



This is a digital copy of a book that was preserved for generations on library shelves before it was carefully scanned by Google as part of a project to make the world's books discoverable online.

It has survived long enough for the copyright to expire and the book to enter the public domain. A public domain book is one that was never subject to copyright or whose legal copyright term has expired. Whether a book is in the public domain may vary country to country. Public domain books are our gateways to the past, representing a wealth of history, culture and knowledge that's often difficult to discover.

Marks, notations and other marginalia present in the original volume will appear in this file - a reminder of this book's long journey from the publisher to a library and finally to you.

### **Usage guidelines**

Google is proud to partner with libraries to digitize public domain materials and make them widely accessible. Public domain books belong to the public and we are merely their custodians. Nevertheless, this work is expensive, so in order to keep providing this resource, we have taken steps to prevent abuse by commercial parties, including placing technical restrictions on automated querying.

We also ask that you:

- + *Make non-commercial use of the files* We designed Google Book Search for use by individuals, and we request that you use these files for personal, non-commercial purposes.
- + *Refrain from automated querying* Do not send automated queries of any sort to Google's system: If you are conducting research on machine translation, optical character recognition or other areas where access to a large amount of text is helpful, please contact us. We encourage the use of public domain materials for these purposes and may be able to help.
- + *Maintain attribution* The Google "watermark" you see on each file is essential for informing people about this project and helping them find additional materials through Google Book Search. Please do not remove it.
- + *Keep it legal* Whatever your use, remember that you are responsible for ensuring that what you are doing is legal. Do not assume that just because we believe a book is in the public domain for users in the United States, that the work is also in the public domain for users in other countries. Whether a book is still in copyright varies from country to country, and we can't offer guidance on whether any specific use of any specific book is allowed. Please do not assume that a book's appearance in Google Book Search means it can be used in any manner anywhere in the world. Copyright infringement liability can be quite severe.

### **About Google Book Search**

Google's mission is to organize the world's information and to make it universally accessible and useful. Google Book Search helps readers discover the world's books while helping authors and publishers reach new audiences. You can search through the full text of this book on the web at <http://books.google.com/>



Swi 55.20

✓

**Harvard College Library**



FROM THE  
**J. HUNTINGTON WOLCOTT  
FUND**

GIVEN BY ROGER WOLCOTT [CLASS  
OF 1870] IN MEMORY OF HIS FATHER  
FOR THE "PURCHASE OF BOOKS OF  
PERMANENT VALUE, THE PREFERENCE  
TO BE GIVEN TO WORKS OF HISTORY,  
POLITICAL ECONOMY AND SOCIOLOGY"









Fascikel I.

**Bibliographische Vorarbeiten,**  
Kataloge der Bibliotheken,  
**Gesellschaftsschriften, Zeitungen**  
und  
**Kalender.**

—•—  
Zusammengestellt

von

**Dr. J. H. Graf,**

und **Jos. Leop. Brandstetter,**

o. Professor an der Universität Bern.

Professor in Luzern.



**BERN.**  
Verlag von K. J. Wyss.  
1896.



Buchdruckerei K. J. Wyss.

**Bibliographie der schweizerischen Landeskunde.**

---

**Bibliographische Vorarbeiten**

der

**landeskundlichen Litteratur**

und

**Kataloge der Bibliotheken der Schweiz.**

---

Zusammengestellt

von

**Dr. J. H. Graf,**

*Prof. der Mathematik an der Universität Bern.*



**BERN.**

Verlag von K. J. Wyss.

1894.

# Programm der Bibliographie der schweizerischen Landeskunde.

(Die publizirten Programmpunkte sind unterstrichen.)

- I. Bibliographische Vorarbeiten. Kataloge der Bibliotheken. Verzeichniss der Kalender, Gesellschaftsschriften und Zeitungen.
- II. Landesvermessung, Karten, Kataloge der Kartensammlungen, Pläne, Reliefs, Panoramen, Ansichten.
- III. Landeskundliche Gesamtdarstellungen, Reisewerke über das ganze Gebiet, Touristik, Alpinismus.
- IV. Landesnatur.
  - 1) Allgemeines.
  - 2) Oberflächengestaltung, Hypsometric, geologischer Bau incl. Mineralogie, Erzlagerstätten und Paläontologie; Gletscher, Erdbeben, Bergstürze etc.
  - 3) Gewässer, Balneologie.
  - 4) Klimatologie und Erdmagnetismus.
  - 5) Pflanzenwelt.
  - 6) Thierwelt.
- V. Bewohner.
  - 1) Allgemeines.
  - 2) Anthropologie und Vorgeschichte.
  - 3) Allgemeine Siedelungskunde, Kantonskunde, allgemeine und spezielle Territorialentwicklung und sonstiges Geographisch-historisches.
  - 4) Sprachen und Sprachgrenzen, Mundartliches, Ortsnamen, Familiennamen; Heraldik.
  - 5) Sitte und Brauch, Sage und Aberglaube, Sprichwörter, Rechtsanschauungen.
  - 6) Kunst.
    - a. Architektur.
    - b. Sculptur.
    - c. Malerei.
    - d. Musik und Volksgesang.
  - 7) Bevölkerungsstatistik.
  - 8) Gesundheitsverhältnisse (auch Geschichte der Epidemien).
  - 9) Wirtschaftliche Kultur, Nationalökonomie u. Gemeinnütziges.
    - a. Allgemeines.
    - b. Landwirthschaft und Viehzucht, Alpwirthschaft, Racenlehre, Viehseuchen etc.
    - c. Forstwesen, Jagd und Fischerei.
    - d. Schutzbauten.
    - e. Berg-, Hütten- und Salinenwesen, Baumaterialien.
    - f. Industrie und Gewerbe.

(Siehe Schluss auf Seite 3 des Umschlags.)

**Bibliographie**  
der  
**Schweizerischen Landeskunde.**

---

**Fascikel Ia.**

# Bibliographie

der

## Schweizerischen Landeskunde.

---

**Unter Mitwirkung der hohen Bundesbehörden,  
eidgenössischer und kantonaler Amtsstellen  
und  
zahlreicher Gelehrter  
herausgegeben  
von der  
Centralkommission für schweizerische Landeskunde.**



**BERN.**  
Verlag von K. J. Wyss.  
1894.

Fascikel Ia.

Bibliographische Vorarbeiten

der

landeskundlichen Litteratur

und

Kataloge der Bibliotheken der Schweiz.

• Zusammengestellt

von

**Dr. J. H. Graf,**

*Prof. der Mathematik an der Universität Bern.*



BERN.  
Verlag von K. J. Wyss.  
1894.

HARVARD  
FEB 17 1857  
LIBRA

*Troscott fund.*

Buchdruckerei K. J. Wyss.

## Vorwort

zu Fascikel Ia.

Der vorliegende Fascikel enthält die erste Abtheilung von Abschnitt I des Programms der Bibliographie der schweizerischen Landeskunde, nämlich «Bibliographische Vorarbeiten der landeskundlichen Litteratur und Kataloge der Bibliotheken der Schweiz». Die Bearbeitung dieser schwierigen Abtheilung wurde seinerzeit von Herrn Professor Dr. E. Blösch begonnen, dessen Nachforschungen schon ein bedeutendes Material hervorbrachten. Als Herr Prof. Dr. Blösch es dann leider ablehnte, die Arbeit fertig zu führen, übernahm der unterfertigte Sekretär der C. C. die Aufgabe, das Material zu sichten. Leider musste er sich nur zu bald überzeugen, wie gewichtig die Gründe gewesen waren, die Herrn Prof. Blösch veranlasst hatten, in der Sache nicht weiter zu fahren. In der That wird es kaum ein schwierigeres und undankbareres Gebiet unseres Programms geben, das man mit weniger Befriedigung bearbeitet, als dieses durch seine Unbestimmtheit geradezu charakteristische Gebiet. Einmal angefangen, trachteten wir aber darnach, die Arbeit zu Ende zu führen. Wir versandten im Laufe des letzten Jahres 73 nummerirte Probebogen an die Bibliothekare der öffentlichen Bibliotheken der Schweiz, sowie an uns bekannte Bibliographen und Bibliophilen.

In einem Circular baten wir die Herren, das von uns aufgestellte Verzeichniss in Bezug auf Eintheilung und Inhalt prüfen und uns Ergänzungen dazu mittheilen zu wollen; denn wir hier in Bern hatten lange nicht alles Material vor uns, so dass wir direkt auf die Mitarbeit

## Avant-propos

au fascicule Ia.

Ce fascicule est consacré à la première partie de la section I de la Bibliographie suisse intitulée: «Travaux bibliographiques préliminaires, catalogues des bibliothèques de la Suisse.» La rédaction de cette section du programme, laquelle offrait de grandes difficultés, fut confiée à M. le professeur Dr. E. Blösch, qui, grâce à ses recherches, réussit à rassembler déjà, une quantité considérable de matériaux. M. Blösch n'ayant malheureusement pas consenti à poursuivre son travail et à l'achever, le secrétaire soussigné se décida à examiner les matériaux recueillis. Il ne tarda pas à se convaincre combien étaient fondées les raisons qui avaient déterminé M. Blösch à renoncer à mener à bonne fin son travail. Et, en réalité, il n'est peut-être aucune section du programme aussi difficile et ingrate que celle-ci, étant donnée la délimitation vague qui précisément caractérise ce domaine. Le travail une fois commencé, nous ne pouvions le laisser inachevé. Nous adressâmes dans ce but, pendant l'année dernière, 73 épreuves d'imprimerie numérotées aux directeurs des bibliothèques publiques de la Suisse, ainsi qu'aux bibliographes et bibliophiles que nous connaissons.

Nous priâmes ces Messieurs, par circulaire spéciale, d'examiner le contenu et la distribution des parties du catalogue que nous avions préalablement dressé et de nous faire part de leurs observations. D'ailleurs nous ne disposions pas, à Berne, de matériaux suffisants pour nous dispenser de recourir



und Unterstützung der sämtlichen schweizerischen Bibliothekare und Bibliophilen angewiesen waren. aux lumières et à la collaboration des bibliothécaires et bibliophiles de la Suisse.

Es sind dies folgende Herren: En voici la liste:

1. Herr Regierungsrath Dr. Gobat, Nationalrath, Bern.  
Mons. le conseiller d'Etat Dr. Gobat, conseiller national, Berne.
2. » Oberst J. J. Lochmann, Bern.  
» le colonel J. J. Lochmann, Berne.
3. » Dr. S. Schwab, Bern.  
» le Dr. Schwab, Berne.
4. » Dr. L. Guillaume, Direktor des Eidgen. Statist. Bureau, Bern.  
» le Dr. L. Guillaume, directeur du bureau fédéral de statistique, Berne.
5. » Prof. Dr. Ed. Brückner, Bern.  
» le professeur Dr. Brückner, Berne.
6. » Prof. K. C. Amrein, St. Gallen.  
» le professeur K. C. Amrein, St-Gall.
7. » Prof. Dr. E. Blösch, Oberbibliothekar, Bern.  
» le professeur Dr. E. Bloesch, bibliothécaire en chef, à Berne.
8. » J. E. Bonhôte, Bibliothécaire, Neuchâtel.  
» J.-E. Bouhôte, bibliothécaire, Neuchâtel.
9. » Prof. Dr. J. L. Brandstetter, Erziehungsrath, Luzern.  
» le professeur Dr. J. L. Brandstetter, conseiller d'éducation, Lucerne.
10. » Prof. Emile Chaix, Genf.  
» le professeur Emile Chaix, Genève.
11. » J. Coaz, eidgen. Oberforstinspector, Bern.  
» J. Coaz, inspecteur fédéral en chef des forêts, Berne.
12. » Prof. Dr. F. A. Forel, Morges.  
» le professeur Dr. F.-A. Forel, Morges.
13. » Dr. Rud. Hotz, Gymnasiallehrer, Basel.  
» le Dr. Rod. Hotz, maître au gymnase de Bâle.
14. » Dr. P. Lorenz, Chur.  
» le Dr. P. Lorenz, Coire.
15. » Emilio Motta, Ingenieur, Mailand.  
» Emilio Motta, ingénieur, Milan.
16. » Staatsarchivar Rüeiger, Schaffhausen.  
» Rueger, archiviste d'Etat, Schaffhouse.
17. » Prof. Dr. C. Schröter, Zürich.  
» le professeur Dr. C. Schröter, Zurich.
18. » Prof. Dr. Th. Studer, Bern.  
» le professeur Dr. Th. Studer, Berne.
19. » A. Wäber, Bern.  
» A. Wäber, Berne.
20. » Dr. Herm. Escher, Oberbibliothekar, Zürich.  
» le Dr. Herm. Escher, bibliothécaire en chef, Zurich.
21. » F. J. Schiffmann, Bürgerbibliothek, Luzern.  
» F.-J. Schiffmann, bibliothèque bourgeoiale, Lucerne.
22. » Dr. C. Ch. Bernoulli, Oberbibliothekar, Basel.  
» le Dr. C. Ch. Bernoulli, bibliothécaire en chef, Bâle.
23. » Ch. Dufour, Direktor der Stadtbibliothek, Genf.  
» Ch. Dufour, directeur de la bibliothèque de la ville de Genève.
24. » Prof. Dr. Dierauer, St. Gallen.  
» le professeur Dr. Dierauer, St-Gall.
25. » Oberst Perrochet, Chaux-de-Fonds.  
» le colonel Perrochet, Chaux-de-Fonds.

26. Herr Candreya, Bibliothekar, Chur.  
Mons. Candreya, bibliothécaire, Coire.
27. Dr. Fäh, Bibliothekar, St. Gallen.  
le Dr. Fäh, bibliothécaire, St-Gall.
28. Dr. Hans Herzog, Bibliothekar, Aarau.  
le Dr. Hans Herzog, bibliothécaire, Aarau.
29. Dr. Ritter, Prof. an der Kantonsschule, Trogen.  
le Dr. Ritter, professeur à l'école cantonale, Trogen.
30. Prof. Dr. Meyer, Bibliothekar, Frauenfeld.  
le professeur Dr. Meyer, bibliothécaire, Frauenfeld.
31. Hochw. Herr Commissar Gisler, Bürglen.  
Révérénd Gisler, commissaire, Burglen.
32. Herr Prof. Dr. O. Hunziker, Zürich.  
Mons. le professeur Dr. O. Hunziker, Zurich.
33. Pfr. Denier, Attinghausen.  
le curé Denier, Attinghausen.
34. Hochw. Herr P. Baseli Berther, Disentis.  
Révérénd P. Baseli Berther, Disentis.
35. Herr Regierungsrath Stockmar, National-Rath, Bern.  
Mons. le conseiller d'Etat Stockmar, conseiller national, Berne.
36. K. Schuppli, Bezirkslehrer, Kantonsbibliothekar, Liestal.  
K. Schuppli, maître à l'école de district, bibliothécaire cantonal, Liestal.
37. Prof. Martin Gisi, Kantonsbibliothekar, Solothurn.  
le professeur Martin Gisi, bibliothécaire cantonal, Soleure.
38. Staatsarchivar Dr. R. Wackernagel, Basel.  
le Dr. R. Wackernagel, archiviste d'Etat, Bâle.
39. Hochw. Herr P. Sidler, Professor in Einsiedeln.  
Révérénd P. Sidler, professeur à Einsiedeln.
40. Herr Jos. Schneuwly, Archivar, Freiburg.  
Mons. Jos. Schneuwly, archiviste, Fribourg.
41. Hochw. Herr Pfr. L. R. Schmidlin, Biberist.  
Révérénd L. R. Schmidlin, curé, Biberist.
42. Herr Gremaud, Bibliothekar, Freiburg.  
Mons. Gremaud, bibliothécaire, Fribourg.
43. Prof. Dr. Georg v. Wyss, Zürich.  
le professeur Dr. Georges de Wyss, Zurich.
44. Pfr. Heer, Betschwanden (Glarus).  
le pasteur Heer, Betschwanden (Glaris).
45. Prof. Schumann, Bibliothekar, Zofingen.  
le professeur Schumann, bibliothécaire, Zofingue.
46. Pfr. Bächtold, Bibliothekar, Schaffhausen.  
le pasteur Bächtold, bibliothécaire, Schaffhouse.
47. Staatsarchivar Dr. Otto Henne-am Rhyn, St. Gallen.  
le Dr. Otto Henne-am-Rhyn, archiviste d'Etat, St-Gall.
48. Bundesarchivar Dr. Kaiser, Bern.  
le Dr. Kaiser, archiviste fédéral, Berne.
49. Gurtner, Bibliothekar der Eidgen. Central-Bibliothek, Bern.  
Gurtner, bibliothécaire de la bibliothèque fédérale centrale, Berne.
50. Prof. Welter-Croz, Genf.  
le professeur Welter-Croz, Genève.
51. Charles Faure, Champel, Genf.  
Charles Faure, Champel, Genève.

52. Herr Raphaël Rytz, Kunstmaler, Sitten.  
Mons. Raphaël Rytz, peintre, Sion.
53. » A. de Torrenté, Kantonsförster, Sitten.  
» A. de Torrenté, forestier cantonal, Sion.
54. » Prof. Schmid, Brieg.  
» le professeur Schmid, Brieg.
55. » Oberst Borgeaud, Bibliothekar der Kantonsschule, Lausanne.  
» le colonel Borgeaud, bibliothécaire de la bibliothèque cantonale, Lausanne.
56. » Prof. Dr. Favey, Lausanne.  
» le professeur Dr. Favey, Lausanne.
57. » Hauptmann W. Rust, Solothurn.  
» le capitaine W. Rust, Soleure.
58. » Rektor Keiser, Zug.  
» le recteur Keiser, Zoug.
59. » Archivar J. Labhart-Labhart, Zürich.  
» J. Labhart-Labhart, archiviste, Zurich.
60. » Prof. Dr. W. Oechsli, Zürich.  
» le professeur Dr. W. Oechsli, Zurich.
61. » Prof. Dr. Dändliker, Zürich.  
» le professeur Dr. Dändliker, Zurich.
62. » National-Rath Dr. Bähler, Biel.  
» le conseiller national Dr. Bähler, Bienne.
63. » Prof. Büchi, Frauenfeld.  
» le professeur Buchi, Frauenfeld.
64. » Dr. G. Tobler, Docent, Bern.  
» le Dr. G. Tobler, docent, Berne.
65. » Folletète, Grossrath, Pruntrut.  
» Folletète, député au Grand conseil, Porrentruy.
66. » Staatsarchivar Amiet, Solothurn.  
» Amiet, archiviste d'Etat, Soleure.
67. » Prof. Dr. Hidber, Bern.  
» le professeur Dr. Hidber, Berne.
68. » Prof. Dr. R. Wolf, Zürich.  
» le professeur Dr. R. Wolf, Zurich.
69. » Dr. R. Luginbühl, Basel.  
» le Dr. R. Luginbühl, Bâle.
70. » Gymnasiallehrer Lüthy, Bern.  
» Luthy, maître au gymnase de Berne.
71. » Seminarlehrer E. Imhof, Schiers.  
» E. Imhof, maître à l'école normale de Schiers.
72. » Stadtschreiber Schürmann, Luzern.  
» Schurmann, greffier de la Ville de Lucerne.
73. » National-Rath Dr. Ming, Sarnen.  
» le conseiller national Dr. Ming, Sarnen.

Davon sind nicht zurückgekommen die Nr. 34, 35, 38, 39, 43, 48, 50, 51, 53—55, 57, 59, 62, 65, 66, 69, 70.

Die übrigen Herren haben uns ihre Probebogen mit oder ohne Zusätze und Correkturen zurückgesandt; wir sprechen ihnen hiermit den herzlichsten Dank aus. In

Les épreuves envoyées aux nos 34, 35, 38, 39, 43, 48, 50, 51, 53—55, 57, 59, 62, 65, 66, 69, 70 ne sont pas rentrées.

A ces exceptions près, toutes les autres personnes nous les ont retournées avec ou sans adjonctions et corrections; nous leur en exprimons toute notre reconnaissance.

ganz besonderer Weise haben uns aber durch ihren Rath und ihre Beiträge verpflichtet die Herren F. J. Schiffmann in Luzern, Dr. H. Escher in Zürich, Direktor Th. Dufour in Genf, Dr. C. Ch. Bernoulli in Basel, Prof. Favéy in Lausanne, Prof. Forel in Morges, Prof. Dr. Blösch, Dr. G. Tobler in Bern, Schneuwly in Freiburg, Dr. Herzog in Aarau, Prof. Amrein, Prof. Dr. Dierauer und Dr. Fäh in St. Gallen, Pfr. Bächtold in Schaffhausen, Prof. Dr. O. Hunziker u. a.

Was nun die Gruppierung des Stoffes anbelangt, so haben wir zwei Hauptabtheilungen unterschieden.

#### A. Bibliographische Vorarbeiten mit 3 Unterabtheilungen.

- a. Allgemeine (alle Materien umfassende) Bibliographien, welche ausschliesslich oder vorzugsweise die Schweiz betreffen.
- b. Allgem. Bibliographien, welche Theile der Schweiz umfassen. Hierher gehören die kantonalen Bibliographien. Man hätte hier noch anführen können, dass kantonale Jahreshibliographien erscheinen für die Kantone: Aargau in der «Argovia», Appenzel in den «Appenzeller Jahrbüchern», Bern im «Neujahrsblatt der litterar. Gesellschaft», St. Gallen im «Neujahrsblatt des historisch. Vereins», Graubünden in den «Jahresberichten der naturforschenden Gesellschaft und der historisch-antiquarischen Gesellschaft», Uri, Schwyz, Unterwalden, Luzern und Zug im «Geschichtsfreund», Tessin in «Bolletino storico della Svizzera italiana», Thurgau in «Thurgau. Beiträge zur vaterländischen Geschichte», Zürich im «Taschenbuch», Neuenburg im «Kalender-Messenger boiteux».

Zum Theil wird man diese Angaben im Text bereits schon erwähnt finden. Wir wollen aber hier noch speziell auf diesen Punkt hingewiesen haben.

Nous remercions tout particulièrement Messieurs F.-J. Schiffmann à Lucerne, Dr. H. Escher à Zurich, Th. Dufour, directeur à Genève, Dr. C. Ch. Bernoulli à Bâle, Favéy, professeur à Lausanne, Forel, professeur à Morges, Dr. Blösch, professeur et Dr. G. Tobler à Berné, Schneuwly à Fribourg, Dr. Herzog à Aarau, Amrein, professeur, Dr. Dierauer et Dr. Fäh à St-Gall, Bächtold, pasteur à Schaffhouse, Dr. O. Hunziker, professeur à Zurich, etc., dont les conseils et la collaboration nous ont été des plus utiles.

Nous avons groupé nos matériaux en deux parties générales.

#### A. Travaux bibliographiques préliminaires, avec trois subdivisions.

- a. Bibliographies générales renfermant toutes les matières et concernant exclusivement ou essentiellement la Suisse.
- b. Bibliographies générales comprenant des parties de la Suisse et où rentrent les bibliographies cantonales. On aurait pu encore ajouter ici que certains cantons font paraître chaque année une bibliographie exclusivement cantonale. Ainsi Argovie la publie dans l'«Argovia», Appenzel dans l'«Annuaire d'Appenzel», Berne dans le «Neujahrsblatt der litterar. Gesellschaft», St-Gall dans le «Neujahrsblatt des historisch. Vereins», Grisons dans ses «Jahresberichte der naturforschenden Gesellschaft und der historisch-antiquarischen Gesellschaft», Schwyz, Zoug, Unterwald, Uri et Lucerne dans le «Geschichtsfreund», le Tessin dans le «Bolletino storico della Svizzera italiana», Thurgovie dans les «Thurgau. Beiträge zur vaterländischen Geschichte», Zurich dans son «Taschenbuch», Neuchâtel dans son «Messenger boiteux».

On trouvera en partie toutes ces indications mentionnées déjà dans le texte.

- c. Besondere (nur einzelne Wissensgebiete umfassende) Bibliographien, welche entweder die ganze Schweiz oder nur Theile derselben umfassen.

Angeschlossen sind noch:

«Werke biographisch-bibliographischer Natur», sowie «Litteratur-Verzeichnisse», «Schweiz. Manuscripte und Bücher im Auslande».

## B. Bibliotheken.

In dieser Hauptabtheilung folgen zuerst einige Werke über:

- a. Geschichte der Bibliotheken. Das Verzeichniss wird unvollständig sein, da viele einschlagende Arbeiten bei der Aufzählung der Bibliothek-Kataloge genannt werden.

Daran schliesst sich das so ziemlich vollständige Verzeichniss der Druckschriften über die projektirte schweizerische Landes-Bibliothek an, sowie eine Angabe von

- b. Verzeichnissen der Bibliotheken.  
c. Kataloge schweizerischer Bibliotheken.

Hier haben wir ziemlich streng das Princip durchgeführt, nur gedruckte (autographirte) Kataloge aufzuführen. Manuscript-Kataloge haben wir ausgeschlossen, da anzunehmen ist, dass jede ordentliche Bibliothek zum wenigsten doch einen geschriebenen Katalog besitzt. Leider ist das Material ungleich vollständig. Geordnet wurde es so, dass immer die Bibliotheken der Hauptstadt eines Kantons vorausgenommen wurden; dann folgen die übrigen Orte des betreffenden Kantons in alphabetischer Reihe nach.

Wir möchten jeden Sachverständigen bei der Durchsicht bitten, ehe er sich ein Urtheil über die Zusammenstellung erlaubt, sich auch die enormen Schwierigkeiten vorzustellen, die gerade bei der Herstellung dieses Heftes sich zeigten.

Ia

- c. Bibliographies spéciales ayant trait à certaines branches des connaissances humaines, comprenant toute la Suisse ou seulement une partie.

Nous y avons fait rentrer encore «les ouvrages relatifs à la biographie et à la bibliographie» ainsi que les «catalogues littéraires, les manuscrits ou livres traitant de la Suisse, mais qui ont paru à l'étranger.»

## B. Bibliothèques.

Ici rentrent tout d'abord quelques ouvrages sur:

- a. l'histoire des bibliothèques. L'index sera incomplet, bon nombre des travaux qui s'y rapportent étant mentionnés dans l'énumération des catalogues des bibliothèques. A cela s'ajoute l'index assez complet des imprimés sur la bibliothèque nationale suisse, ainsi que l'indication de  
b. Enumération des bibliothèques.  
c. Catalogues des bibliothèques suisses.

Nous avons admis en principe de ne recenser que les catalogues imprimés (autographiés). Les catalogues manuscrits ont été exclus, car on peut supposer que toute bibliothèque un peu bien montée possède tout au moins un catalogue manuscrit. Malheureusement les matériaux dont nous disposons sont loin d'être également complets. Dans l'ordonnance des matières, nous avons d'abord indiqué les bibliothèques du chef-lieu, puis celles des autres localités du même canton, par ordre alphabétique. Nous prions les spécialistes de parcourir d'abord ce travail avant de se permettre un jugement sur cette compilation et de se représenter, si possible, les difficultés considérables inhérentes à la rédaction de ce fascicule. Nous serons toujours très reconnaissant des adjonctions, compléments, conseils et directions, et obser-

Für Zusätze, Winke und Kathschläge, kritische Bemerkungen sind wir immer dankbar und werden sie am Schlusse berücksichtigen. Wir hoffen, dass bald das zweite Heft, enthaltend das Verzeichniss der schweizerischen Zeitungen, Zeitschriften, Gesellschaftsschriften und Kalender, das Herr Prof. J. L. Brandstetter Luzern bearbeitet, folgen wird. Am Schlusse beider Hefte werden dann die Ergänzungen, Correkturen und das Register dieses Abschnittes I folgen.

Prof. Dr. J. H. Graf,  
Sekretär der Centrakommission  
für  
schweizer. Landeskunde.

vations critiques qu'on voudra bien nous communiquer. Nous espérons que le second cahier, contenant le catalogue des journaux et revues, des organes de sociétés, des almanachs et calendriers de la Suisse, et que M. le professeur J.-L. Brandstetter, à Lucerne, a bien voulu se charger de rédiger, paraîtra bientôt. Enfin suivront les compléments et corrections, ainsi que le répertoire de cette section I du programme.

Prof. Dr. J. H. Graf,  
Secrétaire de la Comm. centrale  
pour la  
bibliographie suisse.





**Inhalts-Verzeichniss des I. Heftes von Fascikel Ia.**  
**Table des matières du 1<sup>er</sup> cahier du fascicule Ia.**

	Seite—Page.
<b>A. Bibliographische Vorarbeiten . . . . .</b>	<b>1</b>
<b>Travaux bibliographiques préliminaires.</b>	
<b>a. Allgemeine (alle Materien umfassende) Bibliographien, welche ausschliesslich oder vorzugsweise die Schweiz umfassen . . . . .</b>	<b>1</b>
Bibliographies générales (comprenant tous les matériaux) se rapportant exclusivement ou essentiellement à la Suisse.	
<b>b. Allgemeine Bibliographien, welche Theile der Schweiz umfassen . . . . .</b>	<b>2</b>
Bibliographies générales, particulières à certaines parties de la Suisse.	
<b>c. Besondere (nur einzelne Wissensgebiete umfassende) Bibliographien, welche entweder die ganze Schweiz oder nur Theile derselben umfassen . . . . .</b>	<b>5</b>
Bibliographies spéciales ayant trait à certaines branches des connaissances humaines et comprenant toute la Suisse ou seulement quelques parties.	
<b>Werke biographisch-bibliographischer Natur . . . . .</b>	<b>10</b>
Ouvrages ayant un caractère biographique-bibliographique.	
<b>Litteratur-Verzeichnisse . . . . .</b>	<b>11</b>
Catalogues littéraires.	
<b>Schweizerische Manuskripte und Bücher in auswärtigen Bibliotheken . . . . .</b>	<b>13</b>
Manuscris suisses et ouvrages se trouvant dans des bibliothèques de l'étranger.	
<b>B. Bibliotheken:</b>	
<b>Bibliothèques:</b>	
<b>a. Geschichte der Bibliotheken . . . . .</b>	<b>13</b>
Histoire des bibliothèques.	
<b>Schweizerische Landesbibliothek . . . . .</b>	<b>15</b>
Bibliothèque nationale suisse.	
<b>b. Verzeichniss der Bibliotheken der Schweiz . . . . .</b>	<b>16</b>
Index des bibliothèques de la Suisse.	
<b>c. Kataloge schweizerischer Bibliotheken nach Kantonen geordnet . . . . .</b>	<b>17</b>
Catalogues de bibliothèques de la Suisse, classés par cantons.	
<b>Eidgenössische Bibliothek Bern und Bibliotheken allgemeiner schweizerischer Gesellschaften . . . . .</b>	<b>17</b>
Bibliothèque fédérale à Berne et bibliothèques d'associations suisses.	



	Seite—Page.
Eidgenössische Militärbibliothek Bern . . . . .	17
Bibliothèque militaire fédérale à Berne.	
Eidgenössisches topographisches Bureau . . . . .	17
Bureau topographique fédéral.	
Schweizerisches Polytechnikum Zürich . . . . .	17
Ecole polytechnique fédérale à Zurich.	
Allgemeine schweizerische Gesellschaften, deren Bibliotheken in Bern oder Zürich sind . . . . .	18
Associations suisses dont les bibliothèques se trouvent à Berne ou à Zurich.	
Aargau . . . . .	18
Aarau . . . . .	18
Kantonsbibliothek . . . . .	18
Stadtbibliothek . . . . .	19
Kantonsschul-Bibliothek . . . . .	19
Lehrerbibliothek . . . . .	19
Medizinalbibliothek . . . . .	20
Militärbibliothek . . . . .	20
Historische Gesellschaft . . . . .	20
Baden . . . . .	20
Brugg . . . . .	20
Lenzburg . . . . .	21
Muri . . . . .	21
Othmarsingen . . . . .	21
Wettingen . . . . .	21
Zofingen . . . . .	21
Appenzell . . . . .	22
Basel-Land . . . . .	22
Basel-Stadt . . . . .	22
Lese-gesellschaft Basel . . . . .	22
Bern . . . . .	23
Bern, Stadtbibliothek . . . . .	23
Hochschulbibliothek . . . . .	23
Studentenbibliothek . . . . .	23
Medizinisch-chirurgische Bibliothek . . . . .	24
Prediger-Bibliothek . . . . .	24
Lese-gesellschaft . . . . .	24
Oekonomische Gesellschaft . . . . .	25
Museumsbibliothek . . . . .	25
Historischer Verein . . . . .	25
Naturforschende Gesellschaft . . . . .	26
Lehrerbibliothek . . . . .	26
Militärbibliothek . . . . .	26
Schulen . . . . .	26
Biel . . . . .	27
Burgdorf . . . . .	27
Pruntrut . . . . .	27
Thun . . . . .	27
Freiburg — Fribourg:	
Société économique de Fribourg . . . . .	27
Bibliothèque cantonale de Fribourg . . . . .	28
Collège St. Michel à Fribourg . . . . .	28
Murten . . . . .	29

	Seite—Page.
St. Gallen . . . . .	29
Stadtbibliothek (Vadiana) St. Gallen . . . . .	29
Stiftsbibliothek St. Gallen . . . . .	30
Kantonsschul-Bibliothek . . . . .	30
Genf — Genève:	
Bibliothèque de la ville . . . . .	31
Facultés de l'Université, Collège, Ecoles spéciales . . . . .	33
Bibliothèque populaire et paroissiale . . . . .	33
Société d'histoire et d'archéologie . . . . .	34
Société de lecture . . . . .	34
Société des arts . . . . .	35
Société genevoise d'utilité publique . . . . .	36
Société médicale . . . . .	36
Sociétés militaires . . . . .	36
Société des amis de l'instruction . . . . .	36
Société littéraire . . . . .	36
Bibliothèques religieuses . . . . .	37
Société suisse de numismatique . . . . .	37
Deutsche Bibliothek . . . . .	37
Union chrétienne . . . . .	37
Société pédagogique . . . . .	37
Glarus . . . . .	37
Landesbibliothek . . . . .	37
Kantonal-Lehrerverein . . . . .	38
Graubünden:	
Kantonsbibliothek Chur . . . . .	38
Kantonschule Chur . . . . .	38
Luzern . . . . .	39
Lesegesellschaft Luzern . . . . .	39
Kantonsbibliothek . . . . .	40
Bürgerbibliothek . . . . .	40
Historischer Verein der V-Orte Luzern . . . . .	41
Kaufmännischer Verein . . . . .	41
Neuenburg — Neuchâtel:	
Bibliothèque de la ville . . . . .	41
La Chaux-de-Fonds . . . . .	41
Schaffhausen . . . . .	42
Ministerialbibliothek Schaffhausen . . . . .	42
Stadtbibliothek Schaffhausen . . . . .	43
Schulen . . . . .	43
Gesellschaften und Vereine . . . . .	43
Naturhistorisches Museum . . . . .	43
Schweiz. entomologische Gesellschaft . . . . .	44
Offiziersverein . . . . .	44
Leseverein . . . . .	44
Evangelische Gesellschaft . . . . .	44
Gesellschaft Mysis et Amicis . . . . .	44
Private . . . . .	44
Schwyz . . . . .	44
Schwyz . . . . .	44
Einsiedeln . . . . .	45
Solothurn . . . . .	45
Stadtbibliothek Solothurn . . . . .	45

	Seite—Page.
Litterarische Gesellschaft in Solothurn	45
Kantonsbibliothek	46
Tessin	46
Bellinzona	46
Lugano	46
Thurgau	46
Frauenfeld	46
Kantonsbibliothek	46
Kantonsschule	46
Unterwalden	47
Sarnen	47
Engelberg	47
Uri	47
Altdorf	47
Waadt — Vaud	47
Lausanne	47
Académie	47
Bibliothèque cantonale à Lausanne	48
Sociétés	48
Bibliothèques publiques	48
Wallis — Valais	49
Bibliothèque cantonale	49
Zug	50
Stadtbibliothek	50
Zürich	50
Stadtbibliothek Zürich	50
Lehranstalten	50
Gesellschaften	51
Küssnacht	52
Wädenswil	52
Winterthur	53
Stadtbibliothek	53
Gewerbemuseum	53



## A.

### Bibliographische Vorarbeiten.

a) *Allgemeine (alle Materien umfassende) Bibliographien, welche ausschliesslich oder vorzugsweise die Schweiz umfassen.*

- Scheuchzer**, Joh. Jak., *Nova Literaria Helvetica*. 7 Bde. Tiguri (Zürich), 1703—(1711). Kl. 8.  
(Bd. I und II [1708] Litteratur bis 1702, Bd. III [1704] Litteratur bis 1708, Bd. IV [1706] Litteratur bis 1704, Bd. V—VII [undatirt] 1706—1710.)
- — **Joh. Jak.**, *Bibliotheca Helvetica*. Pars I (a—b). Tiguri, 1733, 225 S. 4.
- Engel**, Samuel, *Bibliotheca selectissima, sive catalogus librorum in omni genere scientiarum rarissimorum*. Bernae, 1743. 186 p. 8.  
(Beilagen: Zwei Anhänge 39 und 62 S.)
- Haller**, Gottlieb Emanuel, *Erster bis Sechster Versuch eines kritischen Verzeichniss aller Schriften, welche die Schweiz betreffen*. Bern, 1759—1770. (I) 246 S., (II) XXVI u. 27—394 S., (III) 362 S., (IV) 500 S., (V) 494 S., (VI) 470 S. 8.
- — *Bibliothek der Schweizer-Geschichte und aller Theile, so dahin Bezug haben*. Bern, 1785. 7 Bde. (I) X u. 628, (II) XIV u. 656, (III) III u. 672, (IV) VI u. 583, (V) 618, (VI) XXII u. 547, (VII Registerband) 400. Fortgesetzt von G. Meyer von Knonau, s. u.
- Hauptinger**, *Berichtigungen und Zusätze zu Haller's Bibliothek der Schweizergeschichte*. (Bd. IV. N. 621).  
(Bibliothek der schweizerischen Staatskunde I. Jahrg. 1796. S. 160—168.)
- Meyer von Knonau**, G., *Litteratur von 1840, 1841, 1842, 1843, 1844 und 1845*. Als Fortsetzung zu G. E. von Haller's Bibliothek der Schweizergeschichte. Zürich, 1850.  
(Archiv für schweizerische Geschichte. Bd. I, II, IV und VI. Es gibt auch Exemplare mit Separattitel und eigener Paginatur.)
- v. Haller**, Gottl. Eman, *Bibliothek der Schweizergeschichte, fortgesetzt von G. M. v. Knonau*. Zürich, 1851. 8 (mit den 4 versch. Paginaturen). 3/4. S. A. mit gemeins. Titelblatt.
- Haller's Bibliothek der Schweizergeschichte, neu bearbeitet und fortgesetzt von Georg Rettig**. Prospectus. 1877. o. O. 4 unpag. S.
- Bibliothek, Schweizerische**, I. Bd. in 3 Stücken (alles was erschienen). Bern, 1791 u. 1792.  
(Enthält u. a. zahlreiche Anzeigen und Recensionen von geographischen Werken über die Schweiz.)
- Calmet**, Aug., *Diarium Helveticum*. Einsiedeln, 1756. II und 149 S. 4.
- Gorbert**, Martin, *Iter Aemanicum, acced. italicum et gallicum*. San Blas, 1765. 519 p. und 144 Glossarium. 8. Ed 2<sup>a</sup>. revisa et correcta. San Blas. 1773. 533 p., Index 8. Beide Ausgaben mit 9 Kupfern und Portrait. Die 2. Ausgabe enthält die «Glossaria theotisca» nicht.  
(Auch in deutscher Uebersetzung von J. L. Köhler, Ulm 1767.)

- Simor, Joh. Rud., Voyage historique et littéraire dans la Suisse occidentale.** 2 Vol. Neuchâtel, 1781. XXX, 344 und 335 S.  
(Auch deutsch, Leipzig, 1782. Ist mit Rücksicht auf die Bibliographie zu vergleichen.)
- Zapl, Reisen in einige Klöster Schwabens, durch den Schwarzwald und die Schweiz.** Erlangen, 1786. X und 260 S. 4.  
(Ist mit Rücksicht auf die Bibliographie zu vergleichen.)
- v. Balthasar, J. A. Fel., Verzeichniss der Handschriften und Collectaneen vaterländischen Inhalts, die zu den Druckschriften der Schweizer-Bibliothek gehören, welche der Besitzer sämmtlich der Vaterstadt Luzern und seinen Mitbürgern zu überlassen gesinnt ist.** Luzern 1809. XVIII u. 148 S. 8.
- von der Hagen, Fr., Briefe in die Heimath aus Deutschland, der Schweiz und Italien.** Breslau, 1818—1821. 4 Bde. XVIII u. 305 S., XVIII u. 346 S., XXVI u. 358 S., XVI u. 364 S. 8.  
(Ist mit Rücksicht auf die Bibliographie zu vergleichen.)
- Register** der im ersten Halbjahr von 1821 der Beylagen der Aarauer-Zeitung und im zweyten Halbjahr von 1821 der Beylagen der Neuen Zürcher-Zeitung angezeigten Schriften schweizerischer Litteratur. — Fortsetzung unter dem Titel: Register der in der Neuen Zürcher-Zeitung und ihren Beylagen vom Jahre 1822—1824 angezeigten Schriften schweizerischer Litteratur. Der Vorläufer der: Schweizerischen Litteraturblätter.
- Literatur, Schweizerische.** Basel, 1824—27. 8.  
(Wissenschaftliche Zeitschrift der Hochschule Basel. Bd. II—V. Am Schlusse der Quartalhefte.)
- Hänel, Gustav, Catalogi librorum Manuscriptorum qui in Bibliothecis Galliae, Helvetiae etc. asservantur.** Lipsiae, 1830. X u. 1235 p. 4.
- Uebersicht der schweizerischen Litteratur.**  
(Schweiz. Vierteljahrsschrift. Bern, 1843. II. Bd., S. 60—71.)
- Bibliographie, Schweizerische, 1844.** No. 1, Januar, Februar.  
(Mehr erschien nicht. Neue Helvetia. Zürich, 1844. Jahrgang II., S. 135—138.)
- M. X. \*\*\*** Publié par l'abbé Migne. Dictionnaire des manuscrits ou recueil de catalogues des manuscrits existants dans les principales bibliothèques d'Europe concernant plus particulièrement les matières ecclésiastiques et historiques. 1853. Petit-Montrouge (Paris). 4. 1<sup>er</sup> vol. 1444 colonnes; 2<sup>e</sup> vol. 1804 colonnes.  
(Ce qui regarde la Suisse se trouve dans le 2<sup>e</sup> vol. colonnes 1473—1792.)
- Halm, Karl, Verzeichniss der älteren Handschriften lateinischer Kirchenväter in den Bibliotheken der Schweiz.** 1865. 8.  
(Sitzungsberichte der philosophisch-historischen Classe der kais. Akademie der Wissenschaften. Bd. 50. S. 107—161, auch separat.)
- Bibliographie der Schweiz, redigirt von Rudolphi.** Zürich, 1871—1877 Fol.  
— und litterarische Chronik der Schweiz. Basel und Genf, 1878 bis 1892. 4.

*b) Allgemeine Bibliographien, welche Theile der Schweiz umfassen.*

- Hanhart, Basels Bildungsanstalten, litterarische Hülfsmittel und wissenschaftliche Vereine.** Basel, 1823. 8.  
(Wissenschaftliche Zeitschrift, herausgegeben von den Lehrern der Basler Hochschule. Bd. I, S. 95—116, 114—137, 35—68.)

- Kneflin, Franz**, Der Kanton Freiburg, historisch, geographisch, statistisch geschildert. 1834.  
(Litteratur. S. 1.)
- Lusser, Franz Karl**, Der Kanton Uri etc. 1834. 8.  
(Litteratur. S. 5.)
- Francini, Steph.**, Der Kanton Tessin etc., deutsch von G. Hagnauer. 18. Heft der «Gemälde der Schweiz». St. Gallen und Bern, 1835. 8  
(Enthält auf S. 1 u. 2 ein Verzeichniss der Litteratur und der Karten des Kantons.)
- Meyer v. Knonan, G.**, Der Kanton Schwyz etc. 5. Heft der «Gemälde der Schweiz». St. Gallen u. Bern, 1835. 8.  
(Enthält auf S. 1–6 ein Verzeichniss der Litteratur und der Karten des Kantons.)
- Bloch, Gab.**, Der Kanton Appenzell etc. 13. Heft der «Gemälde der Schweiz». St. Gallen und Bern, 1835. 8.  
(Enthält auf S. 1 u. 2 ein Verzeichniss der Litteratur und der Spezialkarten des Kantons.)
- Sutinger, Alois**, Der Kanton Unterwalden etc. 1836. 199 S. 8.  
(Enthält auf S. 7 u. 8 Litteraturangaben.)
- Strohmeier, U. P.**, Der Kanton Solothurn etc. 1836. 8.  
(Litteratur. I. Bd., S. 1–2.)
- Papikoler, J. A.**, Der Kanton Thurgau etc. 1837.  
(Litteratur. S. 1–2.)
- Älber, G. W.**, u. **v. Tscharnor, P. T.**, Der Kanton Graubünden etc. I. Abth. 15. Heft der «Gemälde der Schweiz». St. Gallen und Bern, 1838. 8.  
(Enthält auf S. 7–12 eine «Litteratur-Uebersicht zur Land- und Volkskunde von Graubünden».)
- im Thurn, Ed.**, Der Kanton Schaffhausen etc. 1840. 8.  
(Litteratur. S. 1–2.)
- Burckhardt, L. A.**, Der Kanton Basel etc. 1841. 8.  
(Litteratur. I. Bd., S. 1–2.)
- Bronner, Franz Xaver**, Der Kanton Aargau etc. St. Gallen und Bern, 1844. 8.  
(Litteratur: Handschriften, Originalzeichnungen, Druckschriften, Landkarten. I. Bd., S. 7–10.)
- Meyer von Knonan, Gerold**, Der Kanton Zürich etc. 2. vermehrte Auflage. 1844. 2 Theile. 8.  
(Litteratur. I. Bd., S. 1–6.)
- Hoer, Oswald**, und **Bisler-Hoer, J. J.**, Der Kanton Glarus etc. 1846. 8.  
(Litteratur. S. 1–5.)
- Vulliamin, L.**, Der Kanton Waadt etc. 1847.  
(Litteratur. I. Bd., S. 2–10.)
- Pfyffer, K.**, Der Kanton Luzern etc. 2 Theile, 1858/1859. 8.  
(Litteratur. I. Bd., S. 1–4.)
- Flugi, Alfons**, Ladinische Litteratur vom 16. Jahrh. 1864.  
(Die Schweizerische Illustrierte Zeitschrift des litterarischen Vereins in Bern. VII. 194.)
- Rätimeyer, Ludw.**, Litteratur zur Kenntniss der Alpen. Bern, 1866. .8.  
(Jahrbuch des Schweiz. Alpenklubs. Bd. III, S. 373–411.)
- Staub, B.**, Der Kanton Zug, Historische, geographische und statistische Notizen, 2. verbesserte Auflage. Mit 3 artistischen Beilagen. Zug, 1869. 8.  
(«Vorbemerkungen über Litteratur, Karten etc.» S. 3–5.)

- Geschichtschreibung** — Rhätische, — Rhätische Litteratur. 1872—1890.  
(Jahresbericht der historisch-antiquarischen Gesellschaft in Graubünden.  
II., III., IV., VI., VIII.—XX. Bd.)
- Coaz, J.**, Das Bündner Oberland. Itinerarium für das Excursionsgebiet des schweiz. Alpenklubs. St. Gallen, 1874. 75 S. 8.  
(Litteraturverzeichnis S. 66—75.)
- Christ, H.**, Die Unterwaldner Alpen und angrenzende Urneralpen. Itinerarium des schweiz. Alpenklubs 1875. Basel, 1875. 49 S. 8.  
(Litteratur S. 40—49.)
- Heim, A.**, Itinerarium für das Excursionsgebiet des schweiz. Alpenklubs 1876/77. Tödi—Sardona—Kärpfgruppe. Zürich, 1876. 51 S. 8.  
(Litteraturverzeichnis S. 18—37.)
- Binet-Hentsch, J. L.**, Le groupe de la Bernina. Itinerarium des schweiz. Alpenklubs. Genève, 1878. 56 S. 8.  
(Litteratur S. 54—56.)
- Beiträge und Materialien zur Geschichte von Stadt und Landschaft**  
Zürich, Zürich. 8.  
(Zürcher Taschenbuch. 1878—1893.)
- Motta, Em.**, Bibliografia storica ticinese. Materiale raccolto. Zurigo. 1879.  
VIII und 152 S. 8.
- Publicazioni recenti nel cantone Ticino. Bibliografia.** 1879—1890.  
(Bollettino storico della Svizzera Italiana. Vol. I—XII.)
- Litteratur, St. Gallische** — aus den Jahren 1879—1889. 1880—1890.  
(St. Gallische Neujaarsblätter. 1880—1890.)
- Bucher, Jakob, Dr., Brandstetter, Jos. L.** Litteratur der fünf Orte vom Jahre 1879. 1880—1890.  
(Der Geschichtsfreund, 35. S. 96—45.)
- Renevier, E.**, Bibliographie der Hohen Kalkalpen zwischen Rhone und Rawyl (Diablerets—Wildhorngruppe). Itinerarium des schweiz. Alpenklubs 1880/81. Lausanne, 1880. 99 S.  
(Litteratur: Innenseite des Umschlages.)
- Francke, A.**, Die alpine Litteratur des Jahres 1881, des Jahres 1882, des Jahres 1883, des Jahres 1884, des Jahres 1885, des Jahres 1886, des Jahres 1887, des Jahres 1888, des Jahres 1889, 90, 91, 92.  
(Jahrbuch des S. A. C. XVII. Bd., S. 500—516; XVIII. Bd., S. 479—502; XIX. Bd., S. 598—624; XX. Bd., S. 533—538; XXI. Bd., S. 507—530; XXII. Bd., S. 420—447; XXIII. Bd., S. 583—612; XXIV. Bd., S. 475—507; XXV. Bd., S. 610—630; XXVI. Bd., S. 474—486; XXVII. Bd., S. 419—431; XXVIII. Bd., S. 407—420.)
- Motta, Emil**, Versuch einer Gotthardbahn-Litteratur. (1844—1882.)  
(Bibliographie der Schweiz. 1882. 14. Bd., auch im «Separatdruck»  
Basel, 1882. 76 S. 8.)
- von Fellenberg, E.**, Itinerarium für das Excursionsgebiet des S. A. C. 1882/83, 1884 Bern, 1882. 224 S. 8.  
(Litteratur S. 1—14.)
- — Itinerarium für das Excursionsgebiet des schweiz. Alpenklubs 1885/86. Kritisches Verzeichniss der Gesamtlitteratur der Berneralpen. Bern, 1886. 53 S. 8.  
(Nachträge dazu: 1. Nachtrag. Bern, 1888. 16 S. 8. Beilage zum Jahrbuch des S. A. C. Bd. XXIII.; 2. Nachtrag. Bern, 1889. 16 S. 8. Beilage zum Jahrbuch des S. A. C. Bd. XXIV.)
- Société jurassienne d'Emulation**, Table des coups d'œil, des actes, des mémoires du journal, publiés par la société ou sous ses auspices et des travaux communiqués aux séances annuelles de 1849—1882. Porrentruy 1883. 43 p. 8.

- Streuber, Wilh. Theodor**, Baslerische Litteratur von 1850—1862. 1878 bis 1882. 1883.  
(Basler Jahrbuch. 1851—1863. 1883.)
- Büchi, Jos.**, Thurgauische Litteratur aus den Jahren 1882—1889. 1883—1890.  
(Thurgauische Beiträge zur vaterländischen Geschichte. 23—30.)
- Wetta, Emilio**, Materiali di una bibliografia antica e moderna nel cantone Ticino. 1883. 1884.  
(L'educatore della Svizzera Italiana, pubblicato per cura della società degli amici dell' educazione del popolo. Vol. XXV, pag. 48; Vol. XXVI. p. 8.)
- — Il Giornalismo del cantone Ticino dal 1746 al 1883. (Dal Dovere di Locarno 1883—1884.) Con 1 tav. 8.
- — Saggio di una bibliografia agricola-forestale del cantone Ticino. (Estratto d'Agricoltore ticinese, Fasc. 23. 24.) Lugano, 1887. 4.
- Schumann, Albert**, Aargauische Schriftsteller. Aus den Quellen darge-dargestellt. I. Lieferung. Aarau, 1888. III u. 128 S. 8.  
(Von diesem Werk ist nur das erste Heft erschienen.)
- Becker, F.**, Itinerarium für das Excursionsgebiet des schweiz. Alpenklubs 1888 und 1889. Graue Hörner—Callanda—Ringelspitz. Glarus, 1888. IV und 94 S. 8.  
(Litteratur S. 81—83.)
- Bibliografia, La**, del Monte Generoso. 1890.  
(Bollettino storico della Svizzera Italiana. Vol. XII, p. 144.)
- Imhof, Ed.**, Der Rhätikon, das Plessurgebirge und die westlichen Ausläufer der Silvretta-gruppe. Itinerarium des schweiz. Alpenklubs 1890/91. Glarus, 1890. 189 S. 8.  
(Litteratur S. 177—486.)
- Dändliker, K.**, Andeutungen und Materialien zur historischen Heimathkunde im Schulunterricht und zur Abfassung von Orts-geschichten mit besonderer Berücksichtigung des Kantons Zürich. Zürich, 1893. 18. S. 8.  
(Schweizerische pädagogische Zeitschrift. III. Bd. 1. Heft.)
- Imhof, Ed.**, Itinerarium für die Albulagruppe. (Excursionsgebiet des S. A. C. für 1893—1895.) Bern, 1893. 291 S. (Litteratur S. 275—287). 8.
- Lanterberg, Lud.**, Biographische Litteratur betreffend den Kt. Bern, deutscher Theil.  
(Berner Taschenbuch. II. u. IV. Bd.)
- Schumann, Alb.**, Die Zofinger Schriftsteller, namentlich diejenigen auf historischem Gebiete.  
(Argovia, Jahresschrift der historischen Gesellschaft des Kantons Aargau. XII).
- — Die Litteratur des Kantons Aargau.  
(Argovia., XIX., XX., XXI. Bd.)
- c) *Besondere, (nur einzelne Wissensgebiete umfassende) Bibliographien, welche entweder die ganze Schweiz oder nur Theile derselben umfassen.*
- Scheuchzer, J. J.**, Historiæ Helveticæ naturalis Prolegomena. Tiguri, 1700. 30 S. 4.  
(Erster Entwurf seiner 1716 erschienenen Bibliotheca etc.)



- Scheuchzer, J. J.**, Bibliotheca Scriptorum Historiæ Naturali omnium terræ regionum, inservientium. Historiæ Naturalis Helvetiæ Prodromus. Accessit Jacobi Le Long De Scriptoribus Historiæ Naturalis Galliæ. Collegit Joh. Jacobus Scheuchzer. Tiguri, 1716. XII [7 unpaginirte Blätter, mit Titel, 2 S. leer.] und 241 S.
- Fisch, E.**, Dissertatio de usu historiæ Helveticæ et præcipuis ejus scriptoribus. Basileæ, 1742. 12 S. 4.
- Haller, Gottlieb Emanuel**, Verzeichniss aller geschriebenen Werke, welche die Schweizerische Geschichte angehen und auf der öffentlichen Bibliothek in Bern sich befinden. Bern, 1769. 128 S. 8. (Stadtbibliothek Bern. Mit handschriftlichen Ergänzungen.)
- — Catalogue raisonné des auteurs qui ont écrit sur l'histoire naturelle de la Suisse. 164 p. 4. (Stadtbibliothek Bern. Durchschossenes Exemplar mit handschriftlichen Ergänzungen des Verfassers.)
- von Balthasar, J. A. F.**, Aus was für Quellen die vaterländische Geschichte zu studiren. (Luzernisches Neujahrgeschenk, 1784. 3. Zugabe. S. 179—202.)
- Bodmer**, Summarien der schweizerischen Geschichte. Mit Anzeige ihrer besten Geschichtschreiber. (Neues schweizerisches Museum. 1795. S. 701—715 und S. 721—729.)
- Ebel, J. G.**, Anleitung, auf die nützlichste und genussvollste Art die Schweiz zu bereisen. 4 Thl. 3. Aufl. (Bd. I. enthält Verzeichnisse der Reisehandbücher und Landkarten der Schweiz, der Schweizeransichten in Kupferstich u. s. w., der Reisebeschreibungen, der Geschichtswerke, der geographischen und naturgeschichtlichen Werke u. s. w. über die Schweiz und ihre Kantone.)
- Coxe, William**, Travels in Switzerland and in the country of the Grisons. New edition. 3 vol. Basel, 1802. 8. (Bd. III. enthält ein Verzeichniss der Schweizerkarten und einen Katalog schweizerischer Litteratur, Landschaftsansichten u. s. w.)
- Intelligenzblatt**, Anzeige von neuen Kupferstichen im Verlag der Kunsthandlung Füssli & Cie. in Zürich, enthält namentlich Anzeigen von Ansichten, Costümbildern u. dgl. von Biedermann, Füssli, König, Meyer etc. Zürich, 1802—1804. 8. (Helvetisches Journal für Litteratur und Kunst. 1. u. 3. Heft.)
- Keller**, Catalogue des Vues, Costumes, Cartes et Panoramas Suisses du Magazin des Arts de H. Keller à Zurich. Zurich, 1818. II et 51 p. 8. (Kellerisches Kunst-Magazin.)
- Meyer, X.**, Catalogue des meilleurs ouvrages, voyages pittoresques, estampes et costumes qui ont rapport à la Suisse et qu'on trouve dans le magasin de Xavier Meyer à Lucerne. o. O. [Lucerne], 1824. 24 S. 8. (Stadtbibliothek Zürich.)
- Trachsler**, Catalogue des vues et costumes suisses et d'autres articles de fonds, publiés par la librairie et le magasin d'estampes Trachsler à Zurich. o. O. [Zurich], 1829. 14 S. 8. (Stadtbibliothek Zürich. Doppeltitel, deutsch: Verzeichniss der Schweizeransichten und Trachten und anderer Kunstartikel der Trachsler'schen Buch- und Kunsthandlung in Zürich.) [Text ganz französisch.]
- Meyer, J. Rud.**, Katalog über die von Herrn J. Rud. Meyer hinterlassene naturwissenschaftliche Bibliothek. Schaffhausen, 1831. 8. (Stadtbibliothek Zürich.)

- Verzeichniss**, Alphabetisches, der Schriften über Bäder und Mineralwasser, welche sich in der Bibliothek der medicinisch-chirurgischen Lesegesellschaft in Zürich befinden. Zürich, 1832. 76 S. 8.
- Hurtler**, Fréd. jun., De la littérature historique de la Suisse. 1842.  
(Revue Suisse et chronique littéraire. Vol. V. p. 225—237 u. 337—364.)
- Neffinger**, J. J., Die Schweiz. Historiographie bis auf Johann v. Müller. 1844.  
(Neue Helvetia. II. Bd. S. 102—122.)
- Sinner**, Louis de. Rapport adressé à Mr. le Ministre de l'Instruction publique sur un voyage historique et littéraire dans quelques cantons de la Suisse (1846) s. l. ni d. 60 p. 8.
- von Sinner**, Ludwig, Essai d'une bibliographie historique de Fribourg. Fribourg, 1850. 8.  
(Archives de la Société d'histoire du canton de Fribourg. Bd. I, S. 381—403.)
- — Bibliographie der Schweizergeschichte. Bern und Zürich, 1851. X und 292 S. 8.
- Repertorium** über die vom Jahre 1800 bis zum Jahre 1850 in Akademischen Abhandlungen, Gesellschaftsschriften und wissenschaftlichen Journalen auf dem Gebiete der Geschichte und ihrer Hilfswissenschaften erschienenen Aufsätze. Von W. Koner. I. Bd. 2. Heft. Berlin, 1852. Gr. 8. S. 263—282 (Geschichte der Schweiz). — II. Bd., 2. Heft (1854). S. 245—248 (Geographie der Schweiz). — Bd. II., Heft 3 (1856). S. 667—668 (Münzkunde der Schweiz).
- Fiala**, Friedr., Historische und antiquarische Litteratur der Schweiz. 1856—1868.  
(Anzeiger für Schweizerische Geschichte und Alterthumskunde. Anzeiger für Schweizerische Geschichte. I. Bd., S. 20, 47, 72, 90, 113, 153, 169, 219, 242, 266, 298, 333, 355; II. Bd., S. 92, 176, 312; III. Bd., S. 32, 68.)
- Studer**, B., Geschichte der physischen Geographie der Schweiz bis 1815. Bern, 1863. IX und 696 S. 8.
- Dollfus-Aussel**. Matériaux pour l'étude des glaciers. Paris, 1864 etc. T. 1<sup>er</sup>. Auteurs qui ont traité des hautes régions des Alpes et des glaciers et sur quelques questions qui s'y rattachent. 3 p.
- Catalogue** of scientific papers. (1800—1863). Published by the R. Society of London. Vol. 1—6. London, 1867—1872. 4.  
(Es ist eine Fortsetzung dieses äusserst wichtigen und vollständigen Kataloges erschienen, die Litteratur von 1863—1874 umfassend. Ist eine bibliographische Vorarbeit ersten Ranges für das naturwissenschaftliche Gebiet.)
- Meyer von Knonau**, G., Jahrbuch für die Litteratur der Schweizer-Geschichte. Zürich, 1868, 1869. VIII u. 248 S.; VII u. 305 S.
- v. Haller**, Gottl. E., Verzeichniss der Bücher und Schriften betreffend die schweizerische Reformationgeschichte. (Mitgetheilt v. C. Siegwart-Müller). Solothurn, 1868. 8.  
(Archiv für die Schweizerische Reformationgeschichte. Herausgegeben auf Veranstaltung des schweizerischen Plusvereins. Bd. I, Nr. 429—609.)
- Gaillanne**, L., Dr., Premier bulletin bibliographique pénitentiaire suisse. 8 pages. 8.  
(Actes de la Société suisse pour la réforme pénitentiaire. Neuchâtel, Sandoz, 1872.)
- — Bibliographie pénitentiaire suisse. 8.  
(Actes du Congrès pénitentiaire international de Rome.)
- — Bibliographie pénale et pénitentiaire suisse, publiée par la Société suisse des prisons. Lenzbourg et Neuchâtel, 1885. IV et 47 p. 8.

- Ball, John**, The Alpine Guide: The Central Alps New edition. London, 1873. 8.  
(List of books and maps connected with the Central Alps. p. XVI—XVIII.)
- — The Alpine Guide. A Guide to the Western Alps. London, 1873. 8.  
(List of books and maps connected with the Western Alps. p. XVI—XXII.)
- von Müllinen, E. F.**, Prodomus einer Schweizerischen Historiographie in alphabetischer Reihenfolge, die Historiker aller Kantone und aller Jahrhunderte umfassend. Bern, 1874. 4.
- Morel, P.**, Gall, Verzeichniss der Bücher und Schriften betreffend die schweizerische Reformationsgeschichte. II. Abtheilung. Zusätze und Fortsetzung dieser Litteratur bis zum Jahre 1871. Solothurn, 1876. 8.  
(Archiv für die Schweizerische Reformationsgeschichte. Herausgegeben auf Veranstaltung des schweizerischen Piusvereins. Bd. III, Nr. 1—96.)
- Jahresbericht** der historisch-antiquarischen Gesellschaft. Chur, 1871—1877. Bd. I—VII. (1877) 13 S. 4.  
(Litteraturverzeichniss.)
- — der historisch-antiquarischen Gesellschaft von Graubünden. Chur, 1878—1891. Bd. VIII—XXI. (1878) 21 S., (1880) 22 S., (1883) 17 S., (1884) 14 u. 16 S., (1885) 22 S., (1886) 22 S., (1887) 72 S., (1888) 61 S., (1889) 48 S., (1890) 63 S., (1891) 133 S. 8.  
(Litteraturverzeichniss.)
- — der Naturforschenden Gesellschaft Graubündens. V.—XXXVI. Jahrg. Chur. 8.  
(Litteraturverzeichniss.)
- Verzeichniss** der Werke (Albr.) Hallers. Siehe Denkschrift vom 12. Dezember 1877. Bern, 1877. S. 113—120. 4.
- von Muralt, Éd.**, Unedirte Chroniken. Solothurn, 1879. 8.  
(Anzeiger für Schweizer. Geschichte. Bd. III, S. 104—110.)
- Bachelin, A.**, Iconographie neuchâteloise ou catalogue raisonné des tableaux, dessins, gravures, statues, médailles, cartes et plans relatifs au canton de Neuchâtel. Neuchâtel, 1878. IX et 344 pages. 4.
- Beiträge** und Materialien zur Geschichte von Stadt und Kanton Zürich. 1877—1889.  
(Zürcher Taschenbuch. 1878—1890.)
- Secrétan, Ed.**, Répertoire raisonné des publications de Louis Vuillemin. 1879.  
(Bibliographie der Schweiz. 274.)
- Meyer von Knonau, G.**, Jahresbericht über die historische Litteratur der schweizerischen Neuzeit. 1878 und 1879. Berlin, 1880 und 1881.  
(Jahresberichte der Geschichtswissenschaft, herausgegeben von J. Jastrow in Berlin. I. Bd. [S. 535—545]; II. Bd. [S. 148—161].)
- Hidber, B.**, Jahresbericht, über die historische Litteratur des schweiz. Mittelalters 1878—1884. Berlin, 1880—1888.  
(Jahresberichte der Geschichtswissenschaft, herausgegeben von J. Jastrow in Berlin. I. Bd. (S. 310—316); II. Bd. (S. 204—216); III. Bd. (S. 338—345); IV. Bd. (S. 179—185); V. Bd. (S. 249—264); VI. Bd. (S. 196—206); VII. Bd. (S. 373—385).)
- Dändliker, K.**, Jahresbericht über die historische Litteratur der schweiz. Neuzeit. 1880—1883. Berlin, 1883—1888.  
(Jahresberichte der Geschichtswissenschaft, herausgegeben von Jastrow in Berlin. III. Bd. [S. 129—137]; IV. Bd. [S. 127—133]; V. Bd. [S. 150—154]; VI. Bd. [S. 154—156].)

- Thommen, R.**, Jahresbericht über die historische Litteratur der Schweiz. Neuzeit. 1884—1891. Berlin, 1887—1893. 8.  
(Jahresberichte der Geschichtswissenschaft, herausgegeben von J. Jastrow in Berlin. VIII. Bd. [S. 164—173]; IX. Bd. [S. 152—163]; X. Bd. [S. 152—162]; XI. Bd. [S. 118—126]; XII. Bd. [S. 185—196]; XIII. Bd. [S. 159—168]; XIV. Bd. [S. 132—136].)
- Tobler, G.**, Jahresbericht über die historische Litteratur des Schweiz. Mittelalters. 1885—1891. 1888—1893.  
(Jahresberichte der Geschichtswissenschaft, herausgegeben von J. Jastrow in Berlin. IX. Bd. [S. 154—164]; X. Bd. [S. 154—164]; XI. Bd. [S. 105 bis 117]; XII. Bd. [S. 168—185]; XIII. Bd. [S. 148—158]; XIV. Bd. [S. 112—132].)
- Notz** über den handschriftlichen Nachlass des Herrn Alex. Ludwig von Wattenwyl. 20 S. 8.
- Versach**, Neuer, eines Litteratur-Verzeichnisses zur schweizerischen Reformationgeschichte enthaltend die zeitgenössische Litteratur. (1521—1532.) Zürich, 1884. 8.  
(Strickler, J., Actensammlung zur Schweizerischen Reformationgeschichte. 5. Bd., Nr. 1—81.)
- Litteratur-Bericht**, Geographischer, für 1886—1892. Unter Mitwirkung mehrerer Fachmänner herausgegeben von Alex. Supan. Beilage zu Petermanns Mittheilungen. Gotha, 1886—1892. 4.
- Hath**, Societatum Litterae, Verzeichniss der in den Publicationen der Academien und Vereine aller Länder erscheinenden Einzelarbeiten auf dem Gebiete der Naturwissenschaften. — Jahrbuch 1807. Berlin, 1888. VIII und 108. Gr. 8.  
(Ich kenne nur diesen Band, ob vor- und nachher noch welche erschienen sind, weiss ich nicht.)
- Heuziker, O.**, Bilder zur neuern Geschichte der schweizerischen Volksschule. Zürich. 1889, 228 S. 8.  
(Zusammenstellung des gedruckten schulgesehichtlichen Quellenmaterials. S. 200—215.)
- Graf, J. H.**, Geschichte der Mathematik und der Naturwissenschaften in Bernischen Landen. Bern, 1888—90. Heft I, II, III; 1, 2, 81, 101, 108, 290 S. Mit Illustrationen und Porträt.  
(Ist mit Rücksicht auf die Bibliographie zu vergleichen.)
- — Notizen zur Geschichte der Mathematik und der Naturwissenschaften in der Schweiz. Bern, 1890.  
(Mittheilungen der Bernischen Naturforschenden Gesellschaft. Ist mit Rücksicht auf die Bibliographie zu vergleichen.)
- Coolidge, W. A. B.**, Swiss travel and Swiss guide books. London, 1889. VIII and 336. 8.  
(P. 117—150. List of Swiss guide books and of works on Switzerland.)
- Tobler, Gustav**. Historische Litteratur, die Schweiz betreffend. Bern, 1886—1891. 8.  
(Anzeiger für Schweizer. Geschichte. Bd. V, S. 171—184, 193—207, 232—240, 365—376, 382—388, 399—406, 416—436; Bd. VI, S. 51—72.)
- Bühler, G.**, Verzeichniss der Programm-Beilagen der schweizerischen Mittelschulen. Mit einem Anhang, umfassend die Programm-Beilagen der Académie de Neuchâtel und der Eidgenössischen Polytechnischen Schule in Zürich. Zusammengestellt von G. Büeler. Frauenfeld, J. Huber's Verlag. 1890. 4. V u. 68 S.  
(Programm der Thurgauischen Kantonsschule in Frauenfeld. 1890.)
- Brandstetter, J. L.**, Repertorium über die in Zeit- und Sammelschriften der Jahre 1812—1890 enthaltenen Aufsätze und Mittheilungen schweizerischen geschichtlichen Inhalts. Basel, 1892. A. Gering. IV und 467 S. mit Register und Inhalt.

- Combe, Ed.**, Index des 25 premières années de l'Echo des Alpes. 1885 à 1889. Genève, 1892. Gr. 8.
- Spinner, W.**, Die Flugschrift-Litteratur zur Zeit der Helvetik. 1798—1803. (Centralblatt des Neu-Zöfingervereins. 16. Jahrg.)
- Grand-Carteret, John**, Publications relatives au IV<sup>e</sup>. centenaire de Morat. (Revue Suisse des beaux arts, d'archéologie, de littérature et de bibliographie, sous la direction de M. John Grand-Carteret. Vol. I. 88.)
- Flaigg, R.**, Neuere Zwingli-Litteratur. (Theologische Zeitschrift der Schweiz. Bd. 2.)

*Werke biographisch-bibliographischer Natur.*

- Leu, Hans Jacob**, Allgemeines Helvetisches, Eydgenössisches oder Schweizerisches Lexicon. 20 Bände. Zürich, 1747—1765. 4.
- Holzhalb, Joh. Jakob** (1720—1807), Supplement zu dem allgemeinen helvetisch-eidgenössischen oder schweizerischen Lexikon, so von weiland Hrn. Hs. J. Leu behandelt worden. 6 Theile. Zürich, gedruckt in Zug, 1786—1795. XIV u. 586, 670, 635, 591, 713, 631. 4.
- Lettre sur quelques Auteurs Modernes de la Suisse.** Neuchâtel, 1751. 4 p. Pt. 8. (Journal helvétique, 1751, I. Serie, Nr. 172—175.)
- Haller, Theoph. Em.**, Specimen Bibliothecae historiae Helveticae. Bernae, 1756. 16 p. 4.
- Lettre à un François, contenant une légère ébauche de la Suisse littéraire.** Neuchâtel, 1760. 27 p. Pt. 8. (Journal helvétique. 1760, II. Serie, Juli, Nr. 269—289.)
- de Montet, Alb.**, Dictionnaire biographique des Genevois et des Vaudois qui se sont distingués dans leurs pays ou à l'étranger par leurs talents, leurs actions, leurs œuvres littéraires ou artistiques, etc. Lausanne. 1771/1778. 2 T. 8. (I. A. — H. II. J. — Z.)
- Etrennes nationales**, faisant suite au Conservateur suisse ou Mélanges helvétiques d'histoire, de biographie et de bibliographie. Recueillis par E. H. Gaullieur 1845. 1854. Lausanne, 1845/54. 8. XI, p. 264; VIII, p. 238, 24. Darin u. a. 1845 Notices bibliographiques s. l. Etrennes helvétiques, les Mélanges helvétiques et le Conservateur suisse. Les bibliothèques de la Suisse 179—208.
- Revue**, Des, en général et de la bibliothèque universelle en particulier. Genève, 1853. 11 p. 8. (Bibliothèque universelle. N. Sér. XXII, p. 1—15.)
- Daguet, Alexandre**, Etudes biographiques pour servir à l'histoire littéraire de la Suisse et à celle du canton de Fribourg en particulier aux XV et XVI siècles. Fribourg, 1858. 8. (Archives de la Société d'histoire de Fribourg. Vol. II, pages 131—201. Ist mit Rücksicht auf die Bibliographie zu vergleichen.)
- — **Revue des principaux écrivains de la Suisse française.** Fribourg, 95 pages. 8. (Aus: Archives de la Société d'histoire de Fribourg.)

- Wolf, R.**, Biographien zur Kulturgeschichte der Schweiz mit Portraits. Zürich, 1858—1862. I. Bd. II und 475 S.; II. Bd. II und 444 S.; III. Bd. II und 465 S.; IV. Bd. II und 435 S. 4.  
(Alle 4 Bände bieten eine Masse werthvollen bibliographischen Materials.)
- — **Notizen zur Kulturgeschichte der Schweiz.**  
(In den Jahrgängen der Vierteljahrsschrift der Zürcher Naturforschenden Gesellschaft von 1861 an. Dieselben enthalten werthvolle bibliographische Beiträge über einzelne Gelehrte und Theile der Schweiz.)
- — **Bibliographische Notizen.**  
(Zürcher Vierteljahrsschrift der Naturforschenden Gesellschaft von 1887 an; vergl. auch 1859 und 1860.)
- — **Geschichte der Vermessungen in der Schweiz als historische Einleitung zu den Arbeiten der schweizerischen geodätischen Kommission. Mit einem Titelbild und mehrern Holzschnitten.** Zürich, 1879. Kommission S. Höhr. VIII und 320 S. mit Register.
- Schaffhauser-Schriftsteller**, die von der Reformation bis zur Gegenwart, biographisch-bibliographisch dargestellt von C. M. (ägis). Schaffhausen, 1869. 107. S. 8.
- Dufour, Th.**, Notice bibliographique sur le catéchisme et la confession de Calvin (1537) et sur les autres livres imprimés à Genève et à Neuchâtel dans les premiers temps de la Réforme (1533—1540).  
(Catéchisme, Le, français de Calvin 1537, avec deux Notices p. Albert Billiet et Th. Dufour. Genève, 1878. XCIX—CDLXXXVII.)
- Biographie — Bündnerische — von 1880. 1881.**  
(Bündnerisches Monatsblatt. 1881. Nr. 16, 48.)
- Edizieni, ticinesi degli scritti di Melchiorre Gioja. 1767—1829.**  
(Bollettino storico della Svizzera Italiana. Vol. IV. p. 111; di Ugo Foceolo. Vol. III, p. 306.)
- Motta, E., Stefano Franscini (1796—1857), s. a. 23 p. 8.**  
(Note bibliografiche.)
- — **Dei diversi scrittori ticinesi appart. alla prima metà del nostro secolo. Bellinzona, s. a. 46 p. Gr. 8.**  
(Note bibliografiche. Estratto d'Educatore della Svizzera Italiana. 1880.)
- Edizieni, Le manzoniane fatte nel Ticino. 1881.**  
(Bollettino storico della Svizzera Italiana. Vol. III, pag. 57.)
- Saggio, di una bibliografia di Francesco Soave. 1884—1885.**  
(Bollettino storico della Svizzera Italiana. Vol. VI, p. 32; Vol. VII, p. 29.)
- Motta, E., Di Stefano Franscini e della pubblicazione del suo epistolario e dei suoi ms. dialettologici nell' Ambrosiana. 1885. 23 p. Gr. 8.**  
(Estratto d'Educatore della Svizzera Italiana.)
- Keller, Frz. Xav. und Keller, L., Archivar, Verzeichniss von Schriftstellern aus dem Kanton Luzern.**  
(Manuskript der Stadtbibliothek Luzern. Fortgesetzt von J. V. Osterstag.)
- Bollettino bibliografico. 1890.**  
(Bollettino storico della Svizzera Italiana. Vol. XII, p. 241.)
- de Gubernatis, A., Dictionnaire international des écrivains du jour. Florence, 1891. 3 Vols. Gr. 8.**  
(Enthält 434 Schweizer.)

*Litteratur-Verzeichnisse.*

- Balthasar, Las. Ant., Helvetia, Denkwürdigkeiten für die XXII Freistaaten etc. 1823—1833.**  
(Enthält viel Litteraturangaben, Kritiken u. s. w.)

- Litteraturblätter**, Schweizerische, für 1825—1832. 288. 288, 280, 288, 288, 288, 236. 224 S. 8.  
(Bildeten eine Beilage zur Neuen Zürcherzeitung — 1836. (Zürich 1836). 164 S. 8.)
- Escher, H. und Mottinger, J. J.**, Archiv für Schweizerische Geschichte und Landeskunde. Zürich, 1827—1829. 2 Bde. VI u. 446, 496 S. 8.
- Wackernagel, H. Wilh.**, Die altdutschen Handschriften der Basler Universitätsbibliothek. Basel, (1835). 64 S. 4.
- Morel, P. G.**, Bücherverzeichniss mit beigesetzten Preisen aus dem Anfange des 14. Jahrhunderts. Leipzig, 1840. 3 S. 8.  
(Serapeum, I. Bd., S. 365—367.)
- Hattmer, Heinrich**, St. Gallens altdutsche Sprachschätze. St. Gallen, 1844. 3 Bde. VIII u. 431, 542, 618 S. Gr. 8.  
(Bellagen: Schrifttafeln.)
- Centralblatt**, Litterarisches, für die Schweiz. Winterthur, 1851. 1. Bd. (12 Nummern.) 48 S. 4.  
— — Litterarisches, für die Schweiz. Bern, 1852. 4.  
(Bücheranzeigen.)
- Intelligenzblatt für schweizerische Litteratur und Kunst**. Winterthur, 1851/1852. (5 Nummern.) 20 S. 4.  
(Inseratenblatt. Verlagscomptoir Winterthur.)
- Schweizerblätter für Wissenschaft und Kunst**. 1859—1870 und spätere Fortsetzungen.  
(Besprechungen kath. Litteratur.)
- Fleury, M.**, Les anciens manuscrits ou les travaux des moines en Suisse. Luzern, 1869. 8.  
(Monatsrosen. Bd. XIII, S. 382—387.)
- Bücherschau des Anzeigers für schweizerische Alterthumskunde**. Antiquarische und kunsthistorische Litteratur.  
(Berichte der antiquarischen Gesellschaft in Zürich, 1868, und Anzeiger für Schweizerische Alterthumskunde. I.—VI. Bd. [Je am Schluss der einzelnen Lieferungen].)
- Haasensteln & Vogler**, Zeitungs-Katalog. 1—27. Auflage. 186?—1893.  
(Enthält die Namen der schweizerischen und ausländischen periodischen Schriften. Ob der erste Jahrgang 1862 erschien, ist mir nicht bekannt, aber wahrscheinlich, wenn der Katalog jährlich erschien. Ob die Firma Mosse auch einen solchen Katalog ausgibt, weiss ich nicht.)
- Postverwaltung**, Schweizerische, Preisliste der Zeitungen und anderer periodischer Blätter der Schweiz und des Auslandes, auf welche die schweiz. Postbureaux Abonnemente aufnehmen. Jahrgang 1869, 1870, 1871, 1872, 1873, 1874, 1875, 1876, 1877, 1878, 1879, 1880 und 1881. 8.  
(Hauptquelle für die Periodica.)
- — Schweizerische, Preisliste der Zeitungen und anderer periodischer Blätter der Schweiz, auf welche die schweizerischen Poststellen Abonnemente aufnehmen. Jahrg. 1885, 1887, 1890, 1892. 8.  
(Die Verzeichnisse für's Ausland erschienen separat. In den zwischenliegenden Jahren wurden keine ausgegeben. Jahrg. 1885 konnte ich nicht aufreiben, ist aber erschienen.)
- — Schweizerische, Verfügungen. Jahrgang 1881—1893.  
(Die Verfügungen enthalten: Aenderungen und Nachträge zum Zeitungspreisverzeichniss.)
- Rivista storico-bibliografica degli statuti della provincia e antica diocesi di Como**: (Motta, E.) Statuti della Svizzera italiana. Como, 1880. 35 p. Gr. 8.  
(Dal fasc. 4<sup>o</sup> del Periodico della Società stor. Comense 1880.)

**Litteraturblätter**, Helvetische, Monatsschrift für Litteratur, Deklamation, Darstellungskunst. Schweizerische Vereins-Chronik, Chronik für Kunst, Bühne und Musik. Herausgegeben von schweizerischen Schriftstellern und Schriftstellerinnen. Verantwortlich für die Redaktion: Ulrich Farner. Berneck (St. Gallen) 1886. Nr. 1 u. 2 (? Was erschien). 32 S. 8.

**Stern's** litterarisches Bulletin der Schweiz. Herausgeber und Redakteur: Maurice Reinhold von Stern. Zürich, 1892/93. 1. Jahrgang. 12 Nr. 116 S. 4.

*Schweizerische Manuscripte und Bücher in auswärtigen Bibliotheken.*

**Thomae**, F., Die auf die Schweiz bezüglichen Handschriften der Universitätsbibliothek zu Tübingen. Solothurn, 1883. 8.  
(Anzeiger für Schweizer. Geschichte. Bd. IV, S. 161—164.)

## B.

### Bibliotheken.

#### a) *Geschichte der Bibliotheken.*

**Rodolphus**, Rodolph, Bibliothecae civicae Bernensis e suis primordiis . . . brevis descriptio. Bernae, 1699. 4.

(Anhang zu Rodolphus Dissertatio Propædeutica.)

**Lettre** sur l'Office de Bibliothécaire à Monsieur Engel, Bibliothécaire à Berne. Neuchâtel, 1736. 20 p. Pt. 8.

(Mercur Suisse. Vol. III, p. 64—83.)

**Banlacre**, Léon., Oeuvres historiques et littéraires. Recueillies et mises en ordre par Ed. Mallet. Publication de la Société d'histoire et d'archéologie de Genève. Genève, 1857. XLVIII, 523, 479, p. 8. 2 vols. avec plan etc.

(Darin: I. Dissertations concernant la Bibliothèque de Genève, ses manuscrits, ses livres rares et ses curiosités. p. 71—178. II. Dissertations sur l'histoire littéraire, spécialement: p. 310—326.)

— — **Lettre**: Monsieur Bourguet sur la Bibliothèque de Genève. 1. Lettre. 2. Lettre. Neuchâtel, 1742. 12, 20, 20 p. Pt. 8.

(Journal Helvétique. 1741, I. Sem., p. 288—299, 334—353; 1742, Mai, 34—54. NB. Im Exemplar der Stadtbibliothek sind Mai und Juni 1742 und Juni 1741 zusammengebunden.)

**Eclaircissement** sur le cocotier. Neuchâtel, 1742. 19 p. Pt. 8.

(Dieser Artikel bezieht sich auf die Briefe über die Genfer Bibliothek. Journal Helvétique. 1742, Juni, p. 16—34. NB. Im Exemplar der Stadtbibliothek ist Juni 1742 mit dem 1. Sem. 1741 zusammengebunden.)

**Kestler**, J., Bibliotheca Sangallensis.

(Goldast-Senckenberg, Scriptorum. T. III, S. 157—165.)

**Haller**, Conseils pour former une Bibliothèque historique de la Suisse. Berne, 1771. IV et 164 p. Pt. 8.

**Walther**, Ludovicus, Idea Bibliothecæ Helveticæ. Bernæ, 1782. XXII und 76 S. 8.

**Gercken**, P. W., Reisen durch Schwaben, Baiern, angrenzende Schweiz etc. in den Jahren 1779—1782, nebst Nachrichten über Bibliotheken, Handschriften etc. Stendal, 1783. 2 Bde. XXXVI und 404, 462; 462, 408 S. 8.



- Beiträge zur Kenntniss und Aufnahme des Vaterlandes. Von der Bibliothekergesellschaft zu Chur in Graubünden.** Chur, 1792. 4.  
(Bibliothekverfassung, Bibliothekgeschichte. 1. Heft, S. I—VIII, 9—38.)
- Troff, Joh. Konrad,** Geschichte der Bürgerbibliothek zu Winterthur. Winterthur, gedruckt in der Zieglerischen Buchdruckerey. 23 S. 4.  
(Neujahrsblatt von der Bürgerbibliothek zu Winterthur, 1835. Beilage: Ein Bildniss [beigegeben].)
- Morol, P.,** Die Kloster-Bibliothek in Einsiedeln in der Schweiz. 1840. 8.  
(Serapeum. Bd. I, S. 348—352 und 359—365.)
- Weidmann, Fr.,** Geschichte der Bibliothek von St. Gallen seit ihrer Gründung 890 bis 1841. St. Gallen, 1841. IV und 493 S. 8.
- Histoire de la Bibliothèque de Saint-Gall, depuis sa fondation vers l'an 890 jusqu'en 1841, composée d'après les sources pour le jubilé millénaire par le bibliothécaire Weidmann.** Genève, 1842. 3 p. 8.  
(Bibliothèque universelle. Vol. IV, Série XLI, p. 110—113.)
- Vögelin, S.,** Geschichte der Wasserkirche und der Stadtbibliothek in Zürich. Zürich, 1842—1848.  
(Neujahrsblatt der Stadtbibliothek in Zürich.)
- Kurz, Heinrich,** Die aargauische Kantonsbibliothek. Aarau, 1846. 107 S. 8.  
(Beiträge zur Geschichte und Litteratur von Kurz & Weissenbach. Bd. I des alphabetischen Katalogs.)
- Wores, R.,** Notice sur l'origine et le développement de la bibliothèque de la Société économique de Fribourg. Fribourg, 1849. 8 p. 8.
- Trouillat, J.,** Rapport sur la bibliothèque du Collège de Porrentruy. Porrentruy, 1849. 134 p. 8.  
(Separatdruck aus Archives de la Société d'émulation jurassienne.)
- Meyer, Meinrad,** Notice historique sur la Bibliothèque cantonale de Fribourg. Fribourg (1858). 39 p. 8.  
(Abdruck aus: Archives de la Société d'histoire de Fribourg II. [Se trouve aussi en tête du 3me Vol. du catalogue de cette bibliothèque].)
- Ruland, A.,** Die Vadianische Bibliothek in St. Gallen. 1865. 8.  
(Serapeum. Bd. XXVI, S. 1—12.)
- Mezger, J. J.,** Geschichte der Stadtbibliothek in Schaffhausen. Schaffhausen, 1871. 25 S. 4.  
(Programm-Beilage des Gymnasiums in Schaffhausen.)
- Heitz, Ernst,** Die öffentlichen Bibliotheken der Schweiz, 1868. In 2 Th. Basel, 1872. 77 u. 80 S. 4.  
(Vergleiche auch: Ueber die Resultate der Statistik der öffentlichen Bibliotheken der Schweiz. Vortrag des Herrn Dr. E. Heitz, gehalten an der Jahresversammlung der schweizer. statistischen Gesellschaft vom 26. Juni 1871. Zeitschrift für schweizer. Statistik, Jahrg. 1871. 8<sup>1/2</sup> S. 4.)
- Hafner, Albert,** Geschichte der Bürgerbibliothek Winterthur. II. Theil. — Von 1834—1860. Druck von Bleuler-Hausheer & Co. 26 S. 4.  
(Neujahrsblatt von der Stadtbibliothek zu Winterthur auf das Jahr 1874. Als Fortsetzung des Neujahrsblattes von 1835, bearbeitet von Dr. Alb. Hafner.)
- — Geschichte der Bürgerbibliothek Winterthur. III. Theil. — Von 1861 bis 1875. Druck von Bleuler-Hausheer & Co. 24 S. 4.  
(Neujahrsblatt von der Stadtbibliothek in Winterthur auf das Jahr 1875. Als Fortsetzung des Neujahrsblattes von 1835, bearbeitet von Dr. Albert Hafner.)
- Glutz-Harimann, E.,** Die Stadtbibliothek (von Solothurn). Solothurn, 1879. 37 S. 4.

- Welle, Une**, à la Bibliothèque de l'Université de Bâle par un Bibliophile Lyonnais. (H. B.) (Lyon, 1880). 45 p. 8.
- v. L., Th.**, Prozess um eine Bibliothek in Luzern. 1880. 87.  
(Bibliographie der Schweiz.)
- Bibliothek**, Aus der öffentlichen, der Universität Basel. 8.  
(Abdruck aus der «Allgemeinen Schweizer Zeitung». [1881] No. 204.)
- Schäferberger, E.**, und **Hardmeyer-Jenni**, Die Jugendbibliotheken. Zürich, 1884. 15 S. 8.  
(Wettstein, H. U., Bericht über Gruppe 30 [Unterrichtswesen]. [Schweizerische Landesausstellung].)
- Meyer, Joh.**, Geschichte der thurgauischen Kantonsbibliothek. Frauenfeld, 1887. 8.  
(Als Vorbericht zum Katalog der thurgauischen Kantonsbibliothek. S. I—XXXVII.)
- Hafner, Albert, Dr.**, Ergänzungen zur Geschichte der Stadtbibliothek in Winterthur. Winterthur, Buchdruckerei von Geschwister Ziegler, 1888. 25 S. 4.  
(Neujahrsblatt von der Stadtbibliothek in Winterthur. Als Fortsetzung der Neujahrsblätter derselben von 1836, 1874 und 1875 von Dr. A. Hafner.)
- Gastfieur, E. H.**, Les bibliothèques de la Suisse.  
(Revue Suisse XIV, 765; XV, 96, 326, 552, 699.)
- Streuber, Wilh., Th.**, Zur Geschichte der Kunstsammlung und Bibliothek in Basel.  
(Basler Taschenbuch II.)

## Schweizer. Landesbibliothek.

- Eingabe** an den hohen Bundesrath, betreffend die Sammlung aller in der Schweiz entstehenden Drucksachen in der eidgenössischen Centralbibliothek, beschlossen in der Sitzung der Centralkommission für schweizerische Landeskunde vom 16. März 1892. Bern, K. J. Wyss, 1892. 11 S. 8.  
(Aus der IV. Mittheilung der Centralcommission für schweizerische Landeskunde, S. 15.)
- — der litterarischen Gesellschaft in Bern an die hohe Bundesversammlung. Bern, Juni 1892. 4 S. 4.
- Geiser, K.**, Die Gründung einer schweizerischen Nationalbibliothek.  
(Schweizerische Rundschau. 1892. S. 770—775.)
- Enquête** betreffend die Gründung einer schweizerischen Nationalbibliothek. Veranstatet im Auftrage des eidgenössischen Departements des Innern von der Centralcommission für schweizerische Landeskunde. Bern, 1893. VIII u. 232 S. 8.  
(Sonderdruck aus der V. Mittheilung der Centralcommission.)
- Botschaft** des Bundesrathes an die Bundesversammlung betreffend die Gründung einer schweizerischen Nationalbibliothek (vom 8. März 1893). 15 S. 8.  
(Mit Entwurf des Bundesbeschlusses betreffend die Errichtung einer schweizerischen Nationalbibliothek.)
- Message** du conseil fédéral à l'assemblée fédérale. Concernant la création d'une bibliothèque nationale suisse (du 8 mars 1893). 16 p. 8.  
(Avec projet: Arrêté fédéral concernant la création d'une bibliothèque nationale suisse.)

- Beiträge zur Kenntniss und Aufnahme des Vaterlandes. Von der Bibliothekergesellschaft zu Chur in Graubünden.** Chur, 1792. 4.  
(Bibliothekerverfassung, Bibliothekgeschichte. 1. Heft, S. I—VIII, 9—38.)
- Troll, Joh. Konrad,** Geschichte der Bürgerbibliothek zu Winterthur. Winterthur, gedruckt in der Zieglerischen Buchdruckerey. 23 S. 4.  
(Neujahrsblatt von der Bürgerbibliothek zu Winterthur, 1836. Beilage: Ein Bildniss [beigebunden].)
- Morol, P.,** Die Kloster-Bibliothek in Einsiedeln in der Schweiz. 1840. 8.  
(Serapeum. Bd. I, S. 348—352 und 359—365.)
- Weidmann, Fr.,** Geschichte der Bibliothek von St. Gallen seit ihrer Gründung 830 bis 1841. St. Gallen, 1841. IV und 493 S. 8.
- Histoire de la Bibliothèque de Saint-Gall, depuis sa fondation vers l'an 830 jusqu'en 1841, composée d'après les sources pour le jubilé millénaire par le bibliothécaire Weidmann.** Genève, 1842. 3 p. 8.  
(Bibliothèque universelle. Vol. IV, Série XLI, p. 110—113.)
- Vögelin, S.,** Geschichte der Wasserkirche und der Stadtbibliothek in Zürich. Zürich, 1842—1848.  
(Neujahrsblatt der Stadtbibliothek in Zürich.)
- Kurz, Heinrich,** Die aargauische Kantonsbibliothek. Aarau, 1846. 107 S. 8.  
(Beiträge zur Geschichte und Litteratur von Kurz & Weissenbach. Bd. I des alphabetischen Katalogs.)
- Weres, R.,** Notice sur l'origine et le développement de la bibliothèque de la Société économique de Fribourg. Fribourg, 1849. 8 p. 8.
- Trouillat, J.,** Rapport sur la bibliothèque du Collège de Porrentruy. Porrentruy, 1849. 134 p. 8.  
(Separatdruck aus Archives de la Société d'émulation jurassienne.)
- Meyer, Meinrad,** Notice historique sur la Bibliothèque cantonale de Fribourg. Fribourg (1858). 39 p. 8.  
(Abdruck aus: Archives de la Société d'histoire de Fribourg II. [Se trouve aussi en tête du 3me Vol. du catalogue de cette bibliothèque].)
- Ruland, A.,** Die Vadianische Bibliothek in St. Gallen. 1865. 8.  
(Serapeum. Bd. XXVI, S. 1—12.)
- Mezger, J. J.,** Geschichte der Stadtbibliothek in Schaffhausen. Schaffhausen, 1871. 25 S. 4.  
(Programm-Beilage des Gymnasiums in Schaffhausen.)
- Heitz, Ernst,** Die öffentlichen Bibliotheken der Schweiz, 1868. In 2 Th. Basel, 1872. 77 u. 80 S. 4.  
(Vergleiche auch: Ueber die Resultate der Statistik der öffentlichen Bibliotheken der Schweiz. Vortrag des Herrn Dr. E. Heitz, gehalten an der Jahresversammlung der schweizer. statistischen Gesellschaft vom 26. Juni 1871. Zeitschrift für schweizer. Statistik, Jahrg. 1871. 8<sup>1/2</sup> S. 4.)
- Hafner, Albert,** Geschichte der Bürgerbibliothek Winterthur. II. Theil. — Von 1834—1860. Druck von Bleuler-Hausheer & Co. 26 S. 4.  
(Neujahrsblatt von der Stadtbibliothek zu Winterthur auf das Jahr 1874. Als Fortsetzung des Neujahrsblattes von 1835, bearbeitet von Dr. Alb. Hafner.)
- — Geschichte der Bürgerbibliothek Winterthur. III. Theil. — Von 1861 bis 1875. Druck von Bleuler-Hausheer & Co. 24 S. 4.  
(Neujahrsblatt von der Stadtbibliothek in Winterthur auf das Jahr 1875. Als Fortsetzung des Neujahrsblattes von 1835, bearbeitet von Dr. Albert Hafner.)
- Glutz-Hartmann, E.,** Die Stadtbibliothek (von Solothurn). Solothurn, 1879. 37 S. 4.

- Weiss, Une**, à la Bibliothèque de l'Université de Bâle par un Bibliophile Lyonnais. (H. B.) (Lyon, 1880). 45 p. 8.
- v. L., Th.**, Prozess um eine Bibliothek in Luzern. 1880. 87.  
(Bibliographie der Schweiz.)
- Bibliothek**, Aus der öffentlichen, der Universität Basel. 8.  
(Abdruck aus der «Allgemeinen Schweizer Zeitung». [1881] No. 204.)
- Schönenberger, E., und Hardmeyer-Jenni**, Die Jugendbibliotheken. Zürich, 1884. 15 S. 8.  
(Wetzstein, H. U., Bericht über Gruppe 30 [Unterrichtswesen]. [Schweizerische Landesausstellung].)
- Meyer, Joh.**, Geschichte der thurgauischen Kantonsbibliothek. Frauenfeld, 1887. 8.  
(Als Vorbericht zum Katalog der thurgauischen Kantonsbibliothek. S. I—XXXVII.)
- Hafner, Albert, Dr.**, Ergänzungen zur Geschichte der Stadtbibliothek in Winterthur. Winterthur, Buchdruckerei von Geschwister Ziegler, 1888. 25 S. 4.  
(Neujahrsblatt von der Stadtbibliothek in Winterthur. Als Fortsetzung der Neujahrsblätter derselben von 1885, 1874 und 1875 von Dr. A. Hafner.)
- Ganilhier, E. H.**, Les bibliothèques de la Suisse.  
(Revue Suisse XIV, 765; XV, 96, 326, 552, 699.)
- Strosser, Wilh., Th.**, Zur Geschichte der Kunstsammlung und Bibliothek in Basel.  
(Basler Taschenbuch II.)

## Schweizer. Landesbibliothek.

- Einlage** an den hohen Bundesrath, betreffend die Sammlung aller in der Schweiz entstehenden Drucksachen in der eidgenössischen Centralbibliothek, beschlossen in der Sitzung der Centralkommission für schweizerische Landeskunde vom 16. März 1892. Bern, K. J. Wyss, 1892. 11 S. 8.  
(Aus der IV. Mittheilung der Centralkommission für schweizerische Landeskunde, S. 15.)
- — der litterarischen Gesellschaft in Bern an die hohe Bundesversammlung. Bern, Juni 1892. 4 S. 4.
- Gebler, K.**, Die Gründung einer schweizerischen Nationalbibliothek.  
(Schweizerische Rundschau. 1892. S. 770—775.)
- Enquête** betreffend die Gründung einer schweizerischen Nationalbibliothek. Veranlasst im Auftrage des eidgenössischen Departements des Innern von der Centralkommission für schweizerische Landeskunde. Bern, 1893. VIII u. 232 S. 8.  
(Sonderdruck aus der V. Mittheilung der Centralkommission.)
- Botschaft** des Bundesrathes an die Bundesversammlung betreffend die Gründung einer schweizerischen Nationalbibliothek (vom 8. März 1893). 15 S. 8.  
(Mit Entwurf des Bundesbeschlusses betreffend die Errichtung einer schweizerischen Nationalbibliothek.)
- Message** du conseil fédéral à l'assemblée fédérale. Concernant la création d'une bibliothèque nationale suisse (du 8 mars 1893). 16 p. 8.  
(Avec projet: Arrêté fédéral concernant la création d'une bibliothèque nationale suisse.)

- Nachtragsbotschaft** des Bundesrathes an die Bundesversammlung betreffend Bewilligung des Kredits für die Erstellung eines Gebäudes zur Unterbringung des eidgenössischen Staatsarchives und eventuell der Nationalbibliothek auf dem Kirchenfeld in Bern (vom 16. März 1893). Dasselbe auch französisch. 4 S. 8.
- Landesbibliothek.** Diskussion der Centrakommission für schweizerische Landeskunde in ihrer Sitzung vom 22. April 1893. Bern, K. J. Wyss, 1893. 6 S. 8.  
(Aus der V. Mittheilung der Centrakommission für schweizerische Landeskunde, S. 7.).
- Bemerkungen** und Thesen zum Bundesbeschluss betreffend Errichtung einer schweizerischen Landesbibliothek, von der Centrakommission für schweizerische Landeskunde in ihrer Plenarsitzung vom 22. April 1893 einstimmig angenommen. Bern, 1893. 4 S. 4.  
(Siehe auch: V. Mittheilung der Centrakommission für schweizerische Landeskunde, S. 12).
- G. F. (Georg Finsler).** Zur Frage der Nationalbibliothek.  
(Neue Zürcher Zeitung. 1893. Nr. 5. 1. Blatt.)
- Frage, Zur,** einer schweizerischen Nationalbibliothek.  
(Neue Zürcher Zeitung. 1893. No. 52b.)
- Project, Das,** einer schweizerischen Nationalbibliothek.  
(Basler Nachrichten. 1893. Nr. 92 und Beilage Nr. 93.)
- Nationalbibliothek, Schweizerische.**  
(Vaterland. 17. Januar 1893.)
- Nationalbibliothek, Schweizerische.**  
(Centralblatt für Bibliothekwesen. 1893. S. 193, 233.)
- Kommission, Die,** der Bürgerbibliothek der Stadt Luzern an den hohen schweizerischen Bundesrath in Bern, zu Händen der hohen eidgenössischen Räthe. Luzern, Juni 1893. 6 S. 8.
- Protokoll** der Sitzung der Expertenkommission in Sachen der projektirten Nationalbibliothek, Montag, 24. April 1893, Vormittags 9 Uhr und Nachmittags 2 $\frac{1}{2}$  Uhr im Conferenzzimmer des Bundesrathhauses. Bern, 1893. 31 S. 8.
- Bericht** der ständeräthlichen Commission betreffend Gründung einer schweizerischen Landesbibliothek (vom 4. Dec. 1893). Bern. 13 S. 8.
- Gründung, Zur,** der schweizerischen Landesbibliothek. Bericht über den gegenwärtigen Stand dieser Frage, abgelegt in der V. Plenarsitzung der Centrakommission für schweizerische Landeskunde am 11. März 1894, vom Sekretär. Bern. 9 S. 8.  
(Separatabdruck aus der VI. Mittheilung der Centrakommission für schweizerische Landeskunde.)
- b) *Verzeichniss der Bibliotheken der Schweiz.*
- Verzeichniss** der Bibliotheken der Schweiz.  
(Zeitschrift für schweiz. Statistik, Jahrg. 1871.)
- Petzholdt, Julius,** Adressbuch der Bibliotheken Deutschlands, mit Einschluss . . . der Schweiz. Dresden, 1875. XI und 526 S. 8.
- Meier, Gabriel, P. O. B.,** Verzeichniss der Handschriftenkataloge schweizerischer Bibliotheken. Leipzig, 1887. I und 19 S. 8.  
(Centralblatt für Bibliothekwesen. Bd. IV.)

c) *Kataloge schweizerischer Bibliotheken,  
nach Kantonen geordnet.*

**Eidgenössische Bibliothek Bern**

**und Bibliotheken allgemeiner schweizer. Gesellschaften.**

**Eidgenössische Bibliothek Bern.**

**Katalog** der eidgenössischen Bibliothek in Bern. — Catalogue de la Bibliothèque fédérale à Berne. Bern, 1851. (VIII [Erklärungen der Abkürzungen, Inhaltsverzeichnis, Druckfehler] und 152), 160 S. 8. (Stadtbibliothek Zürich.)

— — der eidgenössischen Bibliothek (in Bern). Bern, 1861. 487 S. 8.

— — I. Nachtrag, Jahrgang 1862—1863. Bern, 1864. 185 S. 8.

— — II. „ „ 1864. „ 1865. 96 S. 8.

— — III. „ „ 1865. „ 1866. 96 S. 8.

— — IV. „ „ 1866. „ 1867. 96 S. 8.

— — V. „ „ 1867. „ 1868. 118 S. 8.

— — der eidgenössischen Bibliothek. Bern, 1873. 557 S. 8.

— — I. Supplement, 1873/74. Bern, 1875. 104 S. 8.

— — II. „ 1875/76. Bern, 1877. 82 (83) S. 8.

— — III. „ 1877 bis 1879. Schaffhausen, 1879. 171 S. 8.

— — IV. „ Bern, 1883. VI u. 211 S. 8.

— — der eidgenössischen Bibliothek in Bern. Neuchâtel, 1886. 674 S. 8.

— — I. Supplement, 1886—1892. Bern, 1893. 204 S. 8.

**Eidgenössische Militärbibliothek Bern.**

**Catalogue** de la bibliothèque militaire fédérale à Berne. Berne, 1871. VIII et 336 p. 8.

**Katalog** der eidgenössischen Militär-Bibliothek in Bern. Mit Nachtrag I und II. Cernier, 1880; Berne, 1881—1889. VI et 632 p., Supplement 100 et 186 p. 8.

(Beilage: Bestimmungen über die Benützung in Supplement II.)

**Verzeichnisse** der Militärbibliothek des eidgenössischen Generalstabs.

**Eidgenössisches topographisches Bureau.**

**Katalog** der für den Verkauf an das Publikum bestimmten eidgen. Kartenwerke mit Uebersichtsblättern, herausgegeben vom eidgenössischen topographischen Bureau in Bern. Bern, 1888. 8 S. 4.

— — der Publikationen des eidgenössischen topographischen Bureau's mit Preisverzeichnis und Uebersichtsblättern. Bern, August 1893. VIII und 33. 8.

**Schweizer. Polytechnikum Zürich.**

**Verzeichnisse** der Bibliothek des schweizerischen Polytechnikums in Zürich. 1., 2., 3., 4., 5. Aufl. Zürich, 1856, 1857, 1859, 1866, 1876. XXVIII (6, 7, 10, 6, 5, 3, 11, 5, 9) und 120 S.; IV, 264; IV, 520.

— — der Bibliothek des schweizerischen Polytechnikums in Zürich. Supplement zur 5. Auflage. Zürich, 1887. 252 S. 8.

- Allgemeine schweizer. Gesellschaften,**  
deren Bibliotheken in Bern oder in Zürich sind.
- Katalog** der Bibliothek der Allgemeinen Geschichtsforschenden Gesellschaft der Schweiz in Bern. Bern, 1859. VI u. 19 S. 8.
- — der Bibliothek der Allgemeinen Geschichtsforschenden Gesellschaft der Schweiz in Bern. Bern, 1874. VI u. 60 S. 8.
- Verzeichniss** der gegenwärtig im Archiv der Allgemeinen schweizerischen Gesellschaft für die gesammten Naturwissenschaften sich befindlichen Bücher und Bildnisse. Aarau, 1836. 30 S. 8.
- — der gegenwärtig im Archiv der Allgemeinen schweizerischen naturforschenden Gesellschaft sich bildenden Bibliothek. Nach dem Wunsche der Gesellschaft herausgegeben von R. Wolf. Bern, 1843. VIII und 52 S. 8.
- Katalog** der in der Bibliothek der Schweiz. Naturforschenden Gesellschaft in Bern vorhandenen Bücher. Bern, 1850. 172 S. 8. Supplemente seit 1864. X und 188 S. 1882. XV und 120 S. 8.
- Verzeichniss** der Druckschriften im Archiv der schweizerischen gemeinnützigen Gesellschaft. Zürich, 1839. II und 61. 8.
- Bibliothek** des schweizerischen Alpen-Clubs. Bern, 1892 und 1893. 12 und 5 S. 8.  
(In der Stadtbibliothek Zürich.) Zuwachsverzeichnisse No. 1 und 2. [1892 und 1893.]
- Verzeichniss** der in der Bibliothek schweizerischer Gymnasiallehrer befindlichen Programm-Serien schweizerischer Mittelschulen. Aarau, 1893. 8.  
(23. Jahreshft des Vereins schweizerischer Gymnasiallehrer. 1, 38—43.)

### Aargau.

#### A a r a u.

#### K a n t o n s b i b l i o t h e k.

- Catalogus** librorum bibliothecae Aroviensis. 1776. (Aroviac). 1776. 80 p. 8.
- — Supplementum I (Aroviae), 1777. 36 p. 8.
- Catalogus** librorum bibliothecae Aroviensis. 1791. IV et 119 p. 8.  
(Diese alte Stadtbibliothek ist nunmehr auf der Kantonsbibliothek aufgestellt.)
- Katalog** der aargauischen Kantons-Bibliothek. Aarau, 1806. (II [Abtretungs-Urkunde der Zurlaubischen Bibliothek] und 325) 327 S. 8.  
(Stadtbibliothek Zürich.)
- — der aargauischen Kantonsbibliothek. Bd. II. 1. Fortsetzung des 2. Bandes, 2., 3., 4., 5., 6. und 7. Fortsetzung. Aarau, 1827, 1830, 1833, 1835, 1837, 1840. 1843, 86 S., 11 S., IV u. 83, 37, 62, 21, 28, 57, 39 S. 8.
- — der aargauischen Kantonsschulbibliothek. Aarau, 1841. XV u. 86 S. 8.
- — der aargauischen Kantonsbibliothek. I. Theil, alphabetischer Katalog, Bd. 1, 2, 3 und Supplementbd. Aarau, 1857—1864 u. 1868. XLVII u. 716, 809, 644, Supplement 581 S. 8.  
(Stadtbibliothek Zürich. Beilage: Bd. I, Benützungsglement.)

**Fach-Katalog** der aargauischen Kantonsbibliothek. I. u. II Theil. 1., 2., 3. Bd. (Helvetica noch nicht erschienen.) Aarau, 1881 und 1887. XXX u. 1000, XXXII u. 1519 S. 8.

**Katalog** der Aargauischen Kantonsbibliothek. Aarau, 1875—1891. 8. (Alphabetischer Katalog.)

- — I. Supplement. 1875. I u. 97 S.
- — II. „ 1878. I u. 17 S.
- — III. „ 1886. I u. 36 S.
- — IV. „ 1888. 23 S.
- — V. „ 1890. 20 S.
- — VI. „ 1891. 24 S.

#### Stadtbibliothek.

**Katalog** der Stadtbibliothek Aarau. April 1887. Aarau, 1887. 68 S. und Reglement (2). 8.

- — der Kasino-Bibliothek in Aarau. 1. Februar 1870. Aarau, 1870. 37 S. 8.  
(Diese Bibliothek ist nunmehr mit der Aarauer Stadtbibliothek vereinigt.)

#### Kantonsschul-Bibliothek.

**Katalog** der Aargauischen Kantonsschul-Bibliothek. Aarau, 1865. XII und 116 S. 8.

- — der Aargauischen Kantonsschul-Bibliothek. Aarau, 1872. VIII und 103 S. 8.
- — der Aargauischen Kantonsschul-Bibliothek. Verzeichniss der Programme. Aarau, 1880. 21 S. 8.

**Nachtragskatalog** der Aargauischen Kantonsschul-Bibliothek. 1881. Aarau, 1881. 52 S. 8.

**Katalog** der Aargauischen Kantonsschul-Bibliothek. Aarau, 1887. 109 S. 8. (Enthält die Anschaffungen und Geschenke von 1873—1881.)

**Katalog** der Bezirksschulbibliothek in Aarau. 1884. 30 S. 8. (2 Nachträge à 2 Seiten.)

- — der Regierungsbibliothek des Kantons Aargau. Aarau, 1855. 101 S. 8.  
(Jetzt mit der Kantonsbibliothek vereinigt.)

#### Lehrerbibliothek.

**Katalog**, der Lehrerbibliothek des Bezirks Aarau. December 1877. Aarau, 1877. 11 S. 8.

- — der Schulbibliothek in Aarau.  
(Programmbeilage der Stadtschulen. 1878/1879. 8. 49—63. 8.)

**Herzog, H.**, Katalog der Lehrerbibliothek in Aarau. Aarau, Januar 1891. 51 S. 8.  
(Programmbeilage der Stadtschulen.)

**Nachtrag I** der Lehrerbibliothek. [Aarau, 1892.] 8 S. 8.

- — II zur Lehrerbibliothek. [Aarau, 1893.] 4 S. 8.  
(Ebenfalls von Heinrich Herzog bearbeitet.)



**Katalog** der Bibliothek des Töchterinstituts und Lehrerinnenseminars.  
Aarau. Aarau, 1881. 31 S. 8.  
(Dazu Nachtrag I [1886]. 24 S.)

**Katalog** der aargauischen Obergerichts-Bibliothek. Aarau, 1876. 19 S. 4.

#### Medicinal-Bibliothek.

**Bücherverzeichniss** der Aargauischen medicinischen Bibliothek. Aarau,  
1832. 70 S. 8.

— — der Bibliothek der medicinischen Lesegesellschaft im Kanton  
Aargau. Aarau, 1846. 54 S. 8.

— — Neucs, der Bibliothek der medicinischen Lesegesellschaft im  
Kanton Aargau. Aarau, 1875. 107 S. 8.  
(Diese Bibliothek ist, nach Ausschluss der ältern Werke, in der kanton-  
nalen Krankenanstalt in Aarau aufgestellt.)

#### Militärbibliothek.

**Katalog** der Militär-Bibliothek des Kantons Aargau. Im Jahre 1844.  
Aarau, 1844. 36 S. 8.

— — der Militär-Bibliothek des Kantons Aargau. Im Jahre 1869.  
Aarau, 1869. III und 76. 8.

— — der Militär-Bibliothek des Kantons Aargau. Supplement 1870  
bis 1878. 8 S. 8.

— — der Militär-Bibliothek des Kantons Aargau. 1888. Aarau, 1888.  
IX und 138 S.

**Supplements-Katalog**, Erster, der Militär-Bibliothek des Kantons Aargau.  
[Ebenda]. 11 S. 8.  
(Bearbeiter: Zeughausverwalter Hans Senn in Aarau.)

#### Historische Gesellschaft.

**Katalog** der Bibliothek der historischen Gesellschaft des Kantons Aargau.  
Aarau, 1874. 151 S. 8.

— — Nachtrag I (Mai 1876) 12 S.

— — " II (Oktober 1878) 25 S.  
(Diese Bibliothek ist nunmehr mit der Kantonsbibliothek vereinigt.)

#### Baden.

**Katalog** der Stadtbibliothek zu Baden. 2 Lieferungen. 1837. VIII u. 54. 8.

— — der Stadtbibliothek in Baden. Nebst einem Vorberichte. Zweite,  
völlig umgeänderte Auflage. Baden, 1857. I—V, 6—78. 8.

— — mit Fortsetzung I und II: Anschaffungen und Geschenke 1857  
bis 1863, S. 79—100, 1863—1869, S. 101—123.

— — Anschaffungen und Geschenke vom Okt. 1869 bis Okt. 1870. 4 S.

— — " " " " " " 1870 " " 1872. 4 S.

#### Brugg.

**Katalog** der Stadtbibliothek in Brugg, angefertigt im Juli 1871. Brugg,  
1871. 42 S. 8.

— — I. Supplement (1871—1881). Brugg, 1881. 40 S. 8.

Ia

- Katalog** II. Supplement (1881—1886). Brugg, 1887. 31 S. 8.  
 — — III. (1886—1892). 1892. 31 S. 8.

## Lenzburg.

- Katalog** der Stadtbibliothek von Lenzburg, 1835. Erster Nachtrag (1835 bis 1844). O. D. (II [Auszug aus den Statuten] und 54) 56 und 20 S. II. Nachtrag (1844—1850), 11 S.; III. Nachtrag (1850—1855), 16 S.
- — der Stadt-Bibliothek von Lenzburg. Lenzburg, 1865. 4 unpaginirte Blätter. 151 S. 8. — I. Nachtrag. Von Martini 1865 bis Martini 1866, o. O. u. J., 7 S. 8. — II. Nachtrag. Von Martini 1866 bis Martini 1867, o. O. u. J., 8 S. 8. — III. Nachtrag. Von Martini 1867 bis Martini 1868, o. O. u. J., 8 S. 8. — IV. Nachtrag. Von Martini 1868 bis Martini 1869, o. O. u. J., 8 S. 8.
- — der Stadtbibliothek Lenzburg. Lenzburg, 1886, 8. VI u. 193 S. 8. — 3 Nachträge, 1888, 1890 und 1892, 1888 u. 1890 à 10 S.; 1892, 8 S.

## Muri.

- Metzner, Th.**, Katalog der Bezirksschulbibliothek in Muri, I. Theil. Muri, 1891. 20 S. 8. — II. Theil. Muri, 1892. 15 S.  
 (Programmbeilage der Bezirksschule in Muri.)
- Katalog** der Bezirksschulbibliothek von Muri. 15 S. 8.  
 (Erster Nachtrag. Muri, 1890. 8 S.)

## Othmarsingen.

- Katalog** der theologischen Bibliothek des Aargauischen reformirten Ministeriums 1836. Aarau, 1836. 13 S. 8.  
 (Dazu bis 1854 7 Nachträge.)

## Wettingen.

- Katalog** der Seminarbibliothek Wettingen. 1883. 72 S. Supplement von 1887, 1889, 1892. — I. Supplement. 8 S. 8. — II. Supplement. 16 S. 8. — III. Supplement. 24 S. 8.

## Zofingen.

- Bücherverzeichniss** der grössern Stadtbibliothek in Zofingen. 1846. (Zofingen), o. J., VI, 7, 12, 12, 24, 28, 16, 4, 15, 6, 14, 16, 22, 12, 10, 4, 4, 28, 7 S. 8. — (Fortsetzung seit 1846—1854.) (Zofingen), o. J., 34 S. 8. — Fortsetzung seit 1854 bis 1862. (Zofingen), o. J., 26 S. 8. — Anhang zu dem Bücherverzeichniss der grössern Stadtbibliothek in Zofingen. Von 1862 bis Mai 1863. 4 S. 8. — II. Anhang. Vom Mai 1863 bis Mai 1864. 4 S. 8. — III. Anhang. Vom Mai 1864 bis Juli 1865. 4 S. 8. — IV. Anhang. Vom Juli 1865 bis Sept. 1866. 3 S. 8. — V. Anhang. Vom Sept. 1866 bis Okt. 1867. 4 S. 8. — VI. Anhang. Vom Okt. 1867 bis Mai 1869. 6 S. 8. — Bibliothekordnung. Vom 8. April 1869. 4 S. 8.
- — der kleinern Stadtbibliothek in Zofingen. Zofingen, 1844. VI u. 30. 8.  
 (Bearbeiter: Dekan J. J. Frickart in Zofingen.)

- Bücherverzeichniss I.** Nachtrag. 1855. 8 S. 8. — II. Nachtrag. 1862. 8 S. 8. — I. Anhang. Von 1863 bis Mai 1863. — II. Anhang. Vom Mai 1863 bis Mai 1864. 4 S. 8. — III. Anhang. Vom Mai 1864 bis Juli 1865. 3 S. 8. — IV. Anhang. Vom Juli 1865 bis Sept. 1866. 2 S. 8. — V. Anhang. Vom Sept. 1866 bis Okt. 1867. 2 S. 8. — VI. Anhang. Vom Okt. 1867 bis Mai 1869. 4 S. 8.
- — der kleinern Stadtbibliothek in Zofingen. Oktober 1871. (Zofingen), Ringier'sche Buchdruckerei. 3 Bl. 43 S. 8.  
(Bearbeiter: Helfer Karl Schauenberg in Zofingen.)
- — I.—IX. Nachtrag. Ebenda, 1875—1893. 8. I. (1875): 32 S.; II. (1877): VI u. 14 S.; III. (1879): 16 S., 2. Auflage 1893, 16 S.; IV. (1882): 15 S.; V. (1884): 13 S.; VI. (1886): 15 S.; VII. (1888): 13 S.; VIII. (1890): 18 S.; IX. (1893): 15 S.  
(Bearbeiter: Professor A. Schumann in Aarau.)
- Katalog** der grössern Stadtbibliothek in Zofingen. Dez. 1884. Zofingen, (1874). XII und 528 S. 8.  
(Bearbeiter: Prof. A. Schumann in Aarau.)
- — der grössern Stadtbibliothek in Zofingen. I.—IX. Nachtrag. Zofingen, 1875—1893. 8. I. (1875): III u. 51 S.; II. (1877): VII u. 38 S.; III. (1879): III u. 40 S.; IV. (1882): II u. 30 S.; V. (1884): II u. 30 S.; VI. (1886): II u. 37 S.; VII. (1888): 31 S.; VIII. (1890): III u. 44 S.; IX. (1893): 28 S.  
(Bearbeiter: Prof. A. Schumann in Aarau.)
- — der Schullehrer-Bibliothek des Bezirks Zofingen. Zofingen, 1837. 32 S. 8.

### Appenzell.

- Verzeichniss** der Büchersammlung der Appenzellisch-vaterländischen Gesellschaft.
- Nachtrag**, I., zu dem Verzeichniss der Büchersammlung der Appenzellisch-vaterländischen Gesellschaft. Trogen, 1829. 16 S. 8.
- Katalog** der Kasinobibliothek Herisau.
- — der Gemeindebibliothek in Trogen. Trogen, 1862. IV u. 176. 8.  
(Honorerlag'sche Bibliothek, Bibliotheken von J. Kaspar Zellweger und Dekan J. J. Frei.)

### Basel-Land.

- Katalog** oder Verzeichniss der in der Kantonsbibliothek von Basel-Landschaft aufgestellten Bücher, Liestal, 1839. 108 S. 8. — 2. Nachtrag, o. O. u. J., S. 109—143. 8.

### Basel-Stadt.

#### Lesegesellschaft Basel.

- Einrichtung** der Lesegesellschaft in Basel nach ihrer am 19. Okt. 1787 gestifteten Verfassung. 1788. 12 S. 8.
- Verzeichniss**, Neues, nach Fächern geordnetes, der Büchersammlung der allgemeinen Lesegesellschaft in Basel. (Basel), 1850. XVI u. 902 S. 8.
- Katalog** der Lesegesellschaft in Basel. Zweites Supplement, 1853—1857. Basel, 1857. 8.
- — der Bücher-Sammlung der allgemeinen Lesegesellschaft in Basel. Mit 5 Supplementen. Basel, 1871—1888. Gr. 8. Katalog: XVI u. 873 S. — I. Supplement (1877). 1 Bl., 120 S.; II. Supplement (1879). 19 S.

**Katalog** der militärischen Büchersammlung von Hrn. Oberst Hans Wieland sel. in Basel. Basel, 1867. 8.

(Jetzt ist diese Sammlung im Besitze der Basler Militärgesellschaft.)

— — der Bibliothek des Offiziersvereins in Basel. Mit Nachtrag. Basel, 1873; Nachtrag 1883. 8.

**Katalog** der Bibliothek der Sektion Basel des S. A. C. 2. Auflage. Basel, 1878; Supplement I., 1887. 8.

**Katalog** der botanischen Anstalt.

**Informatorium** bibliothecarii Carthusiensis domus vallis beatae Margarethae in Basilea minori ex autographo fratris Georgii Carpenterarii in bibliotheca basiliensi asservato, nunc primum edidit L. Sieber. Basilea, 1888. 22 p. 8.

### Bern.

#### Bern Stadtbibliothek.

**Bibliothecae** Bernensis librorum typis editorum Catalogus. 2 tomi. Bernae MDCCLXIV. (1764). Typis Wagneri. 8. 1 Bl., LXX u. S. 1—501: 1 Bl. u. S. 502—1042 nebst 11 ungez. S. Varii Thesauri, s. scriptorum collectiones; singularum recensitae. 56 unpag. Bl. Supplement VII und 124 S. 8.

**Catalogus** codicum manuscriptorum bibliothecae Bernensis annotationibus criticis illustratus curante J. R. Sinner. 3 Tom. Bernae, 1760—1772. XXXVI und 616, XX und 630, XII und 565 S. Beilagen: Schrift-Tafeln.

**Verzeichniss** aller auf der Stadtbibliothek in Bern vorhandenen gedruckten Werke. 3 Bände. Bern, 1811. XLVIII. 470, 508, 462 S. 8.

**Supplement** zum Catalog der Stadtbibliothek Bern. I, II, III. Bern, 1839, 1847, 1856. XXII und 287 S; XXVII und 224 S; VI und 390 S. 8.

**Catalogus** codicum Bernensium (Bibliotheca Bongarsiana). Edid. H. Hagen. Bernae, 1875. LXVI und 662 S. 8. Beilage: Bildniss des J. Bongars.

**Gruener, J. R.**, Verzeichniss aller Manuscripten, so in Handen Hrn. Gruners, Pfarrers zu Burgdorf, liegen. Manuscript aus der Mitte des XVIII. Jahrhunderts. 64 S. Fol.  
(Stadtbibliothek Bern).

#### Hochschulbibliothek Bern.

**Katalog** der Bernischen Hochschulbibliothek. I. und II. (Theologie und Jurisprudenz) Bern, 1889, 1890. 300, 250 S. 8.

#### Studenten-Bibliothek.

**Catalogus** librorum, quibus Bibliotheca florentiss. Societatis Studiosorum Bernensium constat. (Bernae). Anno MDCCLXXV (1775). 30 S. 12.

(Durchschossenes Exemplar mit handschriftlichen Zusätzen in Zöngen.)

— — librorum quibus Bibliotheca studiosorum Bernensium constat. (Bernae), 1794. 78 S. 8.

- Verzeichniss** aller auf der Bibliothek der Studirenden in Bern vorhandenen Werke. 1., 2., 3. und 4. Supplement. Bern, 1815, 1820, 1825. VIII, 68, 20, 16, 20, 22 S. 8.
- — der Bibliothek der Studirenden in Bern. Mit 1 Supplement. Bern, 1846, 1850. XVI u. 170, 25 S. 8.  
(Beilage: Statuten.)
- — sämmtlicher auf der Bibliothek der Studirenden in Bern vorhandenen Bücher. Bern, 1858. 163 S. 8.
- — aller seit 1858 auf der Studenten-Bibliothek in Bern angeschafften Bücher. Bern, 1869. 72 S. 8.

#### Medizinisch-chirurgische Gesellschaft Bern.

- Verzeichniss**, Erstes, der zu der neu errichteten medizinischen Commun-Bibliothek gehörigen Bücher, v. J. 1796. Bern, 1795. 48 S. 8.
- — der medizinischen Bibliothek der Akademie in Bern. Bern, L. A. Haller, 1809. VI u. 140. 8.
- — der der medizinisch-chirurgischen Gesellschaft in Bern zugehörenden Schriften. Bern, 1832. 24 S. 8.
- — der der medizinisch-chirurgischen Gesellschaft in Bern zugehörenden Schriften. Bern, 1841. 32 S. 8.

#### Predigerbibliothek Bern.

- Ankündigung** einer gemeinschaftlichen Prediger-Bibliothek in Bern mit Verzeichniss der angekauften Bücher. 2. und 3. Verzeichniss. Bern, 1797; 2. Verzeichniss 1802—1805; 3. Verzeichniss 1809. 36, 40, 32, 15 S. 8.
- Geschichte**, Gesetze, Verzeichniss und Rechnung der gemeinschaftlichen Prediger-Bibliothek zu Bern. Bern, 1802. 32 S. 8.
- Verzeichniss**, Neues, der Bücher und Mitglieder der Predigerbibliothek in Bern, nebst den erneuerten Gesetzen und Vorschriften für die Gesellschaft. Bern, Jenner, 1824. 24 S. 8.
- Bücherverzeichniss** der Predigerbibliothek in Bern. Bern, 1842. 78 S. 8. Beilage: Erneuerte Statuten.
- Supplement**, Erstes, zum Bücherverzeichniss der Prediger-Bibliothek in Bern. Bern, 1849. 23 S. 8.
- — Zweites, zum Bücherverzeichniss der Predigerbibliothek in Bern. Bern, 1855. 20 S. 8.
- — Drittes, zum Bücherverzeichniss der Predigerbibliothek in Bern. Bern, 1863. 22 S. 8.

#### Lesegesellschaft Bern.

- Verzeichniss** des Büchervorraths der Lesegesellschaft in Bern. (Bern), 1796. 40 S. 8.
- — Systematisches, des Büchervorrathes der Lesegesellschaft in Bern. Mit Fortsetzungen. Bern, 1810, 1811, 1829. 158, 67, 30 S. 8.  
(Fortsetzung I—IV ist nicht mehr vorhanden.)
- General-Katalog**, Neuer vollständiger, der Lesegesellschaft in Bern, bis Anfangs Jänner 1832. Bern, 1832. 360 S. 8.
- Fortsetzung** des General-Katalogs des Bücher-Vorraths der Lesegesellschaft in Bern. 1, 2, 6, 7, 8, 9, 10. Bern. 1834, 1836, 1844, 1846, 1848, 1850, 1852. 31, 32, 43, 34, 31, 32 und 35 S. 8.

**General-Katalog**, Neuer vollständiger, der Lesegesellschaft in Bern in 1857. Bern, 1858. XXII (Statuten) und 590 S. 8.

**Bücherverzeichniss** der Lesegesellschaft in Bern bis Mitte 1873. Bern, 1873. 23 und 471 S. 8.

#### Oekonomische Gesellschaft Bern.

**Catalogus** librorum societ. oecon. Bernensis. (17 . .). 43 S. 12.

**Verzeichniss** des Bücher- und Manuscripten-Vorrathes der ökonomischen Gesellschaft in Bern. Mit Anhang. 2 Fortsetzungen. Bern, 1825, 1828, 1829. 111, 15, 12 S. 8.

— — des Bücher- und Manuscripten-Vorraths der ökonomischen Gesellschaft in Bern. Bern, 1846—1850, 1851, 1884. 1846: 111 S.; 1851: X und 94 S.; 1884: VII und 61 S. 8.

**Katalog** der Bücher- und Manuscripten-Sammlung der ökonomischen Gesellschaft des Kantons Bern. Bern, 1861. XI und 94 S. 8.

**Supplement** zum Katalog der Bücher- und Manuscripten-Sammlung der ökonomischen Gesellschaft des Kantons Bern von 1851. 2. Supplement. Bern, 1861. 12, 1 S. 8.

#### Museumsbibliothek Bern.

**Verzeichniss** der zur Bildung einer Bibliothek dem Museum in Bern geschenkten Bücher und der daselbst aufgelegten Zeitungen und Zeitschriften. Bern, 1847. 19 S. 8.

— — der in der Bibliothek der Museumsgesellschaft in Bern befindlichen Bücher und Flugschriften. 1851. Bern, o. J. 1 Bl.: Reglement. 78 S. 8.

**Supplement** zu dem Verzeichniss der in der Bibliothek der Museumsgesellschaft befindlichen Druckschriften in Bern. Bern, 1853. 28 S. 8.

**Verzeichniss** der in der Bibliothek der Museumsgesellschaft in Bern befindlichen Bücher und Flugschriften. Juni, 1863. Bern, 1863. II u. 103 S. 8. Mit Supplement von 1869 bis 1872. Bern, 1869, 1872. 114, 30 S. 8.

— — der in der Museumsgesellschaft in Bern befindlichen Bücher und Flugschriften. Bern, 1876. 133 S. 8. Zu Anfang: Reglement für die Benützung.

— — der in der Bibliothek der Museumsgesellschaft in Bern befindlichen Bücher und Flugschriften. Bern, 1886. 208 S. 8.

#### Historischer Verein Bern.

**Verzeichniss** der Bücher des historischen Vereins des Kantons Bern 1853. Bern, 1851. 8.

(Abhandlungen des historischen Vereins des Kantons Bern. Bd. II, S. 357—360.)

**Katalog** der Bibliothek des historischen Vereins des Kantons Bern. Bern, 1876. 18 S. 8.

— — der Flugschriftensammlung der Bibliothek des historischen Vereins des Kantons Bern. Bern, (1876). 32 S. 8.

## Naturforschende Gesellschaft Bern.

- Verzeichniss** der in der Bibliothek der Schweizerischen Naturforschenden Gesellschaft in Bern vorhandenen Bücher. Bern, 1850. 172 S. 8.  
 — — der Bibliothek der Schweizerischen Naturforschenden Gesellschaft in Bern. Bern, 1864. X und 188 S. 8.  
**Supplement** zu dem Verzeichniss der Bibliothek der Schweizerischen Naturforschenden Gesellschaft in Bern von 1864. Bern, 1882. XV und 120 S. 8.

## Lehrerbibliothek Bern.

- Bücherverzeichniss** der Schulmeisterbibliothek in Bern. Bern, 1818. 12 S. 8.  
**Reglement** und Katalog der Lehrerbibliothek des Kantons Bern. Bern, 1855. 23 S. 8.  
**Katalog** für die Lehrerbibliotheken des Kantons Bern. 1891, o. O. 59 S. 8.

## Militärbibliothek Bern.

- Verzeichniss** der Bücher, welche der militärischen Gesellschaft in Bern angehören. Januar 1796. (o. O.) 10 S. 8.  
**Katalog** der Militärbibliothek der Republik Bern. Bern, 1841. 42 S. 8. Beilage: Reglement.

## Schulen.

- Verzeichniss** der Bücher der Kantons-Schulbibliothek in Bern. (Bern), 1851. 15 S. 8.  
**Katalog** der schweizerischen permanenten Schulausstellung. Bern.  
 — — der Bibliothek des städtischen Gymnasiums in Bern. Bern, 1881. 67 S. 8.  
**Katalog** der Bibliothek der Sektion Bern des S. A. C. Bern, 1887. XII und 122 S. 8.  
**Bibliothek-Katalog** der kantonalen gewerblichen Muster- und Modellsammlung in Bern. Bern, 1871, 18 S. 8.  
**Verzeichniss** von Büchern, welche nebst andern bei der Typographischen Societät in Bern zu haben sind. Anhang neuer Bücher der Typographischen Societät. (Bern), 1802. 44 und 8 S. 4.  
 — — der Bücher der Typographia in Bern. Mit 1 Supplement. Bern, 1853. 21 und 8 S. 8.  
**Scheurer, Samuel**, Catalogus variorum et præstantissimorum librorum quos sibi collegit. (Bernæ), 1748. 111 S. 8.

## Biel.

- Katalog** der Stadtbibliothek Biel im Museum Schwab. Biel, 1874. II und 184. 8.  
 — — I Supplement der Stadtbibliothek von Biel im Museum Schwab. Biel, 1876. 8.  
 — — der Stadtbibliothek von Biel. I. Abtheilung: Belletristik. — Catalogue de la bibliothèque de la ville de Bienne. I<sup>re</sup> partie: littérature. Biel, 1837. 96 S. 8.  
**Reglement** und Bücherverzeichniss der moralischen Bürger-Bibliothek der Stadt Biel. Biel, 1846. 110 S. 8.

## Burgdorf.

**Verzeichniss** der Bücher auf der Stadtbibliothek zu Burgdorf. Burgdorf, 1836. 159 S. 8.

**Katalog** der Stadtbibliothek Burgdorf 1860. Burgdorf, o. J. 151 S. 8.

— — I. Supplement. Burgdorf, 1865. 21 S. 8.

— — II. „ „ 1871. 15 S. 8.

— — der Stadtbibliothek Burgdorf. Burgdorf, 1888. 225 S. 8.

(Beilage: Reglement.)

**Verzeichniss** der Bücher in der Lesebibliothek des Amtes Fraubrunnen. Burgdorf, 1839. 16 S. 8.

**Katalog** des Seminars Hofwyl.

— — der Obergeraargauischen Volksbibliothek in Langenthal.

**Catalogue** de la bibliothèque populaire de Neuveville. Neuveville, 1874. 54 S. Kl. 8. Supplément, Neuveville, 1888. 24 S. Kl. 8.

## Pruntrut.

**J. Fl.** (Joseph Trouillat) professeur au Collège de Porrentruy, bibliothécaire, Catalogue des incunables de la bibliothèque du collège de Porrentruy. Porrentruy (Victor Michel, 1838). VIII und 135 p. 8.

**Katalog** der Kantonsschule Pruntrut. Autographie.

**Statuten** für die allgemeine Lesebibliothek des Amtes Signau sammt einem Verzeichniss der in derselben vorhandenen Bücher. 8 S. 8.

**von Erlach**, Katalog über den Bestand der von Erlach'schen Bibliothek und Archive im Schloss Spiez. Bern, 1875. 80 S. 8.

## Thun.

**Verzeichniss** der Bücher der Stadtbibliothek zu Thun. Supplement von 1824 bis 1835. Bern, 1824, 1835. 41, 36 S. 8.

**Statuten** und Katalog der Stadtbibliothek in Thun. Mit 1. und 2. Supplement. Bern, 1844, 1848, 1852. 107, 12, 15 S. 8.

**Katalog** der Stadtbibliothek zu Thun. Thun, 1875. 199 S. 4. 1. Supplement, 1882, 30 S. 2. Supplement, 1890, 27 S.

## Freiburg.

## Société économique de Fribourg.

**Werro**, R., ancien Chancelier d'Etat et ancien membre de la Société économique, Notice sur l'origine et le développement de la bibliothèque de la Société économique de Fribourg. Fribourg, Imprimerie de Joseph Louis Piller, 1849. 8 p. 8.

**Daguet**, Alexandre, Notice historique sur la Société économique de Fribourg, depuis sa fondation, le 9 janvier 1813, jusqu'à ce jour. Fribourg, Imprimerie de Ch. Marchand, 1863. 104 p. 8.

(Annexes: Etat des membres de la Société, Donateurs de la bibliothèque. Malgré son nom pompeux, la Société économique est avant tout une société bibliophile possédant et administrant sa propriété à la bibliothèque. Faire l'histoire de cette société, c'est faire l'histoire de sa bibliothèque.)



- Raemy, Charles, abbé, Aperçu historique sur l'origine et le développement de la bibliothèque de la Société économique et d'utilité publique de la ville de Fribourg.** Fribourg, Imprimerie Ant. Henseler, 1884. 10 p. 8.  
(Catalogue de la bibliothèque de la Société économique de Fribourg. Vol. unique; 2me édition.)
- Schneuwly, Joseph, bibliothécaire, Préface (du catalogue de la bibliothèque de la Société économique de Fribourg.)** Fribourg, Imprimerie Ant. Henseler, 1884. 2 p. 8.  
(Catalogue de la bibliothèque de la Société économique de Fribourg. Vol. unique; 2me édition.)
- Catalogue de la bibliothèque de la Société économique de Fribourg.** Fribourg, 1836, 1 vol. de 126 p. 8. — Premier et second supplément au catalogue etc. contenant tous les ouvrages qui sont entrés dans la bibliothèque depuis octobre 1836 jusqu'en avril 1843. Fribourg, 1843, 1 vol. de 60 p. (Ce supplément qui n'a été que provisoire, a été remplacé par le suivant). — (Premier) Supplément au catalogue de la Société économique de Fribourg. Fribourg, 1858, 1 vol. de 255 p. 8. — Second supplément du catalogue de la bibliothèque de la Société économique de Fribourg. Fribourg, 1868, 1 vol. de 119 p.
- — de la bibliothèque de la Société économique de Fribourg. 2me édition, revue et complétée (par M. J. Schneuwly, bibliothécaire et archiviste cantonal et M. N. Sernoud sous-bibliothécaire.) Fribourg, 1884. XXXVIII et 592 p. 8.

#### Bibliothèque cantonale de Fribourg.

- Catalogue de la bibliothèque cantonale de Fribourg.** Tom. 1, 2, 3, 4. Fribourg, 1852, 1855, 1886. 493 et 620 p.: XXVI et 409 p.; VIII et 477 p. 8.  
(1er supplément. Fribourg, 1868. I et 126 p. 8.)

#### St. Michel à Fribourg.

- Catalogus Bibliothecae alumnorum externorum collegii s. Michaelis, Friburgi Helvetiorum.** Friburgi, 1842. 40 p. 8. (Appendix ad catalogum I, 1843, pag. 2; II, 1846, pag. 4.)
- Catalogue de la bibliothèque du collège de St. Michel à Fribourg.** Avec suppléments. Fribourg, 1861 et ss. 1866, 1870. 51, 11, 11 p. 12.
- — de la bibliothèque des étudiants du collège de St. Michel à Fribourg. Fribourg, 1875. 47 p. 8.  
(1er supplément 1879, p. 7; IIme supplément s. d., p. 20; IIIme supplément 1890, p. 20.)
- Catalogue de la bibliothèque à l'usage du clergé séculier du diocèse de Lausanne et de Genève; établie au séminaire de Fribourg.** 2 parties. 1 vol. Suppléments I et II. Fribourg, 1842 — s. d. — 1874. 105 et 75, (I) 34, (II) 80 p. 8.
- — de la bibliothèque de la première division du pensionnat des PP. Jésuites à Fribourg. Fribourg, 1844—1845. 28 p. 8. Lithographie.
- — de la bibliothèque catholique 259 rue de Morat 259. Fribourg, 1890. Imprimerie et Librairie de l'Omer de St-Paul. Vol. I— II, 45 p. 8.

- Katalog** über die Bibliothek der reformirten Pfarrei zu Freiburg. Freiburg, 1882. 26 S. 4.
- Catalogue** de la bibliothèque de la Société fribourgeoise d'agriculture. II<sup>me</sup> édition. Fribourg, 1848—1858. 24 et 38 p. 12 et 8.
- — de la bibliothèque des étudiants de l'école cantonale de Fribourg. Fribourg, 1854. 41 p. 8.  
(1<sup>er</sup> supplément, Fribourg 1857, 16 pages.)
- — de la bibliothèque des instituteurs du district de la Sarine et de la partie française catholique du lac à Fribourg. Fribourg, 1879. 16 p. 8.

## M u r t e n.

- Katalog** der in der Stadtbibliothek von Murten enthaltenen Bücher. Murten, 1850. 57 S. 8.
- — der Stadt- und Lehrerbibliothek Murten. Murten, 1889. 95 S. Kl. 8.
- — der Bibliothek der deutschen Lehrer im Seebezirk in Murten. 1853. s. l. 12 S. 8. Lithographie.
- Catalogue** de la bibliothèque des instituteurs français du district du lac à Morat. 2<sup>me</sup> édition. 1855. 12 p. 8. Lithographie.

- Katalog** der Bibliothek der Lehrer des Sensenbezirks in Tafers. Freiburg, 1868. 30 S. 8.
- Catalogue** de la bibliothèque des instituteurs du district de la Glane à Romont. II<sup>me</sup> édition. Fribourg, 1879. 6 et 16. 4 et 8.
- — de la bibliothèque des instituteurs du district de la Gruyère à Bulle. Bulle, 1881. 25 p. 8.
- — de la bibliothèque des instituteurs du district de la Broye à Estavayer. 20 p. 8.

## S t. G a l l e n.

## Stadtbibliothek (Vadiana) St. Gallen.

- Catalogus** aller Bücher der öffentlichen Bürger-Bibliothek der Stadt St. Gallen, in alphabetische Ordnung gebracht von Gliedern des Bibliothek-Collegiums. 1793. VI u. 407 S. 8.
- — I. Supplement zu dem 1793 gedruckten Katalog der öffentlichen Bürger-Bibliothek der Stadt St. Gallen. 1802. 24 S. 8.
- — II. Supplement. 1815. 60 S. 8.
- — aller Bücher der Bürgerbibliothek der Stadt St. Gallen. St. Gallen, 1841. 2 Theile. 224 S. 8.
- — III. Supplement, abgeschlossen mit dem Jahre 1843. St. Gallen, S. 525—479. 8.
- — der Vadianischen- oder Bürgerbibliothek der Stadt St. Gallen. (Mit Anschluss der Manuscripte und Incunabeln.) St. Gallen, 1863. VIII u. 766 S. 8.  
(Beilagen: 2 Blätter Berichtigungen etc.)
- — I. Supplement. Abgeschlossen mit Ende September 1869. 207 S. 8. Repertorium zum Katalog der Vadianischen- oder Bürger-Bibliothek der Stadt St. Gallen. St. Gallen, 1872. 135 S. 8.
- Verzeichniss** der Manuscripte und Incunabeln der Vadianischen Bibliothek in St. Gallen (G. Scherrer). St. Gallen, 1864. XIII und 352 S. 8.

## Stiftsbibliothek St. Gallen.

- Codex Ms. 728.** Pgm. Ms. IX. Jahrh., mit Zusätzen aus dem X. Jahrh.  
— Aeltester Katalog der Bibliothek.
- — **Ms. 1279.** Zeller Aem. P. Catalogus Manuscript. Bibl. Monast. S. Galli. (1729—1700.)
- — **Ms. 1280.** Schenk H. P. Catalogus Cod. Ms. Bibl. S. Galli ante a. 1700.
- — **Ms. 1400 u. 1401.** Kolb Pius P. Bibliotheca Vetus Manuscripta Monast. St. Galli.
- — **Cod. Ms. 1402.** ab Arx Hld.: Catalogus codd. manuscr. bibl. S. Gall.
- — **Cod. Ms. 1403—1405.** Weidmann Franc.: Catalogus codd. Ms. Biblioth. S. Galli.
- (**Scherrer, G.**), Verzeichniss der Handschriften der Stiftsbibliothek von St. Gallen. Halle, 1875. XII u. 650 S.
- — Verzeichniss der Incunabeln der Stiftsbibliothek von St. Gallen. St. Gallen 1880. LXIV u. 265 S.
- Verzeichniss** der Werke der katholischen Kantonalbibliothek in St. Gallen. St. Gallen, 1842. I. Heft. Geschichte und Erdbeschreibung. (Mehr ist nicht erschienen.) 180 S.
- Hänel, G.**, Manuscripten-Katalog aus der Handschrift 728 zu St. Gallen. Mit 2 Schrifttafeln. Leipzig, 1841. 15 S. 8.  
(Serapeum. II. Bd., S. 8—15 und 17—21.)

- Bücherverzeichniss** der Litterarischen Gesellschaft St. Gallen für die erste Hälfte des Jahres 1799. 8 S. 8. 1829, 48 S. 8.
- Katalog** der Museums-Bibliothek in St. Gallen. Systematisch geordnet und mit Inhaltsangaben und Registern versehen. St. Gallen, 1872. VIII u. 150 S. 1876, 144 S. 8.
- — der Museums-Bibliothek in St. Gallen. 1892. 8.

## Kantonsschul-Bibliothek.

- Katalog** der St. Gallischen Kantonsschul-Bibliothek. St. Gallen, 1872. 8.  
(1 Beilage: «Bibliothek-Ordnung». 26 S. 1 Beilage: «Inhaltsverzeichniss».)
- — dito. St. Gallen, 1881. II und 46 S. 8.
- — I. Supplement. 1884. 15 S. 8.
- — der Bibliothek der Kantonsschule in St. Gallen. 1891. 8.
- — der Unterhaltungsbibliothek der Kantonsschule in St. Gallen. Für untere Klassen. 1891. 8.
- — der Bibliothek des Kunstvereins in St. Gallen. 1888. 58 S. 8.
- — der Bibliothek der Ostschweizerischen geographisch-commerciellen Gesellschaft in St. Gallen. 1891. 22 S. 8.
- — der Bibliothek des kaufmännischen Direktoriums in St. Gallen. St. Gallen, 1874. 80 S. 8.  
(I. Supplement. St. Gallen, 1875. S. 17. 8.)
- — der Bibliothek des Industrie- und Gewerbemuseums in St. Gallen. September 1882. St. Gallen, 1882. 34 S. 8.
- Verzeichniss** der hinterlassenen Schobinger'schen Bibliothek. St. Gallen, 1793. II Theile, 56 und 109 S. 8.

**Catalogus** der Theolog., Moral., Histor. und andern deutschen Büchern, die der Moralischen Gesellschaft im Toggenburg zudienen. Sammt einer kurzen Beschreibung von der innern Einrichtung und Gesetzen dieser Gesellschaft. 1771. XXII u. 2 S. [Verzeichnuss u. s. w.] 8.

(Stadtbibliothek Zürich. Beilage: Verzeichnuss derjenigen Ehren-Gliedern, welche den 24. August A<sup>o</sup> 1767 bey der ersten Versammlung als die erstern Stifter dieser Gesellschaft haben einschreiben lassen.)

**Catalogus** der theologischen, moralischen, philosophischen etc. Büchern, die der moralischen Gesellschaft im Toggenburg zugehören. 1782. 37 S. 12.

(Mit handschriftlichen Ergänzungen. 2 S.)

**Katalog** der Bibliothek für die Lehrer von Ober- und Neutoggenburg. Juni, 1887. Lichtensteig, 1887. 15 S. 8.

### Genf.

#### Bibliothèque de la ville.

**Histoire** et description de la Bibliothèque publique de Genève. par E.-H. Gaullieur. Neuchâtel. 1853. 122 p. 8.

(Extrait de la Revue suisse. Année 1852. Tirage à part — avec titre — de cinq articles publiés dans la Revue suisse et chronique littéraire (Neuchâtel). Tome XIV, 1851, p. 785—800; tome XV, 1852, p. 96—119, 326—350, 552—577, 699—729.)

**Règlement** pour la Direction de la Bibliothèque. Genève, s. d., XVIII<sup>me</sup> s. Affiche. Fol.

— — (Autre édition.) Genève, s. d. 7 p. 4.

**Ordonnance** pour la police de la Bibliothèque publique, rédigée par la Direction de la Bibliothèque, et approuvée par le Département de l'instruction publique et le Conseil administratif. Genève, s. d., vers 1795. 11 p. 8.

**Règlement** sur la composition et les attributions de la Direction de la Bibliothèque publique. Du 30 mai 1834. Genève, 1834. 3 p. 8.

**Bibliothèque** publique de Genève. Règlement sur le prêt des livres, adopté par le Conseil administratif de la Ville de Genève, le 10 mars 1858. Genève, 1858. 7 p. 8.

**Règlement** de la Bibliothèque publique de la Ville de Genève, adopté par le Conseil administratif de la Ville de Genève, le 23 avril 1878. Genève, 1878. 8 p. 8.

— — pour le service de la salle de lecture (de la Bibliothèque publique). Genève, s. d., vers 1878. Affiche. Fol.

**Catalogue** d'ouvrages que la Bibliothèque publique de Genève possède à double et qu'elle vendra au comptant dans la première quinzaine de mars 1848. Genève, 1848, autographié. Il et 26 p. 8.

**Bibliothèque** publique de Genève. Compte-rendu pour l'année 1878. Genève, 1879. 16 p. 8.

— — publique de Genève. Année 1879. Compte-rendu. Genève, 1880. 17 p. 8.

— — publique de Genève. Compte-rendu pour l'année 1880. Genève, 1881. 16 p. 8.

- Bibliothèque publique de Genève.** 1881. *Compte-rendu.* Genève, 1882. 20 p. 8.  
 — — publique. *Compte-rendu pour 1882.* Genève, 1883. 11 p. Gr. 8.  
 — — publique. *Compte-rendu pour 1883.* Genève, 1889. 11 p. Gr. 8.  
 — — publique. *Compte-rendu pour 1884.* Genève, 1885. 7 p. Gr. 8.  
 — — publique. *Compte-rendu pour 1885.* Genève, 1886. 8 p. Gr. 8.  
 — — publique. *Compte-rendu pour 1886.* Genève, 1887. 9 p. Gr. 8.  
 — — publique. *Compte-rendu pour l'année 1887.* Genève, 1888. 11 p. Gr. 8.  
 — — publique. *Compte-rendu pour l'année 1888.* Genève, 1889. 8 p. Gr. 8.  
 — — publique. *Compte-rendu pour l'année 1889.* Genève, 1890. 8 p. Gr. 8.  
 — — publique. *Compte-rendu pour l'année 1890.* Genève, 1891. 8 p. Gr. 8.  
 — — publique. *Compte-rendu pour l'année 1891.* Genève, 1892. 9 p. Gr. 8.
- Ville de Genève.** Bibliothèque publique. *Compte-rendu pour l'année 1892.* Genève, 1893. 11 p. Gr. 8.  
 (Les quinze rapports qui précèdent sont des tirages à part du « *Compte-rendu de l'administration municipale de la Ville de Genève* », qui est publié chaque année. Cependant le rapport pour l'année 1883 n'est pas un tirage à part, mais une réimpression faite en 1889.)
- Catalogue raisonné des manuscrits conservés dans la bibliothèque de la ville et république de Genève,** par Jean Senebier. Genève, 1779. IV u. 478 p. 8.
- — de la bibliothèque publique de Genève, rédigé par Louis Vaucher. 2 tomes. Genève, 1834. XLIV u. 948 S. und Register 134 S. 8.
- Catalogue de la bibliothèque publique de Genève.** Tomes I—VI. 6 vol. Genève, 1875—1887. I—V 2770 p., VI 585. 8.  
 (Am Schluss von Bd. VI: *Notice 1887.* 17 p. 8.)
- Curiosités de la Bibliothèque publique de Genève.** Genève, s. d., 1835. 8 p. 8.  
 — — (Idem.) Genève, s. d., 1837. 8 p. 8.
- Catalogue des portraits, des manuscrits et des incunables exposés dans la Bibliothèque publique de Genève, salle A. Lullin.** Genève, 1874, 72 p. 16.
- Extrait du catalogue de la Bibliothèque publique de Genève, à l'usage des lecteurs de la bibliothèque circulante.** Genève, 1845. 48 p. 8.
- Catalogue de la bibliothèque circulante de Genève.** Seconde édition augmentée. Genève, 1856. 81 p. 8.
- — de la bibliothèque circulante de Genève. Troisième édition. Genève, 1865. 88 p. 8,
- — de la bibliothèque circulante de la ville de Genève. Quatrième édition. Genève, 1876. VIII et 116 p. 8.
- — de la bibliothèque circulante de la ville de Genève. Cinquième édition. Genève, 1880. VIII et 114 p. 8.
- — de la bibliothèque publique (circulante) de la ville de Genève. Succursale de Saint-Gervais. Genève, 1882. VIII et 96 p. 8.
- — de la bibliothèque circulante de la ville de Genève. Rive droite. Genève, 1892. 136 p. 8.
- — de la bibliothèque circulante de la ville de Genève. Rive gauche. Genève, 1892. 172 p. 8

Facultés de l'Université, Collège, Ecoles spéciales.

**Université** de Genève. Catalogue de la bibliothèque de la Faculté des lettres. Genève, 1886. 46 p. 8.

**Catalogue** de la bibliothèque de la Faculté de théologie. Genève, 1888. IV et 124 p. 8.

— — de la bibliothèque de la Faculté de théologie. Premier supplément. Genève, 1890. 27 p. 8.

— — des collections et modèles de l'Ecole spéciale d'art appliqué à l'industrie. Genève, 1883. 77 p. 8.

**Ville** de Genève. Catalogue provisoire de la bibliothèque consultative et de la collection des estampes du Musée des arts décoratifs. Genève, 1888. 20 p. 8.

**Catalogue** de la bibliothèque du Collège de Genève. Genève, 1893. 79 p. 8.

#### Bibliothèque populaire et paroissiale.

**Catalogue** de la bibliothèque populaire établie à la maison de la Société économique, au haut de la Pépissierie, à Genève. Genève, août 1834. 20 p. 8.

— — de la bibliothèque populaire établie à la maison de la Société économique, au haut de la Pépissierie, 107, à Genève. Genève, janvier 1845. 35 p. 8.

— — de la bibliothèque populaire, établie à la maison de la Société économique, au haut de la Pépissierie, 107, à Genève. Genève, 1849. 41 p. 8.

— — de la bibliothèque populaire, établie à la maison de la Société économique, au haut de la Pépissierie, 107, à Genève. Genève, 1853. 39 p. 8.

— — de la bibliothèque populaire, établie à la maison de la Société économique, au haut de la Pépissierie, 7, à Genève. Genève, 1863. 54 p. 8.

**Supplément** au catalogue de la bibliothèque populaire des deux diaconies de St-Gervais (précédemment bibliothèque populaire de St-Gervais et de l'île). Genève, 1856. 16 p. 12.

**Catalogue** de la bibliothèque populaire de Saint-Gervais. Genève, 1866. 64 p. 12.

— — de la bibliothèque populaire de Saint-Gervais. Genève, 1874. 60 p. 8.

— — de la bibliothèque des Eaux-Vives. Genève, 1865. 47 p. 8.

— — de la bibliothèque paroissiale des Eaux-Vives. Genève, 1876. 45 p. 8.

— — de la bibliothèque paroissiale des Eaux-Vives. Novembre 1892. Genève, 1892. 96 p. 12.

— — de la bibliothèque paroissiale de Plainpalais. Genève, 1876. 34 p. 8.

— — de la bibliothèque paroissiale de Carouge. Genève, 1861. 28 p. 12.

— — de la bibliothèque communale de Chêne-Bourg. Genève, 1871. 17 p. 8.

— — de la bibliothèque du Petit-Saconnex. Genève, 1863. 48 p. 8.

**Supplément**, Premier, du catalogue de la bibliothèque du Petit-Saconnex. Genève, 1865. 20 p. 8.

- Bibliothèque communale du Grand-Saconnex** (fondée en 1865). Catalogue des livres au 1<sup>er</sup> janvier 1875. Genève, 1875. 31 p. 8.  
 — — de Bellevue. (Catalogue.) Genève, 1887. 119 p. 12.  
**Catalogue** de la bibliothèque populaire de Satigny. 2<sup>me</sup> édition. Genève, 1884. 49 p. 8.  
 — — de la bibliothèque populaire de Satigny. Genève, 1864. 27 p. 12.  
 — — de la bibliothèque paroissiale de Céligny. Genève, 1888. 48 p. 12.  
 — — de la bibliothèque paroissiale de Vandœuvres. Genève, 1867. 34 p. 8.

#### Société d'histoire et d'archéologie.

- Ouvrages** et documents relatifs à l'histoire de Genève antérieure à 1798, publiés 1860—1878.  
 (Mémoires et documents publiés par la Société d'histoire et d'archéologie de Genève. 13. 15. 16. 17. 19. 20.)  
**Catalogue** des livres appartenant à la Société d'histoire et archéologie de Genève.  
 (Mémoires et documents publiés par la Société d'histoire et d'archéologie de Genève. XVII.)  
 — — des livres appartenant à la Société d'histoire et d'archéologie de Genève (par Th. Dufour). Genève, 1869. IV et 96 p. 8.  
 — — des livres appartenant à la Société d'histoire et d'archéologie de Genève. Deuxième édition, par Alfred Cartier et Emile Rivore. Genève, 1887. XII et 303 p. 8.

#### Société de lecture.

- Catalogue** des livres de la Société de lecture. (Première partie, contenant les livres acquis depuis 1818 jusqu'au 30 juin 1839.) Genève, 1839. XXIV et 560 p. — Tables alphabétiques, 91 p. — 8.  
 — — des livres de la Société de lecture. Premier supplément, renfermant les ouvrages acquis pendant le dernier semestre de 1839 et pendant l'année 1840. Genève, 1841. 40 p. 8.  
**Tables** alphabétiques du Catalogue de la Société de lecture. Tables des deux premiers Suppléments. S. l., s. d. 16 p. 8.  
**Catalogue** des livres de la Société de lecture. (Seconde partie, contenant les livres acquis du 1<sup>er</sup> juillet 1839 au 31 décembre 1856.) Genève, 1857. IV, XV, et p. 561—992. — Tables alphabétiques, 68 p. — 8.  
 (Ce volume, paginé à la suite de la 1<sup>re</sup> partie, a paru en 3 fascicules, savoir:  
 a) Catalogue des livres de la Société de lecture. Deuxième partie, contenant les ouvrages acquis du 1<sup>er</sup> juillet 1839 au 31 août 1846. Genève, 1847. IV, XVI et p. 561—763. — (Remplace le Supplément publié en 1841, et un autre paru en 1843.)  
 b) Catalogue des livres de la Société de lecture. Troisième partie, contenant les ouvrages acquis du 1<sup>er</sup> septembre 1846 au 31 décembre 1849. Genève, 1851. XV et p. 755—824.  
 c) Catalogue des livres de la Société de lecture. Quatrième partie (soit troisième Supplément), contenant les ouvrages acquis du 1<sup>er</sup> janvier 1850 au 31 décembre 1864 et les suites parues en 1856. Genève, 1855. VIII et p. 825—992.)  
 — — des livres de la Société de lecture. Troisième partie, contenant les livres acquis du 1<sup>er</sup> janvier 1857 au 31 décembre 1868. Genève, 1869. IV, XVI, et 401 p. — Tables alphabétiques 65 p. — 8.  
 (Ce volume se compose de 12 fascicules, paginés à la suite les uns des autres, contenant les acquisitions faites dans chacune des années 1857 à 1868; ils ont été publiés d'année en année, de 1858 à 1869.)

- Société** de lecture. Catalogue des livres entrés dans la bibliothèque pendant les années 1869 et 1870. Genève, 1871. 31 p. 8.
- — de lecture. Catalogue des livres entrés dans la bibliothèque pendant l'année 1871. Genève, 1872. 15 p. 8.
- — de lecture. Catalogue des livres entrés dans la bibliothèque pendant l'année 1872. Genève, 1873. 27 p. 8.
- — de lecture. Catalogue des livres entrés dans la bibliothèque pendant l'année 1873. Genève, 1874. 28 p. 8.

**Catalogue** des livres acquis par la Société de lecture dès son origine jusqu'en 1876. Genève, 1877. XIX et 1238 p. — Tables alphabétiques, 303 p. — 8.

(Remplace tous les catalogues précédents.)

- — des livres de la Société de lecture. Volume II. Ouvrages acquis du 1<sup>er</sup> juin 1876 au 31 décembre 1887. Suppléments 1, 2 et 3, avec Index des noms d'auteurs. Genève, septembre 1888. IV et 381 p. 8.

(Ce volume a paru en trois parties, savoir :

a) Catalogue des livres de la Société de lecture. Premier Supplément. Ouvrages acquis du 1<sup>er</sup> juin 1876 au 30 juin 1879. Genève, janvier 1880. P. 1—102.

b) Catalogue des livres de la Société de lecture. Deuxième Supplément. Ouvrages acquis depuis le 1<sup>er</sup> juillet 1879 au 30 juin 1883. Genève, juillet 1884. P. 106—229.

c) Catalogue des livres de la Société de lecture. Troisième Supplément. Ouvrages acquis depuis le 1<sup>er</sup> juillet 1883 au 31 décembre 1887. Genève, septembre 1888, p. 233—352, et Index des noms d'auteurs, p. 353—381.)

#### Société des arts.

- Catalogue** des livres et des estampes appartenant à la Classe des beaux-arts (par Hermann Hamman, conservateur des bibliothèques des trois Classes de la Société des arts). Genève, 1810. 84 p. 4.
- — des livres et des estampes appartenant à la Classe des beaux-arts de la Société des arts de Genève. Premier Supplément. Genève, 1882. 24 p. 4.
- — des livres et des estampes appartenant à la Classe des beaux-arts de la Société des arts de Genève. Appendice. Genève, 1882. 12 p. 4.

(Tableaux, gravures et bustes placés dans les salles de la Société des arts.)

- — des livres et des estampes appartenant à la Classe des beaux-arts de la Société des arts de Genève. Deuxième Supplément: Acquisitions faites depuis 1882. Genève, 1890. 8 p. 4.
- — des livres de la bibliothèque de la Classe d'industrie. Genève, 1844. 25 p. 8.
- — de la bibliothèque de la Classe d'industrie et de commerce de la Société des arts de Genève. Suppléments réunis, depuis le 1<sup>er</sup> avril 1851 au 1<sup>er</sup> avril 1859. Genève, 1859. 44 p. 8.

**Société** des arts de Genève. Classe d'agriculture. Catalogue de la bibliothèque. Deuxième édition. Genève, 1892. VIII et 112 p. 8.

**Catalogue** de la bibliothèque de la Classe d'industrie et de commerce de la Société des arts de Genève. Genève, 1852. IV et 112 p. 8.

**Supplément** au catalogue de la bibliothèque de la Classe d'industrie et de commerce. S. l., s. d. (Genève, 1854). Paginé à la suite du catalogue, p. 113—131. 8.



**Classe d'industrie et de commerce de la Société des arts.** Liste des livres et brochures appartenant à la bibliothèque et parus depuis 1875 inclusivement, avec la liste complète des publications périodiques. Extrait du Catalogue. Genève, mai 1891. VI et 46 p. 8.

(Précédé d'un Avertissement, signé: Alex. Claparède, bibliothécaire de la Classe d'industrie.)

#### Société genevoise d'utilité publique.

**Bibliothèque** de la Société genevoise d'utilité publique. Catalogue. Genève, 1862. IV et 84 p. 8.

**Société** genevoise d'utilité publique. Bibliothèque. Premier Supplément au catalogue . . . 1<sup>er</sup> mars 1870. Genève, (1870). 16 p. 8.

— — genevoise d'utilité publique. Bibliothèque. Deuxième Supplément au catalogue . . . 31 décembre 1870. Genève, (1871). 11 p. 8.

— — genevoise d'utilité publique. Bibliothèque. Troisième Supplément au catalogue . . . 31 décembre 1871. Genève, (1872). 11 p. 8.

— — genevoise d'utilité publique. Bibliothèque. Quatrième Supplément au catalogue. Du 31 décembre 1870 (sic) au 31 mars 1876. Genève, (1876). 31 p. 8,

#### Société médicale.

**Catalogue** de la bibliothèque de la Société médicale de Genève (précédé d'un rapport de A.-J. D(oval), bibliothécaire). Décembre 1886 (et Premier Supplément, décembre 1867). Genève, 1868. XI et 374 p. 8.

— — de la bibliothèque de la Société médicale de Genève. Deuxième Supplément, décembre 1869. Genève, 1869. Paginé à la suite du catalogue, 375—448. 8.

— — de la bibliothèque de la Société médicale de Genève. Troisième Supplément. Décembre 1871. Genève, 1871. Paginé à la suite des précédents, 449—496. 8.

#### Sociétés militaires.

**Catalogue** des livres de la Société militaire cantonale de Genève. Genève, 1841. 15 p. 8.

— — de la bibliothèque de la Société militaire de Genève. Genève, 1876. IV et 88 p. 8.

#### Société des amis de l'instruction.

**Catalogue** de la bibliothèque de la Société des amis de l'instruction à Genève. Genève, 1843, 1849, 1852. 39, 32, 16 p. 8.

— — de la bibliothèque de la Société des amis de l'instruction. Genève, 1871. 73 p. 8.

#### Société littéraire.

**Catalogue** des livres de la bibliothèque de la Société littéraire. Genève, 1865. 102 p. 8.

— — des livres de la bibliothèque de la Société littéraire de Genève. Genève, 1877. IV et 83 p. 8.

## Bibliothèques religieuses.

- Catalogue** de la bibliothèque religieuse, cour Saint-Pierre, 109, au rez-de-chaussé. Genève, 1851. 168 p. 8.
- — de la bibliothèque d'édification, cour Saint-Pierre, 4, Genève. Genève, 1869. 66 p. 8.
- — de la bibliothèque d'édification, cour Saint-Pierre, 4, Genève. Genève, 1889. 104 p. 8.
- — de la bibliothèque du Semeur, cour Saint-Pierre, 7, Genève. Genève, 1875. 75 p. 8.
- — de la bibliothèque du Semeur, cour Saint-Pierre, 7, Genève. Genève, 1881. 91 p. 8.
- — de la bibliothèque du Comité des missions de Genève. Genève, 1865. 8 p. 12.
- Catalogue** des livres d'agriculture possédés tant par la Classe d'agriculture que par la Société de lecture à l'usage commun des membres des deux sociétés. Genève, 1830. IV et 56 p. 8.
- — des publications périodiques intéressant les sciences médicales qui se trouvent à la Bibliothèque publique, la Société médicale, la Société de lecture de Genève, par J.-L. Prevost. Genève, 1879. 41 p. 8.

## Société suisse de numismatique.

- Société** suisse de numismatique. Catalogue de la bibliothèque. Janvier 1888. Bâle, 1888. II et 11 p. 8.  
(Cette bibliothèque est à Genève.)

## Deutsche Bibliothek.

- Bücher-Verzeichnis** der deutschen Bibliothek in Genf, rue basse des Allemands-dessous, n° 48. Genf, 1851. IV und 51 S. 8.

## Union chrétienne.

- Catalogue** de la bibliothèque de l'Union chrétienne de jeunes gens de Genève. Genève, 1856. 48 p. 8.
- — Double, des ouvrages de la bibliothèque et de la salle de lecture de l'Union chrétienne de jeunes gens, arrangé par séries et par noms d'auteurs. Genève, 1881. 76 p. 8.
- — des livres de la bibliothèque de l'Union chrétienne de jeunes gens. Genève, 1893, IV et 116 p. 8.

## Société pédagogique.

- Règlement** et Catalogue de la bibliothèque de la Société pédagogique genevoise. Genève, 1886. 40 p. 12.

## Glarus.

## Landesbibliothek.

- Katalog** und Statuten der evangelischen Landesbibliothek in Glarus. Glarus, 1840. 18 S. 8.

- Katalog** der evangelischen Landesbibliothek zu Glarus. Glarus, 1846. 83 S. 8.  
 — — der glarnerischen Landesbibliothek. Glarus, 1858. 100 S. 8.  
 — — der glarnerischen Landesbibliothek. Glarus, 1866. 63 S. 8.  
 (Beilagen: Statuten.)
- Nachtrag** zum Katalog der glarnerischen Landesbibliothek. Glarus, 1870. 29 S. 8.
- Katalog** der Landesbibliothek in Glarus. Glarus, 1879. VII u. 175. 8.  
 — — der Landesbibliothek in Glarus. I. und II. Nachtrag. Glarus, 1886 u. 1891. 56 u. 2 Bl., 52. 8.

#### Kantonal-Lehrer-Verein.

- Katalog** der Bibliothek des glarnerischen Kantonal-Lehrervereins. Glarus, 1885. 26 S.
- Katalog** der Bibliothek der Sektion Tödi S. A. C. Glarus, 1890. 20 S. 8.  
 (S. A. C. Bern.)
- Verzeichniss**, Zuverlässige, der annoch vorhandenen alten, gross- und kleinen Handschriften, welche der bey aller gelehrten Welt sehr Hochgeschätzte Aegidius Tschudi theils mit eigener Hand geschrieben, theils zu seinen vielen gelehrten Arbeiten gebraucht, und mit vielen lehrreichen Anmerkungen erläutert hat. Zürich, 1767. 14 unpaginirte Blätter. 8.

#### Graubünden.

##### Kantonsbibliothek Chur.

- Katalog** der Kantons-Bibliothek von Graubünden (in Chur). 3. Fortsetzung. Chur, 1868. VI u. 243. 8.
- — der Kantonsbibliothek von Graubünden in Chur. I. Band. Raetica und Helvetica. Chur, 1886. 473 S. 8.
- — der Kantonsbibliothek von Graubünden. Chur, 1891.
- Catalogus** derer Büchern, welche in der Stadt-Bibliothek Lr Stadt Chur sich befinden. Chur, 1782. Fol.  
 (Manuskript in der Kantonsbibliothek.)
- Register**, Vollständiges, der Schriften, welche sich in dem Archiv der Frey-Herrschaft Haldenstein befinden, v. Rudolf Baron v. Salis-Haldenstein. 1773—1774. 8.  
 (Manuskript in der Kantonsbibliothek.)

##### Kantonsschule Chur.

- Katalog** der Bibliothek in der evangelischen Kantonsschule Graubündens (in Chur). Chur, 1839. IV u. 488 S. 8.  
 (Seite V bis VIII Bibliothekordnung.)
- — der Bibliothek in der evangelischen Kantonsschule Graubündens (in Chur). 1. Fortsetzung. Chur, 1848. IV u. 48 S. 8.
- — der Bibliothek in der ehemaligen evangelischen Kantonsschule Graubündens (in Chur). 2. Fortsetzung. Chur, 1855. 82 S. 8.

**Verzeichniss** der Bücher und der Journalistik des Sanitätsraths und des ärztlichen Vereins von Graubünden in Chur. Chur, 1870. I u. 40 S. 8.

**Katalog** der Geschichtsforschenden Gesellschaft von Graubünden in Chur. Chur, 1855. 26 S. 8.

### Luzern.

#### Lesegesellschaft Luzern.

**Verzeichniss** derjenigen theologischen, ascetischen, moralischen, politischen, philosophischen, philologischen und historischen Bücher, welche in der Lesebibliothek in Luzern sich befinden. Luzern, (?1783).

— — der Büchersammlung der Lesegesellschaft in Luzern. Aufgestellt von einer Gesellschaft guter Freunde und Liebhaber. 1787. Luzern, 1788. VI u. 126 S. 8. Fortsetzung. Luzern, 1788 bis 1791. 60 S. 8.

**Lesebibliothek** zum Nutzen und Vergnügen aller Klassen Leser. Errichtet von Rathsschreiber Jos. (Ant.) Balthasar. O. O., 1796. 1 unpag. Bl. und 192 S. 1. und 2. Fortsetzung für die Jahre 1797 und 1798, o. O., 1798. 1 unpag. Bl. und 38 S. 8. 3. Fortsetzung für das Jahr 1799, o. O., 1799. V und S. 39 bis 142. 8.

**Verzeichniss** der Büchersammlung der Lesegesellschaft in Luzern. Aufgestellt von einer Gesellschaft guter Freunde und Liebhaber 1787. Luzern, 1797, 84 S. 8. — 1.—13. Fortsetzung. Luzern, 1798—1816. 11, 13, 25, 16, 20, 12, 16, 15, 32, 16, 15, 15, 22 S. 8.

**Verzeichniss** aller vom Jahre 1787—1821 gesammelten Bücher und Schriften der Lesegesellschaft in Luzern. Luzern, 1821, XIV und 142 S. 8. — Sammt 7 Fortsetzungen. Luzern, 1823—(1838). VI u. 12 S.; VI u. 22 S.; VI u. S. 23/32; VI u. S. 33/40; VI u. S. 41/50; VI u. 10 S.; VIII u. 16 S. 8.

**Nachricht** von der neuerrichteten Lesebibliothek zu Luzern. Unterzeichnet: Luzern, den 1. November 1780. Jos. Al. Salzmann. 4 S. 8.

**Verzeichniss** derjenigen Bücher, welche in der Lesebibliothek bei Jos. Al. Salzmann, Buchdrucker u. Buchhändler zu Luzern, sich befinden. Luzern, 1783. 8.

**Bücher-Verzeichniss**, Vollständiges, der deutschen und französischen Lesebibliothek von Xaver Meyer, Buchdrucker zu Luzern. 1808. 136, 66 S. 8.

— — Vollständiges, der deutschen und französischen Leihbibliothek von Xaver Meyer. Luzern, 1823. 200, 72 (Libri italiani), 4 S. 8. — Fortsetzung des General-Kataloges. 1835. 1 unpag. Bl., S. 521—529.

— — der deutschen und französischen Leihbibliothek von Johann Furrer. Fortsetzung No. 6 auf 1841. Luzern, o. J., VI. u. S. 165—224. 8.

**Katalog** der Leihbibliothek, enthaltend deutsche, französische, italienische und englische Werke, von Heinrich Däniker in Luzern. Ausgegeben an dem Neujahr 1850. Luzern, o. J., 192 S. 8. — I.—XV. Supplement, 1851—1866. 8.

## Kantonsbibliothek Luzern.

- Bücherverzeichniss** der Kantonsbibliothek in Luzern. 1. Bd. Luzern, 1835. XVI u. 400 S. 8. 2. Bd. Luzern, 1836. 435 S. 8. 3. Bd. Luzern, 1836. 272 S. 8.  
(Die Vorrede zum I. Bd. enthält die Geschichte der Bibliothek.)
- — der Kantonsbibliothek in Luzern. 1.—3. Fortsetzung. Luzern, 1839, 1843, 1847. 70, 64, 130 S. 8.
- — der Kantonsbibliothek Luzern. 1. Heft. Encyclopädie, Litteraturgeschichte, Bibliographie, Kritik, Vermischte Werke. — Schöne Künste und Wissenschaften etc. Luzern, 1854. 128 S. 8.
- — der Kantonsbibliothek in Luzern. 8. Heft. Pädagogik. Luzern, 1855. 37 S. 8.
- — der Kantonsbibliothek in Luzern. 5. Heft. Geographie, Geschichte, Biographie, Kulturgeschichte. Luzern, 1857. 227 S.
- — der Kantonsbibliothek in Luzern. 2. Heft. Philologie, Alterthums-wissenschaft, Klassiker. Luzern, 1858. 112 S.
- — der Kantonsbibliothek in Luzern. 4. Heft. Mathematik, Physik und Chemie, Naturgeschichte. Luzern, 1858. 64 S. 8.
- — der Kantonsbibliothek in Luzern. 9. Heft. Gewerbskunde. Luzern, 1858. 32 S. 8.
- — der Kantonsbibliothek in Luzern. 10. Heft. Medizin. Luzern, 1858. 38 S. 8.
- — der Kantonsbibliothek in Luzern. 3. Heft. Philosophie. Luzern, 1859. 84 S.
- — der Kantonsbibliothek in Luzern. 7. Heft. Rechts- und Staats-wissenschaft. Luzern, 1859. 107 S.
- — der Kantonsbibliothek in Luzern. 6. Heft. Theologie. Luzern, 1864. 432 S. 8.
- — der Kantonsbibliothek in Luzern. 1 Supplement (zu allen 10 Heften). Luzern, 1866. 142 S. 8.
- Schiffmann**, Frz., Verzeichniss der Incunabeln auf der Kantonsbibliothek in Luzern.  
(Manuskript.)
- Katalog** der Kantonsbibliothek in Luzern. Supplemente zu Heft 1—4. Luzern, 1884. 76, 32, 12, 52 S. 8.
- — der Kantonsbibliothek in Luzern. Supplement zu Heft 5. Zuwachs zu den Abtheilungen in Heft 1—4. Luzern, 1892. 36, 78 S. 8.

## Bürgerbibliothek Luzern.

- Katalog** der Bürgerbibliothek in Luzern. Luzern, 1840. XX u. 610 S.; LIV. 8. — I. Fortsetzung. Luzern, 1845. 221 S. 8. — II. Fortsetzung. Luzern, 1851. 112 S. 8. — III. Fortsetzung. Luzern, 1856. 82 S. 8. — IV. Fortsetzung. Mit der Beigabe: (Pfyffer, Kas.), Kurze Lebens-Notizen zu der Portrait-Gallerie merkwürdiger Luzerner auf der Bürgerbibliothek in Luzern. Luzern, 1866, 418 S. 8. — V. Fortsetzung. Luzern, 1882. 652 S. 8.

## Historischer Verein der V Orte, Luzern.

**Sammlungen**, Die, des historischen Vereins der V Orte in Luzern. Nr. 1, 2. Luzern, 1854 u. 1860. 40 u. 42 S. 8.

**Katalog** der Schriften- und Kunstblätter - Sammlung des historischen Vereins der V Orte. Luzern, 1871. 96 S. 8.

— — der Büchersammlung des historischen Vereins der V Orte. Luzern, 1886. 121 S. 8.

**Katalog** der Lehrerbibliothek der Knabenschulen der Stadt Luzern. Luzern, 1874. 116 S. 8.

## Kaufmännischer Verein.

**Katalog** der Bibliothek des Vereins junger Kaufleute. Luzern. (1883). 47 S. 8. Ueberdruck.

**Bücher-Verzeichniss** der Bibliothek des Vereins junger Kaufleute in Luzern. Luzern, 1891. 24 S. 8.

**Bücher-Verzeichniss** der Rosenkranz-Bibliothek in Luzern. 1855. Luzern, o. J., 30 S. 8.

**Schmid**, P., Alexander, Verzeichniss von 251 Incunabeln, welche in der Bibliothek der V. V. Kapuziner auf dem Wesemlin zu Luzern sich befinden. (1466—1500). Einsiedeln, 1875. 92—122 S. 8. (Geschichtsfreund. XXX. Bd.)

**Bücher-Verzeichniss** der Leih-Bibliothek des Vinzentiusvereins in Luzern. Luzern, (1875). 40 S. 8.

**Bibliothek** des Lesevereins der Kreise Altishofen und Reiden. O. O. u. J., 11 S. 8.

**Bücher-Verzeichniss** der Lese-Bibliothek, welche sowohl zum Unterrichte als Zeitvertreib nach beygefügten Bedignissen (?) hingeliehen werden von Michael Anton Herzog, Gerichtsschreiber und öffentlichem Notar in Münster, 1811. Zug, o. O., VII u. 36 S. 8.

## Neuenburg.

## Bibliothèque de la ville.

**Catalogue** des livres qui composent la bibliothèque de Neuchâtel. Neuchâtel, 1833. XIV et 277 p. 8.

— — de la bibliothèque de Neuchâtel. Avec 2 suppléments. Neuchâtel, 1861, 1869, 1879. XXIV et 592 p., VII et 112 p., VIII et 730 p. 8.

— — alphabétique des auteurs et des ouvrages anonymes de la bibliothèque de Neuchâtel. Neuchâtel, 1861. 112 p. Gr. 8.

**Catalogue** de la bibliothèque de la Société des pasteurs et ministres neuchâtelois, dressé par ordre de matières. Neuchâtel, 1863. 236 p. 8. — Suite du catalogue. Neuchâtel, 1865. P. 237—264. 8.

## La Chaux-de-Fonds.

**Catalogue** de la bibliothèque du collège de la Chaux-de-Fonds. Chaux-de-Fonds, 1869. IV et 204 p. 8.

- Catalogue** de la bibliothèque de la Chaux-de-Fonds. Chaux-de-Fonds, 1885. XII et 653 p. Gr. 8.
- Règlement** du catalogue de la bibliothèque de la section Chaux-de-Fonds du club alpin suisse. Chaux-de-Fonds, 1890. 21 p.
- Société** militaire Chaux-de-Fonds. Catalogue de la bibliothèque. Chaux-de-Fonds, 1868. 1 feuille. 8.
- Catalogue** de la bibliothèque de la société d'émulation industrielle de la Chaux-de-Fonds. Chaux-de-Fonds, 1883. 12 p. 12.
- Catalogue** de la bibliothèque du collège au Locle.
- — de la bibliothèque du Musée de Fleurier. Fleurier, 1892. 60 p. 8.  
(En-tête: Règlement de la bibliothèque du Musée.)

### Schaffhausen.

#### Ministerialbibliothek Schaffhausen.

- Catalogus**, Nomina et supputatio librorum sub sancte memorie domno Sigefredo abbate ipsius adminiculo sive jussu seu permissu patratorem vel allatorum 1082—1096. Gr. 4.  
(Manuskript in Cod. 17, Bl. 906 b der Ministerialbibliothek, abgedruckt im Vorwort zum Katalog von 1877 und im «Katalog der Handschriften» (Separatabdruck). Sigfrid war Abt zu Allerheiligen in Schaffhausen, 1082 bis 1096.)
- — **Elenchus** librorum iuxta authorum nomina alphabetica serie descriptus, qui continentur in Publica Bibliotheca Scafusiensia ad S. Johannem (früherer Name der Ministerial-Bibliothek). Anno domini 1589 per Jo. Jacob Ruegerum, concinnatus. Schaffhausen, 1589. 99 S. Fol.  
(Manuskript in der Ministerial-Bibliothek.)
- — **Bibliotheca** ministerii sacri Scafusiensis. Schaffhausen, 1820. 144 S. 8.  
(Beilagen: 3 Supplemente, zusammen 23 S.)
- Katalog** der Ministerialbibliothek zu Schaffhausen. Schaffhausen, 1846. VIII u. 175 S. 8.  
(Mit 3 Supplementen, 1852 X u. 22 S., 1861 22 S. und 1867 102 S.)
- — der Ministerialbibliothek zu Schaffhausen. Schaffhausen, 1877. XIV u. 269. 8.  
(Statuten der Ministerialbibliothek von 1877. 5 S. 271—275.)
- — der Handschriften der Ministerialbibliothek zu Schaffhausen, im Auftrag eines W. E. W. Ministeriums verzeichnet von Dr. H. Boos. Schaffhausen, 1877. VIII u. 15 S. 8.  
(Separatabdruck aus dem Hauptkatalog der Ministerialbibliothek.)
- Supplement**, Erstes, zum Katalog der Ministerialbibliothek in Schaffhausen, 1877—1885. Schaffhausen, 1886. 47 S. 8.  
(Bei «Handschriften» befindet sich der gesammte handschriftliche Nachlass J. Georg Müller's mit 584 Nummern.)
- Katalog** der Büchersammlung einer Gesellschaft von Freunden in Schaffhausen. Schaffhausen, 1804. 123 S. 4.  
(In der Ministerialbibliothek bei J. G. Müller's Nachlass, Nr. 502. Mit 4 Fortsetzungen von 1805—1814, zusammen 54 S.)
- — **alter und neuer Bücher**, vorzüglich eine grosse Anzahl interessanter Werke mit illuminirten und schwarzen Kupfertafeln, über naturhistorische Gegenstände, auch Gemälde, Schmetterlinge etc., welche einen Theil der Sammlung des † med. Dr. J. Conr. Ammann bildeten. Schaffhausen, 1812. 90 S. Kl. 8.  
(In der Ministerialbibliothek bei J. G. Müller's Nachlass, Nr. 501.)

## Stadtbibliothek Schaffhausen.

**Catalogus** der Bürger-Bibliothek der Stadt Schaffhausen. Schaffhausen, 1824. IV u. 574 u. 3 Bl. «Druckfehler». 8.

(Die «Bürgerbibliothek» ist identisch mit der heutigen «Stadtbibliothek». Die Bibliothek Joh. v. Müller's ist von ihr angekauft, diejenige seines Bruders J. G. Müller ist ihr geschenkt worden. Mit Verzeichnissen der neuen Erwerbungen von 1837 bis zum neuen Katalog von 1845.)

**Verzeichnisse** neu angeschaffter, so wie auch fortgesetzter Werke der Stadt-Bibliothek (Schaffhausen) vom Juli 1835 bis zum Juli 1837. O. O. u. J., 8 S. 8. — Verzeichniss etc. vom Juli 1837 bis zum Juli 1839 nebst einem Anhang einiger derselben geschenkter Bücher. O. O. u. J., 8, 15 S. 8.

— — der medizinisch-chirurgisch-pharmazeutischen Lesebibliothek in Schaffhausen. Schaffhausen, 1825. Kl. 8.

(Diese Bibliothek ist im Jahre 1865 grösstentheils der Stadtbibliothek einverleibt worden. Siehe Beilage zum Supplement 14 (1865) des Katalogs der Stadtbibliothek.)

**Verzeichniss** von Inkunabeln aus den Jahren 1465—1499 der Bürger-Bibliothek der Stadt Schaffhausen (angefertigt von Maurer-Constant). Schaffhausen, 1840. XI u. 15 u. III S. 8.

**Catalogus** der Stadtbibliothek in Schaffhausen. Schaffhausen, 1845. VIII u. 758 S. und 3 unpag. Bl.: «Berichtigungen». 8.

(Mit 16 Supplementen (1847—1867), zusammen 187 S.)

**Katalog** der Stadtbibliothek in Schaffhausen. Schaffhausen, 1870. XV u. 466 S. 8.

**Supplement**, Erstes, zum Katalog der Stadtbibliothek von Schaffhausen, 1871—1875. Schaffhausen, 1876. 45 S. 8.

— — Zweites, zum Katalog der Stadtbibliothek von Schaffhausen, 1875—1881. Schaffhausen, 1882. 30 S.

— — Drittes, zum Katalog der Stadtbibliothek von Schaffhausen, 1881—1889. 36 S. 8.

**Katalog** der Bibliothek des Gewerbevereins von Schaffhausen. Schaffhausen, 1853. 12 S. 8.

(Diese Bibliothek ist der Stadtbibliothek übergeben worden.)

NB. Ein Katalog über den von der Stadtbibliothek bewahrten handschriftlichen Nachlass Johann von Müller's ist in Arbeit und wird nächstens vollendet sein.

## Schulen.

**Katalog** über die Jugendbibliothek an der Mädchenrealschule Schaffhausen. Schaffhausen, 1877. 24 S. 8.

(Mit Supplement 1885. S. 9.)

— — der Schülerbibliothek des Gymnasiums in Schaffhausen. Schaffhausen, 1880. 50 S. 8.

(Dazu 1 Supplement. Schaffhausen 1891. S. 11.)

— — der Lehrerbibliothek des Gymnasiums zu Schaffhausen. Schaffhausen, 1881. 75 S. 8.

— — der Jugendbibliothek der Knabenrealschule in Schaffhausen. Schaffhausen, 1887. 22 S. 8.

## Gesellschaften und Vereine.

## Naturhistorisches Museum.

**Katalog** der Bibliothek des Naturhistorischen Museums in Schaffhausen. Schaffhausen, 1862. 15 S. 8.



**Katalog** der Bibliothek des Naturhistorischen Museums in Schaffhausen. Schaffhausen, 1881. 62 S. 8.

• Schweizerische entomologische Gesellschaft.

**Katalog** der Bibliothek der schweizerischen entomologischen Gesellschaft. 1872, August. O. O. u. J., 11 S. 8.

— — der Bibliothek der schweizerischen entomologischen Gesellschaft Schaffhausen, 1882. 42 S. 8.

#### Offiziers-Verein.

**Katalog** der Bibliothek des Offiziers-Vereins von Schaffhausen. Schaffhausen, 1866. 73 S. mit Supplement. Kl. 8.  
(Dabei 1 Supplement.)

#### Lese-Vereine.

**Statuten** des Lesevereins in Schaffhausen und **Katalog** der Bücher desselben. Schaffhausen, 1883. 39 S. 8. Dazu 1. Supplement 1890. 16 S.

(Der Verein nennt sich jetzt der «Stahl'sche Leseverein». Gegenwärtig ist Bibliothekar Prof. Im-Hof.)

**Katalog** der Bibliothek des Lehrer-Lesevereins in Schaffhausen. Schaffhausen, 1889. 14 S. 8.

#### Evangelische Gesellschaft.

**Katalog** der Leihbibliothek der Evangelischen Gesellschaft in Schaffhausen. Schaffhausen, 1884. 101 S. Kl. 8.

**Supplement** zum Katalog der Leihbibliothek der Evangelischen Gesellschaft in Schaffhausen, 1884—1893. Schaffhausen, Ende 1892. 39 S. 8.

#### Gesellschaft Musis et Amicis.

**Verzeichniss** der Büchersammlung der Gesellschaft Musis et Amicis in Schaffhausen. Schaffhausen, 1844. VI u. 104 S. 8.

**Katalog** der Bibliothek von der Gesellschaft Musis et Amicis in Schaffhausen. Schaffhausen, 1887. 15 S. 8.

**Katalog** der Sammlungen des Historisch-antiquarischen Vereins in Schaffhausen. I. Abtheilung. Druckschriften und Manuskripte. Schaffhausen, 1887. 90 S. Gr. 8.

— — der Regierungsbibliothek zu Schaffhausen. Schaffhausen, 1881. 16 S. 8.

(1 Supplement ist in Arbeit.)

#### Private.

**Katalog**, Handschriftlicher, der an Helvetica sehr reichen Privatbibliothek des Herrn Alt-Ständerath Freuler.

#### Schwyz.

#### Schwyz.

**Katalog** der Bibliothek des Collegiums Maria-Hilf in Schwyz. Schwyz, 1874. V u. 414 S. 8.

— — der Regierungsrathsbibliothek Schwyz. Manuskript.

Ia

## Einsiedeln.

**Morel, Gall, P.**, Einsiedler-Handschriften der lateinischen Kirchenväter bis zum IX. Jahrh. 8.

(Sitzungsberichte der philosophisch-historischen Klasse der kaiserlichen Akademie der Wissenschaften. LIV. Bd., S. 156, 55; S. 243—261.)

**Verzeichniss** der Lesebibliothek der Lehr- und Erziehungsanstalt des Stiftes Einsiedeln. Einsiedeln, 1874. 8.

## Solothurn.

## Stadtbibliothek Solothurn.

**Katalog** der Stadtbibliothek in Solothurn. Solothurn, 1841. 1 Bl., 520 S. 8. — Nebst Supplement I. Solothurn, 1846. 76 S. 8.

— — der Stadtbibliothek von Solothurn. II. Supplement. Solothurn, 1857. IV u. 101 S. 8.

**Fiala, Friedrich**, Die Solothurner Schriftsteller von den ältesten Zeiten (10. saec.) bis zum Ende des 16. Jahrhunderts., eine Uebersicht der solothurnischen Litteraturgeschichte, mit Charakterisirung derselben in den drei Epochen der alten, mittleren und neuern Zeit. Manuskript in der Stadtbibliothek Solothurn.

(Siehe L. R. Schmidlin, Dr. Friedrich Xaver Odo Fiala, Bischof von Basel. Ein Lebensbild, III. Thl.: Die hinterlassenen Schriften Fiala's, S. 265. Solothurn, Vereinsdruckerei, 1890.)

— — **Kleine Biographien** (ca. 400) aller solothurnischen Schriftsteller oder solcher, die im Kanton Solothurn vom Anfang des 15. Jahrhunderts bis zum Jahre 1887 schriftstellerisch thätig gewesen sind, nebst dem Verzeichniss ihrer Druckschriften. Manuskript in der Stadtbibliothek Solothurn. 8.

(Siehe: L. R. Schmidlin, Dr. Friedrich Xaver Odo Fiala, Bischof von Basel. Ein Lebensbild, III. Theil: Die hinterlassenen Schriften des Bischofs Dr. F. Fiala, S. 265. Solothurn, Vereinsdruckerei, 1890.)

— — **Verzeichniss** der im 16.—18. Jahrhundert in Solothurn erschienenen Druckschriften, nebst Geschichte der Druckerei in Solothurn. Manuskript in der Stadtbibliothek Solothurn. 4.

(Siehe: L. R. Schmidlin, Dr. Friedrich Xaver Odo Fiala, Bischof von Basel. Ein Lebensbild, III. Theil: Die hinterlassenen Schriften des Bischofs Dr. F. Fiala, Seite 265. Solothurn, Vereinsdruckerei, 1890.)

## Litterarische Gesellschaft in Solothurn

(von 1866—1880 Museumsgesellschaft in Solothurn.)

**Bibliotheks-Katalog** der litterarischen Gesellschaft in Solothurn. Solothurn, 1838. 17 S. 8.

(Beilage: Bibliothekverordnung.)

**Katalog** der Bibliothek der Litterarischen Gesellschaft in Solothurn, bis Dezember 1892 (nebst einem geschichtlichen Vorwort von M. Gisi, Professor). Solothurn, 1893. 120 S. 8.

**Bibliotheks-Katalog** der Museumsgesellschaft in Solothurn. Aufgenommen im Herbst 1866. Solothurn, 1866. 64 S. 8.

**Katalog** der Neuanschaffungen in der Bibliothek der Museumsgesellschaft in Solothurn, seit dem Herbst 1866 bis zum Herbst 1872. Solothurn. 28 S. 8.

## Kantonsbibliothek

(seit 1883 mit den Bibliotheken der Kantonschule vereinigt).

- Katalog** der Studenten-Bibliothek der Kantonschule Solothurn (mit geschichtlichem Vorwort von P. Dietschi, Professor). Solothurn, 1863. 193 S. 8. — I. Supplement. Solothurn, 1871. 60 S. 8. — II. Supplement. Solothurn, 1877. IV u. 100 S. 8.
- — der Professoren-Bibliothek der Kantonschule in Solothurn (mit geschichtlichem Vorwort von P. Dietschi, Professor). Solothurn, 1867. 282 S. 8.
- Verzeichniss** der Incunabeln der Kantonsbibliothek Solothurn. Herausgegeben von Professor M. Gisi, Kantons-Bibliothekar. I. Hälfte (A—G); II. Hälfte (H—Z, nebst Nachtrag und Registern). Solothurn, 1886 u. 1887. 180 S. 8.  
(Bellage zu den Jahresberichten der Kantonschule.)
- Gisi, W.**, Verzeichniss der Incunabeln der Kantonsbibliothek Solothurn. (Solothurner Kalender 1887, 1888.)
- Katalog** der Bibliothek des Lehrerseminars Solothurn. Solothurn (1863). 56 S. 8.

## Tessin.

## Bellinzona.

- Catalogo** delle opere esistenti nella biblioteca del Liceo cantonale in Lugano. Bellinzona, 1882. VII e 482 p. 8.

## Lugano.

- Catalogue** de la Bibliothèque cantonale de Lugano. Suppléments.
- Catalogo** de la libreria patria (fondata in Lugano da Lavizzari nel 1861), compilato dal prof. G. Nizzola, Custode della medesima. febbrajo 1862. Lugano, s. a. 136 p. 8.

## Thurgau.

## Frauenfeld.

## Kantonsbibliothek.

- Katalog** der Thurgauischen Kantonsbibliothek in Frauenfeld, 1858. VI u. 96 S. 8.
- — der Thurgauischen Kantonsbibliothek in Frauenfeld. I., II., III. Supplement. Frauenfeld, 1864, 1867, 1870. 82, 49, 67 S. 8.
- — der Thurgauischen Kantonsbibliothek 1886. Frauenfeld, 1887. XLII und 824 S. 8. — I. Supplement 1887—1891. Frauenfeld, 1891; 1 Bl. «Inhalt» 174 S.; 1 Bl. «Uebersicht». 8.  
(Ausserdem erscheint im Amtsblatt ein jährliches Supplement.)
- Katalog** der Thurgauischen Seminar- und Lehrerbibliothek 1879. Frauenfeld, 1879. 77 S. 8.

## Kantonschule.

- Katalog** Alphabetischer, der Konventsbibliothek der Thurgauischen Kantonschule. Frauenfeld, 1880. IV und 83 S. 8.
- — der Schüler-Bibliothek der Thurgauischen Kantonschule. Frauenfeld, 1882. 19 S. 8.

## Unterwalden.

## Sarnen.

**Katalog** der Piusvereinsbibliothek in Sarnen. Sarnen, 1887. 22 S. 8.

## Engelberg.

**Catalogus** codicum manuscriptorum qui asservantur in bibliotheca monasterii o. s. B. Engelbergensis in helvetia edidit. P. Benedictus Gottwald (Freiburg Br.) 1891. XVI u. 327 S. Gr. 8.

## Uri.

## Altdorf.

**Katalog** über die Bibliothek des hochw. Priesterkapitels von Uri. Altdorf, 1872. 29 S. 8.

**Bücher-Verzeichniss** der Leihbibliothek des Piusvereins in Altdorf. Altdorf, 1887. 51 S. 8.

## Waadt.

## Lausanne.

## Akademie.

**Vicat**, Bêat-Philippe, **Catalogus** librorum qui in bibliotheca Academiae Lausannensis asservantur, studio Beati Ph. Vicat. Lausannae, 1764. 164 S. 8.

**Catalogue** de la bibliothèque de l'académie de Lausanne. Manuscrit. 1786. Fol.

(Wurde voriges Jahr von Bern an Waadt geschenkt.)

**Catalogus** librorum qui studiosorum Lausannensis Academiae Bibliothecae annumerantur **Catalogus** editus 1768. Lausanne, 1768. 4.  
(Manuscrit — à la bibliothèque des étudiants à Lausanne.)

**Chavannes**, Alex. Caesar, **Catalogus** librorum bibliothecae academicae Lausannensis, Studio Alex. Caes. Chavannes. Lausannae, 1792. XVI, 319 et 32 p. de tables. 8.

**Catalogus** librorum bibliothecae academicae Lausannensis Supplementum. Lausannae, 1800. 78 p. 8.

**Catalogue** des livres de la Bibliothèque des étudiants de Lausanne. Lausanne, 1803—1814. 3 vol. 4.

(Manuscrits, à la bibliothèque des étudiants: Lausanne.)

**Catalogus** librorum bibliothecae academicae Lausannensis Supplementum alterum. Lausannae, 1812. 59 et 5 p. de tables. 8.

**Catalogue** des livres de la bibliothèque de Messieurs les étudiants de l'Académie de Lausanne. Lausanne, 1814. VIII et 143 p. 8.

— — des livres de la bibliothèque de Messieurs les étudiants de l'Académie de Lausanne. Lausanne, 1828. VIII et 199 p. 8.

**Supplément** au Catalogue des livres de la Bibliothèque de Messieurs les étudiants de l'Académie de Lausanne. Lausanne, 1835. 8.

— — au catalogue des livres de la Bibliothèque de Messieurs les étudiants des l'Académie de Lausanne. Lausanne, 1843. 8.

**Vuilleumier, H., et Burnaud, P.,** Catalogue de la bibliothèque de Messieurs les étudiants de l'Académie de Lausanne, par H. Vuilleumier et P. Burnaud. Lausanne, 1866. VIII et 266 p. 8.

**Catalogue** de la bibliothèque de la faculté de théologie de l'Eglise évangélique libre du canton de Vaud. Lausanne, 1869. X et 128 p. 8.

#### Bibliothèque cantonale à Lausanne.

**Monnard, Ch.,** Catalogue de la bibliothèque cantonale. Troisième Supplément rédigé par Ch. Monnard. Lausanne, 1829. LXXXVIII et 822 p., et tables, III et 92 p. Ersatz: 3 p.

(L'introduction donne l'histoire de la bibliothèque.)

**Dumont, Ch., Phil.,** Catalogue de la bibliothèque cantonale. Quatrième Supplément. Lausanne, 1835. IV, 220 et 16 p. de tables. 8.

— — Appendice au quatrième supplément de la bibliothèque cantonale. 1838. IV, 403 et 38 p. de tables. 8.

**Wiener, Herm.,** Catalogue de la bibliothèque cantonale vaudoise. Lausanne, 1854—1856. 7 vol.: II 50; — V, 186; — IV, 177; — VII, 226; — II, 103; — III, 132; — 436 (tables). 8.

— — Catalogue de la bibliothèque cantonale vaudoise — 1er supplément. Lausanne, 1858. 84 p. 8.

— — Catalogue de la bibliothèque cantonale vaudoise — 2<sup>me</sup> supplément. Lausanne, 1864. 184 p. 8.

— — Catalogue de la Bibliothèque cantonale vaudoise — 3<sup>me</sup> supplément. Lausanne, 1868. 238. 8.

**Catalogue** de la Bibliothèque cantonale. II. Supplément, 1856—1886. Lausanne, 1887. 242 p. 8.

**Emery, Sig., et Wiener, Herm.,** Catalogue de la bibliothèque cantonale vaudoise. — Supplément, 1856—1886. — Lausanne, 1887. 458 p. 8.

#### Gesellschaften.

**Catalogue** de la bibliothèque de la Société de lecture de Lausanne, avec suppléments. Lausanne, 1871—1882.

(Je ne l'ai pas vu.)

— — de la bibliothèque de la Société vaudoise des sciences naturelles. Lausanne, 1878. 156 p. 8.

— — de la bibliothèque des régents. Lausanne, 1879. 80 p. 8.

**Supplément** au Catalogue de la bibliothèque des régents. Lausanne, 1884. 27 p. 8.

— — au Catalogue de la bibliothèque des régents. Lausanne, 1890. 22 p. 8.

**Catalogue** de la bibliothèque de la Société vaudoise des armes spéciales. Lausanne, 1886. 43 p. 8.

**de Montet, A.,** Catalogue des livres appartenant à la Société d'histoire de la Suisse romande. Lausanne, 1890. XII et 111 p. 8.

**Catalogue** des la bibliothèque du Cercle littéraire de Lausanne. Lausanne, 1891. III et 104. 8.

#### Oeffentliche Bibliotheken.

##### Lausanne.

**Catalogue** de la bibliothèque publique de Lausanne. Lausanne, 1781. 35 p. 8.

— — de la bibliothèque publique de Lausanne. Lausanne, 1788. 61 p. 8.

la

## Cossonay.

**Catalogue** de la bibliothèque communale de Cossonay. Lausanne, 1857. 45 p. 8.

Lussy, Lully et Villairs-sous-Yens.

**Catalogue** des livres de la bibliothèque paroissiale de Lussy, Lully et Villairs-sous-Yens. Genève, 1865. 14 p. 8.

## Montreux.

**Règlement** et catalogue de la bibliothèque publique de Montreux. Lausanne, 1837. 28 p. 8.

— — de la bibliothèque publique de Montreux, auquel est joint le second supplément au catalogue. Vevey, 1851. 11 p. 8.

**Supplément**, Premier, au catalogue de la bibliothèque publique de Montreux. s. d. 12 p. 8.  
(Autographié.)

## Morges.

**Catalogue**, Troisième, de la bibliothèque de Morges, dressé en janv. 1781. s. l. 64 p. 8.

**Supplément**, Sixième, au catalogue de la bibliothèque de Morges. 1801. s. l. (1802). 45 p. 8.

**Catalogue**, Quatrième, général de la bibliothèque de Morges. Lausanne, 1811. 150 p. 8.

**Supplément**, Premier, au quatrième catalogue de la bibliothèque de Morges. Lausanne. 1819. 16 p. 8.

— — provisoire au catalogue général de la bibliothèque de Morges. Lausanne, 1829. 8 p. 8.

**Catalogue**, Cinquième, général de la bibliothèque de Morges. Lausanne, 1852. XV et 193 p. 8.

## Moudon.

**Catalogue** de la bibliothèque publique de Moudon. Lausanne, 1827. VII et 59 p. 8.

**Supplément** au catalogue de la bibliothèque publique de Moudon. Lausanne, 1856. 12 p. 8.

**Catalogue** de la bibliothèque publique de Moudon. Lausanne, 1870. 37 p. 8.

## Rolle.

**Lechmann, J. J., et Ernst**, Catalogue de la bibliothèque publique de Rolle. Lausanne, 1845. XVIII et 360 p. 8.

## St-Croix.

**Catalogue** de la bibliothèque publique de St-Croix. Lausanne, 1851. XIX et 46 p. 8.

## Vevey.

**Supplément**, Ier, au Catalogue de la bibliothèque publique de Vevey. Vevey, 1810. 180 p. 8.

— — Premier, au second catalogue de la bibliothèque publique de Vevey. Vevey, 1850. 31 p. 8.

— — II<sup>me</sup>, au second catalogue de la bibliothèque publique de Vevey. Vevey, 1855. 40 p. 8.

— — Premier, au nouveau catalogue de la bibliothèque religieuse et populaire de Vevey. Vevey, 1857. 16 p. 8.

## Yverdon.

- Catalogue** de la bibliothèque publique d'Yverdon. Yverdon, 1831. X et 183 p. 8.
- Supplément** au catalogue de la bibliothèque publique d'Yverdon. Yverdon, 1844. 36 p. 8.
- Grandjean, Ch.**, Catalogue de la bibliothèque publique d'Yverdon. Lausanne, 1863. X et 109 p. 8.

## Wallis.

## Kantonsbibliothek.

- Katalog** der Kantonsbibliothek in Sitten. 1877. 191 S. 8.
- Katalog** der Sektion Monte Rosa des S. A. C. 187 S.
- — der Kollegiumsbibliothek Sitten. Autographic.
- — der Société Murithienne im neuen Collegium Sitten.

## Zug.

## Stadtbibliothek.

- Katalog** der Büchersammlung der Stadtgemeinde Zug. Zug, 1838. 28 S. 8.
- — der Stadtbibliothek von Zug. Herbst 1839. Zug, o. J. 56 S. 8.
- Sammt 1. und 2. Nachtrag. Zug, 1842—1846. 15 u. 24 S. 8.
- — der Stadtbibliothek von Zug. Zug, Sommer 1858. 166 S. 8. —
1. Nachtrag. 1867. 32 S. 8.
- — der Stadtbibliothek in Zug. Zug, 1876. 214 S. 8.
- — der Stadtbibliothek von Zug. (1.) Nachtrag. Zug, 1886, 55 S. 8.
- 2. Nachtrag. Zug, 1893. 33 S. u. 1 Bl. Inhaltsverzeichnis. 8.

## Zürich.

## Stadtbibliothek Zürich.

- Catalogus** Scriptorum Tigurinorum, qui in Bibliotheca Civica Tigurina desiderantur. Register derjenigen Züricher Scribenten, so in die Bürgerbibliothec in Zürich begehrt werden. o. O. [Tiguri, Zürich], 1678 und 1703. 16 u. 24 S. 8.
- — Librorum Bibliothecae Tigurinae. 6 tomi. Tiguri, Zürich, 1744, 1781, 1809. 144 u. 3432 S. 8.
- Verzeichniss** derjenigen Bücher, welche auf die Zürcherische Stadtbibliothek seit 1828 bis 1845 theils angeschafft, theils geschenkt worden sind. [8 Verzeichnisse.] Zürich, 1833—1846. XVI u. 768 S. 8.
- Katalog** der Stadtbibliothek in Zürich. 4 Bde. Zürich, 1864. VIII u. 952, 1006, 1056, 988 S. 8.
- Auszug** aus dem Catalogo der auf der Bürgerbibliothek zu Zürich sich befindenden Manuskripte, von Joh. Conr. Füsslin. Ohne Datum, XVIII. Jahrhundert. 86 S. Fol.
- Zuwachsverzeichnisse** 1888 u. ff.

## Lehranstalten.

- Catalogus** Bibliothecae Gymnasii Turicensis. Turici. 1829. VII [Statuten für die Gymnasialbibliothek] u. 143 S. 8.
- (Stadtbibliothek Zürich.)

- Katalog** der Bibliothek der Kantonal-Lehranstalten in Zürich. Bearbeitet von O. F. Fritzsche. Zürich, 1859. VIII u. 932 S. 8.
- — des Archivs und der Bibliothek der schweizerischen permanenten Schulausstellung in Zürich. Zürich, 1879. 105 S. 8.
- — der Schweizerischen Schulausstellung (Pestalozzianum). Zürich, 1880. 110 S. 8.
- Verzeichniss** der Bibliothek des Lehrerkapitels Zürich. 10 S.
- Katalog** der Kapitelsbibliothek Zürich vom 1. Mai 1874. 11 S. 8.
- — der Lehrerbibliothek des Kapitels Zürich 1890. Zürich, 1890, 8 S. 8.
- — des Kantonaltturnvereins Zürich. Zürich, 1893. 15 S. 8.

### Gesellschaften.

#### Juridische Gesellschaft.

- Verzeichniss** der Bücher der juristischen Bibliothek in Zürich. O. O. 1825. 4 u. 23 S. 8.
- — I. Supplement 1827. O. O. 16.
- — II. „ 1829. O. O. 16.
- Bücher-Verzeichniss** der juristischen Gesellschaft in Zürich. Zürich, 1840. 184 S. 8.
- Katalog** der juristischen Bibliothek in Zürich (von A. von Orelli). Zürich 1863. V u. 232 S. 8.

#### Militär.

- Bibliothek-Katalog** der mathematisch-militärischen Gesellschaft vom Jahre 1872. 38 S. Mit Supplement 1890. 18 S.  
(Die Bibliothek befindet sich in der Bibliothek des Polytechnikums.)
- Katalog** der Militärbibliothek des Kantons Zürich, ergänzt bis Ende 1892. Zürich, 1893. IX u. 100 S. 8.

#### Naturforschende Gesellschaft.

- Catalogus** Bibliothecae Societatis Physicae Turicensis. Cum Supl. 1—4. Turici, 1815—1841. XVI et 284 p. 8.  
(Die Bibliothek befindet sich in der Stadtbibliothek Zürich.)
- Katalog** der Bibliothek der naturforschenden Gesellschaft in Zürich. Zweite Auflage. Zürich, 1855. XII u. 183 S. 8.
- — Supplement. Zürich, 1867. 82 S. 8.
- — Dritte Auflage 1885. XXVII u. 438 S. 8.

#### Antiquarische Gesellschaft.

- Katalog** der Bibliothek der Antiquarischen Gesellschaft in Zürich. Zürich, 1855. IV u. 29 S. 8.

#### Gemeinnützige Gesellschaft.

- Katalog** des Schweizerischen Centralarchivs für Gemeinnützigkeit. Zürich, 1878. 88 S.
- — des schweizerischen Centralarchivs für Gemeinnützigkeit. Zürich, 1887. V u. 88 S. 8.
- Supplement**, Erstes, zum Katalog des Zentralarchivs. Zürich, 1888. 4 S. 8.  
(Schweiz. Zeitschrift für Gemeinnützigkeit. XXVII. Bd., S. 315—318.)



## Museums-Gesellschaft.

- Bibliothek** der Museums-gesellschaft in Zürich 1839. (Zürich), 1 unsp. Bl., II u. 60 S. 8.
- — Supplement Nr. 1. 1841. (Zürich). 40 S. 8.
- — 2. Ausgabe, 1845. (a. ù. d. T. Neue Ausgabe, 1844). (Zürich). II u. 153 S. 8. Mit Supplement I u. II. 1848 u. 1852. 68, 68 S.
- — Neue Ausgabe, 1857. (Zürich). 1 Bibliothekreglement, u. II u. 231 S. Mit Supplement 1861. 80 S. 8.
- Katalog** der Bibliothek der Museums-Gesellschaft in Zürich. 4. Ausgabe 1864. 8. I—IV u. 5—309 S. 1 Bl. Reglement. (Zürich).
- Katalog**, 5. Ausgabe. 1873. 1 Bl. Reglement. 218 S. 8.
- — 6. Ausgabe, August 1880. Zürich, 1880. 374 S. 8.
- — 7. Ausgabe. 2 Bde. Zürich, 1890. 266 u. 233 S. 8.

## Medicinish-chirurgische Gesellschaft.

- Katalog** der Bibliothek der medicinisch-chirurgischen Gesellschaft zu Zürich. 1796. 55 S. 8.
- — 1809, mit 3 Supplementen. 1811, 1822, 1828. 109, 31, 44, 35 S.
- — 1834, mit 2 Supplementen. 1841, 1847. I u. 207, 46, 28 S.
- — 1871, mit 1 Supplement. 1884. 344, 74 S. 8.
- Zuwachs** der Bibliothek der medicinisch-chirurgischen Bibliothek-Gesellschaft. 1884 ff.
- Schriften** über Bäder und Mineralwasser s. S. 7.
- Katalog** des Archives der ascetischen Gesellschaft des Kantons Zürich, 1885, gedruckt in Stäfa. Vorwort 1, Text 134 S. Gr. 8.
- — V., des Kartenvereins in Zürich. Zürich, 1891. VI u. 7—56 S. 8.
- Verzeichniss** der Bücher-Sammlung der g. u. v. Freymaurer-St. Johannes-Loge zur Bescheidenheit, am Aufgang zu Zürich. 1834. A. C. Nesor gedruckt. O. O. u. J. 80 S. 8.
- Anhang** zu dem Verzeichniss u. s. f. O. O. u. J. 28 S. 8.
- Selecta artis typographicae monumenta** s. Catalogus librorum s. XV<sup>o</sup> impressorum ad omnes doctrinas spectantium qui pro adjectis in margine pretiis, parataque pecunia, publica auctionis lege dividentur d. 18. Jun. a. c. et seqq. (Bibliotheca Heideggeriana). Turici Helv. 1810. 80 S. 8.
- Verzeichniss**, Vollständiges, der Bücher, welche sich in der Bibliothek des Vereins für Landwirthschaft und Gartenbau des Kantons Zürich gegenwärtig befinden. Januar 1868. Zürich, 1868. 35 S. 8.

## S. A. C. Sektion Uto.

- Bibliothek** der Sektion Uto. S. A. C. Zürich, 1881. 20 S. 8.
- — und Sammlungen der Sektion Uto. S. A. C. Zürich, 1889. 44 S. 8.
- Bibliothek-Katalog** der Künstler-Gesellschaft in Zürich 1893. Zürich, 1893. 47 S. 8.
- Katalog** der Bibliothek des Gewerbemuseums in Zürich 1888. Zürich, 1888. 85 S. 8.
- Bücher-Verzeichniss** der Leihbibliothek der Evangelischen Gesellschaft in Zürich 1878. Zürich, 1878. 185 S.
- (Beilage : Anhang 1877. 32 S.)

## K ü s s n a c h.

- Katalog** der Bibliothek des zürcherischen Lehrerseminars in Küsnach 1887. Zürich, 1887. I und 72 S. 8.  
 — — der Volksbibliothek Küsnacht 1892. Küsnacht 1892. 13 S. 8.

## W ä d e n s w e i l.

- Katalog** über Bibliothek, naturwissenschaftliche Sammlung und übrige allgemeine Lehrmittel der Sekundarschule Wädensweil. Wädensweil, 1875. 53 S. 8.

## W i n t e r t h u r.

## S t a d t b i b l i o t h e k.

- Katalog** der Bürger-Bibliothek in Winterthur und 1.—3. Aphan. Winterthur 1836—1852. IV [Inhalt] u. 252 u. (3 + 35 + 8) 46 S. 8.  
 — — der Bürgerbibliothek in Winterthur. Winterthur, 1855. IV [Inhalt] u. 184 S. 8.  
 — — der Stadtbibliothek in Winterthur. Winterthur, 1870. I und 364 S. 1. 8.  
 — — der Stadtbibliothek in Winterthur. I. Nachtrag. Winterthur, 1872. VIII und 175 S. 8. — II. Nachtrag oder III. Bd. Winterthur, 1878. XI und 637 S. 8.  
 — — der Stadtbibliothek in Winterthur. II. Nachtrag oder III. Bd. Winterthur, 1878. VIII u. 637 S. 8. — Nachtrag zur Unterhaltungsliteratur in deutscher, französischer, englischer und andern neuern Sprachen. Fach VIII und IX enthält die Erwerbungen von 1878—1885. Winterthur, 1885. 24 S. 8.  
**Elzevir-Ausgaben**, gesammelt von \*\*\* (E. Steiner). Winterthur, 1857. 32 S. 8.  
**Verzeichniss** einer Sammlung von Elzevir-Drucken in Winterthur. Winterthur, 1864. 56 S. 8.

## G e w e r b e m u s e u m.

- Katalog** der Bibliothek des Gewerbemuseums in Winterthur. 1875—1886. Winterthur, 1886. 66 S. 8.  
 — — der Bibliothek des Gewerbemuseums Winterthur. April 1890. Winterthur, 1890. IV und 116 S. 8.







- Bern, Sektion, des S. A. C., Katalog der Bibliothek 26.  
 — — Stadtbibliothek, Verzeichniss der gedruckten Bücher 23.  
 — — Stadtbibliothek, Supplement zum Katalog 23.  
 — — Typographia, Verzeichniss der Bücher 26.  
 — — Verzeichniss der Bibliothek der Studierenden 24 (4).  
 — — Verzeichniss d. Bücher d. Typogr. Societät 26.  
 — — Bibliothèque militaire, Catalogue 7.  
 — — Bernina, le groupe de la, 4.  
 Bezirkschul - Bibliothek Aarau, Katalog 19.  
 — — Muri, Katalog 21 (2).  
 Bibliografia agricola - forestale del cantone Ticino 5.  
 Bibliografia, Cantone Ticino 5.  
 — — del Monte Generoso 5.  
 — — storica ticinese 4.  
 Bibliographie historique de Fribourg 7.  
 — — der Hohen Kalkalpen 4.  
 — — pénale suisse 7.  
 — — pénitentiaire suisse 7.  
 — — der Schweiz 2 (2).  
 — — der Schweizergeschichte 7.  
 Bibliographische Notizen 11.  
 Bibliothecae Bernensis librorum typis editorum Catalogus 23.  
 Bibliotheca civicae Bernensis 13.  
 — — Helvetica 1.  
 — — Sangallensis 13.  
 — — selectissima 1.  
 — — Scriptorum Historiae Naturali 6.  
 Bibliothek der deutschen Lehrer Murten, Katalog 29.  
 — — St. Gallen, Geschichte 14.  
 — — öffentl., der Universität Basel 15.  
 — — Leseverein Altshofen u. Reiden 41.  
 — — der Museumsgesellschaft Zürich 52 (8).  
 — — Schweizerische 1.  
 — — der Schweizergeschichte 1 (5).  
 — — des schweiz. Alpen-Clubs 18.  
 — — schweiz. Gymnasiallehrer 18.  
 — — der Sektion Uto, Zürich 52 (2).  
 — — der Studierenden, Bern, Verzeichniss 24 (4).  
 — — der Schweiz, Verzeichniss 16.  
 Bibliothek-Katalog der Künstler-Gesellschaft Zürich 52.  
 — — der mathematisch - militärischen Gesellschaft Zürich 51.  
 — — der Muster- und Modellsammlung Bern 26.  
 — — literarische Gesellschaft Solothurn 45.  
 — — Museumsgesellschaft Solothurn 45.  
 Bibliothèque cantonale, Fribourg 14.  
 — — Fribourg, Catalogue 28.  
 — — circulante, Genève, Catalogue 32 (7).  
 — — du Collège, Porrentruy 14.  
 — — du Grand-Saconnex, Genève, Catalogue 34.  
 — — historique, Suisse 13.  
 — — militaire fédérale, Catalogue 17.  
 — — nationale, création 15.  
 — — populaire Genève, Catalogue 33 (5).  
 — — St-Gervais, Catalogue 33 (3).  
 — — Neuveville, Catalogue 27.  
 Bibliothèque publique Genève, Catalogue 31, 32 (5).  
 — — Comptes-rendu 31 (3), 32 (12).  
 — — Règlement 31 (4).  
 — — de St-Gall, histoire 14.  
 — — d. l. Soc. économique Fribourg 14.  
 — — de la Suisse 15.  
 Biel, Katalog der Stadtbibliothek 26 (3).  
 — — Bürgerbibliothek, Katalog 26.  
 Binet-Hentsch, Bernina 4.  
 Biographie, Bündnerische 11.  
 Biographien zur Kulturgeschichte der Schweiz 11.  
 Biographische Litteratur, Kt. Bern 5.  
 Blumer - Heer, J. und Heer, O., Kanton Glarus 3.  
 Bodmer, Summarien der Schweizer Geschichte 6.  
 Bolletino bibliografico 11.  
 Botanische Anstalt Basel, Katalog 23.  
 Botschaft des Bundesrathes betreffend Gründung einer Nationalbibliothek 15.  
 Bourguet, Mr. 13.  
 Brandstetter, J. L., Repertorium, Aufsätze geschichtlichen Inhalts 9.  
 Brandstetter, J. L., und Bucher, J., Litteratur der fünf Orte 4.  
 Briefe in die Heimath 2.  
 Bronner, Fr. H., Kanton Aargau 8.  
 Brugg, Katalog der Stadtbibliothek 20 (2), 21 (2).  
 Bucher, J. und Brandstetter, J. L., Litteratur der fünf Orte 4.  
 Bücherschau, Anzeiger für Alterthumskunde 12.  
 Bücherverzeichniss, 14. Jahrhundert 12.  
 — — der Aargauisch-medicinischen Bibliothek 20 (3).  
 — — der Bibliothek von M. A. Herzog in Münster 41.  
 — — Bibliothek Kaufleute, Luzern 41.  
 — — der deutschen Bibliothek Genf 37.  
 — — d. Kantonsbibliothek Luzern 40 (15).  
 — — der Leihbibliothek der Evangel. Gesellschaft Zürich 52.  
 — — der Leihbibliothek des Piusvereins Altdorf 47.  
 — — der Lese-Bibliothek Luzern 39 (4).  
 — — d. literar. Gesellschaft St. Gallen 30.  
 — — der Prediger-Bibliothek Bern 24 (7).  
 — — Rosenkranz-Bibliothek Luzern 41.  
 — — Schulmeisterbibliothek Bern 26.  
 — — Stadtbibliothek Zofingen 21 (2), 22 (5).  
 — — des Vincentiusvereins Luzern 41.  
 Büchi, Jos., Thurgauische Litteratur 5.  
 Bühler, G., Programm - Beilagen der Mittelschulen 9.  
 Bündner Oberland 4.  
 Bulle, Catalogue de la Bibliothèque des instituteurs 29.  
 Bulletin bibliogr. pénitentiaire Suisse 7.  
 — — litterarisches, der Schweiz 13.  
 Burckhardt, L. G., Kanton Basel 3.  
 Burgdorf, Katalog der Stadtbibliothek 27 (5).  
 Bürger-Bibliothek Biel, Katalog 26.  
 Bürger-Bibliothek St. Gallen 29 (7).  
 — — Luzern, Katalog 40.  
 — — Luzern an den Bundesrath 16.  
 — — Schaffhausen, Catalogus 43 (2).  
 — — Winterthur 14 (2).  
 Businger, Alois, Kanton Unterwalden 3.

## C.

Calmet, Aug., *Diarium Helveticum* 1.

Carouge, Catalogue de la Bibliothèque 33.

Cartier, Alf. 34.

Catalogo della biblioteca d. Liceo Lugano 46.

— della libreria patria, Lugano 46.

Catalogue de la Bibliothèque de l'académie Lausanne 47.

— de Bellevue, Genève 34.

— cantonale, Fribourg 28.

— Lugano 46.

— de Carouge 33.

— catholique à Fribourg 28.

— de Céligny-Genève 34.

— du Cercle littéraire, Lausanne 48.

— de la Chaux-de-Fonds 42.

— de Chêne-Bourg 33.

— circulante, Genève 32 (7).

— du clergé du diocèse de Lausanne et de Genève à Fribourg 28.

— collège, Locle 42.

— du collège, Genève 33.

— des collections de l'École d'art, Genève 33.

— de la Bibliothèque, collège, Chaux-de-Fonds 41.

— Cossonay 49.

— des Eaux-Vives 33 (3).

— d'édification, Genève 37 (2).

— de l'Eglise évangélique libre, Vaud 48.

— d'étudiants de l'école cantonale à Fribourg 29.

— d'étudiants, Lausanne 47 (5), 48.

— de la Faculté des lettres, Genève 33.

— de Théologie, Genève 33 (2).

— des instituteurs, Bulle 29.

— Estavayer 29.

— Fribourg 29.

— français, Morat 29.

— Romont 29.

— de Lucy, Lully et Villairs-sous-Yens 49.

— de St-Michel, Fribourg 28 (2).

— militaire, Berne 17.

— des missions, Genève 37.

— de Morges 49 (5).

— Musée de Fleurier 42.

— du Musée des arts décoratifs, Genève 33.

— de Neuchâtel 41 (3).

— du pensionnat des Jésuites à Fribourg 28.

— du Petit-Saconnex 33 (2).

— du Plainpalais 33.

— populaire, Genève 33 (5).

— St-Gervais 33 (3).

— Neuveville 27.

— des publications périodiques médicales, Bibliothèque publique, Genève 37.

— de la Bibliothèque publique de St-Croix 49.

— Genève 31, 32 (5).

— Lausanne 48 (2).

— de Montreux 49 (3).

— de Moudon 49 (3).

— de Vevey 49 (4).

— Yverdon 50 (3).

— des régents, Lausanne 48 (3).

Catalogue religieuse, Genève 37.

— de Satigny, Genève 34 (2).

— du Semeur, Genève 37 (2).

— de la Société d'agriculture, Fribourg 29.

— des amis de l'instruction, Genève 36 (2).

— économique de Fribourg 28 (3).

— d'émulation industrielle, Chaux-de-Fonds 42.

— de la Société genevoise d'utilité publique 36 (5).

— de la Bibliothèque de la Société de lecture, Lausanne 48.

— médicale, Genève 36 (5).

— militaire, Chaux-de-Fonds 42.

— des pasteurs, Neuchâtel 41.

— pédagogique, Genève 37.

— suisse de numismatique 37.

— vaudoise des armes spéciales 48.

— vaudoise des sciences naturelles 48.

— de l'Union chrétien., Genève 37 (3).

— de Vandœuvre, Genève 34.

— des livres d'agriculture de la classe d'agriculture, Genève 37.

— de la classe des beaux-arts, Genève 35 (4).

— de la Société des arts, Genève 35 (9), 36.

— d'histoire, Genève 34 (3).

— de lecture, Genève 34 (5), 35 (6).

— littéraire, Genève 36 (2).

— militaire, Genève 36 (2).

— du Magasin des Arts 6.

— du Magasin Meyer, Lucerne 6.

— Trachsler, Zurich 6.

— of scientific papers 7.

Catalogue Bibliothecae alumnorum extermorum collegii S. Michaelis 28.

— Bibliothecae Civica Tigurina 50 (2).

— Bibliothecae Gymnasii Turicensis 50.

— Bibliothecae monasterii, Engelberg 47.

— ministerii Scafusiensis 42.

— Bibliothecae Societatis Physicae Turicensis 51.

— der Bücher der Morallichen Gesellschaft, Toggenburg 31 (2).

— der Stadt-Bibliothek Chur 38.

— Bürger-Bibliothek St. Gallen 29 (7).

— Schaffhausen 43 (2).

— codicum Bernensium 23.

— manuscriptorum bibliothecae Bernensis 23.

— librorum, Bibliotheca Academicae Lausannensis 47 (5).

— Bibliothecae Aroviensis 18 (3).

— qui continetur in Publica Bibliotheca Scafusiana 42.

— quibus Bibliotheca studiosorum Bernensium 23 (2).

— societ. oecon. Bernensis 25.

— sub sancte memorie domno Sigefredo 42.

— der Vadianischen Bibliothek St. Gallen 29 (2).

Céligny-Genève, Catalogue de la Bibliothèque 34.

Centralblatt, Litterar., für die Schweiz 12 (2).

Chaux-de-Fonds, Catalogue de la Bibliothèque 42.

- Chaux-de-Fonds, Catalogue de la Bibliothèque du collège 41.  
 — — de la Société d'émulation industrielle 42.  
 — — Section du C. A. S., Catalogue de la Bibliothèque 42.  
 Chavannes, A. C., Catalogus Bibliothecae academicæ Lausannensis 47.  
 Cbène-Bourg, Catalogue de la Bibliothèque 33.  
 Christ, H., Unterwaldner Alpen 4.  
 Chur, Stadt-Bibliothek, Catalogus 38.  
 Claparède, Alex. 36.  
 Coaz, J., Bündner Oberland 4.  
 Codex Ms., Stiftsbibliothek St. Gallen 30 (6).  
 Coolidge, W. A. B., Swiss travel, Swiss guide books 9.  
 Combe, Ed., Index des 25 années de l'Echo des Alpes 10.  
 Compte-rendu, Bibliothèque publique, Genève 31 (3), 32 (12).  
 Cossonay, Catalogue d. l. Bibliothèque 49.  
 Coxe, W., Travels in Switzerland 6.  
 Croix, St., Catalogue de la Bibliothèque publique 49.  
 Curiosités, Bibliothèque publique, Genève 32 (2).

## D.

- Dändliker, K., Heimatkunde Kt. Zürich 5.  
 Dändliker, K., Historische Litteratur der Neuzeit 8.  
 Däniker, Heinr. 39.  
 Dagnet, Al., Etudes biographiques 10.  
 — — Bibliothèque de la Société économique de Fribourg 27.  
 — — Principaux écrivains d. l. Suisse 10.  
 Diarium Helveticum 1.  
 Dictionnaire biographique 10.  
 — — des écrivains du jour 11.  
 Dissertatio de usu historiae Helveticae 6.  
 Dollfuss-Ausset, Etude des glaciers 7.  
 Dufour, Th. 34.  
 Dufour, Th., Notice bibliographique sur le catéchisme de Calvin 11.  
 Dumont, Ch., Catalogue de la Bibliothèque cantonale, Lausanne 48 (2).

## E.

- Eaux-Vives, Catalogue de la Bibliothèque 33 (3).  
 Ebel, J. G., Anleitung die Schweiz zu besuchen 6.  
 Eclaircissement sur le cocotier 13.  
 Ecrivains principaux de la Suisse 10.  
 Edizioni manzoniane fatte nel Ticino 11.  
 Edizioni ticinesi, scritti di M. Gioja 11.  
 Eidgen. Bibliothek, Bern, Katalog 17 (14).  
 Eingabe der litterarischen Gesellschaft betreffend Landesbibliothek 15.  
 — — betreffend Sammlung von Drucksachen für Landesbibliothek 15.  
 Einsiedler-Handschriften 45.  
 Einsiedeln, Kloster-Bibliothek 14.  
 — — Verzeichniss der Lesebibliothek 45.  
 Elzevir-Ausgaben, Stadtbibliothek Winterthur 63 (2).  
 Emery, Sig. et Wiener, H., Catalogue de la Bibliothèque cantonale vaudoise 48.

- Engel, Bibliothecaire, Berne 13.  
 Engel, Sam., Bibliotheca selectissima 1.  
 Engelberg, Catalogus, Bibliotheca monasterii 47.  
 Enquête betr. Gründung einer Nationalbibliothek 15.  
 Entomologische Gesellschaft, Schweizerische, Katalog der Bibliothek 44 (2).  
 Erlich, v., Katalog der Bibliothek im Schloss Spiez 27.  
 Escher, H. und Hottinger, J., Archiv für Schweizerische Geschichte 12.  
 Estavayer, Catalogue de la Bibliothèque des instituteurs 29.  
 Etrennes nationales 10.  
 Etudes biographiques 10.  
 Etude des glaciers 7.  
 Extrait du Catalogue, Bibliothèque publique, Genève 32.

## F.

- Fach-Katalog der aargauischen Kantonsbibliothek 19.  
 Faculté des lettres Genève, Catalogue de la Bibliothèque 33.  
 — — de théologie Genève, Catalogue de la Bibliothèque 33 (2).  
 Fisch, J., Dissertatio de usu historiae Helveticae 6.  
 Fellenberg, E., v., Itinerarium des S. A. C. 4 (2).  
 Fiala, F. R., Biographien aller Solothurner Schriftsteller 45.  
 Fiala, Fr., Historische u. antiquarische Litteratur der Schweiz 7.  
 — — Solothurner Schriftsteller 45.  
 — — Verzeichniss der Druckschriften, Solothurn 45.  
 Flaigg, R., Zwingli-Litteratur 10.  
 Fleurier, Catalogue de la Bibliothèque du Musée 42.  
 Fleury, M., Anciens manuscrits 12.  
 Flugli, A., Ladinische Litteratur 3.  
 Frage der schweizerischen Nationalbibliothek 16 (2).  
 Francke, A., Alpine Litteratur 4.  
 Franscini, Stefano 11 (2).  
 — — Kanton Tessin 3.  
 Fraubrunnen, Amt, Verzeichniss der Bücher der Lesebibliothek 27.  
 Freiburg, Kanton, historisch, geographisch, statistisch 3.  
 — — Katalog der Bibliothek der reformirten Pfarrei 29.  
 Freuler 44.  
 Fribourg, Bibliothèque cantonale 14.  
 — — Société économique 14, 27 (2), 28.  
 — — Catalogue de la Bibliothèque cantonale 28.  
 — — catholique 28.  
 — — du clergé du diocèse de Lausanne et de Genève 28.  
 — — de l'école cantonale 29.  
 — — des instituteurs 29.  
 — — de St-Michel 28 (2).  
 — — de la Société d'agriculture 29.  
 — — économique 28 (3).  
 — — Pensionnat des Jésuites, Catalogue de la Bibliothèque 28.  
 Frikart, J. J. 21.  
 Furrer, Joh. 39.

## G.

- St. Gallen, Bibliothek des Kunstvereins, Katalog 30.  
 St. Gallen, Bürger-Bibliothek 29 (7).  
 — — Catalogue der Vadianischen Bibliothek 29 (2).  
 — — Geschichte der Bibliothek 14.  
 — — Handschr. d. Stiftsbibliothek 30.  
 — — Katalog der Bibliothek des Kaufmännischen Direktoriums 30.  
 — — Katalog der Museumsbibliothek 30 (2).  
 — — Litterarische Gesellschaft, Bücherverzeichnis 30.  
 — — Manuskripten-Katalog 30.  
 — — Ostschweizerische kommerzielle Gesellschaft, Katalog 30.  
 — — Stiftsbibliothek, Codex Ms. 30 (6).  
 — — Vadianische Bibliothek 14.  
 — — Verzeichniss der Incunabeln der Stiftsbibliothek 30.  
 — — kathol. Kantonalbibliothek 30.  
 — — Schobinger'schen Bibliothek 30).  
 St. Gallische Kantonschulbibliothek, Katalog 30 (5).  
 St-Gall, Histoire de la Bibliothèque 14.  
 Gaullieur, E. H. 10.  
 — — Histoire de la Suisse 15.  
 — — Histoire de la Bibliothèque publique. Genève 31.  
 Geiser, K., Gründung einer Nationalbibliothek 15.  
 Gemeindebibliothek Trogen, Katalog 22.  
 Gemeinnützige Gesellschaft, schweizerische Druckchriften 18.  
 Gemeinnützigkeit, Centralarchiv für, Katalog 51 (3).  
 General-Katalog der Lesegesellschaft Bern 24 (2), 25 (1).  
 Genève, Bibliothèque circulante, Catalogue 32 (7).  
 — — des missions, Catalogue 37.  
 — — populaire, Catalogue 33 (5).  
 — — religieuse, Catalogue 37.  
 — — du Semeur, Catalogue 37 (2).  
 — — Catalogue de la Bibliothèque de la Société des amis de l'instruction 36 (2).  
 — — du Collège 33.  
 — — d'édification 37 (2).  
 — — de la Faculté des lettres 33.  
 — — de la Faculté de théologie 33 (2).  
 — — du Musée des Arts décoratifs 53.  
 — — publique 31, 32 (5).  
 — — de la Société médicale 36 (3).  
 — — de la Société pédagogique 37.  
 — — l'Union chrétienne 37 (3).  
 — — des collections de l'Ecole d'art 33.  
 — — des livres de la Société des arts 35 (9), 36.  
 — — d'histoire 34 (3).  
 — — de lecture 34 (5), 35 (6).  
 — — militaire 36 (2).  
 — — Compte-rendu de la Bibliothèque publique 31 (3), 32 (12).  
 — — Ordonnance, police de la Bibliothèque publique 31.  
 — — Règlement de la Bibliothèque publique 31 (4).  
 — — pour la Direction de la Bibliothèque 31 (2).

- Genf, Deutsche Bibliothek, Bücherverzeichnis 37.  
 Gerbert, Martin, Iter Alemanicum, aced. italicum et gallicum 1.  
 Gercken, P. W., Reisen durch Schwaben, Bayern etc 13.  
 St-Gervais, Bibliothèque populaire, Catalogue 33 (3).  
 Geschichte der Mathematik und Naturwissenschaft 9.  
 — — physischen Geographie 7.  
 — — von Stadt und Kanton Zürich 8.  
 — — Landschaft Zürich 4.  
 — — der Vermessungen, Schweiz 11.  
 — — schweizerischen Volksschule 9.  
 Geschichtsforschende Gesellschaft, Katalog der Bibliothek 18 (2).  
 Geschichtschreibung, Rhätische 4.  
 Gioja, Melchiorre 11.  
 Giornalismo del Cantone Ticino 5.  
 Gisi, W., Verzeichniss der Incunabeln der Kantonsbibliothek Solothurn 46.  
 Glarus, Kanton 3.  
 Glarus, Landesbibliothek, Katalog 37, 38 (6).  
 Glarner Lehrerverein, Katalog der Bibliothek 38.  
 Glutz-Hartmann, E., Stadtbibliothek Solothurn 14.  
 Gotthardbahn-Litteratur 4.  
 Graf, J. H., Geschichte der Mathematik 9.  
 Graf, J. H., Notizen zur Geschichte der Mathematik 9.  
 Grand-Carteret, Publications, IV. centenaire de Morat 10.  
 Grandjean, Ch., Catalogue de la Bibliothèque publique d'Yverdon 50.  
 Grand-Saconnex, Genève, Catalogue de la Bibliothèque 34.  
 Graubünden, Geschichtsforschende Gesellschaft, Katalog 39.  
 — — Kanton 3.  
 — — Katalog der Kantonsbibliothek 38 (3).  
 — — Bibliothek der Kantonschule 38 (3).  
 — — Verzeichniss der Bücher des Sanitätsrates 39.  
 Gründung der schweizerischen Landesbibliothek 16.  
 Gruner, J. R., Verzeichniss der Manuskripte 23.  
 Gubernatis, A. de, Dictionnaire des écrivains du jour 11.  
 Guillaume, L., Bibliographie pénale suisse 7.  
 — — Bibliographie pénitentiaire 7.  
 — — Bulletin bibliographique pénitentiaire 7.  
 Gymnasium Bern, Katalog der Bibliothek 26.

## H.

- Haassenstein und Vogler, Zeitungs-Katalog 12.  
 Hänel, G., Catalogi librorum Manuscriptorum 2.  
 — — Manuskriptenkatalog St. Gallen 30.  
 Hafner, A., Bürgerbibliothek Winterthur, Geschichte 14 (2).  
 — — Stadtbibliothek Winterthur 15.  
 Hagen, H. 23.



- Hagen, v. d. Fr., Briefe in die Heimath 2.  
Hagnauer, G. 3.  
Haller, Albr., Verzeichniss s. Werke 8.  
— G. E., Bibliothek der Schweizer-  
geschichte 1 (3).  
— v., Bücher betreffend Reforma-  
tionsgeschichte 7.  
— Catalogue des auteurs qui ont écrit  
sur l'histoire naturelle de la Suisse 6.  
— Conseils, Bibliothèque historique 13.  
— Verzeichniss aller Schriften 1.  
— Verzeichniss der Werke, schweiz,  
Geschichte 6.  
— Th., Specimen Bibliothecae his-  
toriae 10.  
Halm, Karl, Handschriften lateinischer  
Kirchenväter 2.  
Hammann, H. 35.  
Handschriftenkataloge, Verzeichniss 16.  
Hanhart, Basels Bildungsanstalten etc. 2.  
Hardmeyer-Jenni u. Schönenberger, E.,  
Die Jugendbibliotheken 15.  
Hattemer, H., Sprachschätze St. Gallen 12.  
Hauntinger, Zusätze zur Bibliothek der  
Schweizergeschichte 1.  
Heer, O. und Blumer-Heer, J., Kanton  
Glarus 3.  
Heim, A., Itinerarium, schweizerischer  
Alpenklub 4.  
Heimathkunde, Kanton Zürich 5.  
Heltz, E., Oeffentliche Bibliotheken,  
Schweiz 14.  
Helvetia 11.  
Herisau, Katalog d. Kasinobibliothek 22.  
Herzog, Heinrich 19.  
— M. A., Bibliothek in Münster 41.  
Hidber, B., Historische Litteratur d. Mittel-  
alters 8.  
Histoire de la Bibliothèque de St-Gall 14.  
Historiae Helveticae naturalis Prolego-  
mena 5.  
Historiographie, schweizerische, bis auf  
J. v. Müller 7.  
Historisch - antiquarische Gesellschaft,  
Chur, Jahresbericht 8 (2).  
Historische- und antiquarische Litteratur  
der Schweiz 7.  
— Gesellschaft Aargau, Katalog der  
Bibliothek 20 (3).  
— Litteratur der Neuzeit 8 (2), 9.  
— der Schweiz 9.  
— des Mittelalters 8, 9.  
Historischer Verein des Kantons Bern,  
Katalog der Bibliothek 25 (2).  
Hochschulbibliothek, bernische, Katalog 23.  
Hofwyl, Katalog des Seminars 27.  
Holzhalb, J. J., Supplement zum  
schweizerischen Lexikon 10.  
Hottinger, J. J., Schweizer. Historio-  
graphie 7.  
— u. Escher, H., Archiv für schweiz.  
Geschichte 12.  
Hunziker, O., Geschichte der schweizer.  
Volksschule 9.  
Hurter, F., Littérature historique 7.  
Huth, Verzeichniss der Einzelarbeiten  
in Naturwissenschaften 9.

## J.

- Jahresbericht, historisch-antiquarische Ge-  
sellschaft Chur 8 (2).

la

- Jahresbericht, naturforschende Gesell-  
schaft (Graubündens) 8.  
Iconographie neuchâteloise 8.  
Idea Bibliothecae Helveticae 13.  
Imhof, Ed., Itinerarium für die Albula-  
gruppe 5.  
Imhof, Ed., Itinerarium des S. A. C. 5.  
Im Thurn, Ed., Kanton Schaffhausen 3.  
Industrie- und Gewerbemuseum St. Gallen,  
Katalog 30.  
Informatorium bibliothecarii Carthu-  
siensis 23.  
Intelligenzblatt für Litteratur u. Kunst 12.  
— Neue Kupferstiche 6.  
Itinerarium des S. A. C. 4 (2), 5 (2).  
Jugendbibliotheken 15.

## K.

- Kantonsbibliothek, aargauische, Katalog  
14, 18 (3), 19 (8).  
Kantonsbibliothek Basel - Landschaft,  
Katalog 22.  
— Graubünden, Katalog 38 (3).  
— Luzern, BÜcherverzeichniss 40 (15).  
— Thurgauische, Katalog 46 (3).  
Kantonschulbibliothek, aargauische, Ka-  
talog 18, 19 (5).  
— St. Gallen, Katalog 30 (5).  
Kantonschule Pruntrut, Katalog 27.  
Kartenwerke, eidgenössische, Katalog 17.  
Kasino - Bibliothek Aarau, Katalog 19.  
— Herisau, Katalog 22.  
Katalog der aargauischen Kantonschul-  
bibliothek 18, 19 (5).  
— aargauischen Obergerichts-Biblio-  
thek 20.  
— des Archivs der ascetischen Gesell-  
schaft Zürich 52.  
— der bern. Hochschulbibliothek 23.  
— Bezirksschulbibliothek Aarau 19.  
— Muri 21 (2).  
— Bibliothek der Antiquarischen Ge-  
sellschaft Zürich 51.  
— des Collegiums Maria - Hilf  
Schwyz 44.  
— der deutschen Lehrer Murten 29.  
— von Hrn. Freuler, Schaffhausen 44.  
— der Geschichtsforschenden Ge-  
sellschaft 18 (2).  
— des Gewerbemuseums Winterthur  
53 (2).  
— Gewerbemuseums Zürich 52.  
— Gewerbevereins Schaffhausen 43.  
— glarnerischen Lehrervereins 38.  
— Gymnasiums Bern 26.  
— der Histor. Gesellschaft Aargau  
20 (3).  
— des Industrie- und Gewerbe-  
museums St. Gallen 30.  
— von J. Rud. Meyer 6.  
— der jungen Kaufleute Luzern 41 (2).  
— Kantonal. Lehranstalten Zürich 51.  
— Kantonschule Chur 38 (3).  
— eidgen. Kartenwerke 17.  
— des Kaufmännischen Direk-  
toriums St. Gallen 30.  
— Bibliothek des Kunstvereins  
St. Gallen 30.  
— der Lehrer, Ober- und Neutoggen-  
burg 31.  
— Lehrer, Tafers 29.

- Katalog des Lehrer-Lesevereins, Schaffhausen 44.**  
 — — Lehrerseminars Solothurn 46.  
 — — Lehrerinnenseminars Aarau 20.  
 — — der litterarischen Gesellschaft Solothurn 45 (2).  
 — — medizinisch-chirurgischen Gesellschaft 52 (5).  
 — — Museums-gesellschaft Solothurn 45 (2).  
 — — — Zürich 52 (8).  
 — — Ges. Musis et Amicis Schaffhausen 14 (2).  
 — — Naturforsch. Gesellschaft Zürich 51 (3).  
 — — des Naturhistor. Museums Schaffhausen 43, 44.  
 — — Offiziersvereins Basel 23.  
 — — — Schaffhausen 44.  
 — — der ostschweizerischen kommerziellen Gesellschaft St. Gallen 30.  
 — — des Priesterkapitels Uri 47.  
 — — der reformirten Pfarrei Freiburg 29.  
 — — Schweiz. entomolog. Gesellschaft 14 (2).  
 — — schweiz. permanenten Schulausstellung 51 (2).  
 — — Sekundar-Schule Wädenswil 53.  
 — — Sektion Basel des S. A. C. 23.  
 — — — Bern des S. A. C. 26.  
 — — — Tâdi des S. A. C. 38.  
 — — des Seminars Küssnacht 53.  
 — — der botanischen Anstalt Basel 23.  
 — Bücher der Kantonsbibliothek Basel-Landschaft 22.  
 — Büchersammlung einer Gesellschaft von Freunden, Schaffhausen 42.  
 — — der Stadtgemeinde Zug 50.  
 — — Vereins der V Orte, Luzern 41.  
 — Bürgerbibliothek Luzern 40.  
 — — Winterthur 53 (2).  
 — eidg. Bibliothek Bern 17 (14).  
 — Militärbibliothek 17.  
 — Flugschriftensammlung des historischen Vereins Bern 25.  
 — Gemeindebibliothek Trogen 22.  
 — Geschichtsforschenden Gesellschaft Graubünden 39.  
 — Jugendbibliothek Schaffhausen 43 (2).  
 — juristischen Bibliothek Zürich 51.  
 — aargauischen Kantonsbibliothek 18 (3), 19 (8).  
 — des Kantonaltunvereins Zürich 51.  
 — Kantonsbibliothek Graubünden 38 (3).  
 — — Sitten 50.  
 — Kantonsschule Pruntrut 27.  
 — Kapitelsbibliothek Zürich 51.  
 — Kartenvereins Zürich 52.  
 — Kasino-Bibliothek Aarau 19.  
 — — Herisau 22.  
 — Kollegiumsbibliothek Sitten 50.  
 — Konventsbibliothek Thurgau 46.  
 — Landesbibliothek Glarus 37, 38 (6).  
 — Lehrerbibliothek Aarau 19 (4).  
 — — Bern 26 (3).  
 — — Luzern 41.  
 — — Schaffhausen 43.  
 — Leibbibliothek Luzern 39 (4).  
 — — der Evangelischen Gesellschaft Schaffhausen 44 (2).  
 — Lese-gesellschaft Basel 22 (2).  
 — des Lesevereins Schaffhausen 44.  
 — der Militär-Bibliothek Aargau 20 (5).
- Katalog der Militär-Bibliothek Bern 26.**  
 — — Zürich 51.  
 — militärischen Büchersammlung von Hans Wieland, Basel 23.  
 — Ministerial-Bibliothek Schaffhausen 42 (7).  
 — Museums-Bibliothek St. Gallen 30 (2).  
 — Piusvereinsbibliothek Sarnen 47.  
 — Professoren-Bibliothek Solothurn 46.  
 — Publikationen des Eidg. Topograph. Bureaus 17.  
 — Regierungsbibliothek Aarau 19.  
 — — Schaffhausen 44.  
 — Regierungsrathsbibliothek Schwyz 44.  
 — Sammlung von J. C. Ammann in Schaffhausen 42.  
 — Sammlungen des Historisch-antiquarischen Vereins Schaffhausen 44.  
 — St. Gallischen Kantonschulbibliothek 30 (5).  
 — Schriften-Sammlung des Vereins der V Orte, Luzern 41.  
 — Schulbibliothek Aarau 19.  
 — Schullehrer-Bibliothek Zofingen 22.  
 — Schülerbibliothek Schaffhausen 43.  
 — — Thurgauischen Kantonsschule 46.  
 — des schweiz. Centralarchivs für Gemeinnützigkeit 51 (3).  
 — der schweizer. permanenten Schulausstellung 25.  
 — Sektion Monte Rosa d. S. A. C. 50.  
 — Seminarbibliothek Wettingen 21.  
 — des Seminars Hofwyl 27.  
 — der Société Murithienne, Sitten 50.  
 — Stadtbibliothek Aarau 19.  
 — — Baden 20 (5).  
 — — Biel 26 (3).  
 — — Brugg 20 (2), 21 (2).  
 — — Burgdorf 27 (4).  
 — — Lenzburg 21 (3).  
 — — Murten 29 (2).  
 — — Schaffhausen 43 (5).  
 — — Solothurn 45 (2).  
 — — Thun 27 (2).  
 — — Winterthur 53 (3).  
 — — Zürich 50 (3).  
 — — Zug 50 (4).  
 — Studentenbibliothek Solothurn 46.  
 — theologischen Bibliothek des aargauischen Ministeriums 21.  
 — Thurgau. Kantonsbibliothek 46 (8).  
 — Thurgauischen Seminar- u. Lehrerbibliothek 46.  
 — Volksbibliothek Küssnacht 53.  
 — — Langenthal 27.  
 Kaufmännisches Direktorium St. Gallen, Katalog der Bibliothek 30.  
 Keller, Catalogue des vucs, costumes du Magazin des Arts à Zurich 6.  
 Keller, F. X. u. Keller, L., Schriftsteller des Kantons Luzern 11.  
 Kesleri, J., Bibliotheca Sangallensis 13.  
 Klosterbibliothek Einsiedeln 14.  
 Köhler, J. L. 1.  
 Kolb, Pius 30.  
 Kommission d. Bürgerbibliothek Luzern an den Bundesrath 16.  
 Koner, W., Repertorium, Geschichte 7.  
 Kuenlin, Fr., Kanton Freiburg 3.  
 Küssnacht, Katalog der Bibliothek des Seminars 53.  
 Küssnacht, Katalog der Volksbibliothek 53.

Kunstverein St. Gallen, Katalog der Bibliothek 30.  
Kurz, H., Aargauische Kantonsbibliothek 14.

## L.

- Ladinische Litteratur** 3.  
Landesbibliothek, Diskussion d. Central-Commission für schweizer. Landeskunde 16.  
— — Glarus, Katalog 37, 38 (6).  
Langenthal, Katalog der Volksbibliothek 27.  
**Lausanne, Bibliothèque publique, Catalogue** 48 (2).  
— **Catalogue de la Bibliothèque de l'académie** 47.  
— — **cantonale** 48 (9).  
— — **des étudiants** 47 (5), 48.  
— — **des livres du cercle littéraire** 48.  
— — **de la Bibliothèque des régents** 48 (3).  
— — **Société des armes spéciales** 48.  
— — **de lecture** 48.  
— — **des sciences naturelles** 48.  
Lauterburg, Lud., Biograph. Litteratur, Kanton Bern 5.  
Lehrerbibliothek Aarau, Katalog 19 (4).  
Lehrerbibliothek Bern, Katalog 26 (3).  
Leihbibliothek Luzern, Bücher-Verzeichniss 39 (4).  
Lenzburg, Katalog der Stadtbibliothek 21 (3).  
Lesbibliothek des Amts Signau, Statuten 27.  
— — **Fraubrunnen, Verzeichniss** 27.  
— — **Luzern** 39 (4).  
Lesegesellschaft Basel, Einrichtung 22.  
— — **Basel, Katalog** 22 (3).  
— — **Bern, Bücherverzeichniss** 24 (4), 25 (2).  
— — **Luzern, Verzeichniss der Bücher** 39 (5).  
**Lettre, contenant une ébauche de la Suisse littéraire** 10.  
— — **à Mr. Engel, Biblioth. Berne** 13.  
— — **sur des Auteurs modernes** 10.  
Leu, Hans, Schweiz. Lexicon 10.  
Lexicon, Schweizerisches 10.  
**Litteratur-Bericht, Geographischer** 9.  
**Litteratur der fünf Orte** 4.  
— — **St. Gallische, 1879—1889** 4.  
— — **des Kantons Aargau** 5.  
— — **zur Kenntniss der Alpen** 3.  
— — **Schweizerische** 2 (2).  
— — **der Schweizer-Geschichte** 7.  
— — **-Verzeichniss, Reformationsgeschichte** 9.  
**Litteraturblätter, Helvetische** 13.  
— — **Schweizerische** 12.  
**Littérature historique de la Suisse** 7.  
**Litterarische Gesellschaft, Eingabe betreffend Landesbibliothek** 15.  
Lochmann, J. J. et Ernst, Catalogue de la Bibliothèque publique, Rolle 49.  
Loche, Catalogue de la Bibliothèque du collège 42.  
**Lugano, Catalogue de la Bibliothèque cantonale** 46.  
**Lugano, Catalogo della biblioteca del Liceo** 46.  
— — **de la libreria patria** 46.
- Lullin, A. 32.  
Lusser, Fr. K., Kanton Uri 3.  
Lussy, Lully et Villairs-sous-Yens, Catalogue de la Bibliothèque 49.  
**Luzern, Bücherverzeichniss d. Kantonsbibliothek** 40 (15).  
— — **Rosenkranz-Bibliothek** 41.  
— — **Vinzentiusvereins** 41.  
— — **Bürgerbibliothek an den Bundesrath** 16.  
— — **Kanton** 3.  
— — **Katalog der Bürgerbibliothek** 40.  
— — **Lehrerbibliothek** 41.  
— — **Sammlung des Vereins der V Orte** 41 (3).  
— — **Kaufleute, Katalog der Bibliothek** 41 (2).  
— — **Leihbibliothek, Bücher-Verzeichniss** 39 (4).  
— — **Leser-Bibliothek, Verzeichniss** 39 (4).  
— — **Lesegesellschaft, Verzeichniss der Bücher** 39 (5).  
— — **Prozess um eine Bibliothek Luzern** 15.  
— — **Verzeichniss der Incunabeln der Kapuziner-Bibliothek** 41.

## M.

- M (ägis), C. 11.  
Mallet, Ed. 13.  
**Medizinische Bibliothek Bern, Verzeichniss** 24.  
**Medizinisch - chirurgische Gesellschaft Bern, Verzeichniss der Schriften** 24 (2).  
Meier, G., Handschriftenkatalog 16.  
**Message du conseil fédéral, création d'une bibliothèque nationale** 15.  
Mettauer, Th., Bezirksschulbibliothek Muri, Katalog 21.  
Meyer, J., Katalog seiner naturwissenschaftlichen Bibliothek 6.  
— — **Thurg. Kantonsbibliothek** 15.  
— — **v. Knonau, Historische Litteratur der Neuzeit** 8.  
— — **Kanton Schwyz** 3.  
— — **Kanton Zürich** 3.  
— — **Litteratur** 1.  
— — **Litteratur der Schweizer-Geschichte** 7.  
— — **M., Bibliothèque cantonale, Fribourg** 14.  
— — **Xaver** 39 (2).  
— — **X., Catalogue du magasin Meyer** 6.  
Mezger, J. J., Stadtbibliothek Schaffhausen 14.  
**St-Michel, Fribourg, Catalogue de la Bibliothèque** 28 (2).  
Migne, Abbé 2.  
**Militär - Bibliothek Aargau, Katalog** 20 (5).  
— — **Bern, Katalog** 26.  
— — **Eldgenössische, Katalog** 17.  
— — **des Generalstabs** 17.  
**Ministerialbibliothek Schaffhausen** 42 (7).  
Monnard, Ch., Catalogue de la Bibliothèque cantonale, Lausanne 48.  
**Montet, de, A., Catalogue des livres de la Société d'histoire, Lausanne** 48.  
**Montet, A., de, Dictionnaire biographique** 10.  
**Montreux, Catalogue de la Bibliothèque publique** 49 (3).

- Morat, Catalogue de la Bibliothèque des instituteurs français 29.  
 Morel, P., Bücher betr. Reformationsgeschichte 8.  
 — — Bücherverzeichniss, 14. Jahrhundert 12.  
 — — Einsiedler-Handschriften 45.  
 — — Kloster-Bibliothek Einsiedeln 14.  
 Morges, Catalogue de la Bibliothèque 49 (6).  
 Motta, E. 12.  
 — — Bibliografia, cantone Ticino 5.  
 — — Bibliografia storica ticinese 4.  
 — — Gotthardbahn-Litteratur 4.  
 — — Giornalismo del cantone Ticino 5.  
 — — Saggio di Bibliografia agricola-forestale, cantone Ticino 5.  
 — — Scrittori ticinesi 11.  
 — — Stefano Francini 11 (2).  
 Moudon, Catalogue de la Bibliothèque publique 49 (3).  
 Müllinen, E. F., v., Prodomus Schweizerischer Historiographie 8.  
 Münster, Bibliothek v. M. A. Herzog 41.  
 Muralt, Ed., v., Unedirte Chroniken 8.  
 Muri, Bezirksschulbibliothek, Katalog 21 (2).  
 Marten, Katalog der Bibliothek der deutschen Lehrer 29.  
 — — Stadtbibliothek 29 (2).  
 Musée des arts décoratifs, Genève, Catalogue de la Bibliothèque 33.  
 Museums-Bibliothek St. Gallen, Katalog 30 (2).  
 Museumsgesellschaft Bern, Verzeichniss der Bibliothek 25 (6).  
 — — Zürich, Katalog 52 (8).  
 Musis et Amicis Schaffhausen, Katalog der Bibliothek 44 (2).  
 Muster- und Modellsammlung Bern, Bibliothek, Katalog 26.  
 M. X., Dictionnaire des manuscrits 2.

## N.

- Nachtrag zum Katalog der glarnerischen Landesbibliothek 38.  
 Nachtragsbotschaft betreffend Gebäude der Nationalbibliothek 16.  
 Nationalbibliothek, Gründung 15.  
 — — schweizerische 16 (7).  
 Naturforsch. Gesellschaft Graubündens, Jahresbericht 8.  
 — — schweizerische, Verzeichniss der Bibliothek 18 (2), 26 (3).  
 Naturhistorisches Museum Schaffhausen, Katalog der Bibliothek 43, 44.  
 Neuchâtel, Catalogue d. l. Bibliothèque 41 (3).  
 Neuchâtel, Catalogue de la Bibliothèque de la Société des pasteurs 41.  
 Neuveville, Catalogue de la Bibliothèque populaire 27.  
 Nizzola, G. 46.  
 Notizen zur Geschichte der Mathematik 9.  
 Notizen z. Kulturgech. d. Schweiz 11.  
 Nova Literaria Helvetica 1.

## O.

- Obergerichtsbibliothek, aargauische, Katalog 20.

- Ober- u. Neutoggenburg, Katalog der Bibliothek der Lehrer 31.  
 Oekonomische Gesellschaft Bern, Verzeichniss der Bücher 25 (4).  
 Oeuvres historiques et littéraires 13.  
 Offiziersverein Basel, Katalog der Bibliothek 23.  
 Ordonnance, police de la Bibliothèque publique, Genève 31.  
 Orelli, v. A. 51.  
 Ouvrages relatifs à l'histoire de Genève 34.

## P.

- Pestalozzianum, Katalog der Bibliothek 51.  
 Petzholdt, J., Adressbuch der Bibliotheken 16.  
 Petit-Saconnex, Catalogue de la Bibliothèque 33 (2).  
 Pfyster, K., Kanton Luzern 3.  
 Plainpains, Catalogue de la Bibliothèque 33.  
 Polytechnikum, Verzeichniss der Bibliothek 17 (2).  
 Porrentruy, Bibliothèque du collège 14.  
 — — Catalogue des incunables de la Bibliothèque du collège 27.  
 Postverwaltung, Preisliste der Zeitungen 12 (2).  
 — — Verfügungen 12.  
 Prediger-Bibliothek Bern, Verzeichniss 24 (7).  
 Preisliste der Zeitungen 12 (2).  
 Prevost, J. L. 37.  
 Prodomus einer Schweizer. Historiographie 8.  
 Programm-Beilagen der schweizerischen Mittelschulen 9.  
 Projekt, schweizerische Nationalbibliothek 16.  
 Protokoll der Expertenkommission der Nationalbibliothek 16.  
 Pruntrut, Katalog der Kantonschule 27.  
 Publications, IV. centenaire de Morat 10.  
 Pubblicazioni recenti nel cantone Ticino 4.  
 Pupikofer, J. A., Kanton Thurgau 3.

## R.

- Raemy, Ch., Bibliothèque de la Société économique de Fribourg 28.  
 Regierungsbibliothek Aarau, Katalog 19.  
 Register der Schriften des Archivs Haldenstein 38.  
 — — schweizerischer Litteratur 2.  
 Règlement, Bibliothèque publique, Genève 31 (4).  
 — — de la Bibliothèque publique de Montreux 49.  
 — — de la Section Chaux-de-Fonds du Club Alpin Suisse 42.  
 — — pour la Direction de la Bibliothèque de Genève 31 (2).  
 Règlement der Burger-Bibliothek Biel 26.  
 Reiden und Altsihofen, Bibliothek 41.  
 Reisen in einige Klöster Schwabens 2.  
 Renavier, E., Bibliographie der Hohen Kalkalpen 4.  
 Répertoire des publications de L. Vuillemin 8.  
 Répertoire, Aufsätze über Geschichte 7.  
 — — Aufsätze geschichtlichen Inhalts 9.

- Rettig, Georg 1.  
 Revues et Bibliothèque universelle 10.  
 Billiet, Alb. 11.  
 Rivista storico-bibliografica d. diocesi di Como 12.  
 Rivoire, Emile 34.  
 Rodolphus, R., Bibliotheca civicae Bernensis brevis descriptio 13.  
 Röder, G. W. u. v. Tschärner, P. T., Kanton Graubünden 3.  
 Rolle, Catalogue de la Bibliothèque publique 49.  
 Romont, Catalogue de la Bibliothèque des instituteurs 29.  
 Rosenkranz-Bibliothek Luzern, Bücher-Verzeichnis 41.  
 R. Society, London 7.  
 Rudolphi, Bibliographie der Schweiz 2.  
 Rüschi, Gab., Kanton Appenzel 3.  
 Rütlimeyer, Litteratur zur Kenntniss der Alpen 3.  
 Ruland, A., Vadianische Bibliothek, St. Gallen 14.
- S.**
- Saggio di bibliografia di Fr. Soave 11.  
 v. Salis-Haldenstein, Rud. 38.  
 Salzmann, J. Al. 39.  
 Sammlungen des Vereins der V Orte, Luzern 41.  
 Sarnen, Katalog der Piusvereinsbibliothek 47.  
 Satigny-Genève, Catalogue de la Bibliothèque 34 (2).  
 Schaffhausen, Katalog der Bibliothek des Gewerbevereins 43.  
 Schaffhausen, Catalogus der Bürgerbibliothek 43 (2).  
 — Kanton 3.  
 — Katalog der Bibliothek von Hrn. Freuler 44.  
 — — Gesellschaft Musis et Amicis 44 (2).  
 — — Lehrer-Lesevereins 44.  
 — — Naturhistorischen Museums 43, 44.  
 — — Offiziersvereins 44.  
 — — der Büchersammlung einer Gesellschaft von Freunden 42.  
 — — Jugendbibliothek 43 (2).  
 — — Lehrerbibliothek 43.  
 — — Leihbibliothek der Evangelischen Gesellschaft 44 (2).  
 — — Ministerialbibliothek 42 (7).  
 — — Regierungs-Bibliothek 44.  
 — — Sammlungen des historisch-antiquarischen Vereins 44.  
 — — Sammlung von J. C. Ammann 42.  
 — — Schullerbibliothek 43.  
 — Leseverein, Katalog und Statuten 44.  
 — Stadtbibliothek, Geschichte 14.  
 — — Katalog 43 (5).  
 — Verzeichniss der medizinisch-chirurgisch-pharmazeutischen Lesebibliothek 43.  
 — Schriftsteller 11.  
 Schauenberg, Karl 22.  
 Scherrer, G. 29.  
 — — Incunabeln der Stiftsbibliothek St. Gallen 30.  
 — — Verzeichniss der Handschriften der Stiftsbibliothek St. Gallen 30.

- Scheuchzer, J. J., Bibliotheca Helvetica 1.  
 — — Bibliotheca Scriptorum Historiae Naturali 6.  
 — — Historiae Helveticae naturalis 6.  
 — — Nova Litteraria Helvetica 1.  
 Scheurer, S., Catalogus variorum librorum 26.  
 Schiffmann, F. J., Incunabeln d. Kantonsbibliothek Luzern 40.  
 Schmid, P. A., Verzeichniss der Incunabeln der Kapuziner-Bibliothek, Luzern 41.  
 Schmidlin, L. R. 45 (3).  
 Schneuwly, J., Préface du Catalogue de la Bibliothèque de la Société économique, Fribourg 28.  
 Schobinger'sche Bibliothek St. Gallen 30.  
 Schönenberger, E., u. Hardmeyer-Jenni, Jugendbibliotheken 15.  
 Schriften, Bäder und Mineralwasser 52.  
 Schriftsteller des Kantons Luzern 11.  
 Schulausstellung, schweizerische permanente, Katalog 26.  
 Schulbibliothek Aarau, Katalog 19.  
 Schullehrer-Bibliothek Zofingen, Katalog 22.  
 Schulmeister-Bibliothek Bern, Bücher-Verzeichniss 26.  
 Schumann, A. 22 (2).  
 — — Aargauische Schriftsteller 5.  
 — — Litteratur des Kantons Aargau 5.  
 — — Zofinger Schriftsteller 5.  
 Schweizerblätter für Wissenschaft und Kunst 12.  
 Schwyz, Kanton 3.  
 — — Katalog der Bibliothek des Collegiums Maria-Hilf 44.  
 — — Regierungsbibliothek 44.  
 Secrétan, Ed., Répertoire des publications de L. Vuillemin 8.  
 Sektion Tödi des S. A. C., Katalog der Bibliothek 38.  
 Selecta artis typographicae monumenta 52.  
 Seminarbibliothek Wettingen, Katalog 21.  
 Senebier, Jean 32.  
 Senn, Hans 20.  
 Siegwart-Müller, C. 7.  
 Signau, Amt, Statuten der Lesebibliothek 27.  
 Sinner, J. R. 23.  
 — — Voyage historique et littéraire 2.  
 — — v. L., Bibliographie historique de Fribourg 7.  
 — — Bibliographie der Schweizergeschichte 7.  
 — — Voyage historique et littéraire 7.  
 Sitten, Katalog der Kantonsbibliothek 50.  
 — — Kollegiumsbibliothek 50.  
 — — Société Murithienne 50.  
 Soave, Francesco 11.  
 Société des amis de l'instruction Genève, Catalogue de la Bibliothèque 35 (2).  
 — — arts, Genève, Catalogue des livres 35 (9), 35.  
 — — économique, Fribourg, Bibliothèque 27 (2), 28.  
 — — genevoise d'utilité publique, Catalogue de la Bibliothèque 35 (5).  
 — — jurassienne d'émulation 4.  
 — — de lecture Genève, Catalogue des livres 34 (5), 35 (6).

- Société littéraire Genève, Catalogue des livres 36 (2).  
 — — médicale Genève, Catalogue de la Bibliothèque 36 (3).  
 — — militaire Chaux-de-Fonds, Catalogue de la Bibliothèque 42.  
 Societ. oecon. Bernensis, Catalogus librorum 25.  
 Société suisse numismatique, Catalogue de la Bibliothèque 37.  
 Solothurn, Geschichte der Stadtbibliothek 14.  
 — — Kanton 3.  
 — — Katalog der Bibliothek des Lehrerseminars 46.  
 — — der literarischen Gesellschaft 45 (2).  
 — — der Museumsgesellschaft 45 (2).  
 — — der Professorenbibliothek 46.  
 — — der Stadtbibliothek 45 (2).  
 — — der Studenten-Bibliothek 46.  
 — Verzeichnis der Incunabeln der Kantonsbibliothek 46 (2).  
 — Schriftsteller 45.  
 Spiez, Katalog der v. Erlach'schen Bibliothek 27.  
 Spinner, W., Flugschrift-Litteratur 10.  
 Sprachschätze, altheutsche, St. Gallen 12.  
 Stadtbibliothek Aarau, Katalog 19.  
 — — Baden, Katalog 20 (5).  
 — — Bern, Katalog 23.  
 — — Biel, Katalog 26 (3).  
 — — Brugg, Katalog 20 (2), 21 (2).  
 — — Burgdorf, Katalog 27 (5).  
 — — Lenzburg Katalog 21 (3).  
 — — Murten, Katalog 29 (2).  
 — — Schaffhausen, Katalog 43 (5).  
 — — Solothurn, Katalog 45 (2).  
 — — Thun, Katalog 27 (3).  
 — — und Wasserkirche Zürich 14.  
 — — Zofingen, Bücherverzeich. 21 (2).  
 — — Zürich, Katalog 60 (2).  
 Statuten, Lesebibliothek des Amtes Signau 27.  
 — — des Lesevereins Schaffhausen 44.  
 Staub, B., Kanton Zug 3.  
 Steiner, E., 53.  
 Stern's litterarisches Bulletin der Schweiz 13.  
 Stiftsbibliothek St. Gallen, Codex Ms. 30 (6).  
 Streuber, W. Th., Baslerische Litteratur 5.  
 — — Kunstsammlung und Bibliothek Basel 15.  
 Strohmeier, U. P., Kanton Solothurn 3.  
 Studenten-Bibliothek Bern, Verzeichniss 24.  
 Studer, B., Geschichte der physischen Geographie 7.  
 Summarien der schweizerischen Geschichte 6.  
 Supan, Alex., Litteratur-Bericht, geographischer 9.  
 Supplément au Catalogue de la Bibliothèque de Moudon 49.  
 — — de Petit Saconnex 33.  
 — — publique de Montreux 49.  
 — — publique de Vevey 49 (4).  
 Supplement zum Katalog der Ministerialbibliothek Schaffhausen 42.  
 — — der Leihbibliothek der Evangelischen Gesellschaft Schaffhausen 44.  
 Supplement der Stadtbibliothek Bern 23.  
 — — der Stadt-Bibliothek Schaffhausen 43 (5).  
 — — zum schweizerischen Lexikon 10.  
 Suppléments au Catalogue de la Bibliothèque de Morges 49 (3).  
 Supplements-Katalog, Militär-Bibliothek Aargau 20.  
 Swiss travel and Swiss Guide books 9.
- ## T.
- Table alphabétique du Catalogue de la Société de lecture Genève 34.  
 Tafers, Katalog der Bibliothek der Lehrer 29.  
 Tessin, Kanton 3.  
 Thomae, F., Auf die Schweiz bezügliche Handschriften, Tübingen 13.  
 Thommen, R., Historische Litteratur der Neuzeit 9.  
 Thun, Katalog der Stadt-Bibliothek 27 (3).  
 Thurgau, Kanton, 3.  
 Thurgauische Kantonsbibliothek, Geschichte 15.  
 — — Katalog 46 (3).  
 — — Kantonsschule, Katalog der Konvents-Bibliothek 46.  
 — — Katalog der Schüler-Bibliothek 46.  
 — — Litteratur 5.  
 — — Seminar- und Lehrer - Bibliothek, Katalog 46.  
 Tobler, G., Historische Litteratur des Mittelalters 9.  
 Tobler, G., Historische Litteratur der Schweiz 9.  
 Toggenburg, Catalogus der Bibliothek der Moralischen Gesellschaft 31 (2).  
 Topographisches Bureau, eidgenössisches Katalog der Publikationen 17.  
 Trachslar, Catalogue du magasin Trachslar 6.  
 Travels in Switzerland 6.  
 Trogen, Katalog der Gemeinde-Bibliothek 22.  
 Troll, J. K., Bürger-Bibliothek Winterthur 14.  
 Trouillat, J., Bibliothèque du Collège Porrentruy 14.  
 — — Catalogue des incunables, Bibliothèque du Collège Porrentruy 27.  
 Tscharner, v. P. T. und Röder, G. W., Kanton Graubünden 3.  
 Tschudi, Aeg. Handschriften-Verzeichniss 38.  
 Typographia Bern, Verzeichniss der Bücher 26.  
 Typographische Societät Bern, Verzeichniss der Bücher 26.
- ## U.
- Union chrétienne Genève, Catalogue de la Bibliothèque 37 (3).  
 Université de Genève, Catalogue, Faculté des lettres 33.  
 Unterwaldner Alpen 4.  
 Unterwalden, Kanton 3.  
 Uri, Kanton 3.  
 Uri, Katalog der Bibliothek des Priesterkapitels 47.



## Programm der Bibliographie der schweizerischen Landeskunde.

(Schluss von Seite 2 des Umschlags.)

- g. Handel und Verkehrswesen (ausser Strassenkunde).
  - α. Allgemeines.
  - β. Mass und Gewicht, Münzwesen.
  - γ. Post-\*) und Telegraphenwesen.
  - δ. Hotelwesen.
  - ε. Bankwesen, Handelsstatistik, Versicherungswesen, Auswanderungswesen, Konsulatswesen.
- h. Verkehrswege und zugehörige Bauten.
  - α. Allgemeines.
  - β. Landwege (Strassen und Eisenbahnen).
  - γ. Wasserwege (einschliesslich Kanal-, Strom-, Brücken- und Hafengebauten).
  - i. Gemeinnützige Vereine, Mässigkeitsvereine etc.
  - j. Thierschutz.
- 10) Geistige Kultur.
  - a. Allgemeines.
  - b. Staat und Regierung.
  - c. Unterrichtswesen.
  - d. Wissenschaftliche Bestrebungen ausserhalb der Lehranstalten.
  - e. Konfessionelles.
    - α. Reformirte Kirche.
    - β. Römisch-katholische Kirche. Bisthum Basel\*).
    - γ. Christkatholische Kirche.
    - δ. Andere Konfessionen.
  - f. Armenwesen.
  - g. Gefängnisswesen.

### VI. Zusammenfassende Landeskunde einzelner Gebietstheile. Heimatkunde.

- |                |                   |                  |
|----------------|-------------------|------------------|
| 1. Aargau.     | 9. Luzern.        | 17. Unterwalden. |
| 2. Appenzell.  | 10. Neuchâtel.    | 18. Uri.         |
| 3. Basel.      | 11. St. Gallen.   | 19. Waadt.       |
| 4. Bern.       | 12. Schaffhausen. | 20. Wallis.      |
| 5. Freiburg.   | 13. Schwyz.       | 21. Zürich.      |
| 6. Genf.       | 14. Solothurn.    | 22. Zug.         |
| 7. Glarus.     | 15. Tessin.       |                  |
| 8. Graubünden. | 16. Thurgau.      |                  |

\*) Im Druck.



BIBLIOGRAPHIE NATIONALE SUISSE.

TRAVAUX BIBLIOGRAPHIQUES PRÉLIMINAIRES.

CATALOGUES

DES

BIBLIOTHÈQUES DE LA SUISSE.

— x —  
ÉLABORÉ

PAR

LE DR. J. H. GRAF,

PROFESSEUR A L'UNIVERSITÉ DE BERNE.



BERNE.

K. J. WYSS, LIBRAIRE-ÉDITEUR.

1894.

June 55.20

1557131  
Fascikel Ib.

**Bibliographie der schweizerischen Landeskunde.**

**Bibliographie**

der

**Gesellschaftsschriften, Zeitungen**

und

**Kalender.**

in der

**Schweiz.**

Zusammengestellt

von

**Jos. Leop. Brandstetter,**

Professor in Luzern.



**BERN.**

Verlag von K. J. Wyss.

1896.

# Programm der Bibliographie der schweizerischen Landeskunde.

(Die publizirten Programmpunkte sind unterstrichen.)

- I. Bibliographische Vorarbeiten. Kataloge der Bibliotheken. Gesellschaftsschriften und Zeitungen. Verzeichniss der Kalender.
- II. Landesvermessung, Kataloge der Kartensammlungen, Karten, Pläne, Reliefs, Panoramen.
- III. Landeskundliche Gesamtdarstellungen, Reisewerke über das ganze Gebiet, Touristik, Alpinismus\*\*).
- IV. Landesnatur.
  - 1) Allgemeines.
  - 2) Oberflächengestaltung, Hypsometrie, geologischer Bau incl Mineralogie, Erzlagerstätten und Paläontologie; Gletscher, Erdbeben, Bergstürze etc.
  - 3) Gewässer, Balneologie.
  - 4) Klimatologie und Erdmagnetismus.
  - 5) Pflanzenwelt.
  - 6) Thierwelt\*).

1. Heft. A. Allgemeines. B. Fauna helvetica. C. Faunae cantonales et regionales: <u>Fauna della Svizzera italiana.</u>	δ. Fische. 6. Heft. <u>Mollusca.</u> 7. Heft. α. Insecta. β. Myriapoda. γ. Arachnoidea. 8. Heft. Helminthen (Parasitische Würmer). 9. Heft. Crustacea, Bryozoa, Freilebende Würmer, (Annelida, Rotifera, Turbellaria), Coelenterata, Protozoa.
---	--

  2. Heft. Seenfauna.
  3. Heft. α. Säugethiere.
  4. Heft. β. Vögel.
  5. Heft. γ. Reptilien und Amphibien.
- V. Bewohner.
  - 1) Allgemeines.
  - 2) Anthropologie und Vorgeschichte.
  - 3) Allgemeine Siedelungskunde, Kantonskunde, allgemeine und spezielle Territorialentwicklung und sonstiges Geographisch-Historisches.
  - 4) Sprachen und Sprachgrenzen, Mundartliches, Ortsnamen, Familiennamen; Heraldik und Genealogie.
  - 5) Sitte und Brauch, Sage und Aberglaube, Sprichwörter, Rechtsanschauungen.
  - 6) Kunst.
    - a. Architektur.
    - b. Sculptur.
    - c. Malerei.
    - d. Musik und Volksgesang.
    - e. Leibesübungen.
  - 7) Bevölkerungsstatistik.
  - 8) Gesundheitsverhältnisse\*) (auch Geschichte der Epidemien).

\*) Im Druck. (Siehe Schluss auf Seite 3 des Umschlags.)  
\*\*) Nächstens im Druck.

**Bibliographie**  
der  
**Schweizerischen Landeskunde.**

---

**Fascikel Ib.**

# Bibliographie

der

## Schweizerischen Landeskunde.

---

**Unter Mitwirkung der hohen Bundesbehörden,  
eidgenössischer und kantonaler Amtsstellen  
und  
zahlreicher Gelehrter  
herausgegeben  
von der  
Centralkommission für schweizerische Landeskunde.**



**BERN.**  
Verlag von K. J. Wyss.  
1896

Fascikel Ib.

# Bibliographie

der

## Gesellschaftsschriften, Zeitungen

und

## Kalender

in der

## Schweiz.

---

Zusammengestellt

von

**Jos. Leop. Brandstetter,**

Professor in Luzern.




in  
BERN.

Verlag von K. J. Wyss.

1896.

75571.31



Haleott fund.  
(16,114.75)

Buchdruckerei K. J. Wyss

## Vorwort

zum Fascikel Ib.

Dieser Fascikel enthält als zweiten Theil des ersten Bandes die Zeitungen, Zeitschriften und Kalender.

Das Verzeichniss wurde abgeschlossen mit dem 31. Dezember 1894. Doch wurden auf den Wunsch der Centralkommission Publikationen, welche während der Drucklegung erschienen, sowie einige andere, wenn möglich noch in den bezüglichen Abschnitten eingeschoben, oder wo dies nicht mehr anging, am Schlusse in einem Nachtrage beigefügt. Das Gleiche gilt von allfälligen Aenderungen in den Publikationen.

Die Anordnung ergibt sich aus dem Inhaltsverzeichniss. Innerhalb der einzelnen Abschnitte sind die Titel nach der alphabetischen Reihenfolge der Kantone und hier chronologisch nach dem ersten Jahre des Erscheinens geordnet.

Quellen des vorliegenden Fascikels sind:

1. Einschlägige gedruckte Bearbeitungen, welche entweder einzelne Abschnitte des Fascikels, oder einzelne Theile der Schweiz, oder auch einzelne Zeitschriften betreffen. Diese sind angeführt in Abschnitt IV, Litteratur betreffend Zeitschriften, theilweise auch in Fascikel Ia.
2. Die Kataloge der schweizerischen Bibliotheken, besonders aber: Eidgenöss. Bibliothek in Bern, Aargauische Kantonsbibliothek, Gemeindebibliothek Trogen, Stadtbibliothek Bern, Kantonsbibliothek Freiburg, Kantonsbibliothek St. Gallen, Bibliothèque publique de Genève, Landesbibliothek Glarus, Kantonsbibliothek Graubünden, Stadtbibliothek Luzern,

## Avant-propos

du fascicule Ib.

Ce fascicule comprend, comme deuxième partie du premier volume, les journaux, revues et almanachs.

Le catalogue a été arrêté au 31 décembre 1894. Cependant, sur le vœu de la Commission centrale, il a encore été tenu compte des publications parues pendant l'impression du fascicule: les unes, quand c'était possible, ont été insérées dans leurs chapitres respectifs; les autres ont été introduites dans un supplément. Ce fut également le cas pour les changements survenus dans les publications.

La table des matières en indique l'ordination. Dans chaque chapitre les titres sont placés selon les différents cantons rangés par ordre alphabétique, et chronologiquement d'après la première année de leur publication.

Voici les sources auxquelles nous avons puisé:

1. Travaux imprimés ayant trait soit à certaines sections du fascicule, soit à certaines contrées de la Suisse, ou se rapportant à certaines revues; celles-ci sont indiquées dans la section IV, littérature des revues, et aussi en partie dans le fascicule Ia.
2. Les catalogues des bibliothèques suisses, en particulier ceux des bibliothèques suivantes: Bibliothèque fédérale à Berne, bibliothèque cantonale d'Argovie, bibliothèque communale de Trogen, bibliothèque de la ville de Berne, bibliothèque cantonale de Fribourg, bibliothèque cantonale de St-Gall, bibliothèque publique de Genève, bibliothèque cantonale

Ib



Bibliothèque de Neuchâtel, Bibliothek Schaffhausen, Stadtbibliothek Solothurn, Thurgauische Kantonsbibliothek, Bibliothèque cantonale vaudoise, Stadtbibliothek Zug, Stadtbibliothek Zürich, und andere. Den einzelnen Titeln wurden die Namen der Bibliotheken beigelegt, welche die betreffende Zeitschrift besitzen. Diese Angaben haben jedoch auf Vollständigkeit keinen Anspruch, und sie wurden gar nicht gemacht, wenn nur einzelne Jahrgänge vorhanden waren, während andere Bibliotheken grössere Serien aufzuweisen haben. Bei der Angabe: Bibliothek Bern, Luzern, Schaffhausen, Zug, Zürich, Solothurn sind immer die Stadtbibliotheken gemeint.

3. Für die Zeit seit 1849 sind die «Preislisten der Zeitungen und anderer periodischer Blätter der Schweiz» (amtliche Veröffentlichung der schweizerischen Postverwaltung) die bedeutendste Quelle für unseren Fascikel. Leider sind, wie es scheint, für die Jahre 1850—1865 sämtliche Exemplare ausser den Jahrgängen 1850 und 1857 aus der Welt geschafft, resp. durch die Vorsorge der eidgenössischen Postverwaltung eingestampft worden, und für die übrigen Jahre bis 1890 sind noch die auf Seite 21 erwähnten Exemplare durch Zufall gerettet worden, wenn nicht etwa hie und da ein Privatmann solche gekauft und aufbewahrt hat. — Aenderungen während des Jahres erschienen früher in Supplementen, 1888 bis 1894 in den Verfügungen der schweizerischen Postverwaltung und seit 1895 wiederum als Nachträge (Suppléments). Diese Preislisten enthalten je den kurzgefassten Titel, Erscheinungsort, Zahl der Nummern per Woche oder Monat und den Abonnements-

de Glaris, bibliothèque cantonale des Grisons, bibliothèque de la ville de Lucerne, bibliothèque de Neuchâtel, bibliothèque de Schaffhouse, bibliothèque de la ville de Soleure, bibliothèque cantonale de Thurgovie, bibliothèque cantonale vaudoise, bibliothèque de la ville de Zoug, bibliothèque de la ville de Zurich et autres. On a ajouté aux titres d'ouvrages la mention des bibliothèques qui possèdent les revues en question. Ces indications n'ont toutefois pas la prétention d'être complètes, et nous y avons renoncé lorsqu'il n'existait que quelques années de ces revues, tandis que d'autres bibliothèques en possèdent de plus grandes séries. Dans l'indication: Bibliothèque de Berne, de Lucerne, de Schaffhouse, de Zoug, de Zurich, de Soleure, il est toujours question des bibliothèques de ces villes.

3. A partir de 1849, les «Listes des prix d'abonnement aux journaux et autres périodiques de la Suisse» (Publication officielle de l'Administration des postes) sont la plus précieuse source pour notre fascicule. Malheureusement, on a tout lieu de croire que, pour la période de 1850—1865, tous les exemplaires, à l'exception des années 1850 et 1857, ont été livrés au pilon par les soins de l'Administration fédérale des postes, et pour les années postérieures, jusqu'en 1890, il n'y a que les exemplaires mentionnés à la page 21 qui, par hasard, aient été sauvés du naufrage, à moins qu'ici et là un particulier n'en ait acheté et conservé. — Les modifications ou additions survenues dans le courant de l'année paraissaient autrefois en suppléments, de 1888 à 1894 dans les Instructions de l'Administration suisse des postes, et depuis 1895 de nouveau en suppléments. Ces listes de prix d'abonnement contiennent chaque titre en raccourci, le lieu de la publication, le nombre

preis, sind also bibliographisch unvollständig. Auch kommt es hie und da vor, dass eine Publikation schon längere Zeit erschienen ist, bevor sie in den Preislisten angeführt ist, oder in diesen noch figurirt, wenn sie schon vom Schauplatz abgetreten ist. Die Bezeichnung «gestrichen, biffé» bei den Titeln bezieht sich auf die Angaben dieser Nachträge. Für die Zeit vor 1849 haben auch einzelne kantonale Postverwaltungen Preislisten herausgegeben, so für Luzern seit 1806; doch sind dieselben sehr dürftig.

4. An die Expeditionen der seit 1893 gedruckten Publikationen wurden Fragebögen geschickt mit dem Gesuche, jeweilen eine Nummer einzuschicken. Die grosse Mehrzahl hat diesem Gesuche entsprochen. Immerhin kam von den circa 1500 versandten Bögen ein ziemlicher Theil nicht zurück, obschon die Korrespondenz «amtlich» vor sich ging. Bezügliche Zeitungen und andere, die mir nur durch die Preislisten bekannt sind, sind jeweilen mit einem \* bei dem Titel kenntlich gemacht.
5. Endlich wurden während des Druckes von einzelnen Abschnitten Fahnenabzüge an 69 Herren geschickt, von denen vorausgesetzt wurde, dass sie am vorliegenden Fascikel reges Interesse bekunden werden, nämlich in den Kantonen Aargau 3, Appenzell 1, Basel-Stadt 4, Basel-Land 2, Bern 12, Freiburg 2, Genf 3, Glarus 2, Graubünden 4, Luzern 2, Neuchâtel 2, St. Gallen 4, Schaffhausen 2, Schwyz 3, Solothurn 4, Tessin 1, Thurgau 2, Unterwalden 3, Uri 1, Waadt 4, Wallis 2, Zug 1, Zürich 5.

Etwa die Hälfte der Adressaten schickte einen Theil, wenige alle Fahnen mit mehr oder weniger

des numéros par semaine ou par mois et le prix d'abonnement, indications qui, au point de vue bibliographique, sont incomplètes. Il arrive aussi parfois qu'une publication avait déjà paru depuis longtemps avant qu'elle fût indiquée dans la liste des prix d'abonnement, ou qu'elle y figurât encore, alors qu'elle avait déjà cessé de paraître. L'adjonction «biffé», dans les titres, se rapporte aux indications de ces suppléments. Quelques administrations cantonales des postes publiaient aussi des listes de prix d'abonnement avant 1849; ainsi Lucerne depuis 1806; cependant celles-ci sont très incomplètes.

4. Des questionnaires ont été envoyés aux expéditions de publications qui ont paru depuis 1893, avec prière de nous envoyer un numéro de chaque publication. La grande majorité a répondu à ce vœu. Cependant, des 1500 environ de formulaires envoyés, une partie assez notable ne rentra pas, malgré la franchise officielle de port accordée pour les correspondances. Les journaux en question et autres, qui ne m'ont été connus que par les listes des prix d'abonnement, sont toujours distingués par un \* placé près du titre.
5. Enfin, pendant l'impression il a été envoyé des épreuves d'imprimerie de certains chapitres à 69 messieurs, dont nous pouvions supposer qu'ils examineraient avec intérêt le présent fascicule, soit dans le canton d'Argovie 3, Appenzell 1, Bâle-Ville 4, Bâle-Campagne 2, Berne 12, Fribourg 2, Genève 3, Glaris 2, Grisons 4, Lucerne 2, Neuchâtel 2, St-Gall 4, Schaffhouse 2, Schwyz 3, Soleure 4, Tessin 1, Thurgovie 2, Unterwald 3, Uri 1, Vaud 4, Valais 2, Zoug 1, Zurich 5.

Environ la moitié des destinataires renvoyèrent une partie de leurs épreuves; peu les retournèrent

1b

Korrekturen und Beiträgen zurück.

Es sind die Herren: Dr. Hans Herzog in Aarau, Prof. Schumann in Zofingen, Prof. Dr. Ritter in Trogen, Dr. R. Hotz in Basel, Dr. C. Bernoulli in Bern, Bezirkslehrer Schuppli in Liestal, Prof. E. Blösch in Bern, Oberforstinspektor J. Coaz in Bern, Prof. Gust. Tobler in Bern, Gymnasiallehrer Lüthy in Bern, Staatsarchivar Schneuwly in Freiburg, Bibliothekar Gremaud in Freiburg, Bibliothekar Dufour in Genf, Pfarrer Heer in Betschwanden, Rektor Lüzinger in Glarus, Bibliothekar Candreja in Chur, Seminarlehrer Imhof in Schiers, Bibliothekar Schiffmann in Luzern, Stadtschreiber Schürmann in Luzern, Bibliothekar Bonbôte in Neuchâtel, Colonel Perrochet in Chaux-de-Fonds, Nationalrath Folletête in Porrentruy, Prof. Dierauer in St. Gallen, Staatsarchivar Henne-am Rhyn in St. Gallen, Kanzleidirektor Kälin in Schwyz, P. Gabriel Meyer, Bibliothekar in Einsiedeln, Redaktor W. Rust in Chur, Prof. Meyer und Prof. Büchi in Frauenfeld, Nationalrath Ming in Sarnen, Prof. Forel in Morges, Mr. Maillefer in Lausanne, Rektor Keiser in Zug, Bibliothekar Hermann Escher in Zürich.

Für den Abschnitt Kalender erhielt ich mit dankenswerther Bereitwilligkeit von Herrn Direktor Angst, sowie von Seite der Stadtbibliothek Zürich Verzeichnisse ihrer bedeutenden Kalendersammlungen.

Das Register zu den beiden Fascikeln des ersten Bandes wurde durch das Bureau der Centralkommission für schweizerische Landeskunde besorgt.

Der tit. eidgenössischen Oberpostdirektion, sowie allen oben genannten Herren, die mich bereitwillig unterstützten, erstatte ich an dieser Stelle meinen besten Dank; besonders bin ich Herrn Ib

toutes avec plus ou moins de corrections et additions.

Ces messieurs sont: Dr. Hans Herzog à Aarau, Schumann, prof. à Zofingue, Dr. Ritter, prof. à Trogen, Dr. R. Hotz à Bâle, Dr. C. Bernoulli à Berne, Schuppli, maître d'école de district à Liestal, E. Blösch, prof. à Berne, J. Coaz, inspecteur fédéral en chef des forêts à Berne, Gust. Tobler, prof. à Berne, Luthy, maître de gymnase à Berne, Schneuwly, archiviste d'état à Fribourg, Gremaud, prof. et bibliothécaire à Fribourg, Dufour, bibliothécaire à Genève, Heer, pasteur à Betschwanden, Lüzinger, recteur à Glaris, Candreja, bibliothécaire à Coire, Imhof, maître à l'école normale de Schiers, Schiffmann, bibliothécaire à Lucerne, Schurmann, greffier de ville à Lucerne, Bonbôte, bibliothécaire à Neuchâtel, colonel Perrochet à la Chaux-de-Fonds, Folletête, conseiller national à Porrentruy, Dierauer, prof. à St-Gall, Henne-am Rhyn, archiviste d'état à St-Gall, Kälin, chancelier d'état à Schwyz, P. Gabriel Meyer, bibliothécaire à Einsiedeln, W. Rust, rédacteur à Coire, Meyer et Büchi, professeurs à Frauenfeld, Ming, conseiller national à Sarnen, Forel, prof. à Morges, Maillefer, prof. à Lausanne, Keiser, recteur à Zoug, Hermann Escher, bibliothécaire à Zurich.

J'ai reçu pour la section des almanachs, de deux bienveillants collaborateurs, de M. le directeur Angst ainsi que de la bibliothèque de la ville de Zurich, les catalogues de leurs importantes collections d'almanachs.

La Commission centrale de la Bibliographie nationales'est chargée de la rédaction de l'index des deux fascicules du premier volume.

J'adresse ici mes meilleurs remerciements à l'Administration fédérale des postes ainsi qu'à tous les collaborateurs nommés ci-dessus pour leur bienveillant concours, particulièrement à M. F.-J. Schiffmann,

Bibliothekar F. J. Schiffmann in Luzern verpflichtet, der mir die reichhaltige Stadtbibliothek bereitwilligst öffnete, und auch sonst mit Rath und That zur Seite stand.

Möge das Verzeichniss der schweizerischen Periodica, dem ich während vier Jahren meine Mussestunden opferte, eine wohlwollende Aufnahme finden. Leider bin ich mir wohl bewusst, dass mancher das Eine oder das Andere vermissen wird, aber meine Stellung erlaubte mir nicht, die vielen Bibliotheken persönlich einzusehen.

*J. L. Brandstetter.*

bibliothécaire à Lucerne, qui m'a ouvert avec la plus grande obligeance la riche bibliothèque de la ville et qui, en outre, m'a aidé de ses conseils et a collaboré à mes travaux.

Puisse ce catalogue des périodiques suisses, auquel j'ai consacré, pendant quatre années, mes loisirs, être favorablement accueilli. Je prévois bien que maint lecteur constatera l'absence regrettable de tel ou tel titre de journaux ou revues qu'il s'attendait à y trouver; mais mes fonctions ne me permettaient pas de faire des recherches personnelles dans nos nombreuses bibliothèques.

*J.-L. Brandstetter.*





## Inhalts-Verzeichniss von Fascikel Ib.

### Table des matières du Fascicule Ib.

	Seite—Page.
<b>Vorwort</b> . . . . .	V
<b>Avant-propos.</b>	
<b>I. Zeitungen und Zeitschriften bis Ende 1803 (1—20)</b>	1
<b>Journaux et revues jusqu'à fin 1803.</b>	
Aargau — Argovie . . . . .	1
Basel — Bâle . . . . .	1
Bern — Berne . . . . .	2
Freiburg — Fribourg . . . . .	6
Genf — Genève . . . . .	6
Glarus — Glaris . . . . .	6
Graubünden — Grisons . . . . .	7
Luzern — Lucerne . . . . .	8
Neuenburg — Neuchâtel . . . . .	9
St. Gallen — St-Gall . . . . .	10
Schaffhausen — Schaffhouse . . . . .	11
Solothurn — Soleure . . . . .	11
Tessin — Tessin . . . . .	11
Thurgau — Thurgovie . . . . .	11
Waadt — Vaud . . . . .	11
Wallis -- Valais . . . . .	15
Zürich — Zurich . . . . .	15
<b>II. Zeitungen und Zeitschriften seit 1803 (20—243)</b>	20
<b>Journaux et revues depuis 1803.</b>	
<b>1. Offizielle Blätter (20—32)</b>	20
<i>Organes officiels.</i>	
a. Bund — Confédération . . . . .	20
b. Kantone — Cantons . . . . .	24
Aargau — Argovie . . . . .	24
Appenzell — Appenzell . . . . .	25
Basel-Stadt — Bâle-ville . . . . .	25
Basel-Land — Bâle-campagne . . . . .	25
Bern — Berne . . . . .	25
Freiburg — Fribourg . . . . .	26
Genf — Genève . . . . .	27
Glarus — Glaris . . . . .	27
Graubünden — Grisons . . . . .	28
Luzern — Lucerne . . . . .	28
Neuenburg — Neuchâtel . . . . .	29
St. Gallen — St-Gall . . . . .	29
Schaffhausen — Schaffhouse . . . . .	30
Schwyz — Schwyz . . . . .	30
Solothurn — Soleure . . . . .	30
Tessin — Tessin . . . . .	30
Thurgau — Thurgovie . . . . .	30
Unterwalden — Unterwald . . . . .	31

	Seite—Page.
Uri — Uri . . . . .	31
Waadt — Vaud . . . . .	31
Wallis — Valais . . . . .	31
Zug — Zoug . . . . .	31
Zürich — Zurich . . . . .	32
<b>2. Politische Zeitungen und Anzeigblätter allgemeinen Inhalts (32—102)</b>	<b>32</b>
<i>Journaux politiques et feuilles d'avis d'un caractère général.</i>	
Aargau — Argovie . . . . .	32
Appenzell — Appenzell . . . . .	36
Basel-Land — Bâle-campagne . . . . .	38
Basel-Stadt — Bâle-ville . . . . .	39
Bern — Berne . . . . .	40
Freiburg — Fribourg . . . . .	49
Genf — Genève . . . . .	51
Glarus — Glaris . . . . .	58
Graubünden — Grisons . . . . .	59
Luzern — Lucerne . . . . .	63
Neuenburg — Neuchâtel . . . . .	67
St. Gallen — St-Gall . . . . .	71
Schaffhausen — Schaffhouse . . . . .	77
Schwyz — Schwyz . . . . .	79
Solothurn — Soleure . . . . .	80
Tessin — Tessin . . . . .	82
Thurgau — Thurgovie . . . . .	86
Unterwalden — Unterwald . . . . .	88
Uri — Uri . . . . .	88
Waadt — Vaud . . . . .	89
Wallis — Valais . . . . .	93
Zug — Zoug . . . . .	94
Zürich — Zurich . . . . .	94
<b>3. Zeitschriften für Theologie und Konfession (102—116)</b>	<b>102</b>
<i>Reves théologiques et journaux religieux.</i>	
Aargau — Argovie . . . . .	102
Appenzell — Appenzell . . . . .	102
Basel-Land — Bâle-campagne . . . . .	102
Basel-Stadt — Bâle-ville . . . . .	102
Bern — Berne . . . . .	104
Freiburg — Fribourg . . . . .	106
Genf — Genève . . . . .	106
Glarus — Glaris . . . . .	108
Graubünden — Grisons . . . . .	108
Luzern — Lucerne . . . . .	108
Neuenburg — Neuchâtel . . . . .	109
St. Gallen — St-Gall . . . . .	110
Schaffhausen — Schaffhouse . . . . .	111
Schwyz — Schwyz . . . . .	111
Solothurn — Soleure . . . . .	111
Tessin — Tessin . . . . .	112
Thurgau — Thurgovie . . . . .	112
Waadt — Vaud . . . . .	112
Zug — Zoug . . . . .	114
Zürich — Zurich . . . . .	114

	Seite—Page.
<b>4. Zeitschriften für Pädagogik (116—124)</b> . . . . .	<b>116</b>
<i>Revue pédagogique.</i>	
Aargau — Argovie . . . . .	116
Appenzell — Appenzell . . . . .	116
Basel — Bâle . . . . .	117
Bern — Berne . . . . .	117
Freiburg — Fribourg . . . . .	118
Genf — Genève . . . . .	119
Glarus — Glaris . . . . .	119
Graubünden — Grisons . . . . .	119
Luzern — Lucerne . . . . .	119
Neuenburg — Neuchâtel . . . . .	120
St. Gallen — St-Gall . . . . .	120
Schwyz — Schwyz . . . . .	121
Solothurn — Soleure . . . . .	121
Tessin — Tessin . . . . .	121
Thurgau — Thurgovie . . . . .	121
Uri — Uri . . . . .	122
Waadt — Vaud . . . . .	122
Wallis — Valais . . . . .	122
Zug — Zoug . . . . .	122
Zürich — Zurich . . . . .	123
<b>5. Zeitschriften für Recht u. Staatswirthschaft (125—128)</b>	<b>125</b>
<i>Revue de droit et d'économie politique.</i>	
Aargau — Argovie . . . . .	125
Basel — Bâle . . . . .	125
Bern — Berne . . . . .	125
Genf — Genève . . . . .	126
Luzern — Lucerne . . . . .	126
Neuenburg — Neuchâtel . . . . .	126
St. Gallen — St-Gall . . . . .	126
Tessin — Tessin . . . . .	126
Thurgau — Thurgovie . . . . .	127
Waadt — Vaud . . . . .	127
Zürich — Zurich . . . . .	127
<b>6. Zeitschriften für Naturwissenschaft (128—135)</b>	<b>128</b>
<i>Revue de sciences physiques et naturelles.</i>	
Aargau — Argovie . . . . .	128
Basel — Bâle . . . . .	128
Bern — Berne . . . . .	129
Freiburg — Fribourg . . . . .	130
Genf — Genève . . . . .	130
Graubünden — Grisons . . . . .	131
Neuenburg — Neuchâtel . . . . .	131
St. Gallen — St-Gall . . . . .	132
Schaffhausen — Schaffhouse . . . . .	132
Solothurn — Soleure . . . . .	132
Tessin — Tessin . . . . .	132
Thurgau — Thurgovie . . . . .	132
Wallis — Valais . . . . .	132
Waadt — Vaud . . . . .	132
Zug — Zoug . . . . .	133
Zürich — Zurich . . . . .	133



	Seite—Page.
<b>7. Zeitschriften für Medizin, Gesundheitspflege, Pharmacie und Thierheilkunde (135—139)</b>	<b>135</b>
<i>Revue de médecine, d'hygiène, de pharmacie et d'art vétérinaire.</i>	
Aargau — Argovie . . . . .	135
Basel — Bâle . . . . .	135
Bern — Berne . . . . .	135
Genf — Genève . . . . .	136
Graubünden — Grisons . . . . .	137
Luzern — Lucerne . . . . .	137
Neuenburg — Neuchâtel . . . . .	137
St. Gallen — St-Gall . . . . .	137
Schaffhausen — Schaffhouse . . . . .	138
Tessin — Tessin . . . . .	138
Thurgau — Thurgovie . . . . .	138
Waadt — Vaud . . . . .	138
Zürich — Zurich . . . . .	138
<b>8. Zeitschriften für Geschichte (139—145)</b>	<b>139</b>
<i>Revue historiques.</i>	
Aargau — Argovie . . . . .	139
Appenzell — Appenzell . . . . .	140
Basel — Bâle . . . . .	140
Bern — Berne . . . . .	140
Freiburg — Fribourg . . . . .	141
Genf — Genève . . . . .	141
Glarus — Glaris . . . . .	142
Graubünden — Grisons . . . . .	142
Luzern — Lucerne . . . . .	142
Neuenburg — Neuchâtel . . . . .	142
St. Gallen — St-Gall . . . . .	142
Schaffhausen — Schaffhouse . . . . .	143
Schwyz — Schwyz . . . . .	143
Solethurn — Soleure . . . . .	143
Tessin — Tessin . . . . .	144
Thurgau — Thurgovie . . . . .	144
Unterwalden — Unterwald . . . . .	144
Waadt — Vaud . . . . .	144
Wallis — Valais . . . . .	144
Zürich — Zurich . . . . .	144
<b>9. Zeitschriften für Geographie u. Alpenkunde (145—147)</b>	<b>145</b>
<i>Revue de géographie (y compris la connaissance des Alpes).</i>	
Aargau — Argovie . . . . .	145
Bern — Berne . . . . .	146
Genf — Genève . . . . .	146
Neuenburg — Neuchâtel . . . . .	146
St. Gallen — St-Gall . . . . .	146
Tessin — Tessin . . . . .	147
Zürich — Zurich . . . . .	147
<b>10. Kunst und Architektur (147—149)</b>	<b>147</b>
<i>Beaux-arts et architecture.</i>	
Basel — Bâle . . . . .	147
Bern — Berne . . . . .	148
Freiburg — Fribourg . . . . .	148

	Seite—Page.
Genf — Genève . . . . .	148
Solothurn — Soleure . . . . .	148
Waadt — Vaud . . . . .	148
Zürich — Zurich . . . . .	149
11. <i>Blätter für Litteratur, Wissenschaft, Gemeinnützigkeit und Belletristik (149—184)</i>	149
<i>Journaux littéraires, scientifiques, d'utilité publique et de belles-lettres.</i>	
Aargau — Argovie . . . . .	149
Appenzell — Appenzell . . . . .	152
Basel — Bâle . . . . .	152
Bern — Berne . . . . .	154
Freiburg — Fribourg . . . . .	160
Genf — Genève . . . . .	161
Glarus — Glaris . . . . .	165
Graubünden — Grisons . . . . .	165
Luzern — Lucerne . . . . .	167
Neuenburg — Neuchâtel . . . . .	168
St. Gallen — St-Gall . . . . .	169
Schaffhausen — Schaffhouse . . . . .	171
Schwyz — Schwyz . . . . .	172
Solothurn — Soleure . . . . .	172
Tessin — Tessin . . . . .	173
Thurgau — Thurgovie . . . . .	174
Unterwalden — Unterwald . . . . .	174
Waadt — Vaud . . . . .	175
Zürich — Zurich . . . . .	178
12. <i>Neujahrsblätter, Etrennes, Taschenbücher (184—192)</i>	184
<i>Publications de nouvel an, d'étrennes et agendas.</i>	
Aargau — Argovie . . . . .	184
Basel — Bâle . . . . .	185
Bern — Berne . . . . .	185
Freiburg — Fribourg . . . . .	186
Genf — Genève . . . . .	186
Glarus — Glaris . . . . .	187
Luzern — Lucerne . . . . .	187
Neuenburg — Neuchâtel . . . . .	187
St. Gallen — St-Gall . . . . .	188
Schaffhausen — Schaffhouse . . . . .	188
Solothurn — Soleure . . . . .	188
Tessin — Tessin . . . . .	189
Thurgau — Thurgovie . . . . .	189
Uri — Uri . . . . .	189
Waadt — Vaud . . . . .	189
Zug — Zoug . . . . .	190
Zürich — Zurich . . . . .	190
13. <i>Blätter für Humor und Satyre (192—197)</i>	192
<i>Publications humoristiques et satiriques.</i>	
Aargau — Argovie . . . . .	192
Basel — Bâle . . . . .	192
Bern — Berne . . . . .	192
Freiburg — Fribourg . . . . .	193
Genf — Genève . . . . .	194
Graubünden — Grisons . . . . .	195

	Seite—Page.
Luzern — Lucerne . . . . .	195
Neuenburg — Neuchâtel . . . . .	195
St. Gallen — St-Gall . . . . .	195
Schwyz — Schwyz . . . . .	195
Solothurn — Soleure . . . . .	195
Tessin — Tessin . . . . .	196
Waadt — Vaud . . . . .	196
Zug — Zoug . . . . .	196
Zürich — Zurich . . . . .	196
<b>14. Zeitschriften für Musik und Theater (197—198)</b> . . . . .	<b>197</b>
<i>Revue musicale et scéniques.</i>	
Bern — Berne . . . . .	197
Freiburg — Fribourg . . . . .	197
Genf — Genève . . . . .	197
Neuenburg — Neuchâtel . . . . .	197
St. Gallen — St-Gall . . . . .	198
Tessin — Tessin . . . . .	198
Waadt — Vaud . . . . .	198
Zürich — Zurich . . . . .	198
<b>15. Blätter für Handel, Verkehr, Industrie, Gewerbe und Handwerk (199—215)</b> . . . . .	<b>199</b>
<i>Publications ayant trait au commerce, aux transports, à l'industrie et aux arts industriels ou manuels.</i>	
Aargau — Argovie . . . . .	199
Basel — Bâle . . . . .	199
Bern — Berne . . . . .	200
Freiburg — Fribourg . . . . .	202
Genf — Genève . . . . .	203
Graubünden — Grisons . . . . .	204
Luzern — Lucerne . . . . .	204
Neuenburg — Neuchâtel . . . . .	205
St. Gallen — St-Gall . . . . .	206
Schaffhausen — Schaffhouse . . . . .	207
Schwyz — Schwyz . . . . .	207
Solothurn — Soleure . . . . .	207
Tessin — Tessin . . . . .	207
Thurgau — Thurgovie . . . . .	208
Waadt — Vaud . . . . .	208
Zürich — Zurich . . . . .	209
<b>16. Zeitschriften für Land-, Alpen-, Forstwirtschaft und Gartenbau (215—226)</b> . . . . .	<b>215</b>
<i>Revue d'agriculture, d'économie alpestre, de sylvi- culture et d'horticulture.</i>	
Aargau — Argovie . . . . .	215
Appenzell — Appenzell . . . . .	216
Basel — Bâle . . . . .	216
Bern — Berne . . . . .	217
Freiburg — Fribourg . . . . .	218
Genf — Genève . . . . .	218
Glarus — Glaris . . . . .	219
Graubünden — Grisons . . . . .	219
Luzern — Lucerne . . . . .	219
Neuenburg — Neuchâtel . . . . .	220
St. Gallen — St-Gall . . . . .	220

	Seite—Page.
Schaffhausen — Schaffhouse . . . . .	220
Schwyz — Schwyz . . . . .	220
Solothurn — Soleure . . . . .	220
Tessin — Tessin . . . . .	221
Thurgau — Thurgovie . . . . .	221
Unterwalden — Unterwald . . . . .	222
Waadt — Vaud . . . . .	222
Wallis — Valais . . . . .	223
Zürich — Zurich . . . . .	223
<b>17. Zeitschriften für Militär-, Schützen- und Feuerwehrwesen (226—227)</b>	<b>226</b>
<i>Revue militaire, de tir, de défense contre l'incendie.</i>	
Basel — Bâle . . . . .	226
Bern — Berne . . . . .	226
Genf — Genève . . . . .	227
St. Gallen — St-Gall . . . . .	227
Thurgau — Thurgovie . . . . .	227
Waadt — Vaud . . . . .	227
Zürich — Zurich . . . . .	227
<b>18. Festschriften auf Schützenfeste (228—231)</b>	<b>228</b>
<i>Publications de fêtes de tir.</i>	
<b>19. Blätter für Fremdenverkehr (231—235)</b>	<b>231</b>
<i>Journaux d'étrangers.</i>	
Aargau — Argovie . . . . .	231
Basel — Bâle . . . . .	231
Bern — Berne . . . . .	231
Genf — Genève . . . . .	232
Glarus — Glaris . . . . .	233
Graubünden — Grisons . . . . .	233
Luzern — Lucerne . . . . .	233
Neuenburg — Neuchâtel . . . . .	234
St. Gallen — St-Gall . . . . .	234
Tessin — Tessin . . . . .	234
Unterwalden — Unterwald . . . . .	234
Uri — Uri . . . . .	234
Waadt — Vaud . . . . .	234
Zug — Zoug . . . . .	235
Zürich — Zurich . . . . .	235
<b>20. Blätter für Haushaltung und Mode (236—237)</b>	<b>236</b>
<i>Journaux d'économie domestique et de modes.</i>	
Aargau — Argovie . . . . .	236
Basel — Bâle . . . . .	236
Bern — Berne . . . . .	236
Genf — Genève . . . . .	236
Luzern — Lucerne . . . . .	236
St. Gallen — St-Gall . . . . .	236
Waadt — Vaud . . . . .	237
Zürich — Zurich . . . . .	237
<b>21. Blätter für Bank- und Börsenwesen (237—240)</b>	<b>237</b>
<i>Journaux concernant la banque et la bourse.</i>	
Aargau — Argovie . . . . .	237
Basel — Bâle . . . . .	238
Bern — Berne . . . . .	238
Genf — Genève . . . . .	238

	Seite—Page.
Luzern — Lucerne . . . . .	239
Neuenburg — Neuchâtel . . . . .	239
St. Gallen — St-Gall . . . . .	239
Schaffhausen — Schaffhouse . . . . .	239
Tessin — Tessin . . . . .	239
Waadt — Vaud . . . . .	239
Zürich — Zurich . . . . .	239
22. <i>Blätter für Stenographie, Turnen, Philatelie, Sport, Freimaurerei und Verschiedenes</i> (240—243) . . . . .	240
<i>Journaux concernant la sténographie, la gymnastique, la philatélie, le sport, la franc-maçonnerie et divers.</i>	
<b>III. Kalender — Almanachs</b> (243—281) . . . . .	243
<i>a. Haus- und Fachkalender</i> (243—275) . . . . .	243
<i>Almanachs de ménage et almanachs spéciaux.</i>	
Aargau — Argovie . . . . .	243
Appenzell — Appenzell . . . . .	245
Basel — Bâle . . . . .	246
Bern — Berne . . . . .	249
Freiburg — Fribourg . . . . .	252
Genf — Genève . . . . .	253
Glarus — Glaris . . . . .	254
Graubünden — Grisons . . . . .	254
Luzern — Lucerne . . . . .	257
Neuenburg — Neuchâtel . . . . .	259
St. Gallen — St-Gall . . . . .	259
Schaffhausen — Schaffhouse . . . . .	260
Schwyz — Schwyz . . . . .	262
Solothurn — Soleure . . . . .	262
Tessin — Tessin . . . . .	264
Thurgau — Thurgovie . . . . .	265
Unterwalden — Unterwald . . . . .	265
Uri — Uri . . . . .	265
Waadt — Vaud . . . . .	266
Wallis — Valais . . . . .	267
Zug — Zoug . . . . .	267
Zürich — Zurich . . . . .	269
Ausland — Etranger . . . . .	275
<i>Kalender ohne Ortsangabe</i>	
<i>Almanachs sans indication de lieu.</i>	
<i>b. Staatskalender (Regimentsbüchlein)</i> (276—281) . . . . .	276
<i>Annuaire officiels.</i>	
Eidgenossenschaft — Confédération . . . . .	276
Aargau — Argovie . . . . .	276
Appenzell — Appenzell . . . . .	276
Basel — Bâle . . . . .	276
Bern — Berne . . . . .	277
Freiburg — Fribourg . . . . .	277
Genf — Genève . . . . .	277
Glarus — Glaris . . . . .	278
Graubünden — Grisons . . . . .	278
Luzern — Lucerne . . . . .	278
Neuenburg — Neuchâtel . . . . .	279
St. Gallen — St-Gall . . . . .	279
Schaffhausen — Schaffhouse . . . . .	279

	Seite—Page.
Schwyz — Schwyz . . . . .	279
Solothurn — Soleure . . . . .	280
Tessin — Tessin . . . . .	280
Thurgau — Thurgovie . . . . .	280
Unterwalden — Unterwald . . . . .	280
Uri — Uri . . . . .	280
Waadt — Vaud . . . . .	281
Wallis — Valais . . . . .	281
Zug — Zoug . . . . .	281
Zürich — Zurich . . . . .	281
<b>IV. Litteratur, betreffend Zeitschriften und Kalender</b> (281—285) . . . . .	281
<b>Littérature des revues et almanachs.</b>	
<b>V. Nachträge und Berichtigungen</b> (285—295) . . . . .	285
<b>Suppléments et rectifications.</b>	
<b>Autoren-Register — Catalogue des auteurs</b> (296—302) . . . . .	296





## I.

### Zeitungen und Zeitschriften bis Ende 1803.

#### Aargau.

- Schweizerblatt**, Ein. Herausgegeben von Heinrich Pestalozzi. Baden, 1782. 8.  
(1. Bändchen, No. 1—25. 2. Bändchen, Nr. 26—52. Bibliotheken Zürich, Zofingen, Luzern.)
- Intelligenzblatt**, Unteraargauisches. Aarau, 1797? 8.
- Minerva**, Schweizerische. Von einer Gesellschaft vaterländischer Gelehrten herausgegeben. 1. Bd., 1.—2. Stück. Aarau und Basel, 1803—1804. 8.  
(Bibliotheken Aarau, Bern, Luzern und Zürich.)

#### Basel.

- ✓ Wochenzeitung**, Ordinäre. Basel, 1610—1611.  
(Erste Zeitung diesseits der Alpen. Keine Nr. erhalten. Vergleiche: Schicksale der baslerischen politischen und periodischen Presse vor 1831, von Dr. Joh. Rud. Burckhardt, in: Beiträge zur vaterländischen Geschichte. 10. Bd. Basel, 1875.)
- ✓ Wittwechs- und Samstags-Zeitung**. Basel, 1733—1844. 4.  
(Bestand schon vor 1682.)
- o Zeitungen**, Neue, von gelehrten Sachen. Monatlich 1 Mal. Basel, Juli 1735—1736. 8.
- Zeitung**, Baseler. Wöchentlich 2 Mal. Basel, 1739—1790. 4.  
(Schon vor dieser Zeit? Wie lange nachher? Vergl. Neue Zürcher Zeitung, 1865, Nr. 108.)
- o Gesellschaft**, Fruchtbringende. Basel, 1741—1756. 8.
- o Eidgenoss**, Der, 1749. Der neue Eidgenosse. Eine Moralische Wochenschrift. 1750. Redaktion: 1749 J. J. Spreng. Basel, 1749—1750. 8.  
(Bibliotheken Luzern und Zofingen.)
- o Acta Helvetica**, physico-mathematico-anatomico-botanico-medica, figuris nonnullis aneis illustrata et in usus publicos exarata. 8 Vol. Basilea, 1751—1777. 4.  
(Bibliothek Einsiedeln.)
- Patriot**, Der helvetische. Herausgegeben von Dr. Emmanuel Wolleb. In Monatsheften. Basel, 1755—1757. 8.  
(Bibliothek St. Gallen, Luzern und Genf.)
- Nachlass**, Die helvetische. Basel, 1759. 8.  
(Bibliothek Luzern.)
- o Sintemal**, Der, eine eidgenössische Wochenschrift auf das Jahr 1759 (von Prof. Spreng). Basel, 1759. 8.  
(Bibliotheken Aarau und Luzern.)
- Wirth im Staat**, Der, zu Haus und auf dem Felde. Basel, 1767.
- o Zeitungen**, Neue, von gelehrten Sachen auf das Jahr 1774. Basel, 1774. 8.  
(Bibliothek Zofingen.)



- Ephemeriden der Menschheit oder Bibliothek der Sittenlehre und Politik und der Gesetzgebung.** Monatlich 1 Heft. Basel, 1776—1778. 8.  
(Herausgegeben von Isaak Iselin. Jahrg. 1779 erschien nicht. Die Fortsetzung unter gleichem Titel erschien bei Weygand in Leipzig. 1780—1783. Bibliotheken Freiburg und Zofingen. Stadtbibliotheken Schaffhausen und Luzern.)
- Musen-Almanach,** Schweizerischer, von Fr. Th. Hase 1776—1778, von J. Lüthy 1785. Basel, 1776—1778, 1785. 12.
- Geschichte** der Gesellschaft zur Beförderung und Aufmunterung des Guten und Gemeinnützigen in Basel. 1.—118. Jahrg. Basel, 1777 bis 1894. 12 u. 8.  
(Bibliothek Luzern. Eidgenössische Bibliothek.)
- Verhandlungen und Geschichte der Helvetisch-Militarischen Gesellschaft** von 1779—1797. Basel, 1779—1797. 8.  
(Bibliotheken Zürich, Freiburg und Luzern.)
- Mannigfaltigkeiten,** Oberrheinische. Eine gemeinnützige Wochenschrift. 1.—4. Jahrg. Basel, 1781—1784. 8.  
(Bibliotheken Luzern und Liestal. [3 Jahrg. und vom 4. das erste und zweite Vierteljahr].)
- Sammlungen für Liebhaber christlicher Wahrheit und Gottseligkeit.** Monatlich 1 Mal. 1.—109. Jahrg. Basel, 1786—1894. 8.  
(Bibliothek Winterthur.)
- Nova acta Helvetica, physico-mathematico-anatomico-botanico-medica etc.** Basilea, 1787. 4.  
(Bibliothek Einsiedeln.)
- Archiv, Patriotisches, für die Schweiz.** Angelegt von einer Helvetischen Gesellschaft. Herausgegeben von G. Heinzmann. 1. Theil. Basel, 1789. 8.  
(Stadtbibliotheken Bern und Luzern. Bibliotheken Aarau und Zofingen.)
- Nachrichten, Wöchentliche, aus dem Berichthaus zu Basel.** Basel, 1793. 4.  
(Bibliothek Zürich.)
- Abhandlungen der ökonomischen Gesellschaft in Basel.** 1.—3. Stück. Basel, 1796. 8.  
(Bibliothek Luzern.)
- Kantonsblatt** von Basel-(Stadt). Basel, 1798—1894. 8.
- Zeitung, Oberrheinische, als Fortsetzung der Mannigfaltigkeiten.** Eine helvetische Zeitschrift historischen, politischen und litterarischen Inhalts. Nr. 1—233. Basel, 1798. 4.  
(Bibliotheken Luzern und Freiburg.)
- Mannigfaltigkeiten, Neue oberrheinische.** Eine helvetische Zeitschrift. Basel 1798. 4.  
(Bibliothek Freiburg.)
- Anzeiger, Schweizerischer.** Basel, 1800?  
(Dauerte kaum 6 Monate.)
- Taschenbuch der Geschichte, Natur und Kunst des Kantons Basel, auf das Jahr 1801.** Basel, 1801. 16.  
(Mit Kupfern. Bibliothek Luzern.)
- Anzeiger, Neuer schweizerischer, herausgegeben von einer Gesellschaft vaterländischer Industrie.** Basel, 1801.  
(Ankündigung vom 1. Dezember 1801 in Bibliothek Luzern.)
- Mannigfaltigkeiten.** 1. Jahr. Basel, 1803. 4.  
(Bibliothek Zürich.)

## Bern.

- Freytagsblätlein, Bernisches, in welchem die Sitten unserer Zeiten von der neuen Gesellschaft untersucht und beschrieben werden.** 6 Theile. Bern, 1722—1723. 8.  
(Stadtbibliotheken Zürich und Bern.)

- Spezialtour**, Der Teutsche Bernerische (Bernisches Freytagsblättlein). (Bern), 1734. 8.  
(Stadtbibliotheken Zürich und Bern. Staatsarchiv Bern.)
- Avie-Blättlein**, Bernisches, bey Sigmund Wagner, Notario Publico. Bern, 1735. Schmal Quart.  
(Im Besitz von Paul Haller, Bern.)
- Merkurius**, Der Bernische. 1 - 10. Stück. Bern, 1743 (März—Dezember). 4.  
(Bibliotheken Luzern und Bern.)
- **Excerptum** totius Italicæ nec non Helvicæ litteraturæ. Auctore Fortun. Barth. De Felice. 16 Vol. Bernæ, 1758—1762. 8.  
(Bibliotheken Bern und Genf.)
- **Estratto della letteratura Europea**. 36 vol. Bern und Yverdon. 1758—1766. 8.  
(Stadtbibliothek Bern.)
- **Samlungen** von landwirthschaftlichen Dingen der Schweizerischen Gesellschaft in Bern. 1760—1761. Abhandlungen und Beobachtungen durch die ökonomische Gesellschaft in Bern gesammelt. 1762 bis 1773. Recueil de mémoires concernant l'économie rurale par une société établie à Berne. Mémoires et observations recueillis par la société économique à Berne. 1.—14. Jahrg. Zürich, 1760—1761; Bern, 1762—1773. 8.  
(Bibliotheken Luzern, Genève, Bern, Aarau, Freiburg, Chur und Einsiedeln.)
- Nouvelles** des divers endroits. 18 vol. Berne. 1770—1787. 4.  
(Bibliothèque cantonale de Fribourg.)
- Schweizer-Journal**. Bern, 1770—1771. Wurde im Jahre 1787 als Schweizer Allerlei neu herausgegeben. 8.  
(Stadtbibliothek Bern. Bibliotheken Trogen und Zofingen.)
- **Beiträge** zu der Naturgeschichte des Schweizerlandes. Einziger Jahrg. Bern, 1775. 8.
- **Mémoires** de la Société des Philantropes. Berne, 1778. 4.  
(Stadtbibliothek Bern.)
- **Magazin**, Bernisches, der Natur, Kunst und Wissenschaften. Bern, 1775 bis 1779. 8.  
(Bibliotheken Genève, Bern und Zürich.)
- **Sammlung**, Neue, physisch-ökonomischer Schriften. Herausgegeben von der ökonomischen Gesellschaft des Kantons Bern. 3 Bde. Bern und Zürich, 1779, 1782, 1785. 8.  
(Bibliotheken Aarau, Bern und Chur.)
- **Chronik**, Litterarische. 3 Bde. Bern, 1785—1788. 8.  
(Stadtarchiv Bern.)
- Nouvelles politiques**. Berne, 1788—1798 (Février). 4.  
(Bibliothèque cantonale de Fribourg. Bibliothèque de Berne.)
- Magazin**, Patriotisches, für Bündten. Herausgegeben von Lehmann. Bern. 1790.  
(Stadtbibliothek Bern.)
- Bürger-Journal** oder Familienbibliothek für Schweizer. 3 Bde. Bern, 1790—1792. 8.  
(Bibliotheken Luzern, Freiburg und Trogen.)
- **Bibliothek**, Schweizerische. 2 Bde. Bern, 1791—1792. 8.  
(Stadtbibliothek Bern.)
- Wochenblatt**, Berner. Bern, 1791—1794. Fol.  
(Stadtbibliothek Bern.)
- **Sammlung**, Neueste, von Abhandlungen und Beobachtungen. Herausgegeben von der ökonomischen Gesellschaft in Bern. Bern, 1796. 8.  
(Bibliothek Aarau.)
- Nachrichten**, Eidgenössische, oder merkwürdige Ereignisse in dem merkwürdigen Zeitpunkt der Revolution, 6. Januar bis 2. Juni 1798. Nr. 1—20. Bern, 1798. 4.  
(Stadtbibliotheken Luzern, Zürich, Schaffhausen, Bern und Einsiedeln.)

- Weltbeobachter**, Republikanischer, oder Proben einer gemeinnützigen Zeitung für die Nationalbildung nach den Bedürfnissen der Zeit. Herausgeber Joh. G. Heinzmann. (Neue Bernerzeitung.) Bern, 1798—1799. 4.  
(86 Nummern vom 5. Juni 1798 — 30. März 1799. Bibliotheken Luzern und Bern.)
- Republikaner**, Der schweizerische. Herausgegeben von Escher & Usteri. I. Bd., Nr. 1—169, 20. Februar bis 10. Oktober 1798. Zürich. Nr. 170—208, 8.—31. Oktober. II. Bd., Nr. 1—100, 1. November 1798 bis 22. März 1799. Luzern. III. Bd., Nr. 1—78, 20. März bis 24. Mai 1799. Luzern. Nr. 79—100, 28. Mai bis 31. Juli 1799. Supplement Nr. 1—22, 6. August bis 17. Wintermonat 1799. 4.  
(Stadtbibliotheken Zürich, Luzern, Schaffhausen, Frauenfeld und Genf. Bibliotheken Bern und Liestal.)
- Annalen**, Helvetische. 5. April bis 10. November 1798. 1.—64. Stück. Von K. L. von Haller. Bern, 1798. 4.  
(Bibliotheken Luzern, Bern, Aarau, Frauenfeld, Freiburg, Trogen, Chur, Schaffhausen und Zofingen.)
- Bernerzeitung**, Neue. Nr. 1—60. Bern, 1798 (5. Brachmonat bis 29. Christmonat). 4.  
(Bibliothek Luzern.)
- Nachrichten**, Helvetische. Nr. 1—146, 14. November 1798 bis 20. April 1799 und noch Nr. 1 (Helvetische Neuigkeiten) am 24. April 1799. (Fortsetzung der helvetischen Annalen). Herausgegeben von Höpfner. Bern, 1798—1799. 4.  
(Stadtbibliotheken Luzern und Schaffhausen. Bibliotheken Bern, Freiburg und Trogen.)
- Tagebuch**, Berner, nebst Fortsetzung unter dem Titel: Walthards-Zeitung. Bern, 1798, 18. März bis 1799, 10. März.  
(Bibliotheken Freiburg, Luzern, Bern, Aarau und Zofingen.)
- Freyheitsfreund**, Der, oder das alte helvetische Tagblatt. 1. Jahrg., 1.—3. Quartal. — Der Freibeitsfreund. 1. Jahrg., 4. Quartal und 2. Jahrg., 1.—3. Quartal. Redigirt von Franz Xaver Bronner. 1. und 2. Quartal des 1. Bds., nachher von Alfons Pfyffer. Bern, 1799—1800. 4.  
(Bibliotheken, Luzern, Bern, Freiburg, Zofingen, Aarau.)
- Neuigkeiten**, Helvetische. Nr. 1—128, 24. April 1799 bis 27. März 1800. (Fortsetzung der helvetischen Nachrichten). Herausgegeben von Höpfner. Bern, 1799—1800. 4.  
(Bibliotheken Luzern, Bern, Freiburg und Trogen.)
- Tagblatt**, Helvetisches. Nr. 1—62. Bern, 1799 (22. April bis 9. Julius). 4.  
(Bibliothek Luzern.)
- Tagblatt**, Neues helvetisches. Herausgegeben von Escher & Usteri. I. Bd., Nr. 1—144, 25. Juli bis 27. September 1799. II. Bd., Nr. 1 bis 144, 28. September 1799 bis 16. April 1800. (Fortsetzung des schweizerischen Republikaner.) Bern und Zürich, 1799 bis 1800. 4.  
(Bibliotheken Luzern, Bern, Genf, Aarau, Trogen, Chur.)
- Monatschrift**, Helvetische. Herausgegeben von Dr. Albrecht Höpfner. 8 Hefte. Bern, 1799—1802.  
(Erste Nummer im Mai 1799. Bibliotheken Luzern, Zürich, Trogen, Bern.)
- Chronik**, Helvetische. Herausgegeben von J. Lüthy, W. Huber und Hofmann. Bern, 1799. 8.  
(Erschien vom 1. Oktbr. — 30. Dezbr. 1799. Bibliotheken Luzern, Bern.)

- Zeitung**, Helvetische. 1799, Januar bis 1. April. Bern. 1799. 4.  
(Bibliotheken Aarau, Luzern, Fribourg und Schaffhausen.)
- Tagblatt** der Gesetze und Dekrete der gesetzgebenden Räte der helvetischen Republik, nebst den Beschlüssen und Proklamationen des Direktoriums. 8 Bde. Bern, 1800—1803. 8.  
(Bibliothek Luzern.)
- Journal** von und für Helvetien. Herausgegeben von Leonhard Meister und Franz Hoffmann. 1 Bchen. Bern, 1799. 8.  
(Bibliotheken Aarau, Bern.)
- Bernerblatt**, Das. Eine Wochenschrift für Helvetien, von J. R. Wyss. Erstes (und einziges Halbjahr). Bern, 1800. 8.  
(Bibliotheken Luzern, Bern.)
- Zuschauer**, Helvetischer. Nr. 1—118, 1. April bis 30. Dezember 1800. Der Helvetische Zuschauer. Nr. 1—15, 1. Januar bis 3. Februar 1801. (Fortsetzung der Helvetischen Neuigkeiten.) Bern, 1800 bis 1801. 4.  
(Bibliotheken Luzern, Frelburg, Trogen, Bern.)
- Vaterlandsfreund**, Der. Herausgegeben von Tobler & Vetsch. Nr. 1—44. Bern, 1800 (9. April bis 20. August). 4.  
(Bibliotheken Luzern, Bern.)
- Blätter**, Politische. Herausgegeben von Kuhn. (Bern) 1800.
- Blatt**, Neues republikanisches. Herausgegeben von Escher & Usteri. Nr. 1—100, 8. Januar bis 12. März 1800. (Fortsetzung des Neuen helvetischen Tagblattes.) Bern, 1800. 4.  
(Bibliotheken Luzern, Zürich, Aarau, Freiburg, Bern, Chur.)
- Republikaner**, Der neue schweizerische. Nr. 1—286 von Escher & Usteri; Nr. 287—400 von Usteri; in Nr. 401—507 ist der Herausgeber nicht genannt. (Fortsetzung des Neuen republikanischen Blattes). Nr. 1—507, 21. Mai 1800 bis 5. November 1801. 1.—7. Quartal. Bern, 1800—1801. 4.  
(Bibliotheken Luzern, Trogen, Bern.)
- Zuhörer**, Der helvetische. Nr. 1—5, 7.—17. Februar 1801. Bern, 1801. 8.  
(Bibliothek Luzern.)
- Republikaner**, Der, nach liberalen Grundsätzen. (Fortsetzung des Neuen schweiz. Republikaners.) 1.—36. Stück. 10. Nov.—27. Dez. 1801. Bern, 1801. 4.  
(Bibliotheken Luzern, Trogen, Chur.)
- Nachrichten**, Gemeinnützige, Helvetische (Schweizerische), von Höpfner. Bern, 1801—1817. 4.  
(Bibliotheken Aarau, Freiburg, Zürich, Bern, Luzern.)
- Beiträge** zur Geschichte des Tages. Erster Band. 4 Hefte. Bern, 1801. 8. (Stadtbibliotheken Luzern, Bern, Schaffhausen.)
- Zeitung**, Helvetische. No. 1—51. 4. März—26. August 1801. (Bern), 1801. 4.  
(Bibliotheken Luzern, Freiburg.)
- — Schweizerische. No. 1—36. 29. August—26. Dezember 1801. (Bern), 1801. 4.  
(Bibliothek Luzern.)
- Allerlei Neues** nicht Politisches. Bern, 1801—1802. 4.  
(Stadtbibliothek Bern.)
- Republikaner**, Der. No. 1—8 ohne Ortsangabe. No. 9—100 Luzern. No. 101—200 Zürich. 6. Januar 1802 bis 6. August 1803. 4.  
(Bibliotheken Luzern, Freiburg.)

- Nouvelles politiques ou gazette de Berne.** 52 Nos. Berne, 1802. 8.  
(Vom 2. Januar—29. Juni 1802. Bibliotheken Freiburg, Luzern, Bern etc.)
- Anzeiger,** Helvetischer, zur Beförderung der inländischen Litteratur, Land- und Stadtwirtschaft, Gewerbe, Künste, Manufaktur und Handlung. No. 1—20. 12. Jänner—10. Horn. 1802. Bern, 1802. 4.  
(Bibliotheken Bern, Aarau, Fribourg etc.)
- Mercure de Berne.** 53 Nos. Berne, 1802.  
(Vom 2. Juli—31. Dezember 1802. Bibliotheken Luzern, Bern.)
- Zuschauer,** Der schweizerische. No. 1—6. Bern, 1802 (7.—30. Okt.) 4.  
(Bibliotheken Luzern, Bern.)

### Freiburg.

- Feuille d'avis du samedi à Fribourg en Suisse (plus tard:) Feuille hebdomadaire des avis de la ville et canton de Fribourg. Feuille d'avis de la commune et canton de Fribourg, 1798—1803. Feuille d'avis de la ville et canton de Fribourg du vendredi, 1803—1808. Fribourg, 1737—1808. Fol et 4.**  
(Archive cantonal de Fribourg: No. 11, 14, 19 de 1739 et un volume in 4 contenant les nos. du 1 novembre 1782 au 29 août 1783. — Am 9. Dezember 1737 erhielt Buchdrucker Hautt, der den gnädigen Herren und Obern den neuen Calender anpresentirte, die Erlaubnis das Avis-Büttlein zu drucken.)
- Année historique 1789,** par François Girard, abbé. Fribourg, 1789. 8.  
(M. le Professor Gremaud en possède un exemplaire de 3 nos.)
- Bulletin officiel des séances de la chambre administrative du canton de Fribourg.** 4 vol. Fribourg, 1798—1800. 12.  
(La bibliothèque de la Société économique de Fribourg possède le seul exemplaire connu de ce périodique.)

### Genf.

- Bibliothèque Italique, ou histoire littéraire d'Italie.** 18 vol. Genève, 1728—1734. 8.  
(Bibliothèque de Genève.)
- Nouveau Journal ou recueil littéraire.** Genève, 1740. 8.  
(Bibliothèque de Genève.)
- Choix littéraire.** 24 tomes. Genève, 1755—1766. 8.  
(Bibliothèque de Neuchâtel.)
- Mémoires de la Société pour l'encouragement des arts et d'agricultures établie à Genève.** Genève, 1778—1780. 4.  
(Bibliothèque de Genève.)
- Journal de Genève.** Genève, 1788—1792. 4.  
(Bibliothèques de Genève, Bern.)
- Précis historique et extraits des registres de la Société pour l'avancement des arts.** Genève, 1792—1795. 8.  
(Bibliothèque de Genève.)
- Bibliothèque Britannique ou Recueil extrait des ouvrages anglais périodiques etc.** Genève, 1796—1815. 8.  
(Bibliothek Luzern, Freiburg, Bern.)
- Feuille d'avis officielle (du canton de Genève).** Depuis 1870 6 fois par semaine. Genève, 1801—1894. 8.

### Glarus.

- Wochenblatt für den Kanton Linth, nachher Glarner-Wochenblatt.** Glarus, 1799—1801. 4.  
(Siehe Gemälde des Kantons Glarus, S. 3. Die Landesbibliothek Glarus besitzt nur Nr. 21 des Glarner Wochenblattes 1799.)

- Glärnerzeitung.** Glarus, 1802. 4.  
(Auf der Landesbibliothek Glarus nur die Nr. 12 u. 13 vorhanden.)
- Alpenbote,** Der. Glarus, 1803—1804. 4.  
(Erschien vom August 1803 bis Februar 1804. Bibliothek Glarus.)

## Graubünden.

- Churer Zeitung,** Montägliche. Chur, 1710(?)—1781. 4.  
(Vorhanden sind 1719 [Nr. 13] in der Kantonsbibliothek Chur, 1728 [Nr. 30] Bibliothek Tscharnher, St. Margrethen in Chur, 1771 [Nr. 48] und 1777 [Nr. 50] in der Kantonsbibliothek Chur. Ueber diese und folgende bündnerischen Zeitungen ist zu vergleichen: «Das bündnerische Zeitungswesen im 18. Jahrhundert. Von J. Candreia». Beilage zum Kantonschulprogramm 1894/1895. Chur, 1895.)
- Gazetta del Mercurio** (ai 5 Settembre 1714). Num. XXXVI.  
(Siehe: J. Candreia, Das bündnerische Zeitungswesen. S. 95.)
- Patriot,** Der Graubündnersche. Stück 1—5. 1763—1764. 8.  
(Bibliothek Chur.)
- Rechtschaffene,** Der neue. Lindau und Chur, 1768. 8.  
(Bibliothek Sprecher in Maienfeld.)
- 0 **Giornale letterario.** Tomo I—VI. Coira, 1768. April-Septembre. 8.  
(Bibliothek Zürich.)
- Nachrichten,** Wöchentliche. Chur, 1776—1777. 4.  
(Kantonsbibliothek Chur, 1776.)
- Mannigfaltige,** Der. Eine republikanische Wochenschrift. Chur, 1778. 8.  
(Bibliothek Chur.)
- Sammler;** Der. Eine gemeinnützige Wochenschrift für Bündten. 1.—6. Bd. Chur, 1779—1784. 8.  
(Bibliotheken Chur, Genf, Bern.)
- 5 **Verhandlungen** der Gesellschaft landwirtschaftlicher Freunde in Bündten. 5 Stücke. Chur, 1780—1782. 8.  
(Bibliotheken Chur, Bern, Luzern.)
- Intelligenzblatt** für Bündten. (Wöchentlich 1 Mal.) 1780—1781. 8.  
(Bibliothek Chur.)
- Nachrichten,** Kurzgefasste allgemein politische, für Bündten. Wöchentlich 1 Mal. Chur, 1781 (Mitte Dezember) bis 1785. 8.  
(Jahrg. 1781/82 in der Bibliothek Tscharnher in St. Margrethen, 1782/83 und 1783/84 in der Bibliothek Sprecher in Maienfeld.)
- Giornale scritto da un avvocato italiano** (Don Francesco Perucca). 2. Jan.—12. Juni 1782. Coira, 1782. 4.  
(Bibliothek Chur.)
- Churer-Zeitung.** Ausgegeben von Joh. Pfeffer. (Wöchentlich 1 Mal.) Chur, 1782—1789. 4.  
(Bibliothek Chur. Ist die Fortsetzung der Montäglichen Churer Zeitung.)
- Was gibt's Neues.** (Wöchentlich 2 Mal.) Chur, 1786. 4.  
(Bibliothek Chur.)
- Lesblatt,** Bündnerisches, zum Nutzen und Vergnügen. Chur, 1786.
- Zeitungsbblatt,** Ein, für Bündten, seit 1790: für Graubünden. (Wöchentlich 2 Mal.) Chur, 1787—1794. 4.  
(Bibliothek Chur.)
- Standeshaupt,** Das republikanische. Chur, 1790.
- 0 **Beiträge** zur Kenntniss und Aufnahme des Vaterlandes, von der Bibliothekargesellschaft in Chur. Chur, 1792. 8.  
(Stadtbibliothek Bern.)
- Alpenbote,** Der, eine politische Zeitschrift. 18 Stücke. Chur, 1794. 8.  
(Bibliothek Chur.)

- Provinzialnachrichten.** Chur, 1794. 8.  
(Bibliothek Chur.)
- Churer Zeitung.** 3 Nrn. Chur, 1794 (Oktober).  
(Es erschienen nur 3 Nummern, wovon die zweite vom 10. Oktober 1794 erhalten ist.)
- Ankündigung hündnerischer Staatsanzeigen.** Chur, 1794, Oktober. 8.  
(Das Blatt selbst erschien nicht.)
- Churerzeitung, Eine simple.** (Wöchentlich 2 Mal.) Chur, 1795—1798, 4.  
(Bibliothek Chur.)
- Wochenblatt, Landwirthschaftliches.** Chur, 1775.
- Volksfreund, Der helvetische. Bündnerische Wochenschrift.** (Jänner bis Oktober 1797.) Chur, 1797. 4.  
(Bibliotheken Chur, Luzern, Trogen.)
- Nachrichten, Oeffentliche, von den landtäglichen Verrichtungen in Bünden.** Von der Standeskanzlei herausgegeben. (Wöchentlich 2 Mal.) 1. März bis 12. Mai 1798. Chur, 1798. 8.  
(Bibliothek Chur.)
- Staatsbothe, Der Rhätische.** Malans, 1798, April. 8.  
(Bibliothek Sprecher in Maienfeld.)
- Mercur Hohenrhätens.** (Wöchentlich 1 Mal.) Malans, 1798, Juli. 8.  
(Bibliothek Chur.)
- (Zeitung ohne Titel.)** (Wöchentlich 2 Mal.) Chur (Bernh. Otto) 1800 (September bis 1802). 4.  
(Bibliothek Chur.)
- Churer-Zeitung.** Wöchentlich 2 Mal. Chur, 1799—1800. 4.  
(Bibliothek Chur.)
- Alpenboth, Der alte, redliche, offenerzige, aus den Ewigen 3 Bünden.** Nr. 1—6. Chur, 1799. 4.  
(Bibliothek Aarau.)
- Weiterkugnisse, Neueste, auf das Jahr 1799.** Nr. 1—19. Wöchentlich 2 Mal. Marschlins, 1799. 4.  
(Sogenannte Marschlinsler-Zeitung. Der obige Titel steht auf dem gemeinschaftlichen Titelblatt, die einzelnen Nummern ohne Titel. Vollständiges Exemplar in der Aargauer Kantonsbibliothek, einzelne Nummern in der Kantonsbibliothek Chur.)
- Freiheit-Gleichheit.** Nr. 1—10. Wöchentlich 2 Mal. Chur, 1799 (bei Bernh. Otto). 4.  
(Bibliothek Tschärner in St. Margrethen. Kantonsbibliothek Chur und Aarau einzelne Nummern.)
- Nachrichten, Landwirthschaftliche, für Bünden.** Herausgegeben von C. Ul. von Salis-Marschlins. Marschlins, 1799. 8.  
(Bibliothek Chur.)
- Anzeiger, Wöchentlicher.** Chur, 1801—1807. 4.  
(Bibliothek Chur.)
- Churerzeitung, Neue. Marschlins? 1802, September bis 1803.** 4.  
(Trümmer in der Bibliothek Chur.)

### Luzern.

- Dienstagszeitung, Lucernerische, 1744. Lucernerische Dienstagszeitung und Lucernerische Samstagszeitung 1746—1748.** Luzern (Haut), 1744—1748. 4.  
(Beilage: Lucernerisches Avis- und Nachrichtenblatt, 1744. Erste Nummer am 31. Dezember 1743. Schiffmann, Die Älteste Zeitung Luzerns. Geschichtsfreund 31, 322. Bibliothek Luzern 1744, 1746—1748. Vergleichs: Jos. Albisser, Zur Geschichte des Luzernerischen Zeitungswesens. Wöchentliche Unterhaltungen. Beilage zum Luzerner Tazblatt, 1890.)
- Avisblatt, Luzernerisches.** (Fortsetzung der Beilage zur Luzernerischen Dienstagszeitung.) Luzern, 1758. 8.

- ? **Neujahresgeschenk** der Luzernerischen Jugend (3—7 seinen Mitbürgern gewidmet). Von Felix Balbasar. 1.—7. Stück. Luzern, 1779—1785. 12.  
(Meist historischen Inhaltes. Bibliothek Luzern.)
- **Wochenschrift**, Historische, philosophische und moralische, gesammelt in Luzern von einigen Freunden der Litteratur. 1.—12. Stück. Luzern, 1779 (6. Januar bis 29. März). 8.  
(Bibliothek Luzern.)
- Wochenblatt**, Luzernerisches. 1.—9. Jahrg. Gemeinnütziges luzernerisches Sonntagsblatt. 10.—13. Jahrg. Luzern, 1781—1793. 8.  
(Bibliothek Luzern und des V-örtigen Vereins.)
- Luzerner-Intelligenz-Blatt**. 45 Nummern. Luzern, 1781. 4.  
(Vergleiche: Nachricht über Errichtung eines Luzerner Intelligenzblattes. 1780. 8. Bibliothek Luzern.)
- Samstagsblatt**, Gemeinnütziges Luzernerisches, 1.—4. Jahrg., oder des *Wochenblatt*. 10.—13. Jahrg. Luzern, 1790—1793. 8.  
(Bibliotheken Luzern und Bern.)
- **Monatsschrift**, Kleine, für Kinder und junge Leute. (Von Th. Müller.) 2 Bde. Luzern, 1791—1792. 8.  
(Bibliotheken Luzern, Zürich, Solothurn, Bern.)
- Schweizer-Bote**, Der aufrichtige und wohlverfahrene. 1. Bd., Nr. 1—26. November 1798 bis April 1799. 2. Bd., Nr. 27—52, Mai 1799 bis Christmonat 1800. Luzern, (Gruner & Gessner) Bern, 1799—1800. 4.  
(Bibliotheken Aarau, Luzern, Bern und Freiburg. Siehe Zschokkes Selbstschau. 1. Bd., S. 119.)
- Feuille d'Avis de Lucerne**. No. 1—23. Luzern, 1798, 9. Okt. bis 1799, 22. April. (Erschien in französischer und deutscher Sprache.) Fol.  
(Bibliothek Luzern.)
- Republikaner**, Der schweizerische. Luzern, 1798—1799. 4.  
(Bibliothek Luzern.)
- **Genie**, Der helvetische. Eine periodische Schrift. 1. Bd. 1. und 2. Stück. Herausgegeben von Heinrich Zschokke. Luzern und Zürich, 1799. 8.  
(Bibliotheken Luzern, Zofingen.)
- Zeitung**, Helvetische. Nr. 1—78, 1. Jan. bis 1. April. Luzern, 1799. 4.  
(Bibliothek Luzern.)
- Tagblatt**, Helvetisches. 1799, 22. April bis 9. Juli. 62 Stück. Luzern, 1799. 4.  
(Bibliothek Luzern.)
- Republikaner**, Der. 1.—4. Quartal. Nr. 1—200, 6. Jänner bis 6. August 1801. Luzern (Nr. 1—100), Zürich (1—200), 1801. 4.  
(Bibliotheken Luzern, Freiburg.)

### Neuchâtel.

- Neuvelles des divers endroits**. 1719, 1735.  
(Voir *«La Revue»*. 13 Mars 1894.)
- Paroles et Textes tirés de l'Écriture sainte pour chaque jour de l'année et publiés par l'église des frères Moraves**. Montmirail, 1731 jusqu'à 1894. 16.
- **Mercur**, Le, suisse ou Recueil de nouvelles historiques, politiques, littéraires et curieuses. Neuchâtel, 1732—1747. 8.  
(Bibliothèques de Genève, Neuchâtel, Fribourg, Berne et Lucerne. Voir: Les premières feuilles d'avis à Neuchâtel par Dr. Guillaume. Musée Neuchâtelois. Année 14 et 15 et Bibliothèque universelle. 1861. Vol. 12, p. 211.)



- Journal Helvétique.** Partie littéraire du Mercure et du Nouvelliste. Neuchâtel, 1738—1769. 8.  
(Bibliothèque Neuchâtel.)
- Gazette utile et curieuse.** 1 fois par semaine. Neuchâtel, 1740—1758. 8.  
(Musée Neuchâtelois. 1877. P. 199—201. Bibliothèque Neuchâtel.)
- Feuille d'avis de Neuchâtel.** Neuchâtel, 1740—1894. 8 et 4.  
(Bibliothèque Neuchâtel.)
- Nouvelliste, Le, suisse, historique, politique, littéraire et amusant.** Neuchâtel, 1748—1769 (Août). 8.  
(Bibliothèques de Genève, Fribourg, Lucerne, Zofingue, Berne, Neuchâtel.)
- Nouveau journal helvétique ou Annales littéraires et politiques de l'Europe** et principalement de la Suisse. Neuchâtel, 1769—1782. 8.  
(Bibliothèques de Neuchâtel, Genève, Lucerne.)
- Journal helvétique ou Annales littéraires et politiques de l'Europe** et principalement de la Suisse. Neuchâtel, 1781—1782. 8.  
(Bibliothèques de Neuchâtel, Genève et Lucerne.)

## St. Gallen.

- Freitags-Avis-Blättlein,** von Andreas Schobinger. (St. Gallen), 1754 bis 1767. 4.  
(Bibliothek St. Gallen.)
- Beiträge zum gemeinen Nutzen.** (Herausgegeben von Christoph Zollkofer.) 3 Bde. Chur, 1778, St. Gallen, 1779—1780. 8.  
(Bibliothek St. Gallen.)
- Brieftasche, Die, aus den Alpen.** Herausg. v. Ambühl. 4 Lieferungen. Zürich und St. Gallen, 1785—1786. 8.  
(Bibliotheken Zürich, St. Gallen, Luzern und Eidgenössische Bibliothek.)
- Für Gott, Menschheit und Vaterland.** Eine periodische Schrift. Herausgegeben von Jak. Huber. St. Gallen, 1781—1782. 8.  
(Bibliotheken Luzern, St. Gallen, Trogen.)
- Freitags-Avis-Blättlein.** (Freitagsavis-Blatt von Nr. 9. 1801 an.) Von Bernhard Steinmann. St. Gallen, 1781—1811. 4.  
(Bibliothek St. Gallen.)
- Tagblätter,** Schweizerische, enthaltend die neuesten Begebenheiten der Stände Zürich, Bern etc. 1. Sammlung 15. Januar bis 11. Februar 1798. 2. Sammlung, 25 Stück, 5. Februar bis 11. Juli. St. Gallen (J. J. Hausknecht), 1798. 4.  
(Staatsarchiv St. Gallen. Bibliothek Bern.)
- Wochenblatt für den Kanton Säntis.** Von G. L. Hartmann. St. Gallen, 1798 (Juli)—1799 (18. Mai). 4.  
(Bibliotheken Luzern, Zürich, St. Gallen, Trogen, Bern.)
- Probe eines Wochenblattes für das westliche Helvetien.** St. Gallen, 1799 (29. Oktober bis 28. Dezember). 8.  
(Stadtbibliothek Bern.)
- Volksfreund, Der Helvetische.** Herausgegeben von J. J. Hausknecht. St. Gallen, 1799—1801. 4.  
(Bibliotheken Luzern, Frauenfeld, Freiburg und Trogen. Staatsarchiv St. Gallen.)
- Archiv kleiner, zerstreuter Reisebeschreibungen durch merkwürdige Gegenden der Schweiz.** Herausgegeben von G. L. Hartmann. 2 Bände. St. Gallen, 1796—1802. 8.  
(Bibliotheken Luzern, St. Gallen, Lieetal, Schaffhausen.)
- Wochenblatt, St. Gallisches.** St. Gallen, 1801. 4.
- Neujahrstücke für die lernbegierige Jugend des Kantons Säntis.** St. Gallen, 1801—1802. 4.  
(Bibliotheken St. Gallen und Luzern.)
- St. Gallisches Wochenblatt, Neues.** St. Gallen, 1802—1834. 4.

## Schaffhausen.

**Merkwürdigkeiten** der neuesten Weltgeschichte. Schaffhausen, bei Eumaniel Hurter, 1734—1772. 4.

(Die Kantonsbibliothek Luzern besitzt den Jahrg. 1734 Nr. 1—99, vom 2. Jänner bis 11. Christmonat. Bibliothek Schaffhausen die Jahrg. 1766 bis 1772. Sicher ist diese Zeitung schon vor 1734 erschienen.)

**Post- und Ordinar**i, Schaffhauser Mittwochs- und Samstagzeitung (Samt: Mittwochs- und Samstags-Vortrab). Schaffhausen, 1734 bis 1806—?. 4.

(Die Kantonsbibliothek Luzern besitzt Nr. 2 vom 5. Jänner 1734 [beigebunden den Merkwürdigkeiten], Ziegler'sche Truckerey, Stadtbibliothek Luzern, Jahrg. 1739, 1767, 1777—1796 und 1. November 1801. Bibliothek Schaffhausen, Jahrg. 1776, 1784—1788. Kantonsbibliothek Aarau, Jahrg. 1780—1796, 1806. Auch diese Zeitung ist wohl schon vor 1734 erschienen.)

**Hurtersche Zeitung**. Schaffhausen, 1773—1778. 4.

(Stadtbibliothek Zürich besitzt die Nr. vom 17. März 1773. Bibliothek Schaffhausen Jahrg. 1734—1778.)

**Hurtersche Schaffhauser-Zeitung**. Schaffhausen, 1780—1813. 4.

(Beiblatt: Vermischte Nachrichten. Bibliotheken Schaffhausen, Einsiedeln, Aarau, Jahrg. 1794.)

## Solithurn.

**Wochenblatt**, Solothurnisches. Redaktor: Frz. Jos. Gassmann. 1.—7. Jahrgang. Solothurn, 1788—1794. 8.

(Erschien vom 6. Januar 1788—27. Dezember 1794. Bibliothek des V örtigen Vereins. Bibliotheken Solothurn, Luzern und Bern.)

**Madibras**, Helvetischer, Eine Solothurner Wochenschrift. Herausgegeben von Jos. Gassmann. Solothurn, Juni 1797—August 1798. 8.

(Bibliothek Luzern.)

## Tessin.

**Nuovo di diversi corti e paesi**. Settimanale. Lugano, 1746—1797.

(Stadtbibliothek Bern.)

**Zeppo**, Il corriere, o sia Mercurio storico e politico, etc. (mensile). Lugano, 1756—1762. 12.

(1. numero: Dicembre 1756. Ignarsi quando cessaasse.)

**Gazzettino** del popolo. 11 numeri. Lugano, 1799. 4.

**Gazzetta** di Lugano. Settimanale. Lugano, 1797—1799. 4.

(Ultimo numero: 23 Aprile 1799.)

**Telegrafo**, Il, delle Alpe. (Settimanale). Lugano, 1801—1806. 4.

(Stadtbibliothek Bern.)

## Thurgau.

**Erinnerer**, Der Thurgauische. Monatsschrift zur Beförderung des wahren Patriotismus und zur Erweckung moralischer und guter Gesinnungen und Handlungen. Herausgegeben von J. H. Müller. Bischofszell, 1799. 8.

(Bibliotheken Luzern, Bern.)

**Wochenblatt** für den Kanton Thurgau. Frauenfeld, 1798—1805. 4.

(Bibliotheken Frauenfeld, Luzern, 1798.)

## Vaud.

**Gazette** et Feuille d'avis (d'Yverdon). Yverdon, 1732, 1735, 1754, 1773. 4.

(Voir: Bibliothèque universelle. 1861. Vol. 12, p. 211. Les registres du Conseil d'Yverdon permettent de constater qu'en 1732, il existait une feuille d'avis. — En 1778, la ville publiait elle même une feuille d'avis dont le Gouvernement bernois interdit la publication le 23 mars 1773, comme contraire au privilège de la Feuille d'Avis de Lausanne. Le 13 février 1775, la Ville obtint cependant du Gouvernement une concession pour la publication d'une feuille d'avis pendant 10 ans; la concession fut renouvelée le 29 décembre 1785. Le journal existe encore aujourd'hui sous un autre titre.)

- Feuille d'Avis de Lausanne.** Premier numéro: 4 janvier 1763. Les premières années, le journal parut sous le simple titre: «Annonces et avis divers». 4. Dès 1864: Fol. 1 fois par semaine jusqu'au 31 décembre 1850. 2 fois par semaine jusqu'au 31 décembre 1862. 3 fois par semaine jusqu'au 16 décembre 1872. 6 fois par semaine dès le 16 décembre 1872. Lausanne, 1763—1894.
- Feuille d'Avis de Vevey.** Vevey, 1778 à circa 1845. 8.  
(Le 16 juin 1778, le gouvernement bernois accorda à M. Jossaud d'Anby, un privilège pour la publication d'une feuille d'Avis à Vevey; après 1803, le journal prit le titre: «Feuille d'Avis des districts de Vevey, Aigle et Oron.» Hebdomadaire.)
- Aristide ou le Citoyen.** Numéros 1—52. 1 fois par semaine. Lausanne, 1766—1767. 12.  
(28 juin 1766 — 20 juin 1767. Bibliothèque de Lausanne. Voir: La Presse périodique Vaudoise par Jules Chavannes. Bibliothèque universelle et Revue Suisse. 1861. Tome XII. P. 181.)
- Mercur** historique et politique de l'Europe. 1 fois par mois. Lausanne, 1767. 12.
- Gazette** littéraire et universelle de l'Europe qui contient l'annonce et les extraits des principaux livres qu'on y met au jour. 1 fois par semaine. Lausanne, 1768—1769. 8.  
(11 avril 1768—26 juin 1769. Bibliothèque de Lausanne.)
- Journal d'Yverdon.** Feuille d'avis d'Yverdon et du district de Granson. 2 fois par semaine. Yverdon, 1774—1894. Fol.
- Nouvelles** de la République des lettres. 1 fois par mois. Lausanne, 1775. (Juillet et août). 12.  
(Bibliothèque de Lausanne.)
- Observations** périodiques sur la philosophie et les belles lettres. Lausanne, 1775.
- Annales** politiques de Linguet et Mallet. 14 vol. Lausanne, 1778—1780. Londres, 1781—1783. 8.
- Tableau** raisonné de l'histoire littéraire du 18<sup>me</sup> siècle, par une société de gens de lettres. 3 années en 12 tomes. Yverdon, 1779, 1782, 1783. 8.  
(Bibliothèque de Lausanne.)
- Etrennes** helvétiques curieuses et utiles No. 1. Etrennes helvétiques et patriotiques. Nos. 2—38. Par Philippe Bridel. Lausanne, 1783—1816. 24.  
(Bibliothèques de Lausanne, Genève, Lucerne etc.)
- Mémoires** de la société des sciences physiques de Lausanne. Années 1783—1788. Lausanne, 1784—1790. 4.  
(Bibliothèques de Lausanne, Lucerne, Chur.)
- Nouveau Journal** de littérature et de politique de l'Europe et surtout de la Suisse. Par Henri-David Chaillet. 2 vol. Lausanne, 1784. 8.  
(Bibliothèques de Genève, Lausanne.)
- Journal** de Lausanne du 2 décembre 1786—28 décembre 1793. 1 fois par semaine. Lausanne, 1786—1793. 4. (Par Lanteires.)  
(Bibliothèques de Lausanne, Genève, Chur, Aarau, Bern.)
- — littéraire de Lausanne. Lausanne, Mensuel, janvier 1794 à juillet 1798. 8. (Par Mme. Polier.)  
(Bibliothèques de Lausanne, Genève, Neuchâtel, Aarau etc.)

- **Mélanges helvétiques.** 1782—1796. Publié par Phil.-Sirach Bridel. (Réimpression des 14 premières années des *Etrennes*.) Lausanne, 1787—1797. 12.  
(Bibliothèques de Genève, Lausanne, Aarau, Berne, Zofingue, Lucerne.)
- Tableau des opérations de l'Assemblée nationale d'après le journal de Paris.** Lausanne, 1789—1792. 8.  
(Bibliothèques de Fribourg, Lausanne.)
- Vérité, La, Journal.** Lausanne, 1792. 4.  
(Bibliothèque de Fribourg.)
- **Etrennes pour toutes les personnes de tout âge.** Lausanne, 1794. 16.  
(Avec gravures.)
- Tableau de la dernière quinzaine.** Lausanne. 8. 2<sup>o</sup> fois par mois, 4 numéros, du 1 août au 16 septembre 1794.  
(Les quatre numéros sont réunis sous le titre : *Tableau politique et littéraire de la fin du dix-huitième Siècle.* Bibliothèque de Lausanne.)
- Bulletin des lois et décrets du corps législatif de la République helvétique.** Lausanne, 1798. 1800—1801. 4 cahiers. 8.  
(Bibliothèque de Lausanne.)
- — des lois et décrets du corps législatif, avec les arrêtés et proclamations du Directoire exécutif de la République helvétique. Lausanne, 1798—1799. Un cahier. 8.  
(Bibliothèque de Lausanne.)
- — des arrêtés et décrets généraux de la République helvétique. Lausanne, 1801—1803. Un cahier. 8.
- — des arrêtés et proclamations du Directoire exécutif de la République helvétique. Lausanne, 1799—1800. Un cahier. 8.  
(Bibliothèques de Genève, Lausanne et Fribourg.)
- — des arrêtés et proclamations du pouvoir exécutif de la République helvétique. Lausanne, 1800—1801. Un cahier. 8.  
(Les cinq publications ci-dessus forment une seule série officielle. Bibliothèque de Lausanne.)
- — officiel, Bulletin helvétique, etc. Lausanne, dès le 1 février 1798.  
(Bibliothèque de Genève, Berne et Lausanne, Bibliothèque fédérale et Bibliothèque de la Société économique de Fribourg, Schweiz. permanente Schulanstellung in Bern. Cette publication, officielle jusqu'à la fin du juin 1800, est devenue la «Gazette de Lausanne et Journal suisse», et a porté les titres suivants :)
- — Lausanne, 1798. 8. Quotidien. Premier numéro : 1 février 1798.
- Courrier de tous les jours et Bulletin officiel.** Lausanne. 8. Quotidien, 1 mars 1798.
- Journal du corps législatif et bulletin officiel.** Lausanne. 8. Quotidien, 1 mai 1798.
- — du corps législatif du canton du Léman. Lausanne. 8. Quotidien, 11 juillet 1798.
- — du corps législatif et des autorités du canton du Léman. Lausanne. 8. Quotidien, 11 juillet 1798.
- Bulletin officiel du Directoire helvétique et des autorités du canton du Léman.** Lausanne. 8. Quotidien, 28 juillet 1798.
- — helvétique. Lausanne. 8. Quotidien, 2 juillet au 1 décembre 1800.  
(Supprimé alors par le Gouvernement.)
- Journal helvétique.** Lausanne. 8. Quotidien, 13 décembre 1800; 4 fois par semaine dès le 14 avril 1801; 2 fois par semaine dès le 1 janvier 1802.  
(Bibliothèque de Zurich.)
- Bulletin vendois.** Lausanne. 8. 2 fois par semaine, 19 avril 1803.

- Gazette de Lausanne.** Lausanne. 8, puis fol. 1814. 2 fois par semaine, 3 janvier 1804.
- — de Lausanne et Journal suisse. Lausanne. Fol. 9 avril 1816 au 1895.  
(Collections complètes: Bibliothèque de Lausanne, Rédaction de la Gazette de Lausanne, Cercle littéraire de Lausanne, etc.)
- Patriote vaudois,** Le. Lausanne, 1798. 4. Hebdomadaire. Quelques numéros dès le 31 janvier 1798.
- Nouvelle feuille d'avis.** Lausanne, 1798. 4. Hebdomadaire. Quelques numéros dès le 10 février 1798.
- L'Ami du peuple** ou Bulletin des séances de la Société Populaire de Lausanne. Lausanne, 1798. 8. 16 numéros, du 9 février au 30 avril 1798.  
(Bibliothèques d'Aarau et de Lausanne.)
- Régénérateur,** Le. Par Sébastien Reymond. Lausanne, 1798; 2 fois par semaine, 23 numéros, du 22 mai au 24 août. 4.  
(Bibliothèques de Lausanne et de Lucerne.)
- Nouvelliste vaudois et étranger.** Lausanne, 1798—1800. 2 fois par semaine. Premier numéro: 17 février 1798.  
(Bibliothèques de Lausanne, Genève, Fribourg.)
- — (suite du précédent). Lausanne, 5 juin 1800 à 23 mars 1804 (supprimé par le Gouvernement le 24 mars 1804). 4, puis 8, dès le 14 avril 1801. 2 fois par semaine dès le 17 février 1798; 3 fois dès le 2 mai 1800: 2 fois dès le 7 avril 1801.  
(Collections complètes à la Bibliothèque de Lausanne.)
- Gazette suisse** (suite des précédents). Un seul numéro, 30 mars 1804. 8.  
(Supprimé par le gouvernement le 3 avril 1804).  
(Collections complètes à la Bibliothèque de Lausanne.)
- Journal des deux conseils de la République Helvétique une et indivisible.** Nos. 1—41. Lausanne, 1798. 8. 3 fois par semaine, du 12 1798 au 14 juillet 1798.  
(Bibliothèques de Zurich et de Lausanne.)
- Gazette des Campagnes.** Lausanne. 4. Un fois par semaine du 1 juin au 27 décembre 1798.  
(Collection de Mr. Favé.)
- Feuille populaires.** Lausanne. Un numéro, 24 novembre 1798. 8.  
(Bibliothèque de Lausanne.)
- — **populaire helvétique** (suite du précédent). Lausanne. Hebdomadaire, du 1 décembre 1798 à fin janvier 1799; deux fois par mois dès février 1799 au 18 mars 1799. 8.  
(Bibliothèque de Lausanne.)
- Feuille, La, helvétique.** Nos. 1—38. Rédigée par Isaac-Emmanuel-Louis Develey. Lausanne, 30 août 1799 au 7 janvier 1800. 4.  
(Bibliothèque de Lausanne.)
- Paroles de Huzaïm, fils d'Abiezer, Les.** Rédigé par Gonthier. Lausanne, 1801—1802. 11 numéros. 12.  
(Bibliothèque de Lausanne.)
- Journal d'un enfant de dix ans, à l'usage des enfants de son âge.** Rédigé par Gonthier. Lausanne, mensuel, de juillet 1801 à décembre 1801. 24.
- Nouveau portefeuille des enfants** (suite du précédent). Rédigé par Gonthier. Lausanne, mensuel, janvier à décembre 1802. 24.

- **Veix, La, de la religion au dix-neuvième siècle, ou examen des écrits religieux qui paraissent de nos jours.** Lausanne, mensuel, 12 numéros, 1802—1803. 8.  
(Bibliothèque de Lausanne.)

## Wallis.

- Bulletin** (Feuille) officiel (du canton) du Valais. 1 fois par semaine. Sion, (1801?)—1894. 8.

## Zürich.

- ✓ **Ordinari- und Extraordinari-Zeitung,** Wöchentliche. Zürich, 1633—1668. 4.  
(Bibliothek Zürich.)
- ✓ **Neujahrsblätter** der Stadtbibliothek in Zürich. Zürich, 1644—1894. 4. u. 8.  
(Mit Kupfern. Bibliotheken Luzern, Bern, Zürich.)
- ✓ **Ordinari-Wochenzeitung.** Zürich, 1656—1659. 8.  
(Bibliothek Zürich.)
- ✓ **Montagszeitung.** (Montägliche Zeitung.) Zürich (David Hess), 1683 bis 1780.
- ✓ **Freitagszeitung,** Zürcher. Vormalis von David Bürkli. Zürich, 1683 bis 1804. 4 u. Fol.  
(Das Blatt wurde 1683 als «Ordinari Wochenzeitung» gegründet, hieß später «Freitägliche Wochenzeitung», «Zürcher Zeitung». — Bibliothek Zürich. Nr. 19—22, 42 u. 1734 in Kantonsbibliothek Luzern.)
- ✓ **Neujahrs Geschenk** einer Ehr-, Kunst- und Tugendliebenden Jugend in Zürich von der Gesellschaft der Vokal- und Instrumental-Musik ab dem Musiksaal. 128 Stück. Zürich, 1685—1812. 4.  
(Mit Kupfern. Bibliotheken Luzern, Zürich, Trogen, Bern, Aarau.)
- ✓ **Neujahrsblatt.** Herausgegeben von der Gesellschaft der Konstaffleren und Feuerwerker in Zürich. Zürich, 1689—1798. Quer Fol.  
(Beilagen: Kupferstiche. Bibliothek Luzern, Zürich.)
- ✓ **Mercurius,** Historischer und politischer. 57 vol. (Zürich), 1694 bis 1723. 8.  
(Bibliothek Freiburg.)
- ✓ **Nova litteraria, Helvetica, collecta a Johanne Scheuchzero.** 8 Bände. Tiguri, 1701—1714. 8.  
(Bibliotheken Luzern, Bern.)
- ✓ **Neujahrs Geschenke** (Neujahrskupfer) für die zürcherische Jugend von der Gesellschaft auf der deutschen Schule in Zürich. Zürich, 1713 bis 1811. 4.  
(Mit Kupfern. Bibliothek Luzern.)
- ✓ **Wochenzeitung, Freitägliche.** Zürich, 1711—1793(?) 4.  
(Siehe «Zürcherische Freitagszeitung». — Bibliothek Zürich.)
- ✓ **Gespräche,** Monatliche, einiger guten Freunde von allerhand geistlichen und weltlichen Dingen. Deneu lehr- und wissensbegierigen zu erbauender Lust herausgegeben von T. (Joh. Hein. Tschudi). Zürich, 1714—1725. 8.  
(Bibliotheken Frauenfeld, Zürich und Bern.)
- ✓ **Atlas und Noues** aus der gelehrten Welt. Von Joh. Hein. Hottinger. 1.—12 Stück. Zürich, 1717—1720. 8.  
(Bibliotheken Zürich, Luzern, Freiburg, Bern und Schaffhausen.)
- ✓ **Discourse** der Mählern. 4 Bd. Zürich, 1721—1723.  
(Neudruck in Vetter & Bächtold Bibliothek älterer Schriftwerke. II. Bd., S. 281. Bibliotheken Zürich und Zofingen.)
- ✓ **Zeitungen** der Gelehrten aus dem Schweizerland. Zürich, 1722—1724. 12.  
(Bibliothek Luzern.)

- Miscellanea Tigurina**, edita, inedita, vetera, nova, theologica, historica etc. 3 Bde. (Von J. J. Ulrich.) Zürich, 1722—1724. 8.  
(Bibliotheken Genf, Luzern, Zürich, Bern, Aarau und Zofingen.)
- Weltbegriff** oder kurze Vorstellung der vordersten Regenten und Häuptern des Erdkreises, sonderlich in Europa. Zürich, 1723—1795. 8.  
(Bibliothek Luzern.)
- Zeitungen**, Neue, aus der gelehrten Welt, zur Beleuchtung der Historie der Gelehrsamkeit gesammelt von Bibliophilo. Zürich, 1725. 8.  
(Bibliotheken Luzern und Bern.)
- Donntag Nachrichten** von Zürich. 1730—1781. **Donntag Blatt**. 1781—1801.  
(Siehe «Tagblatt der Stadt Zürich». — Bibliothek Zürich.)
- Bibliothek**, Helvetische, bestehend in Historischen, Politischen und Critischen Beiträgen zu den Geschichten des Schweizerlandes. Herausgegeben von Bodmer & Breitinger. 6 Stücke. Zürich, 1735—1741, 1785—1786. 8.  
(Bibliotheken Luzern, Zürich, Bern, Fribourg, Liestal, Schaffhausen und Zofingen.)
- Tempe Helvetica**, dissertationes atque observationes theologicas, philologicas, criticae, historicas exhibens. Auctoribus Joh. Jac. Breitinger et Joh. Georg Altmann. Tiguri 1735—1743. 8.  
(Bibliotheken Genf, Zürich, Luzern, Bern, Schaffhausen, Aarau, Zofingen und Einsiedeln.)
- Brachmann**, Der. Im Jahre 1740 herausgegeben (Joh. Georg Altmann.) 52 Nummern. Zürich, 1740 8.  
(Bibliotheken Zürich und Zofingen.)
- Merkurius**, Neuer historischer. Eine Wochenschrift. Zürich, 1741—1762. 8.  
(Stadtbibliothek Bern.)
- Sammlungen**, Vermischte, auserlesener alter und neuer Merkwürdigkeiten. Herausgegeben von Rudolf Ziegler. Zürich, 1741—1742. 8.  
(Stadtbibliothek Bern.)
- Nachrichten**, Freymüthige, von neuen Büchern und andern zur Gelehrtheit gehörigen Sachen. 20 Jahrgänge. Zürich, 1744—1763. 4.  
(Bibliothek Zürich, Bern, Freiburg, Zofingen.)
- Neujahrsblatt** der militärischen Gesellschaft der Pfortneren in Zürich. 55 Stücke. Zürich, 1744—1798. Quer. Fol.  
(Bibliothek Luzern, Aarau, Zürich.)
- Museum Helveticum ad juvenandas litteras in publicos usus apertum**. Edid. Joh. Jac. Breitinger et Joh. Jac. Zimmermann. 28 partes in 7 Vol. Tiguri, 1736—1753. 8.  
(Bibliotheken Zürich, Aarau, Bern, Schaffhausen, Zofingen, Einsiedeln, Genf und Luzern.)
- Mahler**, Der, der Sitten. 2 Bände. Zürich. 1746. 8.  
(Bibliothek des historischen Vereins in Bern. Bibliotheken Aarau, Zürich, Zofingen, Luzern.)
- Nachrichten**, Monatliche, einicher Merkwürdigkeiten in Zürich. 1750—80. Der zürcherische Sammler monatlicher Schweiz. Neuigkeiten. 1781—85. Monatliche Nachrichten aus der Schweiz. 1786. Monatliche politische Neuheiten aus der Schweiz. 1787. Monatliche Nachrichten und schweizerische Neuheiten. 1788 bis 1815. Schweizerische Monatschronik. 1816—30. Zürich, 1750—1830. 4.  
(Bibliotheken Zürich, Genf, Luzern, Einsiedeln, Freiburg, Bern, Schaffhausen, Aarau und Winterthur.)
- Sammlungen**, Die neuesten, vermischter Schriften. Gesammelt von Joh. Rud. Ziegler. Zürich, 1754—1756. 8.  
(Bibliothek Aarau.)

- Angenehme, Das, mit dem Nützlichen. Eine moralische Wochenschrift.**  
 2 Bde. Zürich, 1756—1757.  
 (Bibliothek Zürich.)
- Gesellschaft, Die schweizerische, in Bern, Sammlungen der landwirthschaftlichen Dingen.** 1.—2. Jahrg. Zürich, 1760—1761. 8.  
 (Siehe oben, Seite 3, Bern. Bibliothek Aarau.)
- Abhandlungen der naturforschenden Gesellschaft in Zürich.** 1.—3. Bd.  
 Zürich, 1761, 64, 66. 8.  
 (Bibliotheken Zürich, Aarau, Luzern und Liestal.)
- Anzeigen, Wöchentliche, zum Vortheil der Liebhaber der Künste und Wissenschaften.** Zürich, 1764—1766. 8.
- Vorhandlungen der helvetischen Gesellschaft in Schinznach. Olten, Zofingen, Basel und Zürich, 1763—1797 und 1807—1858.** 8.  
 (Bibliotheken Luzern, Genf, Freiburg, Bern, Schaffhausen, Aarau und Frauenfeld.)
- Erinnerer, Der, Eine moralische Wochenschrift.** Zürich, 1765—1767. 8.  
 (Bibliothek Zürich.)
- Archiv zur schweizerischen Kritik.** Zürich, 1768. 8.  
 (Stadtbibliothek Bern.)
- Neujahrstück (Neujahrgeschenk) von der Gesellschaft der Chorherren in Zürich (auf der ehemaligen Chorherrenstube).** Zürich, 1779—1837. 4.  
 (Bibliotheken Luzern, Zürich, Bern und Aarau.)
- Nachrichten, Schweizerische, verschiedener sich ereigneter Merkwürdigkeiten zu Zürich gesammelt.** Zürich, 1779—1780. Monatlich einmal. 4.  
 (Bibliotheken Zürich, Freiburg, Aarau und Luzern.)
- Zürcherzeitung.** Zürich, 1780—1821 (29. Juni). 4.  
 (Bibliotheken Zürich und Luzern.)
- Schimpf und Ernst oder Wochenblätter des schweizerischen Sammlers.**  
 Zürich und Winterthur, 1780. 8.  
 (Bibliothek Trogen.)
- Sammler, Der Zürcherische, Monatlicher schweizerischer Neuigkeiten.**  
 Zürich, 1781—1785. 4.  
 (Bibliotheken Luzern, Zürich, Freiburg, Aarau und Frauenfeld.)
- Museum Ticinense. Aperuit Joh. Jac. Hottingerus. Vol. I. Turici, 1782.** 8.  
 (Bibliotheken Luzern und Bern.)
- Bibliothek der neuesten Litteratur.** 3 Bde. Zürich, 1782—1786. 8.  
 (Stadtbibliothek Bern.)
- Gazette de Santé oder gemeinnütziges medizinisches Magazin für Leser aller Stände.** Herausgegeben von J. H. Rahn. I.—IV. Jahrg. Zürich, 1782—1786. 8.  
 (Bibliotheken Zürich und Luzern.)
- Museum, Schweitzerisches.** Herausgegeben von H. Füssli. I.—V. Jahrg. Zürich, 1783—1790. 8.  
 (Bibliotheken Luzern, Bern, Trogen, Liestal und Schaffhausen.)
- Evangelist, Der. Für wöchentliche Unterhaltungen. (Von Joh. Tobler.)**  
 Zürich, 1784. 8.  
 (Bibliothek Zürich.)
- National-Kinderlieder für die zürcherische Jugend.** 1.—17. Stück. Zürich, 1784—1800. 8.
- Beiträge, Wöchentliche, zur Geschichte der Gebräuche und Sitten.**  
 Zürich, 1785. 8.  
 (Stadtbibliothek Bern.)



82. **Zuschauer**, Der deutsche, oder Archiv der denkwürdigsten Ereignisse, welche auf die Glückseligkeit oder das Elend des menschlichen Geschlechts und der bürgerlichen Gesellschaft Beziehung haben. 9 Bände in 27 Heften. Mit Register. Zürich, 1785 bis 1790. 8.  
(Bibliothek Zürich.)
- 1) **Neujahrsstücke** von der Gesellschaft (der Wundärzte) auf dem schwarzen Garten in Zürich. Zürich, 1786—1798. 4.  
(Mit Kupfern. Bibliotheken Luzern, Aarau, Zürich, Einsiedeln.)
- Magazin für die Naturkunde Helvetiens**. Herausgegeben von Dr. Albrecht Höpfner. 4 Bde. Zürich, 1787—1789. 8.  
(Mit Tabellen und Kupfern. — Bibliotheken Zürich, Luzern, Chur, Bern.)
- — für die Botanik. Herausgegeben von Joh. Jak. Römer und Paulus Usteri. 12 Stücke. Zürich, 1787—1790. 8.  
(Bibliotheken Zürich und Bern.)
- Donnstage-Blatt**, Zürcherisches. Jahrg. 1787—1797, 1799. Zürich, 1787 bis 1799. 4.  
(Bibliotheken Aarau, Freiburg und theilweise Luzern.)
- 0) **Archiv gemeinnützigier, physischer und medizinischer Kenntnisse**. Herausgegeben von Dr. Joh. Heinr. Rahn. 3 Bde. Zürich, 1787 bis 1791. 8.  
(Bibliotheken Zürich und Bern.)
- Magazin**, Historisch-litterarisch-bibliographisches. Errichtet von einer Gesellschaft litterarischer Freunde in und ausser Deutschland. Herausgegeben von J. G. Meusel. Zürich, 1788 bis 1794. 8.  
(Bibliotheken Zürich und Aarau.)
- Beobachter**, Der neue deutsche. 7 Bände in 21 Heften. Zürich, 1789 bis 1791. 8.  
(Bibliothek Zürich.)
- Zuschauer**, Der neue deutsche. Zürich, 1789—1791. 8.  
(Bibliothek Zürich.)
- Garten der Flora**. I. und II. Heft. Winterthur, 1791. 8.  
(Bibliothek Zürich.)
- Annalen der Botanik**. Herausgegeben von Paulus Usteri. 24 Stück. Zürich, 1791—1800. 8.  
(Bibliotheken Zürich und Bern.)
- Museum der Heilkunde**. Herausgegeben von der helvetischen Gesellschaft korrespondirender Aerzte und Wundärzte. 4 Bde. Zürich, 1792—1797. 8.  
(Bibliothek Zürich.)
- Wochenblatt**, Gemeinnütziges, physischen und medizinischen Inhaltes. Herausgegeben von Dr. Joh. Heinr. Rahn. Zürich, 1792. 8.  
(Bibliothek Zürich.)
- Sonntagsblatt**, Christliches. 75 Stück. Herausgegeben von Joh. C. Lavater. Zürich, 1792—1794. 8.
- Annalen der Geburtshülfe, Frauenzimmer- und Kinderkrankheiten**. Herausgegeben von Joh. Jak. Römer. Winterthur, 1793 bis 1794. 8.  
(Bibliothek Zürich.)
- Monatsschrift für Helvetiens Töchter**, herausgegeben von Leonhard Meister. Zürich, 1793. 8.  
(Stadtbibliothek Bern.)

- Museum**, Neues schweizerisches. 2 Jahrgänge und III. Jahrg., 1.—5. Heft. Herausgegeben von J. H. Füssli. Zürich, 1793—1796. 8.  
(Bibliotheken Genf, Luzern, Aarau, Trogen, Bern, Schaffhausen, Zürich und Einsiedeln.)
- Monatsblätter für Freunde**. Herausgegeben von Joh. Casp. Lavater. Zürich, 1794. 12.  
(Bibliothek Zürich.)
- Monatschrift**, Christliche, für Ungelehrte. 2 Bde. Herausgegeben von Joh. Casp. Lavater. Zürich, 1794. 8.  
(Bibliothek Zürich.)
- Magazin**, Neues, für die Botanik in ihrem ganzen Umfang. 1 Bd. Zürich, 1794. 8.  
(Bibliothek Zürich.)
- Bibliothek**, Medizinisch-praktische, in Verbindung mit mehreren Mitgliedern der helvetischen Gesellschaft korrespondirender Aerzte und Wundärzte. Herausgegeben von Dr. Joh. Hein. Rahn. 1. Bd. Zürich, 1795—1796. 8.  
(Bibliothek Zürich.)
- Humaniora**. 3 Bde. Herausgegeben von Paul Usteri. Leipzig, 1796 bis 1798. (Gedruckt in Zürich?)
- Bibliothek** der schweizerischen Staatskunde, Erdbeschreibung und Litteratur. Herausgegeben von J. C. Fäsi. 5 Bde. Zürich, 1796 bis 1797. 8.  
(Bibliotheken Genf, Bern, Freiburg, Schaffhausen und Luzern.)
- Museum**, Attisches. Herausgegeben von C. M. Wieland. 4 Bde. Zürich 1798—1803. 8.  
(Bibliotheken Zürich, Aarau und Einsiedeln.)
- Nachrichten**, Wöchentliche, schweizerischer Neuheiten. Zürich, 1798 bis 1815. 4.
- Volksblatt**, Das helvetische. Wöchentlich 2 Mal. Zürich, 1798, August, bis 1799, Februar. 8.  
(Erschien auch französisch bei Vincent in Lausanne und italienisch bei Agnelli in Lugano. Vergleiche: Neue Zürcherzeitung, 1882, Nr. 287—290. Bibliothek Zürich.)
- Republikaner**, Der schweizerische. Zürich, 1798. 4.  
(Siehe oben, Seite 3, unter Bern.)
- Tagebuch** der helvetischen Republik. (Vom 12. April bis 12. Juni 1798.) Zürich, 1798. 8.  
(Bibliotheken Aarau, Luzern, Zürich, Liestal.)
- Kronik** für Helvetien. Nr. 1—25. Zürich, 1798. (19. April bis 12. Juli.) 8.  
(Bibliothek Luzern.)
- Kronik**, Neueste, für die Schweiz. 24 Stück. Zürich, 1798. 8.  
(Bibliothek Luzern.)
- Volksfreund**, Der, von Stäfa. Nr. 1—28. 1. Wintermonat 1798 bis 9. Mai 1799. Stäfa, 1798—1799. 4.  
(Bibliothek Luzern.)
- Gang**, Ueber den, der politischen Bewegungen in der Schweiz. Von Leonh. Meister. Zürich, 1798. 8.  
(Bibliothek Luzern.)
- Neujahresgeschenk** der Zürcher naturforschenden Gesellschaft. Zürich, 1799—1894. 4.  
(Bibliothek Luzern, Liestal, Aarau, Zürich, Einsiedeln.)
- Monatschrift**, Helvetische. Herausgegeben von Alb. Höpfner. 1.—8. Heft. Winterthur, 1799—1802. 8.  
(Bibliotheken Aarau und Luzern.)

- 0 **Magazin** für gemeinnützige Arzneykunde und medizinische Polizey. Herausgegeben von Joh. Hein. Rahn. Zürich, 1799—1801. 8. (Bibliothek Zürich.)
- Donnerstags-Nachrichten.** Zürcherisches Wochenblatt. Zürich, 1800—1842. 4. (Bibliothek Zürich.)
- Volksblatt,** Neues helvetisches, zur Belehrung und Unterhaltung der Bürger, von einer Gesellschaft vaterländischer Männer bearbeitet. Herausgegeben von Jakob Schweizer. 4 Hefte. Winterthur, 1800—1801. 8. (Bibliotheken Zürich, Luzern, Genf, Aarau und Bern.)
- Wochenblatt,** Gemeinnütziges, zur Belehrung und Unterhaltung. Von J. J. Schweizer. — 1. Heft. Zürich, 1800. 8. (Bibliothek Zürich.)
- Neujahrsblatt** der Zürcherischen Hilfsgesellschaft. Zürich, 1801—1894. 4. (Bibliotheken Zürich, Luzern und Aarau.)
- Ankündigung** einer Wochenschrift, betitelt: „Zürcherisches Intelligenzblatt“. Zürich, 1801. 4. (Bibliothek Zürich.)
- Intelligenzblatt,** Zürcherisches. Herausgegeben von Joh. Kasp. Näf. Zürich, 1801—1806. 4. (Bibliothek Zürich.)
- Beobachter,** Der. (Fortsetzung der monatlichen und wöchentlichen Nachrichten.) 1801. Zürich, 1801. 4. (Bibliothek Luzern.)
- Wochenblatt** von Zürich. Zürich, 1801—1841. (Siehe Tagblatt der Stadt Zürich, 1842—1893.)
- Journal.** Helvetisches, für Litteratur und Kunst, und Journal für Litteratur und Kunst. Zürich, 1802—1805. 8. (Bibliotheken Zürich, Aarau, Luzern, Bern und Zofingen.)
- Blätter** zur angenehmen und nützlichen Unterhaltung. Eine nicht überflüssige Monatsschrift. Herausgegeben von Jakob Schweizer. 1. Heft. Zürich 1802. 8.
- Journal,** Theologisches, für ächte Protestanten. Herausgegeben von Joh. Hein. Bremi. Zürich, 1802. 8. (Bibliothek Zürich.)
- Zeitung,** Allgemeine schweizerische, und: Schweizerische Nationalzeitung. Zürich, 1803 (März) bis 1804 (Juni). 4. (Bibliotheken Zürich und Luzern.)
- Republikaner.** Der. Nr. 1—100 in Luzern, Nr. 101—200 in Zürich. 6. Jänner bis 17. Juli — 6. August 1802. Luzern und Zürich, 1802. 4. (Bibliotheken Luzern und Bern.)
- Schweizerblatt,** Ein. Nr. 1—52. 2 Bde. 1782. 8. (Bibliotheken Luzern und Bern.)
- Niklaus von Flue.** Eine patriotische Zeitschrift. Helvetien 1793. (Bibliotheken Luzern und Aarau.)

## II.

### Zeitungen und Zeitschriften seit 1803.

#### 1. Offizielle Blätter\*).

##### a. Bund.

- Signalementenbuch,** Allgemeines, für die Eidgenossenschaft (mit Registern, 1828—1841). Bern, 1809—1848. 8. (Bibliothek Luzern.)

\*) Mit Ausschluss der kantonalen Gesetzessammlungen.

**Sammlung**, Officielle, der das schweizerische Staatsrecht betreffenden Aktenstücke, der in Kraft bestehenden eidgenössischen Beschlüsse, Verordnungen und Konkordate und der zwischen der Eidgenossenschaft und den benachbarten Staaten abgeschlossenen besondern Verträge. 3 Bde. Zürich, 1820, 1838, 1849. 4.

(Bd. I umfasst den Zeitraum 1815—1820, II 1820—1836, III 1837—1848. Bundes- und Staatsarchiv Freiburg etc.)

**Recueil officiel** des pièces concernant le droit public de la Suisse, des décrets et arrêtés de la Diète et des concordats en vigueur, ainsi que des traités conclus entre la Confédération suisse et d'autres États. Neuchâtel, 1832; Zurich, 1834; Berne, 1841. 8.

(Bundes- und Staatsarchiv Freiburg.)

**Bundesblatt** der schweizerischen Eidgenossenschaft. Bern, 1848—1894. 8.

**Feuille fédérale** de la Confédération suisse. Feuille fédérale suisse. Berne, 1848—1894. 8.

**Sammlung**, Amtliche, der Bundesgesetze und Verordnungen der schweizerischen Eidgenossenschaft. Bd. I—XI. Neue Folge Bd. I—XIII. Bern, 1849—1894. 8.

**Recueil officiel** des lois et ordonnances de la Confédération suisse. Tome I—XI. Nouvelle série Tome I—XIII. Berne, 1849—1894. 8.

**Raccolta** ufficiale delle leggi ed ordinanze federali della Confederazione svizzera. Vol. I—XI. Nuova serie, Vol. I—XIII. Lugano, 1849—1894. 8.

**Preisverzeichniss** (Preisliste) der Zeitungen und anderer periodischer Blätter der Schweiz und des Auslandes. Bern, 1849—1881, 1885, 1887, 1890, 1892, 1894. 8.

(Die Verzeichnisse erscheinen seit 1882 nicht mehr jährlich und für das Ausland seit 1885 separat. — Jahrg. 1857 ist auf der Stadtbibliothek Zürich; 1866, 1871—1894 auf der Stadtbibliothek Luzern. 1850, 1867, 1868 etc. bei der Postverwaltung Bern. Ausser dem Jahrg. 1850 und 1857 scheinen von 1848—1865 alle Exemplare verschwunden zu sein.)

**Postamtsblatt**, Schweizerisches. Sammlung der Gesetze, Verordnungen, Reglemente und Instruktionen über das Postwesen der Schweizerischen Eidgenossenschaft. Bern, 1849—1894. 8 u. 4.

(Erschien bis 1877 in deutscher und französischer Sprache ungetrennt, von 1878 in getrennter Ausgabe, seit 1882 auch in italienischer Sprache.)

**Sammlung** der auf das schweizerische Eisenbahnwesen bezüglichen amtlichen Aktenstücke. Alte Folge I—VIII. Neue Folge I—XII. Bern, 1850—1893. 8.

(Erscheint in jährlichen oder halbjährlichen Heften im Verlag der Bundeskanzlei.)

**Beiträge** zur Statistik der schweizerischen Eidgenossenschaft. Herausgegeben vom eidgenössischen Departement des Inneren. Bern, 1851—1858. 8.

**Matériaux** pour la statistique de la Confédération suisse. I—IV tom. Berne, 1851—1857. 8.

(Avec des planches. Bibliothèque de Lucerne.)

**Archiv** für schweizerische Statistik. Zürich, 1860—1861. 4.

(Bibliothek Luzern.)

**Beobachtungen**, Schweizerische meteorologische. Herausgegeben von der meteorologischen Centralanstalt der schweizerischen naturforschenden Gesellschaft unter Direktion von Dr. Wolf. 1—17. Jahrg. — Annalen der schweizerischen meteorologischen Centralanstalt. 18—29. Jahrg. Zürich, 1864—1892. 4.

- Zeitschrift für schweizerische Statistik.** Journal de Statistique suisse. Je 4 Hefte, 1.—30. Jahrg. Bern, 1865—1894. 4.  
(Probenummer im November 1864.)
- Jahresbulletin** der schweizerischen hydrometrischen Beobachtungen. Herausgegeben vom eidgenössischen Baubüreau. 1867—1872. Fol. (Bibliothek Luzern.)
- Journal télégraphique.** Publié par le Bureau international des administrations télégraphiques. Vol. I—XVIII. Berne, 1869—1894. 4.  
(Erscheint in 12 Nummern je am 25. jedes Monats.)
- Post- und Telegraphenstatistik.** Schweizerische, 1869—1893. Brugg, 1869; Stäfa, 1870—1893. Fol.  
(Erscheint jährlich.)
- Bewegung** der Bevölkerung in der Schweiz in den Jahren 1867—1892. Bern, 1870—1894. 4.  
(Erscheint jährlich. Separat aus der Statistik.)
- Observations hydrométriques suisses,** bulletin annuel publié par le Département fédéral de travaux publics. Berne, 1871—1877. Fol.
- Eisenbahnstatistik,** Schweizerische, für die Jahre 1868—1892. Bd. I—XX. Bern, 1874—1894. Fol.  
(Erscheint jährlich.)
- Auswanderung,** Die überseeische, aus der Schweiz in den Jahren 1874 bis 1892. Nach den Mittheilungen der schweizerischen Auswanderungsagenturen. Zusammengestellt vom eidgenössischen Auswanderungsbüreau (administrative Sektion). 1874—1893. 4.  
(Wird seit 1892 vom Auswanderungs-Büreau erstellt (in früheren Jahren vom eidg. stat. Büreau). Der Ort des Drucks wechselt, d. h. die Statistik wird das eine Jahr hier, das andere anderswo in Druck gegeben. Erscheint jährlich.)
- Entscheidungen** des schweiz. Bundesgerichtes. Arrêts du Tribunal fédéral suisse. Amtliche Sammlung. Bd. I—XX. Lausanne, 1875 à 1894. 8.
- L'Union postale.** Journal publié par le Bureau international de l'Union générale des Postes. Vol. I—XVIII. Berne, 1875—1893. 4.  
(Erscheint in 12 Nummern je am ersten jedes Monats.)
- Militärverordnungsblatt,** Schweizerisches. Bern, 1875—1894. 4.
- Prüfung,** Pädagogische, bei der Rekrutirung für die Jahre 1875—1893. Bern, 1876—1894. 4.  
(Erscheint jährlich. Separat aus der Statistik.)
- Feuille officielle** de l'administration des Postes de la Suisse. Feuille officielle postale suisse. Berne, 1878—1894. 8.
- Sammlungen** der Jahresberichte schweizerischer Konsulate. — Recueil des Rapports du Consulsats suisses. Bern, 1879—1881. 8.
- Foglio ufficiale** postale svizzero. Bern, 1882—1894.
- Handelsamtsblatt,** Schweizerisches. (Publikationsorgan des Bundes für Finanz, Zoll und Handel.) Feuille officielle suisse de commerce. Foglio ufficiale svizzero di commercio. 1.—12. Jahrg. Wöchentlich 2 Mal. Bern, 1883—1894. Fol.
- Annalen** der Schweiz. meteorologischen Centralanstalt. (Fortsetzung der Schweiz. meteorologischen Beobachtungen.) 1.—7. Jahrg. Zürich, 1883—1894. 4.
- Publikationsorgan** für das Transport- und Tarifwesen der Eisenbahnen- und Dampfschiff-Unternehmungen auf dem Gebiete der schweiz. Eidgenossenschaft. Herausgegeben vom schweiz. Eisenbahn-department. Bern, Juli, 1885—1894. 8.  
(Erscheint wöchentlich als Beilage zum Bundesblatt und separat im Verlage der Buchdruckerei Stämpfli & Cie. in Bern.)

- Organe de Publicité** pour les Tarifs des chemins de fer et bateaux à vapeur sur territoire suisse. Bern, 1885—1894.
- Statistik** des Waarenverkehrs der Schweiz mit dem Auslande. Herausgegeben vom schweiz. Zolldepartement. 1885—1893. Bern, 1885—1893. Gr. Fol.  
(Erscheint jährlich.)
- Handelsstatistik**, Schweizerische. Ein- und Ausfuhr der wichtigsten Waaren. Herausgegeben vom schweiz. Zolldepartement. 1885—1894. Bern, 1885—1894. Gr. Fol.  
(Erscheint in vierteljährlichen Heften.)
- Propriété industrielle**. La, organe officiel du Bureau international de la propriété industrielle. Berne, 1885—1894. 4.  
(Annexe: Les marques internationales. Mensuel.)
- Resultats** der ärztlichen Rekrutenuntersuchung in den Jahren 1884—1891. Bern, 1885—1894. 4.  
(Vor 1884 sind erschienen ein autographirter Bericht pro 1876 und ein gedruckter pro 1878 u. 1879. Erste regelmässige Publikation 1884. Erscheint jährlich.)
- Bulletin** über die ansteckenden Krankheiten der Hausthiere in der Schweiz. Herausgegeben vom schweiz. Landwirthschaftsdepartement. Bern 1886—1894. 4.  
(Erscheint monatlich 2 Mal im Verlag des Landwirthschaftsdepartements. Wird an Interessenten gratis verabfolgt. Vor 1886 erschien es in anderer Form.)
- Jahrbuch**, Landwirthschaftliches, der Schweiz. Herausgegeben vom Schweiz. Landwirthschaftsdepartement. I.—VIII. Jahrgang. Bern, 1887 bis 1894. Lex.
- Verfügungen** der schweiz. Postverwaltung. Separatausgabe. Bern, 1888 bis 1894. 8.  
(1. No. am 1. Juli 1888.)
- Droit d'auteur**, Le. Organe officiel du Bureau de l'Union internationale pour la protection des œuvres littéraires et artistiques. 1<sup>re</sup> à la 7<sup>me</sup> année. Berne, 1888—1894. 4.  
(Erscheint in 12 Nummern je am 15. jedes Monats.)
- Wochenbulletin**, Sanitarisch-demographisches, der Schweiz. Herausgegeben vom schweiz. Gesundheitsamt und eidg. statistischen Bureau. Bern, 1889—1894. 8.
- Bulletin**, Amtliches stenographisches, der schweiz. Bundesversammlung. Bern, 1891—1894. 4.  
(Auch vor 1891 wurde in vereinzeltten Fällen das Bulletin herausgegeben. Revisionsverhandlungen 1871/72; Gotthardfrage.)
- Jahrbuch**, Statistisches, der Schweiz. Herausgegeben vom statistischen Bureau des eidg. Departements des Innern. 1.—4. Jahrgang. Bern, 1891—1894. 8.
- Ordini di servizio** dell'amministrazione delle poste svizzere. Ordres de service de l'administration des postes suisses. Bern, 1892 à 1894. 8.
- Archiv** für Schuldbetreibung und Konkurs. Herausgegeben im Auftrage des Eidgen. Betreibungsrates. Wöchentlich 1 Mal. Red. A. Brüstlein. 1.—3. Jahrg. Bern, 1892—1894. 8.  
(Erste Nummer Juni 1892.)
- Archives** de la Poursuite pour dettes et de la faillite. Publiés sous les auspices du Conseil de la Poursuite pour dettes et des faillites avec le concours de juristes de tous les cantons par H. Brüstlein. Neuchâtel, 1892—1894. 8.

- Marques internationales**, Les. Publication officielle du Bureau international de l'Union pour la protection de la propriété industrielle. 1<sup>re</sup> et 2<sup>me</sup> années. Berne, 1893—1894. 4.  
(Erscheint monatlich in Nummern als Supplement der «Propriété industrielle».)
- Bulletin des Transports internationaux par Chemins de fer**, publié par l'office central à Berne. 12 fascicules par an. Berne, 1893 à 1894. 4.
- Zeitschrift für den internationalen Eisenbahntransport**. Herausgegeben von dem Centralamt in Bern. 1.—2. Jahrg. je 12 Hefte. Bern, 1893—1894. 4.

## b. Kantone.

### Aargau.

- Akten der Regierung des Kantons Aargau**. — **Akten der Regierungskommission des Kantons Aargau**. 2 Bde. Aarau, 1803. 8.
- Kantonsblatt, Aargauisches**. — **Aargauisches Amtsblatt**. — **Amtsblatt des Kantons Aargau**. Aarau, 1803—1894. 4 u. 8.
- Intelligenz-Blatt, Kanton-Aargauisches**, auf die Jahre 1805—1810. 11 Bde. (1806—1810 je 2 Bände.) Aarau, 1805—1810. 8.
- Verhandlungen des Verfassungsrathes des Kantons Aargau**. Redigirt von Dr. Karl Rudolf Tanner. Nr. 1—30, 22. Februar bis 15. April. Aarau, 1831. 4.
- Intelligenz-Blatt, Hochobrigkeitlich privilegiertes Aargauisches**. (1832 und 1833 auch: Aargauer Wochenblatt.) Aarau, 1811—1833. Fol. u. 4.
- Uebersicht der Verhandlungen des Sanitätsrathes vom Kanton Aargau während dem (!) Jahr 1829**. Aarau, 1830. 8.
- Verhandlungen des grossen Rathes des Kantons Aargau**. Jahrgang 1832 bis 1852. 1862 Juni und November, und 1863 März. 25 Bde. Jahrg. 1833, 1835 u. 1841 je 2 Bände; 1862/63 1 Bd. Aarau, 1832—1852. 1862—1863. 8.  
(Bibliothek Liestal.)
- Kantonsblatt, Aargauisches**. Aarau, 1834—1838. 4.
- Rechenschaftsbericht des Kleinen (Regierungs-) Rathes an den Grossen Rath des Kantons Aargau über die Staatsverwaltung des Jahres 1837—1892**. 49 Bände. Aarau u. Muri, 1837—1893. 4.
- Jahresbericht des Aargauischen Obergerichtes für die Jahre 1842, 1849—1892 an den Tit. Grossen Rath des Kantons Aargau**. Aarau, Zofingen, Muri etc., 1843, 1851—1893. 8.
- Polizei-Anzeiger, Aargauischer**. 1.—37. Bd. Aarau, 1854—1890. 8.
- Jahresbericht des Aargauischen Kriminalgerichtes (nebst den Berichten der Anklagekammer und des Kassationsgerichtes für die Jahre 1859—1892 an den Grossen Rath des Kantons Aargau)**. Aarau, Baden, 1860—1893. 4.
- Verhandlungen des Grossen Rathes des Kantons Aargau am 27. u. 28. Aug. 1863**, (betreffend die aargauische Judenangelegenheit.) Aarau, 1863. 8.
- Sammlung der Amtsblattbeilagen**. I.—III. Bd. Brugg, 1886—1894.
- Mittheilungen, Aargauische statistische**. Herausgegeben vom kantonalen statistischen Bureau. Aarau, 1888—1894. 4.
- Verhandlungen des Grossen Rathes des Kantons Aargau in der Amtsperiode 1885—1893**. Aarau, 1889—1893. 8.

**Appenzell.**

**Verhandlungen** der zur Revision des Landbuches verordneten Kommission. Trogen, 1832. 8.

**Amtsblatt** des Kantons Appenzell a. Rh. 1.—60. Jahrgang. Trogen und Herisau, 1834—1894. 8.  
(Erste Nummer am 8. November 1834. Beilage: Verhandlungen des Revisionsrathes. 1875—1883.)

**Rechenschaftsbericht** des Regierungsrathes an den hohen Kantonsrath von Appenzell a. Rh. 1.—35. Bericht. Herisau, 1860—1894. 8.

**Basel - Stadt.**

**Kriegsbüchlein** oder Verzeichniß der Vorgesetzten im Militärstande der Stadt Basel. Basel, 1708—1798. 8.

**Kantonsblatt** (Amtsblatt) von Basel-Stadt. Wöchentlich 1 Mal, seit 1872 2 Mal. Basel, 1798—1894. 8.

**Verwaltungsbericht** des Kleinen Rathes bezw. Regierungsrathes an den Grossen Rath des Kantons Basel-Stadt. 1.—60. Bericht. Basel, 1834—1894. 8.  
(Beilage: Sammlung der Gesetze u. Beschlüsse, wie auch der Polizeiverordnungen etc.)

— — des Stadtrathes Basel an den Grossen Stadtrath. 1. bis 12. Bericht. Basel, 1834—1875. 8.

**Bericht** des Appellationsgerichtes des Kantons Basel-Stadt über die Justizverwaltung an den Grossen Rath. 1.—48. Bericht. Basel, 1847—1894. 8.

**Mittheilungen**, Statistische, des Kantons Basel-Stadt. Berichte über den Civilstand, die Todesursachen und die ansteckenden Krankheiten. Basel, 1870—1894. 4.

**Verwaltungsbericht** des Kirchenrathes der evangelisch-reformirten Landeskirche des Kantons Basel-Stadt an den Grossen Rath. Basel, 1875—1894. 8.

— — des Engeren Bürgerrathes an den Weiteren Bürgerrath der Stadtgemeinde Basel. 1.—18. Bericht. Basel, 1876—1893. 8.

— — der Katholischen Landeskirche des Kantons Basel-Stadt an den Grossen Rath. Basel, 1879—1894. 8.

**Basel-Land.**

**Amtsblatt** für den Kanton Basel-Landschaft. Erste Nummer 26. Mai 1832. Wöchentlich 1 Mal. Liestal, 1832—1894. 8.

**Amtsbericht** des Regierungsrathes und des Obergerichtes des Kantons Basel-Land. Liestal, 1851—1877. 8.

— — des Obergerichtes des Kantons Basel-Land. Liestal, 1878—1893. 8.

— — des Regierungsrathes des Kantons Basel-Land. Liestal, 1878 bis 1893. 8.

**Bern.**

**Wochenblatt**, Berner. Herausgegeben von der Direktion des Berichtshauses. Bern, 1736—1831 (31. December.) 4.

(Am 15. Juni 1736 erhielt Notar Sigmund Wagner für das schon seit einigen Jahren von ihm herausgegebene Advis- oder Wochenbüchlein ein hochobrigkeitliches Privilegium. Staatsarchiv Bern besitzt 1780—1831.)

**Wochenblatt**, Leberbergisches. Journal de Jura, Canton de Berne. Pruntrut, 1817 (15. Februar) bis 1832 (30. Juni). 8.

(Ist der Vorläufer des Feuille officielle in beiden Sprachen.)



- Tagblatt** der Verhandlungen des Verfassungsrathes des Kantons Bern. Bern, 1831. 4.
- Journal** des délibérations de l'assemblée constituante du canton de Berne. 71 nos. Berne, 1831. 4.
- Amtsblatt** der Republik Bern 1832—1846. Amtsblatt des Kantons Bern 1847—1894. Bern, 1832—1894. 4.  
(Beilagen: Bernisches Intelligenzblatt. 1833. Bernischer Anzeiger. 1834 bis 1848. Der Bernische Landbote. Eine Zugabe zum Amtsblatt. 1845, 29. Juli bis 30. Oktober. Politische Beilage zum Amtsblatt. 1845, 1. November bis 30. December. — Erste Nummer am 5. Juli 1832. Seit 1849 hat das Blatt einen amtlichen und einen nichtamtlichen Theil.)
- Verhandlungen** des Grossen Rathes der Republik Bern 1832—1846 (27. August). Tagblatt des Grossen Rathes des Kantons Bern. 1846 (27. August) bis 1894. Bern, 1832—1894. 4.
- Bericht** an den Grossen Rath der Stadt und Republik Bern über die Staatsverwaltung in den letzten sieben Jahren von 1814 bis 1830. Bern, 1832. 8.
- Bericht** über die Staatsverwaltung des Kantons Bern. Bern, 1832—1894. 8, seit 1877 4.  
(Jährlich 1 Band. Nur für 1845—1848 zusammen in 2 Bänden.)
- Compte rendu** des séances du Grand Conseil du canton de Berne. Delémont, 1832—1894. 8.
- Rapport** sur l'administration de l'Etat. Delémont, 1833—1894. 8.
- Feuille officielle** du Jura (bernois). 1<sup>re</sup>—62<sup>me</sup> année. 2 fois par semaine. Delémont, 1833—1894. 4.
- Bulletin** du Grand Conseil du canton de Berne. Delémont.(?) 1833—1880. 8.
- Tagblatt** der Verhandlungen des Verfassungsrathes der Republik Bern. Bern, 1846. 8.
- — der Verhandlungen des Regierungsrathes des Kantons Bern. Bern, 1848 (August) bis 1850 (9. Dezember). 8.  
(Ist eine Privat-Publikation.)
- Recueil officiel.** Berne, 1857.
- Jahrbuch**, Statistisches, für den Kanton Bern. Herausgegeben vom kantonalen statistischen Bureau. 1.—11. Jahrg. Bern, 1868—1879. 8.
- Verhandlungen** des Verfassungsrathes des Kantons Bern. Bern, 1883 bis 1884. 8.
- Mittheilungen** des bernischen statistischen Bureaus Bern. Bern, 1883, 1885 bis 1894. 8.  
(Im Jahre 1884 sind keine Mittheilungen erschienen.)

### Freiburg.

- Registre** des signalements (commence on août 1804). Fribourg, 1804. 12.  
(Bibliothèque de la société économique de Fribourg.)
- Feuille officielle** du canton de Fribourg. Fribourg, 1808—1815. 4.  
(Archives d'Etat de Fribourg. Par la loi du 7 janvier 1807 la Feuille hebdomadaire, connue sous le nom de Feuille d'avis du canton, fut déclarée feuille officielle.)
- Feuille d'avis** de la ville et canton de Fribourg (avec publications officielles). Fribourg, 1816—1830. 4.  
(Archives d'Etat de Fribourg.)
- Feuille officielle** du canton de Fribourg. — Feuille officielle de la ville et du canton de Fribourg. Fribourg, 1831—1895. 4.  
(Archives d'Etat et Bibliothèque de la société économique de Fribourg.)

- Comptes rendus de l'administration du Conseil d'Etat du canton de Fribourg.** Fribourg, 1833—1893. 1833 fol., puis 8.  
(N'ont pas paru de 1844—1847.)
- Rechenschaftsbericht über die Verwaltung des Staatsrathes des Kantons Freiburg.** Freiburg, 1833—1893. 1833 Fol., dann 8.  
(Nicht erschienen 1844—1847.)
- Tagblatt, seit 1849: Amtliches, der Sitzungen des Grossen Rathes des Kantons Freiburg.** Freiburg, 1834—1894. Zuerst 8, jetzt 4.
- Bulletin depuis 1849: Bulletin officiel des séances du Grand Conseil du canton de Fribourg.** Fribourg, 1834—1894. 8, depuis 1849 4.
- Rapport du Tribunal cantonal du canton de Fribourg sur l'administration de la justice.** Fribourg, 1849—1854. 1858—1893. 8.
- Rapports généraux administratifs et relevés statistiques du service médical à l'hospice de Marsens dans les années 1875—1895.** Fribourg, 1877—1895. 8.  
(Archives d'Etat de Fribourg.)

## Genève.

- Feuille d'avis officielle (du canton de Genève).** Paraissant depuis 1870 6 fois par semaine. Genève, 1801—1894. 8.
- Rapport financier du Conseil d'Etat du canton de Genève.** Genève, 1818—1894. 8.
- Rapport administratif du Conseil d'Etat du canton de Genève.** Genève, 1821—1894. 8.
- Mémorial du Conseil représentatif du canton de Genève.** Genève, 1829 à 1845. 8.
- Mémorial des séances du Conseil municipal de la ville de Genève.** 1<sup>re</sup>—51<sup>me</sup> année. Genève, 1843—1894. 8.
- Mémorial des séances du Grand Conseil du canton Genève.** Genève, 1836—1894. 8.
- Bulletin du Grand Conseil du canton de Genève.** Genève, 1855—1866? 8.
- Bulletin des avis officiels.** Genève, 1863—1868. 8.
- Mémorial des séances du Consistoire.** 1<sup>re</sup>—21<sup>me</sup> année. Genève, 1873 à 1894. 8.

## Glarus.

- Mandat des Kantons Glarus.** 1801—1846. Fol. Amtsblatt des Kantons Glarus. 1847—1894. Wöchentlich 1 Mal. Glarus. 1801 bis 1894. 4.  
(Landesbibliothek Glarus. Erste Jahrgänge incomplet.)
- Landsgemeinde-Memorial, Gemeines,** 1809—1895. Katholisches Landsgemeinde-Memorial 1812—1836. Glarus, 1809—1895. Fol.  
(Beilagen: Landesrechnungen und Budgets. Landesbibliothek Glarus, zum Theil incomplet. Vor 1809 scheint kein Memorial gedruckt zu sein. Seit der Verfassung von 1836 bestehen keine konfessionellen Landsgemeinden mehr.)
- Kantonsblatt, Glarner.** Glarus, 1820—1822. 8.
- Amtsbericht von Landammann und Rath an den dreifachen Landrath des Kantons Glarus.** (Berichte über dreijährige Perioden und Referate der Prüfungskommission.) Glarus, 1848—1887. 4.  
(Landesbibliothek Glarus.)

**Amtsbericht** des Regierungsrathes und des Obergerichtes an den hohen Landrath des Kantons Glarus und Berichte der Prüfungskommission für 1887 und 1890. (Erscheint jährlich.) Glarus, 1887—1894. 4.  
(Landesbibliothek Glarus.)

### Graubünden.

**Abschiede** des Grossen Rathes (des Kantons Graubünden). Chur, 1803 bis 1847. Fol.

**Amtsblatt** des Standes Graubünden. 1833, 1834. Amtsblatt des Kantons Graubünden. 1847—1894. Chur, 1833 und 1834. 1847 bis 1894. 8.  
(Bibliothek Chur.)

**Verhandlungen** des Grossen Rathes des Kantons Graubünden. Chur, 1836—1894. 8 u. 4.

**Abschiede** des grossen Rathes (des Kantons Graubünden) mit Beilagen. Chur, 1847—1894. 8.

**Berichte** über die Landesverwaltung des Kantons Graubünden. Chur, 1849—1894. 8 und 4.  
(Beilage: Staatsrechnung und Finanzbericht seit 1861.)

**Verhandlungen** der Standeskommission des Kantons Graubünden. Chur, 1864—1893. 8.  
(Erscheinen seit 1894 nicht mehr.)

**Zivilurtheile** des Kantonsgerichtes Graubünden. Chur, 1882—1894. 8.

**Amtsblatt** der Stadt Chur. Wöchentlich 1 Mal. Chur, 1846—1894. 8.  
(Staatsarchiv Chur.)

### Luzern.

**Kantonsblatt**, Luzernisches. 1804—1805. Luzernerisches Intelligenzblatt. 1806—1836. Luzernerisches Kantonsblatt. 1837—1882. Luzerner Kantonsblatt. 1883—1894. Luzern, 1804—1894. 8.  
(1806 erschien unter dem Titel «Luz. Kantonsblatt» die Gesetzessammlung. Bürger- und Kantons-Bibliothek Luzern und Staatsarchiv. Ebenso die folgenden Publikationen.)

**Staatsverwaltungsbericht** des Kantons Luzern für die Jahre 1835—1839. Luzern, 1837—1841. 8.  
(Erschien als Beilage zum Staatskalender.)

**Übersicht**, Amtliche, der Verhandlungen des Grossen Rathes und des Regierungsrathes (und 1837—1838 des Appellationsgerichtes, 1839—1841 des Appellations- u. Kriminalgerichtes, 1842—1845 des Obergerichtes) des Kantons Luzern. Luzern, 1837—1894. 8.

**Rechenschaftsbericht** des Obergerichtes des Kantons Luzern an den Grossen Rath desselben. Luzern, 1850—1893. 8.  
(Erschien früher jährlich, seit 1868 alle 2 Jahre.)

**Bericht** des Regierungsrathes des Kantons Luzern an den hohen Grossen Rath desselben über die gesammte Staatsverwaltung in den Jahren 1848—1893. Luzern, 1851—1894. 8, seit 1890 4.  
(Beilage: Bericht des Sanitätsrathes über das Gesundheitswesen des Kantons Luzern.)

**Auszüge** aus den Verhandlungsprotokollen des Obergerichtes und der Justizkommission des Kantons Luzern für die Jahre 1871—1894. Luzern, 1882—1894. 8.

Neuchâtel.

- Bulletin** officiel des délibérations du corps législatif de la principauté du canton de Neuchâtel. 1 Vol. Neuchâtel, 1831. 8.
- — officiel des séances du Corps législatif de la principauté et canton de Neuchâtel. Vol. 2—11. Neuchâtel, 1831—1847. 8.
- Feuille** officielle du canton de Neuchâtel. 1 fois par semaine. Neuchâtel, 1835—1894. Fol.
- Bulletin** officiel des délibérations du Grand Conseil de la République et canton de Neuchâtel. Neuchâtel, 1848—1894. 8.
- Rapport** de gestion du Conseil d'Etat au Grand Conseil de la République et Canton de Neuchâtel. Neuchâtel, 1849—1894. 8.
- Recueil** des arrêts de la Cour d'Appel. 14 Vol. Neuchâtel, 1850 à 1883. 8.
- — des arrêts de la Cour de Cassation pénale. 2 Vol. Neuchâtel, 1862—1894. 8.
- — des arrêts de la Cour de Cassation civile. 3 Vol. Neuchâtel, 1875—1894. 8.
- Bulletin** officiel des délibérations de l'assemblée constituante de la République et canton de Neuchâtel. Neuchâtel, 1848 et 1858 et Fleurier 1873. 8.
- Recueil** des arrêts du Tribunal cantonal. 3 Vol. Neuchâtel, 1883 à 1894. 8.

St. Gallen.

- Kantonsblatt**, St. Gallisches. 1803—1816. 17 Bde. — Amtliche Bekanntmachungen des Kantons St. Gallen. 1817—1866. 41 Bde. Amtsblatt des Kantons St. Gallen. 1867—1894. Wöchentlich 1 Mal. St. Gallen. 1803—1894. 42.—69. Bd. 8.  
(Bibliothek und Staatsarchiv St. Gallen.)
- Uebersicht** der Verhandlungen der Sanitätskommission des Kantons St. Gallen. 1805—1841. — Bericht der Sanitätskommission über das Medizinalwesen und den öffentlichen Gesundheitszustand des Kantons St. Gallen. — Jahresbericht über die Verwaltung des Medizinalwesens und den allgemeinen Gesundheitszustand des Kantons St. Gallen. 1842—1881. — Jahresbericht über die Verwaltung des Medizinalwesens und über die öffentliche Gesundheitspflege des Kantons St. Gallen seit 1882. St. Gallen, 1805—1894. 8.
- Bericht** und Jahresrechnung der politischen Gemeinde St. Gallen. St. Gallen, 1830—1894. 4.
- Amtsbericht** des Kleinen Rathes (seit 1862: des Regierungsrathes) des Kantons St. Gallen an den Grossen Rath desselben. St. Gallen, 1834—1894. 4 bis 1866, seither 8.  
(Beilage [besonders paginirt]: Entscheidungen des Kantonsgerichtes und der Cassationsbehörde [Recurscommission], Staatsarchiv und Stadtbibliothek St. Gallen.)
- Sammelbericht** (1839—1860), Jährliche Rechnungen (1860—1865), Bericht und Rechnung (1866—1894) des Verwaltungsrathes der Genossengemeinde der Stadt St. Gallen. St. Gallen, 1839 bis 1894. 4.

**Amtsbericht** des Erziehungsrathes des Kantons St. Gallen, katholische Konfession. 8 Hefte über die Jahre 1837—1850. St. Gallen, 1837—1851. 8.

(Bibliothek Einsiedeln.)

**Amtsverwaltungsbericht** des katholischen Administrationsrathes des Kantons St. Gallen an das katholische Kollegium desselben. St. Gallen, 1840—1894. 8.

**Amtsbericht** der Post-Kommission an den Kleinen Rath des Kantons St. Gallen. St. Gallen, 1841—?.

(Bibliothek Einsiedeln pro 1841.)

### Schaffhausen.

**Amtsblatt** des Kantons Schaffhausen. Wöchentlich 1 Mal. Schaffhausen, 1841—1894. 8.

**Beilage** zum Amtsblatt für den Kanton Schaffhausen. Wöchentlich 1 Mal. Schaffhausen, 1864—1894. 8.

(Stadtbibliothek Schaffhausen.)

### Schwyz.

**Amtsblatt** des Kantons Schwyz. Wöchentlich 1 Mal. Schwyz, 1848—1894. 8.

(Erste Nummer am 22. Juli.)

**Rechenschaftsbericht** des Regierungsrathes und des Kantonsgerichtes an den hohen Kantonsrath des Kantons Schwyz. Schwyz, 1849 bis 1894. 8.

**Berichte** über das Gemeindewesen im Kanton Schwyz. Schwyz, 1855, 1865, 1879, 1886, 1892. 8 u. 4.

**Bericht** des Erziehungsdepartements des Kantons Schwyz über das Erziehungswesen. Schwyz, 1873—1894. 8.

### Solothurn.

**Rechenschaftsbericht** des Regierungsrathes des Kantons Solothurn. Solothurn, 1833—1894. 8.

— — des Obergerichtes des Kantons Solothurn. Solothurn, 1833—1894. 8.

**Amtsblatt** des Kantons Solothurn. Wöchentlich 1 Mal. Solothurn, 1838 bis 1894. 8.

**Verhandlungen** des Kantonsrathes von Solothurn. Solothurn, 1838—1894. 8.

### Tessin.

**Bulletino** ufficiale del Cantone Ticino. Lugano, 1808—1815. 8.

**Annuario** della Republica e Cantone del Ticino. Locarno e Lugano, 1820—1888.

(Bibliothek Zürich.)

**Foglio** ufficiale del Cantone Ticino. 1—51 anno. Wöchentlich 1 Mal. Lugano, Locarno, Bellinzona, 1844—1894. 8.

**Processi** verbali del Gran Consiglio della Republica e Cantone del Ticino. Bellinzona, Locarno, Lugano, 1853—1894. 8.

### Thurgau.

**Kantonsblatt** des eidgenössischen Standes Thurgau. Amtsblatt des Kantons Thurgau. Wöchentlich 2 Mal. Frauenfeld, 1830—1894. 8.

**Rechenschaftsbericht** des (Kleinen Rathes) Regierungsrathes des Kantons Thurgau an den Grossen Rath desselben. Frauenfeld, 1838 bis 1894. 8.

— — des Obergerichtes, der Rekurskommission und der Kriminalkammer des Kantons Thurgau. Frauenfeld, 1849—1894. 4.

#### Unterwalden.

**Amtsblatt** des Kantons Unterwalden nid dem Wald. Luzern, 1853—1859. Stans, 1859—1894. 8.

(Beilage: Nichtamtlicher Theil.)

**Amtsblatt** des Kantons Unterwalden ob dem Wald. Luzern, 1854—1863. Sarnen, 1864—1894. 8.

(Beilage: Gesetzesammlung. Schul-, Armen- und Forstwesen. — Erste Nummer den 1. Juli 1854.)

**Amtsbericht** über die Staatsverwaltung des Kantons Unterwalden ob dem Wald. Sarnen, 1868—1884. 8.

#### Uri.

**Wochenblatt** von Uri 1838—1848. Urnerisches Amtsblatt 1849—1860. Amtsblatt des Kantons Uri 1861—1894. Wöchentlich 1 Mal. Aldorf, 1838—1894. 8.

(Erste Nummer am 6. April 1838.)

**Rechenschaftsbericht** über die Staatsverwaltung und Rechtspflege des Kantons Uri. Aldorf, 1864—1894. 8.

#### Vaud.

**Feuille d'avis officielle et cantonale.** No. 1—60. Lausanne, 1806 (5 sept.) jusqu'à 1807 (5 sept.) 8.

**Avis officiels, juridiques et administratifs.** Feuilleton de la Gazette de Lausanne. Lausanne, 1825 (4 octobre) à 1832 (25 décembre). Fol.

**Feuille des Avis officiels du canton de Vaud.** 1 fois, puis 2 fois par semaine. Lausanne, 1833—1894. Fol., puis 8, puis 4.

(1er numéro 1 janvier 1833.)

**Bulletin des séances du Grand Conseil du canton de Vaud.** Lausanne, 1830—1894. 8.

**Compte rendu du conseil d'Etat du canton de Vaud.** Lausanne, 1830 à 1894. 8.

**Bulletin des séances de l'Assemblée constituante du canton de Vaud.** Lausanne, 1861. 8.

— — des séances de l'Assemblée Constituante. Lausanne, 1884—1885.

— — officiel du Conseil communal de Lausanne. Lausanne, 1886—1894. 8. (1er numéro 7 juin 1836.)

#### Valais.

**Bulletin** (Feuille) officielle (du canton) du Valais. 1 fois par semaine. Sion, 1801 (?)—1894. 8.

**Bulletin des séances de la Constituante Valaisanne.** No. 1—24. Sion, 1839. 8.

**Bulletin des séances du Grand Conseil du Valais.** Sion, 1860—1894. 8.

#### Zug.

**Kantonsblatt,** Zugerisches. Zug, 1848—1859. 8.

**Amtsblatt** für den Kanton Zug. Wöchentlich 1 Mal. Zug, 1858—1894. 8. (Erste Nummer am 7. August 1858.)

**Rechenschaftsbericht des Regierungsrathes (und des Obergerichtes) des Kantons Zug.** Zug, 1848? 1859—1892. 8.

### Zürich.

**Amtsblatt des Kantons Zürich.** Wöchentlich 2 Mal. Zürich, 1834—1894. Bis 1858, 4, nachher 8.

(Erste Nummer am 1. April 1834.)

**Rechenschaftsbericht des Obergerichtes des Kantons Zürich.** Zürich, 1830—1894. 8.

— — des Regierungsrathes des Kantons Zürich. Zürich, 1831—1894. 8.

**Jahresbericht des Kirchenrathes über seine Verrichtungen und das Ergebniss der Jahresberichte der Bezirkskirchenpflegen und Kapitel in den Jahren 1874—1894.** Zürich, 1875—1895. 8.

(Dieser Jahresbericht bildete vor 1874 den VIII. Abschnitt des Rechenschaftsberichtes des Regierungsrathes.)

**Mittheilungen, Statistische, betreffend den Kanton Zürich.** Herausgegeben vom kantonalen statistischen Bureau. Zürich, 1878—1894. 8.

(Die Jahrg. 1878—1885 bilden eine Beilage zum Rechenschaftsbericht des Regierungsrathes.)

## 2. Politische Zeitungen und Anzeigblätter allgemeinen Inhaltes.

### Aargau.

**Aargauscher Anzeiger.** (Früher auch Unteraargauisches Intelligenzblatt.) 1.—97. Jahrg. Wöchentlich 2 Mal. Aarau, 1797—1894. Bis 1846 8, seit 1881 Fol.

(Beilage: Feierabend.)

**Schweizerbote, Der aufrichtige und wohlthätige, 1804—1835. Der Schweizerbote.** 1836—1880. 1.—77. Jahrg. Wöchentlich 3 Mal, seit 1866 6 Mal. Aarau, 1804—1880. 4 u. Fol.

(Stadtbibliotheken Zürich und Luzern.)

**Zofinger Wochenblatt für Stadt und Land.** Wöchentlich 1 Mal. 1.—84. Jahrgang. Zofingen, 1811—1894. Fol.

(Gründungsjahr nach Wiener Statistik 1899.)

**Aarauer Zeitung.** Aarau, 1814—1821 (Juni). 4.

(Stadtbibliotheken Zürich, Bern und Luzern, 1814—1816.)

**Aargauer-Zeitung.** Wöchentlich 2 Mal. Aarau, 1828—1831. 4.

(Bibliothek Aarau und Stadtbibliothek Bern.)

**Freie Stimmen über das Aargauische Verfassungswesen.** Redaktion: Rud. Rauchenstein. No. 1—23. Aarau, 1831 (19. Februar bis 14. Mai). 8.

(Stadtbibliothek Zürich und Kantonsbibliothek Aarau.)

**Aargauer-Zeitung, Neue.** Wöchentlich 3 Mal. Aarau, 1833—1847. 4 und Fol.

(Erste Nummer im Juli 1833.)

\***Aargausches Volksblatt.** ? 1833.

\***Wochenblatt von Aarau.** Wöchentlich 1 Mal. Aarau, 1836—1842.

\***Aargauer Volkszeitung.** Wöchentlich 2 Mal. (?) 1837.

\***Aargauerzeitung (von Baden).** Baden, 1836—1840.

**Aargauerzeitung.** Wöchentlich 2 Mal. 1.—56. Jahrg. Aarau, 1839—1894. Fol.

(Gegründet von F. A. Stocker in Frick. Nach Statistik Wien ist 1853 das Gründungsjahr. Beilage: Aarauer Blätter.)

- \***Alpenhorn**. Wöchentlich 1 Mal. Aarau, 1840—1841.
- Pesthörchen**, Das. Herausgegeben von S. Landolt. Aarau, 1840? bis 1846?. 4.
- \***Aargauer Volksbote** von Zurzach. Wöchentlich 2 Mal. Zurzach, 1841 bis 1842.
- \***Freiländler**, Der. Wöchentlich 1 Mal. ? 1841—1842.
- \***Dorfzeitung**, Schweizerische. Baden, 1841—1850?. 4. Wöchentlich 1 Mal.
- Stimme** von der Limmat. Baden, 1842—1852. 4.  
(Erste Nummer am 2. April 1842. Bibliotheken Zürich und Luzern.)
- Freiländler**, Der unerschrockene. Bremgarten, 1841 Juli bis 1842 Dez. 4.  
(Stadtbibliotheken Zürich und Luzern, 1842.)
- Zofinger Volksblatt**. Anzeiger für das Wigger- und Suhrenthal. Wöchentlich 2 Mal. 1.—48. Jahrgang. Zofingen, 1846—1894. Fol.
- Zeitung**, Neue eidgenössische. Baden, 1848—1855. 4.  
(Stadtbibliothek Zürich.)
- Aarauner Tagblatt**, 1848—1880. Aargauer Tagblatt 1881—1894. Wöchentlich 6 Mal. 1.—47. Jahrgang. Aarau, 1848—1894. Fol.
- \***Aarauner-Blatt**. Wöchentlich 2 Mal. Aarau, 1849.
- \***Volksfreund**, Der. Wöchentlich 2 Mal. Rheinfelden, 1849.
- Aargausches Wochenblatt**. Allgemeiner Anzeiger des Kantons Aargau. 1.—46. Jahrg. Wöchentlich 1 Mal. Lenzburg, 1849—1894. Fol.  
(Beilage: Aargausches Unterhaltungsblatt.)
- Badener Tagblatt**. Täglicher Anzeiger für Baden und die angrenzenden Landestheile. 1.—45. Jahrgang. Wöchentlich 6 Mal. Baden, 1850—1894. Fol.  
(Beilage: Sonntagsblatt.)
- Frickthaler**, Der. Allgemeiner Anzeiger für das Frickthal. 1.—45. Jahrg. Wöchentlich 2 Mal. Rheinfelden und Laufenburg, 1850—1894. Fol.  
(Beilagen: Illustriertes Sonntagsblatt und Illustriertes Unterhaltungsblatt. Bibliothek Aarau.)
- \***Landeszeitung**. Wöchentlich 1 Mal. Baden, 1850—1884 (März). Fol.  
(Siehe Aargausche Landeszeitung.)
- Volkszeitung**, Schweizerische. 1.—44. Jahrg. Wöchentlich 1 Mal. Baden, 1850—1894. Fol.  
(Beilage: Sonntagsblätter.)
- \***Zurzacher Wochenblatt**. Wöchentlich 2 Mal. Zurzach, 1850.
- Badener Zeitung**. Baden, 1853—1855. Fol.  
(Stadtbibliothek Zürich.)
- Bote**, Der. (Zuerst: Der Bote von Berg und Thal.) 1.—40. Jahrgang. Wöchentlich 2 Mal. Muri, 1854—1894. Fol.  
(Beilage: Illustriertes Sonntagsblatt. Früher: Der Erzähler. 1. Nummer 15. November 1854.)
- Aarauner Nachrichten**. 1855—1878. Aargauer Nachrichten 1879—1894. Centralorgan der Freisinnigen des Kantons Aargau. 1.—40. Jahrg. Wöchentlich 6 Mal. Aarau, 1855—1894. Fol.  
(Beilage: Aarauner Blätter. Mit einem Feuilleton.)
- Freiländler Wochenblatt**. 1.—39. Jahrgang. Wochenausgabe des Boten vom Berg und Thal. Sarrenstorf, Muri, 1855—1893. Fol.
- Tagblatt für die Bäder zu Baden**. 1855 Juli—September. Tagblatt der Stadt Baden. 1856, Juli—Dezember. Baden, 1855—1856. 4.  
(Stadtbibliothek Zürich.)
- Botschaft**, Die. 1.—39. Jahrgang. Klingnau, 1856—1894. Fol.  
(Beilage: Unterhaltungsblatt. Erscheint in 2 Ausgaben. Wöchentlich 1 u. 3 Mal.)
- \***Botschaft**, Die. (?). Wöchentlich 1 Mal. Baden, 1857.



- \*Freie Presse.** Wöchentlich 2 Mal. Wohlen, 1857—1859.  
(Siehe Wynenthaler-Anzeiger.)
- \*Frickthaler Anzeiger.** Wöchentlich 2 Mal. Rheinfelden, 1857.
- \*Lenzburger Wochenblatt.** Wöchentlich 1 Mal. Lenzburg, 1857.
- \*Täglicher Anzeiger der Stadt Aarau.** Wöchentlich 7 Mal. Aarau, 1857.
- Volksbote, Der.** Menzikon, 1858—1859. Fol.  
(Siehe Wynenthaler-Blatt.)
- Freie Presse.** Menzikon, 1860—1863. Fol.  
(Siehe Wynenthaler-Blatt.)
- Wynenthaler Blatt.** 1.—37. Jahrgang. Wöchentlich 2 Mal. Menzikon, 1858—1894. Fol.  
(Beilage: Feuilleton. Das Blatt hiess zuerst Volksbote, 1860 Freie Presse, und seit 1. Januar 1864 Wynenthaler-Blatt. Erschien 1858 in Schöftland.)
- Bremgartner Wochenblatt.** 1.—34. Jahrgang. Wöchentlich 1 Mal. Bremgarten, 1861—1894.  
(Beilage: Mittheilungen seit 1863.)
- Volksstimme aus dem Frickthal.** 1.—34. Jahrgang. Wöchentlich 2 Mal. Rheinfelden, 1861—1894. Fol.  
(Beilage: Sonntagsblatt 1887—1890.)
- Aargauer Volksfreund.** 1.—32. Jahrgang. Wöchentlich 3 Mal, 1866 6 Mal. Aarau, 1863—1894. Fol.
- Freie Wort, Das.** 1.—33. Jahrgang. Wöchentlich 3 Mal. Baden, 1863 bis 1894. Fol.  
(Beilage: Sonntagsblätter.)
- Freischütz, Der.** 1.—31. Jahrgang. Wöchentlich 2 Mal. Muri, 1864 bis 1894. Fol.  
(Beilage: Die Weidtasche.)
- Aargauischer Hausfreund.** Wöchentlich 1 Mal. Brugg, 1865—1894. Fol.  
(Beilage: Illustriertes Sonntagsblatt.)
- \*Wiggerthaler, Der.** Wöchentlich 2 Mal. Aarburg, 1866—1870.
- Suhrenthaler Central-Anzeiger.** Nr. 1—25. Aarburg, 1866. 4.
- \*Volkszeitung, Neue.** Wöchentlich 2 Mal. Brugg, 1866.
- \*Schweizer-Zeitung, Neue.** Wöchentlich 2 Mal. Klingnau, 1866.
- Seethaler-Anzeiger.** Seengen, 1866—1868.  
(Siehe Seethaler.)
- Seethaler, Der.** Anzeiger und Wochenblatt vom Hallwylersee. 1.—29. Jahrgang. Wöchentlich 1 Mal. Seengen, 1866—1894. Fol.  
(Beilage: Unterhaltungsblatt: Seerosen. Mit Beiträgen zur aargauischen Geschichte. Hiess vor 1869 Seethaler-Anzeiger.)
- \*National-Zeitung, Schweizerische.** Wöchentlich 3 Mal. Baden, 1867, 1868.
- Suhrenthaler Bote.** 1.—28. Jahrgang. Wöchentlich 2 Mal. Schöftland, Aarau, Menzikon, 1867—1894. Fol.  
(Beilage: Unterhaltungsblatt.)
- \*Allgemeiner Anzeiger.** Wöchentlich 2 Mal. Seengen, 1868.  
(Im Nachtrag der Preisliste von 1868 wieder gestrichen.)
- Freiamter Stimmen.** 1.—26. Jahrgang. Wöchentlich 2 Mal. Wohlen, 1868—1894. Fol.  
(Beilage: Illustriertes Sonntagsblatt u. Feuilleton. Früher: Unterhaltungsstunden. Erste Nummer am 1. Juli 1868.)
- \*See- und Suhrenthalerblatt.** Wöchentlich 1 Mal. Seengen, 1868.  
(Laut Nachtrag zur Preisliste 1868 wieder gestrichen.)
- \*Zurzacher Wochenblatt.** Organ des liberalen Fortschritts. Wöchentlich 1 Mal. Zurzach, 1868—1874. Fol.
- Anzeiger für das obere Freiamt.** 1.—26. Jahrgang. Wöchentlich 1 Mal. Sins, 1869—1894. 4.  
(Erste Nummer am 30. Juni 1869.)

- Badener Anzeiger**, Publikations- und Vermittlungsorgan für die Bezirke Baden, Bremgarten, Brugg etc. Wöchentlich 3 Mal, 1884 wöchentlich 2 Mal. Baden, 1869—1877, 1883—1885. 4.
- \*Freiämter Anzeiger**. Wöchentlich 1 Mal. Sins, 1869—1873. 4.
- Freie Aemter**, Der. Wöchentlich 2 Mal. Muri, 1869—1876. Afoltern a/A., 1876—1894. Fol.
- \*Ha-Nescher**, (Der Adler.) Wöchentlich 1 Mal. Schöffland, 1869.
- \*Anzeiger für Brugg und Umgebung**. Brugg, 1870—1873. 4.
- \*Lenzburger Zeitung**. Wöchentlich 2 Mal, 1875 6 Mal, 1885 2 Mal. Lenzburg, 1870—1885.  
(Beilage: Aargauisches Unterhaltungsblatt.)
- \*Republikaner**, Der. Anzeiger für das Wiggertal und Umgebung. Wöchentlich 2 Mal. Aarburg, 1871—1873. Fol.
- \*Badener Abendpost**. Wöchentlich 2 Mal. Baden, 1872, 1878—1880.
- Zofinger Tagblatt**. Täglicher Anzeiger für den Bezirk Zofingen, den Kanton Aargau und die angrenzenden Kantone. Wöchentlich 6 Mal. 1.—22. Jahrgang. Zofingen, 1873—1894. Fol.
- \*Aargauischer Volksbote**. Wöchentlich 1 Mal. Zurzach, 1874.
- Wochenblatt**, Des Schweizerboten. Wöchentlich 1 Mal. Aarau, 1874, 1875.
- \*Aarburger Anzeiger**. Wöchentlich 1 Mal. Aarburg, 1875—1876.  
(Erste Nummer im August 1875.)
- Aargauer**, Der. 1.—20. Jahrgang. Wöchentlich 2 Mal. Lenzburg, 1875—1894. Fol.  
(Beilage: Illustriertes Sonntagsblatt.)
- \*Lenzburger Volksfreund**, Der. Wöchentlich 6 Mal. Lenzburg, 1875 (April—Dezember).
- \*Schweizerboten**, Des, zwanglose Mittheilungen. Wöchentlich 1 Mal. Aarau, 1876.
- \*Aargauisches Anzeigblatt**. Wöchentlich 1 Mal. Aarau, 1877—1879.
- \*Aargauer Landbote**. Wöchentlich 1 Mal. Henschikon, 1877—1878. Brugg, 1879.
- Rheinbote**, Der. Republikanisches Volksblatt. 1.—18. Jahrgang. Wöchentlich 1 Mal. Zurzach, 1877—1894. Fol.  
(Humoristische Beilage: Zickzack.)
- \*Aargauer Volksblatt**. Wöchentlich 2 Mal. Lenzburg, 1878—1880.
- \*Grenzbote**, Der. Zurzach, 1878—1881.
- \*Wiggertaler-Anzeiger**, Der. Aarburg, 1880—1883 (März).
- \*Volksblatt**, Allgemeines. Wöchentlich 2 Mal. Baden, 1881.  
(Laut Verfügung vom 29. Januar 1881 wieder gestrichen.)
- Aargau**, Der Neue. 2-malige Ausgabe der «Schweizer freien Presse». Baden, 1882—1894. Fol.  
(Beilage: Illustriertes Sonntagsblatt.)
- \*Anzeiger für den Bezirk Zofingen**. Aarburg, 1883.
- \*Zofinger Zeitung**, Neue. Wöchentlich 3 Mal. Zofingen, 1883.  
(Erste Nummer im Juli 1883.)
- \*Zofinger Anzeiger**. Wöchentlich 1 Mal. Zofingen, 1884.  
(In den Verfügungen vom 28. Mai 1884 gestrichen.)
- \*Aargauische Revisionszeitung**. Serie von 25 Nummern. Aarau, 1884.
- Echo vom Homberg**. Organ der Liberalen des Wynen- und Seethals. Wöchentlich 2 Mal. 1.—11. Jahrg. Reinach, 1884—1894. Fol.  
(Beilagen: Früher: Helmathklänge vom Homberg. Jetzt: Illustriertes Familienblatt. Erste Nummer am 29. April 1894.)
- \*Aargauische Landeszeitung**. Wöchentlich 1 Mal. Baden, 1885.

- \*Volkszeitung**, Allgemeine schweizerische. Wöchentlich 1 Mal. Zofingen, 1885—1887.  
(Erste Nummer im Oktober 1885.)
- \*Anzeiger** für das Wiggerthal und Umgebung. Wöchentlich 1 Mal. Zofingen, 1885.
- \*Anzeiger** für die Städte Aarau, Zofingen und Aarburg. Wöchentlich 1 Mal. Zofingen, 1885. Fol.
- \*Anzeiger**, Schweizerischer allgemeiner. Zofingen, 1885.
- Badener Wochenblatt**. Wöchentlich 1 Mal. Baden, 1886—1894. Fol.  
(Beilage: Illustriertes Sonntagsblatt.)
- Schweizer freie Presse**. Wöchentlich 6 Mal. Baden, 1886—1894. Fol.
- Wohler Anzeiger** oder Allgemeines Freiämter Anzeigeblatt. 1.—8. Jahrg. Wöchentlich 1 Mal. Wohlen, 1887—1894. Fol.  
(Beilage: Gemüth und Humor. Erste Nummer 26. März 1887.)
- Zofinger Tagespost**. Wöchentlich 6 Mal. Zofingen, 1889—1892. Fol.  
(Erschien im Juli 1892 nicht mehr.)
- \*Kulmer Wochenblatt**. Wöchentlich 1 Mal. Unter-Kulm, 1890—1891. Gontenschwil, 1892—1893.  
(Im März 1893 eingegangen.)
- Volkszeitung**, Schweizerische Allgemeine. Wöchentlich 1 Mal. 1.—5. Jahrgang. Zofingen, 1890—1894.  
(Beilagen: Schweiz. Eulenspiegel, Schweiz. Familienzeitung und Kleine Gartenlaube.)
- Schweizerbote**, Der, aus dem Frickthal. Freisinnig-demokratisches Organ für den unteren Aargau. 1.—5. Jahrgang. Wöchentlich 2 Mal. Rheinfelden, 1890—1894. Fol.  
(Beilagen: Landwirthschaftliche Blätter und Illustriertes Sonntagsblatt.)
- Wiggerthaler Anzeiger**. 1.—2. Jahrgang. Wöchentlich 2 Mal. Zofingen, 1890—1891. Fol.  
(Beilagen: Der Spassvogel und Kleine Gartenlaube; seit 12. März 1890: Illustriertes Sonntagsblatt und Kleine Gartenlaube.)
- Zofinger Post** und **Wiggerthaler Anzeiger**. Wöchentlich 3 Mal. Zofingen, 1892—1894. Fol.  
(Letzte Nummer am 30. Juni 1894.)
- Aargauer Arbeiterfreund**. Wöchentlich 1 Mal. Zofingen, 1893. Fol.  
(Erste Nummer im Juni 1893.)
- Echo vom Maiengrün**. Wöchentlicher Anzeiger für das Unterfreiamt, Bünz- und Reussthal. Wöchentlich 1 Mal. 1.—2. Jahrgang. Hägglingen, 1893—1894. 4.

### Appenzell.

- Avisblatt** für Herisau und die umliegende Gegend. Herausgegeben von J. C. Schäfer. 1. Jahrgang, 24 halbmonatliche Nummern. 1809. 8.  
(Bibliotheken Luzern und Trogen.)
- Materialien** zu einer vaterländischen Chronik. Herausgegeben von J. C. Schäfer. Monatlich 2 Nummern. Trogen, 1809—1813. 8.  
(Gemeindebibliothek Trogen.)
- Appenzeller-Zeitung**. 1.—67. Jahrgang. Wöchentlich 6 Mal. Trogen, Herisau, 1828—1894. 4 und Fol.  
(Gemeindebibliothek Trogen. Bibliothek Lausanne, 1828—1890. Mit einem Feuilleton. Erste Nr. den 15. Juli 1828.)
- Wochenblatt**, Trogener. Trogen, 1829—1830. 8.  
(Gemeindebibliothek Trogen.)

- Unterhaltungs- und Avisblatt**, Appenzellisches. Herisau, 1830 (1. Januar bis 30. Juni).  
(Gemeindebibliothek Trogen.)
- Volksblatt**, Appenzellisches. St. Gallen, 1831—1833.  
(Gemeindebibliothek Trogen.)
- Patriot**, Der. Herisau, 1832 (August bis Dezember).  
(Gemeindebibliothek Trogen.)
- Freitagsbote**, Der. (1. und einziger Jahrgang.) Herisau, 1834.  
(Gemeindebibliothek Trogen.)
- Hochwächter**, Der, am Säntis. St. Gallen und Heiden, 1835 (Januar) bis 1836 (Juni).  
(Gemeindebibliothek Trogen.)
- Monatsblatt für Heiden**. Heiden, 1836—1838.  
(Gemeindebibliothek Trogen.)
- Volksfreund**, Der. Trogen, 1838.  
(Gemeindebibliothek Trogen.)
- Appenzellerzeitung**, Neue. 1 Jahrgang. Trogen, 1838.  
(Gemeindebibliothek Trogen.)
- Appenzeller-Vaterlandsfreund**. St. Gallen, 1840, Juli bis Dezember.  
(Gemeindebibliothek Trogen.)
- Wochenblatt**, Herisauer. Herisau, 1844 (April) bis 1845.  
(Gemeindebibliothek Trogen.)
- Appenzeller**, Der freie. 1.—3. Jahrgang. Herisau, 1846—1848.  
(Gemeindebibliothek Trogen.)
- Tagblatt für den Kanton Appenzell und Umgebung**. Herisau, 1848—1851.  
(Gemeindebibliothek Trogen.)
- — Herisauer. Herisau, 1848—1851.  
(Gemeindebibliothek Trogen.)
- \*Freimüthige Appenzeller**. Wöchentlich 3 Mal. Teufen, 1857.
- \*Appenzeller Zeitung**, Neue. Wöchentlich 2 Mal. 1866 6 Mal. Teufen, 1857—1867.
- Säntis. Volksblatt für den Kanton Appenzell und Umgebung**. 1.—30. Jahrgang. Teufen und Heiden, 1865—1894. Fol.
- \*Volksblatt des Kantons Appenzell**. Wöchentlich 2 Mal. Teufen, 1868 bis 1869.
- \*Appenzell-Innersrhoder Zeitung**. Wöchentlich 2 Mal. Appenzell, 1870 bis 1872 (?).  
(Für 1872 noch in der Preisliste.)
- Appenzeller Volksfreund**. Organ für Wahrheit und Recht. 1.—19. Jahrgang. Wöchentlich 2 Mal. Appenzell, 1876—1894. Fol.  
(Beilage: Der Hausfreund, 1888—1893.)
- Appenzeller Anzeiger**. Obligatorisches Publikationsorgan der Gemeinden Heiden, Wolfhalden und Reute und allgemeines Anzeigebblatt. Wöchentlich 2 Mal. Appenzell 1866—1873, Heiden 1874 bis 1894. Fol.  
(Beilage: Unterhaltungsblatt, 1873—1894. — Wie lange der Anzeiger vor 1866 erschien, weiss die gegenwärtige Verlags-handlung nicht. Laut Statistik Wien ist 1870 das Gründungsjahr.)
- \*Appenzeller Zeitung**, Neue. Wöchentlich 2 Mal. Appenzell, 1872—1878.
- \*Echo vom Säntis**. Wöchentlich 3 Mal. Appenzell, 1874, 1875.
- Freie Appenzeller**, Der. Organ der fortschrittlichen Partei des Kantons Appenzell I.-Rh. 1.—16. Jahrgang. Wöchentlich 2 Mal. Appenzell, 1878—1894. Fol.  
(Beilage: Echo vom Alpestein. — Erste Nr. am 3. August 1878.)

**Appenzeller Landeszeitung.** Amtliches Publikationsorgan für die Gemeinden Bühler, Speicher, Trogen und Wald. Wöchentlich 2 Mal. 1.—16. Jahrgang. Trogen, 1879—1894. Fol.  
(Mit einem Feuilleton.)

\***Appenzeller Tagblatt.** Wöchentlich 2 Mal. Herisau, 1880—1882 (Juli).

\***Appenzeller Nachrichten.** Wöchentlich 2 Mal. Herisau, 1882 Juni bis 1887.

### Baselland.

**Rauracher,** Der unerschrockene. Ein schweizerisches wahrheitsliebendes Blatt für Religion, vernünftiges Volksrecht und Aufklärung. Wöchentlich 1 Mal. Liestal, 1832 (Juli) bis 1836. 4.  
(Bibliothek Liestal, Luzern [uncomplet].)

**Baselbieter,** Der freie. 26 Nummern. Wöchentlich 1 Mal. Liestal, 1834 (7. Juli bis 29. Dezember). 4.  
(Bibliothek Liestal.)

**Rechts- und Wahrheitsfreund,** Der, aus Basel-Landschaft. Wöchentlich 2 Mal, von Nr. 35 an 1 Mal. 42 Nummern. Liestal, 1837. 4.  
(Bibliothek Liestal.)

**Zeitung,** Basellandschaftliche. Wöchentlich 1 Mal. Liestal, 1837 (14. Dezember) bis 1838 (26 Juli). 4.  
(Bibliothek Liestal.)

**Basellandschaftliches Volksblatt.** Birsfelden. Liestal, etc. 1835—1853 (Juni). Wöchentlich 1 Mal. 4.  
(Bibliotheken Zürich und Liestal.)

**Basellandschaftliches Wochenblatt.** 1.—7. Jahrgang. Wöchentlich 1 Mal. Liestal, 1839—1845.

**Jura-Blätter.** 11 Nummern. Wöchentlich 1 Mal. Liestal, 1839 (2. Jan. bis 9. März). 4.  
(Bibliothek Liestal.)

**Baselbieter,** Der. Volksblatt für Baselland. Wöchentlich 3 Mal 1. bis 50. Jahrgang. Sissach, 1845—1894. Fol.  
(Mit einem Feuilleton.)

**Vaterländische Zeitung.** Wöchentlich 1 Mal. Liestal, 1849.

**Landschäftler,** Der. 1.—46. Jahrgang. Wöchentlich 3 Mal. Liestal, 1849—1894. Fol.  
(Mit einem Feuilleton. — Erste Nummer am 1. November 1848.)

**Basellandschaftliche Zeitung,** Neue. Wöchentlich 2 Mal. 8.—12. Jahrg. des Wochenblattes. Liestal, 1846—1850.

\* — — Neue. Wöchentlich 3 Mal. Liestal, 1851—1894. Fol.  
(Mit einem Feuilleton. — Die Zeitung hiess 1851: Landschaftliche Zeitung. 1852—1853: Bundesfreund.)

**Bundesfreund,** Der. Liestal, 1852—1854 (Juni). Fol.  
(Siche: Basellandschaftliche Zeitung.)

\***Volksblatt** aus Baselland. Wöchentlich 3 Mal. Muttenz, 1866.

\***Beobachter,** Der, aus Baselland. Wöchentlich 2 Mal. Frenkendorf, 1866—1867.

\***Demokrat,** Der. Wöchentlich 3 Mal. Lausen, 1867—1871.

\***Wochenzeitung** aus Baselland. Wöchentlich 1 Mal. Frenkendorf, 1868.

\***Baselbieter,** Der neue. Wöchentlich 2 Mal. Sissach, 1868—1873. Fol.

**Farnsburger Bote,** Der. Allgemeiner Anzeiger für das Oberbaselbiet, Wöchentlich 2 Mal. 1.—27. Jahrgang. Gelterkinden, Sissach. Gelterkinden, 1868—1894. Fol.  
(Mit einem Feuilleton.)

- \***Sissacher Zeitung.** Wöchentlich 2 Mal. Sissach, 1868—1872.
- \***Arbeiter, Der.** Wöchentlich 1 Mal. Sissach, 1869.
- Wochenblatt für Baselland und Baselstadt.** Wöchentlich 2 Mal. Basel, 1872—1873, Binningen, 1874—1888. Fol. .  
(Beilage: Plauderstübchen. — Erste Nummer am 1. April 1872. Fortsetzung: Basellandschaftlicher Volksfreund.)
- \***Volkszeitung** von der Birs. Wöchentlich 2 Mal. Birsfelden, 1877—1880.
- \***Waldenburger-Bezirksblatt.** Wöchentlich 2 Mal. Waldenburg, 1877—1894.
- \***Arlesheimer Bezirksblatt.** Wöchentlich 2 Mal. Arlesheim, 1881.
- Volksstimme** von Baselland. Wöchentlich 2 Mal. Sissach, 1883 bis 1894. Fol.  
(Mit einem Feuilleton. Erste Nummer am 1. Oktober 1883.)
- \***Grenzbote** für Baselland-Solothurn. Wöchentlich 2 Mal. Arlesheim, 1888.
- Basellandschaftlicher Volksfreund.** Organ für volkswirtschaftliche Reform. Wöchentlich 3 Mal. Binningen, 1889—1894.  
(Beilagen: Das Plauderstübchen. Mit Feuilleton. Früher unter dem Titel: Wochenblatt.)

### Baselstadt.

- Avisblatt (Das Blättli)?** Basel, 1730—1844. 8.
- Baslerische Mittheilungen.** 1.—6. Jahrgang. Basel, 1826—1831. 8.  
(Bibliotheken Aarau und Luzern.)
- Mittheilungen** für den Kanton Basel. Basel, 1831 (Juli) bis 1833 (4. Januar). 4.  
(Bibliothek Luzern.)
- Basler Zeitung.** 1.—24. Jahrgang. Wöchentlich 6 Mal. Basel, 1831 bis 1857. 4.  
(Bibliotheken Luzern, Bern und Zürich.)
- \***Volksbote, Der,** aus Basel. Basel, 1835—1838.  
(Laut Zeitungsliste im «Luzernerischen Intelligenzblatt».)
- \***Basler Zeitung, Neue.** Basel, 1840—1842. 4.  
(1842 mit einem Unterhaltungsblatt. Bibliothek Zürich.)
- National-Zeitung,** Schweizerische. Wöchentlich 6 Mal. Basel, 1842 bis 1866. Fol.  
(Bibliotheken Zürich, Liestal und Bern.)
- Intelligenzblatt** der Stadt Basel. 1845—1856. Basler Nachrichten und Intelligenzblatt der Stadt Basel, 1857—1894. Wöchentlich 6 Mal. 1. 50. Jahrgang. Basel, 1845—1894. 4 und Fol.  
(Mit einem täglichen Feuilleton. Erste Nummer am 1. April 1845.)
- Zuschauer,** Deutscher. Redaktion: Gustav Struve und Dr. Gihl. Basel (Fischer). Erschien anfangs in Mannheim bis 15. Oktober 1848, obwohl schon am 4. August 1848 in Basel Nr. 27 als Fortsetzung der frühern Mannheimer Ausgabe herauskam, die aber auch mit Nr. 39 in Dornach erlosch. Mannheim, Basel, Dornach, 1848.
- Volksfreund, Der.** Redaktion: Dr. Fr. Hecker, später von C. Schnauffer. Basel, Fischer, Mai bis Dezember 1848.  
(D. Bl. Zeitk. [1848 begonnen und seither erloschen].)
- \***Intelligenzblatt, Allgemeines.** Wöchentlich 6 Mal. Basel, 1849—1850. 4.
- \***Tagblatt** der Stadt Basel. Wöchentlich 6 Mal. Basel, 1849—1875.
- \***Zukunft** des Volkes. Monatlich 1 Mal. Basel, 1857.
- Basler Nachrichten.** Basel, 1857—1894. Fol.  
(Fortsetzung des «Intelligenzblatt der Stadt Basel 1845». Siehe Intelligenzblatt 1845.)
- Volksfreund,** Schweizerischer. Wöchentlich 6 Mal. Basel, 1866—1888.  
(Beilagen: Mittheilungen. Ist die Fortsetzung der Nationalzeitung.)

- \*Basler-Zeitung**, Neue. Wöchentlich 6 Mal. Basel, 1867—1871.
- \*Grenzbote**, Der. Wöchentlich 1 Mal. Basel, 1867.
- \*Sonntagspost**, Die. Wöchentlich 1 Mal. Basel, 1869—1870.
- \*Anzeiger** von Basel. Wöchentlich 3 Mal. Basel, 1870.
- \*Grenzpost**, Schweizer, und Tagblatt. Wöchentlich 6 Mal. Basel, 1871 bis 1890 (1891 April?). Fol.
- Basler Volksblatt**. 1.—22. Jahrgang. 1873 wöchentlich 1 Mal. 1883 3 Mal. 1890 6 Mal. Basel, 1873—1894. Fol.
- Schweizerzeitung**, Allgemeine. Wöchentlich 6 Mal. Basel, 1873—1894. Gr. Fol.  
(Mit einem Feuilleton. Erste Nummer am 10. Oktober 1873.)
- Vorwärts**. Wöchentlich 1 Mal. Basel, 1877.
- \*Sonntagspost**, Schweizer-. Wöchentlich 1 Mal. Basel, 1877. Fol.
- \*Correspondant**, Le, de Bâle. Wöchentlich 1 Mal. Bâle, 1878—1879.
- \*Volksblatt** für Stadt und Land. Wöchentlich 2 Mal. Basel, 1880.
- \*Freisinnige**, Der. Basel, 1881 (?).  
(Laut Verfügung von 1882 zu streichen.)
- \*General-Anzeiger** für die Schweiz. Basel, 1881 ?.  
(Laut Verfügung vom 31. März 1882 zu streichen.)
- \*Generalanzeiger**, Eidgenössischer. Wöchentlich 2 Mal. Basel, 1882.
- Basler Anzeiger**. Unparteiisches Tagblatt für Stadt und Land. Wöchentlich 6 Mal. 1.—11. Jahrgang. Basel, 1884—1894. Fol.  
(Beilage: Basler Hausfreund. Feuilleton. Erste Nr. am 1. Febr. 1884.)
- Basler Arbeiterfreund**. Organ für die Interessen des arbeitenden Volkes. 1.—8. Jahrgang. 1886 2 Mal, 1888 3 Mal wöchentlich. Seit 23. September 1893 mit dem Titel: Vorwärts. Basel, 1886 bis 1894. Fol.  
(Erste Nummer am 7. August 1886.)
- \*Basler Morgenzeitung**. Wöchentlich 7 Mal. Basel, 1887.
- \*Schweizerische Morgenzeitung**. Wöchentlich 6 Mal. Basel, 1888.
- National-Zeitung**. Anzeigebblatt der Stadt Basel. Wöchentlich 6 Mal. Basel, 1888—1894. Gr. Fol.  
(Beilagen: Am Donnerstag «Feierabend». Am Samstag: «Sonntagsblatt». Des «Schweizer Volksfreund». 1.—33. Jahrg.)
- \*Basler Tagblatt**. Wöchentlich 6 Mal. Basel, 1888—1891.  
(Verfügungen vom 8. Oktober 1888 und 29. April 1891.)
- \*Arbeitstag**, Der achtstündige. Monatlich 2 Mal. Basel, 1890.
- \*Basler Zeitung**. Wöchentlich 6 Mal. Basel, 1891. Fol.  
(Verfügungen vom 29. April 1891 und 21. Mai 1892.)
- Vorwärts**. Organ für die Interessen des arbeitenden Volkes. Basel, 1893—1894. Fol.  
(Fortsetzung des «Arbeiterfreund» seit 23. September 1893.)

## Bern.

- Beobachter**, Der schweizerische. Von einer Gesellschaft Gelehrter. 1. und 2. Jahrg. Bern, 1807—1809. 8. (1807. 4.)
- Berner Wochenblatt**. 12 Bde. Bern, 1807—1833. Fol.  
(Bibliotheken Luzern und Bern.)
- Schweizerfreund**, Der. Ein gemeinnütziger Volks- und Landesbote für alle Kantone. Seit 1816 nur: Der Schweizerfreund. 1.—15. Jahrg. Wöchentlich 1 Mal. Bern, 1814—1829. 4.  
(Erste Nummer am 6. Weinmonat 1814. Letzte Nummer am 31. März 1829. Bibliotheken Luzern, Bern, Aarau und Lausanne, 1824—29.)

Ib

- Gazette de Berne.** 1 août 1815 au 28 septembre 1816. Nos. 1—178.  
Berne, 1815—1816. 4.  
(Bibliothèques de Genève et Zurich.)
- Zeitung, Europäische.** Wöchentlich 3 Mal. Bern, 1817—1818. 4.  
(Erschienen vom 1. Juli 1817—28. März 1818. Bibliothek Luzern und Freiburg.)
- Leberbergisches Wochenblatt.** Journal du Jura. (Deutsch und Französisch.)  
1817—1824. 4.  
(Bibliothek St. Gallen.)
- Schweizerzeitung, Neue (allgemeine).** 1.—18. Jahrg. Wöchentlich 2 Mal,  
seit September 1830 3 Mal. Bern, 1829—1846. 4 u. Fol.  
(Bibliotheken Luzern und Zürich, Lausanne 1829—31; Kantonsbibliotheken Luzern und Bern. Erste Nummer am 4. April 1829.)
- Beobachter, Schweizerischer.** Wöchentlich 3 Mal. Bern, 1830—1850.  
4 u. kl. Fol.
- Intelligenzblatt von Bern (und Berner Stadtblatt).** Wöchentlich 6 Mal.  
Bern, 1831—1894. Fol.  
(Beilage: Alpenrosen.)
- Berner Volksfreund.** Burgdorf, 1831—1845. 4.  
(Bibliotheken Zürich, Bern und Luzern.)
- Bernerzeitung.** Bern, 1831—1832. 4.
- Dorfzeitung, Schweizerische.** Wöchentlich 2 Mal. 1886 wöchentlich 1 Mal.  
Bern, Biel, Kirchberg, Herzogentoblersee, Zofingen, 1832 bis  
1888.  
(Beilage: Der Gwunderohratten.)
- Patriote suisse, Le.** Berne, 1833—1834.  
(Stadtbibliothek Bern.)
- Intelligenzblatt, Bernisches.** Bern, 12. März bis 31. Dezember 1833. 4.  
(War Beilage zum «Amtsblatt.»)
- L'Helvétie (de Porrentruy).** 2 fois par semaine. Porrentruy, 1833—1850.  
Fol.  
(Bibliotheken Zürich, Bern, Freiburg und Lausanne.)
- Anzeiger, Bernischer.** Bern, 7. Januar 1834 bis 26. Dezember 1848. 4.  
(War Beilage zum «Amtsblatt.»)
- L'Ami de la justice, journal religieux, politique et littéraire.** Porrentruy,  
1835—1836. Fol.  
(Parut de 2 mai 1835 — 5 mars 1836.)
- Stadt- und Landpost, Berner.** Bern, 1835. 4.
- Suisse, La jeune.** Journal de nationalité. Die junge Schweiz. Ein Blatt  
für Nationalität. Berne, 1835—1836. Fol.  
(I. Jahrg. Juli 1835—Juli 1836. II. Jahrg. Juli 1836 6 Nummern. Biblio-  
theken Zürich und Luzern.)
- Verfassungsfreund, Berner.** Täglich. Bern, 1836 (Juli) bis 1849. 4.  
(Fortgesetzt als «Schweizerische Bundeszeitung.» Bibliotheken Zürich und  
Bern.)
- Anzeiger, Der Sceländer.** 1.—6. Jahrg. Bern, 1837—1842. 4.  
(Bibliotheken Zürich, Biel und Bern.)
- L'Observateur du Jura.** Porrentruy, 1838—1852. Fol.  
(Bibliothèque de Fribourg.)
- Thunerblatt.** Anzeiger für Stadt und Land Thun. Wöchentlich 2 Mal.  
1.—57. Jahrg. Thun, 1838—1894. Fol.  
(Beilage: Erholungsstunden.)
- L'Helvétie de 1840.** Porrentruy, 1840—1842. Fol.  
(Bibliothèque de Fribourg.)
- Oberaargauer, Der.** Wöchentlich 2 Mal. Langenthal, 1840—1894. Fol.



- \*L'Helvétie** (de Delémont.) 2 fois par semaine. Delémont, 1841—1842. Fol.  
**L'Union.** Journal de la Suisse française. Porrentruy, 1842? 1843 à 1844. Fol.  
 (Bibliothèque de Fribourg.)
- \*Echo vom Jura.** Wöchentlich 2 Mal. 1842.
- Landbote,** Der Bernische. Bern, 1845, 24. Juli—30. Oktober. 4.  
 (War Beilage zum «Amtsblatt.»)
- Beilage,** Politische, zum Amtsblatt. Bern, 1845, 1. Nov.—30. Dez. 4.  
**Zeitung,** Eidgenössische. 1.—19. Jahrg. Bern, 1845—1863. Fol.  
 (Bibliotheken Luzern und Bern.)
- Berner Zeitung.** Organ der Freisinnigen Partei des Kantons Bern.  
 1.—50. Jahrg. Wöchentlich 6 Mal. Bern, 1845—1894. Fol.  
 (Beilage: Unterhaltungsblatt. 1. Jahrg. 1893.)
- Emmenthaler Blatt.** 1.—50. Jahrg. Wöchentlich 2 Mal. Langnau, 1845 bis 1894. Fol.  
 (Beilagen: Das Alpenhorn und der Emmenthaler Joggeli.)
- Le Publiciste** suisse, journal politique et littéraire. Berne, 1845—1846. Fol.  
 (Bibliothèque de Neuchâtel.)
- Patriote,** Le, jurassien, journal des intérêts politiques, moraux et matériels du Jura bernois. Delémont, 1846—1847. Fol.  
 (1er numéro Mardi, 28 avril 1846; dernier numéro 1er octobre 1847.)
- Volkszeitung,** Berner, für Wahrheit, Gesetz und Recht. Wöchentlich 3 Mal. Burgdorf, 1846—1847. 4.  
 (Bibliotheken Zürich und Bern.)
- Anzeiger,** Bernischer. Wöchentlich 2 Mal. Bern, 1846—1850? Fol.  
**Emmenthalerbote,** Der. Wöchentlich 2 Mal. Burgdorf, 1847—1875. Fol.  
 (Beilage: Wöchentliche Mittheilungen.)
- Freisinnige,** Der. Wöchentlich 7 Mal. Burgdorf, 1847. Nr. 1—258. 1848. 4.  
 (Mit einem täglich 1—2 Mal erscheinenden Bulletin seit 5. Nov. 1847.)
- Bulletin,** Täglicher. Bern, 1847. Nr. 1—49. 4.  
 (Erschien vom 1. November—19. Dezember 1847.)
- La Suisse.** Wöchentlich 6 Mal. Bern, 1847—1860. Fol.  
 (Bibliothèque de la Société économique de Fribourg et Berne.)
- Freie Schweizer,** Der. Bern, 1848—1849. 4.
- \*Kulturfreund,** Der. Wöchentlich 1 Mal. Bern, 1849.
- Oberländer Anzeiger.** 1849—1860. 4.
- Seeländer-Anzeiger.** Wöchentlich 2 Mal. Bern, 1849—1850.
- \*Pilger,** Der vaterländische. Wöchentlich 2 Mal. Langenthal, 1849—1852.
- Unabhängige,** Der. Wöchentlich 1 Mal. Bern 1849. (Januar—Juni). 4.  
 (Bibliothek Zürich.)
- \*Schnellpost,** Berner. Wöchentlich 6 Mal. Bern 1850.
- Bund,** Der. Wöchentlich 7 Mal. Bern, 1850—1894. Fol.  
 (Beilage: Sonntagspost, später: Sonntagsblatt des Bund. Erste Nummer am 1. Oktober 1850. Bibliotheken Luzern und Bern.)
- Bundeszeitung,** Schweizerische. Seit Mitte 1850: Demokratische Bundeszeitung. Wöchentlich 7 Mal. 1849—1850. Fol.  
 (Fortsetzung des «Verfassungsfreund». Bibliotheken Zürich und Bern.)
- \*Schweizerzeitung.** Wöchentlich 6 Mal. Bern, 1850.
- Seeländerbote.** Anzeigebblatt für Biel und das Seeland. Amtlicher Anzeiger für den Amtsbezirk Nidau. 1.—49. Jahrg. Wöchentlich 3 Mal. Biel, 1850—1894. Fol.  
 (Beilage: Illustriertes Sonntagsblatt.)
- \*Wochenblatt** des Emmenthals. Wöchentlich 2 Mal. Langnau, 1849.
- \*Feuille d'Avis** de Porrentruy. 1 fois par semaine. Porrentruy, 1850.

- Jurazeitung und Neue Jurazeitung.** Biel, 1847—1852. Fol.  
(Stadtbibliothek Bern.)
- \*Helvétie fédérale.** 6 fois par semaine. Porrentruy, 1850.
- Anzeiger, Oberländer.** Wöchentlich 2, später 3 Mal. Bern und Thun, 1850—1860. 4.  
(Bibliotheken Zürich und Bern.)
- La Patrie.** 6 fois par semaine. Berne, 1850—1851.
- \*Republik, Die.** Wöchentlich 2 Mal. Langnau, 1850.
- La Tribune suisse.** Berne, 1850 (avril)—1852. Fol.  
(Bibliothèques de Zurich et Berne.)
- La Nation.** Journal démocratique et organe central des associations patriotiques suisses. Berne, 1850—1851. Fol.  
(Bibliothèques de Fribourg et Berne.)
- Arbeiter, Der.** Eine Zeitung für das Volk. Bern, 1851. 8.  
(Bibliothek Zürich.)
- Vaterland, Das.** Bern, 1851—1855 (März). 4.  
(Bibliotheken Zürich und Bern.)
- Le Jura.** Journal industriel, commercial, agricole, avec un résumé des nouvelles. Feuille d'annonces pour tous les districts. 2 fois par semaine. 1—44 année. Porrentruy, 1851—1894. Gr. Fol.  
(Annexes: Feuilleton, supplément mensuel portant le même titre que le journal.)
- L'Indépendance suisse.** Berne, 1852. Fol.  
(Stadtbibliothek Bern.)
- Guillaume Tell.** Berne, 1852. Fol.  
(Stadtbibliothek Bern.)
- Berner Bote.** (1890 Berner Bote und Bauernzeitung.) Wöchentlich 2 Mal. Bern, 1852—1890. Fol.  
(Seit 1. Juli 1890 Bauernzeitung.)
- Handelscourier, Schweizerischer.** Organ der demokratischen freisinnigen Partei des Kantons Bern. 1.—42. Jahrg. Wöchentlich 6 Mal. Biel, 1853—1894. Fol.  
(Sonntagsbeilage: Blätter für Unterhaltung und Belehrung. Früher: Heimath und Fremde.)
- Patriot, Der Bernische.** Wöchentlich 2 Mal. Bern, 1853—1860. 4.
- Geschäftsblatt** für den oberen Theil des Kantons Bern. Verbreitetstes Organ in den Aemtern Thun, Simmenthal, Frutigen und Saanen. 1.—41. Jahrg. Wöchentlich 2 Mal. Thun, 1854—1894. Fol.  
(Beilage: Unterhaltungsblatt.)
- Tribune du peuple.** Organe central de la démocratie suisse. 1—2 année. 6 fois par semaine. Berne, 1853—1854. Fol.
- Berner Tagblatt.** Wöchentlich 7 Mal. Bern, 1856—1857.
- \*Bote aus Amerika.** Wöchentlich 1 Mal. Bern, 1857.
- \*Erguel.** 2 fois par semaine. St. Imier, 1857.
- Soelländerblatt, Neues.** Wöchentlich 3 Mal. Aarberg, 1857—1859.
- Thunerzeitung, Neue.** Thun, 1857—1858. Fol.
- Réveil, Le, de Jura.** Porrentruy, 1858 (?) — 1861 (5 décembre). Fol.  
(Le «Réveil» a été remplacé par la «Gazette jurassienne».)
- \*Courier du Jura.** 2 fois par semaine. Delémont, 1858—1867.
- Volkszeitung, Berner** (Buchsi-Zeitung). 1.—37. Jahrg. Wöchentlich 2 Mal. Herzogenbuchsee, 1858—1894. Fol.  
(Beilage: Der Schürmauser und Kauf und Lauf. 12. Jahrg.)
- Oberaargauer Blatt.** Herzogenbuchsee, 1859—1860. Fol.

- \*Soelländer Anzeiger.** Wöchentlich 2 Mal. Aarberg, 1860—1894. Fol.  
(Beilage: Ernst und Humor.)
- Zeitung für Stadt und Land.** Thun und Bern, 1861—1862. Fol.
- \*Berner Tagespost,** früher: Bernerblatt. Wöchentlich 6 Mal. Bern, 1862—1879. Fol.
- Feuille d'avis** de Bienne et du district de Neucheville. Journal politique, industriel et littéraire. 2 fois, depuis 1872 3 fois par semaine. Bienne, 1862—1875. 4.  
(Voir Journal du Jura, 1876.)
- Gazette jurassienne.** Journal politique, industriel, commercial et littéraire et Feuille d'annonces du Jura. 1862 1 fois, 1869 2 fois par semaine. Porrentruy, 1862—1873 (septembre). Fol.  
(1er numéro le 12 décembre 1861.)
- Le Jura bernois.** Feuille d'avis de St. Imier, journal politique, commercial et industriel. 1—32 année. 6 fois par semaine. St. Imier, 1863—1894. Fol.  
(Avec un feuilleton.)
- Anzeiger von Interlaken.** Wöchentlich 2 Mal. Interlaken, 1863—1874. Fol.  
(Fortgesetzt unter dem Namen Oberländisches Volksblatt.)
- Volksblatt,** Oberländisches. Anzeiger von Interlaken. 1.—32. Jahrg. Wöchentlich 3 Mal. Interlaken, 1863—1894. Fol.  
(Beilagen: Die Freistunde und das Hardermannli. Das Blatt hieß bis 1874 Anzeiger von Interlaken.)
- \*Generalanzeiger,** Schweizerischer. Wöchentlich 1 Mal. Bern, 1863 bis 1872. Fol.
- \*Tagblatt** der Stadt Biel. Wöchentlich 6 Mal. Biel 1863—1894. Fol.
- \*Zeltung,** Allgemeine, für Dorf und Stadt. Wöchentlich 2 Mal. Bern, 1864—1890. Fol.
- \*Tagblatt,** Oberraargauer. Wöchentlich 6 Mal. Langenthal, 1865—1894. Fol.
- Le Progrès.** Journal politique. Organe des Libéraux du Jura. 2 fois par semaine. Delémont, 1865—1878. Fol.
- \*Berner Blatt.** Wöchentlich 3 Mal, später 6 Mal. Bern, 1866—1868.
- Birsbote,** Der. 1.—27. Jahrg. Wöchentlich 1 Mal, seit 1887 2 Mal. Laufen, Kt. Bern, 1866 (November)—1894. Fol.  
(Beilage: Sonntagsblatt.)
- \*Freie Berner,** Der. Wöchentlich 2 Mal. Bern, 1866.
- \*Schweizerbund,** Der. Wöchentlich 1 Mal. Bern, 1866—1870. Biel, 1872—1873. Fol.
- \*Tagblatt** für den Oberraargau. Wöchentlich 6 Mal. Langenthal, 1867—1870.
- \*Le Vignoble.** 2 fois par semaine. Neucheville, 1867—1872.
- \*Volkstimme,** Die, im Jura. Wöchentlich 1 Mal. Delsberg 1867.
- \*Intelligenzblatt,** Allgemeines. Wöchentlich 1 Mal. Biglen, 1868. Worb, 1869.
- \*L'Indépendant.** 2 fois par semaine. Delémont, 1868.
- \*Le Jura bernois.** Wöchentlich 2 Mal. St. Imier, 1868—1872. Fol.
- \*Vereinigte Staaten** von Europa. Wöchentlich 1 Mal. Bern, 1868—1869.
- \*Berner Nachrichten.** Wöchentlich 2 Mal. Biel, 1869—1871.
- \*Berner Volksbote.** Wöchentlich 2 Mal. Bern, 1869—1870.
- Feuille d'Avis** du Jura. Wöchentlich 2 Mal. Delémont, 1869—1871.
- \*Helvetia.** Monatlich 1 Mal. Bern, 1870—1872.
- Tribune,** La, du peuple. Revue politique, sociale et littéraire. 2 fois par mois. Delémont, 1871—1876. Gr. 8.

- \*Wechenblatt** für Laufen, Dorneck-Thierstein und Birseck. Laufen, 1870—1871.
- \*L'Helvétie.** 6 fois par semaine. Berne, 1871—1872.
- Anzeiger** für das Amt Aarwangen. 1.—22. Jahrg. Langenhöl, 1871 bis 1893.
- Eidgenossenschaft,** Die. Ein schweizerisches Volksblatt herausgegeben von Dr. Nessler. Wöchentlich 3 Mal. Bern, 1872, 20. Februar bis 1874, 1. Mai. Fol.  
(Bibliothek Lausanne.)
- \*Jura-Blatt.** Wöchentlich 1 Mal. Delsberg, 1871—1872.
- Pays, Le.** Organe des intérêts du Jura et des cercles et associations catholiques ouvriers de la Suisse. 1<sup>re</sup>—22<sup>me</sup> année. 2 fois par semaine. Porrentruy, 1873—1894. Fol.  
(1<sup>er</sup> no. 9 novembre 1873.)
- \*Démocratie catholique,** La. 1 fois par semaine. Delémont, 1874—1876.
- Oberland,** Das. Organ für die Interessen des engeren und weiteren Vaterlands. 1.—21. Jahrg. Wöchentlich 3 Mal. Interlaken, 1874—1894. Fol.  
(Beilage: Illustriertes Sonntagsblatt. Erste Nr. am 15. Dezbr. 1873.)
- \*Anzeiger** für das Amt Fraubrunnen. Wöchentlich 1 Mal. Bern, 1875 bis 1876, Solothurn, 1877—1894.
- Anzeiger** für das Amt Wangen. Wöchentlich 1 Mal. Herzogenbuchsee, 1875—1894. 4.
- Schweizerjura,** Der freisinnige. Wöchentlich 2 Mal. Delémont, 1875.
- Korrespondenzblatt,** Konservatives, für die Schweiz und das Ausland. 1.—2. Jahrg. Bern, 1875—1876. 4.  
(Probennummer vom 21. Dezbr. 1874. Bibliothek Luzern.)
- Unter-Emmenthaler,** Der. Organ für die Aemter Trachselwald, Aarwangen und Umgebung. 1.—19. Jahrg. Wöchentlich 3 Mal. 1. Nr. 27. November 1875. Huttwil, 1875—1894. Fol.  
(Beilage: Sonntagsblatt.)
- \*Anzeiger** für Herzogenbuchsee. Wöchentlich 1 Mal. Bern, 1876.
- Anzeiger** für den Amtsbezirk Konolfingen. 1.—17. Jahrg. Wöchentlich 1 Mal. Thun, 1876—1894. Gr. 4.
- Journal du Jura.** Organe des libéraux jurassiens. 1<sup>re</sup>—3<sup>me</sup> année de la Feuille d'avis de Bienne et de Neucheville. 6 fois par semaine. Bienne, 1876—1894. Fol.
- Anzeiger** für Bolligen. Wöchentlich 1 Mal. Bern, 1877—1879.
- Démocrate,** Le. Journal politique suisse. Organe de l'association populaire et des libéraux du Jura. 6 fois par semaine. Delémont, 1877—1894. Fol.  
(1<sup>er</sup> no. le 1 juillet 1877.)
- Anzeiger,** Täglicher. Anzeiger für die Stadt Thun und das Berner oberland. 1.—18. Jahrg. Wöchentlich 6 Mal. Thun, 1877 bis 1894. Fol.
- — für die Amtsbezirke Laupen und Erlach. Wöchentlich 1 Mal. Bern, 1878—1894. 4.
- Oberhasler,** Der. Organ für die Interessen des Haslethales und Wöchentlich Gruss aus der Heimat an die Oberhasler in der Fremde. 1.—17. Jahrg. Wöchentlich 2 Mal. Meiringen, 1878 bis 1894. Fol.  
(Beilagen: Für die Familie und Meiringer Sonntagsblatt.)

- General-Anzeiger**, Schweizer. Wöchentlich 1 Mal. Biel, 1878—1883. Fol.
- Anzeiger für das Amt Aarberg**. Wöchentlich 1 Mal. Lyss, 1879—1894. Gr. 8.
- \*— — für Burgdorf. Wöchentlich 1 Mal. Burgdorf, 1879—1894.
- \***Tagblatt**, Burgdorfer. Wöchentlich 6 Mal. Burgdorf, 1879.
- \***Volksblatt**, Emmenthaler. Wöchentlich 1 Mal. Burgdorf, 1879.
- Gazette du Village**. 2 fois par semaine. Porrentruy, 1879 jusqu'au 1 avril 1881.
- \***Helvetia**. Wöchentlich 1 Mal. Burgdorf, 1879.
- Anzeiger für die Einwohnergemeinden Affoltern, Dürrenroth, Eriswil, etc.** 1.—16. Jahrg. Huttwil, 1879—1894. 4.
- \***Staatszeitung**, Schweizerische. Wöchentlich 1 Mal. Thun, 1879—1881. Bern, 1882—1883.
- \***Tagblatt der Stadt Thun**. Wöchentlich 6 Mal. Thun, 1879—1887.
- Berner-Post**. Wöchentlich 6 Mal. Bern, 1879—1885.
- \***Anzeiger für das Amt Bern**. Wöchentlich 1 Mal. Bern, 1880—1894.
- — für das Amt Büren. Wöchentlich 1 Mal. Biel, 1880.
- \***Anzeiger für die Aemter Seftigen und Schwarzenburg**. Wöchentlich 1 Mal. Bern, 1880—1894.
- \***Emme**, Die. Wöchentlich 3 Mal. Burgdorf, 1880—1882 (Okt.). Fol.
- Anzeiger für Saanen und Obersimmenthal**. 1.—14. Jahrg. Wöchentlich 1 Mal. Château d'Oex, Saanen, Thun 1881—1894. Fol. (Beilage: Echo vom Olden.)
- Stadtblatt, Berner**. Wöchentlich 6 Mal. Bern, 1881—1888. (1889 mit dem Intelligenzblatt vereinigt.)
- Freie Berner**, Der. Wöchentlich 2 Mal. Herzogenbuchsee, 1881—1890 (Juli). Fol. (Siehe: «Berner Landbote».)
- \***Amtsblatt für das Amt Aarberg**. Aarberg, 1881.
- \***Patriote**, Le. 2 fois par semaine. Porrentruy, 1881 (Jan.-Sept.). Fol.
- \***Schweizerbote**, Der. Monatlich 2 Mal. Burgdorf, 1881.
- Landbote**, Berner. Wöchentlich 1 Mal. Burgdorf, 1882—1884.
- \***Freiheit**, Die. Herzogenbuchsee, 1882, Bern, 1883—1885.
- Freie Oberländer**, Der. Wöchentlich 2 Mal. Thun, 1882—1888. Fol. (Erschien vom Juni 1882 bis 27. März 1888.)
- Helvetia**. Politische Monatschrift. Monatlich 1 Mal. Bienne, 1882 bis 1885, Bern, 1886.
- \***Nachrichten**, Berner. Wöchentlich 1 Mal, 1884 wöchentlich 2 Mal. Bern, 1883—1885.
- Anzeiger**, Bieler. Organ der Radikalen Biels und des Seelands. Wöchentlich 6 Mal. Solothurn, 1883, Biel, 1884—1894. Fol. (Beilage: Sonntagsblatt. Letzte Nr. am 8. Dezember 1894.)
- Seeland**, Das. 1882 bis Mai 1886. Wöchentlich 2 Mal. Büren a./Aare, 1882—1883. Bienne, 1884—1886.
- \***Korrespondenzblatt**. Monatlich 2 Mal. Bern, 1883—1885.
- \***Nachrichten**, Emmenthaler. Wöchentlich 2 Mal. Langnau, 1884 bis 1888. Münsingen, 1889—1894.

- \***L'Indépendant** bernois. 6 fois par semaine, 1886 3 fois par semaine. Bienne, 1884—1886.
- \***L'Union du Jura.** 1 fois par semaine. 1885 2 fois par semaine. Porrentruy, 1884—1889.
- Anzeiger** für die Stadt Bern. Amtliches Publikationsorgan für die Gemeinde Bern. Wöchentlich 6 Mal. Bern, 1885—1894. Fol.
- Landbote**, Berner. Wöchentlich 1 Mal. Bern, 1885.  
(Beilage: Illustriertes Sonntagsblatt.)
- \***Bote**, Der neue Berner. Wöchentlich 2 Mal. Bern 1885.  
(Beilage: Alpenrosen.)
- \***Bulletin** des Centralvorstandes der vereinigten Freisinnigen, Bern, 1886—1890.
- \***L'Ajole.** 2 fois par semaine. Delémont, 1886.
- \***Telegraph**, Der. Bern, 1886—1887.
- \***Anzeiger** des Amtes Trachselwald. Wöchentlich 1 Mal. Huttwil, 1886 bis 1894.
- \***Volksblatt**, Emmenthaler. Wöchentlich 2 Mal. Sumiswald, 1886—1887.
- \***Franc tireur**, Le. 24 nos. par année. Porrentruy, 1886—1887.
- \***Anzeiger** für das Amt Signau. Wöchentlich 1 Mal. Languau, 1887 bis 1890.
- \***Berne.** 1 fois par semaine. Bern, 1887 (Jan.—Juillet).
- Feuille d'avis du Jura.** 2 fois par semaine. Delémont, 1887—1888.
- \***Generalanzeiger**, Schweizerischer. Wöchentlich 1 Mal. Biel, 1887 bis 1890. Fol.
- \***Régional**, Le. 2 fois par semaine. Tramelan, 1888—1893. Fol.  
(Voir Echo du Jura.)
- Berner Tagblatt.** 1.—6. Jahrg. Wöchentlich 6 Mal. Bern, 1888—1894. Gr. Fol.  
(Beilagen: Unterhaltungsblatt Bernerheim. Erste Nr. 1. Dez. 1888.)
- Sozialdemokrat**, Der schweizerische. Redigirt von Alb. Steck. 1.—5. Jahrg. Wöchentlich 1 Mal. Bern, 1888—1892. 4.  
(Erschien vom 7. Januar 1888 bis 30. Dezember 1892.)
- Birsthaler**, Der. Anzeigebblatt für's Laufenthal, Schwarzbubenland und Birseck. 1.—6. Jahrg. Wöchentlich 2 Mal. Laufen, 1889 bis 1894. Fol.  
(Beilagen: Sonntagsblatt zur Unterhaltung und Belehrung. Feuilleton. 1893 ein Geschichtskalender.)
- \***Correspondenzblatt.** Wöchentlich 2 Mal. Bern, 1889.
- \***Anzeiger**, Internationaler. Wöchentlich 2 Mal. Bern, 1889.
- \***Mittheilungen** der vereinigten Konservativen. Bern, 1889.
- \***Oberländische Nachrichten.** Wöchentlich 1 Mal. Meiringen 1889.
- \***Simmenthal**, Das. Wöchentlich 1 Mal. Zweisimmen, 1889—1890.
- Express.** Annoncenblatt für Biel, das Seeland und den Jura. Feuille d'avis pour Bienne, le Seeland et le Jura. 1.—5. Jahrgang. Bienne, 1890—1894. Fol.  
(Beilagen: Ein Feuilleton mit deutschem und französischem Theil. Erste Nr. 1. Februar 1890.)
- Landbote**, Berner. Organ der Freisinnigen des Oberaargaus. Wöchentlich 2 Mal. Herzogenbuchsee, 1890—1894.  
(Beilage: Familienfreund. 1. Nr. am 1. Juli 1890. Ist die Fortsetzung des «Freien Berners».)

- Feuille d'avis de Tramelan.** 1 fois par semaine. Tramelan, 1890—1893. Fol.  
(Voir: Echo du Jura.)
- \***Regional,** Le. 3 fois par semaine. Tramelan, 1890—1892.
- \***Swiss Times.** Wöchentlich 1 Mal. Bern, 1890—1891 (April?).
- \***Bieler Freitagszeitung.** Wöchentlich 1 Mal. Biel, 1891—1892.
- \***Bulletin d'annonces.** 1 fois par semaine. Neuveville, 1891.
- Meiringer Nachrichten.** Anzeiger von Oberhasli. 1.—4. Jahrg. Wöchentlich 2 Mal. Meiringen, 1891—1894. Fol.  
(Beilage: Illustriertes Sonntagsblatt. Mit Feuilleton. 1. Nr. am 25. Juni 1891.)
- Interlakner Zeitung,** Neue. Wöchentlich 3 Mal. Interlaken, 1891 bis 1894. Fol.  
(Beilage: «Illustriertes Schweizerheim» und «Seifenblasen». Seit 1. Oktober 1893. Erste Nr. am 1. September 1891.)
- Nachrichten,** Neueste. Wöchentlich 6 Mal. Bern, 1891.  
(Laut Verfügung vom 19. Januar und 28. Februar 1891.)
- \***L'International.** 1 fois par semaine. Berne, 1891.
- Berner Tagwacht.** Organ der sozialdemokratischen Partei des Kantons Bern. Herausgegeben von der Arbeiterunion Bern. 1.—2. Jahrg. Bern, 1892—1894. 4.  
(Erste Nr. erschien 9. Dezember 1892. Die Tagwacht ist die Fortsetzung des «Schweiz. Sozialdemokrat».)
- Feuille d'avis du district de Moutier.** 1 fois par semaine. Moutier, 1892—1894. Gr. 4.
- \***L'International** («Bas les armes»). 1 fois par semaine. Berne, 1892.
- Seeland,** Das. Anzeiger für das Amt Büren. Wöchentlich 3 Mal. Biel, 1892—1893. Fol.  
(Erschien vom 1. Juni 1892 bis 30. April 1893.)
- \***Socialiste,** Le. 1 fois par semaine. St. Imier, 1892.  
(Laut Verfügung vom 6. Februar und 31. März 1892 gestrichen.)
- L'Echo du Jura.** Feuille d'avis. 2 fois par semaine. Tramelan, 1893 à 1894.  
(L'Echo du Jura a pris la succession de la Feuille d'avis et du Régional dès le 20 mai 1893.)
- Lumière,** La. Organe de l'association ouvrière libérale d'Ajoie. 1<sup>re</sup> à la 2<sup>me</sup> année. 1 fois par semaine. Porrentruy, 1893—1894. 4.
- Volksblatt,** Seeländisches. Publikationsmittel für das Seeland, den Bucheggberg und das Amt Fraubrunnen. Wöchentlich 2 Mal. Büren a./A., 1893—1894. Fol.  
(Beilage: Illustriertes Sonntagsblatt. 1. Nr. 15. April 1893.)
- Journal de Berne.** Organe d'actualités et d'informations romandes. 2 fois par semaine. Berne, 1894. 4.  
(Seit 10. Oktober 1894.)
- Stadtanzeiger,** Neuer, für Biel und Umgebung. Wöchentlich 6 Mal. Biel, 1894 (Dezember). Fol.  
(Erscheint in deutscher und französischer Sprache.)
- Amtsanzeiger** von Thun. Publikationsorgan des Geschäftsblatt etc. Wöchentlich 1 Mal. Thun, 1893. Fol.  
(Erste Nummer am 8. Dezember 1893.)
- Anzeiger** für den Amtsbezirk Thun. Wöchentliches offizielles Publikationsorgan etc. Thun, 1894 (?). Fol.  
(Erste Nr. am 16. Dezember 1893. Ist nicht in der Preisliste von 1894.)
- \***Korrespondenzblatt,** Berner. Wöchentlich 2 Mal. Bern, 1894.

**Berner Sprechsaal.** Samstagszeitung. Wochenblatt freisinniger Richtung für Stadt und Land. Bern, 1895. Fol.

(Nr. 1—13; 1. Juli bis 21. September 1895.)

**Emmenthaler Volksblatt.** Organ für das Amt Trachselwald und Umgebung. Wöchentlich 1 Mal. 1. Jahrg. Sumiswald, 1895.

**Volksbote,** Der, aus den Lütschinen-Thälern. Anzeigebblatt der Gemeinden Grindelwald, Lauterbrunnen, Gündlischwand, Lütschenthal und Isenfluh. Wöchentlich 2 Mal. 1. Jahrg. Grindelwald, 1895. Fol. (Beilage: Sonntagsblatt: Der Gletschermann. Erste Nummer am 6. Juli 1895.)

### Freiburg.

**Feuille d'avis de la ville et (du) canton de Fribourg** (avec publications officielles). Fribourg, 1803—1844. 4.

**Courrier, Le,** fribourgeois. Fribourg, 1829—1830. 4.  
(Bibliothèques de Fribourg et de Lausanne.)

**Journal du canton de Fribourg.** Fribourg 1830—1839. 4.  
(Bibliothèque de Lausanne.)

**Véridique, Le.** Journal politique, religieux, scientifique et littéraire. Fribourg, 1831—1833. Fol.  
(Bibliothèques de Fribourg, Lausanne, Lucerne. — Dernier numéro le 9 août 1833.)

**L'Ami du progrès.** Journal des intérêts publics fribourgeois et confédérés. Fribourg, 1834. Fol.  
(Bibliothèque de Fribourg.)

**Narrateur, Le,** fribourgeois. Fribourg, 1841—1847 et 1852—1855. 1 à 14 années. Fol.  
(Bibliothèques de Fribourg et de Berne. Les 3 premiers numéros portant le titre de:)

**Postillon narrateur de Fribourg.** Fribourg, 1841.  
(Bibliothèque de Fribourg.)

**Messageur, Le,** fribourgeois. Fribourg, 1844. 8.  
(Bibliothèques cantonale de Fribourg et de la Société économique.)

**L'Union suisse.** Fribourg, 1845—1847. Fol.  
(Bibliothèques de Fribourg et de Berne.)

**Wächter, Der.** Ein freisinniges Volksblatt. Murten, 1848. 4.

**Confédéré, Le,** de Fribourg. Journal démocratique suisse. 3 fois par semaine. Fribourg, 1848—1894. Fol.  
(Bibliothèques cantonale de Fribourg, de la ville de Zurich et de Berne.)

**Gazette de Fribourg.** 3 fois par semaine. Fribourg, 1849—1854. Fol.  
(Bibliothèques cantonale de Fribourg, de la Société économique et de Berne.)

**\*Volksbote, Der.** Wöchentlich 2 Mal. Murten, 1850.

**Echo vom Moleson, Das.** Murten, 1853—1854. 4.  
(Bibliothèque de la Société économique.)

**Echo vom Murtensee, Das.** Murten, 1854. 4.  
(Bibliothèque de la Société économique.)

**Chroniqueur, Le.** Feuille politique, scientifique et littéraire. Fribourg, 1854—1881. 4.  
(Le sous-titre a changé plusieurs fois. Bibliothèque de Lucerne: Année 1854. Berne, 1854—1875.)

**Murtenbieter, Der.** 1.—40. Jahrg. Wöchentlich 2 Mal. Murten, 1855 bis 1894. Fol.  
(Beilage: Illustriertes Sonntagsblatt. Erste Nr. am 28. Januar 1855.)

**\*L'Indicateur.** 2 fois par semaine. Fribourg, 1854—1861.

**Journal de Fribourg** politique et littéraire. 1<sup>re</sup>—35<sup>me</sup> année. 3 fois par semaine. Fribourg, 1860—1894. Fol.  
(Ter No. le 17 décembre 1859.)



- L'Echo de la Vérité.** 1860 1 fois par semaine, 1861 2 fois. Fribourg, 1861—1862.
- Sense, Die.** Ein Wochenblatt für Volk und Land. Freiburg, 1863. Fol. (Kantonsbibliothek Freiburg.)
- L'Ami du peuple** (de Fribourg). Dévoué aux intérêts religieux et matériels du Pays. 1<sup>re</sup>—31<sup>me</sup> année. 3 fois par semaine. Romont, 1863—1880. Fribourg, 1881—1894. Fol. (Le 1<sup>er</sup> numéro est du 7 novembre 1863.)
- Courrier, Le, de la Glanc.** 3 fois par semaine. Romont, 1863.
- Freiburger Zeitung und Anzeiger für die westliche Schweiz.** Wöchentlich 2 Mal. 1892 3 Mal. 1.—30. Jahrg. Freiburg, 1865 bis 1894. Fol. (Beilage: Sonntagsblatt der Freiburger Zeitung.)
- \*Messenger, Le.** 2 fois par semaine. Fribourg, 1865—1881. Fol.
- \*L'Avenir.** 2 fois par semaine. Fribourg, 1866.
- \*Moléson, Le.** 1 fois par semaine. Bulle, 1868.
- Feuille d'avis de la Gruyère.** 1 fois par semaine. Bulle, 1868—1875. 4. (Voir: Le Fribourgeois.)
- Fribourgeois, Le.** Journal populaire, Organe des Conservateurs Gruyériens. 1<sup>re</sup>—27<sup>me</sup> année. 1 fois, depuis le 15 décembre 1889 2 fois par semaine. Bulle, 1868—1894. Fol. (Le premier titre fut: Feuille d'Avis de la Gruyère.)
- \*Messenger du peuple.** 2 fois par semaine. Fribourg, 1869.
- Liberté, La.** Journal quotidien politique et religieux. 6 fois par semaine. Fribourg, 1871—1894. Fol. (Bibliothèques cantonale de Fribourg et de la Société économique.)
- \*Freie Wort, Das.** Wöchentlich 2 Mal. Murten, 1874.
- Bien public, Le, (et Chroniqueur suisse).** Fribourg, 1879—1888. Fol. (Bibliothèque de Fribourg.)
- L'Ami du peuple valaisan.** Dévoué aux intérêts religieux et matériels du Pays. 1<sup>re</sup>—15<sup>me</sup> année. 1 fois par semaine. Fribourg, 1880—1893. Sion, 1894. Fol. (Annexes: Un feuilleton et un supplément agricole, qui paraît chaque semaine.)
- L'Union.** Journal conservateur fribourgeois. 2 fois par semaine. Fribourg, 1881 (juillet) à 1887. Fol. (Bibliothèque de Fribourg.)
- L'Union.** Organe libéral-conservateur fribourgeois. 1<sup>re</sup>—5<sup>me</sup> année. 2 fois par semaine. Payerne, 1881—1894. Fol. (Parus du 14 mai 1881 jusque le 29 décembre 1894.)
- Gruyère, La.** Journal indépendant, politique et agricole. 1<sup>re</sup>—13<sup>me</sup> année. 2 fois par semaine. Bulle, 1882—1894. Fol. (1<sup>er</sup> numéro le 7 octobre 1882. Bibliothèque de Fribourg.)
- \*L'Abeille fribourgeoise.** Farvagny, 1882—1887.
- Demokrat, Der.** Organ des freiburgischen Seebezirks. Wöchentlich 2 Mal. 1893 1 Mal. Freiburg, 1884—1894. Fol.
- Vully, Le.** 1 fois par semaine. Morat, 1889—1892. Gr. 4. (Parus du 22 septembre 1889 jusque le 17 juillet 1892.)
- L'Electeur.** Organe temporaire du Comité électoral libéral-conservateur. Fribourg, 1890—95. (Cette feuille intermittente a commencé à paraître depuis la mort du Bien public. Les feuilles parues sont du 15, 17, 19, 20, 21 avril 1890, 15 avril 1893; 27 octobre 1893, 1<sup>er</sup> mars 1894, 2 juin 1894, 2—3 novembre 1894, 4 mai 1895.)

- Feuille fribourgeoise d'annonces.** Journal hebdomadaire paraissant le dimanche. Romont, 1890—1894. Fol.  
(Avec un feuilleton séparé. 1er No. le 15 novembre 1891.)
- — **d'avis d'Estavayer.** Journal du district de la Broye. Estavayer, 1890—1891. 4.  
(Le 1er numéro est du 4 octobre 1890 et le dernier du 26 septembre 1891. Bibliothèque de la Société économique de Fribourg.)
- — **Wöchentlich 1 Mal.** Estavayer, 1891.  
(Neu, laut Verfügung vom 6. April 1891.)
- Indicateur fribourgeois.** Freiburger Anzeiger. Fribourg, 1894—1895. Fol.  
(Le 1er numéro est du 8 juin 1894.)

## Genf.

- Revue, La, genevoise.** Recueil politique, statistique et littéraire. Par J. L. Manget. 2 vol. Genève, 1819. 8.  
(Bibliothèque de Genève.)
- Courrier, Le, du Léman.** Journal politique et littéraire. 1 fois par semaine. Genève, 1826—1827. Fol.  
(Bibliothèques de Genève, Lausanne et Lucerne. — Prospekt vom 7. Juni 1826. Letzte Nr. 26. Mai 1827.)
- Messenger, Nouveau, suisse.** Genève, 1829—1847. 4.  
(Bibliothèque de Genève.)
- Sentinelles, La, genevoise.** Genève, 1830—1833—1837(?). Fol.  
(Bibliothèque de Genève. — Ist im Luzerner Intelligenzblatt bis 1837 angeführt.)
- Journal de Genève, national, politique et littéraire.** 1—65 année. 6 fois par semaine. Genève, 1830—1894. Fol.  
(Bibliotheken Zürich und Bern.)
- \*Gazette de Genève.** Genève, 1831—1833.  
(Laut Luzerner Intelligenzblatt. Ob identisch mit Journal de Genève?)
- Causeur, Le.** Rédacteur Ch. de Constant. No. 1—19. Genève, 1832. 4.  
(Bibliothèque de Genève.)
- Fédéral, Le, journal genevois.** 1—15 année. Genève, 1832—1846. Fol.  
(Bibliothèque de Genève. Kantonsbibliothek Luzern: 1834, 1835.)
- L'Europe centrale, journal politique et littéraire.** 1—3 année. Genève, 1835—1836. Fol.  
(Bibliothèque de Genève.)
- National, Le, genevois.** 1—6 année. Genève, 1834—1839. Fol.  
(Bibliothèque de Genève.)
- Nation Suisse, La.** Genève, 183?
- Suisse radicale, La.** Journal quotidien politique, économique et littéraire 1—36 année. Genève, 1839—1873. Fol.  
(Faisant suite à «La Nation suisse». Bibliothèque de Genève.)
- Courrier, Le, suisse.** Genève, 1840—1853.  
(Stadtbibliothek Bern.)
- Intérêts genevois.** Publications faites par une réunion de citoyens. No. 1—33 (et dernier). Genève, 1841. 8.  
(Bibliothèques de Genève et de Lucerne.)
- Représentant, Le, Journal de la république et canton de Genève.** 1—2 année. Genève, 1841—1842. Fol.  
(Bibliothèques de Genève et de Lausanne.)
- L'Indépendant, journal du canton de Genève, suisse. industriel et littéraire.** Genève. 1842. 4.  
(Bibliothèque de Genève.)

- Courrier**, Le, de Genève. 1—2 année. Genève, 1842—1843. Fol.  
(Bibliothèque de Genève.)
- Revue de Genève et Journal suisse**. 1—17 année. 6 fois par semaine.  
Genève, 1843—1860. Fol.  
(Bibliothèques de Genève et de Berne.)
- Sentinelles catholique**, La, de Genève. journal religieux, politique et littéraire. Genève, 1846—1847. Fol.  
(Bibliothèque de Genève.)
- L'Oeil du peuple**. Genève, 1846. 4.  
(Bibliothèque de Genève.)
- Petites affiches**. Genève, 1847. Fol.  
(Bibliothèque de Genève.)
- L'Ami du pays**. Genève, 1847—1848. Fol.
- Diogène genevois**, Le. Genève, 1847—1848. 4.  
(Bibliothèque de Genève.)
- Tribune populaire**, La. Genève, 1848. Fol.  
(Bibliothèque de Genève.)
- Patrie**, La. Genève, 1848—1850. Fol.  
(Bibliothèque de Genève.)
- L'Observateur**. 1—4 année. Genève, 1848—1851. Fol.  
(Bibliothèques de Genève et de Fribourg.)
- L'Oeil du peuple**. (Oeil pour oeil, dent pour dent.) Genève, 1848 à 1849. Fol.  
(Bibliothèque de Genève.)
- Gazette de Genève**. 1—2 année. Genève, 1849—1850. 4.  
(Parut du 2 juillet 1849 au 31 décembre 1850. — Bibliothèque de Genève.)
- \* **L'Homme libre**. (Spécimen du journal.) Genève, 1849. Fol.  
(Bibliothèque de Genève.)
- Revenant**, Le. Genève, 1849—1850. Fol.  
(Bibliothèque de Genève.)
- Rumeltipoff**, journal français-allemand. Genève, 1849—1850. Fol.  
(Bibliothèque de Genève.)
- \* **L'Alliance des peuples**. 1 fois par semaine. Genève, 1850. Fol.
- Citoyen**, Le. Genève, 1850—51. 4.  
(Bibliothèque de Genève.)
- Genevois**, Le, feuille suisse politique. Genève, 1850—1852. 4.  
(Bibliothèque de Genève.)
- Vile Multitude**, La. Genève, 1850. Fol.  
(Bibliothèque de Genève. No.: Spécimen.)
- \* **Völkerbund**, Der. Wöchentlich 1 Mal. Genf. 1850.
- Travail**, Le, Journal de St-Gervais. Genève, 1851. 4.  
(Bibliothèque de Genève.)
- Spectateur**, Le, de Genève. Genève, 1851—1852. Fol.  
(Bibliothèques de Genève et de Fribourg.)
- Démocratie genevoise**, La. 1—5 année. Genève, 1852—1857. Fol.  
(Bibliothèque de Genève.)
- L'Indépendant**, Revue démocratique de Genève. Genève, 1852—1853. Fol.  
(Bibliothèque de Genève.)
- National suisse**, Le. Genève, 1853. Fol.  
(Bibliothèques de Genève et de Berne.)
- Messenger**, Le, Office des renseignements, puis journal international politique, commercial et littéraire. Genève, 1853—1872. 4 et Fol.  
(Bibliothèque de Genève.)
- L'Unité**, Feuille politique, religieuse et littéraire. Genève, 1854—1866. Fol.  
(Bibliothèque de Genève.)

- Télégraphe**, Le, Journal de dépêches. Genève, 1855—1856. Fol.  
(Bibliothèque de Genève.)
- Courrier de Genève**, Le, Journal politique, industriel et littéraire. Genève, 1857. Fol.  
(Bibliothèque de Genève.)
- \***Démocratie (suisse)**, La. 3 fois par semaine. Genève, 1857.
- L'Universel**. Genève, 1858.  
(Bibliothèque de Genève: 9 Nos.)
- L'Espérance**, Journal international. Genève, 1859—1861. Fol.  
(Bibliothèque de Genève.)
- L'Europe**, Messenger international. Genève, 1859—1860. Fol.  
(Bibliothèque de Genève.)
- Locomotive**, La. Genève, 1859. Fol.  
(Bibliothèque de Genève: 1 No.)
- Schweizerzeitung**, Neue. Genève, 1859.  
(Bibliothèque de Genève.)
- Mars furieux**. Genève, 1859. Fol.  
(Bibliothèque de Genève: 18 Nos.)
- Bulletin de la guerre d'Italie**. Genève, 1859. Fol.  
(Bibliothèque de Genève: 24 Nos.)
- — de la guerre, correspondance Boriglione. Genève, 1859.  
(Bibliothèque de Genève: 2 Nos.)
- Correspondance d'Italie**. Genève, 1859. Fol.  
(Bibliothèque de Genève: 1 No.)
- Courrier d'Italie**, Le. Genève, 1859. Fol.  
(Bibliothèque de Genève: 5 Nos.)
- Nouvelles d'Italie**. Genève, 1859. Fol.  
(Bibliothèque de Genève: 1 No.)
- — Dernières. Genève, 1859.  
(Bibliothèque de Genève: 1 No.)
- — d'Italie, Dernières. Genève, 1859. Fol.  
(Bibliothèque de Genève: 10 Nos.)
- Nation suisse**, La. 6 fois par semaine. Genève, 1860—1868(?). Fol.  
(Bibliothèque de Genève.)
- Nationalités**, Les, Messenger des intérêts nouveaux, faisant suite au journal de l'Europe. Genève, 1860. Fol.  
(Bibliothèque de Genève.)
- L'Esprit public**. No. 1—91 (fin). Genève, 1861—1862. Fol.  
(Bibliothèque de Genève.)
- L'impartial de Genève**. Genève, 1862. Fol.  
(Bibliothèque de Genève.)
- L'Indicateur du Lac Léman**. Genève, 1862—1866. Fol.
- L'Unité sociale**. Genève, 1862. Fol.  
(Bibliothèque de Genève: 7 Nos.)
- Démocratie suisse**, La. 3 fois par semaine. Genève, 1863—1867. Fol.  
(Bibliothèque de Genève.)
- Variétés**, Les. Genève, 1863. Fol.  
(Bibliothèque de Genève: 16 Nos.)
- Sloboda (La Liberté)**. En langue serbe. 2 fois par semaine. Genève, 1864—1865—1866(?). 4.  
(In Preisliste auch für 1866. Bibliothèque de Genève.)
- Kolokol (La cloche)**. En langue russe. Genève, 1865—1869. 4  
(Bibliothèque de Genève.)
- Radical**, Le. 3 fois per semaine. Genève, 1865—1866. Fol.  
(Bibliothèque de Genève.)
- \***Harmonie sociale**. Genève, 1866.
- L'illustration suisse**. Genève, 1866—1867. Fol.

- \*L'International.** Genève, 1866.
- \*Rationaliste, Le.** 3 fois par mois, puis 1 fois par semaine. Genève, 1866—1870.
- Bulletin télégraphique.** Genève, 1867. 4.  
(Bibliothèque de Genève. 7 Nos.)
- Figaro, Le, suisse.** 1 fois par semaine. Genève, 1867—1870 et 1871 ? Fol.  
(Bibliothèque de Genève. — In Preisliste auch für 1871.)
- Liberté, La.** 1 fois par semaine. Genève, 1867—1869. Fol.  
(Bibliothèque de Genève.)
- Paix universelle, La.** Genève, 1867.  
(Bibliothèque de Genève.)
- Presse suisse, La.** Genève, 1867. Fol.  
(Bibliothèque de Genève.)
- L'Union suisse.** 3 fois par semaine. Genève, 1867—1868(?). Fol.  
(Steht noch in Preisliste für 1868. Bibliothèques de Genève.)
- Chronique genevoise,** Revue intellect. et philanthrop. Genève, 1868—1869.
- Courrier du Chablais, Le.** 1—2 année. Genève, 1868—1869. Fol.  
(Bibliothèque de Genève.)
- — **de Genève, Le.** Feuille religieuse et nationale. Journal catholique quotidien. 1 fois par semaine, depuis 1887 3 fois, depuis 1892 6 fois par semaine. 1—25 années. Genève, 1868—1894. Fol.  
(Bibliothèque de Genève.)
- Etats-Unis de l'Europe, Les,** Organe de la Ligue internationale de la paix et de la liberté. Berne, 1868—1870; Genève, 1871—1894. Fol.  
(De 1868—1886 il a été hebdomadaire, depuis le 1 mars 1886 il est devenu mensuel. Bibliothèques de Genève.)
- Gazette universelle.** Genève, 1868  
(Bibliothèque de Genève: 1 No.)
- Journal des étrangers.** Genève, 1868—1880. Fol.
- Peuple polonais, Le,** Organe de la démocratie polonaise. Genève, 1868, 1869, 1870(?). Fol.  
(Aut Preisliste auch für 1870. Bibliothèques de Genève.)
- Réformiste, Le,** Bulletin de la réforme électorale. 1 fois par semaine. Genève, 1868—1870. Fol.  
(Bibliothèque de Genève.)
- \*Vorbote, Der.** Monatlich 1 Mal. Genf, 1868—1871.
- \*Arbeiterbote, Der.** Wöchentlich 1 Mal. Genf, 1869.
- Convention américaine, La.** Genève, 1869. Fol.  
(Bibliothèque de Genève: 8 Nos.)
- Cosmopolite, Le.** 1 fois par semaine. Genève, 1869. Fol.  
(Bibliothèque de Genève: 9 Nos.)
- L'Égalité,** Journal de l'Association internationale des Travailleurs de la Suisse romande. 2 fois par mois. Genève, 1869—1872—? Fol.
- Rappel, Le.** (Edition suisse.) Genève, 1869. Fol.  
(Bibliothèque de Genève: 1 No.)
- Rzeczpospolita Polska.** Genève, 1869—1870.  
(Bibliothèque de Genève: 10 Nos.)
- Times, The Swiss, and continental herald.** 6 fois par semaine. Genève, 1869—1874. Fol.  
(Bibliothèque de Genève.)
- L'Alliance libérale,** Journal des intérêts intellectuels, moraux et religieux. 1 fois par semaine. Genève, 1870—1885. Fol.  
(Bibliothèques de Genève et de Berne 1873—1877.)

- Bulletin municipal.** Genève, 1870. Fol.  
(Bibliothèque de Genève: 6 Nos.)
- Correspondance de Genève.** Genève, 1870—1873. 4.
- Genfer Correspondenz.** 1870—1873. 4.
- Courrier franco-suisse, Le.** Genève, 1870. Fol.  
(Bibliothèque de Genève: 1 No.)
- Genfer Nachrichten.** Wöchentlich 2 Mal. Genf, 1870, 1871 (?).  
(Steht noch in der Preisliste für 1871. Bibliothèque de Genève: 22 Nos.)
- L'Humanité.** Genève, 1870. Fol.  
(Bibliothèque de Genève: 1 No.)
- L'Indépendance suisse.** 1 fois par semaine. Genève, 1870. Fol.  
(Bibliothèque de Genève: 31 Nos.)
- L'Impartial suisse.** 6 fois par semaine. Genève, 1870. Fol.  
(Bibliothèque de Genève: 56 Nos.)
- Kriegscourrier, Deutscher.** Genf, 1870. Fol.  
(Bibliothèque de Genève: 3 Nos.)
- Nouvelles du jour,** Les, résumé quotidien de la presse et des dépêches.  
7 fois par semaine. Genève, 1870—1871. Fol.  
(Ce journal parut du 20 août 1870 au 4 février 1871. Bibliothèque de Genève.)
- Passespartout, Le.** Genève, 1870. Fol.  
(Bibliothèque de Genève: 12 Nos.)
- Affiches, Petites.** Genève, 1870. Fol.  
(Bibliothèque de Genève: 48 Nos.)
- \*Patrie, La,** Journal suisse, politique, littéraire et commercial. 6 fois  
par semaine. Genève, 1870—1874. Fol.
- Journal, Le petit, de Genève.** Genève, 1870—1874. Fol.  
(Bibliothèque de Genève: 1 No.)
- Moniteur genevois, Le petit.** Genève, 1870. Fol.  
(Bibliothèque de Genève: 20 Nos.)
- Révolution, La.** Genève, 1870. Fol.  
(Bibliothèque de Genève: 1 No.)
- — **La (musulmane).** Genève, 1870. Fol.  
(Bibliothèque de Genève: 1 No.)
- Solidarité, La.** Genève, 1870. Fol.  
(Bibliothèque de Genève: 4 Nos.)
- Westschweiz, Die.** Genève, 1870. Fol.  
(Bibliothèque de Genève: 27 Nos.)
- Bien public, Le,** Journal politique, littéraire et philanthropique. 1 fois  
par semaine. Genève, 1871—1873. Fol.  
(Bibliothèque de Genève.)
- L'Electeur.** Genève, 1871. Fol.  
(Bibliothèque de Genève: 10 Nos.)
- Klosque et l'Indicateur, Le,** Journal d'annonces de la Suisse et Résumé  
des nouvelles. 1 fois par semaine. Genève, 1871—1875. Fol.  
(Bibliothèque de Genève.)
- Patrie suisse, La.** Genève, 1871—1875.
- Réveil, Le.** Genève, 1871.  
(Bibliothèque de Genève: 9 Nos.)
- Révolution sociale, La.** Genève, 1871. Fol.  
(Bibliothèque de Genève: 10 Nos.)
- Zone, La.** Genève, 1871.  
(Bibliothèque de Genève: 18 Nos.)
- Affiches de Genève.** Genève, 1872.  
(Bibliothèque de Genève: 1 No.)
- Léman, Le.** Genève, 1872.  
(Bibliothèque de Genève: 9 Nos.)

- Non!** Bulletin redigé par une réunion de citoyens. No. 1—7. Genève, 1872.  
(Bibliothèques de Genève et de Lucerne.)
- L'Organe prophétique.** Genève, 1872.  
(Bibliothèque de Genève: 2 Nos.)
- Chronique radicale.** Genève, 1873—1879. Fol.  
(Bibliothèque de Genève.)
- Cosmopolite,** The, Revue artistique, littéraire, scientifique, Journal anglais, français, allemand, italien et espagnol. 1 fois par semaine. Genève, 1873—1874. Fol.  
(Bibliothèque de Genève.)
- Journal des Postes.** 1 fois par semaine. Genève, 1873—1874(?). Fol.  
(In Preisliste auch für 1874. Bibliothèque de Genève.)
- Progrès,** Le. Genève, 1873.  
(Bibliothèque de Genève: 1 No.)
- Travail,** Le. Genève, 1873. Fol.  
(Bibliothèque de Genève: 4 Nos.)
- Trique fédérale,** La. Genève (juin 1872).
- L'Union des Travailleurs.** 1 fois par semaine. Genève, 1873, 1874, 1875(?).  
(Steht noch in der Preisliste von 1875. Bibliothèque de Genève.)
- Gazette de Genève,** La. Genève, 1874.  
(Bibliothèque de Genève: 2 Nos.)
- Suisse fédérative,** La, Journal quotidien, politique, économique et littéraire. Genève, 1874—1876. Fol.  
(Faisant suite à «La Suisse radicale». Bibliothèque de Genève.)
- L'Indépendant libéral.** Genève, 1874.  
(Bibliothèque de Genève: 4 Nos.)
- Proletario,** Il. Genève, 1874, 1875.  
(Bibliothèque de Genève: 6 Nos.)
- \*Réveil,** Le. 2 fois par semaine, puis 1882 3 fois par semaine. Cernier, 1874—1887—1888(?).
- Situation,** La. Genève, 1874.  
(Bibliothèque de Genève: 7 Nos.)
- \*Herald,** Continental, and Swiss Times. 6 fois par semaine. Genève, 1875.
- Nabat,** Le (en langue russe). Genève, 1875, 1<sup>er</sup> novembre.
- \*L'Espérance.** 1 fois par semaine. Genève, 1875.
- Genevois,** Le. 6 fois par semaine. Genève, 1875—1894. Gr. Fol.  
(1 No. le 4 février 1875.)
- Journal programme.** Genève, 1875.  
(Bibliothèque de Genève: 50 Nos.)
- National genevois** (précédé du Bulletin radical-libéral). 2 fois par semaine. Genève, 1875. Fol.  
(Bibliothèque de Genève.)
- Patrie suisse,** La. 6 fois par semaine. Genève, 1875.  
(Faisant suite à la «Patrie». Voir «Confédération suisse». Bibliothèque de Genève.)
- Genevois,** Le petit. 6 fois par semaine. Genève, 1875—1877. Fol.  
(Bibliothèque de Genève.)
- Journal suisse,** Le petit. Genève, 1875. Fol.  
(Bibliothèque de Genève.)
- Pobotnijer.** Genève, 1875.  
(Bibliothèque de Genève: 2 Nos.)
- \*Précurseur,** Le. 1 fois par semaine. Genève, 1875—1887. Fol.
- Chronicle,** The swiss, Chronicle and Dresden Advertiser, Chronicle of the Continent. Genève, 1875—1877.  
(Bibliothèque de Genève.)

- Bulletin continental**, Le. Genève, 1876.
- Mal social**, Le. Genève, 1876.
- Messenger**, Le, de la Vérité (russe). Genève, 1876.
- Rabotnik**, Le (russe). Genève, 1876.
- Tocsin**, Le (russe). Genève, 1876.
- Semaine suisse**, La. Genève, 1876.  
(Bibliothèque de Genève.)
- Revue suisse**. Genève, 1876.  
(Bibliothèque de Genève: 1 No.)
- Cause générale**, La (russe). Genève, 1877.
- Dépêches**, Les dernières. Genève, 1877.  
(Bibliothèque de Genève.)
- Affiches**, Les petites. Genève, 1877.  
(Bibliothèque de Genève.)
- Suisse**, La. 6 fois par semaine. Genève, 1877. Fol.  
(Bibliothèque de Genève.)
- Continent and Swiss Times** (depuis mai 1881: Continental Times.) 2 fois par semaine. Genève, 1878—1885. Fol.  
(Bibliothèque de Genève.)
- Cosmopolite**, Le. 1 fois par semaine. Genève, 1878.  
(Bibliothèque de Genève.)
- \***L'Eclaircur**. 1 fois par semaine. Genève, 1878.
- Progrès**, Le. Genève, 1878—1879.  
(Bibliothèque de Genève.)
- Moniteur**, Le, des Etrangers. Genève, 1878—1879. Fol.
- Soir**, Le, Journal quotidien. Genève, 1878—1879. Fol.  
(Bibliothèque de Genève.)
- Révolté**, Le. 2 fois par semaine. Genève, 1879—1885. Fol.  
(Bibliothèque de Genève.)
- Tribune de Genève**, La, Journal quotidien. 1—16 année. Genève, 1879 à 1894. Fol.  
(Deux feuillets et un supplément hebdomadaire le dimanche. 1 No. le 1 février 1879. Bibliothèque de Genève.)
- L'Aurore** (en russe). Genève, 1881—1884.  
(Bibliothèque de Genève.)
- Parole**, La libre (en russe). Genève, 1881—1883. 4.  
(Bibliothèque de Genève.)
- \***National de Genève**. 1 fois par semaine. Genève, 1881—1882.
- Frontière**, La. Genève, 1882—1883.  
(Bibliothèque de Genève.)
- \***Lumière et Liberté**. 1 fois par mois, depuis 1884 2 fois. Genève, 1882 à 1885.
- Reveil de Pippo**, Le. Genève, 1882—1884. Fol.  
(Avec des illustrations. Bibliothèque de Genève.)
- Revue du Dimanche**. Genève, 1882—1883. Fol.  
(Bibliothèque de Genève.)
- \***Suisse**, La. 1 fois par semaine. Genève, 1882.
- Continental**, Le. Genève, 1883.  
(Bibliothèque de Genève.)
- L'Ere nouvelle**. Genève, 1884.  
(Bibliothèque de Genève.)
- L'Explosion**. Genève, 1884.  
(Bibliothèque de Genève.)
- Freisinnige**, Der. Genf, 1884.  
(Bibliothèque de Genève.)



- Soir, Le, Seconde feuille du Journal de Genève.** 6 fois par semaine. Genève, 1884—1885. Fol.  
(Bibliothèque de Genève.)
- Walka Klas.** Genève, 1884.  
(Bibliothèque de Genève.)
- \*Carougeols, Le.** 1 fois par semaine. Carouge, 1885.
- \*Prospérité, La.** 2 fois par semaine. Genève, 1885—1887.  
(Neu laut Verfügung vom 28. Juli 1885.)
- \*Revue de Genève, La.** 1 année. Genève, 1885—1886. 8.
- \*Gazette genevoise.** 1 fois par semaine. Genève, 1887.  
(Laut Verfügung vom 2. März 1888 gestrichen.)
- \*L'Indépendant franco-suisse.** 6 fois par semaine. Genève, 1887.
- \*Critique sociale, La.** Parait tous les 15 jours. Genève, 1888.  
(Neu laut Verfügung vom 31. Juli 1888.)
- Cri de guerre, Le, Bulletin officiel de l'Armée du Salut pour la Suisse romande.** 1 fois par semaine. 1—4 année. 1 No., 16 novembre 1889. Genève, 1889—1894. Fol.
- \*Messager suisse.** 1 fois par semaine. Genève, 1889—1890.  
(Neu laut Verfügung vom 4. Juli 1889.)
- Progrès, Le.** 2 fois par semaine. Genève, 1889.  
(Neu laut Verfügung vom 4. März 1889.)
- \*Radical-Liberal, Le.** 1 fois par semaine. Genève, 1888—1890. Fol.
- \*Revue de Genève.** 1 fois par semaine. Genève, 1890.
- \*Affiches suisses et étrangères, Petites.** 1 fois par semaine. Genève, 1891 à 1894.
- \*Radical-National, Le.** 1 fois par semaine. Genève, 1892.
- L'Avenir, Organ des ouvriers indépendants de la Suisse romande.** Parait tous les 15 jours. Genève, 1893. Fol.  
(1. Nummer Oktober 1893.)
- L'Étincelle, Journal politique, littéraire et artistique.** 1 fois par semaine. Genève, 1893—1894. Fol.  
(1. Nummer 7. Oktober 1893.)
- L'Italiano, Giornale delle colonie italiane all'estero. Organo della Federazione delle società italiane di mutuo soccorso nella Svizzera.** 1—2 anno. Settimanale. Ginevra, 1893—1894. Fol.  
(24. Juni 1893 bis September 1894.)

## Glarus.

- Alpenbote, Der.** Glarus, 1803—1804. 4.  
(Erschienen vom August 1803 bis Februar 1804. Landesbibliothek Glarus.)
- Anzeiger, Der (hauptsächlich gemeinnützigen Inhalts).** Glarus, 1807. 8.  
(Landesbibliothek Glarus.)
- \*Anzeiger, Oeffentlicher, des Kantons Glarus.** Glarus, 1829—1831. 4.  
(Landesbibliothek Glarus.)
- Glarnerzeitung.** Glarus, 1832—1861. Fol.  
(Stadtbibliotheken Luzern, Zürich. Landesbibliothek Glarus.)
- Intelligenz-Blatt für den Kanton Glarus.** Glarus, 1836. 8.  
(Landesbibliothek Glarus [nicht komplet].)
- Bote von der Linth, Der.** Wochenschrift. Glarus 1837. 4.  
(Landesbibliothek Glarus [nicht komplet].)
- Alpenbote, Der, Zeitung für's Schweizervolk.** Glarus, 1840—1843. Fol.  
(Landesbibliothek Glarus.)

- Glarnerzeitung**, Neue. Verleger: Vogel. Glarus, 1844—1846. Fol.  
(Landesbibliothek Glarus.)
- — Neue. Wöchentlich 3 Mal, seit 1886 wöchentlich 6 Mal. Verleger:  
Schmid. Glarus, 1857—1894. Fol.  
(Seit 1889 mit einer Beilage. Landesbibliothek Glarus.)
- \***Stauffacher**, Der. Wöchentlich 1 Mal. Glarus, 1857.
- Volkstribun**, Der, Zeitung. (Nachfolger des «Stauffacher»). Glarus, 1858. 4.  
(Nach Notizen von Bibliothekar Leuzinger.)
- \***Arbeiter-Zeitung**. Wöchentlich 2 Mal. Glarus, 1866. 4.  
(Nicht von 1866, aber von 1864 besitzt die Landesbibliothek Glarus ein  
Probekblatt unter obigem Namen.)
- Glarner-Zeitung** (Verleger Luchsinger). Wöchentlich 3 Mal. Glarus, 1866  
bis 1869. Fol.  
(Landesbibliothek Glarus. Jahrg. 1866—1867.)
- \***Glarner Anzeiger**. Wöchentlich 1 Mal. Glarus, 1867—1870?. Fol.  
(Die Zeitung ist in den Preislisten für 1867—1870 notirt.)
- Glarner Landbote**. Wöchentlich 2 Mal. Schwanden, 1869—1871. Fol.  
(Landesbibliothek Glarus.)
- \***Glarner Tagblatt**. Wöchentlich 6 Mal. Glarus, 1871. 4.
- \***Glarner Volkszeitung**. Wöchentlich 2 Mal. Glarus, 1872. 4.  
(Steht noch in Preisliste für 1873.)
- Freie Glarner**, Der. 1.—15. Jahrg. Wöchentlich 3 Mal. Schwanden,  
1875—1889. Fol.  
(Beilage: Glarner Unterhaltungsblatt. 1885—1889. Landesbibliothek  
Glarus.)
- Glarner Nachrichten**, Tagblatt für das Glarnerland und die Nachbarbezirke.  
Wöchentlich 6 Mal. Glarus, 1884—1894. Fol.  
(Mit einem Feuilleton. Erste Nummer im Dezember 1884. Landes-  
bibliothek Glarus.)
- Glarner Volksblatt**. Organ für Wahrheit, Recht und Vaterland. Allge-  
meines Publikationsmittel für Glarus und die Bezirke March,  
Gaster, See und Sargans. Wöchentlich 3 Mal. Näfels, 1895. Fol.  
(1. Nummer am 15. Oktober 1895.)

## Graubünden.

- Churer-Zeitung**. Wöchentlich 2 Mal. Chur, 1804—1805. 4.  
(Bibliothek von Sprecher in Malenfeld.)
- Telegraph**, Der, für [aus] Graubünden. Wöchentlich 2 Mal. Chur, 1806  
bis 1816. 4.  
(Bibliothek Chur.)
- Churer-Zeitung**. Wöchentlich 2 Mal, seit 1853 3 Mal. Chur, 1817—1856.  
4 u. Fol.  
(Bibliothek Chur.)
- Bündner-Zeitung**. Wöchentlich 1 Mal, seit Juni 1831 2 Mal, seit 1852  
3 Mal, seit März 1856 6 Mal. 13. Juni 1830 bis 31. Dezember  
1858. Chur, 1830—1858. 4 u. Fol.  
(Bibliothek Lausanne: 1830—1831.)
- Grischun Romonsch**, II. Wöchentlich 1 Mal. 1. März 1836 bis 31. Dezember  
1839. Cuera, 1836—1839. 4.  
(Bibliothek Chur.)
- Amig della religion e della patria**. Wöchentlich 1 Mal. Surrhein-Somvitg,  
1838—1839. 8 u. 4.  
(Bibliothek Chur.)
- Gasetta Romonscha**, Nova. 6. Januar 1840 bis 28. Juni 1841. Wöchentlich  
1 Mal. Surrhein-Somvitg, 1840—1841. 4.  
(Bibliothek Chur.)

- Churer Stadtblätter** (in zwangloser Folge). Chur, 1842. 4.
- Amitg, Ilg, dil Pievel.** Wöchentlich 1 Mal. Surrhein-Somvitg, 1841—?. 4.  
(Bibliothek Chur.)
- Morgenstern, Der, Volkszeitung für Graubünden.** Wöchentlich 2 Mal.  
Chur, 1841—1842. Fol.  
(1. Nummer am 11. Dezember 1841. Bibliothek Chur.)
- Republicano, Il.** Strada, 1843. 4.
- Rhätler, Der freie** (seit 1848 «Der Rhätier»). Wöchentlich 2 Mal, später  
1 Mal. Chur, 1843—1848. Fol.  
(Bibliotheken Chur, Zürich und Bern.)
- L'Aurora d'Engiadina.** Fögl's populars volants. Zuerst alle 14 Tage, von  
Nr. 5 an jeden Dienstag. Strada, 20. Januar 1843 bis 23. Januar  
1844. 4.  
(Bibliothek Chur.)
- Romansch, Il.** Wöchentlich 1 Mal. Cuera, August 1845 bis 1848. 4.  
(Bibliothek Chur.)
- Bündner Landbote, Der.** Wöchentlich 1 Mal. 18. Dezember 1845 bis  
25. Dezember 1847. Haldenstein, 1845—1847. Fol.  
(Bibliothek Chur.)
- Alpenbote, Der liberale.** Wöchentlich 2 Mal, seit 1852 3 Mal, seit 1857  
6 Mal. 29. Dezember 1847 bis 30. Juni 1860. Chur, 1847  
1860. Fol.  
(Bibliothek Chur.)
- Amitg dil Pievel.** Wöchentlich 1 Mal, später 2 Mal. Cuera, 1849 bis  
1856. 4.  
(Laut Preisliste auch 1857. Bibliothek Chur.)
- Volksblatt, Neues, für Graubünden.** Wöchentlich 2 Mal. Chur, 1849  
bis 1856. 4.
- Romansch, Il.** Wöchentlich 1 Mal. 6. August 1850 bis 30. Dezember 1852.  
Cuera, 1850—1852. Fol.  
(Bibliothek Chur.)
- Tagblatt für den Kanton Graubünden, seit 1853: Bündner Tagblatt.**  
Wöchentlich 6 Mal. 1.—42. Jahrg. Chur, 1851—1894. 4  
u. Fol.  
(Erste Nummer am 11. Dezember 1851. Bibliothek Chur.)
- Gazetta d'Ingiadina.** Strada, 1852—1854.
- Grigione Italiano, Il.** Wöchentlich 1 Mal. Poschiavo, 1854—1894. 4.  
(1892 unter dem Titel: «Eco del Bernina». Bibliothek Chur.)
- Rheinquellen, Die.** Wöchentlich 6 Mal. Chur, 1856—1860. 4.  
(Bibliothek Chur.)
- Grischun, Il.** Wöchentlich 1 Mal. 4. Januar 1856 bis 30. Juni 1865.  
Cuera, 1856—1865. Fol.  
(Bibliothek Chur.)
- Gasetta Romoncha, (Nova).** Wöchentlich 1 Mal. Mustér, 1857—1894. Fol.  
(Bibliothek Chur.)
- Fögl d'Engiadina.** 1—37 anneda. Wöchentlich 1 Mal. (Zuoz e) Sameden,  
1857—1894. 4 u. Fol.  
(Seit 1894 mit einem Supplement: «Dumengia Saira». Bibliothek Chur.)
- Wochenzeitung, Bündnerische.** Wöchentlich 1 Mal. 18. März 1860 bis  
22. September 1865. Chur, 1860—1865. Fol.  
(Bibliothek Chur.)
- Bündnerzeitung, Neue.** Wöchentlich 6 Mal. Chur, 1861 bis 30. Juni  
1865. Fol.  
(Bibliothek Chur.)

- Liga Grisca, La.** Wöchentlich 1 Mal. 1856 bis 18. Januar 1873. Glion, 1865—1873. Fol.  
(Beilage: *Rosas Alpinas*. 1870. Bibliothek Chur.)
- Volkszeitung, Bündnerische.** Wöchentlich 6 Mal. 30. September 1865 bis 27. Juni 1868. Chur, 1865—1868. Fol.  
(Bibliothek Chur.)
- L'Utschella.** Wöchentlich 1 Mal. 24. Dezember 1867—1868. Cuera, 1867—1868. 4.  
(Bibliothek Chur.)
- \*Seras d'Unviern.** Monatlich 2 Mal. Ilanz, 1867.
- L'Engiadina, Gazzetta popolare.** Wöchentlich 1 Mal. 22. März 1868 bis 30. März 1869. Strada, 1868—1869. 4.  
(Bibliothek Chur.)
- Freie Rhätier, Der.** 1868—1892. *Der Freie Rhätier, Bündner Nachrichten, Organ der Freisinnigen Graubündens.* September 1892—1894. 1—27. Jahrg. Chur, 1868—1894. Fol.  
(Beilage: *Das Alphorn*. Seit 1894. Bibliothek Chur.)
- \*Sursilvan, Il.** Wöchentlich 1 Mal. Chur, 1870—1871.
- Posta d'Engiadina.** Wöchentlich 1 Mal. 17. Juni 1871 bis 29. Juni 1872. Coira, 1871—1872. Fol.  
(Bibliothek Chur.)
- Progress, Il.** Wöchentlich 1 Mal. Strada, später Schuls, 1871—1883. 4.  
(Mit wiederholten Unterbrechungen. Bibliothek Chur.)
- \*Volksblatt.** Monatlich 2 Mal. Chur, 1871—1872.
- Bündnerstimmen zur Bundesrevision.** Nr. 1—18. Wöchentlich 2 Mal. Chur, 1872. Fol.  
(Bibliotheken Chur und Luzern.)
- Patriot, Il.** Wöchentlich 1 Mal. 24. Dezember 1874 bis 14. Januar 1882. Cuera, 1874—1882. Fol.  
(Bibliothek Chur.)
- Rezia italiana.** Wöchentlich 1 Mal. Poschiavo, 1872—1873. 4.  
(Bibliothek Chur.)
- Volksmann, Der.** Wöchentlich 1 Mal. 20. Dezember 1872 bis 29. Dezember 1877. Chur, 1872—1877, Thusis 1878 (laut Preisliste). Fol.  
(Bibliothek Chur.)
- \*Alpencourier, Der.** Wöchentlich 1 Mal im Winter, 2 Mal im Sommer. Chur, 1872.
- \*Bündnerzeitung.** Wöchentlich 1 Mal. Chur, 1874.  
(Laut Verfügung vom 28. Februar 1874 zu streichen. Ist nicht erschienen.)
- Volksfreund, Der rhätische.** Wöchentlich 1 Mal. 15. März bis 23. November 1876. Samaden, 1876. Fol.  
(Bibliothek Chur.)
- L'Engiadinais.** Wöchentlich 1 Mal. Pontresina, 1876—1881, Chur, 1882.  
(Erschien vom 17. Juli 1876 bis 28. Juni 1882. Bibliothek Chur.)
- Volksblatt, Bündnerisches (Bündner).** Zuerst wöchentlich 1, 1882 3, dann 2 Mal. Chur, 1877—1889. Fol.  
(Siehe «Neue Bündnerzeitung». Bibliothek Chur.)
- Volksbote, Rhätischer.** Wöchentlich 1 Mal. Chur, 1878—1879. 8.  
(3. Mai 1878 bis 29. Dezember 1879. Bibliothek Chur.)
- Volksfreund, Der.** Wöchentlich 2 Mal. Chur, 1878—1885. Fol.  
(Erste Nummer am 28. Dezember 1878. Bibliothek Chur.)
- L'Amico del popolo delle valle di Mesolcina e Calanca.** Dicembre 1880—29 Dicembre 1882. 1 volta alla settimana. Grono, 1880—1882. Fol.

- Wochenblatt für die Landschaft Davos.** Wöchentlich 1 Mal. Davos-Platz, 1881—1890. Fol.  
(Fortgesetzt als «Davoser-Zeitung». Bibliothek Chur.)
- Sursilvan, II.** Wöchentlich 1 Mal. Cuera, 1883—1891. Gr. 4.  
(Bibliothek Chur.)
- Bündner Nachrichten.** Wöchentlich 6 Mal. Chur, 1885—1892. Fol.  
(Bibliothek Chur.)
- \*Bündner Landbote.** Wöchentlich 3 Mal. Thusis, 1886—1889. Fol.
- St. Moritz-Post, The.** Chur, später Samaden, 1886—1892. 4.
- \*Thusner Zeitung.** Wöchentlich 3 Mal. Thusis, 1886.  
(Laut Verfügung vom 25. Mai und 28. Juni 1886. Ist nicht erschienen.)
- Wochenblatt der «Bündner Nachrichten».** 1887—1892. Wochenblatt des «Freien Rhätier». 1892. 1.—8. Jahrg. Wöchentlich 2 Mal. Chur, 1887—1894. Fol.  
(Mit einem Feuilleton und der Beilage: «Das Alphorn».)
- \*Corriere di Bormio.** Monatlich 2—3 Mal. Samaden, 1887—1890.
- Mera, II,** gazzettino della Bregaglia bimensile. Anno I. Bondo, 1889. 8.  
(No. I 15 gennaio 1889. Bibliothek Chur.)
- \*Davos-Courier, The.** Im Sommer monatlich 2 Mal, im Winter monatlich 1 Mal. Davos-Platz, 1889—1894.  
(Bibliothek Chur.)
- Bündner Post,** Amtliches Publikationsorgan der hinterrheinthalischen Gemeinden. Wöchentlich 2 Mal. Thusis, 1890—1894. Fol.  
(Erste Nummer 25. Dezember 1889. Bibliothek Chur.)
- — **Zeitung.** Wöchentlich 2 Mal. Thusis, 12. bis 26. März 1890. Fol.
- \*Churer Stadtanzeiger.** Wöchentlich 6 Mal. Chur, 1890—1894. Fol.
- Davoser Zeitung und Bündner Volksblatt.** Wöchentlich 3 Mal, später 6 Mal. Davos-Platz, 1890—1893. Fol.  
(Laut Verfügung vom 4. August 1890 und 26. Juni 1893. Bibliothek Chur.)
- \*Wochenblatt der Davoser-Zeitung.** Wöchentlich 1 Mal. Davos-Platz, 1890—1892(?).  
(Seit Juli 1890.)
- Bündner Wochenzeitung,** Wochenausgabe des Bündner Tagblatt. 1.—3. Jahrg. Wöchentlich 1 Mal. Chur, 1891—1894. Fol.  
(Mit einer Feuilleton-Beilage. Erste Nummer 26. September 1891.)
- Bündner Volksmann,** Volkswirtschaftlich-demokratisches Organ der Ostschweiz. 1.—3. Jahrg. Wöchentlich 2 Mal. Chur, 1892 bis 1894. Fol.  
(Erste Nummer 30. Dezember 1891, letzte Nummer Ende Dezember 1894. Bibliothek Chur.)
- \*Eco del Bernina.** Wöchentlich 1 Mal. Poschiavo, 1892.  
(Laut Verfügung vom 6. Februar 1892 und 27. Februar 1893.)
- Anzeiger, Graubündner allgemeiner.** Wöchentlich 1 Mal. Schiers und Chur, 1892—1894. Fol.  
(Im Jahr 1892 hiess das Blatt «Prättigauer allgemeiner Anzeiger».)
- \*Alpine Post, The.** Im Winter 1, im Sommer 2 Mal wöchentlich. Samaden, 1892—1894. Fol.
- Davoserzeitung.** 13.—14. Jahrg. des Wochenblattes für die Landschaft Davos. Wöchentlich 2 Mal. Davos-Platz, 1893—1894. Fol.  
(Erste Nummer am 15. Dezember 1892. Bibliothek Chur.)
- Engadiner Post und Winter-Fremdenliste.** 1. Jahrg. Wöchentlich 1 Mal. St. Moritz, 1893—1894. Fol.  
(Erste Nummer am 28. September 1893. Bibliothek Chur.)

- Bündnerzeitung**, Neue, und Bündner Volksblatt. Organ der liberalen Partei Graubündens. 1.—18. Jahrg. Wöchentlich 6 Mal. Chur, 1893—1894 (resp. 1877—1894). Fol.  
(Beilage: Illustriertes Sonntagsblatt. Erste Nummer 5. Dezember 1892. Bibliothek Chur.)
- Gazette**, Anglo-Swiss. Davos-Platz, 1892—1894. Fol.  
(Bibliothek Chur.)
- Bregaglia**, La, Gazzetta democratica del Canton Grigione. Wöchentlich 1 Mal. Stampa (Svizzera), 1894. Fol.  
(Seit 15. Juni 1894. Bibliothek Chur.)
- San Bernardino**, Il. Wöchentlich 1 Mal. Roveredo, 1894. Fol.

## Luzern.

- Magazin**, Europäisches, für Geschichte, Politik und Kriegskunst der Vorwelt und Vergangenheit. Luzern, 1812.  
(Die Herausgabe dieser projektierten Zeitschrift wurde am 9. Dezember 1812 durch die Regierung untersagt.)
- Waldstätterbote**, Der. Luzern, 1828—1831; Schwyz, 1832—1844. 4.  
(Fortgesetzt als «Bote der Urschweiz». Bibliotheken Luzern, Lausanne und Freiburg.)
- Eidgenosse**, Der. 1841: Eidgenosse von Luzern. Freisinniges Blatt für den Kanton Luzern und die Urschweiz. Sursee, 1831—1840; Luzern, 1841—1894. 4 u. Fol.  
(Die letzte Nummer in Sursee trägt das Datum 1. Januar 1841. Der Eidgenosse erschien nicht vom 6. Dezember 1844 bis 29. November 1847 und vom 6. Juli 1856 bis 1. Januar 1858. Bibliotheken Luzern und Bern.)
- Luzernerzeitung**. Erschien zuerst 1, dann 2 Mal, seit 1849 3 Mal und seit 1863 6 Mal wöchentlich. Luzern, 1833—1842, 1849—1871. 4 u. Fol.  
(Hiess 1841 «Luzernerzeitung und Schweizerische Bundeszeitung» und 1849 «Neue Luzernerzeitung». Siehe «Vaterland». Bibliothek Luzern.)
- Volkszeitung**. Luzern, 1833—1834. 4.  
(Probenummer vom 4. Oktober 1833. Bibliothek Luzern.)
- Berichtshaus-Anzeiger**, Luzernischer. Wöchentlich 1 Mal. Luzern, 1833 bis 1836. 8.  
(Erste Nummer am 5. Juli 1833, letzte am 1. Oktober 1836. Bibliothek Luzern.)
- Waldstätterbötin**, Die, nebst Frau Base. Luzern, 1836—1837. 4.  
(Erschien vom 7. Oktober 1836 bis 24. März 1837. Bibliothek Luzern.)
- Frau Base**, Die. (Beilage zur Waldstätterbötin.) Monatlich 1 Mal. Luzern, 1836—1837. 4.  
(Erschien vom Oktober 1836 bis Januar 1837. Bibliothek Luzern.)
- Tagblatt der Stadt Luzern**. Zugleich Fremdenblatt. Luzern (Meyer), 1837, Juli bis September und 1838. Gr. 4.  
(Bibliothek Luzern.)
- Bundeszeitung**, Schweizerische, seit 1841: Schweizerische Bundeszeitung und Luzerner-Anzeiger. Luzern, 1838—1841. 4.  
(Bibliothek Luzern.)
- Luzerner-Anzeiger** oder der Wächter am Pilatus. Luzern, 1839—1840.  
(Beilage: Wächter's Frau am Pilatusberge im Plauderstübchen. Erschien vom 16. Juli 1839 bis 31. Dezember 1840. Bibliothek Luzern.)
- Loeg ins Land**, Der. Eine Stimme aus dem Volk für das Volk zur Anbahnung einer Verfassungsverbesserung. Luzern, 1839.  
(Erschien vom 6. April bis 26. Dezember 1839. Bibliothek Luzern.)
- Loeginsland**, Der neue, als Wächter am Pilatus oder Schweizerische Dorfzeitung. Luzern, 1840. 4.  
(Staatsarchiv, Fascikel Zeitungen, vom 22. Jänner 1840.)

- Eidgenosse**, Der, von Sursee. Sursee, 1841. 4.  
(Erschien vom 4. Jänner bis 9. Juli neben dem «Eidgenossen» von Luzern. Bibliothek Luzern.)
- Luzerner Intelligenzblatt**. Erster und einziger Jahrg. Luzern, 1842. Fol.  
(Bibliothek Luzern.)
- Bundeszeitung**, Luzerner und Schweizerische. Wöchentlich 2 Mal. Luzern, 1842.  
(Bibliothek Luzern.)
- Staatszeitung** der katholischen Schweiz. Wöchentlich 2 Mal, seit 1846 3 Mal. Luzern, 1842—1847. Fol.  
(Erste Nummer vom 1. Juni 1842. Siehe «Vaterland». Bibliothek Luzern.)
- Luzerner Volksblatt**. Luzern, 1844. 4.  
(Probenummer vom 16. September, Nr. 1 bis 21 vom 27. September bis 6. Dezember 1844. Bibliothek Luzern.)
- Erzähler**, Der, von Luzern. Wöchentlich 2 Mal. Luzern, 1845—1848 (April). 4.  
(Bibliotheken Luzern und Bern.)
- Wächter**, Der, der Urschweiz. Luzern, 1847. 4.  
(Bibliothek Luzern.)
- Luzernerzeitung**. Neue. Luzern, 1848. Fol.  
(Bibliotheken Luzern und Bern.)
- Luzerner Bote**. Luzern, 1849—1851. 4.
- Volksfreund**, Der. Luzern, 1849—1850. 4.  
(Bibliothek Luzern.)
- Erzähler**, Der, von Luzern. Luzern, 1850. Fol.  
(Probenummer vom 29. Dezember 1849 und noch 1 Nummer 1851. Bibliothek Luzern.)
- Mann**, Der gemeine. Luzern, 1850. Gr. 4.  
(Probenummer vom 24. Dezember 1849. Nur 1 Jahrgang.)
- Luzerner Volksblatt**. Luzern, 1850 1851. 4.  
(Probenummer vom 31. Dezember 1849. Bibliothek Luzern.)
- Entlebucher**, Der freie. Marbach, 1851—1852. 4.  
(Beilage: Allgemeiner rationeller Telegraph. Erschien vom 23. November 1851 bis 25. April 1852. Bibliothek Luzern.)
- Telegraph**, Allgemeiner nationaler. (Beilage des freien Entlebucher.) Marbach und Bern, 1852. 4.  
(4 Nummern vom 28. März bis 18. April 1852. Bibliothek Luzern.)
- Luzerner Dorfzeitung**. Luzern, 1851—1852. Fol.  
(Probenummer vom 24. Dezember 1850. Bibliothek Luzern.)
- Hinterländer**, Der. 1.—8. Jahrg. Willisau, 1851—1858. 4.  
(Letzte Nummer am 26. Juni 1858. Bibliothek Luzern.)
- Volksmann**, Der, von Luzern. 1.—3. Jahrg. Luzern, 1851—1853. 4.  
(Bibliothek Luzern.)
- Tagblatt** für die Kantone Luzern, Uri, Schwyz, Unterwalden und Zug. Luzerner Tagblatt. Wöchentlich 6 Mal. 1.—43. Jahrgang. Luzern, 1852—1894. 4 u. Fol.  
(Mit Beilage: Wöchentliche Unterhaltungen, 1854—1894 und Schweizer. Haushaltsblatt seit 1888. Bibliothek Luzern.)
- Grütliener**, Der, Organ für die Interessen des Grütlivereins. Wöchentlich 1 Mal. Luzern, 1853—1869. 4.  
(Bibliothek Luzern.)
- Luzerner Volksblatt**. Luzern, 1853. 4.  
(Erschien vom 1. Juli bis 30. Dezember 1853. Bibliothek Luzern.)
- — **Wochenzeitung**. Luzern, 1854—1855. 4.  
(Probenummer vom 29. Dezember 1853, Schluss am 27. Juli 1855.)
- — **Tageszeitung**. Luzern, 1854. 4.  
(Nur 1 Nr. vom 27. Dezember 1854. Bibliothek Luzern.)

- Luzerner Landbote.** Jahrg. 1856—1857. (Mehr erschien nicht.) Sursee, 1856—1857. 4.  
(Bibliothek Luzern.)
- Einladung** behufs Gründung eines neuen liberalen Blattes im Kanton Luzern. Luzern, 17. August 1856.  
(Hatte keinen Erfolg. Bibliothek Luzern.)
- Republikaner,** Der. Jahrg. 1856—1857. Wöchentlich 2 Mal. 4.  
(Probenummer vom 25. September 1856. Bibliothek Luzern.)
- Volksfreund,** Der. 1.—9. Jahrg. Fortsetzung des «Hinterländer». Willisau, 1858—1865. 4.  
(Bibliothek Luzern.)
- Anzeiger für Sursee.** Wöchentlich 1 Mal. Sursee, 1858—1894. Gr. 8.  
(Erste Nummer am 3. Juli 1858. Bibliothek Luzern.)
- Luzerner Wahrheitsfreund.** Jahrg. 1—9. Sursee, 1859—1867. 4 u. Fol.  
(Bibliothek Luzern.)
- Schweizer - Zeitung.** 2 Jahrgänge. Wöchentlich 6 Mal. Luzern, 1861 bis 1862. 4 u. Fol.  
(Bibliothek Luzern.)
- Klausen-Zeitung.** Billigstes Wochenblatt für Gemeinnützigkeit, Nachrichten und Anzeigen, berechnet für Geschäftsleute wie für kleinere Familien. Luzern, 1862. Fol.  
(Zugleich: Plakatanzeiger. Erschien vom 1. Jänner bis 19. Mai. Bibliothek Luzern.)
- Bruder - Klausen - Zeitung.** Billigstes Wochenblatt für Gemeinnützigkeit, Nachrichten und Anzeigen. Luzern, 1862—1863. 4.  
(Fortsetzung der «Klausenzeitung». Erschien vom 20. Mai 1862 bis 17. Juli 1863. Bibliothek Luzern.)
- Wochenblatt,** Luzernerisches. 1.—3. Jahrg. Luzern, 1862—1864. Fol.  
(Bibliothek Luzern.)
- Wechenzeitung,** Luzernerische. 1. Jahrg, Nr. 1—27. (Mehr erschien nicht.) Luzern, 1863. 4.  
(Bibliothek Luzern.)
- Luzerner Nachrichten.** 1.—6. Jahrg. Wöchentlich 2 Mal. Luzern, 1864 bis 1869. Fol.  
(Bibliothek Luzern.)
- Anzeiger,** Der eidgenössische. Konkursanzeiger der Schweiz (nebst politischem Theil), Schweizerischer Konkursanzeiger. Willisau, 1865—1872. Fol.
- Winkelried.** 2 Mal wöchentlich. Luzern, 1866. Fol.  
(Erschien vom 3. Jänner bis 31. März 1866. Bibliothek Luzern.)
- Freiheit,** Die, Tagblatt für die Centralschweiz. 1867. Die Freiheit. 1868—72. Fortsetzung des «Volksfreund». Willisau, 1867—1872. Fol.  
(Bibliothek Luzern.)
- Wahrheitsfreund,** Der (Luzerner Wahrheitsfreund). Wöchentlich 2 Mal. Sursee, 1867—1868.  
(Bibliothek Luzern.)
- Luzerner Landbote.** 1.—27. Jahrg. Wöchentlich 2 Mal. Sursee, 1868 bis 1894. Fol.  
(Erste Nummer am 31. Dezember 1867. Bibliothek Luzern.)
- Wächter,** Der, am Pilatus. Wöchentlich 1 Mal. Luzern, 1870—1876. Fol.  
(Beilage: 1876. Familienblätter. Letzte Nummer 24. Juni 1876. Bibliothek Luzern.)



**Vaterland**, Konservatives Centralorgan für die deutsche Schweiz, Tagesanzeiger für Luzern und die Mittelschweiz. Der Luzernerzeitung 1.—68. Jahrg. Wöchentlich 7, dann 6 Mal. Luzern 1871 bis 1894. Fol.

(Beilage: Sonntagsblatt, 1873—1875. Sterne und Blumen, 1876—1893 Mit einem Feuilleton. Erste Nummer Oktober 1871. Schweizer Hauschatz. 1894. — Das Blatt hiess: Luzernerzeitung, 12. April 1893—1840. Luzernerzeitung und Schweiz. Bundeszeitung, 1841. Luzernerzeitung, 841 bis 1. Juni 1842. Staatszeitung der katholischen Schweiz, 1842 bis 23. November 1847. Luzernerzeitung, 1849 bis Oktober 1871. Die Geschichte dieses Blattes ist in Nr. 1, Jahrg. 1893, enthalten. Bibliothek Luzern.)

**Luzerner Sonntagspost**. Wöchentlich 1 Mal. Luzern, 1872.

(Nur 1 Nummer. Bibliothek Luzern.)

— — **Anzeiger**. Wöchentlich 2 Mal. Willisau, 1873—1875.

(Bibliothek Luzern.)

**Konkursaizeiger**, Schweizerischer. Wöchentlich 1 Mal. Willisau, 1875.

(Ob erschienen?)

**Freiheit**, Die. Willisau, 1876—1877. 4.

(Bibliothek Luzern.)

**Demokrat**, Der, Organ der Demokraten der Innerschweiz. Wöchentlich 2 Mal. Willisau, 1876—1882. Gr. 4.

(Beilage: Illustrierte Sonntagsblätter. Bibliothek Luzern.)

**Waldstätter Wochenblatt**. 1877 bis 25. Juni 1881. Wöchentlich 1 Mal. Luzern, 1877—1881.

(Bibliothek Luzern.)

**Entlebucher Anzeiger**. 1.—14. Jahrg. Wöchentlich 2 Mal. Schöpfheim, 1879—1894. Fol.

(Mit einem Feuilleton. Erste Nummer am 1. Mai 1879. Bibliothek Luzern.)

**Anzeiger für Ruswil und Umgebung**. 1. Jahrg., Nr. 1—52, 8. Ruswiler Anzeiger. 2. Jahrg., Nr. 1—19, 4. Ruswil, 1880—1881. 8 u. 4.

(Autographirtes Anzeigeblatt. Bibliothek Luzern.)

— — von Willisau. 1.—4. Jahrg. Wöchentlich 1 Mal. Willisau, 1883—1887. Fol.

(Mit illustriertem Unterhaltungsblatt. Bibliothek Luzern.)

**Bote**, Der, aus den Waldstätten. Politisches, Unterhaltungs- und Anzeigeblatt. Wöchentlich 1 Mal. Hergiswil (Nidw.) und Ebikon, 1883—1884. Fol.

(Nr. 1—23 des 1. Jahrganges erschienen in Hergiswil. Nr. 24 des 1. Jahrganges und Nr. 1—10 des 2. Jahrganges in Ebikon. Schluss 8. März 1884. Bibliothek Luzern.)

**Stellenanzeiger**, Internationaler. Luzern, 1883.

**Hitzkircherthaler**, Der, Anzeiger für das Hochdorferamt und Nachbarschaft. 1. Jahrg. 10 Nummern, 2. Jahrg. 26 Nummern. Mehr erschienen nicht. Luzern, 1884—1885. Fol.

(Erschien vom 26. Oktober 1884 bis 27. Juni 1885. Bibliothek Luzern.)

**Hochdorferamts-Anzeiger**, Publikationsorgan. Nr. 1—24. Wöchentlich 2 Mal. Baldegg-Hochdorf, 1885. 4.

(Probenummern vom 24. u. 31. December 1884, Ende am 10. April 1885. Bibliothek Luzern.)

**Luzerner Wochenblatt**. Billigstes Volksorgan. (Fortsetzung des Hochdorfer-Amtsanzeiger.) Nr. 25—33. Wöchentlich 1 Mal. Luzern, 1885. 4.

(Erschien vom 27. Juni bis 6. September 1885. Bibliothek Luzern.)

— — **Volkblatt**. Erschien bis 1. Juli 1886 wöchentlich 1 Mal, nachher 3 Mal. 1.—8. Jahrg. Luzern, 1886—1894. Kl. Fol.

(Beilage: Sonntagsblatt. 1885 Heimatland. Erste Nummer am 19. Dezember 1885. Bibliothek Luzern.)

**Wächter am Napf.** Zuerst wöchentlich 1 Mal, seit 1888 2 Mal. Willisau, 1886—1894. Fol.

(Beilage: Illustriertes Sonntagsblatt. Bibliothek Luzern.)

**Willisauer Bote,** Der, Publikationsorgan für Handel und Verkehr, Landwirtschaft und volkswirtschaftliche Interessen. 1.—8. Jahrg. Willisau, 1887—1894. 4.

(Beilage: Praktische Mittheilungen. Mit Beiträgen zur Ortsgeschichte von B. Fleischli und R. Reinhard. Erste Nummer am 9. Mai 1887. Bibliothek Luzern.)

**Gothard-Eisenbahn-Zeitung.** Herausgegeben von W. Rau. Luzern und Lugano, 18\*8. Fol.

(Nr. 1—12, März bis September, erschien in Luzern. Nr. 13, Oktober, in Lugano. Bibliothek Luzern.)

**Arbeiterpost,** Die, Organ für religiös-social-politische und fachliche Interessen. Von Nr. 6 an: Allgemeine schweizerische Arbeiterpost. Luzern, 1889—1891. Fol.

(Erschien vom 29. Juni 1889 bis 26. Dezember 1891. Bibliothek Luzern.)

**Entlebucher,** Der. 1.—4. Jahrg. Wöchentlich 2 Mal. Escholzmatt, 1891—1894. 4.

(Mit einem Feuilleton. Erste Nummer am 1. April 1891. Bibliothek Luzern.)

**Luogisland,** Der, Volksstimmen zum 15. März (Verfassungsrevision) und 10. Mai (Wahlen). Luzern, 1891. 8.

(Erschien am 25. Februar und 6., 11, 16. März und 1. Mai 1891. Bibliothek Luzern.)

**Arbeiterpost,** Allgemeine schweizerische, Zentralorgan für religiös-social-politische und fachliche Interessen. Luzern, 1892—1893. Fol.

(Erschien vom 2. Januar 1892 bis 21. Juni 1893. Bibliothek Luzern.)

**Demokrat,** Der, Organ des Arbeiterbundes Luzern, Organ des Kantonalverbandes der Grütl- und Arbeitervereine und des demokratischen Vereines der Stadt Luzern. 1.—2. Jahrg., 29. April 1893 bis 7. April 1894. Wöchentlich 1 Mal. Luzern, 1892 bis 1893. Fol.

(Bibliothek Luzern.)

**Luogisland,** Der, Volksstimmen zum neuen Steuergesetz. Luzern, 1893. 8. (2 Nummern vom 15. und 30. Januar 1893. Bibliothek Luzern.)

**Luzerner Stadt-Anzeiger.** Wöchentlich 1 Mal, später monatlich 1 Mal. Luzern, 1892—1893. Gr. 4.

(Erschien am 16. Juli 1892 bis Juli 1893. Bibliothek Luzern.)

**Volksbote,** Katholischer, Wochenblatt für das katholische Schweizervolk. 1. Jahrg. Luzern, 1894. Fol.

(Probefläter am 16. und 23. Dezember 1893. Bibliothek Luzern.)

**Demokrat,** Centralschweizerischer, Organ des Kantonalverbandes der Grütl- und Arbeitervereine und des demokratischen Vereines der Stadt Luzern. 1. Jahrg. Wöchentlich 1 Mal. Luzern, 1894. Fol.

(Erste Nummer am 7. April 1894. Bibliothek Luzern.)

**Anzeiger.** Publikationsorgan für Kriens und umliegende Gemeinden. Wöchentlich 1 Mal. Kriens, 1895. Fol.

(Erste Nummer am 16. November 1875.)

### Neuchâtel.

**Feuille d'Avis de Neuchâtel,** 1758—1860. Feuille d'Avis de Neuchâtel et du Vignoble neuchâteloise, 1861—1893. Paraissant d'abord 1 fois, 1855 2 fois, 1874 3 fois et 1885 6 fois. 1—137 année. Neuchâtel, 1758—1894. Fol.

(1er No. le 1 juin 1768. Bibliothèques de Neuchâtel et de Lucerne.)

- Feuille d'Avis des Montagnes. Résumé des Nouvelles.** 1—89 année. 6 fois par semaine. Locle, 1806—1894. Fol.  
(1er No. le 12 avril 1806. Cette feuille paraissait antérieurement 2 et puis 3 fois, depuis 1893 6 fois par semaine.)
- Revue neuchâteloise.** 8 livraisons et 1 supplément. Neuchâtel, 1831. Gr. 8.  
(Voir : Musée neuchâtelois. 1885. P. 26.)
- Constitutionnel neuchâtelois, Le, Gazette de Neuchâtel et Valengin en Suisse.** Neuchâtel, 1831—1848. Fol.  
(Bibliothèques de Neuchâtel, de Berne et de Lausanne.)
- Journal de Neuchâtel, politique et littéraire.** Année I—II et III, Nos. 1—7. Le Patriote suisse, ci-devant Journal de Neuchâtel. Année III, depuis No. 8 rédigé d'abord par Favarger, avocat, et Gonsalve Petitpierre. Neuchâtel, 1831—1832; Berne, 1833—1834. Fol.  
(Bibliothèques de Neuchâtel et de Lausanne, Kantonsbibliothek Luzern.)
- Messageur neuchâtelois, Le, Journal suisse, politique, commercial, etc., Organe des Patriotes.** Nos. 1—19. Rédigé par E. Armand. Neuchâtel, 1831 (14 janvier au 20 mai). Fol.  
(Bibliothèque de Neuchâtel.)
- Neuchâtelois, Le.** Rédigé par O. F. Gallot. (Neuchâtel?) 1831. 8.  
(Bibliothèque de Neuchâtel.)
- Feuilles neuchâteloises.** 1—11 Nos. Rédigées par Calame, maire des Brenets, et Frédéric de Rougemont. (Neuchâtel) 1831. Gr. 8.  
(Bibliothèque de Lausanne.)
- Proscrit, Le, Journal neuchâtelois.** 5 numéros. Renan, 1835. 4 et Fol. (Parut du 31 décembre 1834 à 19 janvier 1835. Bibliothèques de Neuchâtel, de Lucerne et de Lausanne.)
- Neuchâtelois, Le.** Rédigé par H. F. Calame. Neuchâtel, 1848—1863. Fol.  
(Bibliothèques de Neuchâtel, de Zurich et de Berne.)
- Patriote neuchâtelois, Le.** Neuchâtel, 1848. Fol.  
(Bibliothèques de Neuchâtel et de Berne.)
- Républicain neuchâtelois, Le.** Neuchâtel et La Chaux-de-Fonds, 1848 à 1856. Fol.  
(Bibliothèques de Neuchâtel, de Zurich et de Berne.)
- \*Feuille d'Annonces.** 1 fois par semaine. Chaux-de-Fonds, 1850.
- \*— — pour la Ville et le Canton de Neuchâtel.** 2 fois par semaine. Neuchâtel, 1850.
- L'Impartial.** 3 fois par semaine. La Chaux-de-Fonds, 1850—1857. Fol.  
(Bibliothèque de Neuchâtel.)
- L'Indépendant, Journal suisse, industriel, commercial et politique.** 1856: Journal politique, littéraire, industriel et commercial. Neuchâtel, 1854—1857. Fol.  
(Bibliothèque de Neuchâtel.)
- Courrier du Val-Travers.** 1 fois par semaine, depuis 1888 2 fois. Fleurier, 1855—1894. Fol.
- L'Abeille, Feuille d'Avis de La Chaux-de-Fonds.** Jusque 1885 2 fois, 1886 3 fois et 1887 6 fois par semaine. Chaux-de-Fonds, 1856—1892. Fol.  
(Le 31 décembre elle a été fusionnée avec le «National suisse».)
- National suisse, Le (et l'Abeille).** 1<sup>re</sup>—38<sup>me</sup> année. 3 fois par semaine. Chaux-de-Fonds, 1856—1894. Fol.  
(Le «National suisse» s'est fusionné en 1892 avec «L'Abeille». Bibliothèque de Neuchâtel.)

- Jura industriel**, Le. Journal des intérêts commerciaux, industriels et politiques des montagnes neuchâtelaises. 6 fois par semaine. Chaux-de-Fonds, 1856. 4.
- Courrier de Neuchâtel**, Le. Neuchâtel, 1857—1863. Fol.  
(Bibliothèque de Neuchâtel.)
- Monstique**, Le. Organe du peuple. 1 fois par semaine. Chaux-de-Fonds, 1857. 4.
- \*Feuille d'Avis de La Chaux-de-Fonds**. La Chaux-de-Fonds, 1857 à 1870.
- Bote, Der**, von Neuenburg. Allgemeines Mittheilungs- und Geschäftsblatt. Messenger de Neuchâtel. Feuille d'avis générale. Boudry, 1858—1859. 4.
- L'Electeur**, Journal populaire. 3 fois par semaine. Neuchâtel, 1858 à 1859. Fol.  
(Bibliothèque de Neuchâtel.)
- Val-de-Ruz**, Le. Journal neuchâtelais et Feuille d'avis. 1<sup>re</sup>—34<sup>me</sup> année. 2 fois par semaine. Fontaines, 1858—1892. Fol.  
(1<sup>er</sup> No. 3 juillet 1868. Continué sous le titre: Feuille d'avis du Val-de-Ruz.)
- Gazette neuchâtoise**, La. Journal politique et industriel. Rédacteur: Paul Emil Jaccottet. 2 fois par semaine. Travers, 1860. Fol.  
(Bibliothèque de Neuchâtel.)
- L'Union démocratique**. Neuchâtel, 1860.
- L'Ouvrier**. Organe des intérêts du travailleur. 2 fois par semaine. Chaux-de-Fonds, 1860. 4.
- L'Union libérale**. 3 fois par semaine. Neuchâtel, 1863—1880. Fol.  
(Voir «La Suisse libérale». Bibliothèque de Neuchâtel.)
- Gazette de Neuchâtel**. 3 fois par semaine. Neuchâtel, 1863—1866.  
(Bibliothèque de Neuchâtel.)
- Municipal**, Le. Neuchâtel, 1864. Fol.  
(Paraît d'une façon intermittente.) Bibliothèque de Neuchâtel.
- Mars**, Le premier. 1 fois par semaine. Neuchâtel, 1865—1869. Fol.  
(Bibliothèque de Neuchâtel.)
- Voix de l'avenir**, La. Moniteur des sciences, du travail, des sociétés et des associations ouvrières. Rédigé par Dr. Pierre Coullery. Chaux-de-Fonds, 1865. Fol.
- \*Messager des Montagnes**. 1 fois par semaine. Chaux-de-Fonds, 1866.
- Feuille de Houx**, La. Neuchâtel, 1867. Fol.  
(Bibliothèque de Neuchâtel.)
- Voix de l'Avenir**, La. Rédigée par le Dr. Pierre Coullery. 1 fois par semaine. La Chaux-de-Fonds, 1867—1868. Fol.  
(Bibliothèque de Neuchâtel.)
- \*Jura-Zeitung**. Wöchentlich 3 Mal. Chaux-de-Fonds, 1868.  
(Bibliothèque de Neuchâtel.)
- Progrès**, Le. Organe des démocrates loclais. 1 fois par quinzaine. Locle, 1868—1869. Fol.  
(Bibliothèque de Neuchâtel.)
- \*Montagne**, La. 3 fois par semaine. Chaux-de-Fonds, 1869—1871.
- Solidarité**, La. Organe de l'Internationale. 1 fois par semaine. Neuchâtel, 1870. Fol.  
(Bibliothèque de Neuchâtel.)
- L'Étendelle**, Feuille d'avis et Résumé des nouvelles. 3 fois par semaine. Chaux-de-Fonds, 1871—1873. Fol.

- Journal de Neuchâtel** et Feuille d'annonces. 6 fois par semaine. Neuchâtel, 1871—1872—? Fol.
- Patriote**, Le. Journal des républicains français en Suisse. 1 fois par semaine. Chaux-de-Fonds, 1872. 4.
- Patriote suisse**, Le. 3 fois par semaine. Chaux-de-Fonds, 1872—1880. (Voir «La Suisse libérale».)
- Bulletin** de la Fédération jurassienne de l'association internationale des travailleurs. 1 fois par semaine. Locle, 1872—1875. Chaux-de-Fonds, 1876—1878.
- Franc-Tireur**, Le. Neuchâtel, 1872—1874. (Bibliothèque de Neuchâtel.)
- \***Réveil**, Le. Cernier et Fontaines, 1874—1888 (31 juillet). Fol. (Bibliothèque de Neuchâtel.)
- L'Avenir**. Organe des radicaux du Vignoble. 1 fois par semaine. Neuchâtel, 1873—1874. 4.
- Feuille d'Avis** du Val de Travers. 1 fois par semaine. Couvet, 1874 à 1877.
- Millionnaire**, Le. Journal du peuple. 1874. 4.
- République**, La jeune. Organe de l'association politique ouvrière. 1 fois par semaine. Chaux-de-Fonds, 1874. 4.
- Republik**, Die junge. Organ des politischen Arbeiter-Vereins. Wöchentlich 1 Mal. Chaux-de-Fonds, 1874. 4.
- \***Indicateur de Neuchâtel**. 2 fois par semaine. Neuchâtel, 1875—1878.
- \***Journal du Locle**. 2 fois par semaine. Locle, 1875—1878.
- \***Peuple**, Le. 3 fois par semaine. Locle, 1875—1879.
- Mal**, Le vingt-trois. Organe fédéral et municipal des radicaux neuchâtelois. Neuchâtel, 1875. 4.
- Contribuable**, Le. Journal des intérêts municipaux. Neuchâtel, 1875. 4.
- Spectateur**, Le. Journal intermittent paraissant à Neuchâtel, suivant le baromètre. Neuchâtel, 1875. 4 p. 4.
- L'Avenir**. Journal radical. 1 fois par semaine. Neuchâtel, 1877. 4.
- L'Avant-Garde**. Organe collectiviste et anarchiste. 2 fois par mois. Chaux-de-Fonds, 1877—1878.
- \***Vignoble**, Le. 2 fois par semaine. Boudry, 1879—1880; Colombier, 1881.
- L'Impartial**, Journal quotidien et Feuille d'annonces. 6 fois par semaine. 1—14 année. Chaux-de-Fonds, 1881—1894. Fol. (Annexe: La Lecture des Familles.)
- \***L'Indicateur**. 2 fois par semaine. Locle, 1881—1883.
- Suisse libérale**, La. 6 fois par semaine. Neuchâtel, 1881—1894. Fol. («La Suisse libérale» faisait suite à «l'Union libérale» et au «Patriote suisse». Bibliothèque de Neuchâtel.)
- Moniteur**, Le petit. Feuille d'avis des montagnes neuchâteloises. 2 fois par semaine. Chaux-de-Fonds, 1882—1884? 4.
- Courrier de Neuchâtel** et du Vignoble. Résumé des nouvelles et Feuille d'annonces. 3 fois par semaine. Neuchâtel, 1883—1891. Fol.
- Grand St-Bernard**. 2 fois par semaine. Neuchâtel, 1884, octobre, à 1885.
- \***L'Universaliste**. 2 fois par mois. Neuchâtel, 1884. (N'est paru que deux fois.)
- Travail et Capital** ou la Tribune des ouvriers et des patrons. Chaux-de-Fonds, 1885. 4.

- \***Jura neuchâtelais.** 2 fois par semaine. Locle, 1885.
- \***Littéral, Le.** 2 fois par semaine. Colombier, 1885—1892.
- Solidarité horlogère, La. Journal neuchâtelais d'économie sociale.** Rédacteurs: Eugène Fer, Dr. Pierre Coullery etc. 1 fois par semaine. Chaux-de-Fonds, 1887. 4.
- Contribuable, Le.** Neuchâtel, 1886. Fol.
- \***Neuchâtelais, Le.** Neuchâtel. 1888(?).  
(Neu laut Verfügung vom 8. Dezember 1887, gestrichen am 28. Januar 1888. Ob erschienen?)
- \* — — **Le petit.** 1 fois par mois. Neuchâtel et Chaux-de-Fonds, 1888.  
(Neu laut Verfügung vom 8. Dezember 1887.)
- — **Le.** 3 fois par semaine. Cernier, 1888—1894.  
(1er numéro le 1 août 1888. Bibliothèque de Neuchâtel.)
- Contribuable, Le. Journal des intérêts de la ville de Neuchâtel.** Neuchâtel, 1888. 4.
- L'Homme d'affaires.** Journal suisse et Bulletin de renseignements et d'annonces, à l'usage des notaires, avocats, agents d'affaires, régisseurs etc. Paraissant 1 fois par semaine. Neuchâtel, 1888. Fol.
- \***Grütliën, Le.** Chaux-de-Fonds, 1889—1891.
- Sentinelle, La.** Chaux-de-Fonds, 1890—1894. Fol.
- \***L'Éfincelle.** 3 fois par semaine. Locle, 1891.  
(Neu laut Verfügung vom 28. September 1891.)
- L'Express de Neuchâtel, Feuille d'annonces neuchâteloise et Résumé des nouvelles.** Neuchâtel, 1891—1894. Fol.  
(1er No. 1 novembre 1891.)
- Feuille d'Avis du Val de Ruz.** 2 fois par semaine. Fontaines, 1892—1894. Fol.  
(Faisant suite au «Val-de-Ruz». Bibliothèque de Neuchâtel.)
- Journal de La Béroche et Feuille d'avis du district de Boudry.** 1—2 année. 2 fois par semaine. Gorgier, 1892—1894. Fol.  
(Avec un feuillet.)
- L'Agitateur.** Organe anarchiste paraissant à La Chaux-de-Fonds tous les Samedis. Imprimé à Marseille, 1892—1893. Fol.
- \***Messenger du Vignoble, Le.** 2 fois par semaine. Colombier, 1892—1894.
- \***L'Ouvrier,** Organe des sociétés ouvrières. 2 fois par mois. Neuchâtel, 1893—1894.
- Radical, Le.** Neuchâtel, 1893—1894. Fol.
- L'Eco d'Italia,** Organo dei Lavoratori Italiani in Isvizzera. 1 fois par semaine. Neuchâtel, 1894.  
(Seit 23. August 1894.)
- Westschweiz, Die.** Freisinniges Organ für die deutschsprechende Bevölkerung der französischen Kantone. Chaux-de-Fonds, 1896.  
(Erschien Ende Dezember 1896.)
- L'Indiscret.** Journal sans rédacteurs et sans abonnés. Paraissant n'importe où de sept en quatorze. Chaux-de-Fonds. 4.

♦  
St. Gallen.

- Freitags-Avis-Blättlein.** Von Bernhard Steinmann. (Seit: 1801, Nr. 9 Freitags-Avis-Blatt.) St. Gallen, 1781—1811. 4.  
(Bibliothek St. Gallen.)
- Wochenblatt, Neues St. Gallisches.** St. Gallen, 1802—1834. 4.

- Erzähler**, Der. Eine politische Zeitschrift. St. Gallen, 1806—1852 (Juni) und 1865, 1. Halbjahr. Wöchentlich 1 Mal, seit 1832 2 Mal. 4.  
(Bibliotheken Luzern, Zürich, Glarus, Lausanne, Einsiedeln, Solothurn, Bern und Chur. Staatsarchiv St. Gallen.)
- Wegweiser**, Der, in der Eidgenossenschaft für Schweizer und Schweizerfreunde. Herausgegeben von Fridolin Kaufmann. St. Gallen, und Konstanz, 1816—1819.  
(Wurde am 5. März 1817 von der Regierung in St. Gallen unterdrückt und erschien dann in Konstanz. Am 26. März 1818 wurde er im Kanton Luzern verboten. Sodann wurde der Versuch gemacht, ihn unter dem Namen «Alpenfeuer» wieder einzuschmuggeln, welches Blatt sich nur als ein Abdruck des in Konstanz erscheinenden «Wegweisers» erwies und deshalb auch verboten wurde am 25. Heumonath 1818. Der Jahrgang 1818 enthält eine Karrikatur des Bedaktors Prof. Fridolin Kaufmann, wie derselbe gen Konstanz sich verzieht. Bibliotheken Zürich, Solothurn, Luzern und Lausanne. Staatsarchiv St. Gallen.)
- Bote**, Der, aus den Alpen. — Der Alpenbote. Ebnat, 1824—1827. 4.  
(Bibliotheken Zürich und Lausanne.)
- Freimüthige**, Der. Eine Zeitschrift für freie Oeffentlichkeit und Entwicklung des bürgerlichen Selbstbewusstseins im Volke. Von A. Henne. (St. Gallen), 1830—1838. Wöchentlich 1—2 Mal. 4.  
(Bibliotheken St. Gallen, Einsiedeln und Lausanne. Staatsarchiv St. Gallen.)
- Toggenburger Bote**. Wöchentlich 1 Mal. Seit 1887 wöchentlich 2 Mal. 1—65. Jahrg. Lichtensteig, 1830—1894. Fol.  
(Bibliothek St. Gallen.)
- St. Galler-Zeitung**. Wöchentlich 2 Mal. St. Gallen, 1831—1845. 4.  
(Bibliotheken St. Gallen und Zürich. Staatsarchiv St. Gallen.)
- Wochenblatt**, St. Gallisches. St. Gallen, 1832—1840. 4.  
(Bibliothek St. Gallen.)
- Hochwächter**, Der, am Säntis. Wöchentlich 2 Mal. 1833—36.
- \*Rapperswiler-Zeitung**. Wöchentlich 1 Mal. Rapperswil, 1834.
- Wahrheitsfreund**, Der st. gallische. Eine kirchliche (seit 1838 kirchlichpolitische, seit 1849 politische) Zeitschrift für das Volk. Herausgegeben von Leonh. Gmür. Wöchentlich 1 Mal. St. Gallen, 1835—1863. 4 u. Fol.  
(Bibliotheken St. Gallen, Einsiedeln und Zürich. Kantonsarchiv St. Gallen.)
- \*Wahrheitsfreund**, Der junge. St. Gallen, 1837—1838.
- \*Rheinthalder Bote**, Der. 1838—1840.
- Toggenburger Volksfreund**, Der. Wöchentlich 2 Mal. Seit 1891 1 Mal. Flawil, 1838—1894. Fol.
- Tagblatt** der Stadt St. Gallen und der Kantone St. Gallen, Appenzell und Thurgau. Wöchentlich 6 Mal. St. Gallen, 1839—1894. 4 und seit 1872 Fol.  
(Beilage: St. Galler Blätter, seit 1856. — Bibliotheken St. Gallen und Zürich. Staatsarchiv St. Gallen.)
- Dorf-Zeitung**, Schweizerische. St. Gallen, 1837—1840.
- Vaterlandsfreund**, Der. St. Gallen. 1840 (Juli bis Dezember).  
(Gemeindebibliothek Trogen.)
- Wochenblatt** vom Seebezirk und Gaster. Obligatorisches Publikationsmittel der Gemeinden Rapperswil, Jona etc. 1.—55. Jahrg. Rapperswil, 1840—1894. Fol.  
(Erste Nummer am 1. Mai 1840.)
- Säntis**. Wöchentlich 2 Mal. St. Gallen, 1841—1842.  
(Staatsarchiv St. Gallen.)

- Schweizerzeitung.** Herausgegeben von J. Baumgartner. Wöchentlich 6 Mal. St. Gallen, 1842—1844. 4.  
(Erschien vom 1. Oktober 1842 bis 30. März 1844. — Staatsarchiv St. Gallen. Bibliotheken Zürich, Einsiedeln und St. Gallen. Kantonsbibliothek Luzern und Liestal.)
- Freimüthige, Der.** Flawil, 1842. 4.
- Volkszeitung, St. Gallische.** Herausgegeben von J. J. Müller. Wöchentlich 1 Mal. St. Gallen und Wil, 1844. 4.  
(Staatsarchiv St. Gallen.)
- Schweizerfreund, Der.** Herausgegeben von A. Frei. St. Gallen, 1844. 4.  
(Fortsetzung der «Schweizerzeitung». Erschien vom 1. April bis 31. Dezember. — Bibliothek Zürich.)
- Wochenblatt, Wyler.** Wyl, 1845. Fol.  
(Probenummern vom 4. und 17. März. 1. Nummer am 17. März 1845, 21. und letzte Nummer am 23. Dezember 1845. Bibliothek Einsiedeln.)
- Pfizer, Der, an der Thur.** Wyl, 1845?  
(Der Prospekt findet sich in Nummer 21 des «Wyler Wochenblattes». Ob erschienen?)
- Wort, Das freie.** Wöchentlich 3 Mal. St. Gallen, 1845—1847 (Juni). 4.  
(Bibliotheken Zürich und Einsiedeln. Staatsarchiv St. Gallen.)
- St. Galler-Bote.** Wöchentlich 1 Mal. St. Gallen, 1846—1851 (Juni). 4.  
(Bibliothek Zürich. Siehe St. Galler Zeitung. Staatsarchiv St. Gallen.)
- Wochenblatt, Ostschweizerisches.** Anzeigebblatt der Bezirke Rorschach, Arbon etc. 1.—49. Jahrgang. Wöchentlich 3 Mal. Rorschach, 1846—1894. Fol.  
(Beilage: Unterhaltungsblatt.)
- Neue Schweiz, Die.** Politische Zeitschrift. Herausgegeben von J. Baumgartner. Wöchentlich 2 Mal. 1.—3. Jahrg. St. Gallen, 1848 (Juli) bis 1850. 4.  
(Bibliotheken Zürich und Einsiedeln. Staatsarchiv St. Gallen.)
- \*Bote am Rhein.** Wöchentlich 1 Mal. Altstätten, 1850—1870.
- \*Intelligenzblatt von Rapperswil.** Wöchentlich 1 Mal. Rapperswil, 1850.
- Zeitung, St. Galler.** Wöchentlich 3, dann 6 Mal. St. Gallen, 1851 bis 1881 (1. Juli). Fol.  
(Siehe St. Galler Zeitung 1881 und St. Galler Bote. Staatsarchiv St. Gallen.)
- \*Wochenblatt von Rorschach.** Wöchentlich 1 Mal. Rorschach, 1850.
- Teggenburger Nachrichten.** Obligatorisches Publikationsmittel für die Gemeinden Ebnat-Kappel und Anzeigebblatt für das Ober-toggenburg. 1.—43. Jahrg. Wöchentlich 2 Mal. Ebnat, 1852 bis 1894. Fol.
- \*St. Galler Blätter.** Wöchentlich 1 Mal. St. Gallen, 1853—1878. 4.  
(Siehe Tagblatt.)
- Teggenburger Anzeiger.** 1.—41. Jahrg. Wöchentlich 2 Mal. Wattwil, 1854—1894. Fol.
- Allgemeiner Anzeiger, Rheinthaler.** Amtliches Publikationsorgan und allgemeines Anzeigebblatt der Bezirke Ober- und Unterrheinthal, Werdenberg etc. 1.—40. Jahrg. Wöchentlich früher 1 Mal, seit 1884 2 Mal. Altstätten (St. Gallen), 1855 bis 1894. Fol.  
(Mit einem Feuilleton in der Sonntagsnummer. — Bis 1893 war das Blatt blosses Anzeigebblatt.)
- Neues Tagblatt** aus der östlichen Schweiz. Wöchentlich 6 Mal. St. Gallen, 1856—1873. 4 u. Fol.  
(Beilage: St. Galler Sonntagsblatt. Bibliotheken St. Gallen, Bern und Luzern. Staatsarchiv St. Gallen.)



- St. Galler-Volksblatt.** Publikationsorgan der Bezirke See und Gaster etc. 1.—39. Jahrg. Wöchentlich 2 Mal. Uznach, 1856—1894. Fol. (Beilage: Linthblätter.)
- Freimüthige,** Der. St. Gallen, 1857 (1. Halbjahr). 4. (Staatsarchiv St. Gallen.)
- \*Anzeiger.** Wöchentlich 1 Mal. Wattwil, 1857.
- \*Allgemeiner Anzeiger** von Altstätten. Wöchentlich 1 Mal. Altstätten, 1857—1868.
- \*Anzeiger** von Wyl. Wöchentlich 1 Mal. Wyl (St. Gallen), 1857.
- \*Wochenblatt,** Rorschacher. Wöchentlich 2 Mal. Rorschach, 1857.
- —** Toggenburger. Wöchentlich 1 Mal. Ebnat, 1857.
- \*Volksblatt.** Wöchentlich 1 Mal. Uznach, 1857.
- Wyler Zeitung.** Ein dem Fortschritt huldigendes Volksblatt. Obligatorisches Publikationsmittel der Gemeinden Wyl, Bronschhofen etc. Anzeigebblatt der Bezirke Wyl, Unter- und Altoggenburg und Münchweilen. Wöchentlich 2 Mal. 1. bis 38. Jahrg. Wyl, 1857—1894. Fol.
- Oberländer Anzeiger** für die Bezirke Sargaus, Werdenberg, die Bündner Herrschaft und V Dörfer. St. Gallisch-Graubündnerischer Grenzbote. Wöchentlich 3 Mal. Ragaz, 1861—1894. Fol. (Mit einem Feuilleton.)
- Allgemeiner Anzeiger.** Publikationsmittel für das Unterrheinthal und die angrenzenden appenzellischen Gemeinden. 1.—34. Jahrg. Wöchentlich 2 Mal. Rheineck, 1861—1894. Fol. (Mit einem Feuilleton.)
- Säntis.** Wöchentlich 3 Mal. Rorschach, 1862—1866. St. Gallen, 1867. 4.
- Bote** am Wallensee. Obligatorisches Publikationsmittel für die Gemeinden Wallenstadt und Flums und amtliches Publikationsmittel der Gemeinde Quarten. 1.—31. Jahrg. Wöchentlich 3 Mal. Wallenstadt, 1864—1894. Fol. (Beilage: Sonntagsblätter.)
- \*Anzeigebblatt** für die Rheinbezirke. Wöchentlich 2 Mal. Rheineck, 1866—1871.
- \*Generalanzeiger,** Schweizerischer. Wöchentlich 1 Mal. Altstätten, 1866—1868.
- \*Volkstfreund,** St. Gallischer. Wöchentlich 1 Mal. Altstätten, 1866.
- \*Anzeiger,** Mittelrheinthal. Wöchentlich 1 Mal. Rheineck, 1868 bis 1871.
- Samstagsblatt.** Anzeiger für den Bezirk Untertoggenburg und die angrenzenden Gemeinden. Wöchentlich 1 Mal. Flawil, 1868 (?) bis 1877. Fol.
- Schweiz,** Die. Wöchentlich 6 Mal. St. Gallen, 1868—1870. Fol. (Staatsarchiv St. Gallen.)
- \*Werdenberger,** Der. Wöchentlich 1 Mal. Altstätten, 1868.
- \*Anzeiger** für St. Gallen etc. Wöchentlich 3 Mal. St. Gallen, 1869.
- \*Botschaft** von Heimat und Ferne. Wöchentlich 1 Mal. Altstätten, 1869.
- Werdenberger Allgemeiner Anzeiger,** Der. 1869—1887. Der Werdenberger und Obertoggenburger. 1888—1894. Wöchentlich 2 Mal, seit 1887 3 Mal. Buchs, 1869—1894. Fol.
- Lokomotive,** Die. Wöchentlich 1 Mal. St. Gallen, 1870. 4.

- Rheinthaler**, Der. Amtliches obligatorisches Publikationsorgan der Gemeinden Altstätten, Eichberg, Marbach und Rebstein etc. 1.—25. Jahrg. Wöchentlich 2 Mal. Altstätten, 1870—1894. Fol.  
(Beilage: Illustriertes Sonntagsblatt.)
- \***Toggenburger**, Der. Wöchentlich 1 Mal. Bütschwil, 1870.
- \***St. Galler Bote**. Wöchentlich 6 Mal. St. Gallen, 1871.  
(Erschien laut Preisliste für 1871.)
- \***Anzeigebblatt**, Schweizerisches, auf offene Stellen und Stellengesuche. Wöchentlich 1 Mal. Lichtensteig, 1872—1874. Fol.
- Wylar-Anzeiger**. Wöchentlich 1 Mal, 1886 2 Mal, 1892 3 Mal. Wyl, 1872—1894. Fol.
- Sarganserländer**, Der. Allgemeiner Anzeiger für den Bezirk Sargans-Werdenberg. Wöchentlich 2 Mal. Mels, 1872—1894. Fol.
- Rorschacher Bote** für die östliche Schweiz. 1.—22. Jahrg. Wöchentlich 3 Mal. Rorschach, 1873—1894. Fol.  
(Beilage: Unterhaltungsblatt.)
- \***Freisinnige**, Der. Wöchentlich 1 Mal. St. Gallen, 1874—1882. 4.  
(Staatsarchiv St. Gallen.)
- Ostschweiz**, Die. 1.—21. Jahrg. Wöchentlich 6 Mal. St. Gallen, 1874 bis 1894. Fol.  
(Fortsetzung des «Neuen Tagblattes aus der östlichen Schweiz». — Staatsarchiv St. Gallen.)
- Volksfreund**, Der. Anzeigebblatt für die Bezirke Untertoggenburg und Gossau. 1.—17. Jahrg. Wöchentlich 2 Mal. Flawil, 1874 bis 1894. Fol.
- \***Tagblatt** für das Toggenburg. Wöchentlich 6 Mal. Lichtensteig, 1876—1878.
- Fürstenländer**, Der. Allgemeiner Anzeiger für den Bezirk Gossau und Umgebung. 1.—18. Jahrg. Wöchentlich 2 Mal. Gossau, 1877—1894. Fol.
- Toggenburger Zeitung**. Wöchentlich 2 Mal. Bütschwil, 1878—1894. Fol.
- Utzwiler Zeitung**. Wöchentlich 2 Mal. Oberutzwil, 1878—1891.
- \***Arbeiterfreund**, Der. Wöchentlich 3 Mal. Lichtensteig, 1879.
- \***Anzeiger**, Allgemeiner. Gossau, 1881.  
(Laut Verfügung vom 31. März 1882 gestrichen.)
- \***Anzeigebblatt**, Sarganserländisches. Ragaz, 1881.  
(Laut Verfügung vom 29. Januar 1882 gestrichen.)
- \***Freimüthige**, Der. Wöchentlich 1 Mal. 1882 2 Mal. 1883 3 Mal. St. Gallen, 1881—1883.
- \***Gemeindezeitung**, Schweizerische. Wöchentlich 1 Mal. St. Gallen, 1881.  
(Neu, laut Verfügung vom 30. September 1881.)
- \***Mercur**, Der. Wöchentlich 1 Mal. St. Gallen, 1881.
- \***Degersheimer Zeitung**. Wöchentlich 2 Mal. Degersheim, 1882. Herisau, 1883.  
(Neu, laut Verfügung vom 24. August 1882.)
- Gossauer Nachrichten**. Wöchentlich 2 Mal. Gossau, 1882.  
(Neu, laut Verfügung vom 1. April 1882.)
- Stadtanzeiger**, St. Galler. Wöchentlich 2 Mal. 1884 wöchentlich 3 Mal. 1885 wöchentlich 6 Mal. St. Gallen, 1882—1894. Fol.  
(Staatsarchiv St. Gallen.)

- Volkszeitung**, Schweizerische Freie. 1.—12. Jahrg. Wöchentlich 1 Mal. St. Gallen, 1883—1894. Fol.  
(Beilagen: Illustrirter humoristischer Postheiri und Blätter für Haus- und Landwirtschaft. Erste Nummer 1. Juli 1883.)
- \***Bote von Straubenzell**. Wöchentlich 2 Mal. Bruggen, 1884—1889.  
(Laut Verfügung vom 28. Februar 1890 gestrichen.)
- Alltoggenger**, Der, Obligatorisches amtliches Publikationsorgan für die Gemeinden Kirchberg, Lütisburg und Mosnang. Allgemeiner Anzeiger für die Bezirke Alt- und Untertoggenger, Wyl und Umgegend. Wöchentlich 2 Mal. Bazenheid, 1885 bis 1894. Fol.
- Anzeiger für den Bezirk Untertoggenger**. 1.—10. Jahrg. Wöchentlich 1 Mal. Flawil, 1885—1894. Fol.  
— — von Flums. Wöchentlich 2 Mal. Flums, 1885—1888. Fol.  
(Fortsetzung ist der „Seetzthalbote“.)
- \* — — von Alltoggenger. Wöchentlich 1 Mal. Bütschwil, 1885—1887.  
— — Gasterländer, Obligatorisches Publikationsorgan sämtlicher Gemeinden des Bezirks Gaster etc. Wöchentlich 1 Mal. Uznach, Wallenstadt, Kaltbrunn, 1885—1894. Fol.  
— — Mittelrheinthaler. Amtliches Publikationsorgan. Wöchentlich 1 Mal. Berneck, 1885—1894. Fol.  
(Erste Nummer am 1. Juli 1885.)
- Werdenberger Volksfreund**. Wöchentlich 3 Mal. Buchs, 1885 (Januar bis Juli).
- \***Werdenberger Anzeiger**. Wöchentlich 2 Mal. Buchs, 1885.  
(Neu, laut Verfügung vom 28. Juli 1885.)
- St. Galler Zeitung**, Neuc. Wöchentlich 2 Mal. 1888 3 Mal. St. Gallen, 1885—1888. Fol.  
(Staatsarchiv St. Gallen.)
- Anzeiger für den Bezirk Tablat**. Wöchentlich 2 Mal. Langgasse (St. G.), 1886—1887.  
(Neu, laut Verfügung vom 28. Juli 1886, gestrichen am 30. Juli 1887.)
- Bezirksanzeiger für Neutoggenger**. Amtliches obligatorisches Publikationsmittel für die Gemeinden Wattwil, Lichtensteig etc. Lichtensteig, 1886—1894. Fol.
- Rheinbote und Appenzeller Grenzpost**. (1886—1890.) St. Galler Rheinbote und Appenzeller Grenzpost. (1891—1894.) Wöchentlich 2 Mal und 1891 3 Mal. Berneck, 1886—1894. Fol.  
(Beilage: Abendruh.)
- \***Landbote**, St. Galler. Wöchentlich 2 Mal. Mels, 1886—1890.
- \***Offertenzzeitung**, Allgemeine Schweizerische. Wöchentlich 1 Mal. St. Gallen, 1887.  
(Neu, laut Verfügung vom 31. August 1887.)
- \***Werdenberger Anzeiger**. Wöchentlich 2 Mal. Buchs, 1887—1894.  
(Neu, laut Verfügung vom 4. Juni 1887.)
- \***Wylers Volksfreund**. Wöchentlich 2 Mal. Wyl, (St. Gallen).  
(Neu, laut Verfügung vom 30. Juli 1887, gestrichen am 5. Juli 1888.)
- \***Anzeiger**, Allgemeiner, für die Gemeinde Kirchberg. Wöchentlich 1 Mal. Bazenheid, 1888.  
(Neu, laut Verfügung vom 31. Juli 1888.)
- \***Bote**, Der, von der Sitter. Wöchentlich 2 Mal. Bruggen, 1888.
- Obertoggenger Wochenblatt**. Anzeigblatt für die Gemeinden des Bezirks Obertoggenger. Wöchentlich 1 Mal. 1.—7. Jahrgang. Nesslau, 1888—1894. Fol.  
(Erste Nummer am 24. Dezember 1887.)

- Rapperswiler Nachrichten.** Publikationsorgan für Seebezirk, Gaster, Hinweil, March und Höfe. Wöchentlich 2 Mal. 1.—7. Jahrg. Rapperswil, 1888—1894. Fol.  
(Beilage: Unterhaltungsblatt 1.—7. Jahrg.)
- \***St. Galler Stadtanzeiger.** Wochenausgabe. Wöchentlich 1 Mal. St. Gallen, 1888.
- \***Wochenblatt, St. Gallisches.** Wöchentlich 1 Mal. St. Gallen, 1888.  
(Neu, laut Verfügung vom 31. März 1888.)
- Sezthal-Bote,** Alleiniges obligatorisches Publikationsmittel der Gemeinde Flums etc. 1.—10. Jahrg. Flums, 1888—1894. Fol.  
(Ist die Fortsetzung des «Anzeigers von Flums» 1885—1888.)
- \***Straubezeller Nachrichten.** Wöchentlich 2 Mal. Bruggen, 1888—1892.  
(Laut Verfügung vom 6. Februar 1892 gestrichen.)
- \***Tablater Anzeiger.** Wöchentlich 2 Mal. St. Fiden, 1888—1893. 4.
- \***Wochenblatt des St. Galler Stadtanzeigers.** Wöchentlich 1 Mal. St. Gallen, 1890—1894. Fol.
- \***Bezirksanzeiger.** Wöchentlich 1 Mal. Gossau (St. Gallen), 1891—1892.
- \***Volksgericht, Das.** Wöchentlich 1 Mal. St. Gallen, 1891—1892.  
(Neu, laut Verfügung vom 29. August 1891, gestrichen am 11. Mai 1892.)
- \***Rorschacher Tagblatt.** Wöchentlich 6 Mal. Rorschach, 1892.  
(Neu, laut Verfügung vom 6. Februar 1892, gestrichen am 31. März 1892.)
- \***Landbote, St. Galler.** Wöchentlich 2 Mal, seit Juni 1892 3 Mal. Buchs, 1892—1894. Fol.  
(Erste Nummer 15. Dezember 1891.)
- Anzeiger, Allgemeiner, für Stadt und Kanton St. Gallen und die Kantone Appenzel und Thurgau.** St. Fiden, 1893. Fol.  
(Seit 1. Oktober 1893.)
- \***Wächter, Der.** Ober-Utzwil, 1892—1894. Wöchentlich 2 Mal. Fol.  
(Laut Verfügung vom 15. Dezember 1894 gestrichen.)

## Schaffhausen.

- \***Schaffhauser Zeitung** (Hurter'sche). Schaffhausen, 1766—1813. 4.  
(Beilage: Vermischte Nachrichten. Bibliothek Schaffhausen.)
- Schaffhauser Nachrichten.** Wöchentlich 6 Mal. Schaffhausen, 1804. Fol.
- Schaffhauser Zeitung** (Ziegler'sche). Schaffhausen, 1805—1830.
- Korrespondent, Allgemeiner schweizerischer.** Schaffhausen, 1814—1845. 4.  
(Bibliotheken Zürich und Lausanne. Kantonsbibliothek Luzern 1830 bis 1837. Bibliotheken Schaffhausen und Einsiedeln 1825—1845.)
- Post- und Ordinari-Schaffhauser-Zeitung.** Wöchentlich 2 Mal. Schaffhausen, 1818—1822. 4.
- Schaffhauserzeitung, Erneuerte.** Schaffhausen, 1823—1839.  
(Archiv Schaffhausen.)
- Courier, Schweizerischer.** Wöchentlich 2 Mal. Schaffhausen, 1830 bis 1860 (Juni).
- \***Sammler, Der, von Schaffhausen.** Schaffhausen, 1837—1839.
- \***Korrespondent, Der schweizerische, von Schaffhausen.** (Beilage des «Sammler».) Wöchentlich 2 Mal. Schaffhausen, 1841—1843.
- Tagblatt für den Kanton Schaffhausen.** Autliches Publikationsorgan für den Kanton Schaffhausen. Wöchentlich 6 Mal. 1.—54. Jahrg. Schaffhausen, 1841—1894. Fol.  
(Beilage: Illustriertes Sonntagsblatt.)
- Schaffhauser Zeitung.** Wöchentlich 6 Mal. Schaffhausen, 1846 (Juli) bis 1854. 4.  
(Bibliothek Zürich.)

- \*Anzeiger für den Kanton Schaffhausen.** Wöchentlich 6 Mal. Schaffhausen, 1850.
- Schaffhauserzeitung, Neue.** Wöchentlich 6 Mal. Schaffhausen, 1855 bis 1857. 4.  
(Bibliothek Zürich.)
- Klettgauer, Der.** Wöchentlich 2 Mal. Neunkirch, 1858—1873.
- Wochenzeitung, Schweizerische.** Wöchentlich 1 Mal. Schaffhausen, 1861 bis 1871.
- Schaffhauser Intelligenzblatt.** 1.—33. Jahrg. Schaffhausen, 1662—1894. Fol.  
(Ursprünglich vereinigt mit dem «Schweizerischen Courrier». Beilage:  
Illustriertes Sonntagsblatt.)
- Bote am Rhein und Untersee.** Wöchentlich 2 Mal. Stein a/Rh., 1864 bis 1870.
- Pilger aus Bern, Der.** 1866—1874. Der Pilger in Schaffhausen. 1874 bis 1878. Volksblatt für Stadt und Land, 1879. Red: Carl H. Mann. Bern, 1866—1874; Schaffhausen, 1874—1878; Basel, 1879. Fol.
- Schaffhauserzeitung.** Wöchentlich 6 Mal. Schaffhausen, Dezember 1866 bis 6. Februar 1868.
- Grenzbote, Der,** Publikationsmittel für Stein a/Rh. und die angrenzenden schaffhauserischen, thurgauischen und badischen Gemeinden. 1.—26. Jahrg. 2 Mal wöchentlich. Stein a/Rh., 1869—1894. Fol.
- \*Schleitheimer Bote, mit Anzeigebblatt.** Wöchentlich 1 Mal. Schleithcim, 1870—1873.
- \*Anzeigebblatt zum Schleithheimer Boten.** Wöchentlich 1 Mal. Schleithcim, 1870—1872.
- \*Intelligenzblatt, Neues, für den Kanton Schaffhausen. Neues Schaffhauser Intelligenzblatt.** Wöchentlich 6 Mal. Schaffhausen, 1874—1879. Fol.
- Klettgauer Zeitung, Organ der Unabhängigen der Klettgauer Gemeinden Hallau, Neunkirch etc.** Wöchentlich 2 Mal, seit 1887 3 Mal. Hallau, 1868—1894. Fol.
- \*Steiner-Zeitung.** Wöchentlich 2 Mal. Stein, 1874—1878.
- \*Schaffhauser Bote, Der.** Wöchentlich 2 Mal. Schleithcim, 1874—1894.
- \*Anzeiger für Schleithcim.** Wöchentlich 1 Mal. Schleithcim, 1879.
- \*Zeitung, Eidgenössische.** Wöchentlich 2 Mal. Schaffhausen, 1879.
- \*Schaffhauser Volksblatt.** Wöchentlich 6 Mal. Schaffhausen, 1883. Fol.
- \*Echo vom Randen.** Unter-Hallau und Schaffhausen, 1884—1885.
- Arbeiter, Der,** Organ des Verbandes der katholischen Männer- und Arbeitervereine, der katholischen Gesellen- und Jünglingsvereine der Schweiz. Wöchentlich 1 Mal. 1.—3. Jahrg. Schaffhausen, 1892—1894. 4.  
(Erste Nummer am 31. Dezember 1891.)
- Steiner Anzeiger, Publikationsorgan für Stein a/Rh. und sämtliche angrenzenden Gemeinden.** Wöchentlich 3 Mal. Stein a/Rh. (Schaffhausen), 1893—1894. Fol.  
(Erste Nummer am 15. Dezember 1892.)
- Schaffhauser Volksblatt.** 1. Jahrg. Wöchentlich 6 Mal. Schaffhausen, 1895. Fol.

## Schwyz.

- Wochenblatt**, Schwyzerisches. Brunnen, 1819—1820; Schwyz, 1823 bis 1828 (Juni). 4.  
(Letzte Nummer am 21. Juni 1828. Jahrg. 1819 mit historischen Mittheilungen von Frühmesser Anton Schibig. Die meisten älteren Blätter finden sich nicht ganz vollständig im Kantonsarchiv Schwyz. Bibliothek Lausanne: 1827 u. 1828.)
- Volksblatt**, Schwyzerisches. Herausgegeben von der gemeinnützigen Gesellschaft in Schwyz. Wöchentlich 1 Mal. Schwyz, 1829 bis 1830. Fol.  
(Erschien nach Luzerner Intelligenzblatt noch 1831. Dieser Jahrgang scheint nirgends mehr vorhanden zu sein. Mit historischen Mittheilungen von Frühmesser Anton Schibig.)
- Intelligenzblatt**, Schwyzerisches. Wöchentlich 1 Mal. Schwyz, 1831. 4.  
(Ist im Luzerner Intelligenzblatt auch für 1832 und 1833 angeführt.)
- Waldstätterbote**, Der. Luzern und Schwyz. 1828—1844. 4.  
(Bibliotheken Luzern, Einsiedeln und Solothurn.)
- Bote**, Der, aus der Urschweiz. Schwyz, 1844—1846 (Juni). 4.  
(1. Nummer am 4. Oktober 1844. Bibliotheken Zürich und Einsiedeln.)
- Volksblatt**, Schwyzerisches. 1846 wöchentlich 2, 1847 3 und 1848 6 Mal. Schwyz, 1846 (Juli) bis 1848. 4.  
(Bibliotheken Zürich, Bern und Kantonsarchiv Schwyz.)
- Erzähler**, Der, aus der Urschweiz. Einsiedeln, 1847 (Januar bis Juni?). 4.  
(Das Blatt wurde polizeilich unterdrückt.)
- Wöchentlicher Anzeiger** im Kanton Schwyz. Schwyz, 1848 und 1849. 4.  
(Siehe «Alpenbote von Uri», Nr. 23, 1848.)
- Schwyzzerzeitung**, Neue. Wöchentlich 2 Mal. Einsiedeln, 1848—1849 (Oktober). 4.  
(Bibliothek Zürich.)
- Schwyzzer-Zeitung**. Wöchentlich 6 Mal, seit Juli 1866 2 Mal. Schwyz, 1849—1869. Fol.  
(Erste Nummer am 2. Januar 1849. Ist die Fortsetzung des «Schwyzzer Volksblatt». Stadtbibliothek Bern.)
- Alpenbote**, Der. Schwyz, 1849. 4.  
(Fortsetzung des «Alpenboten von Uri».)
- Anzeiger**, Schwyzerischer. Wöchentlich 2 Mal. Schwyz, 1853—1854. 4.  
(Erste Nummer am 19. Dezember 1853. Bibliothek Einsiedeln.)
- Stauffacher**, Der. 1.—3. Jahrg. Wöchentlich 2 Mal. Lachen, 1854 bis 1856; Glarus 1857. 4.  
(Bibliotheken Sitten und Einsiedeln.)
- Erzähler**, Schweizerischer. Wöchentlich 1 Mal. Schwyz, 1854 (14. Dezember) bis 1861? 4.  
(Bibliothek des V-5rtigen Vereins [unvollständig] und Einsiedeln, Jahrgang 1861.)
- Wochenzeitung** der Urschweiz. Schwyz, 1859, 1. Januar bis 30. Juni. 4.
- Bote** der Urschweiz. Schwyzerisches Anzeigeblatt. 1.—36. Jahrgang. Wöchentlich 2 Mal. Schwyz, 1859—1894. Fol.  
(Erste Nummer am 1. Juli 1859. Ist die Fortsetzung der Wochenzeitung.)
- Einsiedler Anzeiger**, Publikationsorgan amtlicher Erlasse. Wöchentlich 1 Mal, seit 1876 2 Mal. Einsiedeln, 1859—1894. Fol.  
(Erste Nummer am 12. November 1859.)
- March-Anzeiger**. Amtliches Publikationsmittel der Kantons-, Bezirks- und Gemeindebehörden. Anfänglich wöchentlich 1 Mal, seit 1883 2 Mal. 1.—36. Jahrg. Lachen, 1860—1895. Fol.  
(Erste Nummer am 7. April 1860.)
- Volksbote**, Der. Lachen, 1862 (6. Dezember) bis 1865. 4.  
(Gieng über in den March-Boten.)

- March-Bote.** Freisinniges Organ für den Kanton Schwyz. Publikationsmittel der Kantons-, Bezirks- und Gemeindebehörden. Wöchentlich 2 Mal. 1.—32. Jahrg. Lachen, 1862—1895 (29. Juni). Fol.  
(Erste Nummer am 6. Dezember 1862. Das Blatt hiess anfänglich: Volksbote.)
- Wochenblatt** für den Bezirk Höfe. Höfner Wochenblatt. Wöchentlich 1 Mal, seit 1883 2 Mal. Lachen, 1863 (Juli) bis 1894. Fol.  
(Beilage: Sonntagsblatt seit 1882.)
- — der Urschweiz. Wöchentlich 1 Mal. Schwyz, 1864—1866. 4.  
(Erste Nummer am 13. Februar 1864.)
- Echo vom Rigi.** Publikationsmittel der Kantons- und Bezirksbehörden von Schwyz, Küssnach etc. Wöchentlich 2 Mal. Arth, 1864 (Juli) bis 1894. Fol.
- Freie Schweizer, Der.** Wöchentlich 2 Mal. Schwyz, 1867.  
(Erschien vielleicht schon 1866. Fortsetzung ist: Anzeiger für die innere Schweiz.)
- Anzeiger** für die innere Schweiz. Wöchentlich 2 Mal. Schwyz, 1868 bis 1872. Fol.
- Centralschweiz, Die, Anzeigebblatt** für die innere Schweiz. Wöchentlich 2 Mal. Schwyz, 1873—1876. Fol.  
(Hiess vorher «Anzeiger für die innere Schweiz».)
- Schwyz-Zeitung.** Konservatives Organ für den Kanton Schwyz. Wöchentlich 2 Mal. Schwyz, 1877—1894. Fol.  
(Ist die Fortsetzung der «Centralschweiz». Unterhaltungsblatt seit 1891.)
- \*Tagblatt** der Urkantone. Schwyzzer Tagblatt. Wöchentlich 6 Mal. Schwyz, 1870. 4.  
(Steht auch in der Preisliste für 1871.)
- \*Rüttli, Das.** Wöchentlich 3 Mal. Küssnach, 1871—1875. Fol.
- Waldstätterbote, Der.** Wöchentlich 1 Mal. Gersau, 1873—1874?
- Erzähler, Der schweizerische.** 1876 1 Mal, 1877 2 Mal, 1878 3 Mal per Woche. Einsiedeln, 1876—1878.
- \*Anzeigebblatt** zum schweizerischen Erzähler. Einsiedeln, 1876—1877.
- Schweizer, Freier. Liberales, (dann) konservatives Organ** der Urschweiz. 1.—18. Jahrg. Wöchentlich 2 Mal. Küssnach, 1877—1894. Fol.  
(Beilage: «Gruss vom Rigi». Erste Nummer am 1. Juli 1877.)
- \*Tagblatt** von Brunnen. Wöchentlich 6 Mal. Brunnen, 1882.  
(Erschien nur kurze Zeit. Am 26. Januar 1882 gestrichen.)
- Volksblatt, Schweizerisches.** Arth, 1887.  
(Laut Verfügung vom 4. Juni 1887 gestrichen.)
- — des Bezirks Höfe. Amtliches Publikationsmittel der Kantons- und Bezirksbehörden. Wöchentlich 2 Mal. 1.—5. Jahrgang. Wollerau, 1891—1895. Fol.  
(Beilage: Abendruhe.)

## Solothurn,

- Wochenschrift, Solothurnische.** Solothurn, 1812—1813. 8.  
(Bibliotheken Zürich und Solothurn.)
- Solothurner Blatt.** Wöchentlich 2 Mal. Solothurn, 1831 (April)—1861. 4.  
(Bibliotheken Solothurn, Zürich, Luzern und Liestal: 1842—1843.)
- Solothurner Wochenblatt.** 1. Jahrg. Solothurn, 1835. 4.  
(Kapuzinerkloster Solothurn.)
- — Erneueretes. Von Nr. 3 an: Erneueretes Wochenblatt. Solothurn, 1836—1737, No. 25 (24 Juni). 4.  
(Bibliotheken Einsiedeln und Solothurn.)

- Schildwache**, Die, am Jura. Red. Th. Scherer. Wöchentlich 1 Mal, seit 1837 2 Mal. Solothurn, 1836—1840. Fol.  
(Bibliotheken Zürich, Einsiedeln, Solothurn und Bern.)
- Echo vom Jura**. Kirchlich-politische Zeitung für den Kanton Solothurn und die Schweiz. Wöchentlich 2 Mal. Solothurn, 1841 bis 1881. Fol.  
(Bibliotheken Solothurn, Luzern und Bern.)
- Wochenblatt** für die Städte Solothurn und Olten. Solothurn, 1846. 4.  
(Bibliothek Solothurn.)
- Solothurner Volksblatt**. Solothurn, 1847—1848. 4.  
(Stadtbibliothek Bern.)
- Solothurner Volksfreund**. Nr. 1—104. Solothurn, 1849. 4.  
(Bibliothek Solothurn.)
- Solothurnerzeltung**, Neue. Solothurn, 1849—1850. 4.  
(Bibliothek Solothurn.)
- Oltnr Wochenblatt**. 1857 wöchentlich 1 Mal. 1869 2 Mal. 1882 3 Mal. 1887 2 Mal. Olten, 1853—1894. Fol.
- Solothurner Landbote**. Wöchentlich 3 Mal. Solothurn, 1854—1877. Fol.  
(Bibliotheken Zürich und Solothurn.)
- Solothurner Zeitung**. Wöchentlich 3 Mal. Solothurn, 1861—1866.  
(Letzte Nummer am 30. Juni 1866.)
- Solothurner Tagblatt** für Stadt und Land. Wöchentlich 6 Mal. Solothurn, 1862—1894.
- Solothurner Nachrichten**. Wöchentlich 6 Mal. Solothurn, 1869—1871.
- Volksblatt** vom Jura, Anzeiger für Olten und Umgebung. Wöchentlich 3 Mal. Olten, 1869—1894. Fol.
- Bote**, Der Balsthaler, Publikationsmittel für Balsthal-Thal und Balsthal-Gäu etc. 1.—18. Jahrg. Wöchentlich 2 Mal. Balsthal, 1871—1888. 4.  
(1. Nummer am 1. Juli 1871. Fortgesetzt als „Jurabote.“)
- Grenchener Wochenblatt**. Wöchentlich 2 Mal. Solothurn, 1872. Fol.
- Solothurner Anzeiger**, Tagblatt für Solothurn und die angrenzenden Bezirke. 1.—23. Jahrg. Zuerst wöchentlich 6 Mal, seit 1875 3 Mal. Solothurn, 1872—1894. Fol.  
(Bellage: Sonntagsblatt.)
- \***Jura-Post**. Wöchentlich 3 Mal. Grenchen, 1875—1881.
- \***Correspondenzblatt**, Conservatives. Wöchentlich 1 Mal. Bern, 1875.  
In Solothurn gedruckt 1876—1877.
- Unabhängige**, Der, Solothurner Wochenblatt 1875—1876. Der Unabhängige, Schweizer-Wochenblatt 1877. Wöchentlich 2 Mal. Olten, 1875—1876. Aarau, 1877. Fol.  
(Erschien vom 25. Juni 1875—28. Dezember 1877.)
- \***Anzeiger** für Kirchberg, Utzenstorf etc. Wöchentlich 1 Mal. Solothurn, 1876—1894. 4.
- \***Bucheggberger**, Der Freie. Wöchentlich 2 Mal. Kirchberg, 1877 (1. Januar—1. Juli).
- \***Anzeiger** für das Oberamt Bucheggberg-Kriegstetten. Wöchentlich 1 Mal. Solothurn, 1878—1894. 8.  
(Erste Nummer am 1. Mai 1878.)
- \***Oltnr Tagblatt**. Wöchentlich 6 Mal. Olten, 1878—1894.
- \***Volkszeltung**, Solothurner. Wöchentlich 3 Mal. Solothurn, 1878—1887.
- \***Zeitung**, Solothurner. Wöchentlich 6 Mal. Solothurn, 1878—1879.
- Montagszeitung**. Wöchentlich 1 Mal. Olten, 1881, 11. Juli—26. Dezember. Fol.



- \*Anzeiger für den Bezirk Gäu.** Wöchentlich 1 Mal. Balsthal, 1882—1890. 4.
- \*Laterne, Die.** Grenchen, 1883.  
(Laut Postpreisliste.)
- \*Anzeiger für den Leberberg.** Grenchen, 1885.
- \*Solothurner, Der Freie.** Wöchentlich 2 Mal. Grenchen, 1885—1888.
- \*Anzeiger, Allgemeiner, für den Leberberg.** 1886 wöchentlich 1 Mal. 1889 wöchentlich 3 Mal. Grenchen, 1886—1893. Fol.  
(Laut Verfügung vom 26. Juni 1893 gestrichen.)
- Blatt, Neues Solothurner, Organ der Solothurnischen Oppositionspartei.** 1.—8. Jahrg. 1888 u. 1889 täglich, sonst 3 Mal per Woche. Solothurn, 1887—1894. Fol.  
(Schluss 30. Dezember 1894.)
- Solothurner Volksfreund.** Wöchentlich zuerst 2, dann 3 Mal. Solothurn, 1887—1892.  
(1. Nummer am 1. Oktober 1887.)
- Jurabote.** Wöchentlich 2 Mal. Balsthal, 1889—1894.  
(Fortsetzung des „Balsthaler-Boten“.)
- Grenchener Volksblatt.** Publikationsorgan für die Kantone Solothurn und Bern etc. Wöchentlich 3 Mal. Grenchen, 1890—1894. Fol.  
(Beilage: Illustriertes Schweizerheim. Erste Nummer am 15. Dez. 1889.)
- Thal-Anzeiger, Allgemeines Publikationsorgan für Balsthal-Thal und Umgebung.** Wöchentlich 1 Mal. Mümliswil, 1890—1894. Fol.  
(Erste Nummer am 27. Februar 1890.)
- Extrapost, Die.** Solothurn, 1893. 4.  
(Etwa 20 Nummern während der Steuercampagne vom 1. April bis Ende Mai.)
- Fortschritt, Der, Freisinniges Organ für den Kanton Solothurn.** Solothurn, 1894. Fol.  
(Erste Nummer am 1. Januar 1894.)
- Oltner Nachrichten.** Wöchentlich 3 Mal. Olten, 1895. Fol.  
(Erste Nummer am 28. März.)
- Anzeiger für das Gäu.** Wöchentlich 1 Mal. Oensingen, 1895.
- Leberberger Anzeiger.** Wöchentlich 1 Mal. Langendorf, 1895.

## Tessin.

- Telegrafo, Il, delle Alpi.** Settimanale. Lugano, 1801—1806. 4.  
(Stadtbibliothek Bern. Archivio cantonale.)
- Corriere del Ceresio.** Settimanale. Lugano, 1806—1814. 4.  
(1 numero 21 Dicembre 1806. Continuazione del «Telegrafo delle Alpi». Archivio cantonale.)
- Gazzetta di Lugano.** Settimanale. Lugano, 1814—1821. 4.  
(Seit 1821 «Gazzetta Ticinese».)
- Relatore, Il, svizzero, ossia Raccolta degli annali elvetic, frammenti di geografia, statistica, leggi etc.** Lugano, 1814. 8.  
(Usciva in grossi fascicoli trimestrali.)
- Gazzetta Ticinese.** Settimanale, dopo 1850 quotidiano. Lugano, 1821 a 1894. Fol.  
(Con appendice letteraria 1824—1825. Continuazione della «Gazzetta di Lugano». Archivio cantonale.)
- Corriere Svizzero.** 2 volte alla settimana. Lugano, 1823—1830 (Agosto). Fol.  
(1830 fusionirt mit dem „Osservatore del Ceresio“.)
- L'Aurora.** Capolago, 1830—1832. Fol. (?)  
(Dauerte bis Mitte 1832.)

Ib

- L'Osservatore del Ceresio.** Settimanale. Lugano, 1830—1834. 4.  
(Bibliothèque de Lausanne. Libreria patria di Lugano. Kantonsbibliothek Luzern: 1833.)
- L'Indipendente svizzero.** 2 volte alla settimana. Capolago e Magliaso, 1833—1837. Fol.  
(Erste Nummer am 1. März 1833. Libreria patria.)
- Tribuno, II.** Lugano, 1833 (?).  
(Es scheint keine Nummer erhalten zu sein.)
- Pungolo, II,** Giornale del progresso. Settimanale. Mendrisio, 1835. Fol.  
(Supplemento: La Valigia. Libreria patria.)
- Repubblicano, II,** della Svizzera italiana. 1 volta, poi 2 volte, poi 3 volte alla settimana. Lugano, 1835—1850, 1855—1862, 1864—1868, 1874—1879. Fol.  
(Bibliothek Zürich. Libreria patria.)
- L'Universo.** Settimanale. ? 1835 ?  
(Nichts mehr vorhanden.)
- L'Iride.** Settimanale. Bellinzona, 1836—1838. Fol.  
(Libreria patria.)
- L'Amico della Riforma.** Settimanale. Lugano, 1838—1839. Fol.  
(Erschien bis Ende Mai 1839. Libreria patria.)
- Gazzetta, Nuova,** del Cantone Ticino. Settimanale. Locarno, 1839. Fol.  
(Libreria patria.)
- L'Amnistia.** Grono, (?) 1841. Fol.
- Confederato Ticinese, II.** 2 volte alla settimana. Lugano, 1847—1850. Fol.  
(Bibliothek Einsiedeln.)
- Bilancia, La.** 3 volte alla settimana. Milano, 1850—1859. Fol.  
(Biblioteca nazionale di Brera.)
- L'imparziale.** Settimanale. Lugano, 1851—1852. Fol.  
(Im Ganzen 25 Nummern. Die letzte am 27. März 1852.)
- L'Operaio.** Giornale democratico. 3 volte alla settimana. Lugano, 1851—1853. Fol.  
(Bibliothek Zürich.)
- Democrazia, La,** Giornale politico-popolare fondato per azioni e compilato da una società di patrioti. 5 e poi 3 volte alla settimana. Bellinzona e Locarno, 1852—1862, 1868—1870. Fol.  
(Libreria patria.)
- L'Elettore ticinese.** Settimanale. Lugano, 1852—1854. Fol.
- Patriota, II,** del Ticino. 2 volte alla settimana. Faido, 1852—1855. Fol.  
(Archivio cantonale.)
- Popolo, II.** 2 volte alla settimana. Lugano, 1853—1855. Fol.  
(Archivio cantonale.)
- Popolino, II,** Giornale del Unione ticinese. Illustrato. Settimanale. Lugano, 1854—1855. Fol.  
(Supplement zum «Popolo» vom 17 Sept. 1854—Februar 1855.)
- Parlamento, II.** ? 1855. ?  
(Zweifelhaft, ob wirklich erschienen.)
- Popolo, II,** del 1855. 2 volte alla settimana. Lugano, 1855—1858. Fol.  
(Fortsetzung des «Popolo».)
- Ticino, II.** 3 volte alla settimana. Berna, 1855—1856.
- L'Unione del popolo.** ? 1855 ? ?  
(Zweifelhaft, ob wirklich erschienen.)
- L'Ape del Ceresio,** Giornale politico-economico-commerciale. 3 volte alla settimana. Lugano, 1856. Fol.  
(Erste Nummer am 9. Januar 1856. Es erschienen nur einige Nummern.)
- Credente cattolico, II,** (della Svizzera italiana). 1 volta, poi 2 volte, poi 5 volte. Lugano, Locarno e Bellinzona, 1856—1894. Fol. 8.  
(Archivio cantonale.)

- Lago Maggiore**, Il, Giornale politico-commerciale ed industriale. Esce al sabato. 1—39 anno. Locarno, 1856—1894. Fol.  
(Archivio a Bellinzona.)
- Riforma**, La. 3 volte. Lugano, 1857—1859. Fol.  
(Erste Nummer am 16. Juli 1857.)
- L'Umanità**, Giornale politico, commerciale ed industriale. 1 poi 2 volte. Locarno, 1857—1863. Fol.  
(Archivio cantonale.)
- Pensiero ed Azione**. Locarno, 1858—1860.
- Monte Cenero**, Il. 3 volte. Lugano, 1859—1860. Kl. Fol.  
(Erchien vom Juni 1859—Juli 1860. Archivio cantonale.)
- Voce**, La, del popolo. 2 volte. Lugano, 1859—1862. Fol.
- Cittadino Ticinese**, Il. 2 volte. Lugano, 1862—1866. Fol.  
(Archivio cantonale e Libreria patria.)
- Gazzetta del popolo ticinese**. Quotidiana. Bellinzona, 1862—1867. Fol.  
(Schluss im Juli 1867. Archivio cantonale e Libreria patria.)
- L'Elvezia**, Giornale politico. 2 volte. Lugano, 1863—1865. Fol.  
(Archivio cantonale.)
- Foglio d'annunzi dell'Agenzia Italo-Svizzera**. Bimensile. Locarno, 1863 a 1864. Gr. Fol.  
(Archivio cantonale e Libreria patria.)
- Martello**, Il, Eco delle rupi d'Ousernone. Bimensile. Milano (Lugano), 1864. 8.  
(Archivio cantonale e Libreria patria.)
- Progresso**, Il, giornale politico ed industriale. 2 volte. Locarno, 1864 a 1867. Fol.
- Libertà**, La, (foglio popolare ticinese), foglio liberale conservatore ticinese. 3, poi 4 volte. Lugano, Locarno, Bellinzona, 1866—1894. Fol.
- Tribuna**, La, Libertà, Democrazia, Progresso. 2 volte. Lugano, 1868 a 1873. Fol.
- Democratico**, Il. Settimanale. Locarno, 1868. Fol.
- L'Impavido**, giornale politico popolare. 2 volte. Locarno ed Ascona, 1870—1873. Fol.
- Costituzione**, La, giornale politico popolare. 6 volte. Bellinzona, 1871. Fol.
- Riforma federale**, La, Giornale politico popolare. 2 volte. Bellinzona, 1872—1873. Fol.
- Carabiniere ticinese**, Il. 2 volte. Locarno, 1873—1874. Fol.
- L'Emigrante Ticinese**, giornale democratico e sociale. Organo della Federazione. Mensile. Ginevra, 1873—1878. 8.
- Gottardo**, Il, giornale del liberalismo ticinese. 3 volta. Bellinzona, 1873—1878. Fol.  
(In Preisliste noch für 1879.)
- L'Agitatore**. Lugano, 1874.
- Tempo**, Il, Giornale popolare. 2 volte, 1876 1 volte. Locarno, 1874 a 1878. Fol.
- Foglio d'annunzi del Ticino**. Bimensile. Lugano, 1875. Fol.
- Palestra**, La. Mensile e bimensile. Zurigo e Berna, 1875—1877.
- L'Araldo ticinese**. Settimanale. Lugano, 1875.
- Foglio d'annunci nel Ticino**. Bimensile. Lugano, 1875.
- Verità**, La, periodico settimanale. Lugano, 1877—1879. Fol.

- Dovere**, II, Giornale dei Liberali Ticinesi. 4 volte alla settimana, 1889  
6 volte alla settimana. 1—17 anno. Locarno, 1878—1894.  
Fol.  
(1<sup>o</sup> Numero li 2 Luglio 1878.)
- Risveglio**, II. Bimensile. Chiasso, 1878. Fol.  
(Erlebte nur einige Nummern.)
- Socialismo progressif**, I.e, Revue des idées sociales et des faits économiques.  
Mensile. Lugano, 1878. Fol.  
(2 Nummern im Januar und Februar 1878.)
- L'Elvezia**, Organo della Società patriottica liberale Ticinese. Settimanale.  
S. Francisco, U. S. N., 1879—1884. Gr. Fol.
- Ficanaso**, II. Settimanale. S. Francisco, 1880. Fol.
- L'Indipendente** italo-svizzero-americano. 2 volte. St. Francisco, 1880  
a 1884? Fol.
- Pubblicità della Svizzera italiana**. Settimanale. Lugano, 1881.  
(Erste Nummer am 16. September 1881. Erlebte nur wenige Nummern.)
- Voce**, La, del Ticino, Organo dei liberali Ticinesi al Plata. Settimanale.  
Buenos-Ayres, 1881—1884. Fol.
- Ceresio**, II, Giornale popolare ticinese. 2 volte. Lugano, 1881—1886  
(Juli). Fol.
- L'Amico** del popolo delle valle di Mesolcina e Calanca. Settimanale.  
Grono, 1881—1883.
- Bollettino** della Società patriottica liberale «La Ticinese.» Mensile.  
S. Francisco, 1883—1884. ?
- Patria e Progresso**, Organo dell'emigrazione ticinese. Publ. dalla società  
«La Franscini» in Parigi. Rivista mensuale. Anni 1—5. Bellin-  
zona, 1885—1889. 8.
- \***Parola**, La, del Popolo. Bellinzona, 1886.
- \***Lavoratore**, II. 1 volta alla settimana. Lugano, 1888.  
(Neu, laut Verfügung vom 31. Jänner 1888.)
- Riforma**, La, Giornale liberale ticinese. 6 volte alla settimana. Bellin-  
zona, 1889—1894. Fol.  
(No. 1<sup>o</sup> li 8 Maggio 1889.)
- Vita nova**. Settimanale. Ginevra, Lugano, 1889—1894. Fol.  
(No. 1<sup>o</sup> li 7 Aprile 1889.)
- Credente** cattolico della Domenica. 1 volta alla settimana. Lugano,  
1891—1894. Fol.  
(Neu, laut Verfügung vom 28. Juli 1891.)
- Monitore** degli annunci. Organo di pubblicità pel Cantone Ticino. Foglio  
settimanale. Lugano, 1891—1892. Fol.
- Ticino**, II. Giornale popolare della colonia Svizzera in America. Red.  
Prof. N. Campana. Settimanale. Anno I. S. Francisco, 1891.  
Fol.
- Corriere** del Ticino. Organo democratico ticinese. 6 volte alla setti-  
mana. Lugano, 1892—1894. Fol.  
(1<sup>o</sup> No. li 28 Dicembre 1891.)
- Foglio** degli annunci. 1 volta alla settimana. Bellinzona, 1892—1894.  
Gr. 4.  
(1<sup>o</sup> Numero li 18 Marzo 1892.)
- Patriota ticinese**, II. Foglio del popolo. Red. G. B. Mandada. Settimanale.  
Minusio, 1894. Fol.  
(1<sup>o</sup> Numero li 28 Aprile 1894.)

**L'Idea moderna.** Lugano, 1895 Gennaio—Aprile. Fol.

**L'Italiano,** organo delle Colonie italiane degenti in Svizzera. Anno I. Bellinzona, 1895. Fol.

**Popolo cattolico.** Settimanale. Lugano, 1895.

### Thurgau.

**Wochenblatt** für den Kanton Thurgau. 1798: 35 Stück, 29. März bis 27. Dezember; 1799: nichts; 1800: 40 Stück; 1801: 27 Stück, 3. Januar bis 4. Juli; 1802—1805: Wöchentlich 1 Stück. Frauenfeld, 1798—1805. 4.

(Bibliothek Frauenfeld.)

**Thurgauer Zeitung.** Wöchentlich 6 Mal. Frauenfeld, 1809—1894. 4 u. Fol. (Bibliotheken Frauenfeld, Zürich und Lausanne 1825—1831.)

**Wächter, Der.** Weinfelden, 1832—1866. 4.

(Gestiftet 1831 durch Bornhauser, Bion, Dr. Keller und Dr. Simon. Herausgegeben von Dr. Bocksberger. — Bibliotheken Frauenfeld und Zürich. Kantonsbibliothek Luzern 1832—1837.)

**Thurgauer Tagblatt.** Gegenwärtig wöchentlich 6 Mal. Kreuzlingen und Weinfelden, 1857—1894. Fol.

(Beilagen: Feuilleton und Unterhaltungsblatt mit Sonntagsbeilage. — Bibliothek Frauenfeld.)

**Beobachter, Der,** aus der östlichen Schweiz. Wöchentlich 3 Mal. Zürich und Frauenfeld, 1838—1844. 4.

(Erste Nummer am 25. September 1838. — Bibliotheken Frauenfeld und Zürich.)

**Anzeiger am Rhein.** Publikationsmittel für den untern Thurgau etc. Wöchentlich 3 Mal. 1.—47. Jahrg. Diessenhofen, 1848 bis 1894. Fol.

(Erste Nr. am 1. Juli 1848. — Beilage: Sonntagsblatt. Bibliothek Frauenfeld.)

**\*Thurgauer Wochenzeitung.** Wöchentlich 1 Mal. Frauenfeld, 1849—1850.

**Volksmann, Der.** Wöchentlich 1 Mal. Bürglen, 1847—1850.

**Bote, Der,** am Bodensee. Wöchentlich 2 Mal. Romanshorn, 1851 bis 1862.

(Siehe «Schweiz. Bodenseezeitung».)

**Bodenseezeitung,** Schweizerische. 1.—44. Jahrgang. Wöchentlich 3 Mal. Romanshorn, 1851—1894. Fol.

(Hiess früher «Bote am Bodensee». — Beilagen: Feuilleton und Illustriertes Sonntagsblatt von Th. Freund. — Bibliothek Frauenfeld.)

**Thurgauer Zeitung, Neue.** Wöchentlich 3 Mal. Frauenfeld, 1855—1857. 4. (Bibliothek Zürich.)

**Anzeiger (Allgemeiner),** für Bischofszell und Umgebung. Wöchentlich 2 Mal. Bischofszell, 1860—1872. 4.

(Bibliothek Frauenfeld.)

**Bischofszeller-Zeitung.** Publikationsorgan für den Ober-Thurgau und die angrenzenden Gemeinden des Kantons St. Gallen. 1.—34. Jahrg. Bischofszell, 1861—1894. 4 u. Fol.

(Vereinigt mit dem «Demokrat» und «Bischofszeller Anzeiger». — Bibliothek Frauenfeld.)

**Thurgauer Anzeiger.** Wöchentlich 1 Mal; 1872 2 Mal; 1873 3 Mal. Weinfelden und Amriswil, 1869—1873. 8.

(Bibliothek Frauenfeld.)

**Thurgauer Nachrichten.** Organ für die Thurgauische Seegegend. Wöchentlich 3 Mal. Kreuzlingen, 1861 (1. Juli) 1874. 4.

(Bibliothek Frauenfeld.)

- Thurgauer Wochenzeitung.** Wöchentlich 3 Mal. Frauenfeld, 1861—1894. 4 u. Fol.  
(Seit 1. Juli 1861. — Beilage: Unterhaltungsblatt. — Bibliothek Frauenfeld.)
- Anzeiger am Untersee, Der.** Steckborn, 1862—1863. 4.  
(Bibliothek Frauenfeld.)
- Oberthurgauer, Der.** Publikationsmittel für den obern Thurgau. Arbon, 1862, 1863. 4.  
(Bibliothek Frauenfeld.)
- Bote, Der, am Rhein und Untersee.** Steckborn, 1864—1868. Fol.  
(Erschien laut Preisliste 1864—1870 in Stein a. Rh. Kantonsbibliothek Frauenfeld.)
- Thurgauer Volksfreund.** Amriswil, 1864—1867. Fol.  
(Bibliothek Frauenfeld.)
- Volksblatt vom Hörnli.** Obligatorisches Publikationsmittel für die Gemeinden Au, Amriswil, Bichelsee etc. 1.—29. Jahrg. Wöchentlich 2 Mal. Eschlikon, 1864—1894. 4 u. Fol.  
(Bibliothek Frauenfeld.)
- \*Wochenchronik, Allgemeine.** Weinfelden, 1866.
- \*Anzeiger für den Bezirk Gottlieben.** Wöchentlich 2 Mal. Amriswil, 1866—1867.
- \*Thurgauer Zeitung, Neue.** Wöchentlich 6 Mal, 1867 3 Mal. Weinfelden, 1866—1868.
- Thurgauer Volkszeitung.** Wöchentlich 3 Mal, seit 1870 wöchentlich 6 Mal. Weinfelden, 1867—1885 (Juni). 4.  
(Die Wiener Statistik gibt 1831 als Gründungsjahr an. — Bibliothek Frauenfeld.)
- \*Thurgauer Bote.** (Wöchentlich 2 Mal.) Weinfelden, 1868—1869. 4.
- \*Seepost, Die.** Wöchentlich 3 Mal. Romanshorn, 1869—1874. Fol.
- \*Anzeiger von Steckborn.** Wöchentlich 3 Mal. 1871.
- Demokrat, Der.** Thurgauisches Volksblatt für Bischofszell etc. Wöchentlich 2 Mal, 1872 wöchentlich 3 Mal. Bischofszell, 1871 bis 1872. 4.  
(Vereinigte sich mit der Bischofszeller-Zeitung.)
- \*General-Anzeiger, Ostschweizerischer.** Wöchentlich 1 Mal. Arbon, 1872—1873. Fol.
- Oberthurgauer, Der.** Wöchentlich 2 Mal. Bischofszell, 1874—1875. 4.  
(Bibliothek Frauenfeld.)
- \*Anzeiger für den Bezirk Kreuzlingen.** Wöchentlich 3 Mal. Kreuzlingen, 1875.
- Thurgauer Volksfreund.** Wöchentlich 3 Mal. Fortsetzung des Anzeigers vom Untersee. Kreuzlingen, 1885—1894. Fol.
- \*Volksblatt vom Untersee.** Steckborn, 1875.
- \*Wächter, Der, an der Thur und Sitter.** Wöchentlich 2 Mal. Bischofszell, 1875.
- \*Kreuzlinger Wochenblatt.** Wöchentlich 1 Mal. Kreuzlingen, 1878.
- \*Arboner Bote.** Wöchentlich 1 Mal. Arbon, 1878—1879.
- Oberthurgauer, Der.** Sprachorgan für lokale und allgemeine Interessen, Publikationsorgan der Gemeinden Arbon, Roggweil etc. 1. bis 17. Jahrg. Arbon, 1878—1894. Fol.  
(1878 und 1879 hatte das Blatt den Titel 'Arbonerbote'. — Beilage: Illustriertes Sonntagsblatt.)
- \*Anzeiger von Arbon.** Wöchentlich 3 Mal. Weinfelden, 1879.

- Anzeiger**, Der, vom Untersee und Rhein. Wöchentlich 3 Mal. Steckborn, 1882—1885. 8.  
(Bibliothek Thurgau.)
- \*Wächter**, Der. Wöchentlich 1 Mal. Arbon, 1883.
- Amriswiler Anzeiger**. Wöchentlich 3 Mal. Amriswil, 1884—1894. Fol.  
(Seit Dezember 1884. — Beilage: Illustriertes Sonntagsblatt. — Bibliothek Frauenfeld.)
- Thurgauer Tagesanzeiger**. Wöchentlich 6 Mal. Frauenfeld und Romanshorn, 1889—1892.  
(Bibliothek Frauenfeld.)
- \*Wächter**, Der. Wöchentlich 2 Mal. Oberuzwil, 1891—1894.
- \*Anzeiger**, Allgemeiner, des Kantons Thurgau Wöchentlich 1 Mal. Romanshorn, 1890.  
(Neu, laut Verfügung vom 29. Oktober 1890.)
- \*Thurgauer Tagesanzeiger**, Wochenausgabe des. Wöchentlich 1 Mal. Romanshorn 1892, 1893.  
(Neu, laut Verfügung vom 30. Juli 1892.)

### Unterwalden.

- Nidwaldner-Weekblatt**. 1.—11. Jahrg. Wöchentlich 1 Mal. Luzern, 1847; Stans, 1848—1857. 4.  
(Letzte Nummer am 27. Juni 1857. — Bibliotheken Luzern und Zürich.)
- Obwaldner Wochenzeitung**. 1.—12. Jahrg. Wöchentlich 1 Mal. Redaktor N. Hermann. Sarnen, 1862—1873. Fol.  
(Probenummer am 17. Juni 1862. — Bibliothek Luzern.)
- Obwaldner Zeitung**. Wöchentlich 2 Mal. Sarnen, 1866—1873. 8.
- Nidwaldner Volksblatt**. 1.—28. Jahrg. Stans, 1867—1894. Fol.  
(Probenummer am 1. Dezember 1866. — Beilagen: Schweiz. Monatsblatt für katholische Litteratur, 1878. Litterarische Blätter für die katholische Schweiz, 1879—1890. — Bibliothek Luzern.)
- Obwaldner Volksfreund**. 1.—24. Jahrg. Wöchentlich 1 Mal. Sarnen, 1871—1894. Fol.  
(Probenummer am 24. Dezember 1870. — Mit Beiträgen zur Geschichte Obwaldens von Pfarrhelfer Anton Kähler. Beilage: Blätter des Obwaldner Bauernvereins, seit 1882. Bibliothek Luzern.)
- Unterwaldner**, Der. Unparteiisches Nachrichtenblatt und Anzeiger für Ob- und Nidwalden. Wöchentlich 2 Mal. Giswil, 1893 bis 1894. Fol.  
(Erste Probe-Nummer am 18. November 1893; dann noch 2 Probenummern und bis Neujahr 1894 9 Nummern. — Beilage: Schweizerheim.)

### Uri.

- Alpenbote**, Der, von Uri. Wöchentlich 1 Mal. Altdorf, 1848. 4.  
(Erschien vom 29. Juli bis 30. Dezember 1848.)
- Urner Wochenblatt**. 1.—18. Jahrg. Wöchentlich 1 Mal. Altdorf, 1876 bis 1894. Fol.  
(Erste Nummer im Dezember 1875. — Beilage: Illustriertes Sonntagsblatt. Seit 1895 Heimatklänge. Bibliothek Luzern.)
- Urner-Zeitung**. 1.—4. Jahrg. Wöchentlich 1 Mal. Altdorf, 1878 bis 1881. Fol.  
(Bibliothek Luzern.)
- Urner Volksfreund**. Wöchentlich 2 Mal. Altdorf, 1884—1885. Fol.  
(1. Oktober 1884 bis 1. Oktober 1885.)
- Urner Volksblatt**. Wöchentlich 1 Mal. Altdorf, 1885—1891. Fol.  
(Erste Nummer am 1. Oktober 1885. Bibliothek Luzern.)

**Gothardpost**, Die. Volksblatt für die Kantone Uri, Schwyz und Unterwalden. Wöchentlich 1 Mal. Altdorf, 1893—1894. Fol.

(Erste Nummer am 17. Dezember 1892. — Beilage: Illustriertes Unterhaltungsblatt.)

### Waadt.

**Feuille d'Avis de Lausanne**. 1 fois par semaine; 1866 3 fois par semaine. Lausanne, 1764—1894. 4.

(Bibliothèque de Lausanne.)

**Journal d'Yverdon**. Feuille d'avis d'Yverdon et du district de Grandson. 2 fois par semaine. Yverdon, 1774—1894. Fol.

**Nouvelliste vaudois**, Le (et étranger). Lausanne, 1798—1804. Actuellement 6 fois par semaine. 4 et 8.

(Bibliothèques de Lausanne, Fribourg et Genève.)

**Gazette de Lausanne et Journal suisse**, fondé en 1799. 1<sup>re</sup>—95<sup>me</sup> année. 6 fois par semaine. Lausanne, 1799—1894. 4 et Fol.

(Bibliothèques de Lausanne, Soleure [1818—1838] et Berne.)

**Journal Suisse** publié et rédigé par G.-F. Briatte et J.-Fr. Soutter. Lausanne, 1804—1814. 4.

(1<sup>er</sup> numéro le 10 avril 1804. — Bibliothèque de Lausanne.)

**Nouvelliste vaudois** (et Journal national suisse). Journal libéral-démocratique. 6 fois par semaine. 1<sup>re</sup>—70<sup>me</sup> année. Lausanne, 1824—1894. Fol.

(Voir Nouvelliste vaudois 1798—1804. — Bibliothèques de Lausanne, Zurich, Fribourg, Soleure [1831—1839] et Berne.)

**Père Jérôme**, Le. Réd.: J.-L.-B. Leresche. Lausanne, 1831—1832. 8.

(Bibliothèque de Lausanne.)

**Constituante**, La. Gazette vaudoise. — Gazette vaudoise, ci-devant La Constituante. Fondée par le Major Bègue. Lausanne, 1831 à 1832. Fol.

(1<sup>er</sup> numéro le 10 janvier 1831. Bibliothèque de Berne.)

**Courrier Suisse**, Le. 3 fois par semaine. Lausanne, 1840—1853 (juin). Fol.

(Bibliothèque de Lausanne.)

**Peuple**, Le, revue nationale et démocratique par une société des publicistes (publiée sous la direction de Jules Eytel. Vevey, 1841. 8.

(Bibliothèque de Lausanne.)

**Feuille d'Avis de Morges**, La Côte et Cossonay. Morges, 1844 (?).

**L'Indépendant**. Gazette du Samedi. Rédigée par Gustav Jaccard, Jules Puenzieux et Jean-Marc-Eug. Berney. Année 1<sup>re</sup>—3<sup>me</sup>. Lausanne, 1845—1847. Fol.

(Du 10 mai 1845 — 30 octobre 1847. — Bibliothèques de Lausanne et Berne.)

**L'Anti-Jésuite**. Lausanne, 1845.

(Bibliothèque de Berne.)

**Peuple souverain**, Le, publié par C. Rode et A. Flaction. Yverdon, 1845—1846. Fol.

(Du 11 juillet 1845 — 15 juin 1846. — Bibliothèque de Lausanne.)

**Feuille d'Avis de la Vallée**. 1843—1869, 1880—1894. Feuille d'Avis de Sentier. 1870—1879. Sentier, 1843—1894. 4.

**Causeries politiques**. Par M. Oscar Hurt-Binet. No. 1—12. Lausanne, 1845—1846. 12.



- Démocrate**, Le, journal suisse paraissant à Payerne. Le Démocrate et Feuille d'Avis du district de Payerne. Organe politique, agricole, industriel et littéraire. 2 fois par semaine. 1<sup>re</sup> — 49<sup>me</sup> année. Payerne, 1846—1894. Fol.  
(Annexe: Les débuts littéraires de la Suisse Romande, 1892—1894. Bibliothèque de Lausanne.)
- Feuille d'Avis** (Nouvelle), de Vevey et des districts d'Aigle et d'Oron avec chronique locale et Résumé des nouvelles. 3 fois par semaine, depuis 1891 6 fois. 1<sup>re</sup>—49<sup>me</sup> année. Vevey, 1846 à 1894. Fol.  
(1<sup>er</sup> numéro le 3 avril 1846. — Avec un feuilleton.)
- \*Italia del popolo**. 2 fois par mois. Lausanne, 1850.
- Feuille d'avis** de Ste-Croix. 1852—1853. Feuille d'avis de Ste-Croix et du Val-de-Travers. 1854—1863. Feuille d'avis du cercle de Ste-Croix. 1864—1879. Journal et Feuille d'avis du cercle de Ste-Croix. 1880—1894. 1<sup>er</sup>—43<sup>me</sup> année. 1 fois par semaine. Ste-Croix, 1852—1894. Fol.  
(1<sup>er</sup> numéro le 1<sup>er</sup> septembre 1852. Ce journal a eu une interruption du 1<sup>er</sup> novembre au 20 décembre 1862.)
- Pays**, Le, journal vaudois. 6 fois par semaine. Lausanne, 1853 à 1856. Fol.  
(Bibliothèque de Lausanne.)
- Tribune**, La. Lausanne, 1855 (janvier — mars). 4.  
(Bibliothèque de Zurich.)
- L'Avenir**. Lausanne, 1849—1856.  
(Bibliothèque de Berne.)
- Progrès**, Le. Lausanne, 1854.  
(Bibliothèque de Berne.)
- \*Franc Parleur**. 2 fois par semaine. Lausanne, 1857.
- Gazette**, La, vaudoise. Rédigée par Victor Perrin. Lausanne, 1857 à 1860. Fol.  
(Bibliothèque de Lausanne.)
- \*Léman**, Le. 2 fois par semaine. Morges, 1857.
- Semaine**, La. Gazette des campagnes, rédigée par Ph. Voruz; en été 1 fois, en hiver 2 fois par semaine. Lausanne, 1858 à 1891. Fol.  
(Bibliothèque de Lausanne.)
- L'Eclairer**. 2 fois par semaine. Lausanne, 1861—1867. Fol.  
(Bibliothèque de Lausanne 1861—1864.)
- \*Messager populaire**. 1 fois par semaine. Lausanne, 1861—1866.
- Feuille d'Avis** de Morges et de La Côte. 1<sup>re</sup>—19<sup>me</sup> année. Morges, 1860 à 1879. 4.
- L'Estafette** (Feuille d'annonces et Résumé des Nouvelles). Journal de matin. 6 fois par semaine. Lausanne. 1863—1895. Fol.  
(Avec un supplément littéraire le Dimanche. — Bibliothèque de Lausanne.)
- Patrie**, La. Gazette suisse. 6 fois par mois. Lausanne, 1863—1868.  
(Bibliothèque de Lausanne 1863 du 16 mars au 31 décembre, d'après l'indicateur des prix des journaux jusqu'à 1868. Bibliothèque de Berne 1866—1868.)
- Courrier** de la Côte. Journal politique et Feuille d'annonces. 2 fois par semaine. Nyon, 1864—1894. Fol.
- Journal** de Vevey et Feuille d'annonces. 3 fois, 1884 2 fois par semaine. Vevey, 1865—1885.

- Messageur, Le, des Alpes.** Journal politique et littéraire et Bulletin d'annonces. 2 fois par semaine. 1<sup>re</sup>—30<sup>me</sup> année. Aigle, 1865 à 1894. 4.  
(Numéro spécimen du 13 décembre 1864. — Annexe: L'Agace. — Bibliothèque de Lausanne.)
- Feuille d'Avis (du cercle) de Montreux.** Journal d'annonces et Résumé des Nouvelles. 3 fois par semaine. Montreux, 1866 à 1894. Fol.  
(Avec un feuilleton.)
- \* — — de Nyon. 1 fois par semaine. Nyon, 1866—1874.
- \* — — d'Orbe. 1 fois par semaine. Orbe, 1866—1867.
- \***Grütli, Das.** Monatlich 2 Mal. Lausanne, 1866—1871.
- \***Petit Journal, Le, suisse.** 1 fois par semaine. Lausanne, 1866.
- Conteur vaudois, Le.** Lausanne, 1862—1895. Fol.  
(Bibliothèque de Lausanne.)
- L'Harmonie.** Organe des intérêts matériels de la contrée. 25 mai au 20 décembre 1867. Ste-Croix, 1867. Fol.
- \***Gazette des Villages.** 1 fois par semaine. Orbe, 1868.
- Revue, La.** Organe du parti démocratique et fédéraliste vaudois. Edition quotidienne. 1<sup>re</sup>—26<sup>me</sup> année. Lausanne, 1868—1894. Fol.  
(Avec un feuilleton. — 1<sup>er</sup> numéro 1<sup>er</sup> novembre 1868. — La Revue était hebdomadaire 1868—1875, bihebdomadaire 1875—1877, dès lors quotidienne avec une édition bihebdomadaire portant aujourd'hui le titre de «Petite Revue.»)
- L'Indépendant,** journal politique, agricole, industriel et commercial. Lausanne, 1868—1873. Fol.  
(Bibliothèque de Lausanne: 1868—1871.)
- Feuille d'Avis, Nouvelle, d'Orbe.** 4 numéros. Ste-Croix, 1869. Fol.  
(Elle a paru dès le 20 mars au 11 avril 1869.)
- Petite Revue, La, Gazette du village,** paraissant le mardi et le vendredi. 1<sup>re</sup>—26<sup>me</sup> année. 2 fois par semaine. Lausanne, 1869—1894. Fol.  
(Avec un feuilleton. — Edition bihebdomadaire de la Revue. — Annexes: Revue de Dimanche et Revue agricole.)
- \***Progrès, Le.** 6 fois par semaine. Lausanne, 1870.
- \***Revue politique.** 1 fois par semaine. Lausanne, 1870—1875.
- \***Suisse Romande, La.** 1 fois par semaine. Lausanne, 1870—1873.
- Echo de la Broie.** Feuille d'annonces pour la Vallée de la Broie et le gros de Vaud. 2 fois par semaine. Moudon, 1871 à 1894. Fol.
- L'Echo.** Journal politique, industriel et agricole. 2 fois par semaine. Lausanne, 1871—1875. Fol.
- Echo du Léman avec Liste des Etrangers.** 2 fois par semaine. Vevey, 1872—1873. Fol.
- Feuille d'Avis de la Suisse Romande.** Editée par la Revue financière et commerciale. 2 fois par semaine. Lausanne, 1872—? 4.
- \***Journal des Affaires.** 1 fois par semaine. Lausanne, 1872.
- \***Lien fédéral, Le.** Lausanne, 1874.
- Echo du Rhône et Feuille d'annonces de la Vallée du Rhône.** 1<sup>re</sup>—19<sup>me</sup> année. 2 fois par semaine. Bex, 1876—1894.
- — de Morges. 1 fois par semaine. Morges, 1877—1894. Fol.  
(1<sup>er</sup> numéro: Août 1877.)
- Progrès, Le.** Journal du Pays-d'Enhaut vaudois. 1 fois par semaine. 1<sup>re</sup>—18<sup>me</sup> année. Château d'Oex, 1877—1894. 4.  
(1<sup>er</sup> numéro le 18 Août 1877. — Annexe: La Récréation depuis 1886.)

- \*Revue-Echo.** 2 fois par semaine. Lausanne, 1877.
- Côte, La.** 1 fois par semaine. Rolle, 1878—1882. Du 22 juin 1878 au 11 mars 1882. 4.  
(Voir «Feuille d'avis de La Côte».)
- Feuille d'Avis de la Côte.** Journal du district de Rolle. 1 fois par semaine. 1<sup>re</sup>—18<sup>me</sup> année. Rolle, 1878—1894. Gr. 4.  
(La Feuille s'est appelée «La Côte» du 22 juin 1878 au 11 mars 1882.)
- \*Montagne, La.** Ste-Croix, 1878.
- \*Lausannois, Le petit.** 6 fois par semaine. Lausanne, 1878—1879.
- L'Ami de Morges.** 2 fois par semaine. Morges, 1879—1894.
- \*Journal de Loèche.** Vevey, 1879—1880.
- \*Messager de la Vallée.** 1 fois par semaine. Brassus, 1881.
- Feuille d'Avis du district d'Aigle.** Journal politique et d'annonces. 2 fois par semaine. Aigle, 1882—1891. Fol.  
(Bibliothèque de Lausanne.)
- Feuille d'Avis du District d'Avenches.** 2 fois par semaine. Avenches, 1882—1887. Fol.  
(Est continuée sous le titre «Courrier de la Broye». Bibliothèque de Lausanne.)
- Courrier de la Broye.** Feuille d'annonces et Résumé des nouvelles. 1887 à 1890, 23 février. Courrier de la Broye et Feuille d'avis du District d'Avenches. 1890—1893. 1<sup>re</sup>—13<sup>me</sup> année. Avenches, 1882—1894. Fol.  
(Annexe: La Récréation. — Le Courrier de la Broye est la continuation de la «Feuille d'Avis d'Avenches».)
- \*Journal d'Orbe.** 2 fois par semaine. Orbe, 1882—1894.
- Journal de Château d'Oex.** 2 fois par semaine. Château d'Oex, 1882 à 1894.
- Courrier du Léman.** Feuille d'annonces des districts de Vevey, Lavaux et Oron. Organe démocratique. 2 fois par semaine. Vevey, 1882—1887. Fol.  
(Bibliothèque de Lausanne.)
- \*Peuple, Le.** 2 fois par semaine. Yverdon. 1882—1894.
- \*Courrier Suisse.** 2 fois par semaine. Lausanne, 1894—1894.
- L'Éveil.** Feuille des Avis des districts de la Broye et du Gros de Vaud. Organe du parti libéral démocratique vaudois. 1<sup>re</sup>—11<sup>me</sup> année. Deux fois par semaine. Moudon, 1884—1894. Fol.
- \*Feuille d'Avis d'Aubonne.** 2 fois par semaine. Aubonne, 1885—1887.
- \* — — de Grandson.** 1 fois par semaine. Yverdon, 1885.
- Feuille d'Avis de Payerne.** 2 fois par semaine. Payerne, 1887—1891. Fol.  
(Depuis la fin de 1887 au 31 décembre 1891.)
- — de Bière.** 1 fois par semaine. Bière, 1887—1894. 4.  
(Cette feuille a paru jusqu'à présent cyclostylée, prochainement elle sera imprimée. 1<sup>er</sup> numéro le 7 mai 1887.)
- \*Jura vaudols.** 2 fois par semaine. Aubonne, 1887—1894.  
(Neu, laut Verfügung vom 8. Dezember 1887.)
- \*Réveil, Le.** 2 fois par semaine. Orbe, 1887—1888(?).  
(Neu, laut Verfügung vom 8. Dezember 1887.)
- \*Franco-Suisse.** 2 fois par semaine. Lausanne, 1888—1894.  
(Neu, laut Verfügung vom 8. Dezember 1887.)
- Grütli, Le.** Seul organe officiel et obligatoire des Sections romandes de Grütli. Journal ouvrier paraissant tous les Vendredis. 1<sup>re</sup>—6<sup>me</sup> année. Lausanne, 1888—1894. Fol.  
(1<sup>er</sup> No. le 5 octobre 1888.)

- \*Revue bi-hebdomadaire.** 2 fois par semaine. Lausanne, 1888—1889(?)  
(Neu, laut Verfügung vom 1. Dezember 1888.)
- Revue, La, du Dimanche.** Supplément gratuit des abonnés de la «Revue».  
1<sup>re</sup>—6<sup>me</sup> année. Lausanne, 1888—1894. 4.  
(1er numéro le 3 novembre 1888.)
- \*Revue quotidienne.** 6 fois par semaine. Lausanne, 1888—1889(?).  
(Neu, laut Verfügung vom 1. Dezember 1888.)
- \*L'Université.** 1 fois par semaine. Lausanne, 1888.  
(Neu, laut Verfügung vom 31. Mai 1888, gestrichen am 28. Januar 1889.)
- Echo du Léman.** 1 fois par semaine. Lausanne, 1889—1890.  
(Neu, laut Verfügung vom 1. Dezember 1889, gestrichen am 6. April 1891.)
- \*Feuille d'Avis du District d'Oron.** 2 fois par semaine. Oron, 1889;  
Moudon, 1890—1891.  
(Neu, laut Verfügung vom 30. September 1889, gestrichen am 6. April 1891.)
- Lausannois, Le.** Lausanne, 1889(?)  
(Laut Verfügung vom 28. Januar 1889 gestrichen.)
- \*L'Abcille.** 2 fois par mois. Cully, novembre 1890 à l'avril 1891.
- \*Feuille d'Avis d'Echallens.** 2 fois par semaine. Moudon, 1890. Fol.
- Journal du District d'Avenches.** Feuille des avis et annonces du district.  
2 fois par semaine. Avenches, 1890—1894.  
(Avec un feuilleton.)
- \*Feuille d'Avis de Bex.** 2 fois par semaine. Bex, 1891.  
(Neu, laut Verfügung vom 6. April 1891.)
- \*L'Italiano all' Estero.** 1 fois par mois. Lausanne, 1891—1894.
- \*Journal de Payerne.** 2 fois par semaine. Payerne, 1892—1894.
- \*— — du Val de Travers.** 2 fois par semaine. Vevey et Fleurier,  
1892—1894. Fol.
- Journal de Nyon et des Districts de La Côte.** 1<sup>re</sup>—2<sup>me</sup> année. 3 fois par  
semaine. Nyon, 1893—1894. Fol.  
(1er No. 22 décembre 1892.)
- Tribune, La, de Lausanne.** Journal du matin donnant les dernières  
dépêches. 1<sup>re</sup>—2<sup>me</sup> année. 6 fois par semaine.  
(Bulletin suisse de l'Industrie, du Commerce et de l'Agriculture. Feuilleton.  
1er No. 2 octobre 1893.)
- \*Journal de Morges.** Feuille d'annonces. 1<sup>re</sup> année. 2 fois par semaine.  
Morges, 1894.  
(Fondation 3 octobre 1894.)
- Courrier, Le, de Lavaux.** Feuille d'avis du district. Journal politique,  
économique, vinicole et agricole. 1 fois par semaine. 1<sup>re</sup>  
année. Cully, 1895.  
(1er numéro le 29 décembre 1894.)
- \*Journal et Feuille d'avis de Ste-Croix.** 1 fois par semaine. Ste-Croix,  
1895.

## Wallis.

- Echo des Alpes.** Journal du Valais. Sion, 1839—1843. 4 et Fol.  
(Bibliothèques de Sion et de Lausanne.)
- \*Walliserbote, Der.** Sitten, 1841.
- Courrier du Valais.** 2 fois par semaine. Sion, 1844—1857(?)  
(Bibliothèques de Sion et de Lausanne.)
- Gazette du Simplon.** Sion, 1844—1847. Fol.  
(Bibliothèque de Sion.)
- Journal du Valais.** Sion, 1848—1849. 4.  
(Bibliothèque de Berne.)

- Gazette du Valais.** 3 fois par semaine. Sion, 1855—1874. Fol.  
(Bibliothèques de Sion et de Berne.)
- Walliserbote.** Konservatives Organ für Oberwallis. 1.—37. Jahrgang.  
Wöchentlich 1 Mal. Sitten, 1858—1894. Fol.  
(Beilage: Amtsblatt.)
- \*Confédéré,** Le. Organ libéral du Valais. 2 fois par semaine. Sion,  
1861—1894. Fol.
- Walliser Wochenblatt.** Sitten, 1863—1875. 4.  
(Bibliothek Sitten.)
- Gazette, Nouvelle, du Valais.** 1875—1889. Gazette du Valais. 1890 à  
1894. 3 fois par semaine, 1887 2 fois par semaine. Sion,  
1875—1894.  
(Annexe: Bulletin officiel.)
- L'Ami du peuple valaisan.** Devoué aux intérêts religieux et matériels  
du Pays. 1<sup>re</sup>—15<sup>me</sup> année. 1 fois par semaine. Fribourg,  
1880—1893; Sion, 1894. Fol.  
(Annexe: Un supplément agricole, qui paraît chaque semaine.)
- \*Volksfreund vom Simplon.** Brigue, 1885.

## Zug.

- Wochenblatt der 4 löblichen Kantone Uri, Schwyz, Unterwalden und Zug.**  
Wöchentlich 1 Mal. Zug, 1815—1821. 4.  
(Probeblatt vom 24. Dezember 1814. Bibliotheken Einsiedeln [1815—1819],  
Lausanne [1820], Luzern, Zug, Aarau, St. Gallen und Zürich.)
- Zuger-Zeitung, Neue.** Wöchentlich 1 Mal. Zug, 1822. 4.  
(Bibliotheken Luzern, Lausanne und Zug.)
- Zuger-Zeitung.** Wöchentlich 1 Mal. Zug, 1823—1831. 4.  
(Bibliotheken Lausanne, Luzern und Zug.)
- Freie Schweizer, Der.** Wöchentlich 1 Mal. Zug, 1832—1849. 4.  
(Bibliotheken Luzern und Zug.)
- Zuger-Zeitung, Neue.** 1.—46. Jahrg. Wöchentlich 1 Mal, seit 1869 2 Mal.  
Zug, 1846—1891. Fol.  
(Bibliotheken Zug und Zürich.)
- Kantonsblatt, Zugerisches.** Zug, 1848—1858. 8.
- Volksblatt, Zugerisches** (später: Zuger Volksblatt). 1. — 34. Jahrg. Zug,  
1861—1894. Fol.  
(Beilage: Illustriertes Sonntagsblatt. Erschien bis 1855 wöchentlich 1 Mal,  
von 1856—1890 2 Mal und seither wöchentlich 3 Mal. Bibliothek Zug.)
- Zugerbote,** Der. Wöchentlich 1 Mal. Zug, 1863—1866. Fol.  
(Bibliothek Zug.)
- Zugerbote.** Wöchentlich 1 Mal. Zug, 1866—1868. 8.  
(Begleiter der Neuen Zugerzeitung, jedoch selbständig erscheinend. Bib-  
liothek Zug.)
- Zuger Wochenblatt.** Wöchentlich 1 Mal. Zug, 1868—1869. Fol.
- Zuger Nachrichten.** 1.—5. Jahrg. Wöchentlich 2 Mal. Zug, 1887—1891.  
Fol.  
(Bibliothek Luzern.)
- — Vereinigt mit der Neuen Zuger-Zeitung. Organ der konservativen  
Partei des Kantons Zug. Wöchentlich 2 Mal. Zug, 1892 bis  
1894. Fol.  
(Unterhaltungsbeilage. Bibliothek Luzern.)

## Zürich.

- Zürcher Freitagszeitung.** Zürich, circa 1763—1894. 4 u. Fol.  
(Das Blatt hiess zuerst Ordinari Wochenzeitung, später Freitägliche Zeitung,  
Zürcherzeitung. Bibliotheken Zürich, Lausanne etc.)

- Zürcherzeitung.** Zürich, 1780—1821. 4 u. Fol.  
(Letzte Nummer am 29. Juni 1821. Bibliotheken Zürich und Luzern.)
- Nachrichten, Monatlliche, schweizerischer Neuheiten.** 1788—1815. Schweizerische Monatsschrift. 1816—1830. Zürich, 1788—1830. 8.  
(Bibliotheken Luzern, Zürich und Lausanne.)
- Nachrichten, Donnerstags.** Zürcherisches Wochenblatt. Zürich, 1800 bis 1842. 4.  
(Bibliothek Zürich.)
- Intelligenzblatt, Zürcherisches.** Herausgegeben von Joh. Kasp. Näf, Buchdrucker. Zürich, 1801—1806. 4.  
(Bibliothek Zürich.)
- Zeitung, Allgemeine schweizerische (und schweizerische Nationalzeitung).** Zürich, 1803—1804 (September bis Juni). 4.  
(Bibliotheken Zürich und Luzern.)
- Wochenblatt, Zürcherisches.** Zürich, 1819—1830. 4.  
(Bibliotheken Luzern und Zürich.)
- Zürcherzeitung, Neue (und schweizerisches Handelsblatt).** Wöchentlich 7 Mal mit 13 Nummern, seit 1894 wöchentlich 19 Nummern. 1.—74. Jahrg. Zürich, 1821—1894. Fol.  
(Mit einem Feuilleton. Erste Nummer am 6. Juli 1821. Der Zürcherzeitung 1.—115. Jahrg. Bibliotheken Zürich, Bern und Luzern.)
- Volksblatt, Schweizerisches.** Redigirt von L. Christ. Zürich, 1821, 20. Juli bis 16. November. 8.  
(Bibliotheken St. Gallen, Zürich, Chur und Frauenfeld.)
- Beobachter, Der schweizerische.** Von H. Nüscheler. Zürich, 1828—1831. 4.  
(Erste Nummer am 27. Juni 1828. Bibliotheken Zürich, Luzern, Bern und Frauenfeld.)
- Republikaner, Der schweizerische.** Zürich, 1830—1851. 4 u. Fol.  
(Bibliotheken Zürich, Luzern, Frauenfeld und Liestal [1830—1835, 1842 bis 1843].)
- \*Intelligenzblatt von Zürich.** Zürich, 1831—1835.
- Ankündigung über die Herausgabe des Vaterlandsfreundes.** Zürich, 1831 [5. Februar]. 4.
- Vaterlandsfreund, Der.** Zürich, 1831—1832. 4.  
(Erste Nummer am 12. Februar 1831. Bibliotheken Zürich und Lausanne. Kantonsbibliothek Luzern.)
- Beiträge, Zeitgeschichtliche, zur Zürcher Freitags-Zeitung.** Zürich, 1833. 8.  
(Bibliothek Zürich.)
- \*Zeitung vom Zürichsee.** 1833.
- Constitutionelle, Der schweizerische.** Zürich, 1834—1838. 4.  
(Bibliotheken Zürich, Einsiedeln [1835—1836] und Kantonsbibliothek Luzern.)
- Freitagsblatt, Das.** Eine Zeitung für das Volk. Zürich, 1834—1837 (?) Fol.  
(Bibliothek Zürich.)
- Unabhängige, Der.** Nr. 1—26. Zürich, 1834. 4.  
(Erste Nummer 1833. Bibliotheken Zürich und Bern.)
- Winterthurer Wochenblatt.** Winterthur, 1834 (April) bis 1855. 4  
(Bibliothek Zürich und Winterthur.)
- Landbote, Der.** Zürcherisches Volksblatt. 1836—1863. Wöchentlich 1 Mal. Der Landbote und Tagblatt der Stadt Winterthur. 1864—1894. Wöchentlich 6 Mal. Winterthur, 1836—1894. Fol.  
(Beilagen: Sonntagspost seit 1883 und ein Annex von landwirthschaftlichem Inhalte seit 1887. Ein Feuilleton. Erste Nummer am 24. März 1836. Stadtbibliothek Bern.)

- Freitagsbote**, Zürcherischer. 1837. Nr. 1—18. Fortgesetzt als: **Volksbote**. Nr. 19—44 und Jahrg. 1838—1839. Nr. 1—71. Zürich, 1837—1839. 8.
- Annalen**, Politische, der eidgenössischen Vororte Zürich und Bern während der Jahre 1834—1836. Von H. Escher. Zürich, 1838—1839. 8. (Bibliotheken Luzern und Zürich.)
- Bulletin des schweizerischen Republikaners**. Nr. 1—3. Vom 27. Februar, 2. u. 5. März 1839. Zürich, 1839. 4 u. 8. (Bibliothek Zürich.)
- Intelligenzblatt für den Kanton Zürich**. Zürich, 1839 (im Januar). 4. (Nebst einem Probeblatt von 1838. Bibliothek Zürich.)
- Volksfreund**, Der. Nr. 1—14. Zürich, 1839. 4. (Bibliothek Zürich.)
- Beobachter**, Der, aus der östlichen Schweiz. Jahrg. 1841—1842. Zürich, 1841—1842. 4. (Bibliotheken Luzern, Zürich und Bern.)
- Anzeiger**, Allgemeiner, vom Zürichsee. Wöchentlich 3 Mal. Erste Nummer 25. Dezember 1841. 1.—53. Jahrg. Wädenswil, 1842—1894. Fol. (Bibliothek Zürich.)
- \*Bote**, Der deutsche, aus der Schweiz. Nr. 1—78. Zürich, 1842. 4. (Bibliotheken Zürich und Chur.)
- Tagblatt der Stadt Zürich**. Wöchentlich 6 Mal. Zürich, 1842—1894. 4 u. Fol. (Das Blatt hiess: **Donnstag-Nachrichten**, 23. Februar 1790—1781. **Dounstagblatt**, 1781—1801. **Wochenblatt** [wöchentlich 2 Mal], 1801—1842. Die Geschichte dieses Blattes findet sich in Nummer 58 des Jahrganges 1880.)
- Winterthurer Volksblatt**. Wöchentlich 2 Mal. 1.—53. Jahrg. Elgg, 1842 bis 1894. Fol. (Erste Nummer am 1. Mai 1842.)
- Anzeiger aus dem Bezirk Andelfingen**. Andelfingen, 1843 (September bis Dezember). 4. (Bibliothek Zürich.)
- Stimme**, Freie, im Bezirk Zürich. Zürich, 1843—1855. 4. (Bibliothek Zürich.)
- Bote**, Der, von Uster. Uster, 1844 bis März 1846. 4. (Bibliothek Zürich.)
- Schweiz**, Die freie. Herausgegeben von E. Scherb. Nr. 1—9. Winterthur. Fol. (Bibliothek Zürich.)
- Thurbote**, Der. Andelfingen, 1844 (Januar bis Juli). 4. (Bibliothek Zürich.)
- Wochenzeitung**. Zürich, 1844—1845 und 1846 Nr. 1—19. Fol. (Bibliotheken Zürich, Aarau und Luzern.)
- Zeitung**, Eidgenössische. Wöchentlich 7 Mal. Zürich, 1845—1860. 4. (Bibliotheken Zürich und Bern.)
- Wochenblatt des Bezirks Meilen (und Hinweil)**. Wöchentlich 2 Mal. Stäfa, 1845—1894. Fol. (Mit einem Feuilleton. Gründungsjahr laut Wien. Statistik 1863.)
- — der Bezirke Meilen und Horgen. Meilen und Horgen, 1846 bis 1849. 4. (Bibliotheken Zürich und Luzern.)

- Anzeiger** aus dem Bezirk Affoltern. Obligatorisches Publikationsmittel sämtlicher Gemeinden des Bezirks. 1.—48. Jahrg. Erschien zuerst 1 Mal, 1872 2 Mal und seit 1894 3 Mal wöchentlich. Affoltern a/A., 1847—1894. Fol.  
(Beilage: Altbisbote seit 1890. Erste Nummer am 20. März 1847. Bibliothek Zürich.)
- Bülletin**, Eidgenössisches. Zürich, 1847. 4.  
(Bibliothek Chur.)
- Winterthurer Zeitung**. Organ des liberalen Fortschrittes. Wöchentlich 3 Mal, 1872 6 Mal. Winterthur, 1847 (Juli) bis 1876. 4 u. Fol.  
(Bibliothek Zürich.)
- Anzeiger von Uster** (des Bezirks Uster). Wöchentlich 2 Mal. Uster, 1848—1894. 4 u. Fol.  
(Bibliothek Zürich.)
- \* — — Allgemeiner, aus dem Bezirk Affoltern. Wöchentlich 1 Mal. Affoltern a/A., 1849—1850.
- \* — — Allgemeiner, von Uster. Wöchentlich 1 Mal. Uster, 1849—1850.
- \* — — Allgemeiner, aus dem Bezirk Winterthur. Elgg, 1849—1857(?) 4.  
(In Preislste für 1857 noch vorhanden. Bibliothek Zürich.)
- — des Bezirks Horgen. Obligatorisches Publikationsmittel der Gemeinden Horgen, Hirzel, Oberrieden, Thalweil etc. Wöchentlich 3 Mal. 1.—46. Jahrg. Horgen, 1849—1894. Fol.  
(Bibliothek Zürich.)
- \***Stimmen**, Freie. Wöchentlich 1 Mal. Zürich, 1849—1850.
- \***Wochezeitung**, Bülach-Dielsdorfer. Wöchentlich 1 Mal. Bülach, 1850 bis 1894. Fol.
- \***Privatanzeiger**. Wöchentlich 1 Mal. Horgen, 1850.
- Volksblatt**, Neues schweizerisches. Zürich, 1851—1854. Fol.  
(Bibliotheken Zürich und Bern.)
- Wochenblatt** des Bezirks Pfäffikon. Obligatorisches Publikationsmittel der Gemeinden Bauma, Fehraltorf etc. Wöchentlich 2 Mal. 1.—43. Jahrg. Pfäffikon, 1852—1894. Fol.
- — für die Bezirke Pfäffikon und Hinweil. Wetzikon? 1853—1857? 4.  
(Siehe «Der Freisinnige» 1870.)
- Grütliener**, Der, Organ für die Interessen des Grütlivereins. 1.—42. Jahrg. Wöchentlich 1 Mal, seit 1887 2 Mal. Luzern, Bern, Chur, Winterthur, Zürich, 1853—1894. Fol.  
(Bibliothek Luzern.)
- Anzeiger** des Bezirks Zürich. 1.—3. Jahrg. Zürich, 1853—1855. 4.  
(Bibliothek Zürich.)
- \***Intelligenzblatt** der Stadt und Landschaft Zürich. Wöchentlich 7 Mal. Zürich, 1855—1860. 4.
- \***Wochezeitung**, Bülach-Regensberger. Wöchentlich 1 Mal. Bülach, 1856—1872. Fol.  
(Bibliothek Zürich.)
- Tagblatt** der Stadt Winterthur. Winterthur, 1855—1863.  
(Annoncenblatt, 1864 mit dem Landboten verbunden. Bibliothek Winterthur.)
- Anzeiger**, Wöchentlicher. Publikationsmittel der Gemeinden Altikon, Brütten, Andelfingen etc. Winterthur, 1855—1856. 4.  
(Bibliothek Zürich.)
- Altbisbote**, Der. Wöchentlich 1 Mal. Sellenbüren. 1856. 4.  
(Erschien vom Juli—Dezember 1856. Bibliothek Zürich.)



- Anzeiger**, Täglicher, für Winterthur und Umgebung. Winterthur, 1856 bis 1857. 8 u. 4.  
(Bibliothek Zürich.)
- \***Allmann**, Der. Wöchentlich 1, später 2 Mal. Hinweil und Wetzikon, 1857—1870. Fol.  
(Fortsetzung seit 1871: «Der Freisinnige».)
- \***Anzeiger** des Bezirks Meilen. Wöchentlich 2 Mal. Stäfa, 1857.
- \***Volksblatt**, Schweizerisches. Wöchentlich 1 Mal. Zürich, 1857.
- \***Winterthurer Tagblatt**. Wöchentlich 7 Mal. Winterthur, 1857.
- \***Mittheilungen**, Wöchentliche, der Bezirke Winterthur und Andelfingen. Töss, 1857.
- Anzeiger** von Andelfingen. Andelfingen vor 1858.  
(Siehe Andelfinger-Zeitung.)
- Andelfinger Zeitung**, Publikationsorgan des Bezirks. Wöchentlich 2 Mal. 1.—37. Jahrg. Andelfingen, 1858—1894. Fol.  
(Beilage: Andelfinger Sonntagsblatt mit einem Feuilleton. Früherer Titel: Anzeiger von Andelfingen.)
- Lägerbote**, Der, (Publikationsmittel des Wehn- u. Regensberger Thales.) Obligatorisches Publikationsmittel des Bezirks Dielsdorf. 1.—36. Jahrg. Regensberg, 1859—1894. Fol.
- Limmat**, Die, Organ der Freisinnigen des Bezirks Zürich. Wöchentlich 3 Mal, später 6 Mal. Zürich, 1860—1894. Fol.  
(In der ersten Hälfte des Jahres 1893 trug das Blatt den Namen «Zürcher Stadtblatt».)
- Grüttlianer**, Der. Organ für die Interessen des Grüttilvereins. Luzern, 1853—1864; Bern, 1865—1872; Winterthur, 1873—1878; Bern, 1879—1880; Chur, 1881—1890; Zürich, 1891—1894. 8, 4 u. Fol.  
(Erste Nummer am 5. Oktober 1853. Bibliothek Luzern.)
- Volksblatt**, Schweizerisches, vom Bachtel. Obligatorisches Publikationsmittel für Wald, Fischenthal etc. Wöchentlich 2 Mal, seit 1887 3 Mal. 1.—35. Jahrg. Wald, 1860—1894. Fol.  
(Beilage: Sonntagsblatt vom Bachtel seit 1892. 1. Nr. am 15. Juli 1880.)
- Felleisen**, Das, Organ der deutschen Arbeiterbildungsvereine in der Schweiz. 1.—33. Jahrg. Zürich, 1862—1894. Fol.
- Anzeiger**, Allgemeiner schweizerischer. Wöchentlich 1 Mal. Zürich, 1863—1866.  
(Bibliothek Luzern. 1. Jahrg. 1863.)
- \***Volksblatt** des Bezirks Zürich. Wöchentlich 3 Mal. Neumünster-Zürich, 1863—1874. Fol.  
(Jahrg. 1872 ist des Neumünster-Boten 10. Jahrg.)
- Wochenblatt** des Bezirks Meilen. Obligatorisches Publikationsmittel der Gemeinden Erlenbach, Herrliberg, Hombrechtikon etc. Wöchentlich 2 Mal. Meilen, 1863—1894. Fol.
- Grenzpost** für den Zürichsee und den Kanton Schwyz. Publikationsmittel für die Gemeinden Richtersweil, Hütten, Wollerau, Feusisberg und Freienbach. Wöchentlich 2 Mal. Richtersweil, 1864—1894. Fol.  
(Beilage: Sonntagsblatt. 1879—1893.)
- \***Volksblatt**, Andelfinger-Winterthurer. Wöchentlich 2 Mal. Winterthur, 1866—1867.
- Anzeiger** des Wahlkreises Thalweil. Wöchentlich 2 Mal. Thalweil, 1866. Fol.  
(Nach Statistik Wien noch 1872, aber in der Postliste nur 1866.)
- \***Bote** vom Zürichsee. Wöchentlich 2 Mal. Meilen, 1866—1868.

- Bülacher Volksfreund**, 1866—1873. Bülach-Dielsdorfer Volksfreund, Obligatorisches Publikationsorgan in den Bezirken Bülach und Dielsdorf. 1.—21. Jahrg. Wöchentlich 2 Mal. Bülach, 1866 bis 1894. Fol.
- \***Nachrichten vom Zürichsee**. Wöchentlich 1 Mal. Stäfa, 1866.
- \***Neumünster Bote**. Wöchentlich 2 Mal, 1869 3 Mal. Zürich, 1866—1869.
- \***Republikaner**, Der. Wöchentlich 6 Mal. Zürich, 1866—1870.
- \***Unabhängige**, Der. Wöchentlich 1 Mal. Uster, 1866—1867, Winterthur, 1868.
- \***Wochenblatt der Bezirke Horgen etc.** Wöchentlich 2 Mal. Richtersweil, 1866—1869.
- \***Wochenzeitung für den Bezirk Winterthur**. Wöchentlich 1 Mal. Elgg, 1866—1867.
- \***Zürcher Wohnungsanzeiger**. Wöchentlich 1 Mal. Zürich, 1866.
- \***Bote**, Der, von Thalweil. Wöchentlich 2 Mal. Thalweil, 1867—1871.
- Thalweiler Anzeiger**, Organ für den Wahlkreis Thalweil. 1.—28. Jahrg. Wöchentlich 3 Mal. Thalweil, 1867—1894. Fol.
- Weinländer**, Der, Publikationsmittel für die Bezirke Winterthur und Andelfingen. 1.—28. Jahrg. Wöchentlich 1 Mal, seit 1887 2 Mal. Andelfingen 1867—1870, Wülflingen, 1871—1894. Fol.
- \***Niepodlogosé** (Unabhängigkeit) (polnisch). 1868 monatlich 3 Mal, 1869 wöchentlich 1 Mal. Zürich-Aussersihl, 1868—1870.
- \***Anzeiger vom Bezirk Meilen**. Wöchentlich 1 Mal. Stäfa, 1868—1874. Fol.
- Aentler**, Der Freie. Publikationsorgan für den Bezirk Affoltern. Wöchentlich 2 Mal. Affoltern, 1877—1894. Fol.  
(Erschien 1869—1876 in Muri. Gestrichen am 30. Januar 1894.)
- Anzeiger aus dem Bezirk Hinweil**. 1. Jahrg. Wöchentlich 2 Mal. Rapperswil, 1869. Fol.
- Arbeiterstimme**, Die, Wochenblatt für das arbeitende Volk der Schweiz. Officelles Organ der social-demokratischen Partei der Schweiz und des allgemeinen Gewerkschaftsbundes. Wöchentlich 2 Mal. Zürich, 1869—1894. Gr. Fol.
- Arbeiter-Zeitung**, Schweizerisches Organ für Arbeiter und volkswirtschaftliche Fragen. Obligatorisches Organ der Zürcherischen kantonalen Kranken-Unterstützungskassen. Zürich (Thalweil), 1869—1874. 4.
- Echo vom Zürichberg**. Wöchentlich 2 Mal, 1892 3 Mal. Oerlikon, 1869—1894. Fol.  
(Erste Nummer am 19. Dezember 1869.)
- \***Oberländer**, Der. Wöchentlich 2 Mal. Pfäffikon, 1869.
- Freisinnige**, Der, Anzeiger des Bezirks Hinweil. 1871—1880 2 Mal, 1881—1894 3 Mal wöchentlich. Wetzikon, 1870—1894. Fol.  
(Beilage: Feiersabend. Illustriertes Familienblatt und Feuilleton seit 1892. Das Blatt hiess bei der Gründung 1863 Wochenblatt für die Bezirke Pfäffikon und Hinweil, dann bis Juli 1870 «Der Allmann».)
- Tagwacht**, Die, Organ der social-demokratischen Partei und der internationalen Gewerkschaften der Schweiz. Wöchentlich 1 Mal. Zürich, 1870—1880. 4.
- Volkszeitung für das Zürcherische Oberland**. Allgemeiner Anzeiger für die Bezirke Pfäffikon, Uster und Rapperswil. Wöchentlich 2 Mal. Pfäffikon, 1870—1894. Fol.  
(Hatte vor 1870 einen anderen Namen.)

- \*Volksblatt vom Zürichsee.** Wöchentlich 2 Mal. Meilen, 1870.  
 — — für den Bezirk Meilen, Obligatorisches Publikationsorgan der Gemeinden Erlenbach, Hombrechtikon, Meilen etc. Wöchentlich 2 Mal. Meilen, 1870—1894. Fol.
- \*Freiheitwacht, Die.** Wöchentlich 1 Mal. Zürich, 1871.
- Samstags-Zeitung,** Zürcherische, Demokratisches Wochenblatt für Zürich. Wöchentlich 1 Mal. Zürich, 1871—1873. Fol.
- \*Volksblatt von Dielsdorf.** Wöchentlich 2 Mal. Dielsdorf, 1871.
- \*Stellenanzeiger und Offertenblatt.** Zürich-Neumünster, 1872.
- Wehthaler, Der,** Publikationsmittel der Bezirke Dielsdorf und Bülach. 1.—26. Jahrg. Wöchentlich 2 Mal. Dielsdorf, 1872—1894. Fol.  
 (Hatte von 1869—1872 einen anderen Namen?)
- \*Zürcher Presse.** Wöchentlich 6 Mal. Zürich, 1872—1875. Fol.
- \*Providentia.** Wöchentlich 1 Mal. Zürich, 1873.
- \*Republikaner, Der.** Küssnacht (Zürich), 1874.
- \*Zürcher Volksblatt.** Wöchentlich 3 Mal. Zürich, 1875—1894.
- Volksblatt des Bezirks Andelfingen.** Wöchentlich 2 Mal. Ober-Stammheim und Andelfingen, 1877—1894. Fol.  
 (Erste Nummer am 1. Oktober 1877.)
- \*Neue Gesellschaft, Die.** Monatlich 1 Mal. Zürich, 1878—1880.
- Tössthaler, Der.** Volksblatt aus dem Tössthal. 1.—17. Jahrg. Wöchentlich 2 Mal. Turbenthal, 1878—1894. Fol.
- \*Winterthurer Nachrichten.** Wöchentlich 6 Mal; 1882 wöchentlich 3 Mal. Winterthur, 1878—1890.
- \*Freie Stimmen vom Uto.** Wöchentlich 3 Mal. Zürich-Aussersihl, 1879.
- \*Zeitung, Neue israelitische.** Monatlich 2 Mal. Zürich, 1879—1880.
- \*Zürcher Nachrichten.** Wöchentlich 6 Mal. Zürich, 1879—1881 (Nov.).
- Zürcher Post.** Mit Handelszeitung und Tagesanzeiger. 1.—16. Jahrg. Wöchentlich 6 Mal. Zürich, 1879—1894. Fol.
- \*Arbeiter-Zeitung, Schweizerische.** Wöchentlich 6 Mal. Küssnacht-Zürich, 1880.
- \*Freimüthige, Der.** Wöchentlich 2 Mal. Pfäffikon, 1880—1881.
- \*Providentia.** Wöchentlich 1 Mal. Zürich, 1880.
- \*Sozialdemokrat, Der.** Neumünster-Zürich, 1880—1888.  
 (Laut Verfügung vom 31. Oktober 1888 zu streichen.)
- Allmann, 1881—1888.** Allmann und Anzeiger von Rüti, 1889—1894. 1.—14. Jahrg. Wöchentlich 3 Mal. Hinweil, 1881—1894. Fol.
- \*Deutsche, Der.** Wöchentlich 2 Mal. Winterthur, 1881.
- \*Stadtanzeiger, Täglicher.** Wöchentlich 6 Mal. Winterthur, 1881.
- \*— — Winterthurer.** Wöchentlich 2 Mal. Winterthur, 1881.
- \*Bote von Uster, Der.** Wöchentlich 2 Mal. Uster, 1882—1894.
- Freie Schweizerbote, Der.** Wöchentlich 2 Mal. Bülach, 1883; Eglisau, 1884.  
 (Neu, laut Verfügung vom 29. August 1883.)
- \*Staatsbeobachter, Eidgenössischer.** Wöchentlich 1 Mal. Zürich, 1883.
- \*Annoncen-Zeitung, Zürcher.** Wöchentlich 1 Mal. Zürich, 1883.
- \*Nachrichten vom Zürchersee.** Wöchentlich 2 Mal; 1887 wöchentlich 3 Mal. Wädenswil, 1884—1894.
- \*Intelligenzblatt, Zürcher.** Wöchentlich 3 Mal. Zürich, 1885 (Juni) bis 1886 (März).

- Anzeiger für die Ostschweiz.** Wöchentlich 1 Mal. Winterthur, 1886.  
(Neu, laut Verfügung vom 28. Juli 1886.)
- \***Nachrichten, Deutsche.** Wöchentlich 1 Mal. Zürich, 1886.  
(Neu, laut Verfügung vom 6. Mai 1886, gestrichen am 30. April 1887.)
- \***Wochenzeitung, Zürcher.** Anzeiger von Neumünster. Wöchentlich 2 Mal. Neumünster, 1886.
- \***Prudentia.** Internationaler Anzeiger. Wöchentlich 6 Mal. Zürich, 1887 bis 1888.  
(Neu, laut Verfügung vom 30. September 1887.)
- \***Wochenblatt für das Zürcherische Oberland.** Wöchentlich 2 Mal. Pfäffikon, 1887.
- \***Anzeiger von Männedorf.** 1889 wöchentlich 3 Mal; 1890 wöchentlich 2 Mal. Männedorf, 1889—1890.  
(Neu, laut Verfügung vom 27. Juli 1889. Gestrichen am 29. April 1891.)
- — für das Limmatthal. Amtlich obligatorisches Publikationsmittel der Gemeinden Altstetten, Albisrieden etc. 1.—5. Jahrg. 1890 wöchentlich 1 Mal; 1892 wöchentlich 2 Mal. Altstetten (Zürich), 1890—1894. Fol.  
(Erste Nummer am 1. April 1890.)
- \***Bote vom Zürichsee.** Wöchentlich 3 Mal. Horgen, 1890—1891.  
(Neu, laut Verfügung vom 1. Juli 1890.)
- Helvetia.** Wöchentlich 1 Mal. (Zürich) Oberstrass, 1890—1891. Fol.  
(Erschlen seit September 1890 und vereinigte sich auf 1. Oktober 1891 mit der Schweizer-Chronik. — Beilage: Illustriertes Unterhaltungsblatt.)
- \***Iveizapost (Schweizerpost).** Alle 2—3 Monate. Zürich, 1890—1892, 1893 (?).
- \***Anzeiger, Der Zürcher.** Wöchentlich 1 Mal. Zürich, 1890—1894.
- \***Montagszeitung, Zürcher.** Wöchentlich 1 Mal. Zürich, 1890.  
(Neu, laut Verfügung vom 2. Mai 1890, gestrichen am 8. Oktober 1890.)
- \***Oberländer, Zürcher.** Wöchentlich 3 Mal. Wald (Zürich), 1890—1892.  
(Neu, laut Verfügung vom 1. November 1889, gestrichen am 30. Juli 1892.)
- \***Stadtzeitung, Zürcher.** Monatlich 1 Mal. Zürich, 1890—1891.  
(Neu, laut Verfügung vom 31. Januar 1890, gestrichen am 28. Februar 1891.)
- Tagblatt, Neues Winterthurer.** Wöchentlich 6 Mal. Winterthur, 1891 bis 1894. Gr. Fol.  
(Erste Nummer am 15. Dezember 1890.)
- Zeitstimmen.** Freisinniges Wochenblatt. 1.—4. Jahrg. Wöchentlich 1 Mal. Zürich, 1891—1894. Fol.
- \***Frei Russland.** Deutsches Monatsorgan der Freunde der russischen Freiheit. Monatlich 1 Mal. 1. Jahrg. Zürich, 1892—1893. 4.  
(Gestrichen am 27. März 1893.)
- Freie Gesellschaft, Die.** Monatlich 1 Mal. Zürich, 1892—1893.  
(Neu, laut Verfügung vom 31. Mai 1892, gestrichen am 27. März 1893.)
- Glatt, Die.** Politisches Organ und Anzeiger für die Bezirke Bülach, Dielsdorf, Uster und Pfäffikon. Wöchentlich 2 Mal. Basserstorf, 1892—1894. Fol.
- \***Wohnungs-Anzeiger des Vereins Zürcherischer Wohnungsvermiether.** Wöchentlich 2 Mal. Zürich, 1892.  
(Neu, laut Verfügung vom 31. Mai 1892, gestrichen am 27. Juni 1892.)
- Horger Zeitung.** Wöchentlich 2 Mal. Horgen, 1892.  
(Laut Verfügung vom 6. Februar 1892 gestrichen.)
- \***Vetter Götti, Der.** Wöchentlich 1 Mal. Zürich, 1892, 1893.  
(Neu, laut Verfügung vom 11. Mai 1892, gestrichen am 26. April 1893.)

- Zürcher Stadtblatt.** Wöchentlich 6 Mal. Zürich, 1893. Fol.  
(In der ersten Hälfte von 1893 trug die «Limmat» einige Monate diesen Titel.)
- \*Anzeiger vom Sihlthal.** Wöchentlich 1 Mal. Enge (Zürich), 1893.
- Tagesanzeiger** für Stadt und Kanton Zürich. Unparteiisches Organ für Jedermann und Hauptanzeigebblatt für die Nordostschweiz. Wöchentlich 6 Mal. Zürich, 1893—1894. Fol.  
(Erste Nummer am 2. März 1893.)
- \*Dorfzeitung,** Schweizer. Wöchentlich 1 Mal. Zürich, 1894.  
(Laut Verfügung vom 15. Dezember 1894.)
- General-Anzeiger.** Schweizerisches Offertenblatt. Zürich, 1894—1895. 4.
- Anzeiger von Bauma.** Wöchentlich 3 Mal. Bauma, 1894—1895.
- Wochenzeitung,** Schweizerische. Zürich, 1895.  
(Beilagen: «Der Joggel» und «Für's Leben».)
- Zürcher Nachrichten.** Wöchentlich 2 Mal. Zürich, 1896.  
(Beilage: «Die Heimat». [Probenummer am 28. Dezember 1895.])

### 3. Zeitschriften für Theologie und Konfession\*).

#### Aargau.

- \*Blätter,** Religiöse. Wöchentlich 1 Mal. Aarau. 1866.
- Monatsblatt** der evangelisch-reformirten Kirche des Kantons Aargau. Lenzburg, 1891—1894. 4.
- Bibelfreund,** Der. Blätter zur Förderung des Schriftverständnisses für das christliche Volk. 1. Jahrg. Reinach, 1895. 8.  
(Erschienen seit April 1895.)

#### Appenzell.

- Appenzeller Sonntagsblatt.** 1.—33. Jahrg. Wöchentlich 1 Mal. Trogen und Heiden, 1862—1894. 4.  
(Beilage: Der illustrierte Hausfreund.)

#### Basel-Land.

- Blätter** zur Förderung der Sache des protestantisch-kirchlichen Hilfsvereins in Basel-Land. Redaktor Pfarrer Kündig in Arlesheim. Nr. 1—121. Liestal, 1861—1894. 8.

#### Basel-Stadt.

- Sammlungen** für Liebhaber christlicher Wahrheit und Gottseligkeit. 1. bis 109. Jahrg. Monatlich 1 Mal. Basel, 1786—1894. 8.  
(Bibliothek Winterthur.)
- Jahresberichte** der evangelischen Missionsgesellschaft. 1.—79. Jahrgang. Basel, 1816—1894. 8.
- Magazin** für die neueste Geschichte der evangelischen Missions- und Bibelgesellschaften. Herausgegeben von Missions-Inspektor Blumhardt. Basel, 1816—1856. 8.  
(Erste Nummer am 9. Juli 1816. Siehe unten: Missionsmagazin.)
- Sonntagsblatt.** Herausgegeben von G. Gessner. Basel, 1818—1825. 8.  
(Stadtbibliothek Bern.)

\*) Da diese Abtheilung und die folgenden für Pädagogik, Belletristik und Neu-jahrsblätter öfters in einander übergreifen, so wolle man auch letztere vergleichen.

- Gazette des Missions évangéliques.** Société des missions de Bâle. 1<sup>re</sup> année. Bâle, 1828. 4.  
(Bibliothèque de Genève.)
- Heidenbote,** Der evangelische. 1.—67. Jahrg. Monatlich 1 Mal. Basel, 1828—1894. 8.
- Monatsblatt** von Beuggen. Monatlich 1 Mal. 1.—66. Jahrg. Basel, 1829—1894. 4.
- Volksbote,** Christlicher, aus Basel. Wöchentlich 1 Mal. 1.—62. Jahrg. Basel, 1833—1894. 4.  
(Erste Nummer am 2. Mai 1833.)
- Blätter,** Christliche. Basel, 1842.  
(Stadtbibliothek Bern.)
- \***Monatsblatt** für Sonntagsheiligung, Stadtmission etc. Basel, 1850.
- Protestant,** Der wahre. Herausgegeben von Dr. Marriott. 1.—6. Jahrg. Basel, 1852—1857. 8.
- Wort,** Das freie. Blätter für religiöse Aufklärung. Herausgegeben von J. W. Rumpf-Heitz. Basel, 1856 (Oktober) bis 1859 (Juni). 8.
- Missionsmagazin,** Evangelisches. Jährlich 12 Hefte à 3 Bogen. Redigirt von Dr. A. Ostertag (1857—1864), Dr. H. Gundert (1865—1874), J. Hesse (1875—1886), W. Löckle (1887—1888), Dr. Steiff (1889—1890), P. Steiner (1890—1894). 1.—38. Jahrgang. Basel, 1857—1894. 8.  
(Neue Folge des «Magazin».)
- Bibelblätter.** Herausgegeben von der Bibelgesellschaft in Basel. Jährlich 4 Mal. Basel, 1857—1894. 8.
- Missions évangéliques,** Les, au XIX<sup>me</sup> siècle. Rédacteur L. Nagel. Bâle, 1861—1888. 8.  
(Depuis 1889: Revue des Missions. Voir Neuchâtel.)
- \***Magazin illustré.** 1 fois par mois. Bâle, 1861—1881.
- Kirchenfreund,** Der. Blätter für evangelische Wahrheit und kirchliches Leben. Alle 14 Tage. 1.—28. Jahrg. Basel, 1868—1894. 8.  
(Bibliothek Luzern.)
- \***Freund Israels,** Der. Jährlich 4 Mal, seit 1875 6 Mal. Basel, 1869 bis 1881.
- Weissagungs-Freund,** Der. Herausgegeben von verbundenen Freunden des prophetischen Wortes. Jährlich 6 Mal. 1.—22. Jahrg. Basel, 1873—1894. 4.
- \***Glaubensweg,** Des Christen. Monatlich 1 Mal. Basel, 1875—1877.
- Reform,** Katholische. 1. Jahrg. Basel, 1876. 8.  
(Erste und einzige Nummer am 8. Juni 1876. Bibliothek Luzern.)
- Signes des Temps,** Les, Messenger de la prophétie. 2 fois par mois. 1<sup>re</sup>—19<sup>me</sup> année. Bâle, 1876—1894. 4.
- Glaubensbote,** Der, und Mittheilungen aus der Pilger-Mission. Monatlich 1 Mal. Basel, 1878—1894. 8.
- Protestantenblatt,** Schweizerisches. Herausgegeben von Altherr, Linder und Bion. 1.—17. Jahrg. Wöchentlich 1 Mal. Basel, 1878 bis 1894. 8.  
(Erste Nummer am 1. Oktober 1878. Kantonsbibliothek Liestal.)

- Messagère, La, de St-Chrischona.** Extrait de la correspondance des ouvriers et de la Mission des Pèlerins. 4 fois par année. 1re—26me année. Bâle, 1879—1894. 4.
- Missionnaire, Le.** Organe de la Mission Bâloise pour les pays de la langue française. 1 fois par mois. Bâle, 1880—1894. Gr. 4.
- Herold der Wahrheit, Der, und prophetischer Erklärer.** 1.—11. Jahrg. Monatlich 1 Mal. Basel, 1884—1894. Gr. 4.
- \***L'Educateur missionnaire.** 4 fois par année. Bâle, 1888.
- \***Missionsarbeiter, Der.** Jährlich 4 Mal. Basel, 1888.

## Bern.

- Christ, Der.** Alle 14 Tage. Bern, 1834—1893. 8.
- \***Alpenbote, Evangelischer.** Wöchentlich 1 Mal. Thun, 1849—1851.  
(Stadtbibliothek Bern.)
- \***Mittheilungsblatt, Evangelisches.** Monatlich 1 Mal. Bern, 1850.
- Jünglingsbote, Schweizerischer.** Organ der evangelischen Jünglings- und Männervereine der deutschen Schweiz. Monatlich 2 Mal. 1. bis 36. Jahrg. Allmendingen, 1859—1894. Gr. 8.
- Hirtenstimmen.** Bern, 1859—1866.  
(Stadtbibliothek Bern.)
- Kinder-Sonntagsblatt.** Eine illustrierte Zeitschrift für die Jugend. Herausgegeben von Dr. Ed. Blösch. Wöchentlich 1 Mal. Bern, 1864 bis 1891. 4.
- \***Chrétien évangélique, Le.** 1 fois par mois. Berne, 1866—1868.
- \***Pilger, Der,** aus Bern. 1866—1874. Der Pilger. 1875—1877. Wöchentlich 1 Mal, seit 1872 2 Mal. Bern, 1866—1874; Schaffhausen, 1875—1877. 4.
- Reformblätter aus der Bernischen Kirche.** Herausgegeben von Langhans. 1866—1871. Schweizerische Reformblätter. 1872—1894. 1. bis 28. Jahrg. Bern, 1867—1894. 8.  
(Erste Nummer am 1. Oktober 1866. Bibliotheken Luzern, Bern, Liestal.)
- Mittheilungen für Arbeiter in Sonntagsschulen.** Herausgegeben von dem deutsch-schweizerischen Vereine für Sonntagsschulen. Bern, 1868—1876—? 8.
- Taubstummenfreund, Der.** Ein Monatsblatt für erwachsene unterrichtete Taubstumme. 1.—5. Jahrg. Monatlich 1 Mal. Bern, 1868 bis 1872 (September). 8.
- Volksblatt für die reformirte Kirche der Schweiz.** 1.—17. Jahrg. Wöchentlich 1 Mal. Bern, 1869—1885. 4.  
(Fortsetzung ist das «Kirchenblatt für die reformirte Kirche».)
- \***Volksblatt für Kirche und Schule.** Monatlich 1 Mal. Burgdorf, 1870 bis 1871.
- Klerisel, Die, im Sonnenlichte.** Beliehrende Zeitschrift von F. Huber. Nr. 1—5 (mehr erschienen nicht). Bern, 1872—1873. Gr. 8.  
(Bibliothek Luzern.)
- \***Cléricisme, Le, dévoilé.** 2 fois par mois. Berne, 1873.

- Semaine catholique**, La, du Jura, publiée sous les auspices du Piusverein. La Semaine catholique de la Suisse, depuis 1876. 1<sup>re</sup>—23<sup>me</sup> année. Un numéro par semaine. Porrentruy, 1872—1877; Fribourg, 1878—1894. 8.  
(1er numéro le 1 février 1872.)
- \***L'Union jurassienne**. Organe des intérêts religieux du Pays. 2 fois par mois, 1881 1 fois par semaine. Renan et Neuveville, 1872—1889.
- Reform**. Zeitstimmen aus der schweizerischen Kirche. 1.—8. Jahrg. Bern, 1872—1879. 4.  
(Bibliotheken Luzern und Bern.)
- Sonntagsblatt**, Berner. Wöchentlich 1 Mal. Walkringen, 1874—1883; Allmendingen, 1884—1894. Gr. 4.
- Katholik**, Der. Schweizerisches Organ für kirchlichen Fortschritt. 1.—17. Jahrg. Wöchentlich 1 Mal. Bern, 1878—1894. 8.  
(Bibliothek Luzern.)
- Reformblätter**, Schweizerische. Herausgegeben von Frank. Bern, 1881 bis 1890. 8.
- Semann**, Der. Monatsblatt für Belehrung und Erbauung des Volkes. Herausgegeben vom Ausschuss für kirchliche Liebesthätigkeit des Kantons Bern. Bern, 1884—1894. 8.  
(Beilage: Der barmherzige Samariter.)
- \***Zionspilger**, Der. Monatlich 1 Mal; 1887 monatlich 2 Mal. Langnau, 1882—1894.
- \***Freie Gemeinde**, Die. Monatlich 1 Mal. Bern, 1886—1890.
- Kirchenblatt für die reformirte Schweiz**. Wöchentlich 1 Mal. Des Volksblattes für die reformirte Schweiz 1.—26. Jahrg. Bern, 1886 bis 1894. Gr. 4.
- Barmherzige Samariter**, Der. Organ des Ausschusses für kirchliche Liebesthätigkeit im Kanton Bern. Vierteljährlich 1 Nummer à 1½ Bogen. Bern, 1888—1894. 8.
- Brosamen von des Herren Tisch**, 1888—1892. Brosamen. Evangelisches Volksblatt. Herausgegeben von der evangelischen Gesellschaft im Kanton Bern. 1893—1894. Wöchentlich 1 Mal. Biel, 1888 bis 1892. Bern, 1894. 8.
- Gemeindeblatt**, Kirchliches, für die Stadt Bern und Umgebung. Monatlich 1 Mal. Redigirt von Pfarrer F. Studer. Bern, 1890 (Januar) bis 1894 (Dezember). 8.
- Libérateur**, Le. Journal religieux du Jura bernois. Tous les 15 jours. 1<sup>re</sup>—5<sup>me</sup> année. Neuveville (Berne), 1890—1894. 4.  
(1er numéro le 14 décembre 1889.)
- Jahrbuch**, Kirchliches, für den Kanton Bern. 1.—5. Bd. Bern, 1890 bis 1894. 8.
- Gemeindeblatt**, Kirchliches, für die Gemeinden Aarberg, Barga, Lyss und Schüpfen. Monatlich 1 Mal. Lyss, 1891—1894. 8.
- Catholic national**, Le. Organe des Catholiques-chrétiens de la Suisse romande. 1<sup>re</sup>—4<sup>me</sup> année. Une fois par semaine. Berne, 1891—1894. 4.
- Zeitschrift**, Internationale theologische. Revue internationale de Théologie. 1<sup>re</sup>—2<sup>me</sup> année. Parait tous les 3 mois. Berne, 1893—1894. 8.



## Freiburg.

- L'Invariable.** Nouveau Mémorial catholique. 1 fois par semaine. 16 vol. Fribourg, 1831—1841. 8.  
(Bibliothèque de Fribourg.)
- \*Ami de la Famille chrétienne.** 1 fois par semaine. Fribourg, 1857.
- Annales de l'Association suisse de Pie IX.** Fribourg, 1862—1867. 8.  
(Bibliothèque de Fribourg.)
- L'Ami du Peuple.** Journal de la Suisse romande, dévoué aux intérêts religieux et matériels du Pays. 3 fois par semaine. Fribourg, 1864—1872. Fol.
- Bulletin de l'association suisse de Pie IX.** 1 fois par mois. Fribourg, 1872—1894. 8.
- — de St-François de Sales. 1 fois par mois. Fribourg, 1872 à 1894. 8.  
(Le 1er janvier 1893 ce Bulletin a été fusionné avec la Semaine catholique.)
- Apostolat, Das, der Presse.** Freiburg, 1876—1882. 1876 Fol. 1877 4.  
(Erste Nummer am 25. Januar 1876.)
- Canisius-Stimmen.** Ave Maria und durch Maria Ave Jesus. Eine Monatschrift zur Beförderung der Verehrung der allerseiligsten Jungfrau Maria etc. Monatlich 1 Mal. 1.—17. Jahrg. Red.: Joh. Ev. Kleiser. Freiburg, 1878—1894. 8.
- Annalen des Werkes vom heil. Paulus.** Apostolat der Presse. Katholische Monatsschrift zur Belehrung und Unterhaltung. 12 Hefte à 32 Seiten. Freiburg, 1883—1894. 8.  
(Ist die Fortsetzung des «Apostolates der Presse».)

## Genf.

- Société pour l'instruction religieuse de la jeunesse.** Genève, 1827 à 1839. 8.  
(Bibliothèque de Genève.)
- Protestant, Le, de Genève.** Journal théologique et religieux. 14 vol. Genève, 1831—1838. 8.  
(Complet. — Bibliothèque de Genève.)
- Société évangélique de Genève.** Assemblées générales. Genève, 1832 à 1869. 8.  
(Bibliothèque de Genève.)
- Gazette évangélique.** Journal de la Suisse française. Tom. 1—4. Genève et Lausanne, 1833—1835. Fol.  
(Bibliothèque de Lausanne.)
- Commission des églises associées pour l'évangélisation.** Feuille et bulletins. Genève, 1836—1849. 8.  
(Bibliothèque de Genève.)
- Feuille mensuelle des missions à l'usage des réunions de prières.** Genève, 1840—1845. 8.  
(Bibliothèque de Genève.)
- L'Ancien Genevois.** No. 1—26. 17 février au 28 juillet 1842. Genève, 1842. 4.  
(Bibliothèques de Lucerne et de Genève.)
- Chrétien, Le, ou la Théologie pour l'église et pour l'époque.** Nos. 1—5. 1<sup>er</sup>—29 janvier 1842. 4.  
(Bibliothèques de Lucerne et de Genève.)

- L'Edificateur.** Genève, 1843—1844. 8.  
(Bibliothèque de Genève.)
- Réformation,** La, au XIX<sup>me</sup> siècle. Genève, 1845—1848. Fol.
- L'Avenir,** journal vaudois consacré à la défense des droits de l'Eglise.  
Rédigé par Sam. Descombaz. Genève, 1846—1852. Fol.
- Publications protestantes.** Première série. Nos. 1 et 2. Genève, 1847. 8.  
(Bibliothèque de Genève.)
- Voix catholique,** La, de Genève. Genève, 1847, 1848. Fol.  
(Bibliothèque de Genève.)
- Annuaire et chronique pour les églises protestantes de langue française en Suisse.** Publié par le comité des «Etrennes Religieuses». 1<sup>re</sup>—45<sup>me</sup> année. Genève, 1850—1894. 8.
- Etrennes Religieuses.** 1<sup>re</sup>—45<sup>me</sup> année. Genève, 1850—1894. 8.
- Annales catholiques** de Genève, publiées sous la direction de M. l'abbé G. Mermillod. 1 fois par mois. Genève, 1852—1862. 8.  
(Bibliothèque de Fribourg et d'Einsiedeln.)
- L'Avenir de Genève.** Genève, 1852—1856. Fol.  
(Bibliothèque de Genève.)
- Semeur genevois,** Le, publications religieuses. 1<sup>er</sup>—4<sup>me</sup> Tom. Genève et Paris, 1852—1854. 8.  
(Bibliothèque de Genève.)
- L'Eclairer religieux.** Genève, 1852.  
(Bibliothèque de Genève.)
- Reflecteur,** Le, organe de l'Eglise de Jésus-Christ et des Saints des derniers jours. Edité par T.-B.-H. Stenhouse. 1<sup>re</sup> et unique année. Nos. 1—12. Genève (Lausanne), 1853. 8.  
(Bibliothèque de Lausanne.)
- Semaine religieuse,** La, de Genève. Organe du Protestantisme évangélique. 1 fois par semaine. 1<sup>re</sup>—42<sup>me</sup> année. Genève, 1853—1894. 4 et Fol.  
(Annexes: Pendant quelque Temps: Revue bibliographique. Le «Bulletin dominical» est joint à intervalles irréguliers comme supplément à la Semaine religieuse. — Bibliothèques de Genève, de Lucerne, de Berne et de Liestal.)
- \*Bulletin** du Consistoire de l'église nationale protestante de Genève. 1 fois par semaine. Genève, 1860—1873. 8.
- Chrétien genevois,** Le. Genève, 1864. 8.  
(Bibliothèque de Genève.)
- L'Avenir de Genève.** 6 fois par semaine. Genève, 1866—1867. Fol.
- L'Apologiste.** Journal populaire de la Suisse romande. 1<sup>re</sup>—4<sup>me</sup> année. 2 fois par mois. Genève, 1868—1871. 4.  
(Bibliothèque de Genève.)
- Petit Echo,** Le, du Concile. Genève, 1869—1870. Fol.
- L'Alliance libérale.** Journal des intérêts intellectuels, moraux et religieux. 1 fois par semaine. Genève, 1870—1885. Fol.  
(Bibliothèques de Genève et de Berne. 1873—1877.)
- Liberté chrétienne,** La. 1<sup>re</sup>—3<sup>me</sup> année. 1 fois par semaine. Genève, 1870—1872. Fol.  
(Bibliothèque de Genève.)
- Semaine catholique,** La. Genève, 1870. Fol.
- L'Organe prophétique.** Genève, 1872.
- Vieux Catholique,** Le. Genève, 1873.  
(Bibliothèque de Genève.)
- Catholique,** Le, suisse, organe des catholiques libéraux. 1 fois par semaine. Genève, 1873—1875. Fol.  
(Bibliothèque de Genève.)

**Foilles évangéliques.** Genève, 1875.

**Annuaire du Consistoire de Genève.** Genève, 1876.

**Catholique national,** Le. 1 fois par semaine. Genève, 1876—1877. Fol.

**Fidèle berger,** Le. Genève, 1880.

(Bibliothèque de Genève: 1 No.)

**Fraternité,** La. Organe du Catholicisme national. 1 numéro par mois. Genève, 1883—1884. 8.

(Bibliothèque de Genève.)

### Glarus.

**Bericht der evangelischen Hülfs-gesellschaft in Glarus (1—6) von Cosmus Heer.** Glarus, 1818—1836. 8.

(Landesbibliothek Glarus.)

— — **der neuen evangelischen Hülfs-gesellschaft des Kantons Glarus (1—4) von Heinrich Tschudi und Joachim Heer.** Glarus, 1854 bis 1869. 8.

(Landesbibliothek Glarus.)

### Graubünden.

**Sammler,** Der christliche. Herausgegeben von der Gesellschaft zur Verbreitung christlicher Schriften. 2 Hefte. Chur, 1836. 8.

(Bibliothek Chur.)

**Vierteljahrsschrift für das reformirte Bündnervolk.** Herausgegeben von einem bündnerischen Geistlichen (G. Leonhardi). 1.—4. Jahrgang. (Mit historischen und kulturhistorischen Abhandlungen.) Chur, 1849—1855. 4.

(Bibliotheken Chur und Zürich.)

**Al popolo cristiano di Poschiavo.** Sonntagsblatt von 13 Nummern. 1853. 8.

(Bibliothek Chur.)

**Famiglia evangelica,** La. Coira, 1855. 8.

(Foglio di prova.)

**Dumengia saira,** La. A promoziun da devoziun e pieted nellas famiglias tres N. Vital et E. Lechner, in communion con oters. Nels dialects romauntschs dell' Engiadina. (Jährlich 4 Lieferungen.) I—IV. annata. Coira, 1855—1858. 8.

(Bibliothek Chur.)

**Folia officiosa pro venerabili clero Diocesis Curiensis.** Annus I. 8. Editur duodecies per annum. Curiae Rhætorum, 1895.

(Folium primum mense Januario editum est.)

### Luzern.

**Kirchenzeitung,** Schweizerische. Herausgegeben von einem katholischen Vereine. 1.—16. Jahrg. Luzern, 1832—1847. 4.

(Erste Nummer am 30. Juni 1832. Fortsetzung unter Solothurn. Bibliotheken Luzern, Bern und Einsiedeln.)

— — **Allgemeine,** für Deutschland und die Schweiz. Herausgegeben von einigen katholischen Geistlichen. 3 Bde. Luzern, 1835 bis 1839. 4.

(Bibliothek Luzern.)

**Hausfreund,** Der christliche. Ein Sonntagsblatt für alle Stände. 2 Jahrgänge. Luzern, 1836 und 1840. 8.

(Bibliothek Luzern.)

- Religions- und Kirchenbote**, Katholischer. Eine religiöse Zeitschrift zur Belehrung und Erbauung des Volkes. 1.—3. Jahrg. Luzern, 1838—1840. 4.  
(Bibliothek des V-örtigen Vereins. Bibliothek Luzern.)
- Blätter**, Katholische. 1.—12. Lieferung. Luzern, 1839.  
(Erschienen vom 15. Januar bis 30. Juni. Bibliothek Luzern.)
- Annales**, Katholische. Zeitschrift für religiöses Wissen und Leben. Herausgegeben unter Mitwirkung der Akademie des heil. Karl Borromäus. Luzern, 1847. 8.  
(Bibliotheken Luzern und Einsiedeln.)
- Luzernerbieter**, Der katholische. Eine Zeitschrift von Xaver Herzog. 1.—18. Jahrg. Luzern, 1853—1871. 8.  
(Bibliothek Luzern.)
- Ehrentempel**, Geistlicher, oder Pyramide der Unsterblichkeit, d. i. Lebensbeschreibung von Geistlichen aus dem Luzernerbiet. Reihenfolge 1—3. Herausgegeben von Fz. Xav. Herzog. Luzern, 1861—1868. 8.  
(Bibliotheken Luzern und Einsiedeln.)
- Gesellenfreund**, Der katholische, aus Luzern. Luzern, 1862—1863. Kl. Fol.
- Kirchenblatt** der katholischen Schweiz. Erster Jahrg. Luzern, 1863. Fol.  
(Beilage: Aktenstücke. Bibliotheken Luzern und Bern.)
- Stimme**, Katholische, aus den Waldstätten. Organ für Besprechung religiöser Tagesfragen. Wöchentlich 1 Mal. Luzern 1870. 8.  
(Es erschienen 37 Nummern vom 22. April bis 30. Dezember. Bibliothek Luzern.)
- Volksbote**, Katholischer. Luzern, 1894.  
(Siehe: Politische Zeitungen.)

### Neuchâtel.

- Paroles et Textes tirés de l'Écriture-sainte pour chaque jour de l'année**, et publiés par l'église des Frères (Moraves). 1<sup>re</sup>—164<sup>me</sup> année. Montmirail, 1731—1894. 16.
- Journal de l'Unité des Frères**. Une fois par mois. 1<sup>re</sup>—59<sup>me</sup> année. Montmirail, 1836—1894. 8.
- Eglise et Patrie**. Paraissant tous les quinze jours. Neuchâtel, 1874—1887.  
(Bibliothèque de Neuchâtel.)
- Journal religieux** (du canton de Neuchâtel) des églises indépendantes de la Suisse romande. 1 fois par semaine. 1<sup>re</sup>—37<sup>me</sup> année. Neuchâtel, 1858—1894. Fol.
- Missions évangéliques**, Les, au XIX<sup>me</sup> siècle. Journal mensuel. Bâle et Neuchâtel, 1860—1888. 8.
- Messagère**, La, du monde païen. Feuille de missions pour la jeunesse. Neuchâtel, 1863—1894. Pt. 8.
- Annales**, Les, de l'assurance du salut. Feuille trimestrielle. 1<sup>re</sup>—2<sup>me</sup> année. Rédigé par Gustave Rosselet, pasteur. Neuchâtel, 1868—1869. 12.  
(N'a pas continué.)
- \*Évangile éternel**. 1 fois par semaine, 1869 2 fois par mois. St-Blaise, 1867—1869.
- L'Émancipation**. Organe du christianisme libéral de la Suisse romande. 1 fois par semaine. 1<sup>re</sup>—4<sup>me</sup> année. Neuchâtel, 1869—1870; Chaux-de-Fonds, 1871—1873. 8.  
(Bibliothèques de Genève et de Berne.)

- Eglise et Patrie.** Organe de l'Eglise nationale neuchâteloise. 2 fois par mois. Neuchâtel, 1873—1887. Fol.  
(Depuis 1888: L'Eglise nationale.)
- \*Protestant, Le.** 1 fois par semaine. Chaux-de-Fonds, 1876.
- Journal protestant.** Organe de l'église nationale. 2 fois par mois. Chaux-de-Fonds, 1875—1876.
- Nouvelles** de nos Missionnaires. 1<sup>re</sup>—17<sup>me</sup> année. 6 fois par an. Fontaines, 1878—1894. 8.  
(1<sup>er</sup> numéro en juillet 1878.)
- \*Journal** des Missions évangéliques. 1 fois par mois. Neuchâtel, 1885.
- Réveil, Le.** Journal religieux populaire. 2 fois par mois. 1<sup>re</sup>—8<sup>me</sup> année. Fontaines, 1887—1894. Fol.
- L'Eglise nationale.** Journal évangélique de l'église nationale neuchâteloise. 1<sup>re</sup>—7<sup>me</sup> année. Une fois par semaine. Neuchâtel, 1888 à 1894. Fol.  
(Voir: Eglise et Patrie.)
- Revue** des Missions contemporaines. Journal mensuel illustré rendant compte des travaux des églises protestantes pour évangélisation des peuples non chrétiens. 1<sup>re</sup>—34<sup>me</sup> année. 1 fois par mois. Neuchâtel, 1889—1894. 8.  
(La «Revue» est la continuation des «Missions évangéliques». Voir Bale. Avec des illustrations.)
- Semelles** et Moissons. Journal d'édification et de quelques missions évangéliques. 1 fois par mois. 1<sup>re</sup>—6<sup>me</sup> année. Fontaines, 1889—1894. Fol.
- \*Disciple, Le,** de la parole. 1 fois par mois. Neuchâtel, 1891—1894.
- Feuille, Notre** petite. Organe des Unions chrétiennes de jeunes filles, paraissant le 15 de chaque mois. 1<sup>re</sup>—2<sup>me</sup> année. Fontaines, 1893—1894. Fol.
- L'Election catholique.** Journal de circonstance. (Organe des catholiques romains.) Chaux-de-Fonds, 1895. 4.

#### St. Gallen.

- Jahrbücher** für Religion und Sitten oder für Kirchen-, Schul- und Armenwesen in der evangelisch-reformirten Schweiz. Herausgegeben von J. R. Steinmüller. Ebnat, 1826. 8.  
(Bibliotheken Luzern, Glarus und Zürich.)
- — **Neue,** für Religion und Sitten. Herausgegeben von J. R. Steinmüller. 2 Hefte. St. Gallen, 1827. 8.  
(Bibliotheken Zürich, Luzern, Glarus und Einsiedeln. Staatsarchiv St. Gallen.)
- Gärtner, Der.** Eine schweizerische Kirchen- und Schulzeitung für das Volk. Herausgegeben von Dr. Henne. Wöchentlich 1 Mal. St. Gallen, 1833—1836. 4.  
(Staatsarchiv St. Gallen.)
- Wahrheitsfreund, Der** St. Gallische. Eine kirchliche Zeitschrift für das Volk. 1.—26. Jahrg. Wöchentlich 1 Mal. Herausgegeben von Leonh. Gmür. St. Gallen, 1835—1863. 4 u. Fol.  
(Hess seit 1833 kirchlich-politische und seit 1849 politische Zeitschrift. Bibliotheken St. Gallen und Zürich. Staatsarchiv St. Gallen.)
- Hausfreund, Der** christliche, für das Jahr 1839. St. Gallen? 1839. 4.  
(Bibliothek St. Gallen.)

- Volkblatt**, Religiöses. Organ für kirchlichen Fortschritt. 1.—25. Jahrg. Wöchentlich 1 Mal. St. Gallen, 1870—1894. 8.
- Jugendfreund**, Christlicher, zur Förderung religiöser und sittlicher Bildung. Herausgegeben von G. Kaiser und A. Helbling. 1.—3. Jahrg. St. Gallen, 1878—1880. 8.  
(Bibliothek Luzern.)
- Zeitschrift**, Theologische, aus der Schweiz. Herausgegeben von F. Meili. Jährlich 4 Mal. St. Gallen und Zürich, 1884—1894. Gr. 8.  
(Bibliotheken Luzern und Bern.)
- S. S. Eucharistia**. Organ der «Priester der Anbetung» in der Schweiz, Oesterreich-Ungarn und Deutschland. 1.—5. Jahrg. Uznach, 1890—1894. 8.
- Polikan**, Der. Monatschrift für das Volk zum Preise des allerheil. Altarsakramentes. 1.—2. Jahrgang. Monatlich 1 Mal. Altstätten (St. Gallen) und Uznach, 1893—1894. 8.  
(Probenummer Dezember 1892.)

## Schaffhausen.

- Verhandlungen** der schweizerischen reformirten Prediger-Gesellschaft. Schaffhausen und andere Orte, 1842—1894. 8.  
(Bibliotheken Luzern und Bern.)

## Schwyz.

- Annalen** der Verbreitung des Glaubens. 1.—62. Jahrg. Jährlich 6 Hefte. Stift Maria Einsiedeln, 1833—1894. 8.
- Pflichter**, Der. Ein Sonntagsblatt zur Belebung religiösen Sinnes. 1.—8. Jahrg. Einsiedeln, 1842—1849. 4.  
(Bibliothek des V-örtigen Vereins.)
- Katholik**, Der, in der Schweiz. 1.—6. Jahrg. Der Katholik für Haus und Familie. 7.—10. Jahrg. Herausgegeben von J. A. Bruhin, Kaplan. Schwyz, 1852—1854; Buonas, 1855—1861. 8.  
(Bibliotheken Luzern und Einsiedeln.)
- Jahrbücher** des Vereins der hl. Kindheit. 1.—45. Jahrg. Einsiedeln, 1851—1894. 12.

## Solothurn.

- Beiträge**, Nützliche, für das pfarrliche Amtsleben oder Auswahl theologischer Abhandlungen, Aufsätze, Recensionen. Ein Zeitblatt für Freunde der Religion und Litteratur. In zwanglosen Heften. 1. u. 2. Bd. Solothurn, 1817—1818. 8.
- Bildung**, Religiös-sittliche, des Christen oder Beyträge zur Belehrung und Veredlung des Menschen. Ein Sonntagsblatt. 1.—2. Band. Solothurn, 1820—1821. 8.  
(Beilage: Intelligenzblatt. Jährlich 12 Nummern. Bibliothek Einsiedeln.)
- Kirchenzeitung** für die katholische Schweiz. Herausgegeben von einem Vereine katholischer Geistlicher. 1848—1852. Katholische Kirchenzeitung für die Schweiz. 1853—1854. Schweizerische Kirchenzeitung. Herausgegeben von einer katholischen Gesellschaft. 1855—1877. Schweizerische Kirchenzeitung. Organ im Dienste der katholischen Kirche. 1878—1880. Schweizerische Kirchenzeitung. 1881—1894. Solothurn, 1848—1894. 4.  
(Schweizerisches Pastoralblatt seit 1879. Siehe oben unter Luzern. Bibliotheken Luzern, Bern, Liestal und Einsiedeln.)

- Sonntagsblatt** für das katholische Volk. Herausgegeben vom Verein zur Verbreitung guter Bücher. 1.—11. Jahrg. Solothurn, 1849 bis 1859. 4.
- Plus-Annalen**, Schweizerische. 1.—33. Jahrg. Monatlich 1 Mal. Solothurn, 1862—1894. 8.  
(Bibliothek Luzern.)
- Jahresbericht** über den katholischen Verein für inländische Mission in der Schweiz. Solothurn, 1865—1894. 8.  
(Bibliothek Luzern.)
- \***Sonntagsblatt** für das katholische Volk. Wöchentlich 1 Mal. Solothurn, 1866—1867.
- Blätter**, Katholische. Organ des schweizerischen Vereins freisinniger Katholiken. 1.—5. Jahrg. Wöchentlich 1 Mal. Olten, 1873 bis 1877. 8.  
(Beilage: Katholisches Archiv. 1873—1877. Im Ganzen 18 Nummern. Bibliothek Luzern.)
- Protokoll** der Sitzungen der Nationalsynode der christkatholischen Kirche der Schweiz. 1.—17. Sitzung. Olten, 1875—1891. 8.
- Pastoralblatt**. 1879—1880. Schweizerisches Pastoralblatt. 1881—1894. Beilage zur schweizerischen Kirchenzeitung. Solothurn, 1879 bis 1894. 4.
- \***Kirchenblatt** für die reformirte Kirchengemeinde Solothurn. Monatlich 1 Mal. Solothurn, 1891.  
(Neu, laut Verfügung vom 6. April 1891.)

### Tessin.

- Cattolico**, II. Giornale religioso-letterario bimensile. Lugano, 1834—1850. 8.  
(Das Ganze bildet eine Reihe von 85 Bänden. Erschien 1833 als «Appendice religioso-letteraria alla Gazzetta Ticinese».)
- Credente cattolico**, II. Giornale delle Sezioni Ticinesi delle Associazioni Svizzere di Pio IX. Lugano, Locarno e Bellinzona, 1856—1894. 4.
- Scintilla**, La. Foglio mensile evangelico. Bellinzona, 1888—1891. 8.  
(Nummer 1 im Mai 1888. Letzte Nummer am 1. Februar 1891.)

### Thurgau.

- Hoffnungsstrahlen** für Freunde der Wahrheit. 1.—13. Bd. Monatlich 1 Mal. Frauenfeld, 1878—1893; Zürich, 1894. 8.
- Kirchenbote**, Evangelischer, für den Kanton Thurgau. Monatlich 1 Mal. Diessenhofen, 1895.

### Vaud.

- Bibliothèque** du chrétien. Par Henri Piguet. Lausanne, 1808—1809. 8.  
(Bibliothèque de Lausanne.)
- \***Journal évangélique**. 2 fois par mois. Lausanne 1816—1881 (Juli).
- Feuille religieuse** du canton de Vaud. 1<sup>re</sup>—69<sup>me</sup> année. 2 fois par mois. Lausanne, 1826—1894. 8.  
(Bibliothèque de Lausanne.)
- Feuille des missions évangéliques**, extraits de la Feuille religieuse du canton de Vaud. Lausanne, 1828—1855. 8.  
(Bibliothèque de Genève.)

- L'Ami de l'Eglise nationale** dans le canton de Vaud. Lausanne, 1831 à 1832. 4.  
(Bibliothèque de Lausanne.)
- Discussion publique** sur la liberté religieuse et le gouvernement de l'Eglise, dirigée par des membres de l'Eglise nationale du canton de Vaud, rédigée par Louis Burnier. Lausanne, 1831. Fol.  
(Bibliothèque de Lausanne.)
- Gazette évangélique.** Journal de la Suisse française. Tom. 1—4. Genève et Lausanne, 1833—1835. Fol.  
(Bibliothèque de Lausanne.)
- Narrateur religieux,** Le. Rédigé par Ch. F. Recordon. Lausanne, 1837 à 1840. Fol.  
(Bibliothèque de Lausanne.)
- Bulletin** de la délégation des classes convoquée par le Conseil d'Etat afin de présenter des observations sur les deux projets d'organisation ecclésiastique. Publié par la Rédaction du Narrateur religieux. Lausanne, 1838. Fol.  
(Bibliothèque de Lausanne.)
- Lectures** pour les enfants. Journal rédigé par Jean-Louis Galliard et Adam Vulliet. Tomes 1—20. Lausanne, 1839—1858. 12.  
(Bibliothèque de Lausanne.)
- L'Avenir.** Journal vaudois et genevois consacré à la défense des droits de l'Eglise. (Rédigé par Ch. Fr. Recordon.) Lausanne et Genève, 1846—1857. Fol.  
(Bibliothèque de Neuchâtel.)
- Nouvelles** des Unions. 1854—1869. Journal des Unions. Organe des Unions chrétiennes des jeunes gens dans la partie protestante de la Suisse romande. 1870—1894. 1<sup>re</sup>—41<sup>me</sup> année. 2 fois par mois. Lausanne, 1854—1894. 8.  
(1<sup>er</sup> numéro le 15 août 1854.)
- Chrétien évangélique,** Le. Revue religieuse de la Suisse romande. 1<sup>re</sup>—37<sup>me</sup> année. 1 fois par mois. Lausanne, 1858—1894. 8.  
(Bibliothèques de Lausanne et Lucerne.)
- Messageur évangélique.** Feuille d'édification chrétienne. 2 fois par mois. 1<sup>re</sup>—35<sup>me</sup> année. Vevey, 1860—1894. 8.
- Patries,** Les deux. Journal d'église vaudoise. Rédigé par L. Durand. 1 fois par semaine. Lausanne, 1861—1867. 4.  
(Bibliothèque de Lausanne.)
- Nouvelle,** La bonne, annoncée aux enfants. Mensuel. Vevey, 1861 à 1891. 12.  
(Bibliothèque de Lausanne.)
- Messageur,** Le, des Ecolés du Dimanche. 1 fois par semaine. Lausanne, 1864—1894. 12.  
(Avec des illustrations.)
- L'Ami d'Israël.** Journal trimestriel publié par la Société des Amis d'Israël de Bâle et de Genève. 1<sup>re</sup>—29<sup>me</sup> tome. Lausanne, 1865 à 1894. 12.
- Revue** de Théologie et de Philosophie et Compte rendu des principales publications scientifiques, sous la direction de H. Vuilleumier et J. F. Astié. 1<sup>re</sup>—27<sup>me</sup> année. 6 fois par an. Lausanne, 1868—1894. 8.
- \*Vérité,** La. 2 fois par mois. Lausanne, 1870—1878. 8.
- Journal évangélique** du canton de Vaud. Lausanne, 1870—1880.



- L'Education chrétienne.** Organe des comités des écoles du dimanche de la Suisse romande. Journal destiné aux parents et aux moniteurs des écoles du dimanche. Une fois par mois. 1<sup>re</sup>—23<sup>me</sup> année. Lausanne, 1871—1894. 12.
- Bulletin missionnaire** des Eglises libres de la Suisse romande. 6 fois (autrefois 4 fois) par an. Lausanne, 1872—1894. 12.
- \***L'Année biblique.** 4 fois par an. Lausanne, 1876—1879.
- Evangile et Liberté.** Journal religieux du canton de Vaud. Une fois par semaine. 1<sup>re</sup>—14<sup>me</sup> année. Lausanne, 1880—1894. Fol. (1<sup>er</sup> numéro le 26 novembre 1880; le dernier numéro en 1894.)
- Semeur vaudois.** Journal évangélique et national. 1 fois par semaine. Lausanne, 1881—1894. Fol. (1<sup>er</sup> numéro spécimen le 26 novembre 1880.)
- Louange et Prière.** Union pour louer Dieu et demander la communion du Saint-Esprit. 4 numéros par an. Nîmes et Lausanne, 1884—1894. 8.
- \***L'union évangélique.** 6 fois par an. Lausanne, 1885—1894.
- Mission, La,** évangélique du XIX<sup>me</sup> siècle. Lausanne, 1886. 8.
- Concorde, La.** Organe officiel de la fédération catholique romande. Une fois par mois. 1<sup>re</sup>—5<sup>me</sup> année. Lausanne, 1889—1894. 12.
- \***Etudes bibliques.** Lausanne, 1889—1891. (Neu, laut Verfügung vom 28. Januar 1889, gestrichen am 6. April 1891.)
- L'En-Arrière.** Organe anti-salutiste. 20 mars au 25 décembre 1892. St-Croix, 1892. Fol.
- Journal ouvrier, Le petit.** Organe des associations catholiques de la Suisse française. Paraissant 3 fois par mois. Lausanne, 1893—1894. Fol. (Numéro spécimen le 20 septembre 1893.)
- Vignettes bibliques.** Une feuille à deux pages par semaine. Lausanne, ?—1894. 24.

## Zug.

- Monatsschrift, Theologische.** Zug (B. J. Blunski), 1821. 8.
- Katholik, Der,** in der Schweiz, für Haus und Familie. Ein religiöses Sonntagsblatt zur Unterhaltung, Erheiterung und Erbauung. Redaktor: J. A. Bruhin. 1.—9. Jahrg. Schwyz, 1852—1854; Schloss Buonas, 1855—1860. Gr. 8. (Bibliothek Luzern.)

## Zürich.

- Beiträge** zur Geschichte und Beförderung des Kirchen- und Schulwesens in der Schweiz. Herausgegeben von Joh. Schulthess. 7 Bde. Zürich, 1808. 8. (Bibliotheken Bern, Luzern, Zürich, Winterthur.)
- Kirchenzeitung** für die schweizerische evangelische Kirche. Zürich, 1834 bis 1844. 4. (Bibliothek Luzern.)
- — **Neue,** für die reformirte Schweiz. Herausgegeben von J. Füssli, A. Schweizer, J. H. Vögelin und J. H. Zimmermann. 1.—5. Jahrg. Zürich, 1836—1842. 4. (Bibliothek Zürich.)

- Verhandlungen** der schweizerischen reformirten Prediger-gesellschaft. 1. bis 47. Versammlung. Orte verschieden, 1839—1894. 8. (Bibliothek Luzern.)
- Mittheilungen**, Monatliche, aus dem Gebiete der Religions- und Kirchengeschichte. Gratisbeigabe zum Landboten. 1. Jahrg. Winterthur, 1840. 8.
- Monatsblatt**, Evangelisches. Zürich, 1845—1857—? 4. (Bibliothek Zürich.)
- Kirchenblatt** für die reformirte Schweiz. Herausgegeben von K. R. Hagenbach und G. Finsler und andern schweizerischen Theologen und Geistlichen. 1.—24. Jahrg. Zürich, 1845—1868. Gr. 4. (Bibliotheken Bern, Luzern.)
- Zukunft der Kirche**. Eine Wochenschrift, redigirt von Dr. A. Ebrard. 1.—2. Jahrg. Zürich, 1845—1847. 4. (Bibliothek Luzern.)
- Kirche**, Die, der Gegenwart. Eine Monatsschrift für die reformirte Schweiz. Von A. E. Biedermann und D. Fries. 1.—6. Heft. Zürich, 1845—1850.
- Zeitstimmen** aus der reformirten Kirche. Herausgegeben von H. Lang. 1.—13. Jahrg. Winterthur, 1859—1871. 8. (Bibliotheken Zürich, Bern, Luzern, Liestal.)
- Missionsbote**. 1858—1867, 1894. Missionssammler. 1868—1893. 1. bis 36. Jahrg. Zürich, 1859—1894.
- Wochenblatt**, Evangelisches. 1.—35. Jahrg. Wöchentlich 1 Mal. Zürich, 1860—1894. 4. (Bibliothek Zürich.)
- Verhandlungen** der asketischen Gesellschaft in Zürich. Zürich, 1864 bis 1872. 8. (Bibliotheken Luzern, Zürich.)
- Pastoralblatt** für Süddeutschland und die Schweiz. Herausgegeben unter Mitwirkung eines Vereins katholischer Priester. Jährlich 24 Nummern. 1. und 2. Jahrg. Zürich, 1868—1869. 8. (Bibliothek Einsiedeln.)
- Volksfreund**, Christlicher. Blätter zur Förderung christlichen Glaubens und Lebens. 1.—19. Jahrg. Wöchentlich 1 Mal. Zürich, 1875—1894. 8. (Erste Nummer am 3. Juli 1875.)
- Jahrbuch** von der historischen Gesellschaft Zürcher Theologen. Herausgegeben von Gustav Volkmar. 1. Bd. Zürich, 1877. 8. (Bibliothek Luzern.)
- Sonntagsschul-Magazin**. Eine Monatsschrift für Sonntagsschullehrer und Freunde der Jugend. Herausgegeben von Dr. A. Sulzberger. 1.—16. Bd. Zürich, 1879—1894. 8.
- Zeitstimmen** aus der reformirten Schweiz. 1.—3. Jahrg. Monatlich 2 Mal. Zürich, 1881—1883.
- Zeitschrift**, Theologische, aus der Schweiz. Redigirt von Friedrich Meili. Jährlich 4 Hefte. 1.—11. Jahrg. Zürich, 1884—1894. 8. (Bibliothek Luzern.)
- Kriegsruf**. Offizielles Organ der Heilsarmee für die deutsche Schweiz. 1.—9. Jahrg. Wöchentlich 1 Mal. Aussersihl-Zürich, 1886 bis 1894. Gr. Fol. (Mit Illustrationen. Erschien ursprünglich 1 Mal im Monat, seit 1. Juli 1887 2 Mal und seit 1889 wöchentlich 1 Mal.)

- \*Monatsblätter** für die neue Kirche. Monatlich 1 Mal. Zürich, 1886.
- Church Leaves**, Anglican, for english and american travellers. 1—8 years.  
Monatlich 1 Mal. Zürich 1887—1894. 4.
- Sonntagsfreund**, Schweizer. Herausgegeben von Freunden des Sonntags.  
Beilage zum christlichen Volksfreund. Zürich, 1892—1894. 8.
- Taube**, Die. Monatsblatt der evangelischen Vereins- und Liebeshätigkeit  
für die Bezirke Winterthur-Andelfingen. Redigirt von Johannes  
Ninck, Pfarrer. Winterthur, 1893—1894. 4.  
(Erste Nummer im Oktober 1893.)
- Evangelist**, Schweizer. 1. Jahrg. Wöchentlich 1 Mal. Zürich, 1894. 4.
- Friedensglocke**. Fortsetzung des «Monatlichen Botschafters». 1. Jahrg.  
Wöchentlich 1 Mal. Zürich, 1894. Kl. 4.
- Volkszeitung**, Jüdische, und Centralorgan für die Israeliten in der Schweiz.  
Wöchentlich 1 Mal. Zürich, 1895. 4.  
(1. Nummer am 1. Mai 1895.)

- Bouquet helvétique**. Londres, 1865—1867. 12.  
(Bibliothek Luzern.)
- Monatsblätter**, Protestantische. Herausgegeben von Gelzer. 6 Bde. 1865  
bis 1867. 8.  
(Bibliothek Liestal.)
- Stimmen**, Katholische, aus der Schweiz. 1.—10. Heft. Würzburg, 1870. 8.  
(Bibliothek Luzern.)

#### 4. Zeitschriften für Pädagogik\*).

##### Aargau.

- Schulbote**, Der schweizerische. Baden, 1833—1834. 4.  
(Bibliothek Freiburg.)
- Schulblätter**, Allgemeineschweizerische. Herausgegeben von Kraft, Spengler,  
Straub u. a. 1.—11. Jahrg. Aarau, Baden, Zürich, 1835 bis  
1845. 8.  
(Bibliotheken Chur, Luzern, Freiburg, Glarus, Liestal, Bern und Zürich.)
- Volksschule**, Die schweizerische. Eine Monatsschrift, herausgegeben von  
Lehrern des Kantons Aargau. 1. Jahrg. Aarau, 1847. 8.  
(Bibliotheken Aarau und Luzern.)
- Jahreshefte** des Vereins schweizerischer Gymnasiallehrer. 1.—25. Jahrg.  
Aarau, 1869—1895. 8.  
(Bibliotheken Aarau und Luzern.)
- Schulblatt**, Aargauer. Organ für die Lehrerschaft der Kantone Aargau,  
Baselland und Solothurn. Monatlich 2 Mal. 1874—1881.  
Neue Folge 1882—1894. 1.—13. Jahrg. Lenzburg und Aarau,  
1874—1894. 4.  
(Erste Nummer am 1. Mai 1874.)

##### Appenzell.

- Schul- und Hausfreund**, Der schweizerische. Im Verein mit mehreren  
Schulmännern herausgegeben von J. H. Meyer und J. Forrer.  
Herisau und Lichtensteig, 1834—1835. 8.  
(Bibliotheken Luzern, Liestal, Bern etc.)

\*) Zeitschriften für Sonntagsschulen sind unter Abschnitt 3, «Theologie», ein-  
gereiht. — Die Schulprogramme finden in der Abtheilung V. 10. c. Aufnahme.

## Basel.

- Zeitschrift für Volksschullehrer.** Herausgegeben von schweizerischen und süddeutschen Schulmännern. 1.—2. Jahrg. Herausgegeben von Rud. Hahnhart. Basel, 1829—1830. 8.
- Taubstummfreund,** Der. Organ für Taubstumme. Monatlich 2 Mal. Binningen, 1874.
- Predigten für häusliche Erziehung.** Wöchentlich 1 Mal. Basel, 1882 bis 1886.  
(Erste Nummer am 27. September 1882.)
- Blätter für das Schulturnen.** Herausgegeben vom schweizerischen Turnlehrerverein. 1.—6. Jahrg. Basel, 1890—1895. 8.

## Bern.

- Schulmeisterblatt.** Erstes Halbjahr. Bern, 1819. 4.  
(Bibliothek Lausanne.)
- Mittheilungsblatt für die Freunde der Schulverbesserung im Kanton Bern.** Bern, 1832—1837. 4.  
(Bibliotheken Bern und Chur.)
- Schulblatt,** Bernerisches. Bern, 1839—1842. 4.  
(Stadtbibliothek Luzern.)
- Blätter, Pädagogische,** von Hofwil. Von Em. von Fellenberg. Bern, 1843. 4.
- Kulturfreund,** Der. Bern, 1848—1849. 4.  
(Stadtbibliothek Bern.)
- Schulzeitung,** Berner. Wöchentlich 1 Mal. Bern, 1839—1849.  
(Bibliotheken Bern, Liestal etc.)
- \*Bildungsfreund,** Der. Wöchentlich 1 Mal. Bern, 1849.
- Schulwärter,** Der. Bern, 1850—1851. 4.  
(Stadtbibliothek Bern.)
- L'Éducateur populaire.** Journal pédagogique par Jules Paroz. Porrentruy et Berne, 1848—1858. 8.  
(Bibliothèques de Berne et de Neuchâtel, 1854—1858.)
- Volksschulblatt,** Bernisches. Herausgegeben von J. J. Vogt. Thun, 1854 bis 1855. 8.  
(Bibliotheken Bern und Freiburg.)
- \*Volksschulblatt.** Wöchentlich 2 Mal. Ober-Diesbach, 1857.
- Sömman,** Der. Langnau, 1856—1857. 8.  
(Stadtbibliothek Bern.)
- Schulzeitung,** (Neue) Berner. Wöchentlich 1 Mal. 1.—20. Jahrgang. Biel, 1858—1867. 4.
- Zeitschrift für die humanistischen Studien und das Gymnasialwesen in der Schweiz.** 1.—6. Jahrg. Bern und Basel, 1861—1866. 8.
- Museum,** Neues schweizerisches. Zeitschrift für humanistische Studien und das Gymnasialwesen der Schweiz. Herausgegeben von O. Ribbeck, H. Köchly u. a. 1.—6. Jahrg. Bern und Basel, 1861—1866. 8.  
(Bibliotheken Luzern, Bern und Zürich.)
- Fortbildungsklasse,** Die, der neuen Mädchenschule. Jährlich 6 Mal. Bern, 1862—1872—? 8.
- Journal scolaire du Jura.** 2 fois par mois. Porrentruy, 1863—1864.  
(Bibliothèque du Musée pédagogique de Fribourg.)

- Blätter für die christliche Schule.** Herausgegeben von Lehrern und Schulfreunden in Bern. Alle 14 Tage, seit 1878 alle 8 Tage. Bern, 1865—1890. Gr. 8.  
(Erste Nummer im Dezember 1865. Fortgesetzt unter dem Titel: Schweiz. evangelisches Schulblatt.)
- \***Schulfreund**, Berner. Monatlich 2 Mal. Bern, 1866—1867.
- Schulblatt**, Berner. Organ der freisinnigen bernischen Lehrerschaft. Wöchentlich 1 Mal. 1.—27. Jahrg. Bern, 1868—1894. 8.  
(Fortsetzung der «Neuen Berner Schulzeitung».)
- Pionier**, Der. Organ der schweizerischen permanenten Schulausstellung und des schweizerischen Vereins für Arbeitsunterricht. Monatlich 1 Mal. 1.—15. Jahrg. Bern, 1880—1894. 8.
- Kinderfreund**, Der. Illustrierte schweizerische Schülerzeitung. Redigirt von O. Sutermeister und Schuldirektor Tanner. Jährlich 26 Nummern. 1.—8. Jahrg. Bern, 1885—1892. 8.
- \***Wochenblatt für die schweizerischen Lehrerinnen.** Wöchentlich 1 Mal. Thun, 1887.  
(Laut Verfügung vom 2. März 1888 gestrichen.)
- Schulblatt**, Schweizerisches evangelisches. Organ des evangelischen Schulvereins der Schweiz. Wöchentlich 1 Mal. Bern, 1891 bis 1894. 8.  
(Früher: Blätter für die christliche Schule.)
- Monatsschrift für schweizerische Lehrerinnen.** Organ für Erziehung und Unterricht der Jugend, sowie die Interessen der Lehrerinnen. Monatlich 2 Mal. 1.—2. Jahrg. Thun, 1893—1894. 8.  
(Erste Nummer 1. Dezember 1892.)

### Freiburg.

- L'Emulation**, Revue fribourgeoise (et journal des instituteurs). Fribourg, 1852—1856.
- L'Educateur**. Revue pédagogique publiée par la Société des instituteurs de la Suisse romande. Organe de la Société pédagogique de la Suisse romande, paraissant deux fois par mois. Fribourg, Genève, Lausanne, Neuchâtel, St. Imier, Porrentruy, 1865 à 1894. 8.  
(Tous les deux ou trois ans l'Educateur change de siège. Bibliothek Chur. Bibliothèque cantonale et Bibliothèque de la Société économique de Fribourg.)
- Bulletin pédagogique** (publié sous les auspices de la Société fribourgeoise d'éducation) — et le **Moniteur pédagogique de Fribourg**. 1 fois par mois. 1<sup>re</sup>—23<sup>me</sup> année. Fribourg, 1872—1894. 8.
- Annuaire de l'instruction publique.** Fribourg, 1878—1894. 8.
- Rapport annuel de l'exposition scolaire permanente suisse.** No. 1—4. Fribourg, 1884—1894. 8.
- Moniteur**, Le, organe de l'exposition scolaire permanente à Fribourg. Fribourg, 1886.
- Frelon**, Le. Petite tribune des instituteurs. Instruction. Récréation. 6 fois par an. Fribourg, 1891—1892 (octobre).
- Revue suisse de l'enseignement professionnel.** Fribourg, 1894. 8.  
(1<sup>er</sup> numéro le 6 juillet 1894.)

lb

**Revue suisse de l'enseignement professionnel.** Organe romand de l'Union des maîtres de dessin et des maîtres de l'enseignement professionnel. 1<sup>re</sup> — 2<sup>me</sup> année. Mensuel. Fribourg, 1894—1895. 8.  
(1er numéro le 15 juillet 1894.)

## Genève.

**L'Ami de l'instruction.** Genève, 1869. Fol.  
(Bibliothèque de Genève: 23 numéros.)

**L'Etude illustrée.** Genève, 1874.  
(Bibliothèque de Genève.)

## Glarus.

**Schul- und Hausfreund,** Der vaterländische. Glarus, 1846—1847. 8.  
**Konferenzblätter der Glarner Lehrer.** Redigirt von J. Bähler. (Nur 1 Heft.)  
Glarus, 1864. 8.  
(Landesbibliothek Glarus.)

## Graubünden.

**Rechenschaft und Anzeige** an das Publikum über den Zustand des Seminariums in Reichenau. Nr. 1—3. Chur, 1796—1797. 4.  
(Bibliothek Chur.)

**Bericht über Stand und Wirksamkeit des Vereins zur Verbesserung des evangelischen Volksschulwesens in Graubünden.** No. 1—22, 1827—1849. Chur, 1829—1850. 8.  
(Bibliothek Chur.)

**Mittheilungen des bündnerischen evangelischen Schulvereins.** Seit 1. Dezember 1844. Monatlich 1 Mal. Chur, 1844—1845. 8.  
(Bibliothek Chur.)

**Blätter, Pädagogische.** Herausgegeben für die Volksschullehrer des Kantons Graubünden, von S. Zuberbühler, M. Camineda (und J. Schlegel). 1.—2. Jahrg. Chur, 1861—1862. 8.  
(Bibliothek Chur.)

**Seras d'unviern, Las.** Fegls per promoziun della scola e dell' agricultura. Red. J. A. Deplazes. Glion, 1866—1867. 8.  
(18. November 1866 bis 3. April 1867. — Bibliothek Chur.)

**Schule und Haus.** Blätter für Erziehung und Unterricht. Monatlich 2 Mal. 1. Oktober 1879 bis 15. September 1880. Chur, 1879 bis 1880. Zürich, 1881—1882. 4.  
(Bibliothek Chur.)

**Seminarblätter, Bündner.** Herausgegeben von Th. Wiget. 1.—6. Jahrg. Jährlich 6 Nummern. Chur und Davos, 1883—1888. 8.  
(Erschien vom 1. Oktober 1883 bis 1. September 1888. Bibliothek Chur.)

**Jahresbericht des bündnerischen Lehrervereins.** Herausgegeben von Th. Wiget (später: P. Conrad). 1.—13. Jahrg. Chur, 1884 bis 1895. 8.  
(Bibliothek Chur.)

**Seminarblätter, Bündner.** Redigirt von P. Conrad. Neue Folge. Jährlich 8 Mal. Chur, 1894. 8.  
(Erste Nummer im November 1894.)

## Luzern.

**Nachrichten über Volksschul- und Erziehungswesen,** eine Zeitschrift. Herausgegeben von J. A. Fischer & Cartier. Jahrgang 1837. Luzern, 1837. 8.  
(Bibliothek Luzern.)

- Konferenzblätter**, eine Zeitschrift für das Volksschulwesen des Kantons Luzern. Herausgegeben von F. Dula. Luzern, 1850—1857. 8.  
(Bibliothek Luzern.)
- Jahrbuch** der luzernischen Kantonallehrer-Konferenz. 1.—26. Jahrgang. Luzern, 1857—1882. 8.  
(Bibliothek Luzern.)
- Schulblatt**, Luzernisches. Amtliches Publikationsmittel des Erziehungsrathes des Kantons Luzern. 1.—10. Jahrg. Monatlich 1 Mal. Luzern, 1884—1894. 8.  
(Erste Nummer im Oktober 1884. Bibliothek Luzern.)

### Neuchâtel.

- Bulletin** des conférences générales du corps enseignant primaire neuchâtelois. Neuchâtel, 1832—1894. 8.  
(Ces compte-rendus ont paru irrégulièrement de 1832—1848, puis de 1848 à 1860 il y a eu relâche, dans les années 1860—1865 ils ont paru irrégulièrement, puis enfin régulièrement de 1865—1894.)
- Congrès**, VI<sup>me</sup>, de la Société suisse des jardins d'enfants à Neuchâtel, le 9 et 10 septembre 1894. Neuchâtel, 1895. 8.
- Ecole normale** de Peseux. Bulletin de la Société des anciens élèves. 1<sup>ère</sup>—14<sup>me</sup> année. 6 fois par an. Fontaines, 1880—1893. 8.
- Realschule**, Die schweizerische. Monatlich 2 Mal. Cernier und Zürich, 1883. 4.  
(Probenummer vom 15. Januar und Nr. 1—5 erschienen in Cernier, Nr. 6 in Zürich. Bibliothek Luzern.)

### St. Gallen.

- Gärtner**, Der. Eine schweizerische allgemeine Kirchen- und Schulzeitung für das Volk. Herausgegeben von Dr. Henne. 1.—4. Jahrg. St. Gallen, 1833—1836. 4.  
(Bibliotheken Zürich, Luzern und St. Gallen.)
- Schul- und Hausfreund**, Schweizerischer. Eine Zeitschrift. Herausgegeben von Meyer & Forrer. Lichtensteig, 1834—1835. 8.  
(Bibliotheken Bern und St. Gallen.)
- Schulzeitung**, St. Gallische. Wöchentlich 1 Mal. St. Gallen, 1855 bis 1857. 4.
- Schulfreund**, Der. Ein pädagogisches Wochenblatt für die Ost-Schweiz. 1.—3. Jahrg. St. Gallen, 1858—1860. 4.  
(Bibliotheken Luzern und St. Gallen.)
- Blätter**, Pädagogische. Herausgegeben für Lehrer und Schulfreunde. Redigirt von S. Zuberbühler. 1.—3. Jahrg. St. Gallen, 1860 bis 1862. 8.  
(Bibliothek Chur.)
- Schulblatt**, Amtliches, des Kantons St. Gallen. St. Gallen, 1863—1894. 8.  
(Erschlen bis Ende 1874 unregelmässig, seit 1875 monatlich 1 Mal.)
- Erziehungsfreund**, Der. Schweizerischer Erziehungsfreund. Organ des katholischen Erziehungsvereins in der Schweiz und Bericht-erstatte für die Cäcilienvereine. 1.—18. Jahrg. Rorschach, 1876—1877; Schwyz, 1878—1891; Gossau, 1892—1893. 4.
- \*Echo** (für Lehrerbildung). St. Galler Schulblätter. Monatlich 1 Mal. Rorschach, 1883—1887.  
(Neu, laut Verfügung vom 26. September 1883.)

- Kindergarten**, Der schweizerische. Korrespondenzblatt des schweizerischen Kindergarten-Vereins. St. Gallen, 1883—1888. 8.  
(Erste Nummer Mitte Januar 1883 bis Mitte Dezember 1888. Bürgerbibliothek Luzern.)
- \***Schulblätter**, St. Galler. Alle 14 Tage. Rorschach, 1888—1890.  
(Fortsetzung des Echo.)
- \***Wochenschrift für einheitliche Jugenderziehung und Volksbildung**.  
Wöchentlich 1 Mal. St. Gallen, 1892—1894.  
(Neu, laut Verfügung vom 30. Juli 1892, gestrichen am 31. März 1894.)

## Schwyz.

- Volkschulblatt für die katholische Schweiz**. 1.—16. Jahrg. Schwyz, 1860—1875. 8 u. 4.  
(Bibliothek Luzern.)

## Solothurn.

- \***Schulblatt**, Solothurner. Wöchentlich 1 Mal. Solothurn, 1880—1881 (März).
- Fortbildungsschüler**, Der. Jährlich 24 Nummern, seit 1888 8—10 Nummern. Solothurn, 1882—1890.
- \***Fortbildungsschülerin**, Die. Jährlich 5 Hefte. Solothurn, 1888—1890.

## Tessin.

- Biblioteca delle scuole**. Lugano, 1852.
- L'Edcatore della Svizzera italiana**. Giornale pubblicato per cura della Società dei amici d'educazione del popolo. Bimensile. Lugano e Bellinzona, 1855—1894. 8.  
(Archivio cantonale e Libreria patria.)
- Maestro elementare**, Il. Settimanale. Lugano (?) 1859—1860.  
(Ob eine Nummer noch vorhanden?)
- Maestro in esercizio**, Il. Giornale della Società dei docenti del distretto di Lugano. Mensile. Lugano, 1871—1873. 8.
- Portafoglio**, Il, del maestro elementare. Mensile. Lugano, 1872—1873. 8.
- L'Educazione**. Periodico popolare d'istruzione. Mensile. Lugano, 1874 e 1875. 8.
- L'Ape**. Periodico di pedagogia e didattica. Bimensile. Lugano, 1882 e 1885. 8.
- Annuario della pubblica educazione del cantone Ticino per l'anno scolastico 1890—1891**. Bellinzona, 1891. 8.
- Studio**, Lo. Giornale istruttivo ad uso delle allieve dell' instituto Manzoni di Maroggia. Lugano 1892. 8.  
(Ni. 1 e 2 1892.)

## Thurgau.

- Schulblatt**, Thurgauisches. 1.—6. Jahrg. Frauenfeld, 1854—1858. 8.  
(Bibliothek Frauenfeld.)
- Blätter für den Zeichenunterricht an niederen und höheren Schulen**. Organ des Vereins zur Förderung des Zeichenunterrichtes. 1875—1890. Blätter für den Zeichen- und gewerblichen Berufsunterricht. Organ des Verbandes schweizerischer Zeichen- und Gewerbeschullehrer. 1891—1894. 1.—19. Jahrgang. Monatlich 2 Mal. Frauenfeld, St. Gallen, Herisau, 1875 bis 1894. 8.



**Blätter**, Schweizerische, für erziehenden Unterricht (Fortsetzung der Bündner Seminarblätter. 7.—9. Jahrg.). Herausgegeben von Wiget & Conrad. Jährlich 10 Nummern. Frauenfeld, 1889 bis 1891. 8.

\***Wochenschrift** für Kindergärtnerinnen. Wöchentlich 1 Mal. Arbon, 1891. (Neu, laut Verfügung vom 30. Juni 1891, gestrichen am 30. Juli 1892.)

#### Uri.

**Schülerfreund**, Der. Herausgegeben von Pfarrer Furrer in Silenen. 1. bis 3. Jahrg. Altorf, 1891—1894. 8.  
(Erste Nummer im Oktober 1891.)

#### Vaud.

**Journal d'éducation** à l'usage des instituteurs et des pères de famille. Publié par la Société d'utilité publique du canton de Vaud. Tom. 1—3. Lausanne, 1829—1831. 8.  
(Bibliothèque de Lausanne.)

\***Moniteur** des écoles et des familles. 12 fois par année. Lausanne, 1857.

**L'Éducation nouvelle** ou de la méthode de Fröbel et de ses applications à l'éducation privée et publique, élémentaire et supérieure. Revue mensuelle par Edouard Raoux. 1<sup>re</sup> année. Lausanne, 1861. 8.

**L'École**. Recueil pédagogique et littéraire. Paraissant du 1 avril au 30 septembre 2 fois par mois, du 1 octobre au 31 mars 1 fois par semaine. 1<sup>re</sup>—21<sup>me</sup> année. Lausanne, 1873—1894. 8.

\***Journal d'éducation chrétienne**. 1 fois par semaine. Lausanne, 1878 à 1881.

**Citoyen**, Le jeune. Journal destiné aux jeunes gens de la Suisse romande, paraissant à Lausanne sous la direction de F. Gaillard-Rousaz. Lausanne, 1884—1895.  
(Bibliothèque du Musée pédagogique de Fribourg.)

**Ami des instituteurs**. Organe du corps enseignant de la Suisse française. Rédigé par A. Thuillard. 1<sup>re</sup>—2<sup>me</sup> année. 2 fois par mois. Yvon, 1893—1894. 8.

#### Valais.

**L'École primaire**. Revue pédagogique publiée sous les auspices de la Société valaisanne d'éducation. Parait chaque quinzaine de novembre à avril. 1<sup>re</sup>—13<sup>me</sup> année. Sion, 1882—1894. 8.

#### Zug.

**Seminarblätter**, Katholische, zur Beförderung der intellektuellen und moralischen Fortbildung katholischer Lehrer. Zug, 1886 bis 1889. 8.  
(Bibliothek Zug.)

**Monatsblätter**, Pädagogische. Organ des Vereins katholischer Lehrer und Schulmänner der Schweiz. 1. Jahrg. Zug, 1893. 8.  
(Bibliothek Luzern.)

**Blätter**, Pädagogische. Organ des Vereins katholischer Lehrer und Schulmänner der Schweiz. 1. Jahrg. Monatlich 2 Hefte. Zug, 1894. 8.  
(Bibliothek Luzern.)

lb

## Zürich.

- Sammlungen, Schulfreundliche.** Herausgegeben von Schulthess & Steinmüller. 18..
- Beiträge** zur Kenntniss und Beförderung des Kirchen- und Schulwesens in der Schweiz. Herausgegeben von Johannes Schulthess. 4. Vol. Zürich, 1808. 8.  
(Bibliotheken Bern und Lausanne.)
- Verhandlungen** der schweizerischen Gesellschaft für Erziehung. 1. Bd. Zürich und Lenzburg, 1812. 8.  
(Bibliotheken Luzern, Lausanne und Liestal.)
- Schulbote,** Der freimüthige und unparteiische. Herausgegeben von J. A. Kaltschmidt. 1. Jahrg. Winterthur, 1832. 8.  
(Bibliotheken Bern, Zürich und Liestal.)
- Beiträge** zu den Mitteln der Volkserziehung im Geiste der Menschenbildung. Herausgegeben von Krüsi & Tobler. Zürich und Trogen, 1832—1835. 8.
- Bericht** über die Verhandlungen der zürcherischen Schulsynode. Zürich, 1834—1890. 8.  
(Bibliothek Luzern.)
- Beobachter,** Der pädagogische, für Eltern, Lehrer und Schulprediger. Herausgegeben von J. Th. und H. Scherr. 1.—8. Jahrgang. Zürich und Winterthur, 1835—1842. 8 u. 4.  
(Bibliotheken Zürich, Bern, Winterthur und Luzern.)
- Schulzeitung,** Zürcherische. Zürich, 1840—1845. 4.  
(Fortgesetzt als «Schweizerische Blätter». Bibliotheken Zürich, Bern und Winterthur.)
- Schulfreund,** Zürcherischer. Zürich, 1843. 4.  
(Bibliotheken Zürich und Winterthur.)
- Stimmen,** Freundliche, an Kinderherzen in Liedern und Geschichten. 17 Hefte. Zürich 1843.  
(Bibliothek Zürich.)
- Schulbote,** Der liberale. Zürich. 1844—1849. 4.  
(Bibliotheken Bern, Zürich und Winterthur.)
- Revue,** Pädagogische. Centralorgan für Wissenschaft, Geschichte und Kunst der Haus-, Schul- und Gesellschafts-Erziehung. Begründet von Dr. Mager, seit 1849 fortgesetzt von C. G. Schelbert, W. Langbein und A. Kuhn. Stuttgart, 1.—9. Bd. Konstanz, 10.—11. Bd. Zürich, 12.—41. Bd. Stuttgart, Konstanz, Zürich, 1840—1855. 8.  
(Bibliotheken Bern und Zürich.)
- Blätter,** Schweizerische, für Erziehung und Unterricht. Erster Jahrgang. Nummer 1—21 vollständig. Zürich, 1846. 4.  
(Bibliothek Zürich.)
- Erzieherin,** Die. Eine Zeitschrift über weibliche Erziehung. Herausgegeben von J. Stadlin. Zürich, 1845—1850. 8.  
(Bibliotheken Freiburg, Luzern und Lausanne.)
- Schulzeitung,** Schweizerische. Redigirt von H. Zollinger und H. Grunholzer. Zürich, 1850—1854. 4.  
(Bibliotheken Bern und Zürich.)
- Erzieherin,** Die. Eine Zeitschrift über weibliche Erziehung. 1.—6. Jahrg. Zürich. 1855—1860. 8.
- Monatsschrift,** Pädagogische, für die Schweiz. Im Auftrage des schweizerischen Lehrervereins herausgegeben von H. Grunholzer und H. Zähringer. 1.—6. Jahrg. Zürich, 1856—1861. 8.  
(Diese Monatsschrift bildet die 6 ersten Jahrgänge der Schweizerischen Lehrerzeitung. Bibliotheken Luzern, Zürich, Liestal etc.)

- \*Schulstimmen**, Schweizerische. Wöchentlich 1 Mal. Horgen, 1857.
- Lehrerzeitung**, Schweizerische. Organ des schweizerischen Lehrervereins. (Fortsetzung der pädagogischen Monatsschrift.) 7.—39. Jahrg. Wöchentlich 1 Mal. Zürich, 1862—1864; Kreuzlingen, 1865; Frauenfeld, 1866—1890; Zürich, 1891—1894. 4. (Bibliotheken Luzern, Bern, Liestal etc.)
- Schulzeitung**, Schweizerische. Herausgegeben von Joh. Meyer. 1.—2. Jahrg. Wöchentlich 1 Mal. Winterthur, 1871—1873. 4. (Bibliotheken Chur, Luzern, Liestal, Bern etc.)
- Beobachter**, Pädagogischer. Wochenblatt für Erziehung und Unterricht. Herausgegeben von einem Konsortium der zürcherischen Lehrerschaft. Wöchentlich 1 Mal. Winterthur, 1875—1876; Zürich, 1877—1881. 4. (Bibliothek Chur.)
- Korrespondenzblatt** des Archivs der schweizerischen permanenten Schulausstellung in Zürich. 1. Jahrg. Zürich, 1878. 8.
- Pestalozziblätter**. Herausgegeben von der Kommission des Pestalozzi-Stübchens. Redigirt von O. Hunziker. 1.—15. Jahrg. Jährlich 4—6 Nummern. Zürich, 1880—1894. 8. (Erscheint als Beilage der Schweizerischen pädagogischen Zeitschrift, bis 1890 Beilage des Schularchivs.)
- Schularchiv**, Schweizerisches. Organ der schweizerischen Schulausstellung in Zürich. 1.—12. Jahrg. Zürich, 1880—1891. 8. (Bibliothek Luzern.)
- Praxis** der schweizerischen Volks- und Mittelschule. Redigirt von Jos. Bühlmann. Zürich, 1881—1890. 8. (Bibliotheken Luzern, Liestal etc.)
- Schule und Haus**. Monatlich 2 Mal. Zürich, 1881—1882.
- Schulbote**, Der freimüthige, unparteiische schweizerische. Herausgegeben von Kaltschmidt. Winterthur, 1882. 8.
- Fortbildungsschule**, Gewerbliche. Zürich, 1885—1891. 8. (Eidgenössische Bibliothek.)
- Schulblatt**, Amtliches, des Kantons Zürich. 1.—9. Jahrg. Zürich, 1886 bis 1894. 8. (Beilagen: Gesetze und Verordnungen im Schulwesen.)
- Stimmen**, Freundliche, an Kinderherzen. Wöchentlich 1 Mal, 1887 alle 14 Tage. Zürich, 1886—1895.
- Jahrbuch** des Unterrichtswesens in der Schweiz. 1887—1892. 1. bis 6. Jahrg. Bearbeitet von C. Grob, seit 1884 von Dr. Alb. Huber. Zürich, 1889—1894. 8. (Bibliotheken Luzern, Liestal etc.)
- \*Fortbildungsschule**, Schweizerische. Monatlich 2 Mal. Aussersihl und Weinfelden, 1890—1892. (Neu, laut Verfügung vom 29. Oktober 1890, gestrichen am 11. Mai 1892.)
- Zeitschrift**, Schweizerische pädagogische. Herausgegeben vom schweizerischen Lehrerverein. 1.—4. Jahrgang. Vierteljährlich 1 Heft. Zürich, 1891—1894. Gr. 8. (Beilage: Pestalozziblätter. Bibliotheken Luzern, Liestal etc.)
- \*Fortbildungsschule**, Die gesellschaftliche. Monatlich 1 Mal. Zürich, 1891.
- Kinderfreund**, Der. Schweizerische illustrierte Schülerzeitung. Herausgegeben von einem Verein von Kinderfreunden. 1.—9. Jahrg. Jährlich 24 Nummern. 1885—1893. 8.
- Hofwylerblätter**. Vierteljahrschrift für Erziehung. Herausgegeben von Mönlich. (Jena) 1848. 8. (Stadtbibliothek Bern.)

## 5. Zeitschriften für Recht und Staatswirthschaft.

## Aargau.

**Zeitblätter**, Aargauische, für öffentliche Wohlfahrt, Freiheit, Gesetzgebung, Justizpflege u. s. f. 2 Bde. Aarau, 1831—1836. 8.  
(Bibliotheken Liestal und Aarau.)

**Verhandlungen** des schweizerischen Vereins für Straf- und Gefängniswesen und der interkantonalen Vereinigung der schweizerischen Schutzaufsichtsvereine. 1.—16. Versammlung. Aarau, 1875—1890. 8.  
(Bibliothek Luzern.)

## Basel.

**Archiv**, Schweizerisches, für Statistik und Nationalökonomie oder Beiträge zur Kenntniss und Förderung unseres National-Wohlstandes. Von Prof. Chr. Bernoulli. Basel, 1827—1830. 8.  
(Bibliotheken Luzern und Lausanne.)

**Zeitschrift** für schweizerisches Recht. Herausgegeben von Andreas Heusler. 1.—45. Jahrg. Basel, 1852—1895. 8.  
(Bibliotheken Bern, Luzern, Liestal etc.)

**Verhandlungen** des schweizerischen Juristenvereins. Basel, 1884—1888. 8.

**Revue** der Gerichtspraxis im Gebiete des Bundescivilrechts. Revue de la jurisprudence en matière de droit civil fédéral. 1.—12. Bd. Jährlich 1 Bd. Basel, 1884—1895. 8.  
(Bibliothek Luzern.)

**\*Konkursanzeiger**. Wöchentlich 1 Mal. Basel, 1884.  
(Laut Verfügung vom 18. Dezember 1884.)

## Bern.

**Zeitschrift** für vaterländisches Recht. Herausgegeben vom Bernischen Juristenverein. Bern, 1837—1863. 8.  
(Bibliotheken Luzern und Bern.)

**Vierteljahrsschrift**, Bernerische. Bern, 1838—1840. 8.  
(Eidgenössische Bibliothek. Bibliotheken Bern und Luzern.)

— — Neue schweizerische. 1.—2. Bd. Bern, 1850—1851. 8.  
(Bibliotheken Zürich, Liestal, Bern und Luzern. Eidgenössische Bibliothek.)

**Zeitschrift** des Bernischen Juristenvereins. Organ für Rechtspflege und Gesetzgebung der Kantone Bern, Aargau, Solothurn und Luzern. Jährlich 6 Hefte. 1.—30. Bd. Bern, 1865—1894. 8.  
(Ist Fortsetzung der «Zeitschrift für vaterländisches Recht». Bibliotheken Aarau, Bern und Luzern.)

**Rechtshandbuch**, Der, für den Kanton Bern. Herausgegeben von Alb. Kurz, fortgesetzt von Ludwig Kurz. Bern, 1858—1865. 8.

**Zeitschrift** für Bergrecht. 11. Jahrg. Bern, 1871.  
(Stadtbibliothek Bern.)

**Monatsblatt** für bernische Rechtsprechung. — Revue mensuelle de Jurisprudence bernoise. Redigirt von Jahn & Rüegg. Bern, 1884—1894. 8.

**Propriété industrielle**, La. Organe officiel du bureau international de l'Union pour la protection de la propriété industrielle. 1 fois par mois. Berne, 1885—1895. 8.

**Revue pénale suisse**. 1<sup>re</sup>—3<sup>me</sup> année. Berne, 1888—1890. 8.  
(Französische Ausgabe der Zeitschrift für schweizerisches Strafrecht.)

- Droit de l'auteur**, Le. Organe officiel du bureau de l'union internationale pour la protection des œuvres littéraires et artistiques. 1 fois par mois. 1<sup>re</sup>—7<sup>me</sup> année. Berne, 1888—1894. Gr. 4.
- Zeitschrift für schweizerisches Strafrecht**. Centralorgan für Strafrecht, Strafprozessrecht, Gerichtsorganisation, Strafvollzug, Kriminalpolizei, gerichtliche Medizin und Psychiatrie, Kriminalstatistik und Kriminalsoziologie. Von Karl Stooss. 1.—7. Jahrg. Bern, 1888—1894. 8.  
(Bibliothek Luzern.)
- Rechtsfreund**, Der. Populär wissenschaftlicher Sprechsaal für Gesetzgebung, Volkswirtschaft und Rechtspflege. Gratisbeilage zum Schweiz. Handelscourier. Monatlich 2 Mal. Biel, 1894. 4.  
(Seit 15. Oktober 1894.)

## Genève.

- Annales de législation et d'économie politique** par P. F. Bellot, Etienne Dumont, L. Meynier, Pierre Rossi et Simonde de Sismondi. Genève, 1820—1823. 8.  
(Bibliothèques de Genève et de Lausanne.)
- — de législation et de jurisprudence par Rossi, Meynier, Simonde de Sismondi, Etienne Dumont, Jules Pictet, Charles Trembley. 3 vol. Genève, 1820—1822. 8.  
(Bibliothèques de Genève, de Berne et de Lausanne.)
- Gazette des tribunaux suisses et étrangers**. Rédigée par A. Laya. Genève, 1858—1860. Fol. et 4.  
(Bibliothèque de Genève.)
- Semaine judiciaire**, La. Journal des tribunaux. Jurisprudence suisse et étrangère. 1 fois par semaine. 1<sup>re</sup>—16<sup>me</sup> année. Genève, 1879—1894. 8.  
(1er numéro le 17 février 1879. Bibliothèque de Genève.)

## Luzern.

- Zeitschrift der Juristischen Gesellschaft des Kantons Luzern**. 3 Lieferungen. Luzern, 1856—1860. 8.  
(Bibliothek Luzern.)

## Neuchâtel.

- L'impôt progressif**. Neuchâtel, 1876. 4.
- Question**, La, du jour, faisant suite à l'impôt progressif. Parut à intervalles irréguliers. Neuchâtel, 1876. 4 p. 4.
- L'Echo judiciaire**. Revue mensuelle de jurisprudence neuchâteloise et fédérale. Rédigé par Charles Léon Perregaux. 1<sup>re</sup> année. Fleurier, 1894. 8.

## St. Gallen.

- Gerichtsbote**, Der. St. Gallische Monatschrift für Civil- und Kriminalrechtspflege. St. Gallen, 1849—1850? 8.  
(Bibliothek Luzern.)

## Tessin.

- Repertorio di Giurisprudenza patria centrale e federale, forense ed amministrativa**. Settimanale, poi bimensile. Lugano, Locarno, Bellinzona, 1866—1894. 8.  
(Erste Serie 17. Februar 1866—1878, zweite Serie 4. Juli 1881—1894.)
- Rivista di Giurisprudenza nazionale ed estera**. Bimensile. Lugano, 1881. 8.

## Thurgau.

- Beiträge** zur thurgauischen Rechtspflege. Herausgegeben von C. Widmer.  
2 Bde. Weinfelden, 1843—1844. 8.  
(Bibliothek Luzern.)
- — zur thurgauischen Rechtspflege. Herausgegeben von E. Häberlin.  
1. Bd. Weinfelden, 1849. 8.  
(Bibliothek Luzern.)

## Vaud.

- Avis officiels** juridiques et administratifs. Feuilleton de la Gazette de Lausanne. Lausanne, 6 janvier 1829 au 25 décembre 1832. Fol.
- Droit, Le.** Recueil de jugements tendant à fixer la jurisprudence dans le canton de Vaud. Publié par D. Guignard. Lausanne, 1839—1842. 8.  
(Bibliothèque de Lausanne.)
- Journal de jurisprudence et Revue des tribunaux vaudois** par plusieurs juriconsultes 2 vol. Lausanne, 1844—1846. 8.  
(Bibliothèques de Lausanne et de Fribourg.)
- Journal des tribunaux.** Revue de jurisprudences fédérale et cantonale. 1<sup>re</sup> — 42<sup>me</sup> année. Lausanne, 1853—1894. 8.  
(Bibliothèque de Lausanne.)
- Gazette des tribunaux suisses.** Journal hebdomadaire de jurisprudence et de législation. — Schweizerische Gerichtszeitung. Lausanne, 1874—1877. 4.  
(Bibliothèques de Lausanne, de Berne et de Fribourg.)
- Revue judiciaire.** Journal des tribunaux suisses et de législation. 1<sup>re</sup> à la 11<sup>me</sup> année. 2 fois par mois. Lausanne, 1884—1894. 8.  
(1<sup>er</sup> numéro le 15 janvier 1884.)

## Zürich.

- Monatschronik** der zürcherischen Rechtspflege. 12 Bde. Zürich, 1833 bis 1838. 8.  
(Bibliotheken Luzern und Winterthur.)
- Beiträge** zur Kunde und Fortbildung der zürcherischen Rechtspflege. (Neue Folge der Monatschronik.) Herausgegeben von Jos. Schauberg. 1.—19. Bd. Zürich, 1841—1854. 8.  
(Register zu Bd. 1—19. Bearbeitet von J. H. Gwalter, Zürich 1864. Bibliotheken Luzern, Zürich und Bern.)
- Zeitschrift** für noch ungedruckte schweizerische Rechtsquellen. Herausgegeben von J. Schauberg. Zürich, 1844. 4.  
(Bibliotheken Luzern und Zürich.)
- Materienregister** zur Monatschronik der zürcherischen Rechtspflege. Bd. 1—6 der neuen Folge von J. Bucher. Zürich, 1847. 8.
- Zeitschrift** für Kunde und Fortbildung der zürcherischen Rechtspflege. 1.—23. Bd. Zürich, 1855—1872. 8.  
(Ist die Fortsetzung der Beiträge. Bibliotheken Bern, Luzern etc.)
- — Zürcherische, für Gerichtspraxis und Rechtswissenschaft. Redigirt von Dr. Rud. Schauberg. 1.—5. Bd. Zürich, 1874—1882. 8.
- \* — — für Gesetzgebung etc. Monatlich 2 Mal. Affoltern a/A., 1867.
- — für schweizerische Gesetzgebung und Rechtspflege. Herausgegeben von G. Vogt, Hilty, Kaiser, Hafner u. A. Zürich, 1875 bis 1879. 8.  
(Bibliothek Luzern.)

**Blätter**, Schweizerische, für handelsrechtliche Entscheidungen. 1.—13. Bd. Monatlich 2 Mal. Zürich, 1882—1894. 8.  
(Erste Nummer am 15. Januar 1882.)

**Gerichtssaal**, Der. Schweizerisches Wochenblatt für Civil- und Strafrechtspflege. Wöchentlich 2 Mal, 1890 wöchentlich 1 Mal. Zürich, 1885—1892 Fol.

**Kriminalzeitung**, Schweizerische; seit September 1893: Schweizerische Wochenschrift für Kriminal-, Polizei- und Civilrechtspflege, Politik, Unterhaltung etc. 1.—5. Jahrg. Zürich, 1890—1894. Fol.

**L'Aml de la justice**. 1 fois par semaine. 1836.

(Erschien laut Luzerner Intelligenzblatt 1836. Wo, ist nicht bemerkt.)

## 6. Zeitschriften für Naturwissenschaft.

### Aargau.

**Mittheilungen** der Aargauischen Naturforschenden Gesellschaft. 1. bis 6. Heft. Aarau, 1869—1892. 8.

(Beilagen: Lithographirte Tafeln. Bibliotheken Aarau, Luzern, Liestal, Bern etc.)

**Festschrift**, herausgegeben von der Aargauischen Naturforschenden Gesellschaft zur Feier ihrer 500. Sitzung. Aarau, 1869. 8.

**Seidenbau- und Bienenzeitung**, Schweizerische. Organ des schweiz. Seidenbauvereins und der schweiz. Bienenwirth. Lenzburg, 1865. 4.  
(Bibliothek St. Gallen.)

**Thierfreund**, Der. Organ der deutsch-schweizerischen Thierschutzvereine etc. Redaktor Emil Naef. Jährlich 6 Mal. Aarau, 1883 bis 1894. 4.

(Bibliothek Luzern.)

**\*Schweizer Imker**, Der. Monatlich 1 Mal. Aarau, 1889—1892.

**Thierwelt**, Die. Zeitung für Ornithologie, Geflügel- und Kaninchenzucht, Thiermarkt. Offizielles Organ des schweiz. Geflügelzuchtvereins. Wöchentlich 1 Mal. 1.—4. Jahrgang. Aarau, 1891 bis 1894. 4.

### Basel.

**Bericht** über die Verhandlungen der Naturforschenden Gesellschaft in Basel. 1.—10. Bericht (complet). Basel, 1834—1852. 8.

(Bibliotheken Bern und Luzern.)

**Verhandlungen** der Naturforschenden Gesellschaft in Basel. 1.—10. Bd. Basel, 1857—1894. 8.

(Beilagen: Tafeln und Abbildungen. Bibliotheken Luzern, Bern, Aarau und Basel.)

**Festschrift**, herausgegeben von der Naturforschenden Gesellschaft in Basel. Zur Feier des 50jährigen Bestehens. Basel, 1867. 8.

**Jahresbericht** der Ornithologischen Gesellschaft. Nr. 1—10. Basel, 1870—1879. 8.

**Abhandlungen** der schweiz. paläontologischen Gesellschaft. Mémoires de la Société paléontologique suisse. 1er—21<sup>me</sup> vol. Basel und Genf, 1874—1894. Gr. 4.

(Bibliotheken Genf, Frauenfeld, Chur, Bern und Luzern.)

lb

## Bern.

- Museum**, Das, der Naturgeschichte Helvetiens in Bern, oder Beschreibungen und Abbildungen der merkwürdigen Gegenstände, die in den naturhistorischen Sammlungen auf der Bibliothekgalerie in Bern enthalten sind. Bern, 1807—1820. 4.  
(Bibliotheken Luzern, Bern etc.)
- Anzeiger**, Naturwissenschaftlicher, der allgemeinen schweiz. Gesellschaft für die gesammten Naturwissenschaften. Herausgegeben von Fr. Meissner. 1.—5. Jahrg. Bern, 1818—1823. 4.  
(Bibliotheken Luzern, Bern, Chur, Aarau, Lausanne etc.)
- Annalen** der allgemeinen schweiz. Gesellschaft für die gesammten Naturwissenschaften. Herausgegeben von Fried. Meissner. 2 Theile. Bern, 1824. 8.  
(Bibliotheken Luzern, Aarau, Bern, Lausanne, Liestal etc.)
- Mittheilungen** der Naturforschenden Gesellschaft in Bern. Bern, 1843 bis 1894. 8.  
(Erstes Heft am 1. Mai 1843. Bibliotheken Frauenfeld, Bern, Luzern etc.)
- Jahresbulletin** der schweiz. hydrometrischen Beobachtungen. Herausgegeben vom eidgenössischen Baubureau. (Bern), 1867 bis 1872. Fol.  
(Bibliotheken Luzern, Bern und Chur.)
- Beobachtungen**, Schweizerische hydrometrische. 1867—1894. Fol.  
(Bibliotheken Chur, Luzern und Bern.)
- — **Phänologische**, im Kanton Bern. 4 Hefte. Bern, 1869—1872. 4.  
(Bibliothek Luzern.)
- Bienenzeitung** für die Schweiz. 1869—1877. — Schweizerische Bienenzeitung. Organ der schweiz. Vereine für Bienenzucht. Neue Folge. 1.—14. Jahrg. Red.: Ph. Ritter, J. Jeker, Lehrer Göldlin-Braun, 1878—1891. Fraubrunnen, Burgdorf, Solothurn und Aarau, 1869—1891.  
(Bibliothek Luzern.)
- Jahresbericht** über die meteorologischen Beobachtungen der Sternwarte in Bern. Von A. Forster. Bern, 1873—1879. 4.
- Jahrbücher** des tellurischen Observatoriums zu Bern. Herausgegeben von A. Forster. Biel und Bern, 1878—1883. 4.  
(Bibliothek Luzern.)
- Diana**. Organe de la Société suisse de chasseurs. Organ des schweiz. Jäger- und Wildschutzvereins. Monatlich 2 Mal. 1. bis 12. Jahrg. Bern und Genf, 1883—1894. 4.  
(Erscheint in deutscher und französischer Sprache mit verschiedenem Texte.)
- Naturforschende Gesellschaft**, Die, in Bern, vom 18. Dezember 1786 bis 18. Dezember 1886. Von J. H. Graf. Bern (Haller), 1885. 58 S. 8.  
(Mit dem Bildnis des Stifters der Gesellschaft Jakob Samuel Wytenbach.)
- Bienenfreund**, (Illustriertes) Schweizerischer. Organ für rationelle Bienenzucht. Red.: U. Studer. 1.—7. Jahrg. Monatlich 1 Mal. später 2 Mal. Meiringen und Niederried, 1888—1894. 8.
- \* — — **Neuer Schweizer**. Monatlich 1 Mal. Niederried bei Brienz, 1889—1892.
- Korb-Bienenzucht**, Illustriertes. Organ für rationelle Bienenzucht. Red.: U. Studer. Monatlich 1 Mal. 1.—3. Jahrg. Niederried (Bern), 1891—1893. 8.  
(Mit Illustrationen.)
- Revue d'électricité** avec chronique industrielle et financière. Journal mensuel. 1<sup>re</sup>—3<sup>me</sup> année. Berne, 1892—1894. 4.



## Freiburg.

**Bulletin de la Société fribourgeoise des sciences naturelles.** 1<sup>re</sup>—13<sup>me</sup> année. Fribourg, 1880—1893. 8.  
(Bibliothèque de Lucerne.)

## Genf.

**Mémoires de la Société de physique et d'histoire naturelle de Genève.** Tom. 1—31. Genève, 1821—1892. 4.  
(Annexes: Figures. Bibliothèques de Lucerne, Berne. Genève, Aarau et Lausanne.)

**Archives de l'électricité.** Par Aug. de la Rive. Supplément à la bibliothèque universelle de Genève. 5 tomes. Genève et Paris, 1841—1845. 8.  
(Bibliothek Luzern.)

— — des sciences physiques et naturelles. (Supplément à la bibliothèque universelle de Genève.) 36 tomes. Genève et Paris, 1846—1894. 8.  
(Bibliothek Luzern.)

**Alpes, Les.** Journal des sciences naturelles, agricoles etc. Contenant un résumé de tous les travaux, qui concerne la Suisse et la Savoie. No. 1—8. Genève, 1850. 4.  
(Bibliothèque de Coire.)

**Comptes-rendus des travaux de la Société Hallérienne.** Bull. 1 et 2. Genève, 1852—1854. 8.  
(Bibliothèque de Coire.)

**Bulletin de l'Institut national.** Tom. 1—32. Genève, 1853—1894. 8.  
(Bibliothèques de Berne, de Lucerne etc.)

**Mémoires de l'Institut genevois.** Tom. 1—17. Genève, 1854—1889. 4.  
(Bibliothèques de Lucerne, Berne etc.)

**Matériaux pour la paléontologie suisse ou recueil de monographies sur les fossiles du Jura et des Alpes,** publiés par F.-J. Pictet. Série I—V. Genève, 1854—1871. 8.  
(Avec un atlas in folio. Bibliothèque de Genève, de Berne, de Lucerne etc.)

**Bulletin de la Société ornithologique suisse.** 2 tom. Genève et Bâle, 1865—1870. 8.  
(Bibliothèque de Lucerne.)

**Association zoologique du Léman.** Bâle et Genève, 1867—1871. 8 et Fol.  
(Bibliothèque de Lucerne.)

**Protozoa helvetica.** Mittheilungen aus dem Berner Museum der Naturgeschichte über merkwürdige Thier- und Pflanzenreste der schweizerischen Vorwelt. Herausgegeben von W. A. Ooster und C. v. Fischer-Ooster. 2 Bände. Genf und Basel, 1869 bis 1871. 4.  
(Bibliotheken Bern, Luzern etc.)

**Revue géologique suisse.** Genève, 1870—1883 (?). 8.

**L'Ami des animaux.** Organe illustré et mensuel. Publié sous les auspices des Sociétés protectrices de la Suisse romande. 1<sup>re</sup>—22<sup>me</sup> année. 1 fois par mois. Genève, 1872—1894. 4.  
(Avec illustrations.)

**Stations astronomiques suisses.** Observations astronomiques. Berne et Genève, 1873—? 4.

- Mémoires** de la Société paléontologique suisse. Abhandlungen der schweizerischen paläontologischen Gesellschaft. Vol. 1—21 Zürich, Basel und Genf, 1874—1894. 4.  
(Bibliotheken Genf, Luzern, Bern, Frauenfeld und Chur.)
- Bulletin d'apiculture pour la Suisse romande, 1879—1883.** Bulletin d'apiculture de la Suisse romande, 1884. Bulletin etc. Revue internationale d'apiculture, 1885—1886. Revue internationale d'apiculture 1887—1894. Genève et Nyon, 1879—1894. 8.  
(1891 parut: Table générale des matières des douze premières années de la Revue.)
- des travaux de la Société botanique de Genève. Nos. 1—7. Genève, 1879—1894. 8.  
(Bibliothèque de Lucerne.)
- Compte-Rendu** des travaux de la Société helvétique des sciences naturelles. (Genève), Depuis 1880? 8.  
(Extrait des archives des sciences physiques et naturelles.)
- Bulletin** de l'association pour la protection des plantes. Nos. 1—10. Genève, 1889—1892.
- L'Entomologiste genevois.** Genève, 1889.
- Revue suisse** de photographie. Organe des Sociétés photographiques de Genève, Lausanne et Zurich, 1889—1890. Revue de photographie, organe mensuel etc. 1<sup>re</sup>—6<sup>me</sup> année. Genève, 1889 à 1894. 8.  
(1<sup>er</sup> numéro le 1<sup>er</sup> juillet 1889. Annexe: Bulletin trimestriel des Sociétés suisses de photographie [depuis le septembre 1893]. Bibliothek Luzern.)
- Bulletin** de la Société botanique suisse. Berichte der schweiz. botanischen Gesellschaft. Red.: E. Fischer in Bern. 1.—4. Heft. Genf, Basel und Bern, 1891—1894. 8.  
(Mit Tafeln. Bibliothek Luzern.)

### Graubünden.

- Bericht** über den Bestand und die Wirksamkeit der Naturforschenden Gesellschaft in Graubünden. Chur, 1827—1829. 8.  
(Bibliothek Chur.)
- Jahresbericht** der Naturforschenden Gesellschaft Graubündens. Neue Folge. 1.—38. Jahrg. Chur, 1856—1895. 8.  
(Bibliotheken Luzern, Chur und Bern.)
- Bienenfreund**, Rhätisch-schwäbischer. Chur, 1860—1861. Kl. Fol.  
(Bibliothek Chur.)
- Bienenzeitung.** Beilage zur Bündner Post. Red.: Pfarrer Willi in Trins. Thusis, 1890—1891 (1. Semester.)

### Neuchâtel.

- Mémoires** de la Société des sciences naturelles de Neuchâtel. Neuchâtel, 1835—1874. 4.  
(Bibliothèques de Lucerne, Berne et Lausanne.)
- Bulletin** de la Société des sciences naturelles de Neuchâtel. Tom. 1—20. Neuchâtel, 1843—1892. 8.  
(Avec planches. Bibliothèques de Lucerne, Berne, Coire et Aarau.)
- Rapport** du comité météorologique de la Société des sciences naturelles de Neuchâtel pour les années 1859—1861. Neuchâtel, 1860 à 1862. 8.

## St. Gallen.

**Beobachtungen**, Meteorologische, in St. Gallen. St. Gallen, 1815—1832. 4.  
(Bibliothek Winterthur.)

**Uebersicht** der Verhandlungen der St. Gallischen Naturwissenschaftlichen Gesellschaft. St. Gallen, 1821—1831. 8.  
(Bibliothek Luzern.)

**Bericht** über die Thätigkeit der St. Gallischen Naturwissenschaftlichen Gesellschaft. St. Gallen, 1858—1894. 8.  
(Bibliotheken Luzern, St. Gallen und Chur.)

## Schaffhausen.

**Mittheilungen** der schweiz. entomologischen Gesellschaft. Redigirt von J. Stierlin. 1.—9. Bd. Schaffhausen, 1862—1895. 8.  
(Bibliotheken Luzern, Schaffhausen und Bern.)

## Solothurn.

**Verhandlungen** der Naturforschenden Gesellschaft in Solothurn. Solothurn, 1824—1827. 8.  
(Bibliothek Liestal.)

**Jahresbericht** der naturhistorischen Kantonalgesellschaft in Solothurn. Nr. 1 und 2. Solothurn, 1824—1825. 8.  
(Bibliotheken Chur und Luzern.)

**Bericht** über die Thätigkeit der Naturforschenden Gesellschaft in Solothurn. Nr. 1—9. Solothurn, 1879—1893. 8.  
(Erste Nummer am 15. September 1879.)

\***Bienenzeitung**, Schweizerische. Organ der schweiz. Vereine für Bienenzucht. Solothurn, 1885. 8.

## Tessin.

**Apicoltura**, Dell'. Mensile. Bellinzona, 1873. 8.  
(Annesso all' Educatore.)

## Thurgau.

**Mittheilungen** der Thurgauischen Naturforschenden Gesellschaft über ihre Thätigkeit in den Jahren 1855—1894. 11 Hefte. Frauenfeld, 1857—1894. 8.  
(Bibliotheken Frauenfeld und Luzern.)

**Thier- und Pflanzenbörse**, Schweizerische. Monatlich 2 Mal. Eschlikon, 1895.  
(Erste Nummer am 1. April 1895.)

## Valais.

**Bulletin** des travaux de la Société Murithienne. No. 1—4. Bulletin des travaux de la Société Murithienne du Valais. No. 5—12. Bulletin de la Murithienne, Société valaisanne des sciences naturelles. No. 13—22. Aigle, Genève, Sion, Lausanne, Neuchâtel, Bex, 1868—1894. 8.  
(Bibliothèque de Lucerne.)

## Vaud.

**Bulletin** (des séances) de la Société vaudoise des sciences naturelles. Vol. 1—31. Lausanne, 1846—1895. 8.  
(Bibliothèques de Lucerne, Zurich, Berne, Frauenfeld, etc.)

- Comptes-rendus** de la Société suisse des sciences naturelles. Lausanne, 1861—1877. 8.
- Observations météorologiques** faites à Morges (novembre 1849 au novembre 1850). — Résumé des observations météorologiques faites à Morges par M.M. Burnier, Ch. Dufour et Yersin, pendant les années 1850—1854. Morges, Vevey et Lausanne, 1860. 8. (Bibliothèque de Lausanne.)
- \*Procès-verbaux** des sciences naturelles. Lausanne, 1879.
- Narcisse.** Organe de la Société de botanique de Montreux. Neuchâtel, 1894.

## Zug.

- Bllätter**, Schweizerische, für Ornithologie. Zug, 1878—1884. 4.

## Zürich.

- Verhandlungen** der allgemeinen schweiz. Gesellschaft für die gesammten Naturwissenschaften. Jahrg. 1816—1840. Der schweiz. Naturforschenden Gesellschaft 1841—1893. Zürich und andere Orte, 1816—1893. 8. (Bibliotheken Zürich, Bern, Luzern, Aarau, Liestal, Freiburg, etc.)
- Bericht** über die Verhandlungen der Naturforschenden Gesellschaft in Zürich in den Jahren 1825—1836. Zürich, 1826—1836. 8. (Bibliotheken Chur und Aarau.)
- Denkschriften** der allgemeinen schweiz. Gesellschaft für die gesammten Naturwissenschaften. 1. Band, 1. und 2. Abtheilung. Zürich, 1829—1833. 4. (Mehr ist nicht erschienen. Fortsetzung: Neue Denkschriften. Belagen: Steindrucktafeln. Bibliotheken Bern, Chur, Luzern und Lausanne.)
- Zeitschrift**, Schweizerische, für Natur- und Heilkunde. Herausgegeben von Dr. Christoph Friedrich Pommer. 1.—6. Jahrg. Heilbronn und Zürich, 1835—1841. 8.
- Denkschriften**, Neue, der allgemeinen schweiz. Gesellschaft für die gesammten Naturwissenschaften. — Nouveaux mémoires de la Société helvétique des sciences naturelles. 1.—33 Bd. Neuchâtel und Zürich, 1837—1893. 4. (Mit Tafeln. Bibliotheken Bern, Luzern, Aarau, Freiburg, Zürich und Frauenfeld.)
- Beobachtungen**, Meteorologische. Angestellt auf Veranlassung der Naturforschenden Gesellschaft in Zürich. Zürich, 1837—1846. 8. (Bibliothek Luzern.)
- Zeitschrift** für wissenschaftliche Botanik. Von M. J. Schleiden und K. Nägeli. Zürich, 1845—1847. 8.
- Denkschrift** zur Feier des 100jährigen Stiftungsfestes der Naturforschenden Gesellschaft in Zürich am 30. November 1846. Zürich, 1846. 4.
- Mittheilungen** der Naturforschenden Gesellschaft in Zürich. 4 Bände. Zürich, 1847—1854. 8. (Bibliotheken Luzern, Bern und Chur.)
- Vierteljahrsschrift** der Naturforschenden Gesellschaft in Zürich. Redigirt von R. Wolf. Zürich, 1856—1895. 8. (Bibliotheken Bern und Luzern.)
- Bienenzeitung**, Schweizerische. Organ des Vereins schweiz. Bienenwirthe. 1.—4. Jahrg. Uster und Lenzburg, 1863—1866. 4.

- Beobachtungen**, Schweizerische meteorologische. Herausgegeben von der meteorologischen Centralanstalt der schweizerischen Naturforschenden Gesellschaft. 1.—17. Bd. und 1 Supplement-Band. — Annalen der schweizerischen meteorologischen Centralanstalt. 18.—29. Bd. Zürich, 1864—1892. 4.  
(Bibliothek Luzern.)
- Thierschutzblätter**, Schweizerische. Redaktion: Pfarrer Wolf. 1. bis 22. Jahrg. Jährlich 6 Mal. Zürich, 1864—1886. 8.  
(Bibliothek Chur.)
- Blätter**, Entomologische, aus der Schweiz. Herausgegeben von R. Dietrich. 1. u. 2. Heft. Zürich, 1871—1872. 8.  
(Bibliothek Luzern.)
- Jahresbericht** des Zürcherischen Vereins zum Schutz der Thiere. Von P. H. Wolff. 11.—18. Bericht. Zürich, 1870—1875. 8.  
(Bibliothek Chur.)
- Thierschutzvereine**, Schweizerische. Protokoll der VII.—XI. Versammlung von Abgeordneten der schweiz. Thierschutzvereine. Zürich, 1872—1880. 8.  
(Bibliothek Chur.)
- Bericht** über die Thätigkeit des Naturwissenschaftlichen Vereins in Winterthur. Winterthur, 1876. 8.  
(Bibliothek Chur.)
- Blätter**, Schweizerische, für Ornithologie, 1877—1890. — Schweizerische Blätter für Ornithologie und Kaninchenzucht. Organ des schweiz. ornithologischen Centralvereins, etc., 1891—1894. Bis 1887 monatlich 2 Mal, seither 1 Mal per Woche. 1. bis 18. Jahrg. Lichtensteig, 1877; Zug, 1878—1884; Zürich, 1885—1894. 4.  
(Beilage: Schweizerische Blätter für Kynologie. 1885—1886. Bibliothek Luzern.)
- Wetterbericht** der schweiz. meteorologischen Centralanstalt. Wöchentlich 6 Mal, seit 1887 7 Mal. Zürich, 1880—1894. 4.
- \*Bienenzeitung**, Illustrierte. Monatlich 2 Mal; seit 1884 monatlich 1 Mal. Zürich, 1881—1889.  
(Neu, laut Verfügung vom 4. November 1881; gestrichen am 30. September 1889.)
- Blätter**, Schweizerische, für Kynologie. Beilage der Schweiz. Blätter für Ornithologie. Zürich, 1885—1886. 4.  
(Bibliothek Luzern.)
- Centralblatt** für Jagd- und Hundeliebhaber. Offizielles Organ der Schweiz. Kynologischen Gesellschaft etc. 1.—10. Jahrgang. Monatlich 2 Mal. Zürich, Basel und St. Gallen, 1885 bis 1894. 4.
- Societas entomologica**. Organ für den internationalen Entomologen-Verein. Monatlich 2 Mal. 1.—10. Jahrg. Red.: Früher Fritz Rühl, gegenwärtig Marie Rühl. Zürich, 1886—1895. 4.  
(Erste Nummer am 1. April 1886.)
- Uebersicht**, Monatliche, der in der Schweiz gemessenen Niederschlagsmengen. Zürich, 1888—1894. 4.
- \*Freunde**, unsere gefiederten. Monatlich 1 Mal. Wytikon (Zürich), 1888—1889 (?).  
(Neu, laut Verfügung vom 31. Juli 1888.)
- \*Bienenzeitung**, Allgemeine illustrierte. Wöchentlich 1 Mal. Wytikon, 1889—1891.  
(Neu, laut Verfügung vom 30. September 1889; gestrichen am 28. Juli 1891.)

- Zeitung für Kaninchen- und Geflügelzucht.** Wöchentlich 1 Mal. Oberstrass (Zürich), 1890—1891.  
(Neu, laut Verfügung vom 29. Oktober 1890.)
- Kaninchen-Zeitung.** Spezial-Organ für Kaninchenzüchter und -Liebhaber. 1. Jahrg. Redaktion: M. Sutermeister. Zürich, 1891. 4.
- Blätter**, Schweizerische, für Vogelpflege. Eigenthum des schweiz. Vereins für Pflege der Zier- und Singvögel, etc. Monatlich 2 Mal. 1.—4. Jahrg. Zürich, 1891—1894. 8.  
(Erste Nummer am 2. Juli 1891.)
- Fischereizeitung**, Schweizerische. Monatlich 2 Mal. Pfäffikon (Zürich), 1893—1894. 4.

## 7. Zeitschriften für Medizin, Gesundheitspflege, Pharmacie und Thierheilkunde.

### Aargau.

- Archiv der Medizin, Chirurgie und Pharmacie.** Von einer Gesellschaft schweiz. Aerzte. 1.—4. Heft. Aarau, 1816—1819. 8.  
(Bibliotheken Aarau und Freiburg.)
- — für Thierheilkunde. Von einer Gesellschaft schweiz. Thierärzte. 23 Bde. Aarau, Zürich und Bern, 1816—1871. 8.  
(Bibliotheken Bern und Luzern.)
- Korrespondenzblatt**, Schweizerisches, für Militär-, Sanitäts- und Medizinalwesen. 1.—4. Jahrg. Sarmenstorf, 1855—1858. 8.  
(Eidg. Bibliothek.)
- \*Volksblätter für natürliche Lebensweise etc.** Monatlich 1 Mal. Lenzburg, 1870.

### Basel.

- Mittheilungen des schweiz. Apothekervereins.** Basel, 1848—1855. 8.  
(Siehe «Schweiz. Wochenschrift für Pharmacie» unter Schaffhausen.)
- Korrespondenzblatt für Schweizerärzte.** 1.—24. Jahrg. (Red.: E. Klebs, A. Burckhardt-Merian, A. Baader, jetzt: E. Haffter und A. Jaquet.) Bern, 1871; Basel, 1872—1894. 4.  
(Bibliotheken Chur und Luzern.)
- Excerpta medica.** Kurze monatliche Journalauszüge aus der gesammten Fachlitteratur zum Gebrauche für den praktischen Arzt. Herausgegeben von Dr. Eugen Graetzer. 1.—3. Jahrg. Monatlich 1 Heft. Basel, 1891—1894. 8.  
(1. Heft am 1. Oktober 1891.)
- Mittheilungen aus Kliniken und medizinischen Instituten der Schweiz.** Basel und Leipzig, 1893—1894. 8.  
(Erscheint in Heften, deren jedes eine abgeschlossene, wissenschaftliche Arbeit enthält.)

### Bern.

- Zeitschrift**, Schweizerische, für Medizin, Chirurgie und Geburtshülfe, von einigen Aerzten der Schweiz, etc. 3 Jahrg. 15 Bände. Bern, 1842—1856. 8.  
(Bibliotheken Freiburg und Chur.)
- — Schweizerische, für Rindviehkunde. 1. u. 2. Jahrg. Bern, 1844 bis 1845. 4.  
(Bibliotheken Bern und Chur.)
- Korrespondenzblatt**, Bernisches, für Aerzte und Apotheker. 1.—3. Jahrg. Bern, 1850—1852. 8.

- Monatsschrift**, Schweizerische, für praktische Medicin. Herausgegeben unter Mitwirkung bernischer Aerzte von A. Vogt. 1. bis 5. Jahrg. Bern, 1856—1860. 8.  
(Bibliothek Luzern.)
- Zeitschrift**, Schweizerische, für Heilkunde. Herausgegeben unter Mitwirkung schweiz. Aerzte und Gesellschaften von A. Biermer, Demme u. A. 1.—3. Jahrg. (complet). Bern, 1862 bis 1864. 8.  
(Bibliotheken Chur und Luzern.)
- Mittheilungen** der medizinisch-chirurgischen Gesellschaft des Kantons Bern. Probeheft. Bern, (1866). 8.  
(Bibliothek Luzern.)
- Zeitschrift** für praktische Veterinär-Wissenschaften. 1.—5. Jahrg. Bern, und Berlin, 1873—1877. 8.
- Archiv**, Schweizerisches, für Thierheilkunde und Thierzucht. Jährlich 6 Hefte. Bern, 1879—1883; Zürich, 1884—1894. 8.
- Vierteljahrsschrift**, Illustrierte, für ärztliche Polytechnik. 1879—1881. Illustrierte Monatsschrift für ärztliche Polytechnik. 1882 bis 1890. 1.—12. Jahrg. Bern. 1879—1890. 4.  
(Fortsetzung erscheint bei Simion in Berlin.)
- Almanach**, Dr. G. Beck's therapeutischer. 1.—20. Jahrg. Jährlich 2 Mal. Bern, 1872—1893. 16.  
(Erschien 1872—1877 im Selbstverlag des Verfassers, 1878—1879 in Leipzig, und seit 1893, 2. Sem., wieder in Leipzig.)
- \*Korrespondenzblatt** des schweiz. Vereins für Gesundheitspflege und soziale Bestrebungen. Jährlich 6 Mal. Bern. 1886—1887.
- Wochenbulletin**, Sanitarisch-demographisches der Schweiz. Bulletin démographique et sanitaire suisse. Wöchentlich 1 Nummer. Bern, 1891—1894. 8.
- Central-Anzeiger**, Pharmaceutischer, Beilage zum «Sanitarisch-demographischen Wochenbulletin». Bern, 1894. 8.  
(Erste Nummer am 1. Oktober 1894.)

### Genève.

- Mélanges** de chirurgie étrangère par une société de chirurgiens de Genève. 3 vol. Genève, 1824—1826. 8.  
(Bibliothèque de Genève.)
- Recueil des travaux** de la Société médicale de Genève. Genève, 1853. 8.
- Bulletin** de la Société médicale de la Suisse romande. 1<sup>re</sup>—9<sup>me</sup> année. Genève, 1867—1875. 8.
- Revue médicale** de la Suisse romande. Rédact.: J. Reverdin, Prevost et Picot. 1 fois par mois. 1<sup>re</sup>—14<sup>me</sup> année. Genève, 1881 à 1894. 8.  
(Bibliothèque de Genève.)
- Fortschritt**, Der, Zeitschrift für Pharmacie und Therapie. Le Progrès. Journal de pharmacie et thérapie. Redaktoren: B. Reber und A. Wyss. 1.—6. Jahrg. Jährlich 24 Nummern. Genf, 1885 bis 1890. 8.
- \*Bulletin électro-homéopatique**. 1 fois par mois. Genève, 1885.
- Revue** et Archives suisses d'odontologie, pathologie et thérapeutique des maladies de la bouche et des dents. Journal mensuel. Réd.: C. Redard. 1<sup>re</sup>—4<sup>me</sup> année. Genève, 1887—1890. 8.

**Annales** de l'électro-homéopathie et d'hygiène. Publication mensuelle de l'Institut électro-homéopathique à Genève. 1<sup>re</sup>—4<sup>me</sup> année. Réd.: A. Sauter. Genève, 1890—1894. Gr. 8.

(1<sup>er</sup> numéro le 1 juillet 1890.)

**Annalen** der Elektro-Homöopathie und Gesundheitspflege. Monatschrift des elektro-homöopathischen Institutes in Genf. Red.: A. Sauter. 1.—4. Jahrg. Genf, 1891—1894. Gr. 8.

(1. Nummer am 1. Januar 1891.)

**Revue** trimestrielle suisse d'odontologie, publiée par la Société odontologique suisse. (En langue française et allemande.) Réd.: E. Redard et Th. Frick. Genève et Zurich, 1891—1893. 8.

(Continuation de la «Revue et Archives», etc.)

**Annals**, The, of Electro-Homœopathy and Hygiene, published by the Geneva Electro-homœopathic Institute. 1.—3. year. Red.: A. Sauter. Geneva, 1892—1894. Gr. 8.

(1. Nummer am 1. Januar 1892.)

### Graubünden.

**Abelle médicale.** Monatlich 1 Mal. Davos-Platz, 1887.

### Luzern.

**Bulletin** der eidg. Sanitäts-Kommission. Nr. 1—13 sammt Beilage (Cholera-bulletin). Bulletin de la commission sanitaire fédérale. Traduction française. Luzern, 1831—1832. 8.

(Siehe «Luzerner Intelligenzblatt» 1832, S. 602. Eidg. Bibliothek und Bibliotheken Bern und Luzern.)

### Neuchâtel.

**L'Echo médical.** Journal suisse et étranger des sciences médicales, pharmaceutiques et vétérinaires. Organe de la Société médicale de Genève, de Neuchâtel et du canton de Vaud. Rédigé par Cornaz, de Pury et Rossier. Année 1857—1861. Neuchâtel, 1857—1861. 8.

(Bibliothèques de Neuchâtel, de Fribourg et de Coire.)

**Feuilles d'hygiène** et de police sanitaire. 1<sup>re</sup>—20<sup>me</sup> année. 1 fois par mois. Neuchâtel, 1875—1894. 4.

(Autographiées avec beaucoup d'illustrations.)

\***Bulletin électro-homéopathique.** Môtiers, 1883—1885. 8.

### St. Gallen.

\***Naturarzt**, Der. Monatlich 2 Mal. St. Gallen, 1869.

**Hausarzt**, Der. Zeitschrift für volksthümliche Heil- und Gesundheitspflege. Monatlich 1 Mal. 1.—2. Jahrg. St. Gallen, 1876 bis 1877. 8.

\***Vegetarianer**, Der. Monatlich 1 Mal. St. Gallen, 1877.

\***Impfgeogner**, Der. Monatlich 1 Mal. St. Gallen, 1877—1878.

**Monatsblätter**, Schweizerische, für naturgemässe Lebensweise, Natur- und Wasserheilverfahren. Herausgegeben von J. Brüllmann. Rorschach, 1894. 4.

(15. Juni 1894 bis Oktober 1894.)



### Schaffhausen.

- Zeitschrift**, Schweizerische, für Pharmacie. Im Auftrag des schweizerischen Apothekervereins herausgegeben von E. Ringk und Tr. Brunner. 1.—7. Jahrg. Schaffhausen, 1856—1862. 8.  
(Fortsetzung der Mittheilungen. Siehe: Basel. Bibliothek Schaffhausen.)
- Wochenschrift**, Schweizerische, für Pharmacie. Im Auftrage des schweizerischen Apothekervereins herausgegeben von G. Bader. 1. bis 30. Jahrg. Jährlich 52 Nummern. Schaffhausen. 1862—1891. 8.  
(Fortsetzung unter Zürich. Bibliothek Schaffhausen.)
- Mittheilungen** aus dem Gebiete der pharmazeutischen und chemischen Litteratur. Schaffhausen, 1893—1894.  
(Schluss am Ende 1894.)

### Tessin.

- Bolletino medico** della Svizzera italiana. Organo ufficiale della società medica della Svizzera italiana. Mensile. Bellinzona, 1884—1891; Lugano, 1892—1894. 8.

### Thurgau.

- Taschenbuch** für schweizerische Thierärzte. Herausgegeben von J. Brauchle. 1.—5. Jahrg. Weinfelden und Frauenfeld, 1882—1886. 16.

### Vaud.

- Journal de la Société des sciences médicales** (du canton de Vaud). Tom. 1. Lausanne, 1834. 8.  
(Bibliothèque de Lausanne.)
- Bulletin de la Société médicale de la Suisse romande**. 1<sup>re</sup>—14<sup>me</sup> année. 12 numéros par an. Lausanne, 1867—1880—? 8.  
(Bibliothèque de Lausanne.)
- — de la Société vaudoise des vétérinaires. Rédacteur A. Borgeaud. Lausanne, 1893. 8.

### Zürich.

- Archiv**, Schweizerisches, für Thierheilkunde. Herausgegeben von der Gesellschaft schweizerischer Thierärzte. Aarau und Zürich, 1816—1829. 8.  
(Bibliotheken Bern und Luzern.)
- Monatschrift** der Rindviehkunde für Gerichtsärzte, Thierärzte, Oekonomen und Viehbesitzer. Von J. C. Michel und J. A. Christen. 2 Hefte. Zürich, 1821. 4.  
(Bibliothek Chur.)
- Verhandlungen** der medicinisch-chirurgischen Gesellschaft des Kantons Zürich. Zürich, 1827—1833. 8.  
(Bibliotheken Luzern und Chur.)
- — der vereinigten ärztlichen Gesellschaften der Schweiz. Zürich, 1828—1833. 8.  
(Bibliotheken Luzern und Zürich.)
- Zeitschrift**, Schweizerische, für Natur- und Heilkunde. Redigirt von Ch. Fr. Pommer. Zürich, 1834—1844. 8.  
(Mit Abbildungen. Bibliotheken Luzern, Bern, Zürich, Winterthur und Chur.)
- Archiv** für Thierheilkunde. Von einer Gesellschaft schweizerischer Thierärzte. Zürich, 1839—1894. 8.  
(Bibliothek Luzern.)

- Zeitschrift**, Schweizerische, für rationelle Medicin. Herausgegeben von Henle & Pfeufer. 5 Hefte. Zürich, 1845—1848.  
(Bibliothek Winterthur.)
- — Schweizerische, für Medicin, Chirurgie und Geburtshülfe. Herausgegeben von den medicinisch-chirurgischen Kantonalgesellschaften von Zürich und Bern. Zürich, 1845—1856. 8.  
(Bibliotheken Chur, Luzern, Bern und Winterthur.)
- Dorfdoktor**, Der. Wochenschrift für Homöopathie und Volksheilkunde. Wöchentlich 1 Mal. Zürich, 1855—1878 (Juli). 4.  
(Siehe Bauernzeitung.)
- Blätter für Gesundheitspflege**. Dem Volke gewidmet von der Gesellschaft der Aerzte des Kantons Zürich. Redigirt von O. Wyss. 1. bis 14. Jahrg. Zürich, 1872—1885. 8.
- \*Volksarzt**, Schweizer. Wöchentlich 1 Mal, später monatlich 2 Mal. Zürich, Bern, Grenchen, Bülach, 1878—1894.
- Blätter**, Schweizerische, für Gesundheitspflege. Zugleich Korrespondenzblatt für örtliche Gesundheitspflegen. Redigirt von Dr. med. Gustav Custer. Neue Folge, 1.—9. Jahrg. Monatlich 2 Mal. Zürich, 1886—1894. 8.
- Mittheilungen** an die Freunde und Gönner der schweizerischen Anstalt für Epileptische auf der Rüti bei Zürich. 1.—6. Bericht. Zürich, 1887—1892. 8.
- Mütter- und Hebammenzeitung**, Schweizerische. Fach- und Offertenblatt der Sanitätsbranche. Nr. 1—3. Offizielles Organ des schweizerischen Hebammenvereins. Nr. 4—6. Monatlich 1 Nummer. Zürich, 1893 (Juli bis Dezember). 4.
- Hebammenzeitung**, Schweizerische. Offizielles Organ des Schweizerischen Hebammenvereins. Redigirt von Dr. Häberlin. Monatlich 1 Mal. 1. Jahrg. Elgg, 1894. 4.
- Wochenschrift**, Schweizerische, für Chemie und Pharmacie. Redigirt von F. Seiler. Zürich, 1892—1894. 4.  
(Siehe dieselbe unter Schaffhausen.)
- Hausblätter**, Schweizerische. Wochenschrift für natürliche Gesundheits- und Krankenpflege, gesunde Erziehung, praktische Hauswirthschaft, Wohlstand und Familienglück. Redigirt von J. H. Stähelin. Wöchentlich 1 Mal. Zürich, 1894. 4.  
(Erste Nummer im Januar 1894.)

### 8. Zeitschriften für Geschichte\*).

#### Aargau.

- Beiträge** zur Geschichte und Litteratur, vorzüglich aus den Archiven und Bibliotheken des Kantons Aargau. Von H. Kurz und Pl. Weissenbach. 1. (und einziger) Band. Aarau, 1846. 8.  
(Bibliotheken Luzern, Bern, Lausanne, Aarau etc.)
- Mittheilungen** zur Geschichte des Frickthales. Von Karl Schröter. Nummer 1—5. Rheinfelden, 1855. 4.  
(Beilage zum Frickthaler.)
- Rauracia**. Beiträge zur frickthalischen Landeskunde. Herausgegeben von Stocker. 1860.  
(Stadtbibliothek Bern.)
- Argovia**. Jahresschrift der historischen Gesellschaft des Kantons Aargau. 1.—24. Bd. Aarau, 1860—1894. 8.  
(Bibliotheken Luzern, Bern, Aarau etc.)

\*) Vergleiche noch Abschnitt: Neujahrsblätter.

**Taschenbuch** der historischen Gesellschaft des Kantons Aargau. Herausgegeben von E. L. Rochholz und K. Schröter. 2 Jahrgänge. Aarau, 1860—1862. 8.  
(Bibliotheken Bern und Luzern.)

### Appenzell.

**Materialien** zu einer vaterländischen Chronik des Kantons Appenzell A.-Rh. 1.—5. Jahrg. Herisau, 1810—1813. 8.  
(Bibliotheken Luzern und St. Gallen.)

### Basel.

**Beiträge** zur Geschichte Basels. 1. Bd. und Fortsetzung: Beiträge zur vaterländischen Geschichte. 2.—13. Bd. Basel, 1839—1894. 8.  
(Bibliotheken Luzern, Liestal, Bern, Basel, etc.)

**Mittheilungen** der Gesellschaft für vaterländische Alterthümer in Basel. 1.—10. Heft, 1843—1867. Neue Folge, 1.—3. Heft, 1878 bis 1886. Basel, 1843—1886. 4.  
(Bibliotheken Luzern, Bern, Basel, etc.)

**Chroniken**, Basler. Herausgegeben von der historischen Gesellschaft in Basel. 1. Bd., 1872, W. Vischer und Alf. Stern. 2. Bd., 1880, W. Vischer und H. Boos. 3. Bd., 1887, W. Vischer. 4. Bd., 1890, Aug. Bernoulli. 5. Bd., 1895, Aug. Bernoulli. Basel, 1872—1895. 8.  
(Bibliotheken Luzern, Liestal, Bern, Basel, etc.)

**Beiträge** zur Geschichte des Basler Münsters. Herausgegeben vom Basler Münsterbauverein. 1.—3. Heft. Basel, 1881—1885. 8.  
(Bibliotheken Luzern, Basel, etc.)

**Quellen** zur Schweizergeschichte. Herausgegeben von der Allgemeinen geschichtsforschenden Gesellschaft der Schweiz. 1.—14. Bd. Basel, 1877—1894. 8.  
(Bibliotheken Luzern, Liestal, Bern, Basel, etc.)

### Bern.

**Geschichtsforscher**, Der schweizerische. 1.—13. Bd., 14. Bd. 1. Heft. Bern, 1812—1852. 8.  
(Bibliotheken Luzern, Bern, Liestal, etc.)

**Abhandlungen** des historischen Vereins des Kantons Bern. 1—2. Band. Archiv des historischen Vereins des Kantons Bern. 3. bis 14. Bd. Heft 2. Bern, 1848—1894. 8.  
(Bibliotheken Luzern, Bern, etc.)

**Coup d'œil** sur les travaux de la Société jurassienne d'émulation. Sessions 1<sup>re</sup>—8<sup>me</sup>. 1849—1856. Actes de la Société jurassienne d'émulation. Sessions 9<sup>me</sup>—25<sup>me</sup>. L'émulation jurassienne. Revue mensuelle. 2 années. 1876—1878. Actes de la Société jurassienne d'émulation. Sessions 30<sup>me</sup>—35<sup>me</sup>. 1879—1884. Actes de la Société jurassienne d'émulation. 11<sup>me</sup> série. I—III tomes. Porrentruy, 1849—1892. 8.  
(Bibliotheken Luzern, Bern, etc.)

**Zeitung**, Historische. Herausgegeben von der Allgemeinen geschichtsforschenden Gesellschaft der Schweiz. 2 Jahrgänge. Bern, 1853—1854. 8.  
(Bibliothek Luzern, Bern etc.)

**Anzeiger** für schweizerische Geschichte. Herausgegeben von der Allgemeinen geschichtsforschenden Gesellschaft der Schweiz. 1. bis 6. Bd., 1.—24. Jahrg. und 7. Bd., 25. Jahrg. Bern, 1870 bis 1894. 8.

(Beilagen: Systematisches Inhaltsverzeichnis zum 1.—20. Jahrgang und Inventare der Schweizer-Archive. 1892—1894. Bibliothek Luzern etc.)

### Freiburg.

**Recueil diplomatique** du canton de Fribourg. 8 vol. Fribourg, 1839 à 1877. 8.

(Bibliothèques de Fribourg, de Lucerne etc.)

**L'Emulation.** Recueil agricole, industriel, commercial, historique et littéraire. Fribourg, 1841—1846 et 1852—1856. 4 et 8.

(Bibliothèques cantonale et économique de Fribourg.)

**Mémorial** de Fribourg. Recueil périodique (par J. Gremaud). 6 tom. Fribourg, 1854—1859. 8.

(Bibliothèques de Lucerne, de Fribourg, de Berne, etc.)

**Bulletin** de la Société suisse de numismatique. 1<sup>re</sup>—13<sup>me</sup> année. 10 fois par an. Fribourg, 1882—1886; Bâle, 1887—1889; Genève, 1890—1894. 8.

(Avec des illustrations. Bibliothèques de Lucerne, de Fribourg et de Berne.)

**Archives** de la Société d'histoire du canton de Fribourg. 1<sup>er</sup>—5<sup>me</sup> vol. Fribourg, 1850—1893. 8.

(Bibliothèques de Lucerne, de Fribourg et de Berne.)

**Geschichtsblätter**, Freiburger. Herausgegeben vom deutschen geschichtsforschenden Verein des Kantons Freiburg. 1.—2. Jahrgang. Freiburg, 1894—1895. 8.

### Genève.

**Mémoires** et documents publiés par la Société d'histoire et d'archéologie de Genève. 1<sup>er</sup>—23<sup>me</sup> tom., 1838—1888. Seconde série, 1<sup>re</sup>—5<sup>me</sup> tom., 1882—1894. Genève, 1888—1894. 8.

(Bibliothèques de Lucerne, de Berne, de Genève, etc.)

**Bulletin** de l'Institut national genevois. 1<sup>er</sup>—32<sup>me</sup> vol. Genève, 1853 à 1894. 8.

(Bibliothèques de Lucerne, de Berne, de Genève, etc.)

**Mémoires** de l'Institut national genevois. 1<sup>er</sup>—17<sup>me</sup> Vol. Genève, 1854 à 1889. 4.

(Avec planches. Bibliothèques de Lucerne, de Berne, etc.)

— — et documents de la Société d'histoire et d'archéologie de Genève. 1 vol. Genève, 1870—1887. 4.

(Bibliothèques de Lucerne, de Berne, etc.)

**Musée Fol**, Lc. Etudes d'art et d'archéologie sur l'antiquité et la renaissance. Genève, 1875—1878. 4.

**Ephémérides genevoises.** Réd.: Th. Claparède. Genève, 1881.

**Mémorial** des cinquante premières années de la Société d'histoire et d'archéologie de Genève. Par Edouard Favre. Genève, 1889. 8.

(Bibliothèque de Lucerne.)

**Revue suisse** de numismatique, publiée par le comité de la Société suisse de numismatique sous la direction de Paul-Ch. Stroehlin. Genève, 1891—1894. 8.

(Avec des illustrations. Bibliothèque de Lucerne.)

**Annuaire** numismatique suisse. Ed.: Paul Stroehlin. Genève, 1894. 8.

(Bibliothèque de Lucerne.)

**Circulaire numismatique universelle**, La. 1 fois par mois. Genève, 1895. 8

**Glarus.**

**Jahrbuch** des historischen Vereins des Kantons Glarus. 1.—30. Heft. Glarus, 1865—1894. 8.  
(Landesbibliothek Glarus und Bibliotheken Bern, Luzern, etc.)

**Graubünden.**

**Archiv** für die Geschichte der Republik Graubünden. 1.—5. Bd. Herausgegeben von Th. v. Mohr. Chur, 1853—1858. 8.  
(Bibliotheken Chur, Luzern, etc.)

**Geschichtsschreiber und Chronisten**, Bündnerische. Herausgegeben von C. v. Moor. Fortsetzung des Archivs. 6.—10. Publikation. Chur, 1862—1877. 8.  
(Bibliotheken Chur, Bern, Luzern, etc.)

**Rhätia**. Mittheilungen der geschichtsforschenden Gesellschaft in Graubünden. Chur, 1863—1869. 8.  
(Bibliotheken Chur, Bern, Luzern, etc.)

**Jahresbericht** der historisch-antiquarischen Gesellschaft in Graubünden. 1.—24. Heft. Chur, 1871—1894. 8.  
(Bibliotheken Luzern, Bern, Chur, etc.)

**Luzern.**

**Geschichtsblätter** aus der Schweiz. Herausgegeben im Verein mit mehreren Mitarbeitern von J. E. Kopp. 2 Bde. Luzern, 1854 bis 1856. 8.  
(Bibliotheken Luzern, Bern, Liestal, etc.)

**Neuchâtel.**

**L'Abeille du Jura**, ou recherches historiques, archéologiques et topographiques sur l'ancien évêché de Bâle. 2 vol. Neuchâtel, 1840—1841. 8.  
(Bibliothèques de Neuchâtel, de Berne et de Lucerne.)

**Musée historique** de Neuchâtel et Valangin. Publié par G. A. Matile. 3 tom. Neuchâtel, 1842—1859. 8.  
(Bibliothèques de Lucerne, de Berne, etc.)

— — **neuchâtelois**. Recueil d'histoire nationale et d'archéologie. Organe de la Société d'histoire du canton de Neuchâtel. 1<sup>re</sup>—31<sup>me</sup> année. Neuchâtel, 1864—1894. 8.  
(Bibliothèques de Lucerne, de Berne, etc.)

**Archives héraldiques** (et sigillographiques) suisses. Publication mensuelle illustrée. Réd.: Maurice Tripet. 1<sup>re</sup>—9<sup>me</sup> année. Neuchâtel, 1887—1895. 8.  
(Bibliothèques de Lucerne, de Berne, etc.)

**St. Gallen.**

**Mittheilungen** zur vaterländischen Geschichte. Herausgegeben vom historischen Verein in St. Gallen. 1.—25. Bd. St. Gallen, 1861—1894. 8.  
(Bibliotheken Luzern, Bern, etc.)

**Zeitbuch**, Schweizer. Chronicon Helveticum. 1—2. Jahrg. Monatlich 1 Mal. St. Gallen, 1892—1893; Zürich, 1893. 8.  
(Bibliothek Luzern.)

**Analekten**, St. Gallische. Herausgegeben und Freunden gewidmet von J. Dierauer. Nr. 1—6. St. Gallen, 1889—1895. 8.  
(Bibliothek Luzern, etc.)

Ib

## Schaffhausen.

- Beiträge** zur vaterländischen Geschichte. Herausgegeben vom historisch-antiquarischen Vereine des Kantons Schaffhausen. 1. bis 6. Heft. Schaffhausen, 1863—1894. 8.  
(Bibliotheken Luzern, Schaffhausen und Bern.)
- Unoth, Der.** Zeitschrift für Geschichte und Alterthum des eidg. Standes Schaffhausen. Einziger Band. Herausgegeben von Joh. Meyer. Schaffhausen, 1863—1864. 8.  
(Bibliotheken Luzern, Schaffhausen und Bern.)
- Beiträge** zur Schaffhausergeschichte, gesammelt von H. W. Harder. 3 Hefte. Schaffhausen, 1867—1870. 8.  
(Bibliotheken Luzern, Schaffhausen und Bern.)
- Randenschau.** Illustrierte volkstümliche Monatsschrift für Geschichte, Sage, Kunst- und Naturschönheit der vom Randen überblickten Landesgegenden. Herausgegeben von J. Pletscher. 1. und einziger Jahrg. Schaffhausen, 1886. 8.  
(Bibliotheken Luzern, Schaffhausen und Bern.)

## Schwyz.

- Geschichtsfreund, Der.** Mittheilungen des historischen Vereins der fünf Orte Luzern, Uri, Schwyz, Unterwalden und Zug. 1. bis 49. Band. Einsiedeln, 1844—1849, 1851—1893. Stans, 1894. 8.  
(Mit Tafeln. Dazu Registerband zu 1.—20 Bd. 1865, zu 21.—30. Bd. 1877 und zu 31.—40. Bd. 1889. Bearbeitet von Josef Leopold Brandstetter. Bibliotheken Luzern, Freiburg, Bern, etc.)
- Mittheilungen** des historischen Vereins des Kantons Schwyz. 1.—8. Heft. Einsiedeln, 1882—1895. 8.  
(Bibliotheken Luzern, Bern, Liestal, etc.)

## Solothurn.

- Wochenblatt, Solothurnisches.** Solothurn, 1804—1834. 8.  
(Wird hier aufgeführt wegen den in den Jahrgängen 1810—1834 darin enthaltenen 3515 Urkundenabdrücken und Regesten, sowie historischen Abhandlungen. Bibliotheken Luzern, Bern, Zürich, Liestal, Solothurn, etc.)
- — für Freunde der Litteratur und vaterländischen Geschichte. 1. bis 3. Jahrg. Solothurn, 1845—1847. 4.  
(Bibliotheken Luzern, Bern, Liestal, Aarau, Solothurn, Zürich, etc.)
- Urkundio.** Beiträge zur vaterländischen Geschichtsforschung, vornehmlich aus der nordwestlichen Schweiz. 1. Bd., 1857; 2. Bd., 1., 2. und 3. Heft, 1863, 1875, 1895. Solothurn, 1857 bis 1895. 8.  
(Bibliotheken Luzern, Bern, etc.)
- Archiv** für schweizerische Reformationgeschichte. Herausgegeben auf Veranstaltung des schweiz. Piusvereins von Graf Theod. Scherer. 3 Bde. Solothurn, 1868, 1872 und 1876. 4.  
(Bibliotheken Bern, Luzern, etc.)
- Wochenblatt,** Historisches. Nr. 1—24. Beilage zum Solothurner Anzeiger. Solothurn, 1875. 4.  
(Mehr erschien nicht. Bibliothek Luzern.)
- Jahresbericht** über die Thätigkeit des historischen Vereins des Kantons Solothurn. Solothurn, 1881, 1882 u. 1883. 8.  
(Bibliotheken Bern und Luzern.)
- Bericht** über die Thätigkeit des historischen Vereins des Kantons Solothurn. 1882—1888. Solothurn, 1889. 4.  
(Bibliotheken Bern und Luzern.)

## Tessin.

- Bolletino storico della Svizzera italiana.** Redattore: Emilio Motta. 1—16 anno. Mensile. Bellinzona, 1879—1894.  
(Bibliotheken Bern, Luzern, etc.)

## Thurgau.

- Museum,** Schweizerisches, für historische Wissenschaften. Herausgegeben von Gerlach, Hottinger und Wackernagel. 3 Bde. Frauenfeld, 1837 - 1839. 8.  
(Bibliotheken Luzern, Bern, Frauenfeld, Lausanne, etc.)
- Beiträge,** Thurgauische, zur vaterländischen Geschichte. Herausgegeben vom historischen Vereine des Kantons Thurgau. 1.—34. Heft. Frauenfeld, 1861—1894. 8.  
(Bibliotheken Luzern, Bern, Liestal, Frauenfeld, etc.)

## Unterwalden.

- Beiträge** zur Geschichte Nidwaldens. Herausgegeben vom dasigen geschichtsforschenden Vereine. 1.—8. Heft. Stans, 1884—1891. 8.  
(Bibliothek Luzern.)

## Vaud.

- Recueil historique et journal de l'Helvétie romande, etc.,** par L. Vulliemin. Lausanne, 1836. 4.  
(Bibliothèques de Lucerne, de Berne, de Lausanne, etc.)
- Mémoires et documents,** publiés par la Société d'histoire de la Suisse romande. 1er—38me tom. 1838—1882 et 1893—1894. Seconde série. 1er—4me tom. 1887—1892. Lausanne, 1838—1894. 8.  
(Bibliothèques de Lucerne, de Lausanne, de Fribourg, de Berne, etc.)
- Pays, Le,** de Vaud et la Suisse romande, études et recherches historiques, par David Martignier. 1re année. Lausanne, 1858. 8.  
(Bibliothèques de Lausanne et de Lucerne.)
- Association pro Avenico.** 1er—6me Bulletin. Lausanne, 1887—1894. 8.  
(Bibliothèques de Berne et de Lucerne.)
- Revue historique vaudoise.** Bulletin historique de la Suisse romande. 1 fois par mois. Directeur: Paul Maillefer. Lausanne, 1893 à 1894. Gr. 8.  
(Bibliothèques de Lucerne et de Lausanne.)

## Wallis.

- Walliser-Monatsschrift** für vaterländische Geschichte, herausgegeben vom geschichtsforschenden Verein im Wallis. Sitten, 1862 bis 1865. 8.  
(Bibliothek Luzern.)
- Blätter** aus der Walliser Geschichte. Herausgegeben vom geschichtsforschenden Vereine von Ober-Wallis. 1.--5. Jahrg. Sitten, 1889—1894. 8.  
(Bibliotheken Luzern, Bern, Sitten, etc.)

## Zürich.

- Archiv** für schweizerische Geschichte und Landeskunde. Herausgegeben auf Veranstaltung der vaterländischen historischen Gesellschaft in Zürich von Heinrich Escher und Jakob Zollinger. 2 Bde. Zürich, 1827—1829. 8.  
(Bibliotheken Luzern, Bern, etc.)

- Annalen**, Schweizerische, oder die Geschichte unserer Tage seit dem Julius 1830. 1.—3. Bd. von C. Müller von Friedberg; 4. Bd. anonym 1842; 5.—7. Band von H. Escher. Zürich, 1832 bis 1842. 8.  
(Bibliotheken Frauenfeld, Bern, Liestal, Luzern, etc.)
- Mittheilungen** der antiquarischen Gesellschaft in Zürich. 1.—23. Bd. Zürich, 1841—1894. 4.  
(Mit vielen Tafeln. Bibliotheken Luzern, Zürich, Freiburg, Bern, etc.)
- Archiv** für schweizerische Geschichte. Herausgegeben von der allgemeinen geschichtsforschenden Gesellschaft der Schweiz. 20 Bde. Zürich, 1843—1876. 8.  
(Bibliotheken Luzern, Bern, Liestal, etc.)
- Bericht** über die Verrichtungen der antiquarischen Gesellschaft in Zürich. 1.—23. Bericht. Zürich, 1845—1867. 4.  
(Bibliotheken Luzern, Bern, Genf, etc.)
- Anzeiger** für schweizerische Geschichte und Alterthumskunde. 14 Jahrgänge in 3 Bänden. Zürich, 1855—1868. 8.  
(Mit Abbildungen. Nr. 4 des 14. Jahrg. enthält: Register zu den 14 Jahrgängen, zusammengestellt von J. L. Brandstetter. Bibliothek Luzern, Bern, Liestal, etc.)
- Berichte** der antiquarischen Gesellschaft in Zürich. Nr. 1—4. Zürich, 1868. 8.  
(Mit Tafeln. Bilden den 1. Jahrgang des «Anzeiger für schweizerische Alterthumskunde».)
- Anzeiger** für schweizerische Alterthumskunde. 1.—27. Jahrg. Zürich, 1868—1894. 4.  
(Mit Tafeln und Abbildungen, Je 4 Jahrgänge bilden einen Band. Beilagen: Die mittelalterlichen Kunstdenkmäler des Kantons Solothurn und Thurgau, von J. R. Rahn. 1893—1895. Bibliotheken Luzern, Bern, Liestal, etc.)
- Jahrbuch** für die Litteratur der Schweizergeschichte. Redigirt von G. Meyer von Knonau. 2 Jahrgänge. Zürich, 1868—1869. 8.  
(Bibliothek Luzern, Bern, etc.)
- — für schweizerische Geschichte, herausgegeben auf Veranstaltung der allgemeinen geschichtsforschenden Gesellschaft der Schweiz. 1.—20. Bd. Zürich, 1877—1895. 8.  
(Bibliotheken Zürich, Bern, Luzern, etc.)
- Antiqua**. Unterhaltungsblatt für Freunde der Alterthumskunde. 1.—7. Jahrg. — Antiquarische Specialzeitschrift für prähistorische Archäologie und einschlägige Gebiete. 8.—11. Jahrg. Zürich, 1882—1890. Strassburg, 1891—1893. 4.  
(Jahrgang 1883 ist in zwei Halbjahrgänge getheilt. Bibliothek Luzern, etc.)
- Denkschrift** der 50jährigen Stiftungsfeier der antiquarischen Gesellschaft in Zürich. Zürich, 1882. 4.
- Mittheilungen** der schweizerischen Gesellschaft für Erhaltung historischer Kunstdenkmäler. 1882—1894. 4.  
(Mit Tafeln. Bibliothek Luzern.)

## 9. Zeitschriften für Geographie und Alpenkunde.

### Aargau.

- Bibliothek** der neuesten Weltkunde. Herausgegeben von Walter. Aarau, 1829—?
- Fernschau**. Jahrbuch der Mittelschweizerischen Geographisch-Kommerziellen Gesellschaft in Aarau. Redigirt von A. Schumann. 1894: H. Lehmann. 1.—6. Bd. Aarau. 1886—1894. 8.  
(Mit Tafeln. Bibliotheken Luzern, Aarau, Liestal etc.)



**Völkerschau.** Eine Sammlung von Erzeugnissen des Kunst- und Gewerbetheißes aller Zonen und Zeiten. Herausgegeben von der Mittelschweizerischen Geographisch-Kommerziellen Gesellschaft in Aarau. Redigirt von Karl Bühler. 1.—3. Bd. Aarau, 1888—1893. 8.  
(Mit Tafeln.)

**Mittheilungen,** Kleine. Verkehrsorgan der Mittelschweizerischen Geographisch-Kommerziellen Gesellschaft in Aarau. 1. Jahrg. 1.—4. Heft. Redigirt von A. Schumann (1894: H. Lehmann) und Karl Bühler. Aarau, 1892—1894. 8.  
(Mit Abbildungen. Bibliothek Luzern.)

#### Bern.

**Jahrbuch** des Schweizerischen Alpenklubs. 1.—29. Jahrg. Bern, 1864 bis 1894. 8.  
(Mit Karten, Panoramen und Abbildungen. Bibliotheken Bern, Liestal, Luzern etc.)

**Jahresversammlung** des Schweizerischen Alpenklubs. Ort verschieden, 1862—1874—? 8.  
(Bibliothek Luzern.)

**Jahresbericht** der Geographischen Gesellschaft von Bern. Bern, 1878 bis 1891. 8.  
(Eidgenössische Bibliothek. Stadtbibliothek Bern.)

**Bulletin de l'Institut géographique international.** 12—20 fois par an. Berne, 1881.

#### Genève.

**L'Echo des Alpes.** Publication des sections romandes du Club alpin suisse. 1<sup>re</sup>—31<sup>me</sup> année. Trimestrielle et à partir du 1 janvier 1895 mensuelle. Genève, 1865—1895. 8.  
(Avec des cartes, des tables et des photographies. Bibliothèque de Genève, de Coire, de Lucerne, etc.)

**Mémoires** et Bulletins de la Société de géographie de Genève. 14 tom. Genève, 1860—1874. 8.  
(Annexes: Cartes. Bibliothèque de Genève, de Lausanne, etc.)

**Globe, Le.** Journal géographique. Organe de la Société de géographie de Genève. Tom. 1—29. Genève et Bâle, 1860—1890. 8.  
(Eidgenössische Bibliothek. Stadtbibliothek Bern.)

**Annuaire** du Club Alpin Suisse. 2 vol. Genève et Bâle, 1867—1869. 8.  
(Les seuls volumes du «Jahrbuch», qui sont publiés en langue française. Bibliothek Liestal etc.)

**Afrique explorée et civilisée.** 1 fois par mois. Genève, 1879—1894. 8.  
(1er numéro en juillet 1879.)

#### Neuchâtel.

**Bulletin** de la Société neuchâteloise de géographie. Tome I—VII. Neuchâtel, 1885—1893. 8.  
(Bibliothek Luzern.)

#### St. Gallen.

**Mittheilungen** der Geographisch-Kommerziellen Gesellschaft in St. Gallen. 1878—1891. Mittheilungen der Ostschweizerischen Geographisch-Kommerziellen Gesellschaft. 1892—1894. St. Gallen und Basel, 1878—1894. 8.  
(Eidgenössische Bibliothek. Bibliothek Frauenfeld.)

**Nachrichten**, Geographische. Zeitschrift zur Verbreitung geographischer Kenntnisse und offizielles Organ der Ostschweizerischen Geographisch-Kommerziellen Gesellschaft. 1.—10. Jahrg. Monatlich 2 Mal. Basel, 1885—1894. 4 u. 8.

(Beilage: Handels- und Industrieblatt. 1888—1890. Erste Nummer am 1. Juni 1885.)

**Alpenwelt**, Die. Illustrierte Wochenschrift für Alpenklubisten, Kurgäste, Touristen, Jäger, Förster und andere Naturfreunde. Redigirt von Walter Senn. Wöchentlich 1 Mal. 1.—7. Jahrg. St. Gallen, 1888—1893; Zürich, 1894. 4.

(Erste Nummer im Juni 1888. Bibliothek Luzern.)

### Tessin.

**Annuario** del Club alpino ticinese del anno 1886—1888. Bellinzona, 1887—1889. 8.

(Bibliothek Luzern.)

### Zürich.

**Alpina**. Eine Schrift, der genaueren Kenntniss der Alpen gewidmet. Herausgegeben von C. U. v. Salis und J. R. Steinmüller. 4 Bd. Winterthur, 1806—1809. 8.

(Bibliotheken Luzern, Bern, Chur etc.)

**Alpenpost**, Die. Blätter zur Förderung des Touristenverkehrs, zur Hebung der Kuranstalten und der Industrie. Speziell zur Hege und Pflege der alpinen Wissenschaft. Herausgegeben von Walter Senn. 7 Bde. Glarus (1.—6. Bd.), Zürich (7. Bd.), 1871 bis 1874. Gr. 4 u. Fol.

(Der 2.—6. Bd. hat den Beisatz: Repertorium der gesammten Alpenkunde etc. Bd. 7: Specialorgan für Alpenkunde, Naturwissenschaften, Touristik und Balneologie. Bibliotheken Bern, Luzern etc.)

— — **Neue**. Spezialorgan für Alpenkunde, Touristik, Balneologie etc. Herausgegeben von Grob & Binder. Wöchentlich 1 Mal. 1. bis 11. Bd. Zürich, 1875—1882. Fol. u. 4.

(Bibliotheken Luzern, Bern etc.)

**Alpenzeitung**, Schweizerische. Organ für die deutschen Sektionen des Schweizer Alpenklubs sowie für alle Freunde der Alpenwelt. Monatlich 2 Mal. 1.—11. Jahrg. Zürich, 1883—1893. 8.

(Erste Nummer am 1. Dezember 1882, letzte Nummer am 31. Dezember 1893. Bibliothek Luzern.)

**Alpina**. Mittheilungen des Schweizer Alpenklub. Bulletin officiel du Club alpin suisse. Redigirt von Dr. E. Walder. 1.—2. Jahrg. 1—2 Mal monatlich. Zürich, 1893—1894. 4.

(Erste Nummer am 1. Juli 1893. Bibliothek Luzern.)

## 10. Kunst und Architektur.

### Basel.

**Bericht** des Kunstvereins für Basel. Basel, 1843—1849. 8.

(Bibliothek Luzern.)

**Mittheilungen** der Allgemeinen Schweizerischen Künstlergesellschaft. Basel, 1844. 8.

(Bibliothek Luzern.)

**Kunstverein**, Basler. Berichterstattung über die Jahre 1871—1889. Basel, 1871—1889. 8.

**Kunsthalle**, Die. Organ des Schweizerischen Kunstvereins. Gratis-Beilage zur Schweizer Grenzpost. Basel, 1874—1879. 4.

(Bibliothek Luzern.)

## Bern.

- Allerley**, Neues, über Kunst, Kunstsinn, Geschmack, Industrie und Sitten. Bern, 1840. 4.  
(Bibliotheken Bern und Freiburg.)
- Vorträge**, gehalten bei der Hauptversammlung des Bernischen Kunstvereins. 1854—1872. Jahresbericht des Bernischen Kunstvereins von Dr. B. von Tschärner. 1873—1876. Die bildenden Künste (und das Kunstgewerbe) in der Schweiz von Dr. B. von Tschärner. 1878—1894. Bern, 1854—1894. 8.  
(Bibliotheken Bern, Luzern, etc.)
- Beiträge** zur Geschichte der Kunst und des Kunsthandwerkes in Bern im 15., 16. und 17. Jahrhundert. Herausgegeben von der Bernischen Künstlergesellschaft. Bern, 1879. 4.  
(Bibliotheken Luzern und Bern.)

## Freiburg.

- Fribourg pittoresque**. Croquis d'après nature par Jos. Reichlen, peintre. Planche 1 à 20. Fribourg, 1885. Fol.
- Gruyère illustrée**, La. Publiée par Jos. Reichlen, peintre. Fribourg, 1<sup>re</sup> livraison 1890, 2<sup>me</sup> livraison 1891, 3<sup>me</sup> livraison 1892, 4<sup>me</sup> livraison 1894. Fol.
- Fribourg artistique** à travers les âges. Publication des Sociétés des amis des beaux-arts, des ingénieurs et des architectes. 1<sup>re</sup>—6<sup>me</sup> année. Fribourg, 1890—1895. Fol.  
(Les planches sont accompagnées de textes historico-critiques. Bibliothèques de Fribourg et de Lucerne.)

## Genève.

- Procès-verbaux** des séances annuelles de la Société pour l'avancement des arts. Numéro 1—25. Genève, 1819—1843. 4 et 8.  
(Bibliothèque de Genève.)
- Semaine artistique**, La. Genève, 1862. Fol.  
(Bibliothèque de Genève: 3 numéros.)
- Moniteur**, Le, du Bâtiment et de Finance. Genève, 1870—1873. 4.
- \*Bâtiment**, Le. Genève, 1872.
- \*Journal** de Construction etc. 1 fois par semaine. Genève, 1874—1876.
- Revue illustrée** de la Suisse romande, publiée par le cercle des beaux-arts à Genève. Genève, 1880—1881. Fol.
- \*Revue** du Bâtiment. 2 fois par mois. Genève, 1881—1882.
- Procédés modernes d'illustrations**, Les. Genève, 1893. 8.  
(1<sup>er</sup> numéro en mai 1893.)
- Moniteur** de l'Industrie et du Bâtiment. Organe des Ingénieurs, Architectes, Propriétaires, Industriels et Entrepreneurs. 2 fois par mois. Genève, 1894. Fol.  
(1<sup>er</sup> numéro le 25 mars 1894.)

## Solothurn.

- Bericht** über die Thätigkeit des Schweizerischen Kunstvereins. Solothurn, 1881—1883. 8.

## Vaud.

- \*Suisse artistique**. 1 fois par semaine. Lausanne, 1868—1871.
- Bulletin** de la Société vaudoise des ingénieurs et des architectes. 4 fois par an. Lausanne, 1874—1894. 4.  
(Avec planches. Bibliotheken Bern und Luzern.)

Zürich.

- Zeitschrift** für das gesammte Bauwesen. Bearbeitet von einem Vereine Deutscher und Schweizer Ingenieure und Architekten. Herausgegeben von C. F. von Ehrenberg. 1.—4. Bd. Zürich, 1836—1840. 8.  
(Bibliotheken Luzern, Liestal, Aarau, St. Gallen, etc.)
- Mittheilungen** schweizerischer Ingenieure und Architekten, herausgegeben von J. H. Kronauer. 1.—4. Heft. Winterthur, 1853. Fol.  
(Mit 7 Tafeln.)
- Zeitschrift**, Schweizerische polytechnische. Herausgegeben von P. A. Bolley und J. H. Kronauer. 1.—15. Bd. Winterthur, 1856—1870. 4.  
(Bibliothek Aarau. Eidgenössische Bibliothek.)
- Mittheilungen** des Kunstvereins von Winterthur. 1. Jahrg. Winterthur, 1872. 4.  
(Bibliothek Luzern.)
- \*Baubeitung**, Schweizerische. Wöchentlich 1 Mal. Zürich, 1875.
- Mittheilungen**, Technische, des Schweizerischen Ingenieur- und Architektenvereins. Zürich, 1876—1880. 8.  
(Mit Tafeln.)
- Beszeitung**, Schweizerische. — Revue polytechnique. — Wochenschrift für Bau-, Verkehrs- und Maschinentechnik. Herausgegeben von A. Waldner. 24 Bde. (2 Bde. per Jahr. Organ des Schweizerischen Ingenieur- und Architektenvereins etc.) Zürich, 1883—1894. 4.  
(Mit vielen Illustrationen.)
- \*Baunternehmer**, Der schweizerische. Wöchentlich 1 Mal. Fluntern, 1885.
- Baubleit**, Schweizer. 1.—5. Bd. Wöchentlich 1 Mal. St. Gallen, 1889 bis 1893; Zürich, 1893—1894.  
(Mit Illustrationen.)
- Ornament**, Das. Monatschrift für den Zeichenunterricht und das Kunstgewerbe. Herausgegeben von J. Häuselmann. Wöchentlich 1 Mal. Zürich, 1888 (Oktober) bis 1890.  
(Seminarbibliothek Hitzkirch.)
- Verhandlungen** der Gesellschaft schweizerischer Ingenieure und Architekten. 1.—19. Heft. Ort verschieden, 1845—1861. 4.  
(Bibliotheken Luzern und Zürich.)

11. Blätter für Litteratur, Wissenschaft,  
Gemeinnützigkeit und Belletristik.

Aargau.

- Erweiterungen**. 1.—8. Jahrg. Aarau, 1801—1808. 8.
- Miscellen** für die neueste Weltkunde. Herausgegeben von Heinrich Zschokke. 1.—7. Jahrg. Wöchentlich 2 Mal. Aarau, 1807—1813. 4.  
(Beilage: Summarium der neuesten politischen Tagesereignisse. Bibliotheken Liestal, Zürich und Kantonsbibliothek Luzern.)
- Jahresbericht** an die Gesellschaft für vaterländische Kultur. Aarau, 1814—1835. 8.  
(Bibliothek Aarau.)
- Museum**, Schweizerisches. Herausgegeben von V. Troxler und H. Zschokke. 1. und einziger Jahrgang. Aarau, 1816. 8.  
(Bibliotheken Luzern, Aarau, Liestal, Bern, etc.)
- Verhandlungsblätter** der Gesellschaft für vaterländische Kultur im Kanton Aargau. 1.—10. Heft. Aarau, 1816—1825. 8.  
(Bibliotheken Aarau, Luzern, Bern und Lausanne.)

- Uebersetzungen zur Geschichte unserer Zeit.** Herausgegeben von Heinrich Zschokke. 7 Bde. Aarau, 1817—1823. 4.  
(Kantonsbibliotheken Aarau und Liestal.)
- Unterhaltungsstunden für Gebildete.** Aarau, 1819. 8.  
(Bibliothek Liestal.)
- Jahrbücher, Schweizerische.** Eine Nationalzeitschrift von und für Schweizer. 1. (und einziger) Jahrg. Aarau, 1823. 8.  
(Beilage: Aargauisches Wochenblatt. Bibliotheken Luzern, Aarau, Zürich, Liestal und Lausanne.)
- Helvetia.** Denkwürdigkeiten für die 22 Freistaaten der schweiz. Eidgenossenschaft. 8 Bde. Die drei ersten Bände sind von Jos. Ant Ballhasar. Aarau, 1823—1833. 8.  
(Bibliotheken Luzern, Aarau, Zürich, Lausanne, Liestal, Bern, etc.)
- Unterhaltungsblätter, Wöchentliche, für Welt- und Menschenkunde** (von Zschokke). Aarau, 1824—1827—1830? 4.  
(Bibliothek Neuchâtel, etc.)
- Erholungstunden für geistige Erheiterung.** Von H. Zschokke. Aarau, 1828—1829. 8.  
(Bibliothek Liestal.)
- Zeitblätter, Aargauische, für öffentliche Wohlfahrt, Freiheit, Gesetzgebung und Justizpflege.** 1. Jahrg. Aarau, 1831. 8.  
(Bibliotheken Luzern, Aarau und Liestal.)
- Prometheus.** Für Licht und Recht. Zeitschrift in zwanglosen Heften. (Herausgegeben von H. Zschokke und seinen Freunden.) 3 Bde. Aarau, 1832—1833. Gr. 8.  
(Bibliotheken Luzern, Lausanne, Liestal, etc.)
- Protokoll der Generalversammlung der Gesellschaft für vaterländische Kultur.** 2 Hefte. Baden und Aarau, 1845—1847. 8.  
(Bibliothek Aarau.)
- Blätter, Wöchentliche, zur Unterhaltung und Belehrung.** Zugabe zum Schweizerboten. Aarau, 1847—1853. 8 u. 4.  
(Bibliothek Zürich.)
- Erzähler, Der, aus Heimath und Fremde.** Blätter zur Unterhaltung und Belehrung. Sarmentorf und Muri, 1855—1872. 4.  
(Unterhaltungsblatt zum «Boten in Muri» und «Boten für Berg und Thal». Wie lange nach 1872?)
- Sonntagsblätter.** Beilage zum «Badener Tagblatt», «Volksblatt» und «Freien Wort». Wöchentlich 1 Mal. Baden, 1857—1894. 4.  
(Ob vor 1857?)
- Rauracia.** Illustrierte Blätter für das Volk. Herausgegeben von Fr. Aug. Stocker. Frick, 1859—1862. Kl. Fol.  
(Bibliotheken Luzern und Bern.)
- Bibliothek vaterländischer Schauspiele.** 1.—45. Bändchen. Herausgegeben von Fr. A. Stocker. Frick und Aarau, 1860—1864.  
(Bibliothek Luzern, etc.)
- Unterhaltungsblatt der «Botschaft».** Klingnau, 1860—1894. 8.
- Mittheilungen.** Beilage zum «Bremgartner Wochenblatt». Erscheint alle 14 Tage. Bremgarten, 1863—1894. 4.
- Hausfreund, Der Aargauische.** Wöchentlich 1 Mal. Brugg, 1865 bis 1872 — ? Fol.
- Waldtasche, Die.** Unterhaltungsblatt zum «Freischütz». 1. bis 27. Jahrg. Muri, 1867—1894. 4.
- Feierabend, Der.** Beilage zum «Aargauischen Anzeiger». Aarau, 1868 bis 1894. 8.

- Heimatklänge** vom Homberg. Beilage zum «Echo vom Homberg». 2 Jahrgänge. Reinach. 4.  
(Siehe «Echo vom Homberg».)
- Schweizer-Broschüren** für Volk und Gelehrte. 1.—6. Heft. Klingnau, 1871—1872. 8.  
(Bibliothek Luzern.)
- Sonntagsblätter.** Beilage zur «Landeszeitung». Baden, 1872.  
(Vor und nach 1872?)
- Unterhaltungsblatt, Aargauisches.** Beilage zur «Lenzburger Zeitung» und zum «Aargauer Wochenblatt». Lenzburg, 1879—1894. 4.  
(Vor 1872?)
- — **Mittheilungen** zur Unterhaltung und Belehrung. Beilage zum «Suhrenthaler Boten». Wöchentlich 1 Mal. Aarau, 1872. 8.  
(Vor und nach 1872?)
- Unterhaltungsstunden.** Beilage zu «Freiämterstimmen». Bremgarten, 1872. 4.  
(Wie lange vor und nach 1872?)
- Seerosen.** Unterhaltungsblatt und Gratisbeilage zum «Seethaler». Wöchentlich 1 Nummer. Seengen, 1872—1894. 8.  
(Seit wann vor 1872?)
- Monatsblätter,** Brugger. Beilage zum «Anzeiger für Brugg». Brugg, 1872. 4.  
(Ob vor und nachher?)
- Jugendblätter,** Schweizerische illustrierte, zur Unterhaltung und Belehrung. 1.—22. Jahrg. Herausgegeben von H. Brunnhöfer, J. Bucher, etc. (1.—3.), von O. Sutermeister und H. Herzog (4.—22.). Aarau, 1873—1894. 8.  
(Bibliothek Luzern.)
- Gruss aus der Heimat** für Schweizer in fernen Landen. Schweizerisches Volksblatt. 1.—3. Jahrg. Aarau, 1877—1879 — ? Fol.
- Mittheilungen** über Jugendschriften an Eltern, Lehrer und Bibliotheksvorstände, von der Jugendschriften-Kommission des schweiz. Lehrervereins. 1.—15. Heft. Aarau, 1877—1894. 8.
- Familienzeitung,** Schweizerische. Illustriertes Unterhaltungsblatt für alle Stände. 1.—3. Jahrg. Zofingen, 1878—1879; Zürich, 1880. 4.
- Zofingerblätter,** Illustrierte. Oktober 1883 bis 31. April 1884. Zofingen, 1883—1884.
- Sonntagsblatt,** Illustriertes. Juli — November 1883. Zofingen, 1883.
- Vom Jura bis zum Schwarzwald.** Geschichte, Sage, Land und Leute. Herausgegeben von F. A. Stocker. 1.—9. Bd. Aarau, 1884 bis 1892. 8.  
(Bibliotheken Luzern, Liestal, etc.)
- Familienzeitung,** Schweizerische. Beilage zur «Schweiz. Allgemeinen Volkszeitung». 1.—8. Bd. Zofingen, 1887—1894. 4.
- Sonntagsblatt.** Gratisbeilage zur «Volksstimme aus dem Frickthale». Rheinfelden, 1887—1890. 4.
- Gemüth und Humor.** Gratisbeilage zum «Wohler Anzeiger». Wohlen, 1890—1894. 4.  
(Erste Nummer am 28. Dezember 1889.)
- Gartenlaube,** Kleine. Gratisbeilage zur «Zofinger-Tagespost», «Schweiz. allgem. Volkszeitung» und «Wiggerthaler Anzeiger». Zofingen, 1893—1894. 4.
- Blätter,** Aarauer, zur Unterhaltung und Belehrung. Gratisbeilage der «Aarg. Nachrichten» und der «Aarg. Zeitung». Aarau, 1894. 4.  
(Seit wann erschienen?)

### Appenzell.

- Monatsblatt**, Appenzellisches. 1.—22. Jahrg. St. Gallen und Trogen, 1825—1847. 8.  
(Bibliotheken Luzern, Liestal, Bern, Trogen und Lausanne.)
- Volksblatt**, Appenzellisches. In monatlichen Nummern. 1. Jahrg. St. Gallen, 1831. 8.
- Verhandlungen** der Appenzellischen gemeinnützigen Gesellschaft. 1. bis 22. Jahrg. Trogen, 1833—1853. 8.
- Sonntagsblatt**, Schweizerisches. Eine Zeitschrift für Politik und Unterhaltung. Herisau, 1835.  
(Gemeindebibliothek Trogen.)
- Jahrbücher**, Appenzellische. Herausgegeben von der gemeinnützigen Gesellschaft. 1.—3. Jahrg. 1854—1857. 2. Folge. 1.—10. Jahrg. 1860—1882. 3. Folge. 1.—7. Heft. 1886—1895. Trogen, 1854—1895. 8.  
(Bibliotheken Luzern, Trogen, etc.)
- Dichterhalle**, Schweizerische. Unter Mitwirkung der hervorragendsten Dichter und Schriftsteller herausgegeben von R. Fastenrath. 1.—4. Jahrg. Herisau, 1875—1879. 8.  
(Bibliothek Luzern.)
- \*Korrespondenzblatt** für den schweizerischen Volksverein. Appenzell, 1878 bis 1879.
- \*Dichterhalle**, Neue deutsche. Blätter für Dichtkunst und Litteratur. Herausgegeben von R. Fastenrath. Monatlich 2 Mal. Herisau, 1878—1880. 8.
- \*Antiquar**, Der. Monatlich 2—3 Mal. Herisau, 1881.
- \*Zeitschrift** für Gemeinnützigkeit und Armenerziehung. Monatlich 3 Mal. Herisau, 1882—1890.
- Echo vom Alpstein**. Gratisbeilage zum «Freien Appenzeller». Appenzell, 1890—1894. 4.
- Hausfreund**, Illustrirter. Monatlich 1 Mal. Heiden, 1893.
- Unterhaltungsblatt** zum «Appenzeller-Anzeiger». Wöchentlich 1 Mal. Heiden, 1893. 4.
- Schweizer-Dahelm**. Illustrirte Monatsschrift für's Schweizervolk. Herausgegeben von A. Rupanner. Monatlich 1 Heft. Teufen, 1893 bis 1894. Gr. 8.  
(Erste Nummer im Juli 1893.)

### Basel.

- Geschichte** der Gesellschaft zur Beförderung und Aufmunterung des Guten und Gemeinnützigen in Basel. 1.—118. Jahrg. Basel, 1777—1894. 12 u. 8.  
(Bibliotheken Luzern, Bern, Basel und Eidgen. Bibliothek, etc. Ferner erschienen: «Festschrift zur Säkularfeier etc. von Dr. August Miaskowski» und «Das Jubiläum der Gesellschaft etc. am 2. und 3. April 1877». Basel, 1877.)
- Zeitschrift**, Wissenschaftliche. Herausgegeben von Lehrern der Basler Hochschule. 1.—5. Jahrg. Basel, 1823—1827. 8.  
(Bibliotheken Basel, Bern, Lausanne, Luzern, etc.)
- Mittheilungen**, Baslerische, zur Förderung des Gemeindewohles. 1. bis 6. Jahrg. (complet). Basel, 1826—1831. 8.  
(Bibliotheken Basel, Liestal, Bern, Aarau, Luzern und Frauenfeld.)
- Jugendfreund**, Der. Nr. 1. Basel, 1829. 12.  
(Bibliothek Zürich.)

- Wanderer**, Der, in der Schweiz, eine malerische Zeitschrift. Herausgegeben von mehreren Freunden des Vaterlandes. 1.—8. Jahrg. Basel, 1835—1842. 4.  
(Mit Kupfern. Bibliothek Luzern.)
- \***Monatsblatt** für die schweizerischen Nationalvereine. Monatlich 1 Mal. Basel, 1850.
- \***Familienblätter** von Scherb. Monatlich 1 Mal. Basel, 1850.
- Blätter**, Litterarische, für das In- und Ausland. Eine unterhaltende und belehrende Wochenschrift. 1.—3. Jahrg. in 5 Bänden. Basel, 1853—1855. 4.
- Unterhaltungsblatt**, Neues. Beilage zum «Intelligenzblatt» der Stadt Basel. Basel, 1854—1855. 4.  
(Bibliothek Zürich.)
- Mittheilungen** aus dem Gebiete der neuesten Litteratur. Beilage zum «Schweizerischen Volksfreund» und «Basler Tagblatt». Basel, 1855—1872 — ? 4.  
(Bibliothek Liestal.)
- Zeitung**, Schweizerische illustrierte. Zeitschrift zur Unterhaltung und Belehrung. Halbmonatliche Nachrichten über Ereignisse, Zustände und Persönlichkeiten. 1.—4. Jahrg. Der «Zukunft des Volkes» 4—7. Jahrg. Basel, 1859—1862. Fol. u. 4.  
(Bibliothek Luzern.)
- Volks-Novellist**, Illustrierter. Familienblätter zur Unterhaltung und Belehrung für alle Stände. 11 Bde. Monatlich 1 Mal. Basel, 1861—1871. 4.  
(Bibliothek Luzern.)
- Blätter** zur Unterhaltung. Wöchentliche Beilage zum «Schweizerischen Volksfreund». Basel, 1861. 4.  
(Vor und nach 1861?)
- Magazin illustré**. Journal littéraire suisse. Publication amusante et instructive. Vol. 1—21. Bale, 1861—1881 — ? 4.
- Helvetia's Monatsrosen**. Illustrierte Zeitschrift. Herausgegeben von Bonfantini. Basel, 1864 und 1865. 8.
- Sophia**. Monatlich 2 Mal. Basel, 1866—1867.  
(Bibliothek Luzern.)
- Bibliographie** et litterarische Chronik der Schweiz. Bibliographie et Chronique littéraire de la Suisse. 1.—24. Jahrg. Monatlich 1 Nummer. Zürich, 1871—1877; Basel, 1878—1894 Gr. 8.  
(Enthält bis 1883 kleinere historische Artikel. Bibliotheken Luzern, Bern, etc.)
- Volksgarten**, Schweizerischer. Illustrierte Familienblätter zur Unterhaltung und Belehrung für alle Stände. Erster und einziger Jahrgang. Monatlich 1 Mal. Ein Band. Basel, 1871—1872 4.  
(Mit Stahlstichen und Holzschnitten. Bibliothek Luzern.)
- Flanderstübchen**, Das. Beilage zum «Wochenblatt für Basel-Land und Basel-Stadt. Binningen, 1872.  
(Vor und nach 1872?)
- Volksgarten**, Illustrierter. Monatlich 1 Mal. Basel, 1882.
- Helvetia**. Monatsschrift für Litteratur, Kunst und Leben. (Bd. 3 und folgende: Monatsschrift zur Unterhaltung und Belehrung des Volkes. Herausgegeben von R. Weber.) 1.—17. Jahrgang. Basel, 1877—1894.  
(1. Nummer am 30. Oktober 1877. Bibliothek Luzern.)
- Basler Jahrbuch**. Herausgegeben von A. Burckhardt und R. Wacker-nagel. Basel, 1879, 1882—1894. 8.  
(Bibliotheken Luzern, Basel, Liestal, etc.)



\***Auswanderer**, Der. Wöchentlich 1 Mal. Basel, 1882.

**Taubstummenfreund**, Der schweizerische. Herausgegeben von dem Taubstummen Hauri. Basel, 187 . ?  
(Gieng nach 11 Monaten ein.)

\***Suisse illustré**, La. 1 fois par semaine. Berne, 1872; Lausanne 1874 à 1879; Bâle, 1882—1883. Fol.

**Feierabend**. Belletristische Beilage zur «Nationalzeitung». Basel, 1893 bis 1894. 4.  
(Wie lange vor 1893 ?)

**Sonntagsblatt**. Gratisbeilage der «Nationalzeitung». Basel, 1893. 4.  
(Wie lange vor 1893 ?)

\***Verzeichniss** der neuesten litterarischen Erscheinungen. Monatlich 2 Mal. Basel, 1885.

**Basler Hausfreund**. Illustriertes Wochenblatt zur Unterhaltung, Belehrung und sittlichen Hebung des Volkes. 1.—9. Jahrg. Basel, 1886—1894. 4.  
(Erste Nummer am 1. Dezember 1896.)

**Vulgarisateur**, Le. Journal populaire mensuel illustré. 1 fois par mois. Bâle, 1891—1894. 4.

**Freiheit**, Die. Blätter zur Bekämpfung des Trinkzwanges. Herausgegeben vom Ortsverein Basel des Internationalen Vereins zur Bekämpfung des Alkoholgenusses. 1.—3. Jahrg. Monatlich 1 Mal. Basel, 1892—1894. 4.  
(Erste Nummer im November 1892.)

**Blätter**, Schweizerische, für Wirthschafts- und Sozialpolitik. Halbmonatsschrift, redigirt von Otto Wullschlegler. Monatlich 2 Mal. 1.—2. Jahrgang. Bern und Basel, 1893 (Juni) bis 1894. 8.  
(In Bern erschien die erste Nummer am 1. Juli 1893. Bibliotheken Luzern, Liestal, etc.)

### Bern.

**Monatsschrift**, Berner. 6 Hefte. Bern, 1825. 8.  
(Bibliotheken Bern und Luzern.)

**Mittheilungen**, Wöchentliche, aus den interessantesten Erscheinungen der Litteratur (im Gebiet der schönen Wissenschaften, der Industrie, der Oekonomie und Landwirtschaft) zur Unterhaltung und Belehrung für alle Stände. 1.—32. Jahrg. Burgdorf, 1832—1863. 4.  
(Die Fortsetzung erschien als Beigabe des «Emmenthaler Boten». Bibliothek Luzern.)

**Neues nicht politisches Allerlei**. Ein Gelegenheitsblatt während der Dauer der schweiz. Tagsatzung in Bern. Bern, o. J. 4.  
(Bibliothek Freiburg.)

**Nachrichten**, Gemeinnützige Helvetische (seit 1805: Schweizerische). Herausgegeben von Höpfner. 1. Juli 1801 bis 27. September 1817. Bern, 1801—1817. 4.  
(Bibliotheken Aarau, Luzern, Bern, Freiburg, Zürich, etc.)

**Archiv**, Litterarisches, der Akademie zu Bern. 6 Bde. Bern, 1806 bis 1830. 8.  
(Bibliothek Luzern.)

**Beobachter**, Der schweizerische. Herausgegeben von einer Gesellschaft Gelehrter. 6 Bde. Bern, 1807—1809. 8.  
(Bibliotheken Zürich, Luzern, Bern, Lausanne, etc.)

**Zeitschrift** der Berner Akademie. Bern, 1823.

Ib

- Monatsschrift**, Berner. 1. (u. einziger) Jahrg. 4 Bde. Bern, 1825. 8.  
(Bibliotheken Solothurn, Liestal, Bern, Luzern und Lausanne.)
- Schweiz**, Die. Blätter für das In- und Ausland. Bern, 1834—1835. 8.  
(Bibliotheken Luzern und Bern.)
- Merker**, Schweizerischer. Eine Monatsschrift, herausgegeben von schweiz. Gelehrten. 4 Bde. Burgdorf, 1835—1836. 8.  
(Bibliotheken Luzern, Liestal, Zürich, Freiburg, etc.)
- Volksbibliothek**. Jahrg. 1836—1845. Biel, 1836—1845. 4.  
(Bibliothek Luzern.)
- Verhandlungen** der Bernischen gemeinnützigen Gesellschaft. Bern, 1838 bis 1839. 8.  
(Bibliotheken Aarau, Bern und Zürich.)
- Jugendfreund**, Der schweizerische. Eine unterhaltende und belehrende Halbjahrschrift. Herausgegeben von E. F. Zehender. Bern, 1838—1842. 8.  
(Bibliothek Luzern.)
- Vierteljahrschrift**, Bernische. 1.—2. Jahrg. Biel, 1839—1840. 8.
- Schweizer Salon**, litterarisch-artistische Monatsschrift. Herausgegeben von Schäfer-Burckhardt. Bern, 1841. 8.  
(Bibliothek Luzern.)
- Blätter**, Geschichtliche und staatswissenschaftliche, von Hofwil. 1. Heft. Herausgegeben von Em. Fellenberg. Bern, 1841. 8.  
(Bibliothek Chur.)
- Volksfreund**, Der schweizerische. Herausgegeben von Joh. Glur. Bern, 1842. 8.  
(Stadtbibliothek Bern.)
- Vierteljahrschrift**, Schweizerische. Herausgegeben von Oberrichter Kurz und Dr. J. R. Schneider. Bern, 1842—1851. 8.  
(Bibliothek Luzern.)
- Unterhaltungsblatt**, Neues schweizerisches. Ein Familienbuch, enthaltend Original-Novellen, Erzählungen und Lebensbilder aus Heimath und Fremde. Herausgegeben von K. Gutmann. 1.—29. Jahrg. Bern, 1843—1871. 4.  
(Mit Illustrationen. Bibliotheken St. Gallen und Luzern.)
- Alphorn**, Das. Wöchentliche Beilage zum «Emmenthaler Blatt». Langnau, 1844—1894. 4.
- Emmenthaler Joggeli**, Der. Beilage zum «Emmenthaler-Blatt». Langnau, 1845—1894. Fol.
- Volksbibliothek**, Neue. Bern, 1846. 4.  
(Bibliothek Luzern.)
- Sonntagsblatt**, Schweizerisches. Wöchentlich 1 Mal. Langnau, 1847, Januar bis Mai. 4.
- Museum**, Schweizerisches. Ein Wochenblatt zur belehrenden Unterhaltung. Bern, 1848 und 1849. Fol.  
(Bibliotheken Bern und Lausanne.)
- Archiv** der bernischen gemeinnützigen Gesellschaft. 6 Bde. Bern, 1848—1863. 8.  
(Bibliotheken Bern und Luzern.)
- Unterhaltungsblatt**, Schweizerisches. Monatlich 1 Mal. Bern, 1849—1872.
- Auswanderer**, Der schweizerische. Bern, 1850—1851. 4.  
(Stadtbibliothek Bern.)
- Schweizerblätter**, Neue. Eine Monatsschrift zur Beförderung vaterländischer Dichtung, Kunst und Gesinnung. Redigirt von Dr. A. Henne. Bern, 1850. 4.  
(Es erschienen 2 Hefte.)

**Kolonist**, Der, Organ zum Schutze, Beistand und Belehrung schweizerischer Auswanderer. 1.—3. Jahrg. Bern, 1851—1853. Fol.  
(Mit Karten. Eidg. Bibliothek.)

**Centralblatt**, Litterarisches, für die Schweiz. Bern, 1852. 4.

**Schwalbe**, Die. Ein Berner Volksbuch. 1. und einziger Jahrg. Bern, 1853. 8.  
(Bibliothek Luzern.)

**Armenzeitung**, Schweizerische. Herausgegeben von J. J. Vogt. 1. Jahrg. Diessbach, 1856—1857. 8.  
(Laut Preisliste auch 1857. Bibliothek Frauenfeld.)

\***Journal du Dimanche**. 1 fois par semaine. Berne, 1857.

**Familienblätter**, Neue illustrierte. 1. Jahrg. Bern, 1857. 8.

\***Säemann**, Der. Wöchentlich 1 Mal. Langnau, 1857.

\***Weltbilder**. Wöchentlich 1 Mal. Bern, 1857.

**Schweiz**, Die. (Illustrierte) Monatsschrift des litterarischen Vereins von Bern. 1.—3. Jahrg. — Illustrierte Zeitschrift für Litteratur und Kunst. 4.—6. Jahrg. — Illustrierte Zeitschrift für Litteratur, Kunst und Wissenschaft. 7.—8. Jahrg. Schaffhausen, 1858; Frick, 1859—1860; Bern, 1861—1865. 4.  
(Bibliotheken Bern, Luzern, Schaffhausen, etc.)

**Monatsblätter** des schweizerischen litterarischen Vereins. Beilage zum «Schweizerischen Unterhaltungsblatt». Bern, 1859. 4.  
(Bibliothek Luzern.)

\***Tribune**, La, du Peuple. Revue politique, sociale et littéraire. Moniteur des cours politiques. 2 fois par mois. Delémont, 1860 à 1876. 8.

**Hardermannli**, Das. Beilage zum «Anzeiger von Interlaken». Interlaken, 1862—1868. 8.  
(Siehe «Oberländisches Volksblatt».)

**Wochenzeitung**, Schweizerische illustrierte, für Unterhaltung, Belehrung und Humor. 1.—3. Jahrg. Bern, 1862—1864. Fol.

**Berna**. Album schweizerischer Dichter. 1.—2. Jahrg. Bern, 1863 bis 1864. 8.  
(Bibliothek Luzern.)

**Suisse**, La. Revue nationale, littéraire et artistique, ornée de gravures. 1—3 tomes. Berne, 1863—1865. Fol.  
(Bibliothèques de Berne, de Lucerne, de Lausanne, etc.)

**Ernst und Humor**. Wöchentliche Beilage zum «Seeländer Anzeiger». 1. bis 10. Jahrg. Aarberg, 1863—1872—? 8.

**Mittheilungen**, Wöchentliche, aus den interessantesten Erscheinungen der Litteratur. Beigabe zum «Emmenthaler Boten». Burgdorf, 1864—1872—? 4.  
(Wie lange nach 1872?)

**Sonntagspost**. Eine schweizerische Wochenschrift. Herausgegeben von A. Roth. 1.—6. Jahrg. Bern, 1865—1870. 4.  
(Bibliotheken Bern und Luzern.)

**Auswandererzeitung**, Schweizerische. Organ des schweizerischen Auswanderervereins. Wöchentlich 1 Mal. Bern, 1865—1881. Fol.

**Sonntagsblatt**. Beilage zur «Bernerszeitung». Bern, 1865. 4.

— — Illustriertes. Bern, 1866—1867. 4.

\***Hirtenstimmen**. Wöchentlich 1 Mal. Bern, 1866.

**Alpenrosen**. Illustrierte Zeitschrift für Haus und Familie. 1.—4. Jahrg. Bern, 1866—1869. 4.  
(Bibliotheken Bern und Luzern.)

Id

- \***Blüthen und Früchte.** Wöchentlich 1 Mal. Bern, 1866.
- Familienblätter.** Wöchentliche Mittheilungen einer Auswahl Erzählungen und Novellen. Wöchentlich 1 Mal. Bern, 1866—1867. 4.
- \***Valton,** Le. 3 fois par semaine. St. Imier, 1866—1867.
- \***Wochenzeitung,** Schweizerische illustrierte. Bern, 1866—1867.
- Erholungsstunden.** Wöchentliche Mittheilungen zur Unterhaltung und Belehrung. Beilage zum «Thuner-Blatt». 1.—36. Bd. Thun, 1868—1894. 4.
- Volks theater,** Schweizerisches. Herausgegeben von A. Lang, R. Salzmann und A. Wysard. 1.—5. Bdchen. Bern, 1868—1872. 8.  
(Bibliothek Luzern.)
- Taubstummfreund,** Der. Ein Monatsblatt für erwachsene unterrichtete Taubstumme. 1.—5. Jahrg. Monatlich 1 Mal. Bern, 1868 bis 1872 (September). 8.
- Abendsitzler,** Der. Ein gemüthliches Blatt für gemüthliche Leute. Wöchentlich 1 Mal. Bern, 1870—1871; Biel, 1874. 4.
- Verhandlungen** des schweizerischen Armenerziehervereins. 2 Hefte. 1867 bis 1869. Bern, 1870. 8.  
(Bibliotheken Glarus, Freiburg und Bern.)
- Alpenrosen.** Ein schweizerisches Sonntagsblatt. Redigirt (seit 1884) von G. Strasser. 1.—22. Jahrg. Bern, 1871—1894. 4.  
(Beilage zum Berner Intelligensblatt. Bibliotheken Bern und Luzern.)
- Schweiz,** Die illustrierte. Unterhaltungsblatt für den Familientisch. 1. bis 4. Jahrg. Bern, 1871—1874. 8. u. 4.  
(Bibliothek Luzern.)
- Sonntagsblatt** des «Bund». Wöchentlich 1 Mal. Bern, 1871—1894. 4.  
(Bibliothek Luzern.)
- Ernst und Humor.** Beilage zum «Seeländer Anzeiger». Aarberg, 1872. 8.  
(Vor und nach 1872?)
- Hausfreund,** Der. Schweizer Blätter zur Unterhaltung und Belehrung für das Volk. Herausgegeben von O. Schön (1—2) und einer Anzahl schweizerischer Schriftsteller. Redigirt von O. Sutermeister. 1.—20. Jahrg. Bern, 1872—1892. 4.  
(Bibliothek Luzern.)
- Suisse illustrée,** La. Journal hebdomadaire pour la famille. 1<sup>re</sup>—5<sup>me</sup> année. Berne, 1872—1876. 4.
- Schweizerbund,** Der. Wochenchronik für Tagesgeschichte, Unterhaltung und gewerbliche Zwecke. Biel, 1872? Fol.
- Sonntagsblatt.** Mittheilungen zur Unterhaltung und Belehrung. Beilage zum «Seeländerboten». Monatlich 2 Mal. Biel, 1872. 4.  
(Wie lange vor und nach 1872?)
- Unterhaltungsblatt,** Wöchentliches, zur «Bernerzeitung». Bern, 1872. 4.  
(Vor und nach 1872?)
- — Wöchentliche Beilage zum «Geschäftsblatt». Thun, 1872—1894. 4.  
(Wie lange vor 1872?)
- Unterhaltungsfreund,** Der. Wöchentliche Mittheilungen aus Heimat und Fremde. Beilage zur «Berner Volkszeitung». Herzogenbuchsee, 1872. 4.  
(Vor und nach 1872?)
- \***Bibliothèques** pour Tous. 2 fois par mois. Berne, 1874—1877.
- Feierstunde,** Die. Litterarisches Sonntagsblatt des Unter-Emmenthaler. 1.—18. Jahrg. Huttwil, 1877—1894. 4.
- Gruss** aus der Heimat. Wöchentlich 1 Mal. Aarau, Bern, Thun, 1877 bis 1890. Fol.  
(Im September 1890 mit «Schweizerchronik» vereinigt.)

- \*Alpenheimat**, Die. Wöchentlich 1 Mal. Bern, 1878.  
**Freistunde**, Die. Beilage zum «Oberländischen Volksblatt». Interlaken, 1878—1894. Gr. 8.
- \*Familienblätter**, Schweizerische. Burgdorf, 1879.
- Jahrbuch** für die schweizerische Jugend. Herausgegeben von Buri & Kelterborn. Bern, 1879. 8.  
(Mit Illustrationen. Bibliothek Luzern.)
- Hausfreund**, Neuer. Schweizer Blätter zur Unterhaltung und Belehrung für das Volk. Redigirt von A. Lang. 1.—13. Jahrgang. Wöchentlich 1 Mal. Bern, 1881—1894. 4.  
(Mit einer Annoncenbeilage. Erste Nummer im Oktober 1891. Bibliothek Luzern.)
- Helvetia**. Beiblatt zum «Schweizer Handelscourier». Biel, 1881—1887. 4.  
(Siehe «Heimat und Fremde». 1888.)
- — Politische Monatsschrift. Biel, 1882—1888; Bern, 1886—1890?
- \*Revue populaire**, Petite. 2 fois par mois. Porrentruy, 1883—1885 (Juli).
- \*Sebastian**, der Schärmauser. Beilage zur «Berner Volkszeitung». Wöchentlich 1 Mal. Herzogenbuchsee, 1883—1894.
- \*Dahelm**. Monatlich 1 Mal. Oberdiessbach, 1884—1885; Langnau, 1886 bis 1888.
- \*Gütti**, Der. Monatlich 1 Mal. Herzogenbuchsee, 1884—1885.
- Kinderfreund**, Der. Schweizerische illustrierte Schülerzeitung. Redigirt von Otto Sutermeister. 1.—10. Jahrg. Alle 14 Tage. Bern, 1884—1894. 8.  
(Erste Nummer am 1. April 1884.)
- Palmenzweig**. Monatlich 2 Mal. Grosshöchstetten, 1884 (Januar bis Mai).
- \*Abendsitzler**, Der. Herzogenbuchsee, 1885. 4.
- Feierabend**, Der. Illustrierte Blätter für die denkende Welt. Jährlich 26 Mal. Burgdorf, 1885 (Januar bis Oktober).
- Helvetia**. Organ für die Interessen schweizerischer Auswanderer und für die Schweizer im Auslande. Wöchentlich 1 Mal. Biel, 1885—1887. Fol.  
(Eidgenössische Bibliothek.)
- \*Tribune littéraire**, Petite. 2 fois par mois. Porrentruy, 1885—1887.  
(Laut Verfügung vom 5. September 1885 gestrichen.)
- Mittwochsblatt**. Beilage zum «Schweizer Handelscourier». Biel, 1886 bis 1887. 4.  
(Siehe «Heimat und Fremde». 1888.)
- \*Arbeiterfreund**, Der illustrierte. Monatlich 1 Mal. Bern, 1886—1894.
- Jahrbuch**, Politisches, der schweizerischen Eidgenossenschaft. Herausgegeben von C. Hilty. 1.—8. Jahrg. Bern, 1886—1893. 8.  
(Bibliotheken Luzern, Liestal, Bern, etc.)
- Echo vom Olden**. Beiblatt zum «Anzeiger für Saanen und Obersimmenthal». Thun, 1887—1894. 4.
- Schweizerchronik**. 1887—1890. Schweizerchronik mit Gruss aus der Heimat. 1890. Schweizerchronik, Helvetia und Gruss aus der Heimat. 1891—1894. Thun, 1887—1872; Bern, 1894. Gr. Fol.  
(Beilage: Aus Berg und Thal. Die «Schweizerchronik» erschien zuerst am 1. Oktober 1887, vereinigte sich im September 1890 mit «Gruss aus der Heimat» und diese beiden im 1. Oktober 1891 mit «Helvetia».)

- Glatschermann**, Der. Familienblatt für die Gemeinde Grindelwald. 20 Nummern. Redigirt von G. Strasser. Grindelwald, 1888 bis 1890. 4.  
(Stadtbibliothek Bern.)
- Heimat und Fremde**. Blätter zur Unterhaltung und Belehrung. Organ für Volkswirtschaft, Kolonisation und für die Schweizer im Auslande. Wöchentlich 1 Mal. 1.—7. Jahrg. Biel, 1888 bis 1894. 4.  
(Beilage zum «Schweizer Handelscourier». Fortsetzung von «Mittwochsblatt» und «Helvetia». Erste Nummer im Dezember 1887.)
- \*Festabend**, Der. Wöchentlich 1 Mal. Münsingen, 1890—1894.
- Aus Berg und Thal**. Illustrierte Schweizerblätter zur Unterhaltung und Belehrung. Herausgegeben von Nik. Dürrenmatt-Egger. Beilage zur «Schweizerchronik» und zum «Simmenthaler Viehzüchter»; erscheint auch selbständig. Wöchentlich 1 Mal. Bern, 1891—1894. 4.  
(Erschien seit 31. Oktober 1891.)
- Berner-Heim**. Sonntagsbeilage zu «Berner Tagblatt» und «Bauernzeitung». Redaktor: G. Strasser. Bern, 1893—1894. 4.
- Conférence interparlementaire**, La. Revue mensuelle, publiée par le Bureau interparlementaire pour l'Arbitrage international. 1<sup>re</sup> année. Berne, 1893—1894. 4.  
(1<sup>er</sup> numéro le 1<sup>er</sup> juillet 1893.)
- Familienfreund**, Der. Unterhaltungsblatt des «Berner Landboten». Bern, 1893—1894. 4.  
(Vor 1893?)
- Schweizerheim**, Illustriertes. Wochenschrift zur Unterhaltung und Belehrung. 1.—2. Jahrg. Bern, 1893—1894. 4.  
(Seit Oktober 1893 Beilage zum «Grenchener Volksblatt».)
- \*Croix rouge**, Sous la. 2 fois par mois. Bienne, 1893.
- Rothen Kreuz**, Unter dem. Offizielles Organ des schweizerischen Militär-Sanitätsvereins und des Samariterbundes. Monatlich 2 Mal. 1.—2. Jahrg. Biel, 1893—1894. Fol.
- Unterhaltungsblatt**. Sonntags-Beilage zur «Bernerzeitung». Bern, 1893 bis 1894. 4.
- Bauernstube**, Die. Wochenblatt zur Belehrung und Unterhaltung des Bauerstandes. 1. Jahrg. Beilage zur «Berner Volkszeitung». Herzogenbuchsee, 1894. Fol.  
(Erste Nummer am 20. Dezember 1893.)
- Meyringer Sonntagsblatt**. Gratisbeilage zum «Oberhasler». Wöchentlich 1 Mal. Meyringen, 1894. 4.  
(Bezogen von Th. Wirth in St. Gallen.)
- Sonntagsbeilage** des «Stadtanzeiger für Biel und Umgebung». Supplément du dimanche de la «Feuille d'avis de Bienne et environs». 1.—2. Jahrg. Biel, 1894—1895. 4.
- Sonntagsblatt**, Illustriertes. Gratisbeilage zum «Oberland». Interlaken, 1894. 4.
- Weltchronik**. Wochenschrift zur Unterhaltung und Belehrung. 1. Jahrg. Bern, 1894. Gr. 4.  
(Probenummern am 17., 24. und 31. März. 1. Nummer am 7. April 1894.)

**Glatschermann**, Der. *Sonntagsblatt zum «Volksbote aus den Lüttschinnen-Thälern»*. Red.: Gottfried Strasser. Grindelwald, 1895. 4. (Seit Juli 1895.)

**Freiburg.**

**Mémoires** de la Société économique de Fribourg. Fribourg, 1813 à 1816. 8.

(Bibliothèques de Fribourg, de Lucerne, de Neuchâtel et de Lausanne.)

**L'Émulation**. Recueil agricole, commercial, historique et littéraire. 1<sup>re</sup>—5<sup>me</sup> année. Fribourg, 1841—1846. 4 et Fol.

(Bibliothèques de Berne et de Fribourg.)

**Cabinet**, Le, de lecture. *Journal littéraire*. 1<sup>re</sup>—3<sup>me</sup> année. Fribourg, 1842—1844. 4.

(Bibliothèque de la Société économique de Fribourg.)

**L'Émulation**. Nouvelle revue fribourgeoise. 5 vol. 1 fois par mois. Fribourg, 1852—1856. 4.

(Für 1857 noch in der Preisliste. Bibliothèques de Berne et de Fribourg.)

**Mémorial** de Fribourg, recueil périodique, publié par M. l'abbé J. Gremaud. 6 tom. Fribourg, 1854—1859. 8.

(Bibliothèques de Fribourg, de Lucerne, etc.)

**Chamois**, Le. *Journal scientifique, historique et littéraire*. 1<sup>re</sup>—5<sup>me</sup> année. Réd.: J. Reichlen. Fribourg, 1869—1872. 4.

(Avec des illustrations. Autographié. Bibliothèque de la Société économique de Fribourg et de Lucerne.)

**Revue** de la Suisse catholique. Recueil périodique littéraire scientifique et religieux. 1<sup>re</sup>—25<sup>me</sup> année. 1 fois par mois. Fribourg, 1869—1894. 8.

(Bibliothèques de Lucerne, de Fribourg, etc.)

— — scientifique suisse. *Bulletin mensuel*. — *Bulletin littéraire et scientifique suisse*. 1<sup>re</sup>—6<sup>me</sup> année. Fribourg, 1877—1882. 4.

(Bibliothèque de Fribourg.)

**Monde**, Le, de la science et de l'industrie. *Journal populaire des sciences, inventions et découvertes récentes*, publié par Adolphe Eggis. Fribourg et Paris, 1878—1883. 4.

(Erste Nummer am 3. Juli 1880. Bibliothèque de la Société économique de Fribourg et Bibliothèque de Fribourg.)

\***Bulletin** littéraire et scientifique. 1 fois par mois. Fribourg, 1882.

**Sonntagsblatt** zum «Murtenbieter. *Illustriertes*. Wöchentlich 1 Nummer. 1884—1895. 4.

\***Encyclopédie**, Grande. 1 fois par mois. Fribourg, 1885.

**Ligue**, La, de la Croix contre l'alcoolisme. Réd.: Abbé Dévaud. 2 fois par mois. 1<sup>re</sup>—7<sup>me</sup> année. Bulle, 1888—1894. Pt. 4.

(Bibliothèque de Fribourg.)

**Bündniss**, Das, des Kreuzes zur Bekämpfung des Alkoholismus. *Monatlich* 2 Mal. 1.—5. Jahrg. Bulle, 1888—1892. 4.

**Sonntagsblatt** der «Freiburger Zeitung». Wöchentlich 1 Nummer. Fribourg, 1880—1893. 4.

**Feuilleton** de la «Feuille fribourgeoise d'annonces», éditée par F. Ayer-Demierre. (Feuille séparée de la «Feuille fribourgeoise».) Romont, 1891—1895. 4.

**Valais romand**, Le. *Journal de littérature populaire et nationale*. Rédigé par Louis Courthion de Bagnes et Marius Martin à Martigny. Bulle 1896. 4.

Genève.

- Bibliothèque britannique** ou Recueil extrait des ouvrages Anglais périodiques et autres, etc., en deux séries, intitulées: Littérature et Sciences et Arts (par Auguste Pictet et F.-G. Maurice). 120 vol. — Agriculture anglaise (par Ch. Pictet). 20 vol. — Table générale raisonnée. 4 vol. Genève, 1796—1816. 8. (Bibliothèques de Genève, de Berne, de Lucerne, etc.)
- Mélanges de littérature et de morale.** Genève, 1805. (Bibliothèque de Genève.)
- Bibliothèque universelle** des sciences, belles-lettres et arts faisant suite à la bibliothèque britannique. Rédigée à Genève (par Auguste Pictet, F. G. Maurice, Ch. Pictet et A. de la Rive). Littérature: 60 vol. Sciences et arts: 60 vol. Agriculture: 14 vol. Paris et Genève, 1816—1835. 8. (Bibliothèque de Lucerne.)
- L'Echo de l'univers** par une société d'hommes de lettres. 1<sup>er</sup> tome. Genève, 1819. 8. (Bibliothèque de Genève.)
- Journal de Genève, des lettres, des arts et de l'industrie.** 1<sup>re</sup> année. Genève, 1826. Fol. (Bibliothèques de Berne et de Lausanne.)
- Archives genevoises,** ou journal politique, littéraire et statistique du canton de Genève. 2 vol. Genève, 1827. 8. (Bibliothèque de Genève.)
- Anglo-genevan, The, critical journal** (by Fr.-Egerton Brydges). 2 vol. Geneva, 1831. 12. (Bibliothèque de Genève.)
- Archives de la Société de la paix à Genève.** Genève, 1831 et 1837. 8. (Bibliothèques de Coire, de Lucerne et de Zurich.)
- Fantasque, Le.** Recueil littéraire genevois. Rédigé par Petit-Senn. Genève, 1832—1836. 4. (Bibliothèque de Lausanne.)
- Verbreiter, Der, gemeinnütziger Kenntnisse.** Monatlich 1 Nummer. 1.—4. Jahrg. Genf, 1833—1836. 8. (Die Fortsetzung erschien in Solothurn. Bibliothek Luzern.)
- Bulletin littéraire et scientifique, revue critique des livres nouveaux.** 1<sup>re</sup> série: 15 vol., 1833—1847; 2<sup>me</sup> série: 9 vol., 1858—1866; par Joël Cherbuliez. Genève, 1833—1847; 1858—1866. 8. (Bibliothèque de Genève.)
- Bibliothèque universelle.** Nouvelle (II<sup>me</sup>) série. Avec Archives de l'électricité. 65 vol. Genève et Paris, 1836—1845. 8. (Bibliothèques de Berne et de Lucerne.)
- Revue critique des livres nouveaux, rédigée par Joël Cherbuliez.** Genève, 1836—1847. 8. (Bibliothèques de Genève, de Fribourg et de Neuchâtel.)
- Souvenirs et vœux.** Lectures de famille, offertes à tous les Genevois par une réunion de ses compatriotes. 1<sup>re</sup> livraison. Genève, 1838. 8. (La 1<sup>re</sup> livraison parut en juillet 1838. Avec des illustrations. Bibliothèque de Lucerne.)
- Diable boiteux, Le, à Genève.** Revue critique. 1<sup>re</sup>—22<sup>me</sup> livraison. Genève, 1842. 4. (Bibliothèques de Genève et de Lausanne.)



- Album de la Suisse romande.** 1er—5me vol. Genève, 1843—1848. 4.  
(Avec gravures. Bibliothèques de Berne, de Lucerne et de Fribourg.)
- Bibliothèque universelle.** IVme série. Avec Archives des sciences physiques naturelles. 72 vol. Genève et Paris, 1846—1857. 8.  
(Bibliothèques de Berne et de Lucerne.)
- Chronique suisse,** politique, littéraire et industrielle. Rédigée par Ed. Hurt-Binet. Genève, 1846. 8.  
(Bibliothèques de Genève et de Lucerne.)
- Bibliothèque littéraire,** Nouvelle. Recueil mensuel. Genève, 1851 à 1852. 8.  
(Bibliothèque de Genève.)
- Musée suisse,** Le. Album de la littérature et des arts. 1re—2me année. Genève, 1854—1855. 4.  
(Avec 24 gravures. Bibliothèque de Lucerne.)
- Rapport sur les travaux de la Société genevoise d'utilité publique.** 1853 à 1855. Genève, 1855—1857. 8.  
(Eidgenössische Bibliothek.)
- L'Entr'acte.** Journal du théâtre. Genève, 1856—1869, 1875—1878. Fol.  
(Bibliothèque de Genève.)
- \*Album suisse.** 1 fois par semaine. Genève 1857.
- Bibliothèque universelle.** Revue suisse et étrangère. Nouvelle période. 128 vol. Genève, Paris et Lausanne, 1858—1878. 8.  
(Bibliothèque de Lucerne.)
- Bulletin de la Société genevoise d'utilité publique.** 1er—7me tome. Genève, 1858—1889. 8.  
(Bibliothèques de Genève et de Lucerne.)
- Nymphe,** La, des eaux de la Savoie et des environs. Journal scientifique et littéraire. Numéros 1—48. Genève, 1859—1860. Fol.  
(Bibliothèque de Genève.)
- L'Espérance.** Journal international. Genève, 1859—1861.
- Glaneur genevois,** Le. Genève, 1862. Fol.  
(Bibliothèque de Genève: 3 numéros.)
- Association internationale des travailleurs,** section de la Suisse romande. Genève, 1864—1866. Fol.  
(Bibliothèque de Genève.)
- Scène,** La. Théâtre — Littérature — Beaux-arts. 1re—30me année. Genève, 1865—1894. 4 et Fol.  
(1er numéro le 1 septembre 1865.)
- Esopo.** Numéros 1—24. Genève, 1865. Fol.  
(Bibliothèque de Genève.)
- Feuilles genevoises.** Journal illustré, amusant et littéraire. Genève, 1866—1867(?). Fol.  
(In Preisliste auch für 1867 verzeichnet. Bibliothèque de Genève.)
- L'illustration suisse.** Revue universelle. Genève, 1866—1867. Fol.  
(Bibliothèque de Genève.)
- \*Revue critique des livres nouveaux.** 1 fois par semaine. Genève, 1866.
- Rigolo.** Revue suisse illustrée. Genève, 1866—1867. Fol. -  
(Bibliothèque de Genève.)
- \*Illustration suisse.** 1 fois par mois. Genève, 1867.
- \*Archives scientifiques.** 1 fois par mois. Genève, 1867—1879.
- Chronique genevoise.** Revue intellectuelle et philanthropique. 1 fois par semaine. Genève, 1868—1869. 4.  
(Bibliothèque de Genève.)
- L'Athénée.** Journal suisse des Beaux-arts. Genève, 1869—1872. Fol.

- L'Égalité.** Journal de l'association internationale des travailleurs de la Suisse romande. 1 fois par semaine. Genève, 1869—1878 (?) Fol.  
(Bibliothèque de Genève.)
- Rapports** de l'agence internationale pour le secours des militaires blessés. Genève, 1870—1871. 8.
- Pensée maternelle,** La. 2 fois par mois. Genève, 1870—1873. Fol.
- \*Revue semi-mensuelle.** 2 fois par mois. Genève, 1870.
- Revue bibliographique.** Publiée par les soins de la Société genevoise des Publications religieuses. Supplément de la «Semaine religieuse». Genève, 1872. Fol.  
(Wie lange vor und nach 1872?)
- Revue d'économie,** d'histoire et de statistique. 1<sup>er</sup> tome. Editée par Tullio Marcello. Genève, 1870—1871. 8.  
(Steht noch in der Preisliste von 1871. Bibliothèque de Genève.)
- L'Espérance.** Organe de l'association des femmes. 1 fois par mois. Genève, 1871.
- Suisse illustrée,** La. Journal hebdomadaire pour la famille. 1<sup>re</sup> année. Genève, 1872—? 4.
- Bulletin du Bureau central de bienfaisance.** Genève, 1873—1876.  
(Bibliothèque de Genève.)
- Cosmopolite,** The. Revue artistique, littéraire, scientifique. Journal anglais, français, allemand, italien et espagnol. Genève, 1873—1874. Fol.
- L'Étoile.** Genève, 1873.  
(Bibliothèque de Genève.)
- L'illustration suisse.** Genève, 1873.  
(Bibliothèque de Genève.)
- \*Famille suisse.** Genève, 1875—1876.
- Annuaire philanthropique genevois.** Genève, 1875—1879. 12.
- Vérité,** La. Organe de l'humanité. Genève, 1875.
- Bulletin continental,** Le. Revue mensuelle des intérêts de la Moralité publique. Organe central de la Fédération britannique, continentale et générale. 1<sup>re</sup>—19<sup>me</sup> année. Neuchâtel, 1875 à 1885; Genève, 1886—1894. 4.  
(Le Journal du Bien public et le Bulletin continental ne formaient qu'un seul journal jusqu'à 1888 sous une couverture commune. 1884 et 1885 le Journal du Bien public a eu sa couverture spéciale, 1886 le Journal du Bien public est resté à Neuchâtel.)
- Revue suisse** des beaux-arts, d'archéologie, de littérature et de bibliographie sous la direction de J. Grand-Carteret avec le concours de littérateurs et d'artistes suisses. 1<sup>re</sup>—3<sup>me</sup> année. Genève, 1876—1878. 4.  
(Bibliothèques de Genève, de Lucerne et de Lausanne.)
- Revue scientifique suisse.** Bulletin littéraire et scientifique suisse. Revue mensuelle. 1<sup>re</sup>—6<sup>me</sup> année. Genève, 1877—1882. 4.
- Monde,** Le, de la Science et de l'Industrie. Genève et Lausanne, 1877 à 1878. 4.
- Lecture,** La. Revue mensuelle des livres nouveaux, Articles générales, Comptes-rendus, Notes et Renseignements. Genève, 1878 à 1894. 8.
- Saint Nicolas.** Journal de la Jeunesse. Genève, 1878—1879. 8.
- L'Étoile.** Journal du Bien public. 12 numéros. Genève, 1879.  
(Bibliothèque de Genève.)

**Italiano, Il piccolo.** Genève, 1879.

(Bibliothèque de Genève: 42 numéros.)

**Revue illustrée du Cercle des Beaux-Arts de Genève.** 1<sup>re</sup> année. Revue illustrée de la Suisse romande, publiée par le Cercle de Beaux-Arts de Genève. 2<sup>me</sup> année. (Complète.) Genève, 1879 à 1881. Fol.

**Jeunesse, La, artistique et littéraire.** Genève, 1880—1881.

(Bibliothèque de Genève.)

**Polyglotte, Le.** Revue scientifique et littéraire en français, allemand, italien, anglais et espagnol. Numéros 1—13. Genève, 1880. 8.  
(Bibliothèques de Genève et de Coire.)

**Bulletin de la Société suisse pour les représentations proportionnelles.** Genève, 1881.

**Casino, Le.** Genève, 1882.

(Bibliothèque de Genève.)

**Foyer, Le.** Genève, 1883—1884. Fol.

(Bibliothèque de Genève.)

**Orphée.** Genève, 1883.

(Bibliothèque de Genève.)

**Revue de Dimanche.** Genève, 1883.

**Au coin du feu.** Genève, 1884.

(Bibliothèque de Genève.)

**\*Croquis vaudois.** 2 fois par semaine. Genève, 1885.

**Suisse romande, La.** Revue littéraire et artistique. Rédigée par A. Ribaux. Genève, 1885; Neuchâtel, 1886. 4.

(Bibliothèque de Lucerne. 1885.)

**Revue internationale, vouée à l'étude des questions relatives à la prostitution.** 6 fois par an. Genève, 1887—1890.

**\*Suisse littéraire, La.** 1 fois par semaine. Genève, 1887.

(Neu, laut Verfügung vom 5. November 1887, gestrichen am 2. März 1888.)

**Revue de Morale progressive.** 6 fois par an. Paris, Bruxelles, Genève, 1887—1894. 8.

**L'illustration nationale suisse.** Rédigée par Fr. de Spengler. 1<sup>re</sup>—3<sup>me</sup> année. Genève, 1888—1890—1892(?) Fol.

(Angekündigt in Verfügung vom 1. Dezember 1888, gestrichen am 5. November 1892. Bibliothèque de Lucerne.)

**L'Ami du Foyer.** Journal populaire de la Suisse romande. Une fois par semaine. 1<sup>re</sup>—7<sup>me</sup> année. 1<sup>er</sup> numéro le 4 avril 1888. Genève, 1888—1894. Fol.

(Avec des illustrations.)

**Bulletin de la Société antiesclavagiste.** Genève, 1889. 8.

**Moniteur de la librairie circulante Richard.** Publication trimestrielle. 1<sup>re</sup>—3<sup>me</sup> année. Genève, 1891—1893. 4.

**L'Écho de Plainpalais.** Paraissant tous les jeudi. 1<sup>re</sup>—2<sup>me</sup> année. Genève, 1892—1893.

**Archives de la Société de la paix de Genève.** Tome premier. Genève, 1892. 8.

**Bund, Britischer kontinentaler und allgemeiner.** Erscheint unregelmässig. Genf, 1892—1893. 8.

(Bibliothèque de Genève.)

**Annuaire philanthropique genevois par A. Lombard.** Genève, 1893. 8.

**Semaine littéraire, La.** Année 1893—1895. Genève, 1893. 4.

(1<sup>er</sup> numéro le 9 décembre 1893.)

- Patrie suisse**, La. Journal illustré. 26 numéros par an. Genève, 1893 à 1894. 4.  
(1er numéro le 4 octobre 1893.)
- Suisse romande illustrée**, La. Revue populaire. 2 fois par mois. Genève, 1894. Fol.  
(Numéro specimen septembre 1894.)
- Signal**, Le, de Genève. Organe progressiste, national et indépendant. Paraissant le Samedi. Genève, 1895. Fol.  
(1er numéro le 29 décembre 1894.)

### Glarus.

- Rathgeber**, Gemeinnützig, für Erziehung, Armenwesen und Landwirthschaft. 1. Jahrg. Glarus, 1818. 8.  
(Bibliotheken Chur, Freiburg, Lausanne und Glarus.)
- Jugendfreund**, Der schweizerische. Eine Monatsschrift. 1. Jahrg. Glarus, 1837—1838. 8.  
(Bibliotheken Luzern und Glarus.)
- Jugend- und Volksfreund**, Der schweizerische. Eine Monatsschrift. Glarus, 1839. 8.  
(Landesbibliothek Glarus. Nicht komplet.)
- Schul- und Hausfreund**, Der vaterländische. Glarus, 1846—1847. 4.  
(Landesbibliothek Glarus. Nicht komplet.)
- Monatsblätter für den Kanton Glarus**. Herausgegeben von der gemeinnützigen Gesellschaft. Glarus, 1849. 8.  
(Landesbibliothek Glarus.)
- Volksfreund**, Der. Zeitschrift für angenehme und belehrende Unterhaltung. Glarus, 1854. Wahrscheinlich 8.  
(Nach Notizen von Bibliothekar Leuzinger.)
- Festgabe für die vaterländische Jugend**. 8 Jahrgänge. Glarus, 1860 bis 1866. 8.  
(Landesbibliothek Glarus [nicht komplet].)
- Bericht über die Wirksamkeit der gemeinnützigen Gesellschaft des Kantons Glarus (1.—3.)**, 1.—2. von Joh. Marti, 3. von Joh. Trüb. Glarus, 1861, 1870, 1882. 8.  
(Landesbibliothek Glarus.)
- Edelweiss**, illustrierte Sonntagspost (redigirt von Senn & Vogel). 6 Nummern. Glarus, 1873—1874. 4.  
(Landesbibliothek Glarus.)
- Unterhaltungsblätter**, Glarner. Beilage zum «Freien Glarner». Schwanden, 1885—1889. 4.  
(Landesbibliothek Glarus.)
- Familienblatt**, Schweizerisches. Wöchentlich 1 Mal. Glarus, 1888.  
(Es erschienen Ende 1888 nur wenige Nummern [Vogel]. Laut Verfügung vom 30. August 1889 gestrichen.)
- Sonntagsblatt**, Glarner. Beilage zur «Neuen Glarner Zeitung». Wöchentlich 1 Mal. Glarus, 1889—1894. Fol.  
(Landesbibliothek Glarus.)

### Graubünden.

- Anzeiger**, Wöchentlicher. Chur, 1801—1807. 4.
- Sammler**, Der neue. Ein gemeinnütziges Archiv für Bünden. Herausgegeben von der ökonomischen Gesellschaft. 1.—7. Jahrg. Chur, 1804—1812. 8.  
(Bibliotheken Chur, Bern, Aarau und Luzern.)
- Intelligenzblatt**. Chur, 1807—1834. 8.  
(Erste Nummer am 19. September. Bibliothek Chur.)

- Volksblatt**, Bündnerisches, zur Belehrung und Unterhaltung. (Mit historischen, naturhistorischen, geographischen und landwirthschaftlichen Abhandlungen.) Jeden anderen Montag. Chur, 1829—1832. 4.  
(Bibliothek Chur.)
- Wochenblatt**. Chur, 1834—1839. 8.  
(Ist die Fortsetzung des «Intelligenzblatt». Bibliothek Chur.)
- — Churer. Wöchentlich 1 Mal. Chur, 1839—1850. 8.  
(Bibliothek Chur.)
- Sammler**, Gemeinnütziges. (Monatlich 1 Mal.) 20. Dezember 1844 bis 14. März 1845. Chur, 1844—1845. 8.  
(Bibliothek Chur.)
- Volksblatt**, Bündnerisches, zur Belehrung und Unterhaltung. Wöchentlich 1 Mal. Chur, 1846—1847. 4.  
(Erschlen vom 6. Juni 1846 bis 25. Dezember 1847. Bibliotheken Bern, Chur.)
- Unterhaltungsblatt**, Bündnerisches. Wöchentlich 1 Mal. Chur, 1848 bis 1849. Fol.  
(Bibliothek Chur.)
- Monatsblatt**, Bündnerisches. Eine Zeitschrift für Erziehung, Armenwesen und Volkswirtschaft. (Jährlich 12 Nummern.) 1.—21 Jahrg. Herausgegeben von Fr. Wassali und A. von Sprecher. Chur, 1850—1871. 8.  
(Jahrgang 1869 und 1870 tragen beide die Bandbezeichnung 20. Bibliotheken Chur, Bern und Zürich.)
- Sammler**, Der. Gratisbeilage zum «Liberalen Alpenboten». Chur, 1859. 8.  
(Bibliothek Chur.)
- Las Seras d'unviern**. Fegls per promoziun della scola e dell' agricultura. Redigiu da J. A. Desplazes. Glion, 1866—1867. 8.  
(Ist vom 18. November 1866 bis 3. April 1867 erschienen. Bibliothek Chur.)
- Novellist**, Il. Fegl periodic per las familias romonschas, ridigiu et edizionau da J. A. Bühler. Annada I et III. (Jährlich 24 Nummern). Cuera 1867—1870. 8.  
(Bibliothek Chur.)
- Rosas Alpina**. I Annada. 1870. (Monatlich 1 Mal.) Beilage zur «Ligia Grisca». Redigirt von Alex. Balleta. Cuera, 1870.  
(Bibliothek Chur.)
- Herd**, Am häuslichen. Illustrierte Blätter für Jung und Alt. Monatlich 1 Heft. 1.—3. Jahrg. Chur, 1871—1873. 4.
- Monatsblatt**, Bündnerisches. Nummern 1—12 (vollständig). Chur, 1881. 8.  
(Bibliothek Chur.)
- Annalas della Societad Rhaeto-Romanscha**. 1—9 annadas. Cuera, 1886 bis 1895. 8.  
(Bibliothek Luzern.)
- Wochenzeitung**, Bündner. Feuilletonbeilage. Chur, 1892—1894. 4.
- L'Italia**. Giornale quindicimale ad uso degli stranieri studiosi della lingua italiana. Anno I—IV. Red. A. Scartazzini. Davos, 1892—1895. 8.  
(Erschlen seit Juli 1895 nicht mehr.)
- Blatt**, Volkswirtschaftliches, für den Kanton Graubünden. Monatlich 2 Mal. Chur, 1893—1895.
- Rosa alpina**, La. Stazione estiva. No. 1—6. Monatlich 2 Mal. Poschiavo, 1894. Fol.
- Rheinquellen**, Die. Herausgegeben von O. Planta - Wildenberg und Dr. M. Valär. 1. Jahrg. Monatlich 1 Heft. Chur, 1895. 8.  
(Bibliothek Luzern.)
- Monatsblatt**, Bündnerisches. Monatlich 1 Mal. Chur, 1896 (Januar).

Luzern.

- Abendblätter** sammt Ergänzungsblatt. Herausgegeben von Josef Andrea. Erste und einzige Nummer am 23. März 1822. Luzern, 1822. 4.  
(Bibliothek Luzern.)
- Luzerner-Blatt.** Herausgegeben von J. Andrea. Luzern, 1822. 4.  
(Nur 1 Nummer vom 30. November 1822. Bibliothek Luzern.)
- Zeichen der Zeit.** Herausgegeben von Prof. Gügler und Dr. Segesser. Luzern, 1823—1825. 8.  
(Bibliotheken Luzern, Liestal und Einsiedeln.)
- Wochenblatt,** Luzerner, zur Belehrung und Unterhaltung. Luzern, 1837. 4.  
(Bibliothek Luzern.)
- Witterung,** Die. Ein Monatsblatt zur Unterhaltung und Belehrung für Schule und Haus. Herausgegeben von J. C. Segesser. Luzern, 1838 (Oktober) bis 1841 (Dezember). 4.  
(Bibliothek Luzern.)
- Unterhaltungsblatt** zur Staatszeitung. Luzern, 1844. 8.  
(Bibliothek Luzern.)
- Erzähler,** Der. Eine Volksschrift in monatlichen Lieferungen. Gratisbeilage für Abonnenten des «Erzählers von Luzern». Luzern, (Januar bis April). 8.  
(Bibliothek Luzern.)
- Unterhaltungen,** Wöchentliche. Beilage zum «Luzerner Tagblatt». Luzern, 1854—1894. 4.  
(Bibliothek Luzern.)
- Blätter** der gemeinnützigen Gesellschaft des Kantons Luzern. — Blätter der Sektion Luzern. I.—IV. Jahrg. Luzern, 1856, 1857, 1861, 1862. 8.  
(Bibliothek Luzern.)
- Jahrbuch,** Schweizerisches. Erster und einziger Jahrgang. Luzern, Basel und Bern, 1856. 8.  
(Bibliothek Luzern.)
- Schweizerblätter** für Wissenschaft und Kunst. 1859. Katholische Schweizerblätter für Wissenschaft und Kunst. 1860—1862. Katholische Schweizerblätter für Wissenschaft, Kunst und Zeitkritik. 1863. Katholische Schweizerblätter für Wissenschaft, Kunst und Leben. 1871. 1.—13. Jahrg. Schwyz, 1859; Luzern, 1860 bis 1871. 8.  
(Beilage: Pastor bonus. Bibliothek Luzern.)
- Unterhaltungsblatt,** Luzernerisches. Beilage zum «Eidgenossen». 1. bis 15. Jahrg. Luzern, 1861—1875. 4.  
(Bibliothek Luzern.)
- Unterhaltungsblatt** zur Luzernerzeitung. Sonntagsblatt des «Vaterland». Luzern, 1868—1875. Fol.  
(Bibliothek Luzern.)
- Blumenlese,** Die. Ein Monatsblatt zur Unterhaltung und Belehrung für alle Stände. Nummer 1—5. Herausgegeben von H. Felix. Luzern, 1882, Mai bis September. 4.  
(Bibliothek Luzern.)
- Sonntagsblatt.** Gratisbeilage zum «Entlebucheranzeiger». Schüpfheim, 1884—1885. 8.  
(Bibliothek Luzern.)

**Schweizerblätter**, Katholische. Organ der schweizerischen Gesellschaft für katholische Wissenschaft und Kunst. 1.—10. Jahrgang. Luzern, 1885—1894. 8.  
(Bibliothek Luzern.)

**Hauschatz**, Schweizer. Illustrierte Unterhaltungsbeilage zum «Vaterland». Luzern, 1895. 4.  
(Bibliotheken Bern und Luzern.)

**Helvetia**. Illustriertes schweizerisches Sonntagsblatt. Beilage zum «Luzerner Volksblatt». Luzern. 1895. 4.  
(Bibliothek Luzern.)

### Neuchâtel.

**Revue neuchâtelaise**. 8 livraisons et suppléments. Neuchâtel, 1831. 8.  
(Bibliothèques de Neuchâtel, de Zurich et d'Aarau.)

**Feuilles neuchâtelaises**. Rédigées par Calame et Frédéric de Rougemont. Numéros 1—12. Neuchâtel, 1831. 8.  
(Bibliothèque de Neuchâtel.)

**Revue suisse et chronique littéraire**. 1—24 vol. Neuchâtel, 1838 à 1861. 8.  
(Bibliothèques de Lausanne, de Lucerne, etc.)

**Feuille de l'association contre l'ivrognerie**. Numéro 1. Neuchâtel, 185? 8.

**Esquisses neuchâtelaises** par Victor Benoit. Neuchâtel, 1863—1864. 12.  
(Bibliothèque de Neuchâtel.)

**Rameau, Le, de Sapin**. Organe du Club jurassien. 1<sup>re</sup>—28<sup>me</sup> année Chaux-de-Fonds et Neuchâtel, 1866—1894. 4.  
(La publication n'a pas paru en 1873. Bibliothèques de Neuchâtel, de Lucerne, etc.)

**Bulletin de la Société neuchâtelaise pour l'avancement des sciences sociales**. Tomes I et II. Neuchâtel, 1867. 8.

\***Album du Foyer**. 1 fois par semaine. Chaux-de-Fonds, 1870—1871?

\***Récréation**, La. 1 fois par semaine. Chaux-de-Fonds, 1870.

**Lectures populaires**. Journal de la famille et de l'atelier. 1<sup>re</sup>—2<sup>me</sup> année. 2 fois par mois. Neuchâtel, 1872—1873? 4.

**Mosaïque**, Littérature, Industrie, Sciences, Voyages. Supplément de la «Feuille d'avis de Neuchâtel». 2 fois par mois. Neuchâtel, 1872—1874. Fol.

**Journal, Le, du Bien public**. Organe officiel de l'Union internationale des Amis de la jeune fille et de l'Association de femmes suisses pour l'œuvre du relèvement moral. 1 fois par mois. 1<sup>re</sup>—19<sup>me</sup> année. Neuchâtel, 1875—1894. 4.

**Revue de Belles-Lettres**. 8 fois par an. Neuchâtel, Lausanne, Genève, 1878—1894.

**L'Amie de la jeune fille**. 1 fois par mois. 1<sup>re</sup>—12<sup>me</sup> année. Neuchâtel, 1882—1894. 8.  
(1<sup>er</sup> numéro le 15 mai 1882.)

**Bulletin et Journal du Bien public**. 1 fois par mois. Neuchâtel, 1884.

**Spectacle**, Le. Journal littéraire, artistique et théâtral. 2 fois par semaine. Chaux-de-Fonds, 1886—1887. 4 p. 8.

**Foyer domestique**, Le. Journal pour la famille, paraissant tous les samedis. 1<sup>re</sup>—7<sup>me</sup> année. Neuchâtel et Paris, 1888—1894. 4.

\***Bulletin hebdomadaire** des publications nouvelles. 1 fois par semaine. Neuchâtel, 1889—1890.

**Grillon, Le, du Foyer**. Journal bimensuel des jeunes. 1<sup>re</sup>—5<sup>me</sup> année. Neuchâtel, 1890—1894. 4.  
(Avec des illustrations.)

**Sentinelles**, La. Journal économique et social. Organe du parti ouvrier. 3 fois par semaine. 1<sup>re</sup>—5<sup>me</sup> année. La Chaux-de-Fonds, 1890—1894.

**Muse romande**, La. Publiée par Maridor et Dautrebande. 1<sup>re</sup>—2<sup>me</sup> année. Chaux-de-Fonds, 1892—1893. 8.  
(Bibliothèque de Lucerne.)

**Traducteur**, Le. Journal instructif et amusant destiné à l'étude des langues française et allemande. 2 fois par mois. 1<sup>re</sup>—2<sup>me</sup> année. La Chaux-de-Fonds, 1893—1894. 8.

**Journal des jeunes filles**. Revue illustrée. 2 fois par mois. Neuchâtel. 1894. 4.  
(Paraît depuis le 1 juillet 1894.)

**Fêtes**, Nos. A. Maridor, éditeur. La Chaux-de-Fonds, 1895—1896. Fol.  
(1<sup>er</sup> numéro le 25 décembre 1894, n'a pas paru que 4 fois en 1895, paraît chaque mois en 1896.)

### St. Gallen.

**Hilfsgesellschaft** der Stadt St. Gallen. St. Gallen, 1800, 1816—1862. 4 u. 8.  
(Bibliothek St. Gallen.)

**Bürger-, Der, und Bauernfreund**. Ein Unterhaltungsblatt für jedermann. St. Gallen, 1817—1829. 4.  
(Bibliothek Lausanne. Staatsarchiv St. Gallen.)

**Jahrbücher** der Stadt St. Gallen. Herausgegeben von Peter Ehrenzeller, Joachim Vonwiller und August Näf. 1823—1834 je ein Bd. Für 1835—1842 nur ein Band. St. Gallen, 1823—1842. 8.  
(Bibliotheken Luzern, St. Gallen, Lausanne, etc.)

**Jahrkunde** über die Verhandlungen des Vereins zur Förderung der Volksbildung im Kanton St. Gallen. St. Gallen, 1823—1826. 8.  
(Bibliotheken Luzern und Aarau.)

**Volksblatt**, Vaterländisches, für gemeinnützige Belehrung und Unterhaltung. 1. Jahrg. Lichtensteig, 1825. 4.  
(Bibliotheken Liestal und Lausanne.)

**Schweizerblätter** oder Schweizerischer Merkur. Herausgegeben von A. Henne und J. J. Reithard. Eine Monatsschrift. 1.—3. Jahrg. St. Gallen, 1832—1835. 8.  
(Der erste Band erschien in 12 besonders paginirten Heften. Vom 3. Bande erschienen 4 Lieferungen. Bibliotheken Luzern und St. Gallen.)

**Unterhaltungsblatt**, Schweizerisches, für alle Stände. 3 Bde. St. Gallen, 1843—1845. 8.  
(Bibliothek Luzern.)

**Jahrbücher**, St. Gallische. Von Kasp. Wild. Neue Folge. St. Gallen, 1843. 8.  
(Bibliotheken St. Gallen, Luzern, etc.)

**Verhandlungen** der St. Gallisch-Appenzellerischen gemeinnützigen Gesellschaft. St. Gallen und Bern, 1845—1858. 8 S. 8.  
(1845, 1846—1849 erschienen je 2 Bände, sonst jährlich 1 Band. Bibliotheken Luzern und Bern.)

**Unterhaltungsblatt**. Gratisbeilage zum «Ostschweizerischen Wochenblatt». Wöchentlich 1 Mal. 1.—48. Jahrg. Rorschach, 1847 bis 1894. 4.

**Zeitschrift**, Neue illustrierte, für die Schweiz. Redigirt von F. Tschudi. Wöchentlich 1 Mal. St. Gallen, 1849—1854. 4.  
(Bibliotheken Luzern und St. Gallen.)



170 Blätter f. Litteratur, Wissenschaft, Gemeinnützigkeit u. Belletristik.

**St. Galler Blätter.** Ein Wochenblatt für Unterhaltung, Belehrung und litterarische Mittheilungen. Wöchentliche Gralisbeilage zum «St. Galler Tagblatt». St. Gallen, 1853—1894. Gr. 4.  
(Bibliothek St. Gallen.)

**Litteratur-Blatt.** Siehe «Tagblatt der Stadt St. Gallen». St. Gallen, 1856.  
(Bibliothek St. Gallen.)

**Sonntagsblatt,** St. Galler. St. Gallen, 1856—1857. 4.

**\*Kolonist,** Der. Wöchentlich 1 Mal. Lichtensteig, 1857.

**Mittheilungen,** Litterarische, aus St. Gallen. Von F. Tschudi. Monatlich 1 Mal. St. Gallen, 1856—1861. Fol.

**Bildungsfreund,** Der, für das strebsame Volk. Rorschach, 1861. 8.  
(Bibliothek Frelburg.)

**Verhandlungen der St. Gallischen gemeinnützigen Gesellschaft.** St. Gallen, 1868—1880. 8.  
(Bibliotheken Luzern und Chur.)

**Hausfreund,** Der illustrierte. Gratisbeilage zum «Appenzeller Sonntagsblatt». Monatlich 1 Mal. St. Gallen und Heiden, 1869 bis 1894. 4.

**Sonntagsblätter.** Beilage zum «Boten vom Wallensee». Wallenstadt, 1872. 4.  
(Vor und nach 1872 ?)

**Unterhaltungsblatt des «Rorschacher Boten».** Rorschach, 1873—1894. 4.

**\*Unterhaltungsblätter,** Dramatische. Monatlich 1 Mal. St. Gallen, 1878.

**Jugendfreund,** Christlicher. Altes und Neues zur Förderung religiöser und sittlicher Bildung. Herausgegeben von Freunden der Jugend. 1. Jahrg. Von G. Kaiser und J. A. Helbling. 2. Jahrg. St. Gallen, 1878—1879. 8.  
(Bibliothek Luzern etc.)

**Frauenzeitung,** Schweizer. Organ für die Interessen der Frauenwelt. Blätter für den häuslichen Herd. 1—17. Jahrg. St. Gallen, 1879—1895. Fol.  
(Bibliothek Luzern.)

**\*Charakterbilder des schweizerischen Lebens und Landes.** Monatlich 1 Mal. St. Gallen, 1883—1885.

**Ehrenhalle,** Schweizerische. Monatlich 1 Mal. Juli 1883 bis Dezember 1884. St. Gallen, 1883—1884.  
(Bibliothek Luzern.)

**\*Bergmandli,** Das. Monatlich 2 Mal. Wattwil, 1884—1885 — ?.

**Litteraturblätter,** Helvetische. Monatsschrift für Litteratur, Deklamation und Darstellungskunst. Schweizerische Vereinschronik, Chronik für Kunst, Bühne und Musik. Herausgegeben von schweizerischen Schriftstellern und Schriftstellerinnen. Red.: Ulrich Farner. Berneck, 1886. 8.  
(Es erschienen 2 Nummern im Oktober und November 1886. Bibliothek Luzern.)

**Sonntagsblatt,** Schweizerisches katholisches, zur Belehrung und Unterhaltung im häuslichen Kreise. Wöchentlich 1 Mal. 1. bis 9. Jahrg. Red.: Fr. Rothenfuh. Wyl (St. Gallen), 1886 bis 1894. 4.  
(Probenummer am 21. Dezember 1885.)

**Für die junge Welt.** Illustrierte schweizerische Monatsschrift von Emma Frei in Rorschach. Monatlich 1 Mal. 1.—7. Jahrg. St. Gallen, 1888—1894. 8.  
(Erschien 1895 nicht mehr.)

- Unterhaltungsblatt.** Gratisbeilage zu den «Rapperswiler Nachrichten». 1.—7. Jahrg. Rapperswil, 1888—1894. 4.
- Alphorn, Das.** Illustriertes schweizerisches Familienblatt. Wochen- und Monatsausgabe. Zürich, 1889; St. Gallen, 1890—1894. 4.  
(Mit Illustrationen. Bibliotheken St. Gallen und Luzern.)
- Hausirerfranz, Der.** Monatlich 1 Mal. Rapperswil, 1890.  
(War auch Beilage zum «Boten für Berg und Thal».)
- Für die kleine Welt.** Gratisbeilage der Schweizer Frauenzeitung. Monatlich 1 Mal. St. Gallen, 1892—1894. 8.  
(Mit Illustrationen.)
- Linthblätter.** Unterhaltungsblatt zum «St. Galler Volksblatt». Uznach, 1893—1894. 4.
- Unterhaltungsblatt,** Schweizerisches. Beilage des «Boten am Wallensee». St. Gallen, 1894. 4.
- Volksblatt,** Schweizerisches katholisches. Organ für die katholischen Familien und Vereine. Redigirt von J. J. Nigg und J. G. Zehnder. St. Fiden, 1896. 4.  
(Erste Nummer am 30. Dezember 1895.)

### Schaffhausen.

- Blätter,** Vaterländische. Herausgegeben von Friedrich und Franz Hurter. 1.—2. Jahrg. Schaffhausen, 1816—1817. 8.  
(Bibliotheken Luzern, Schaffhausen und Lausanne.)
- Volksfreund,** Schweizerischer. Schaffhausen, 1830. 4.
- Vorkämpfer,** Der. Eine Zeitschrift zur Beförderung wahrer Menschenbildung. 1.—3. Jahrg. Schaffhausen, 1841—1843. 4.
- Sammler,** Der. Ein Unterhaltungsblatt. Beilage zum «Schweizerischen Korrespondent». Schaffhausen, 1835—1843.  
(Bibliothek Schaffhausen.)
- Wochenschrift,** Schaffhauser. Schaffhausen 1846 (September) bis 1847 (September). 4.
- Erholungsstunden.** Wöchentlich 3 Mal. Schaffhausen, 1849—1850.
- Schweiz,** Die. Monatsschrift des litterarischen Vereins in Bern. Herausgegeben von L. Eckhardt und P. Volmar. 1. Jahrg. Schaffhausen, 1856. 4.  
(Fortsetzung unter Bern. Bibliothek Schaffhausen, Luzern etc.)
- Schaffhauser-Blätter.** Redigirt von F. Zehender. Wöchentlich 1 Mal. Schaffhausen, 1860—1861. Gr. 8.  
(Stadtbibliothek Schaffhausen.)
- Sonntagsblatt,** Illustriertes. Wöchentliche Beilage zum «Tagblatt für den Kanton Schaffhausen». Schaffhausen, 1883—1895. 4.
- Echo vom Randen.** Gratisbeilage zum «Schaffhauser Intelligenzblatt». Wöchentlich 1 Mal. Schaffhausen, 1884—1890. 4.
- Sonntagsblatt.** Illustrierte Sonntagsbeilage zum «Schaffhauser Intelligenzblatt». Schaffhausen, 1891—1894. 4.
- — Illustriertes. Gratisbeilage zum «Schaffhauser Intelligenzblatt». Schaffhausen, 1895. 4.
- Alphorn, Das.** Sonntagsbeilage zum «Schaffhauser Volkblatt». Schaffhausen, 1895 (Juli). 4.

### Schwyz.

- Blätter zur Belehrung für die Bewohner der Urkantone.** Schwyz, 1836. 8.  
(Bibliothek Freiburg.)
- Erzähler, Der, aus der Urschweiz.** Einsiedeln, 1847 (7. April bis 14. Juli). 4.
- Alte und Neue Welt.** Illustriertes katholisches Familienblatt zur Unterhaltung und Belehrung. 1.—28. Jahrg. Jährlich 12 Hefte. Einsiedeln, 1867—1894. 4.
- Zeitung, Unsere.** Illustrierte Monatsschrift für's junge Volk. Monatlich 1 Heft. Einsiedeln, 1885—1887. 4.
- Unterhaltungsblatt zur «Schwyzer-Zeitung».** Schwyz, 1891—1894. 4.
- Abendruhe.** Gratisbeilage zum «Volksblatt des Bezirkes Höfe». Wollerau, 1891—1894. 4.
- Gruss vom Rigi.** Unterhaltungsblatt «des Freien Schweizer». Küssnach und Arth, 1893—1894. 4.

### Solothurn.

- Wochenblatt, Solothurnisches.** Solothurn, 1804—1834. 8.  
(Bibliotheken Solothurn, Bern, Liestal, Luzern, etc.)
- Vernunft und Narrheit.** Eine Wochenschrift. 52 Nummern. Solothurn, 1811. 8.  
(Bibliothek Solothurn.)
- Wochenschrift, Solothurnische.** Solothurn, 1812 und 1813. 8.  
(Bibliotheken Zürich und Solothurn.)
- Bildung, Religionssittliche, des Christen.** Ein Sonntagsblatt, oder «Beiträge zur Belehrung und Veredlung des Menschen». 3 Bde. Solothurn, 1820—1822. 8.  
(Bibliothek des Kapitels Buchsgau. Bibliothek Freiburg.)
- Verbreiter, Der, gemeinnütziger Kenntnisse.** 1.—17. Jahrg. Genf, 1833 bis 1836; Solothurn, 1837—1849. 8.  
(Bibliothek Luzern etc.)
- Morgenstern, Der.** Eine Zeitschrift für Litteratur und Kritik. 1. und einziger Jahrg. Von A. Hartmann. Mit Radirungen von M. Disteli. Solothurn, 1836. 8.  
(Bibliotheken Solothurn und Luzern.)
- Alpina.** Schweizerisches Jahrbuch für schöne Litteratur. Herausgegeben von Alfred Hartmann, Fr. Krutter und G. Schlatter. Mit Radirungen von Disteli und Hess. 1. und einziger Jahrg. Solothurn, 1841. 8.  
(Bibliotheken Solothurn, Luzern und Frauenfeld.)
- Wochenblatt für Freunde der Litteratur und vaterländischen Geschichte.** 1. Jahrg. — Wochenblatt für Freunde der schönen Litteratur. 2.—3. Jahrg. — Wochenblatt für Freunde der vaterländischen Geschichte. 2.—3. Jahrg. Solothurn, 1845—1847. 4.  
(Bibliotheken Luzern, Solothurn, Aarau. Zürich etc.)
- Abendruhe, Christliche.** Illustriertes katholisches Wochenblatt. 1. bis 33. Jahrg. Solothurn, 1863—1895. 8 u. 4.  
(Mit Illustrationen. Bibliothek Luzern.)
- Anzeiger für den schweizerischen Buchhandel.** 1.—9. Jahrg. Monatlich 1—2 Mal. Olten, 1885—1891. 4.  
(Fortsetzung ist das «Schweiz. Buchhändlerblatt».)
- Sonntagsblatt.** Gratisbeilage zum «Neuen Solothurner Blatt. Solothurn, 1888—1889. 4.

**Sonntagsblatt.** Gratisbeilage zum «Oltner Wochenblatt». Olten, 1889 bis 1894. 4.

**Sonntagsgast,** Der, Blätter aus der Wengistadt zur Unterhaltung und Belehrung des Volkes. 1.—3. Jahrg. Solothurn, 1889 bis 1892. 4.

(Bibliothek Luzern.)

### Tessin.

**Relatore svizzero,** II, ossia Racolta degli annali elvetici, frammenti di geografia ecc. Lugano, 1814. 8.

**Appendice letteraria** alla Gazzetta ticinese. Settimanale. Lugano, 1824—1825. Fol.

(3 Agosto 1824 — 1. Luglio 1825. Libreria Patria e Archivio cantonale.)

**Minerva ticinese,** La. Lugano, 1830.

(Näheres unbekannt, da wahrscheinlich keine Nummer erhalten ist.)

**L'Ape** delle cognizioni utile, ossia Scelta delle migliori notizie, invenzioni, cognizioni e scoperte etc. Mensile. Capolago, 1833—1835. 8.

(Erschien vom Juli 1833 bis Ende 1835 in Capolago und siedelte 1835 nach Mailand über, wo es noch 1841 erschien. Libreria Patria e Biblioteca di Brera e Milano.)

**L'Istruttore** del popolo. Giornale diretto allo scopo d'istruire tutti coloro che sanno leggere nei loro doveri diritti etc. Mensile. Lugano e Mendrisio, 1833—1835. 8.

(Erste Nummer im Juli 1833.)

**Valigia, La.** (Annesso al «Pungolo»). Settimanale. Mendrisio, 1835. Fol.

**Atti della Società** ticinese d'utilità pubblica. Lugano? 1835. 8.

(22 Gennaio 1829 — 13 Agosto 1834. Bibliothèque de Genève.)

**Biblioteca cattolica,** Piccola. 5 volumetti. Lugano, 1838—1839. 8.

**Propagatore svizzero,** II, delle utili notizie. Giornale di scienze, arti e commercio. Lugano, 1838—1839.

(Biblioteca cantonale in Lugano [1838]. Biblioteca della scuola maggiore di Cevio [1839].)

**Spicilegio** bibliografico italiano. Un Numero ogni anno. Capolago, 1841. 8.

(Wahrscheinlich erschien nur 1 Nummer.)

**Giornale** della Società ticinese d'utilità pubblica, della cassa di risparmio e degli amici dell'educazione del popolo. 6 volumi. Mensile. Lugano, 1841—1847. 8.

(Libreria Patria, Archivio della Società demopedentica, Archivio cantonale.)

**L'Amico** del popolo. 3 e poi 2 volte, poi 1 volta alla settimana. Lugano e Bellinzona, 1847—1852. Fol.

(Erste Nummer am 10. Jänner 1847. Libreria Patria, Biblioteca della Società degli amici dell'educazione popolare, Archivio cantonale.)

**Mentore** della tipografia elvetica. Rivista mensile storica bibliografica. Capolago, 1851—1852. 8.

**Svizzero,** Lo. Giornale pubblicato per cura della società degli amici dell'educazione del popolo. Bimensile. Lugano, 1853. 8.

(Fortsetzung des «Amico del popolo». Libreria Patria.)

**L'Ape.** Giornale di famiglia dedicato alle donne gentili. Settimanale. Airole, 1859. Fol.

(Archivio cantonale.)

**L'Amica** di casa, intrattenimento ameno ed istruttivo dedicato alla coltura delle famiglie. Mensile. Locarno, 1861, 8.

(Libreria Patria.)

**Faro,** II, delle Alpe. Mensile. Locarno, 1862. 8.

(Ist die Fortsetzung von «Amica di casa».)

**L'Emigrante ticinese.** Mensile. Ginevra, 1873.

174 Blätter f. Litteratur, Wissenschaft, Gemeinnützigkeit u. Belletristik.

- L'illustrazione ticinese.** 1 solo numero. Lugano, 1874. Fol.  
(Illustrato.)
- Miorazzone,** La. Mendrisio, 1876—1884—?
- Svegliarino,** Lo. Periodico della gioventù ticinese. Bimensile. Lugano, 1881—1894. Fol.
- Rivista scientifica svizzera.** Monatlich 1 Mal. Locarno, 1882.  
(In italienischer und französischer Sprache.)
- Pancaceiers,** Il. Bellinzona. 1887—1891. Fol.  
(1. September 1887 bis 20. Dezember 1891.)
- Fiori Alpini.** Supplemento letterario gratuito della «Riforma». Settimanale. Anno I. Bellinzona, 1890. Fol.  
(No. 1 20 Dicembre 1890.)
- Bollettino trimestrale** (1893 bimestrale) della Società di Studenti liberali «l'Elvezia» ticinese. Jährlich 4 Mal. Bellinzona 1892—1894. 8.
- Helvetia,** organo delle colonie svizzere in Italia. Anno I. Bimensile. Artale, 1895. Fol.  
(No. 1 1 Marzo 1895.)
- Riforma della Domenica.** Bellinzona, 1895.

Thurgau.

- Verhandlungen** der Gesellschaft des Guten und Gemeinnützigem im Kt. Thurgau. Frauenfeld, Weinfelden, Arbon, 1838—1888. 8.  
(Jahrg. 1846 S. 79—98 enthält ein Verzeichniss der Direktionskommissionen der Gesellschaft und der denselben vorgelegten Arbeiten und Berichterstattungen während ihrem 25jährigen Bestande. Bibliotheken Luzern und Zürich.)
- Erzähler,** Der. (Beilage zum Bote am Bodensee.) Wöchentlich 1 Mal. Romanshorn 1857. Amrisweil, 1866—1867.
- Quellen für Fortbildung von Jung und Alt.** I. Jahrg. — Bildungsquellen für Jung und Alt. Herausgegeben unter Mitwirkung von Geistlichen und Lehrern, 2.—7. Jahrgang. Hauptwil und Kreuzlingen, 1860—1866. 4.  
(Bibliothek Luzern.)
- \*Hausfreund,** Der. Wöchentlich 1 Mal. Romanshorn, 1866.
- \*Deklamatorium,** Schweizerisches. Monatlich 1 Mal. Steckborn, 1875.
- Taubstummensbote,** Der. Herausgegeben von Fräulein Ida Sulzberger. Horn, 1877—1878.  
(Erschien während 11 Monaten.)
- Edelweiss.** Kreuzlingen, 1881. Zürich, 1882.  
(Vor 1882?)
- \*Zeitschrift,** Periodische, für Gemeinnützigkeit. Monatlich 1 Mal. Arbon, 1885.
- \*Zeitung für Gemeinnützigkeit und Armenziehung.** Monatlich 3 Mal. Bischofszell, 1885.

Unterwalden.

- Monatsblatt,** Schweiz., für katholische Litteratur Nr. 1—11. 1878. Litterarische Blätter für die katholische Schweiz Nr. 12—13. 1879—1880. Stans, 1878—1880. 4.  
(Beilage zum Nidwaldner Volksblatt. Mehr erschien nicht. Bibliothek Luzern.)
- Anzeigblatt** für die katholische Geistlichkeit der deutschen Schweiz. Herausgegeben von Hans von Matt, Buchhandlung in Stans. Monatlich 1 Mal. Stans, 1895. 4.

**Monats-Rundschau**, Schweiz. litterarische. Stans, 1895.  
Erste Nummer im Oktober 1896.

Vaud.

**Feuille littéraire** de Lausanne. No. 1—4. Lausanne. 8.

**Notices d'utilité** publique particulièrement destinées à faire connaître les travaux de la société d'émulation du canton de Vaud. 2 v. Lausanne, 1805—1807. 8.  
(Bibliothèque de Lausanne.)

**Démophon**, journal d'instruction nationale No. 1. — Démophon, ou des XII états différents de la liberté, des mœurs et de la civilisation en Helvétie et dans le canton de Vaud, en particulier pendant les vingt premiers siècles de notre histoire par l'auteur de Théophon. Yverdon et Orbe, 1831. 8.  
(Bibliothèques de Lausanne et de Lucerne.)

**Actes** de la société suisse d'utilité publique. Rapports 20—25. Lausanne, 1831—1840. 8.

**Journal** de la société vaudoise d'utilité publique faisant suite à la Feuille du canton de Vaud. Publié par D. A. Chavannes. 1<sup>re</sup>—24<sup>me</sup> année. Lausanne, 1833—1856. 8.  
(Bibliothèques de Lausanne, Genève, Berne, Sion et de Fribourg.)

**Revue suisse** (et chronique littéraire). Rédigée par Marc Ducloux, Frédéric Espérendieu, Frédéric Chavannes, Juste Olivier, Ch. Secretan. 1<sup>re</sup>—24<sup>me</sup> année. Genève, Lausanne et Neuchâtel, 1838—1861. 8.  
(Bibliothèques de Lausanne, Lucerne, Fribourg, Genève et de Zurich.)

**Lectures** pour les enfants. Journal rédigé par J. L. Gaillard. Tomes 1—14. Lausanne, 1839—1876. 12.  
(Bibliothèque de Lausanne.)

**Feuille populaire** de la Suisse romande, recueil de littérature nationale. 1<sup>re</sup> année. 24 cahiers. Lausanne, 1840. 8.

**Veveysanne**, La, feuille communale d'utilité publique, d'histoire et de littérature. Vevey, 1840—1844. 4.  
(Bibliothèque de Lausanne.)

**Journal** de la société vaudoise d'utilité publique. 1<sup>re</sup>—41<sup>me</sup> anné. 1 fois par mois. Lausanne, 1853—1894. 8.

**Feuille populaire** de la Suisse romande. Recueil de littérature nationale, publié avec le concours de ses principaux écrivains. Par Alex. Michod. 1<sup>re</sup> et 2<sup>me</sup> années. Lausanne, 1853—1855. 8.  
(Bibliothèques de Lausanne et de Berne.)

**Economiste**, Le nouvel, journal des principes et des faits économiques, paraissant deux fois par mois sous la direction de Pascal Duprat. 1<sup>re</sup>—4<sup>me</sup> année. Lausanne, 1857—1861. 4.  
(Bibliothèque de Lausanne.)

**Pays**, Le, de Vaud et la Suisse romande. 1858. 1<sup>re</sup> année. 8.  
(Bibliothèque de Lucerne.)

**Famille**, La. Journal pour tous. 1<sup>re</sup>—35<sup>me</sup> année. 2 fois par mois. Lausanne, 1860—1894. 8.  
(Avec des illustrations.)

**Bulletin** d'utilité publique de la Suisse romande publié par les sociétés d'utilité publique de Vaud, Genève, Fribourg et Neuchâtel etc. 1<sup>er</sup>—2<sup>me</sup> tom. Lausanne, 1862—1870. 8.  
(Bibliothèque de Genève.)

**Conteur vaudois**, Le. Journal de la Suisse romande. 1 fois par sem. Lausanne, 1863—1894. 4.

- Helvetia's Monatrosen.** Illustrierte Zeitschrift zur Unterhaltung, Belehrung und Veredlung der Jugend. Herausgegeben von G. A. Bonfantini. Lausanne, 1864.
- Suisse romande, La.** Revue littéraire et artistique. 1<sup>re</sup> année. Lausanne, 1865. 8.
- Touriste, Le.** Revue littéraire, artistique et littéraire. 1<sup>re</sup>—2<sup>me</sup> année. 1 fois par sem. Lausanne, 1866. 1867. Fol.  
(L'année II n'avait que 7 numéros.)
- Suisse, La,** artistique, industrielle et littéraire. 1<sup>re</sup>—2<sup>me</sup> année. Lausanne, 1867—1868. 4.  
(Bibliothèque de Lucerne.)
- Bibliothèque nationale.** Vol. 1<sup>er</sup>—2<sup>me</sup>. Lausanne, 1871—72. 8.  
(Bibliothèques de Lausanne et de Lucerne.)
- Dimanche, Le.** Supplément littéraire de la Gazette de Lausanne. — Supplément littéraire du dimanche. 1<sup>re</sup>—3<sup>me</sup> année. Lausanne, 1871—1874. 8.
- Lectures** illustrées pour les enfants. 1<sup>re</sup>—24<sup>me</sup> année. 1 fois par mois. Lausanne, 1871—1894. 4.  
(Avec des illustrations.)
- L'Agace** ne t'anté ni ne sebellié, mé le dévèze. Supplément du «Messager des Alpes». Aigle, 1872. 4.  
(Avant et après 1872?)
- Suisse illustrée, La,** journal pour la famille. Lausanne, 1873—1880. 4.  
(Bibliothèque de Lausanne.)
- Ami de la maison.** Journal mensuel. 1<sup>re</sup>—20<sup>me</sup> année. Paris et Lausanne, 1874—1894. Fol.  
(Avec des illustrations.)
- Rayon, Le, du Soleil.** Journal mensuel illustré pour les enfants. 1<sup>re</sup> à la 20<sup>me</sup> année. Paris et Lausanne, 1874—1894. 8.  
(Avec des illustrations.)
- \*Revue suisse des Beaux Arts.** Lausanne, 1878—1879.  
(Neu laut Verfügung vom 1. Juli 1878.)
- Bibliothèque universelle et Revue suisse.** Archives des sciences physiques et naturelles. III<sup>me</sup> période. 32 tom. Lausanne, Paris et Londres, 1879—1894. 8.  
(Bibliothèque de Lucerne etc.)
- Journal de morale et des intérêts immatériels de l'homme.** Yverdon, 1880 (?). 2.
- Souvenir du Pensionat.** 1 fois par semaine. Lausanne, 1880—1883. 8.  
(Continuation: Echo littéraire.)
- Echo littéraire.** Souvenir du Pensionat. Journal bimensuel destiné à l'étude de la langue française, publié par Aug. Hirzel. 2 fois par mois. 1<sup>re</sup>—14<sup>me</sup> année. Lausanne, 1881—1894. 8.  
(De 1881—1883 le journal parut sous le titre: le Souvenir du Pensionat.)
- Bibliothèque populaire de la Suisse romande.** 1 fois par mois. Lausanne, 1882—1888. 12.  
(Bibliothèque de Lausanne: 1882—1885.)
- L'Appel.** Feuille populaire mensuelle. 1<sup>re</sup>—12<sup>me</sup> année. 1 fois par mois. Lausanne, 1883—1894. 4.
- Annuaire philanthropique vaudois.** Lausanne, 1883.
- Semaine illustrée, La.** 1 fois par semaine. Lausanne, 1884—1885; Genève, 1886—1887.

- Cfroyen, Le jeune.** Journal destiné aux jeunes gens de la Suisse romande. 12 numéros par an. 1<sup>re</sup>—9<sup>me</sup> année. Lausanne, 1884—1894. 8.  
(1er numéro le 1er novembre 1885.)
- Arbeiterfreund, Der illustrierte.** Sept. bis Dez. 1885. Monatlich 1 Mal. Vevey, 1885.
- Jour, Le, de Repos.** 1 fois par semaine. Vevey, 1885—1886.  
Août 1885 — Août 1886.
- Suisse romande, La.** Revue littéraire et artistique. Red.: Adolph Ribaux. 1<sup>re</sup> et unique année. Lausanne, 1885. 8.
- \*Tempérance, La.** 1 fois par mois. Vevey, 1885.
- Recréation, La.** Feuilleton du «Progrès, journal du Pays d'Enhaut vaudois». 1<sup>re</sup>—9<sup>me</sup> année. Château-d'Oex, 1886—1894. 8.
- Feuille de Tempérance.** Organe officiel des sociétés de tempérance de la Croix Bleue. 1 fois par mois. Vevey, 1887—1892. Fol.
- Semour, Le, littéraire et artistique.** 1<sup>re</sup>—7<sup>me</sup> année. Direction: Auguste Vulliet. Redaction: Charles Fuster. Lausanne 1888 à 1894. 8.  
(Ce journal n'a pas paru en 1895.)
- Revue, La, du dimanche.** Supplément gratuit pour les abonnés de «La Revue». 1<sup>re</sup>—7<sup>me</sup> années. Lausanne, 1888—1895. 8.  
(1er numéro le 3 novembre 1888.)
- Menagère, La jeune,** journal destiné aux jeunes filles de la Suisse romande. 1 fois par mois. Lausanne, 1888—1894. 12.  
(1er numéro le 1er décembre 1888.)
- Bibliothèque du Foyer.** Continuation de «La Bibliothèque populaire». 1 fois par mois. Lausanne, 1889—1891.
- Coin, Le, du feu.** Revue mensuelle illustrée pour la famille. Vevey, 1889; Lausanne, 1890—1894. 4.  
(Avec des illustrations.)
- Journal des Dames de la Suisse romande.** 1<sup>re</sup>—5<sup>me</sup> année. Paraissant tous les jeudis. Genève et Lausanne, 1889—1894. 8.  
(1er numéro 1er décembre 1889.)
- \*Enfants, Nos.** 1 fois par mois. Vevey 1889.
- Recréation, La.** Supplément littéraire hebdomadaire du «Courrier de la Broye». Avenches, 1890—1894. 8.
- Débats, Les, littéraires de la Suisse romande.** Supplément gratuit au «Démocrate». 2 fois par mois. Payerne, 1892—1894. 4.
- Bulletin de la Fédération des sociétés de secours mutuels de la Suisse romande.** Lausanne, 1893—1894. 12.  
(1er numéro en juillet 1893.)
- Feuille, La, de tempérance.** Journal populaire mensuel. 1<sup>re</sup>—2<sup>me</sup> année. Lausanne, 1893—1894. 4.
- Revue des Familles.** Journal illustré, littéraire et scientifique. Nyon, 1894. 4.  
(1er numéro en décembre 1893.)
- L'Espoir.** Bulletin de tempérance pour enfants. Lausanne, 1894—1895.
- Suisse, La, romande illustrée.** 2 fois par mois. Vevey, 1894—1895.
- Patriote, Le jeune.** Journal destiné aux jeunes garçons de la Suisse romande. 1<sup>re</sup> année. Lausanne, 1895. 8.
- Quinzaine, La, catholique et populaire.** Organe officiel de la Fédération catholique romande. Rédigé par Maxime Reymond. 1<sup>re</sup> année. Lausanne, 1896. 8.



Zürich.

- Verhandlungen der Helvetischen Gesellschaft in Schinznach.** Zürich und andere Orte, 1763—1858. 8.  
(Bibliotheken Luzern, Genf, Bern, Aarau etc.)
- Vorlesungen von der zürcherischen Hülfs-gesellschaft.** 12 Bde. Zürich, 1804—1815. 8.  
(Bibliothek Freiburg.)
- Isis.** Eine Monatsschrift von deutschen und schweizerischen Gelehrten. 6 Bde. Zürich, 1805—1807. 8.  
(Bibliotheken Aarau, Bern, Luzern, Chur, Solothurn etc.)
- Museum,** Neues attisches, herausgegeben von C. M. Wieland, J. J. Hottinger und J. Jakobs. 3 Bde. Zürich, 1804—1808. 8.  
(Bibliotheken Luzern, Aarau, Lausanne, Zürich, etc.)
- Miscellen** für die neueste Weltkunde. Redigirt von Forstrath Zschokke. Eine Zeitung für gebildete Leser. 1807—1813. 4.  
(Bibliothek Luzern etc.)
- Nutzenblatt,** Offizielles, betreffend die Linthunternehmung. 1.—23. Stück. Zürich, 1807—1824. 8.  
(Eidgenössische Bibliothek, Landesbibliothek Glarus, Bibliothek Luzern.)
- Nachrichten,** Monatliche. Zürich, 1810—1811. 8.  
(Bibliothek Bern.)
- Verhandlungen der schweiz. gemeinnützigen Gesellschaft.** 1.—13. Bericht. Zürich etc., 1810—1824. 8.  
(Bibliotheken Luzern, Glarus und Aarau.)
- Jahrbücher,** Zürcherische. 1.—5. Bd. Herausgegeben von Sal. Hirzel. Zürich, 1814—1819. 8.  
(Bibliotheken Genf, Luzern und Frauenfeld.)
- Schweizer,** Der gemeinnützig, eine Monatsschrift, herausgegeben von der schweiz. gemeinnützigen Gesellschaft. 3 Bde. Zürich, 1814—1816. 1819. 8.  
(Bibliotheken Lausanne, Luzern und Bern.)
- Beiträge,** Zürcherische, zur wissenschaftlichen und geselligen Unterhaltung. Herausgegeben von J. J. Hottinger, J. J. Stolz und J. Horner. 3 Bde. Zürich, 1815—1816. 8.  
(Bibliotheken Luzern, Bern, Einsiedeln, Chur, Zürich, Lausanne etc.)
- Gespräche,** Monatliche, einiger guter Freunde, von geistlichen und weltlichen Dingen (von J. Heiner. Tschudi). 10 Jahrgänge. Zürich, 1816—25.  
(Landesbibliothek Glarus [nicht complet].)
- Monatschronik,** Schweiz. Herausgegeben von J. J. Hottinger dem jüngern. 1.—15. Jahrgang. Zürich, 1816—1830. 4.  
(Bibliotheken Zürich, Winterthur, Frauenfeld, Lausanne, Luzern etc.)
- Beiträge,** Philologische, aus der Schweiz. Herausgegeben von Joh. Heinrich Bremi und Ludwig Döderlein. 1. Bd. Zürich, 1819. 8.  
(Bibliothek Lausanne.)
- Erheiterungen.** Herausgegeben von H. Zschokke und seinen Freunden. Zürich, 1821—1829. 8.  
(Bibliotheken Frauenfeld und Liestal.)
- Beilage** zur Neuen Zürcher-Zeitung. Zürich, 1822—1823. 4.  
(Bibliotheken Zürich, Luzern, Lausanne etc.)
- Helvetia.** Denkwürdigkeiten für die 22 Freistaaten der schweiz. Eidgenossenschaft. Die 3 ersten Bände herausgegeben von Jos. A. Balthasar. 1.—8. Bd. Zürich und Aarau, 1823—1833. 8.  
(Bibliothek Luzern, Bern, Zürich, Glarus etc.)
- Anzeigen,** Kritische, und Beurtheilungen der schweiz. Litteratur. (1. Band der schweiz. Litteraturblätter.) Zürich, 1824. 8.

- Bllter**, Europäische, oder das Interessanteste aus Litteratur und Leben für die gebildete Lesewelt. (Von Menzel.) 1.—2. Jahrg. Zürich, 1824—1825. 8.  
(Bibliothek Einsiedeln.)
- Litteraturbltter**, Schweiz. Herausgegeben von Usteri und Orelli. 7 Bde. Zürich, 1825—1831. 1836. 8.  
(Bibliotheken Zürich, Luzern, Lausanne etc.)
- Verhandlungen**, Neue, der schweiz. gemeinnützigen Gesellschaft über Erziehungswesen, Gewerbfleiß und Armenpflege. 1.—27. Theil, der Verhandlungen 14.—40. Bericht. Zürich etc., 1825 bis 1860. 8.  
(Bibliotheken Luzern, Chur, Zürich, Glarus und Aarau.)
- — des zürcherischen Kantonalvereins der schweiz. gemeinnützigen Gesellschaft. Alte Folge Nr. 7. 1829. Neue Folge Nr. 3. 1836. Zürich, 1829—1875. (?) 8.  
(Bibliothek Aarau.)
- Mausfreund**, Bündnerischer. Herausgegeben von J. A. Kaltschmidt. 1.—22. Jahrgang. Winterthur und Töss, 1829—1850. 4.
- Unterhaltungsblatt**, Malerisches, für alle Stände. Herausgegeben von Seydel. 1.—5. Jahrgang. Zürich, 1829—1833. 4.
- — Malerisches. Herausgegeben von H. Dietrich. 1.—13. Jahrgang. Zürich, 1830—1842 (?). 4.  
(Mit zahlreichen Lithographien.)
- Beiträge** zu den Mitteln der Volkserziehung im Geiste der Menschenbildung. Herausgegeben von Krüsi und Tobler. 2 Bde. Zürich und Trogen, 1832—1835. 8.  
(Bibliothek Bern.)
- Journal d'éducation morale, de science et de littérature**. Par A. T. N. V. Sangrain. 1<sup>re</sup> année. Zurich, 1833. 8.  
(Bibliothèque de Zurich.)
- Heiri**, Der wandernde, aus'm Tössthal. Eine Zeitschrift. 1.—2. Jahrgang. Winterthur, 1837—1838—1839 (?). Fol.
- Jugendzeitung**, Schweizerische. Nr. 1—13. Zürich, 1839. 4.  
(Bibliothek Zürich.)
- Schweizerjüngling**, Der. Nr. 1—39 (complet). Zürich, 1839. 4.  
(Bibliothek Zürich.)
- L'Abeille** ou journal de lecture française. Publiée par Ch. Zürcher. Zurich, 1839. 8.  
(Bibliothèque de Zurich.)
- Mittheilungen**, Monatliche, des Landboten. Winterthur, 1840—1842. 8.
- Zürcher-Blätter**. (Beilage zur Zürcher Freitags-Zeitung.) Zürich, 1841 bis 1842. Fol.  
(Bibliothek Aarau.)
- Pfeil**, Der, des Tellen. Eine schweiz. Monatsschrift für Volk, Wissenschaft und Politik zum bessern Verständniss der Schweiz. Herausgegeben von Peter Conradin von Planta. 9 Hefte. Zürich, 1842—1843. Gr. 8.  
(Bibliotheken Luzern, Glarus, Liestal, Chur und Zürich.)
- Helvetia**, Neue. Eine schweiz. Monatsschrift. (Fortsetzung von «Pfeil des Tellen».) 2. Bde. Zürich, 1843—1844. Gr. 8.  
(Bibliotheken Luzern, Glarus, Chur und Zürich.)
- Jugendfreund**, Der, eine monatliche Zeitschrift für die reifere Jugend. 1.—4. Jahrgang. Winterthur, 1844—1847. 8.  
(Bibliothek Zürich.)

- Bibliographie**, Schweizerische. Zürich, 1844.
- Familienbuch**, Schweizerisches. Herausgegeben von J. J. Reithardt. 1.—2. Jahrgang. Zürich, 1845. 4.
- Monatsschrift**, Eidgenössische. Herausgegeben von mehreren schweiz. Schriftstellern. Fortsetzung der «Neuen Helvetia». 6 Hefte. Zürich, 1845—1846. 8.  
(Mit lithographischen Bildern. Bibliotheken Aarau, Luzern, Frauenfeld, Glarus und St. Gallen.)
- Alpenrosen**, Neue. Herausgegeben von J. J. Reithardt. Zürich und Frauenfeld, 1848—1849. 8.  
(Bibliotheken Luzern, Glarus und Liestal.)
- Centralblatt**, Litterarisches, für die Schweiz. 12 Nummern. Winterthur, 1851. 4.
- Intelligenzblatt** für schweizerische Litteratur und Kunst. 5 Nummern. Winterthur, 1851—1852. 4.
- Frühlingsblätter**. 1.—4. Hft. Zürich, 1852. Gr. 4.  
(Mehr erschien nicht. Bibliothek Luzern.)
- Helvetia**. Zeitschrift für Unterhaltung und Belehrung von W. Zimmermann und A. Hitzschold. 1. Jahrgang. Zürich, 1852. 8.  
(Bibliothek Frauenfeld.)
- Bildungsfreund**, Schweizerischer. Eine Zeitschrift zur Unterhaltung und Belehrung. 1.—9. Jahrgang. Wädenswil, 1854—1862. Kl. 4.  
(Bibliothek Luzern.)
- Blätter für Kunst und Litteratur**. Beilage zur «Neuen Zürcherzeitung». Zürich, 1856—1857. 4.
- Monatsschrift** des wissenschaftlichen Vereins in Zürich. Herausgegeben von dem Redaktionsausschuss desselben: Ferd. Hitzig, Ed. Osenbrüggen, Heinrich Frei, Adolf Schmidt und Ed. Bobrik. 1.—4. Jahrgang. Zürich, 1856—1859. 8.  
(Bibliotheken Aarau, Zürich und Glarus.)
- \*Botschafter**, Der monatliche. Zürich, 1857—1893.  
(Heisst seit 1894 «Friedensglocke».)
- Feierabend**, Der. Blätter für das Schweizervolk. Herausgegeben von H. J. Bossard und J. H. Wuhmann. 1. Jahrg. Stäfa, 1859. 4.
- Zeitschrift**, Schweizerische, für Gemeinnützigkeit. Organ der schweizerischen gemeinnützigen Gesellschaft. 1.—33. Jahrg. Zürich, 1862—1894. 8.  
(Bibliotheken Luzern, Zürich, Bern, Glarus, Aarau und Chur.)
- Felleisen**, Das. Monatlich 1 Mal. Zürich, 1862—1867.
- \*Ueber See und Alp**. Wöchentlich 1 Mal. Neumünster 1866.
- Arbeiterzeitung**. Organ für Arbeiter und volkswirtschaftliche Fragen. Obligatorisches Organ der zürcherischen kantonalen Krankenunterstützungsvereine. Alle 14 Tage. Thalweil, 1869 bis 1872 — ? 4.
- Hauszeitung**, Schweizer. 1.—25. Jahrg. Basel und Zürich, 1869—1895. 4.  
(Beilagen: Jugendfreund, Praktische Hausfrau, Stunden am Arbeitstisch, Gemeinnützige Schweizerin. Erste Nummer am 1. Oktober 1869.)
- Bibliographie** der Schweiz. Bibliographisch-kritische Revue der neuen Erscheinungen. Red.: E. C. Rudolphi. 1.—5. Jahrg. Zürich, 1871—1879. 4 und 8.  
(Bibliotheken Glarus, Bern, Luzern etc.)
- Auswanderer**, Der. Monatsblatt zur Belehrung für überseeische Auswanderer. Zürich, 1872—1873. 4.

- Palestra**, La. Organo della società centrale ticinese. Mensile e bimensile. Zurigo e Berna, 1875—1877. 8.
- Jahrbuch**, Zürcher, für Gemeinnützigkeit. Zürich, 1876—1891. 8.  
(Bibliothek Luzern.)
- \***Anzeiger**, Antiquarischer. Monatlich 1 Mal. Zürich, 1877, 1. Januar bis 1. Juli.
- Zeitfragen**, Schweizer. 1.—26. Heft. Zürich, 1877—1893. 8.  
(Bibliothek Luzern etc.)
- \***Beobachter**, Der, der socialen Litteratur. Monatlich 1 Mal. Zürich, 1878.
- Familienzeitung**, Schweizerische. Illustriertes Unterhaltungsblatt für alle Stände. 1.—3. Jahrg. St. Gallen und Zürich, 1878—1880? 4.
- Unterhaltungsblatt**, Illustriertes schweizerisches, für Stolze'sche Stenographen. 1.—17. Jahrg. Monatlich 2 Mal. Wetzikon, 1878—1894. 8.
- Jahrbuch der Socialwissenschaft**. Herausgegeben von L. Richter. 1. Jahrg. Zürich, 1879. 8.
- Gartenlaube**, Die kleine. Wöchentlich 1 Mal. Affoltern a/Albis, 1879 bis 1886?
- Sonntagsblatt**. Unterhaltungsblatt zur Grenzpost für den Zürichsee und den Kt. Schwyz. 1.—16. Jahrg. Richterswil, 1879—1894. 4.
- \***Zeitschrift**, Schweizerische, für das Versicherungswesen. Wöchentlich 1 Mal. Zürich-Fluntern, 1880.
- \***Alpenblüthen**. Wöchentlich 1 Mal. Affoltern a/Albis, 1881.  
(Laut Verfügung vom 21. Januar 1881 gestrichen. Ob erschienen?)
- Familien-Wochenblatt**, Schweizerisches, für Unterhaltung und Belehrung. Wöchentlich 1 Mal. 1.—14. Jahrg. Zürich, 1881—1894. 4.  
(Elternzeitung. Mode- und Handarbeit. Kochschule. Lust und Lehr.)
- \***Blätter** und Blüten. Wöchentlich 1 Mal. Oerlikon, 1881.
- Zeitung für Gemeinnützigkeit und Armenerziehung**. Monatlich 2 Mal. 1.—12. Jahrg. Bischofszell und Zürich, 1881—1893. Fol.
- \***Philantrop**, Der. Wöchentlich 1 Mal. Zürich, 1882—1886 (März).
- Jugendfreund**, Der. Zürich, 1883.
- Schweizerblätter**, herausgegeben vom Eidgenössischen Verein. Jährlich 4—6 Nummern. 1.—12. Jahrg. Zürich, 1883—1894. 4.
- Sonntagspost**, Die. Wochenbeigabe des «Landboten». Winterthur 1883 bis 1894. 8.
- \***Volkswirth**, Der. Neumünster, 1883.  
(Laut Verfügung vom 28. August 1883 gestrichen. Ob erschienen?)
- Schweizerzeitung**, Illustrierte. 1. Jahrg. Nr. 1—12. Zürich, 1884. Fol.  
(Mehr erschien nicht.)
- Volkszeitung**, Illustrierte schweizerische. Wöchentlich 1 Mal. Zürich, 1885 (Januar bis November).
- \***Familienzeitung**, Schweizerische. Wöchentlich 1 Mal. Riesbach, 1886.  
(Beilage: Aus aller Welt. Neu laut Verfügung von 28. Oktober 1886.)
- Stadtbote**, Der. Zürcherisches Sonntagsblatt mit illustrirter Gratisbeilage. Wöchentlich 1 Mal. 1.—9. Jahrg. Zürich, 1886—1894. Fol.  
(Früher illustrirtes Sonntagsblatt. Seit 1. Oktober 1893 illustrirtes Schweizerheim. Erste Nummer am 1. Dezember 1885.)
- \***Garbe**, Die. Monatlich 1 Mal. Eglisau, 1887—1889.
- \***Schweizerin**, Die Gemeinnützige. Monatlich 1 Mal. Zürich, 1887—1891.
- \***Gartenlaube**, Schweizerische. Wöchentlich 1 Mal. Affoltern a/Albis, 1887—1893.

- \*Sonntagsblatt**, Schweizerisches illustriertes. Wöchentlich 1 Mal. Wiedikon, 1887—1889.  
(Neu laut Verfügung von 30. September 1887, gestrichen am 4. Juli 1889.)
- Junge Welt**, Für die. Gratisbeilage zur Schweizer Hauszeitung. 1. Jahrg. Zürich, 1888. 8.
- \*Paradis**, Mein. Wöchentlich 1 Mal. Witikon (Zürich) 1888—1889, (?).  
(Neu laut Verfügung vom 31. Juli 1888.)
- Alphorn**, Das. Illustriertes schweizerisches Familienblatt. 1.—4. Jahrg. Wöchentlich 1 Mal und in monatlichen Hefen. Solothurn, Zürich und St. Gallen, 1889—1892. 4.  
(Bibliothek Luzern.)
- Federabend**. Illustriertes Familienblatt. Sonntagsblatt zum «Freisinnigen». Wetzikon. 4.  
(Dieses Unterhaltungsblatt ist identisch mit «Das Alphorn».)
- \*Familienfreund**, Schweizerischer. Wöchentlich 1 Mal. Wädenswil, 1889 bis 1891.  
(Mit oder ohne Beilage: Hiddigeigel. Neu laut Verfügung vom 30. September 1889, gestrichen am 30. Juni 1891.)
- Schweizerhelm**. Schweizerische Zeitschrift für den Familienkreis. Herausgegeben von Rud. Kunz. Wöchentlich 1 Mal. 1.—5. Jahrg. Affoltern a/Albis, dann Zürich, 1889—1894. 4.
- Extrablatt**, Schweizerisches illustriertes. Seit 1893 Beilage zum Hausfreund. Wöchentlich 1 Mal. Zürich, 1889—1895.
- Berg und Thal**, Ueber. Schweizerisches illustriertes Unterhaltungsblatt. Monatlich 1 Mal. Redigirt von Fried. Meili. Zürich, 1889 bis 1894. 8.  
(Mit Illustrationen.)
- Vereinszeitung**, Schweizer. Wöchentlich 1 Mal. Zürich, 1889.
- Altbots**, Der Unterhaltungsbeilage zum Anzeiger aus dem Bezirk Affoltern. Affoltern a/Albis, 1890—1894. 4.
- Sonntagsblatt**, Andelfinger. Wöchentliche Gratisbeilage zur «Andelfinger Zeitung». Andelfingen, 1890—1894. 4.
- Philantropin**, Die. Organ des Schweizer-Frauenverbandes. 1.—4. Jahrg. Monatlich 1 Mal. 1893 Organ des Schweizer-Frauenverbandes «Fraternité». Zürich, 1890—1894. Gr. 4.  
(Erste Nummer im Juni 1890.)
- Zeitschrift**, Schweizerische, für die Versicherung gegen Krankheit, Unfall und für's Alter, sowie die übrigen Versicherungen. Gemeinnützige Zeitung für Beteiligte und Sprechsaal für Arbeitgeber und Arbeitnehmer. Jährlich 12 Nummern. Zürich, 1890—1891. 8.  
(Neu laut Verfügung vom 4. August 1890, gestrichen am 29. April 1891.)
- \*Dolmetscher**, Der. Französische, englische und italienische Ausgabe. Monatlich 3 Mal. Zürich, 1891.  
(Laut Verfügung vom 28. September 1891 gestrichen.)
- Fackel**, Die. (Plattdütsch.) Monatlich 2 Mal. Zürich, 1891.  
(Neu laut Verfügung vom 6. April 1891, gestrichen am 27. Sept. 1891.)
- Jugendfreund**, Der. 1.—4. Jahrg. 12 Nummern jährlich. Zürich, 1891 bis 1894. 8.  
(Beilage zur Schweizer Hauszeitung. Erste Nummer im Oktober 1891.)
- Rundschau**, Schweizerische. Revue helvétique. Rivista helvetica. Jährlich 12 Hefte. 1.—4. Jahrg. Redigirt von Ferd. Vetter. Bern, 1891; Zürich, 1892—1894. 8.

- Zeitstimmen.** Herausgegeben von Friedrich Meili. 1.—5. Jahrg. Monatlich 2 Mal. Zürich, 1891—1895. 4.
- Korrespondenz** der schweizerischen Social-Liga. Obligatorisches Organ der allgemeinen schweizerischen Krankenkasse und der schweizerischen Gewerbe- und Handwerker-Gilde. Monatlich 1 Nr. Redigirt von E. Suter. Zürich, 1892—1894. 8.  
(Erste Nummer im Februar 1892.)
- Bulletin,** Litterarisches, der Schweiz. Redigirt von Maurice Reinhold von Stern. Monatlich 1 Mal. 1.—2. Jahrg. Aussersihl, 1892 bis 1894.
- Unterhaltungsblatt** zur «Schweizerischen Modezeitung». 1.—2. Jahrg. Zürich, 1892—1894. Gr. Fol.
- Last und Lehr** für's junge Volk. Monatlich 2 Mal. Beilage zum «Schweizerischen Familien-Wochenblatt». 1.—2. Bd. Zürich, 1892 bis 1894. 8.
- Familienkreis,** Für den. Unterhaltungsblatt zur «Illustrierten schweizerischen Handwerkerzeitung». Zürich, 1893—1895. 8.
- Friede,** Der. Organ des akademischen Friedens-Vereines Zürich, des schweizerischen Friedens- und Erziehungsvereines etc. 1.—2. Jahrg. Zürich, 1893—1894; St. Gallen, 1895. 4.
- Taube,** Die. Monatsblatt für evangelische Vereins- und Liebesthätigkeit. Herausgegeben von J. Ninck. Winterthur, 1893—1895. 4.  
(Erste Nummer im Oktober 1893.)
- Unterhaltungsblatt** zur schweizerischen Moden-Zeitung. 1.—3. Jahrgang. Jährlich 26 Nummern. Zürich-Enge, 1893—1895. 4.
- Gartenlaube,** Illustrierte schweizerische. Wöchentlich 1 Mal. Grüningen, 1894. 8.  
(Erscheint seit 15. Dezember 1894.)
- Schweizerfamilie,** Für die. Illustrierte Wochenblätter. Bassersdorf, 1894 bis 1895. 4.  
(Erste Nummer am 12. Mai 1894.)
- Frauenheim,** Schweizer. Neues Familienblatt. Organ für Arbeitsvermittlung, Unterhaltung und Belehrung. Redigirt von Frau Emma Coradi-Stahl. Zürich, 1894—1895. Gr. 4.  
(Probennummern: 16., 23. 30. Dezember 1873. Beilage: Gesundheitspflege.)
- Kinderfreund,** Schweizer. 1. Jahrg. Wöchentlich 1 Mal. Zürich, 1894.  
(Mit Illustrationen.)
- Frauenrecht.** Jährlich 12 Nummern. Zürich, 1894.  
(Gieng anfangs 1895 ein.)
- \*Mittheilungen,** Schweizerische, für Krankenkassen. Monatlich 1 Mal. Zürich (Neumünster), 1894—1895. 2.
- Haus,** Für's. Zürich, 1895. 4.  
(Beilage der schweiz. Wochenzeitung.)
- Streben und Leben,** Für. Halbmonatsblatt für erwerbende Frauen und Töchter. Redigirt von Th. Schröter und Frau E. Schröter. Zürich, 1896. 4.
- 
- Monatrosen.** Organ des schweizerischen Studentenvereines. 1.—38. Jahrg. Schwyz, 1857—1858; Zug, 1859—1862; Freiburg, 1863; Bern, 1864; Luzern, 1865—1872; Chur, 1873; Stans, 1874—1880; Luzern, 1881—1890; Basel, 1891—1894. 8.  
(Bibliotheken Luzern und Bern.)

- Zofingerblatt.** Zürich, Basel, Bern, 1850—1854. 8.  
(Lithographirt. Bibliotheken Luzern und Bern.)
- Centralblatt.** Offizielles Organ des Zofingervereins. Feuille centrale, organe officiel de la Société de Zofingue. 1.—35. Jahrg. 1861 bis 1894. 8.  
(Erste Nummer 1. Juni 1861. Beginn des Jahrgangs im November. Druckort wechselnd in Zürich, Bern, Lausanne, Basel, Genf. Bibliothek Luzern.)
- Helvetia.** Politisch-litterarische Zeitschrift der Studentenverbindung Helvetia. Druckort wechselnd, 1867—94. 8.  
(Bibliothek Luzern.)
- Ostbote, Der.** 1806?  
(Vergleiche Neue Zürcherzeitung 1882 Nr. 141.)
- Unterhaltungen** der Schweizer, zur Beförderung wahrer Tugend und häuslichen Wohlstandes. Eine Monatsschrift. 1. und 2. Heft. 1816. 8.  
(Bibliothek Aarau.)
- Nordamerikaner, Der.**  
(Erschien laut Luzerner Intelligenzblatt 1831 und 1835.)
- Blätter für politische Kritik.** Herausgegeben von Bluntschli. 1848.
- Société Helvétique de Bienfaisance à Paris.** Extraits des Procès-Verbaux des Séances publiques de l'Assemblée générale. Paris, 1826, 1830, 1833, 1835, 1839, 1840. 8.  
(Bibliothèque d'Aarau.)
- Helvetia.** Centralorgan der Schweizervereine im Ausland. 1. Jahrg. Leipzig, 1864. 8.  
(Bibliothek Luzern.)
- Korrespondenzblatt** des schweizerischen Unterstützungsvereins im Ausland. Frankfurt a/M., 1876. 4.

## 12. Neujahrsblätter, Etrennes, Taschenbücher.

### Aargau.

- Neujahrsblatt,** der aargauischen Jugend geweiht von der Brugger Bezirks-gesellschaft für vaterländische Kultur. Brugg, 1816 bis 1829. 8.  
(1823 und 1824 sind nicht erschienen. Bibliotheken Aarau, Liestal, Luzern etc.)
- Alpenrosen.** Ein Schweizer Taschenbuch. Herausgegeben von L. Follen. Aarau und Thun, 1831—1833. 8.  
(Bibliotheken Einsiedeln, Luzern etc.)
- Alpenrosen.** Ein Taschenbuch für die Jahre 1838 und 1839. Herausgegeben von A. E. Fröhlich, H. W. Wackernagel und K. R. Hagenbach. Aarau, 1838—1839. 8.  
(Bibliotheken Luzern, Einsiedeln und Bern.)
- Alpenrosen** auf das Jahr 1850 etc. Herausgegeben von K. E. Fröhlich, J. Gotthelf, K. R. Hagenbach, E. Dösseckel, J. J. Reithard und B. Reber. Aarau und Thun, 1850, 1851, 1853, 1854. 8.  
(Bibliotheken Luzern, Bern etc.)
- Neujahrsblätter** für Jung und Alt. Herausgegeben von der Lehrerkonferenz des Bezirks Brugg. 1.—5. Jahrg. Brugg, 1890 bis 1894. 8.  
(Bibliothek Luzern.)

## Basel.

- Taschenbuch** der Geschichte, Natur und Kunst des Kantons Basel auf das Jahr 1801. Basel, 1801. 16.  
(Bibliothek Luzern.)
- Taschenbuch** von J. G. Jacobi und seinen Freunden für 1807. Basel, 1807. 12.  
(Kantonsbibliothek Luzern.)
- Neujahrsblatt** für Basels Jugend. Herausgegeben von der Gesellschaft zur Beförderung des Guten und Gemeinnützligen. Basel, 1821 bis 1832. 1835—1894. 8.  
(Bibliotheken Luzern, Liestal. Vaterländische Bibliothek Basel.)
- Rauracis.** Taschenbuch, den Freunden der Vaterlandskunde gewidmet, von Marcus Lutz. 1.—6. Jahrg. Basel, 1826—1831. 12.  
(Bibliotheken Luzern, Liestal, Bern und Basel.)
- Neujahrsblatt** für Liestals Jugend. Basel 1829. 8.  
(Bibliothek Liestal.)
- Taschenbuch**, Basler. Herausgegeben von W. Th. Streuber. Jahre 1850 bis 1853, 1862—1864. 12 Jahrgänge. Basel, 1850—1864. 8.  
(Bibliotheken Bern und Luzern. Vaterländische Bibliothek Basel.)
- Neujahrsgabe** für die Besucher des Handwerkersaales zum Safran. Basel, 1855. 4.  
(Mit 2 Lithographien.)
- Neujahrsblatt** der Basler Künstlergesellschaft. Basel, 1864. 4.  
(Bibliothek Luzern. Vaterländische Bibliothek Basel.)
- Jahrbuch**, Basler. 1. Jahrg. 1879 herausgegeben von Heinr. Boos. 2.—16. Jahrg. 1882—1896 herausgegeben von Albert Burckhardt und Rudolf Wackernagel und seit 1893 Mitherausgeber Albert Gessler. Basel, 1879—1896. 8.

## Bern.

- Neujahrsblätter** für die bernische Jugend 1808—1862. Bern, 1808 bis 1862. 4.  
(Bibliotheken Bern, Luzern etc.)
- Neujahrs Geschenk** vom Künstlerverein in Bern für 1835. Bern 1835. 4.  
(Bibliotheken Luzern, Liestal und Bern.)
- Taschenbuch**, Berner. Herausgegeben von Ludwig Lauterburg 1852, Franz Lauterburg 1865, Gottf. Ludwig 1870, Emil Blösch 1876, Hans Balmer 1887, Karl Geiser 1889. 1.—43. Jahrg. Bern, 1852—1894. 8.  
(Bibliotheken Luzern, Bern und Liestal.)
- Jahrbuch**, Schweizerisches, für 1857. Bern, 1856. 8.
- Etrennes helvétiques.** Album suisse, mélanges de littérature et d'histoire nationale. I<sup>re</sup> (et unique) année. Berne, 1856. 8.  
(Bibliothek Luzern.)
- Schweizerhaus**, Das. Ein vaterländisches Taschenbuch. 1.—8. Jahrg. Bern. 1872—1879. 8.  
(Bibliotheken Bern und Luzern.)
- Jahrbuch** für die schweiz. Jugend. Herausgegeben unter Mitwirkung vaterländischer Künstler und Schriftsteller von R. Buri und R. Kellerborn. 1. Jahrg. Bern, 1879. 8.  
(Mit Illustrationen. Bibliothek Luzern.)



**Neujahrsblatt** der litterarischen Gesellschaft in Bern. Nr. 1—5 für 1891 bis 1895. Bern, 1890—1894. 8.  
(Bibliotheken Bern und Luzern.)

**Neujahrsblatt**, herausgegeben vom historischen Verein des Kt. Bern für 1894—1896. Bern, 1893—1895. 8.  
(Bibliothek Luzern.)

**Neujahrsblatt** der Berner Künstlergesellschaft für 1896. Bern, 1895. 4.  
(Bibliotheken Luzern, Bern etc.)

### Freiburg.

**Etrennes** fribourgeoises. Guillaume d'Avenches et Antoine de Saliceto. Par l'auteur des Tableaux de la Suisse l'abbé Girard. Fribourg, 1802. 8.  
(Bibliothèques de Fribourg, de Lucerne et de Lausanne.)

**Etrennes** fribourgeoises pour l'an 1806 (et 1807—1809). Par Louis Lalive. Fribourg, 1806—1809. 12.  
(Bibliothèques de Fribourg, de Lausanne et de Lucerne.)

**Etrennes** au fonctionnaires publics du canton de Fribourg pour l'an de grâce 1810, pour servir de suite aux Etrennes fribourgeoises, par un débutant dans la carrière littéraire. Fribourg, 1810. 12.  
(Bibliothèques de Fribourg, de Lucerne, de Genève, de Lausanne etc.)

**Etrennes**, Nouvelles, fribourgeoises. Almanach des villes et des campagnes. Fondées par L. Grangier sous le patronage de la société économique et d'utilité publique de Fribourg. Années. 1—31. Fribourg, 1864 à 1894. 8.  
(Bibliothèques de Fribourg et de Lucerne. L'année 1867 n'a pas paru.)

### Genève.

**Etrennes** genevoises, ou calendrier utile et nécessaire, contenant le tableau générale du gouvernement de Genève. Genève, 1790. 24.  
(Bibliothèque de Genève.)

**Etrennes** genevoises ou Agenda utile et nécessaire. Genève, 1797. 12.  
(Bibliothèque de Genève.)

**Etrennes** religieuses aux fidèles du diocèse de Genève. Genève, 1800—1802. 8 et 12.  
(Bibliothèque de Genève.)

**Etrennes** patriotiques genevoises, avec un Recueil de chansons analogues aux différentes fêtes, qui se sont célébrées à Genève dans le mois de Décembre 1793 et Calendrier français réuni à l'ancien pour l'an 1794. Genève, 1794, 12.  
(Bibliothèque de Lucerne.)

**Un pou de tout.** L'instructif, l'utile et l'agréable. Etrennes aux Genevois, faites pour eux seuls par un de leurs concitoyens. Genève, 1822. 16.  
(Bibliothèque de Lucerne.)

**Etrennes** nationales. Genève. 1845, 1854, 1855. 12.  
(Tout ce qui a paru. Bibliothèques de Genève et de Lucerne.)

**Etrennes** de l'Helvétie romande pour l'an de grâce 1849. Genève, 1849. 12.  
(Bibliothèque de Genève.)

- Etrennes** religieuses de Genève. Années 1—45. Genève, 1850—1894. 12.  
(Bibliothèque de Lucerne.)
- Album** genevois et album suisse. Genève, 1853—1857. 4.  
(Complet en 72 numéros.)
- Annuaire** genevois poétique et national, dédié aux amis de J. F. Chaponnière. Ire année. Genève, 1858. 12.  
(Seule parue.)
- Etrennes** historiques de Genève pour 1858. Mélanges inédits d'histoire nationale. Par E. H. Gaullier. Genève, 1858. 8.
- Etrennes** chrétiennes de Genève. Par une réunion des pasteurs et des laïques. Années 1—21. Genève, 1874—1894. 8.  
(Bibliothèques de Lausanne et de Lucerne.)
- Etrennes** genevoises. Hommes et choses du temps passé, par Amedée Roget. Années 1—6. Genève, 1877—1883. 12.  
(Bibliothèques de Lausanne, de Lucerne etc.)

### Glarus.

- Helvetia.** Musen-Almanach. Herausgegeben vom schweizerischen litterarischen Vereine. Glarus, St. Gallen, Bern, 1859—1864. 16.  
(Stadtbibliothek Luzern, Bern, Frauenfeld und Landesbibliothek Glarus.)

### Luzern.

- Neujahrsgechenk** der Luzernerischen Jugend. (3—7: seinen Mitbürgern gewidmet.) 1.—7. Stück. Von Felix Balthassar. Luzern, 1775—1785. 12.  
(Bibliothek Luzern.)
- Taschenbuch** für alle Stände, besonders für Haus- und Landwirthschaft, auf das Jahr 1807. Luzern, 1807. 8.  
(Bibliothek Luzern.)
- Neujahrsgechenk** für die luzernische Schuljugend. Luzern, 1827, 1829. 4.  
(Bibliothek Luzern.)
- Neujahrsblatt** aus der Urschweiz (von H. v. Liebenau). Luzern, 1857, 1858. 4.  
(Bibliothek Luzern.)
- Neujahrsbüchlein** für das Luzernervolk auf das Jahr 1867. Von A. Ph. von Segesser. Luzern, 1867. 8.  
(Bibliothek Luzern.)

### Neuchâtel.

- Etrennes** historiques et intéressantes concernant le comté de Neuchâtel et Vallangin. Neuchâtel, 1794—1797. 24.  
(Bibliothèque de Lucerne.)
- Etrennes** ou Almanach pour l'an de grâce 1795. Locle, 1795. 12.  
(Bibliothèque de Lucerne.)
- Etrennes** intéressantes concernant la commune du Locle. Locle, 1812.
- Etrennes** patriotiques dédiées aux quatre vertueuses bourgeoisies pour l'an de grâce 1815. Locle, 1815. 12.  
(Bibliothèque de Lucerne.)

- Etrennes** neuchâtelaises par F. A. M. Jeanneret, J. H. Bonhôte et abbé F. Jeunet. Locle, 1862—1865. 12.  
(Bibliothèques de Neuchâtel, de Genève, de Lucerne et de Lausanne.)
- Etrennes** neuchâtelaises per F. Jeunet. Le Locle, 1889—1893. 8.  
(Bibliothèque de Neuchâtel.)

## St. Gallen.

- Neujahrsstücke** für die jungen Bürger (die vaterländische Jugend) des (Kantons Säntis) Kantons St. Gallen. Von dem Erziehungs-  
rath. St. Gallen, 1801—1814. 4.  
(Bibliotheken St. Gallen, Luzern, Liestal.)
- Neujahrsblätter** vom wissenschaftlichen Verein zu St. Gallen 1827—1837.  
St. Gallen, 1827—1834, 1836—1837. 4.  
(Bibliotheken Luzern und St. Gallen.)
- Neujahrsblätter**, St. Gallische. Herausgegeben vom historischen Vereine  
des Kantons St. Gallen. St. Gallen, 1861—1894. 4.  
(Bibliotheken St. Gallen und Luzern.)
- Chronik**, Oberländer. Ein Jahrbuch für's Volk. Ragaz, 1866. Kl. 8.

## Schaffhausen.

- Neujahrsblatt** von der Bibelgesellschaft in Schaffhausen. Schaffhausen,  
1815. 4.  
(Einzigter Jahrgang. Bibliotheken Luzern, Schaffhausen.)
- Neujahrs Geschenk** für die Jugend des Kantons Schaffhausen. Von M.  
Kirchhofer. Schaffhausen, 1822—1843. 4.  
(Bibliotheken Luzern, Schaffhausen.)
- Neujahrsblatt** von dem naturhistorischen Museum in Schaffhausen. Schaff-  
hausen, 1846. 4.  
(Einzigter Jahrgang. Bibliotheken Luzern, Schaffhausen.)
- Neujahrsblatt** des Kunstvereins in Schaffhausen 1879—1880. Neujahrs-  
blatt des Kunstvereins und des historisch-antiquarischen  
Vereins in Schaffhausen. Schaffhausen, 1879, 1880, 1889,  
1890—1893 und 1896. 4.  
(Bibliotheken Luzern, Schaffhausen.)

## Solothurn.

- Schwalbe**, Die. Ein süchtländisches Taschenbuch. Herausgegeben von  
von P. L. Burgener. Solothurn, 1830. 12.  
(Bibliotheken Luzern, Bern, Solothurn etc.)
- Neujahrsblatt** des Kunstvereins von Solothurn. Solothurn, 1853—1856,  
1858—1859, 1861 und 1883. 8.  
(Bibliotheken Luzern und Solothurn.)
- Neujahrsblatt** der litterarischen Gesellschaft der Stadt Solothurn. Solo-  
thurn, 1858. 4.  
(Bibliothek Solothurn.)
- Neujahrsblatt** der Solothurner Töpfergesellschaft. Der solothurnischen  
Jugend gewidmet. Solothurn, 1883, 1885. 4.  
(Bibliothek Luzern.)

**Neujahrsblatt** der Vortragsgesellschaft Olten. Der solothurnischen Jugend gewidmet. Olten, 1884. 4.  
(Bibliotheken Liestal und Luzern.)

## Tessin.

- Strenna luganese** ossia caratteri morali bizzarrie varietà e canti popolari di Diego Piacentini. Lugano, 1844. 82.
- Cattolico**, II, della Svizzera italiana. Strenna popolare per l'anno 1888. Lugano, 1888. 8
- Strenna dell' Elvezia** ai suoi abbonati per l'anno 1890. San Francisco, 1890. 8.
- L'Avvenire**. Strenna per il 1893 del circolo cattolico di S. Giuseppe in Locarno. Locarno, 1892. 8.
- Strenna** per l'anno 1892. Bozzetti della signorina P. Edwige. Lugano, 1892. 8.
- Strenna «L'Avvenire»** pel 1894. Locarno, 1893. 8.

## Thurgau.

**Neujahrsblätter**, Thurgauische, der Jugend zur Belehrung und Ermunterung gewidmet von der Gesellschaft des Guten und Gemeinnützigen im Kanton Thurgau. 1824—1838, 1840—1842, 1845, 1848, 1850, 1853, 1855, 1856 und 1860. 4.  
(Bibliotheken Luzern, Bern, Lausanne etc.)

## Uri.

- Neujahrs Geschenk** für 1827. Der goldene Bund. Altdorf, 1827. 8.
- Neujahrsblatt**, Erstes historisches. Herausgegeben von der Gesellschaft für Geschichte und Alterthümer des Kantons Uri auf das Jahr 1895. Altdorf, 1895. 4.  
(Bibliothek Luzern etc.)

## Vaud.

- Etrennes** helvétiques curieuses et utiles. No. 1. -- Etrennes helvétiques et patriotiques. Nos. 2—38. — Conservateur suisse ou Etrennes helvétiques. Nos. 39—49. Par Philippe et Louis Bridel. Lausanne, 1783—1815; Vevey, 1816—1819; Genève (et Paris), 1820—1829; Lausanne, 1830—1831. 16. (1783—1816), 8. (1816—1831).  
(Bibliothèques de Lausanne, de Genève, de Berne, de Lucerne etc.)
- Etrennes** sentimentales et champêtres. Lausanne, 1785.  
(Voir: Bibliographie universelle 1861. Vol. 12, 206.)
- Etrennes** pour les personnes de tout âge et de toutes conditions. Lausanne, 1791—1796.  
(Voir: Bibliothèque universelle. 1861. 12 Vol., 201.)
- Etrennes** de la Montagne par J. D. du B\*\*\* pour 1793. Nr. 1. Lausanne, 1793.
- Etrennes** champêtres. Lausanne, 1794. 12.  
(Bibliothèque de Lucerne.)
- Etrennes** pour les personnes de toute âge et de toutes conditions. Pour l'an de grâce 1795. Lausanne, 1794. 12.

- Etrennes** pour l'an de grâce 1806. En faveur des incendiés de Bulle. Lausanne, 1806. 24.  
(Bibliothèques de Lausanne et de Lucerne.)
- Etrennes** politiques vaudoises, publiées par M. Oscar Hurt-Binet. Nyon, 1842. 16.  
(Bibliothèque de Lucerne.)
- Etrennes** nationales faisant suite au conservateur suisse, ou Mélanges helvétiques d'histoire, de biographie et de bibliographie. Par E. H. Gaullier. Années 1845, 1854 und 1855. Lausanne-Genève, 1845—55. 12.  
(Bibliothèques de Genève, de Lausanne et de Lucerne.)
- Feuille** du jour de l'an offerte à la Suisse romande par la section lausannoise de l'Union fédérale. Nos. 1—5. Par L. Vulliemin, Auguste Vinet, Aimé Steinlen et Jacob Ellenberger. Lausanne, 1843—47. 4.  
(Bibliothèques de Genève, de Berne, de Lucerne et de Lausanne.)
- Etrennes** de l'Helvétie romande. Gex, 1849. 16.
- Conservateur** suisse, ou recueil complet des Etrennes helvétiques. 14 vol. 2<sup>me</sup> édition. Lausanne 1854—1858. 8.  
(Le Conservateur suisse est la réédition des Etrennes Helvétiques. Bibliothèques de Berne et de Lucerne.)
- Foyer**, Au, romand. Etrennes littéraires pour 1887—1894. Publiées par Imer-Cuno. Lausanne, 1886—1895. 8.  
(Bibliothèque de Lucerne.)

## Zug.

- Versuch** der zugerischen Jugend die Thaten ihrer allgemeinen und besonderen Vorfäter bekannt zu machen. Erstes Neujahrsblatt aus Zug von C. C. Kolin. Zug, 1786. 8.  
(Bibliotheken Zug, Einsiedeln, Luzern und Lausanne.)
- Neujahrsblatt** der Theater- und Musikgesellschaft Zug zur Erinnerung an das 50jährige Jubiläum seit Eröffnung des Stadttheaters im Jahre 1843. Verfasst im Auftrage der Theatercommission von A. Wickart. Zug, 1893. 4.  
(Bibliothek Luzern.)
- Neujahrsblatt**, Zugerisches, für die Jugend und ihre Freunde. Zug, 1842 bis 1846. 4.  
(Bibliotheken Luzern und Zug.)
- Neujahrsblatt**, Zugerisches, für die Jugend und Freunde der Geschichte. Zug, 1882—1892. 4.  
(Bibliotheken Luzern und Zug.)
- Neujahrsblatt**, Zuger. Herausgegeben von der gemeinnützigen Gesellschaft des Kantons Zug. Zug, 1893—1895. 4.  
(Bibliotheken Luzern und Zug.)

## Zürich.

- Neujahrsblätter** der Stadtbibliothek in Zürich. Zürich, 1644—1894. 4. 8. und 4.  
(Bibliotheken Luzern, Zürich, Bern, Lausanne etc.)
- Neujahrs Geschenk** einer Ehr-, Kunst- und Tugendliebenden Jugend aus Zürich von der Gesellschaft der Vocal- und Instrumentalmusik ab dem obern Musiksaal. 128 Stück. Zürich, 1685—1812. 4.  
(Bibliotheken Luzern, Bern, Zürich und Lausanne.)

- Neujahrsblatt.** Herausgegeben von der Gesellschaft der Konstaffleren und Feuerwerker in Zürich. Zürich, 1689—1798. Quer-Folio.  
(Bibliotheken Zürich, Luzern etc.)
- Neujahrs Geschenk** für die zürcherische Jugend von der Musikgesellschaft der deutschen Schule in Zürich. Zürich, 1713—1809. 4.  
(Bibliotheken Luzern, Bern, Zürich und Lausanne.)
- Neujahrsblatt** der militärischen Gesellschaft der Pfortneren in Zürich. 55 Stücke. Zürich, 1744—1798. Quer-Folio.  
(Bibliotheken Zürich, Luzern, Aarau etc.)
- Neujahrsstücke** (Neujahrs geschenk) von der Gesellschaft auf der ehemaligen Chorherrenstube in Zürich. Zürich, 1779—1837. 4.  
(Bibliotheken Luzern, Bern, Zug, Solothurn, Zürich und Lausanne.)
- Neujahrsstücke** von der Gesellschaft (der Wundärzte) auf dem schwarzen Garten in Zürich. Zürich, 1786—1798, 1804—1832. 4.  
(Bibliotheken Luzern, Bern, Zug, Zürich und Lausanne.)
- Neujahrsstücke** der Zürcher naturforschenden Gesellschaft. Zürich, 1799 bis 1894. 4.  
(Bibliotheken Luzern, Liestal, Zug, Bern, Einsiedeln, Aarau, Zürich und Lausanne.)
- Neujahrsblatt** der zürcherischen Hilfsgesellschaft. Zürich, 1801—1894. 4.  
(Bibliotheken Luzern, Bern, Zürich und Lausanne.)
- iris.** Ein Taschenbuch. Von Joh. Georg Jacobi. Zürich, 1803—1809. 12.  
(Bibliotheken Bern und Zürich.)
- Neujahrsstücke,** herausgegeben von der Künstlergesellschaft (seit 1841: Neujahrsblätter der Künstlergesellschaft) in Zürich. Zürich, 1805—1894. 4. und fol.  
(Bibliotheken Luzern, Bern, Zürich und Lausanne.)
- Airna.** Ein Taschenbuch für Freunde der Vorzeit. Herausgegeben von Ernst Müller. Zürich und Leipzig, 1805, 1807, 1809 und 1812. 12.  
(Bibliothek Zürich.)
- Neujahrsblatt,** herausgegeben von der Feuerwerkergesellschaft in Zürich. Zürich, 1806—1894. 4.  
(Mit Plänen und Karten. Bibliotheken Luzern, Bern und Zürich.)
- Neujahrsblatt** von der Bürgerbibliothek in Winterthur. Winterthur, 1810 bis 1894. 4.  
(Bibliotheken Luzern, Zürich und Winterthur.)
- Neujahrs Geschenk** von der allgemeinen Musikgesellschaft in Zürich. Zürich, 1813—1894. 4.  
(Bibliotheken Luzern, Bern, Zürich und Lausanne.)
- Neujahrs Geschenk** für 1823. Von Karl Toggenburger. Winterthur, 1823. 8.  
(Bibliotheken Zürich und Luzern.)
- Neujahrsblatt** zum Besten des Waisenhauses in Zürich. Zürich, 1838 bis 1894. 4.  
(Fortsetzung der Neujahrsstücke der ehemaligen Chorherrenstube. Bibliotheken Zürich, Bern und Luzern.)
- Alpenrosen,** Neue. Herausgegeben von J. J. Reithard. Zürich und Frauenfeld, 1848—1849. 8.  
(Bibliotheken Luzern, Zürich und Liestal.)
- Neujahrsblatt,** herausgegeben von der Lesegesellschaft von Bülach. (Neujahrsblatt für Bülach.) 1.—6. Jahrg. 1855—1856, 1860—1862, 1870. 8.  
(Bibliotheken Zürich, Einsiedeln und Luzern.)
- Jahrbuch,** Schweizerisches, für 1857. 1. Jahrg. Zürich, 1857. 8.

- Taschenbuch**, Zürcher. 1.—3. Jahrg. 1858—1862. Neue Folge 1.—17. Jahrg. 1878—1894. Zürich, 1858—1894. 8.  
(Bibliotheken Zürich, Liestal, Luzern etc.)
- Alpina**. Maurerisches Taschenbuch. Herausgegeben von Dr. J. Schauberg. Zürich, 1859—1860. 12.
- Neujahrsblatt** der Knabengesellschaft in Zürich. 1.—2. Jahrg. Zürich, 1860—1861. 8.  
(Bibliotheken Luzern und Zürich.)
- Neujahrsblatt** der Hülfsgesellschaft in Winterthur. Herausgegeben für die reifere Jugend zum Besten der Waisenanstalt. Winterthur, 1863—1894. 4.  
(Bibliotheken Zürich, Luzern und Winterthur.)
- Neujahrsblatt** für Uster. Herausgegeben von Salomon Vögelin. Uster, 1866—1869. 4.  
(Bibliotheken Zürich und Luzern.)
- Taschenbuch**, Zürcher akademisches. Nach offiziellen Quellen bearbeitet. Zürich, 1876—1877. 16.  
(Bibliotheken Luzern und Zürich.)
- Neujahrsblatt** der Gemeinde Unterstrass. Von A. Näf. (Unsere Kirchen.) Zürich, 1877. 8.
- Zürcher-Rheine**, Am. Taschenbuch für Eglisau und Umgebung. Herausgegeben von A. Wild. 2 Theile. Zürich, 1883 u. 1884. 8.  
(Mit Illustrationen und Karten. Bibliotheken Luzern und Liestal.)
- Kilo und Euterpe**. Ein Taschenbuch. Herausgegeben von A. Neuhofer. (Enthält: Vater unser und Dankpsalm eines Unterwaldners.) Augsburg, 1805—1806. 16.  
(Bibliothek Luzern.)
- Etrennes helvétiques**. Londres, 1875. 8.  
(Bibliothèque de Lucerne.)

### 13. Blätter für Humor und Satyre\*).

#### Aargau.

- \***Hausirerfranz**, Der. Monatlich 2 Mal. Muri 1866—1867.
- \***Gyger-Sämi**, Der. Monatlich 2 Mal. Zofingen, 1883.  
(In «Verfügungen» am 1. Juli und 26. Oktober 1898. Nur einige Nummern.)
- \***Rheinschnacken**. Monatlich 2 Mal. Zurzach, 1881—1887.
- Zickzack**. Humoristische Beilage zum «Rheinboten». Zurzach, 1893 bis 1894. Fol.  
(Mit Illustrationen.)

#### Basel.

- \***Schwiegermutter**, Die. Wöchentlich 1 Mal. Basel, 1887.

#### Bern.

- Jurassien**, Le. Journal satirique. Porrentruy, 1835—1837.
- Guckkasten**. Herausgegeben von H. von Arx und Anderen. 1.—10. Jahrg. Bern, 1840—1850. 4.  
(Mit Illustrationen. Stadtbibliotheken Luzern und Bern.)

\*) Was die vielen Fastnachtblätter betrifft, so vergleiche die Bemerkung auf Seite 196 unter Luzern.

- Bavard, Le,** jurassien. Journal des intérêts bourgeois et autres quelconques. 2 fois par mois. Berne, 1848.  
(Avec caricature et vignette.)
- Joko ou le Révélateur.** Rédacteur Charles Roedel. Berne, 1849 à 1851.  
(Avec caricatures.) 1er numéro 23 Décembre 1849. En 1851 ce journal parut sous le titre: Le Jocko, journal poétique et satirique.
- \*Fama.** Wöchentlich 1 Mal. Bern, 1850.
- Figaro, Le,** suisse. Berne, 1850—1851. Fol.  
(Avec figures. Bibliothek Luzern.)
- Gwunderchratte, Der.** Beilage zur «Schweizerischen Dorfzeitung». Wöchentlich 1 Mal. Bern, 1858—1861—? 8.
- Frondeur, Le.** Journal de toutes choses. 25 numéros par an. Delémont, 1868—1887. 4.
- Fractireur, Le.** Journal humoristique, édité par la Société typographique à Porrentruy, et paraissant à des dates indéterminées. Il n'a paru qu'une série de 24 numéros. Porrentruy, 1886 (8 mai) à 1892 (27 mars).  
(Date du 1er numéro 8 mai 1886. Date du dernier numéro 27 mars 1892.)
- L'Ortie.** 2 fois par mois. Bienne, 1887.  
(Neu in Verfügungen vom 30. April 1887, gestrichen am 8. Mai 1888.)
- L'Echo de la Réfousse.** Feuille satirique, autographiée, paraissant à Porrentruy, de 1886 à 1890.  
(1er numéro le 14 Mars 1886.)
- Fliegende Blätter,** Schweizerische. Humoristische Wochenschrift. 1.—12. Band. Wöchentlich 1 Mal. Bern, dann Basel, 1889—1894. 4.  
(Beilage: Ein Inseratenblatt. Mit Illustrationen. Ein Jahrgang bildet 2 Bände.)
- Seifenblasen.** Humoristische Beilage zur «Neuen Interlakener-Zeitung». Interlaken, 1893—1894. 4.  
(Seit 1. Oktober 1893.)
- \*Bribes, Les.** 1 fois par semaine. Bienne 1895—1896.  
(Neu, laut Nachtrag vom 25. October 1895, wieder eingegangen laut Nachtrag vom 25. März 1896.)
- Länggässler, Der fidele.** Organ des Länggass-Brückfeld-Leistes für Gemeinnützigkeit und Gefühl. Erscheint, so oft er kann. Bern, 1896. 4.  
Beilage: Der Zapfenstreich.
- L'an 2000.** Organe des intérêts universels. Unique numéro. Berne, 8 mai 2000. Gr. fol.  
(Bibliothèque de Lucerne.)

### Freiburg.

- Ver solitaire, Le.** Journal métrique, scientifico-politico-burlesque et carnavalesque. Fribourg, 1867. 8.  
(Bibliothèque de Fribourg.)
- Frelon, Le, de la Suisse française.** 15 numéros. Réd.: Henri Djozet. Fribourg, 1868—1869. 12.  
(1er décembre 1868 — 1er août 1869. Bibliothèques de Fribourg et de Lausanne.)
- Fribourg-Progress.** Journal éphémère et carnavalesque publié à l'occasion de la cavalcade organisée dans un but de bienfaisance le dimanche 12 février en l'an de grâce 1893 dès 2 heures après-midi. Fribourg, 1893. 12 p. 4.  
(Bibliothèque de la Société économique de Fribourg.)
- \*Frelon, Le.** 6 fois par an. Fribourg, 1894—1895.



## Genève.

- Charivari**, Le, genevois. 4 numéros (complet). Genève, 1837. 4.  
(Bibliothèque de Genève.)
- Tam-tam**, Le, genevois. Genève, 1849. Fol.  
(Bibliothèque de Genève.)
- Carillon de St-Gervais**. Charivari suisse. 1<sup>re</sup>—44<sup>me</sup> année. Genève, 1851—1894. Fol.  
(Avec des illustrations.)
- Pamphlet**, Le. Genève, 1853. Fol.  
(Bibliothèque de Genève: 28 numéros.)
- Tison**, Le, d'enfer. Genève, 1859.  
(Bibliothèque de Genève: 2 numéros.)
- Frondeur**, Le. Journal satirique genevois. Genève, 1861—1865. 4.  
(Bibliothèque de Genève.)
- Pierrot**, Le. Journal suisse, charivarique et amusant. Paraissant le samedi. 1<sup>re</sup>—6<sup>me</sup> année. Genève, 1861—1866. 4.  
(Illustrations. Bibliothèque de Genève et de Lucerne.)
- Polichinelle**, Le. Genève, 1862. Fol.  
(Bibliothèque de Genève: 1 numéro.)
- Pique-en-bois**. Genève, 1866. Fol.  
(Bibliothèque de Genève: 1 numéro.)
- Ron-neur**, Le. Genève, 1868. Fol.  
(Bibliothèque de Genève: 1 numéro.)
- Furet**, Le. Genève, 1869. Fol.  
(Bibliothèque de Genève: 4 numéros.)
- Férule**, La. Genève, 1870. Fol.  
(Bibliothèque de Genève: 2 numéros.)
- Diogène**. Genève, 1871—1872.  
(Figures. Bibliothèque de Genève.)
- Fouet**, Le, par Mephistopheles. Genève, 1871—?.
- Blagueur**, Le. Chronique charivarique. Genève, 1872.
- Trique**, La, fédérale. Genève, 1872.
- Grain**, Le, de sel. Genève, 1873.  
(Bibliothèque de Genève: 2 numéros.)
- Falot**, Le. Genève, 1875.  
(Bibliothèque de Genève.)
- \*Kikeriki** suisse. Journal humoristique. 1 fois par mois. Genève, 1878 bis 1879.
- Gugusse**. Genève, 1879—1880.  
(Bibliothèque de Genève.)
- Pattes**, Les, de mouches. Genève, 1880—1881.  
(Bibliothèque de Genève.)
- Pi-ouit!** Genève amusant. Genève, 1883—1884. Fol.  
(Bibliothèque de Genève.)
- Vespa**, La. Settimanale. Ginevra, 1884—1888.  
(Laut Verfügung vom 29. April 1889 gestrichen.)
- Papillon**, Le. Journal humoristique illustré. 26 numéros par an. Genève, 1889—1894. 4.  
(1<sup>er</sup> numéro le 1<sup>er</sup> mai 1889.)
- Goutte**, La. Parait tous les jeudis. Genève, 1893. Fol.  
(Avec des illustrations.)
- Ploupiou**, Le, genevois. 1<sup>re</sup>—2<sup>me</sup> année. Tous les quinze jours. Genève, 1894—1895. 4.
- Cravache**, La. Genève, 1895.
- Sapajou**, Le. Organe hebdomadaire illustré. Genève, 1895—1896. Gr. 4.  
(1<sup>er</sup> numéro le 12 décembre 1895.)

## Graubünden.

- Blätter**, Davoser fliegende. Davos, 1873. 4.  
(Bibliothek Chur.)
- Stadt- und Landgeiger**. 14. Februar 1876 bis 19. Mai 1876. Chur, 1876. 8.  
(Bibliothek Chur.)
- Churer Narrenzeitung**. Jährlich 1 Nummer. Chur, 1887—1891. Fol.
- Messel, Die**. Nur 2 Nummern. Chur, 1889.  
(Bibliothek Chur.)

## Luzern.

- Windmühle** oder Zeitung für Süd, Nord, Ost und West. Luzern, 1834 bis 1895. 4.  
(Erscheint jeweilen am schmutzigen Donnerstag. Daneben wurden unter verschiedenen Titeln noch eine Reihe anderer Fasnachtblätter ausgegeben, wie dies auch in Zürich, Basel, Bern, Solothurn etc. der Fall ist. Die Hinweisung auf diese Blätter mag hier genügen. Bibliothek Luzern.)
- Charivari**, Schweizerisches. Luzern, 1843. Gr. 4.  
(Mit Illustrationen. Es erschienen 12 Nummern vom 7. Jänner — 25. März 1843. Bibliothek Luzern.)
- Satanella**. Humoristisch-satyrisches Wochenblatt. Herausgegeben von A. J. Hänel. Luzern, 1861. 4.  
(Es erschienen: Prospect, 1 Probenummer und 5 Nummern vom 15. Juli bis 28. September. Bibliothek Luzern.)
- Laternen**, Die. Illustrierte Zeitung zur Beleuchtung der Vergangenheit, Gegenwart und Zukunft. Wöchentlich 2 Mal. Luzern, 1870.  
(Es erschienen nur 2 Nummern. Bibliothek Luzern.)

## Neuchâtel.

- \*Diogène**, Le. 1 fois par semaine. Locle et Chaux-de-Fonds, 1863—1868.
- L'Épingle**. 2 numéros. Chaux-de-Fonds, 1870. 4.
- Diable**, Le, à quatre. Charivari suisse. Paraisant chaque semaine en livraisons de seize pages. Vérité-Satire-Humeur. Editeur Adolphe Dubois-Huguenin. Chaux-de-fonds, 1875. 8.  
(N'a paru qu'une année 1875. 20 numéros.)
- Fibche**, La. Revue satyrique et humoristique. Neuchâtel, 1893—1894. 4.
- Sans-Gène**, Le. Journal imprimé dans la cave de Pierre-Henri. Editeur Charles Viriot. Chaux-de-Fonds, 1894. 4.

## St. Gallen.

- Inspektor**, Der. Humoristisch-satyrisches Volksblatt. Herausgegeben mit Illustrationen von Professor J. Albrecht. Monatlich 2 Mal. St. Gallen, 1861—1862. 4.
- Postheiri**, Illustriertes humoristischer. Gratis-Beilage zur «Schweizerischen freien Volkszeitung». St. Gallen, 1883—1894. Fol.

## Schwyz.

- Namenlose**, Der. Allerhöchst privilegierte Publizist. Monatlich 1 Mal. Schwyz, 1849—1850. 8.  
(Erste Nummer am 23. December 1849. Der zweite Jahrgang beginnt mit 11. November 1850. Vorhanden sind I. 1—6, II. 1—3, im Besitze von Alt-Landammann C. Styger.)

## Solothurn.

- Postheiri**, Der. Illustrierte Blätter für Gegenwart, Öffentlichkeit und Gefühl. Illustriert von Heinrich Jenny. Solothurn, 1845—1874, 1886—1887 (1. Oktober). 8 u. 4.  
(Die erste Nummer erschien als Beilage zum «Wochenblatt für Freunde der Litteratur und Geschichte» am 6. Juli 1845. Bibliotheken Solothurn, Bern, Luzern.)

## Tessin.

- L'Aurora.** Giornale politico, ridicolo e scherzevole. Settimanale. Locarno, 1859—1860. Fol.  
(Libreria patria e Archivio cantonale.)
- Buon Umore, Il.** Settimanale. Bellinzona, Lugano e Locarno, 1859 bis 1862. Fol.  
(Illustrirt. Erschien 22. December 1859 bis März 1862.)
- Giovine Ticino, Il.** Giornale radicale, satirico, umoristico. Organo della società cantonale: Il giovine Ticino liberale. Settimanale. Lugano, 1875—1881. Fol.  
(Erste Nummer im Oktober 1875.)
- Governo, Il,** della Cuccagna. Numero unico. Lugano (?) 1875. Fol.  
(Illustrirt.)
- Mefistofele,** Rivista umoristica quindicinale. Lugano, 1877. Fol.  
(Illustrirt. Campò pochi numeri.)
- Palancone, Il.** Beneficare ridendo. Si pubblica quando batte la Luna. Anno Lunatico No. 1. Tre numeri. Mendrisio, 1895. Fol.

## Vaud.

- Charivari, Nouveau, politique vaudois.** Charivari de la Suisse française. Lausanne, 1839—1841. Fol.  
(Bibliothèque de Lausanne.)
- Grelot, Le** (rédigé par J. P. Luquiens). 1 fois par mois. Lausanne, 1843—1845, 1857. Fol.  
(Bibliothèque de Lausanne. Ce journal se trouve aussi dans l'Indicateur des prix des journaux de 1857.)
- Guêpe, La.** Journal charivarique vaudois. 1<sup>re</sup>—2<sup>me</sup> année. Lausanne, 1851—1852. Fol.  
(Bibliothèque de Lausanne.)
- \***Griffe, Le.** 1 fois par semaine. Lausanne, 1866.
- \***Feuilles de houx.** 1 fois par semaine. Orbe, 1867.
- Fronde, La.** Journal satyrique illustré. 1 fois par semaine. Lausanne, 1872 (17 Mars) à 1873. 4.  
(Bibliothèque de Lucerne.)
- \***Charivari, Le, suisse.** 1 fois par semaine. Lausanne, 1876—1877.
- \***Arlequin.** 1 fois par semaine. Lausanne, 1881.
- \***Croquis vaudois.** 2 fois par mois. Lausanne, 1884—1889 (?).

## Zug.

- Feuerhorn.** Löschblatt für die Gesamt-Interessen des stadtzugerischen Feuerwehrwesens. Organ des Rettungskorps Zug. 1887 bis 1895. 8.  
(Erscheint jährlich einmal in der Fasnacht.)

## Zürich.

- Wochenzeitung.** (Mit meist komischen politischen Karrikaturen.) No. 1 bis 19. Zürich, 1844—1846. Fol.  
(Bibliothek Luzern.)
- Bierzeitung** der Gesellschaft der deutschen Studirenden in Zürich. Zürich, 1866. 8.
- Nebelspalter, Der.** 1.—20. Jahrg. Wöchentlich 1 Mal. Zürich, 1875 bis 1894. Gr. 4.  
(Bibliothek Luzern, etc.)

- Spanische Fliegen.** Illustriertes humoristisch-satyrisches Halbmonatsblatt. Monatlich 2 Mal. Zürich, 1875.
- Hildigeigel.** Wöchentlich 1 Mal. Wädenswil 1884, 1885; Zürich, 1886—1891. (Siehe schweiz. Familienfreund.)
- Blätter,** Schweizerische Lustige. 1.—3. Jahrg. Wöchentlich 1 Mal. Enge, 1892—1894. 4. (Erste Nummer 1. Juni 1892.)
- Hildigeigel's Lustige Blätter.** Wöchentlich 1 Mal. Zürich, 1893—1894.
- Jeggel, Der.** Zürich, 1895. 4. (Beilage der schweiz. Wochenzeitung.)
- Postfilien,** Der neue. Humoristisch-satyrisches Arbeiterwitzblatt. Erscheint monatlich 1 mal. Zürich, 1895. Gr. 4.
- Blätter,** Neue Schweizer humoristische fliegende. Jährlich 18 Mal. Zürich, 1895.

#### 14. Zeitschriften für Musik und Theater.

##### Bern.

- Sängerblatt,** Schweizerisches. (1.—5.) Schweizerisches Sängerblatt, Organ des eidgenössischen Sängervereins. (6.—15.) Schweizerisches Sängerblatt, Musikzeitung für die Schweiz. (16.—18.) Schweizerische Musikzeitung und Sängerblatt, Organ etc. (19.—33.) 1.—34. Jahrg. Bern, 1861—1878; Zürich, 1879—1894. Fol. (Bibliothek Luzern.)
- Cicilia.** Journal de musique religieuse. Organe des sociétés de Sainte-Cécile. Paraissant tous les deux mois. 1<sup>re</sup>—16<sup>me</sup> année. Porrentruy, 1879—1883; Boncourt, 1884—1894. 8.
- \*Theater- und Concertblatt,** Berner. Wöchentlich 5 Mal. Bern, 1886 bis 1887.
- Concert- und Theater-Anzeiger** für Bern. Winterausgabe des Bernischen «Fremdenblatt», herausgegeben vom offiziellen Verkehrsverein. 1. Jahrg. Bern, 1893—1894. Fol. (Erste Nummer am 14. Oktober 1893.)
- Volksgesang,** Der. Organ des schweizerischen Gesang- und Musiklehrervereins zur Pflege der Musik in Schule, Haus, Kirche und Verein. Redigirt von F. Schneeberger. Monatlich 2 Mal. 1. Jahrg. Biel und Bern 1893—1895. St. Gallen, 1896. 4. (Erste Nummer am 1. November 1893.)

##### Fribourg.

- \*Bulletin musical.** 1 fois par mois. Fribourg, 1891.

##### Genève.

- Théâtre, Le.** Genève, 1879—1882. Fol. (Bibliothèque de Genève.)
- Gazette musicale** de la Suisse romande. Rédigée par Georges Humbert. 20 numéros par année. Genève, 1893—1894. 4. (1<sup>er</sup> numéro le 15 décembre 1893.)

##### Neuchâtel.

- L'Entr'acte.** Journal du théâtre. Chaux-de-Fonds, 1862. 4.
- Spectacle, Le.** Journal littéraire, artistique et théâtral. 2 fois par semaine. Chaux-de-Fonds, 1886—1887. 8.

**Scène**, La. Revue théâtrale paraissant à la Chaux-de-Fonds tous les jours du spectacle. 1<sup>re</sup>—4<sup>me</sup> année. Chaux-de-Fonds, 1892 à 1895. Fol.

**Chronique** du théâtre. Intermittent. Neuchâtel, 1893. Fol.

**Neuchâtel-Théâtre** (illustré). Red.: Adrien Perret. Neuchâtel, 1893 bis 1894. Fol.

(Contient l'analyse des pièces représentées. 1er numéro le 1er novembre 1893. Parait en hiver. N'a pas paru en janvier et février 1894.)

**L'Orpheus**, Collection populaire de chœurs d'homme. — «Orpheus», Sammlung volksthümlicher Männerchöre. 1 fois par mois. Neuchâtel, 1895. 4.

(Supplément: Le Bulletin des chanteurs. Sängerbblatt. Le journal L'Orpheus est publié en deux langues c. a. d. français et allemand. 1er numéro en février 1895.)

#### St. Gallen.

**Chorwächter**, Der. Eine gemeinverständliche Volksschrift für Kirchenmusik. Zugleich Organ der schweizerischen Cäcilienvereine. Redigirt von J. G. C. Stehle. Monatlich 1 Mal. 1.—19. Jahrg. St. Gallen, 1876—1894. 8.

**Volksgesang**. 1.—3. Jahrg. St. Gallen, 1892—1894 (?).

#### Tessin.

**L'Enterpe ticinese**. Mensile. Chiasso, 1833. 8 (?).

(Am 1. November 1833 erschien das erste Heft. Ob noch mehr?)

#### Vaud.

**Echo musical**. Organe de la société cantonale des chanteurs vaudois. Organe de la société fédérale de chant. Aigle et Lausanne, 1865—1881. 4.

**Lausanne-Théâtre**. Lausanne, 1890 (octobre) — 1895. Fol.

(Pendant la saison d'Opéra le journal porte comme titre: «Lausanne-Opéra».)

**Vevey-Théâtre**. Vevey, 1893—1895. Fol.

(Erste Nummer im November 1893.)

**Montreux-Théâtre**. Montreux, 1895.

#### Zürich.

**Journal** des Aktien-Stadt-Theaters in Zürich. Von Franz Homann. Zürich, 1840—1841. 8.

(Bibliothek Zürich.)

**Theater- und Concertblatt**, Zürcher. Herausgegeben von der offiziellen Verkehrscommission. 1.—15. Jahrg. Zürich, 1879—1894. Fol.

(Erste Nummer am 1. Oktober 1879. Im Sommer vereinigt mit der «Fremdenliste». Hiess bis 1892 Theater- und Concertanzeiger.)

**Blätter**, Hymnologische, für die deutsche reformirte Schweiz. 1.—10. Jahrg. Alle 2 Monate. Zürich, 1880—1889.

(Bibliotheken Bern und Luzern.)

**Festzeitung** für das eidgenössische Sängerfest in Zürich. Herausgegeben von L. Steiner. 5 Nummern. Zürich, 1880. Gr. 4.

(Bibliothek Luzern.)

**Volksbühne**, Die. Theater-Organ für das Volkstheater. 1. Jahrg. Monatlich 1 Mal. Grüningen, 1895. 8.

(Bibliothek Luzern.)

**Protocoll** der schweizerischen Musikgesellschaft. Ort wechselnd, 1808 bis 1867. 8.

(Bibliothek Luzern.)

Ib

**15. Blätter für Handel, Verkehr, Industrie,  
Gewerbe und Handwerk.**

**Aargau.**

- Quartalschrift für Technologie, Land- und Hauswirthschaft, oder der schweizerische Hausfreund für den Handwerker, Bürger und Landmann.** 1.—4. Jahrg. Aarau, 1830—1834. 4.  
(Bibliothek St. Gallen.)
- Mittheilungen, Monatliche, aus dem Gebiete der Technologie, Haus- und Landwirtschaft. Unentbehrlicher Rathgeber für den Handwerker, Bürger und Landmann.** 1.—2. Jahrg. Aarau und Thun, 1836—1837. 4.  
(Bibliothek Luzern.)
- Postzeitschrift, Schweizerische. Centralorgan für die schweizerische Postbeamtenwelt. (Einziger Jahrgang.)** Frick, 1855. 8.  
(Bibliothek Luzern.)
- \*Papierhandel, Der.** Wöchentlich 1 Mal, 1876 jährlich 28 Mal. Brugg, 1874—1878.
- \*Geschäftsanzeiger.** Monatlich 1 Mal. Hendschikon, 1876.
- \*Coiffeur, Der schweizerische.** Wöchentlich 1 Mal, 1890 2 Mal. Zofingen, 1887—1888; Basel, 1888; Bern, 1889—1890; Basel, 1891.  
(Erste Nummer im Dezember 1887, letzte Nummer im März 1891.)
- Figaro. Schweizerische Coiffeur- und Chirurgenzeitung. Journal des Coiffeurs et Chirurgiens suisses.** 1. und 2. Jahrg. Zofingen, 1888—1889.  
(Modebild und kleine Gartenlaube. Nr. 1—8 erschienen zuerst in Luzern.)
- Gratis-Insertionsorgan des «Schweizerischen Coiffeur».** Nr. 1—7, 4. März bis 15. April. Zofingen, 1888. 8.
- \*Marktbericht (Revue mensuelle) von B. Siegfried.** Zofingen, 1890 (Juni-August).
- Mittheilungen des aargauischen Gewerbemuseums.** Monatlich 1 Mal. Aarau, 1895 (Dezember) bis 1896.

**Basel.**

- Wochenblatt des schweizerischen Industrievereins.** 1. und 2. Jahrgang. Basel und Zürich, 1849—1850. 4.  
(Erschien 6. Januar 1849 bis 28. Juni 1850.)
- Typographia, Helvetische. Organ des schweizerischen Typographenbundes.** Wöchentlich 1 Mal. 1.—37. Jahrg. St. Gallen und Basel, 1853—1894. Fol.
- \*Handelsblatt, Schweizerisches.** Wöchentlich 3 Mal. Basel, 1866.
- Verband, Der. L'Union. Internationale Fachzeitschrift für Hotel-Industrie und Kochkunst. Officielles Organ und Eigenthum des Genfer Verbandes der Hotelangestellten.** 1.—17. Jahrg. Wöchentlich 1 Mal. Genf, 1877—1879; Köln, 1880—1884; Frankfurt, 1885—1891; Basel, 1891—1893.
- \*Handelszeitung, Basler.** 1880 wöchentlich 1 Mal, 1881 2 Mal, 1887 3 Mal. Basel, 1880—1892.
- \*Papierindustrie, Schweizerische.** Monatlich 2 Mal. Birsfelden, 1880.
- \*Fachzeitung für das schweizerische Bäcker- und Conditorgewerbe.** Wöchentlich 1 Mal. Basel, 1884—1889; Zürich, 1890—1892.
- \*Handels- und Industrieblatt, Schweizerisches.** Wöchentlich 1 Mal. Basel, 1884—1885.

- \***Metzgerzeitung**, Schweizerische. Basel und Zürich, 1884—1885.
- Conditorenblatt**, Schweizerisches. Monatlich 2 Mal, seit 1895 wöchentlich 1 Mal. Basel, 1888—1895. 4.  
(Erste Nummer am 1. Oktober 1888.)
- Handels- und Industrieblatt**, handelsgeographischer Theil der «Geographischen Nachrichten». Monatlich 2 Mal. Basel, 1888 bis 1890. 8.
- \***Bekleidungs-Industrie**, Schweizerische. Monatlich 2 Mal. Basel, 1889.
- Buchdruckerverband**, Der Internationale. Organ für die Buchdrucker aller Länder. Fédération typographique internationale. (Deutsch und französisch.) Monatlich 1 Mal. Basel, 1. Juni 1890 bis Oktober 1891. Fol.
- Industrie- und Offertenblatt**, Schweizerisches, sowie Ergänzungsblatt zum Handelsregister. Monatlich 2 Mal. Basel, 1890.
- \***Revue de l'Industrie nationale**. 2 fois par mois. Bâle, 1891.
- Handelszeitung**, Neue Basler. Organ für Kapital, Handel, Industrie und Gewerbe, nebst Verloosungsanzeiger. 1.—3. Jahrg. Wöchentlich 1 Mal. Basel, 1892—1894. Fol.  
(Erscheint seit 24. September 1892.)
- Hôtel-Revue**. Organ und Eigenthum des Schweizer Hoteliers Vereins. Wöchentlich 1 Mal. Basel, 1892—1894. Gr. fol.  
(Erste Nummer am 12. März 1892. Eingegangen laut Nachtrag vom 24. Januar 1895.)
- Gewerbe-Zeitung**. Organ für Handwerk und Gewerbe. Herausgegeben vom Handwerker- und Gewerbeverein Basel. Wöchentlich 1 Mal. Basel, 1894—1895. 4.  
(Erste Nummer am 15. Dezember 1894.)
- Müllerzeitung**, Schweizerische. Fachorgan zur Verbreitung nützlicher Kenntnisse in der Mühlenindustrie und den verwandten Geschäftszweigen. Monatlich 2 Mal. Basel, 1896.  
(1. Nummer am 1. Januar 1896.)

### Bern.

- Mittheilungen**, Wöchentliche. aus den interessanten Erscheinungen der Litteratur (im Gebiete der schönen Wissenschaften der Industrie, des Handels, der Oekonomie und Landwirthschaft). Burgdorf, 1832—1863. 4.  
(Erste Nummer am 1. Juli 1832. Bibliothek Luzern.)
- Feuille d'Annonces commerciale, industrielle et agricole**. 1 fois par semaine. Porrentruy, 1843—1845.
- Jura, Le**. Journal industriel, commercial, agricole avec un résumé des nouvelles. Feuille d'annonce pour tous les districts. 1<sup>re</sup> à 44<sup>me</sup> année. 2 fois par semaine. Porrentruy, 1851—1894. Folio.
- Typographia**, Helvetische. Zur Besprechung sozialer und technischer Fragen für Buchdrucker und verwandte Fächer. Organ des schweizerischen Typographenverbandes. Monatlich 2 Mal. Bern, 1858—1872—?. 4.
- Handwerker- und Gewerbefreund**, Schweizerischer. Bern, 1861—1864. 8.
- L'Union postale**. Journal publié par le bureau international de l'Union postale universelle. Une fois par mois. 1<sup>er</sup>—19<sup>me</sup> volume. Berne, 1875—1894. 4.  
(1<sup>er</sup> numéro le 1<sup>er</sup> octobre 1875.)

- \***Mittheilungen** für Buchdruckereibesitzer. Monatlich 1 Mal. Bern, 1876.
- \***Moniteur suisse de la cordonnerie**. 2 fois par mois. Berne, 1877 à 1878.
- Confidentia**. Schweizerisches Handelsblatt. Organ für Kreditschutz. 1.—16. Jahrg. Erste Nummer 15. Januar 1879. 1879 monatlich 2 Mal, 1885 1 Mal, 1887 2 Mal, 1888 3 Mal. Biel, 1879—1885; Bern, 1886—1894. Fol.
- L'Union de la papeterie**. 2 fois par mois. 1884 1 fois. Berne, 1881 1883; Lausanne, 1884—1886. No. 1—6.  
(Bibliothèque de Luzerne.)
- \***Papierhandel**. Neuer. Monatlich 2 Mal. Bern, 1881 (seit August).
- Gewerbe**. Das. Organ für den schweizerischen Handwerkerstand. Vereinsorgan der bernischen und zürcherischen Gewerbeverbände. 1.—11. Jahrg. 1884 monatlich 2 Mal, 1887 wöchentlich 1 Mal. Bern. 1884—1894. Fol.  
(Erste Nummer am 18. Mai 1884.)
- \***Papierhandel**, Neuer schweizerischer. Monatlich 2 Mal. Bern, 1885.
- Propriété**, La, industrielle. Organe officiel du bureau international de l'union pour la protection de la propriété industrielle. 1 fois par mois. 1<sup>re</sup>—10<sup>me</sup> année. Berne, 1885—1894. Gr. 4.  
(Annexe: Les marques internationales.)
- Eisenbahnzeitung**, Schweizerische. Officielles Organ des Vereins schweizerischer Eisenbahn-Angestellter. 1.—9. Jahrg. Burgdorf, 1886—1894. Fol.
- Echo**, Organ der schweizerischen Post- und Telegraphen-Beamten und Angestellten. 1.—9. Jahrg. Alle 14 Tage. Burgdorf, 1886 bis 1894. Fol.
- Fédération horlogère suisse**, La. 1887 une fois, 1888—1893 2 fois par semaine. 1<sup>re</sup>—8<sup>me</sup> année. Bienne, 1887—1894. Gr. 4.  
(1<sup>er</sup> numéro le 20 décembre 1886.)
- \***Getreide- und Mehlbörse**. Wöchentlich 1 Mal. Bern, 1887.
- \***Verkehrszeitung**, Schweizerische. Alle 14 Tage. Burgdorf, 1882—1889.
- Zeitung**, Kleine, des Kaufmännischen Vereins Bern. Erscheint 6 Mal wöchentlich. 1.—7. Jahrg. Bern, 1888—1894. 4.  
(In Schreibschrift. Erste Nummer am 15. Dezember 1887, letzte Nummer im Oktober (?) 1894.)
- Fachzeitung** der schweizerischen Coiffeure. 1889—1890: Schweizerische Coiffeur-Zeitung. Officielles Organ des schweizerischen Coiffeur- und Chirurgenverbandes. Journal des Coiffeurs. 1.—7. Jahrg. Biel, 1891—1895. Fol.
- L'Ouvrier horloger**. 1<sup>re</sup>—5<sup>me</sup> année. Une fois par semaine. Bienne, 1889—1893.  
(Voir «Solidarité» 1893.)
- \***Coiffeur suisse**, Le. Monatlich 2 Mal. Bern, 1890; Basel, 1891.  
(Bis Anfang April 1891.)
- \***Blatt**, Illustriertes, der Erfindungen. Monatlich 2 Mal. Thun, 1890.
- \***Feuille officielle suisse de commerce**. 2—6 fois par semaine. Berne, 1890—1894.
- \***Geschäftsanzeiger**, Der schweizerische und internationale Anzeiger. Monatlich 2 Mal. Bern, 1890.
- \***Verkehrszeitung**, Bernische. Wöchentlich 1 Mal. Bern, 1890.



- Stellenvermittlung** für Buchdrucker durch das Bureau des Vereins schweizerischer Buchdruckereibesitzer. — Placements d'ouvriers imprimeurs, etc. Bulletins. Wöchentlich 1 Nummer. Bern, 1890—1894. Fol.
- \***Industrie- und Patent-Zeitung**, Schweizerische. Monatlich 2 Mal. Bern, 1891; Basel 1892.
- \***Restaurant-Journal**. Unbestimmt. Bern, 1891.  
(Laut Verfügung vom 30. Juni 1891.)
- Kauf und Lauf**. Wöchentliche Mittheilungen, Kaufs- und Verkaufsgelegenheiten, Platz- und Geschäftsofferten etc. Beilage zur «Berner Volkszeitung». 1.—4. Jahrg. Herzogenbuchsee, 1891 bis 1894. Fol.
- \***Indicateur horloger**. — Uhrmacherzeitung. Monatlich 1 Mal. St-Imier, 1892.
- Holzbearbeitungsmaschinen**, Schweizer. Illustrierter Marktbericht. Nr. 1 bis 34. Herausgegeben von A. Fridli. Monatlich 1 Mal. Bern, 1892—1895.
- Neuheiten**, Photographische. Monatlich herausgegeben von Engel-Feitknecht. Nouveautés photographiques. Twann, 1892 bis 1894. 8.  
(1. Nummer am 1. Oktober 1892.)
- Schneiderzeitung**, Schweizerische. Organ für das Schneidergewerbe, die Herren-Konfektion und die gesammte Bekleidungs-Industrie. Wöchentlich 2 Mal. Thun, 1892—1894. 4.
- Solidarité horlogère**. Organe officiel de la Fédération ouvrière horlogère. Offizielles Organ des Uhrenarbeiter-Verbandes. 1 fois par semaine. 1<sup>re</sup> année. 7<sup>me</sup> année de «Solidarité» et 5<sup>me</sup> année l'«Ouvrier horloger». Bienne, 1893—1894. Fol.
- \***Marktzeitung**, Berner. Wöchentlich 2 Mal. Bern, 1894.  
(Laut Nachtrag vom 24. August 1895 gestrichen.)
- \***Sprechsaal**, Berner. Bern, 1895.  
(Hörte im September 1895 auf.)
- Nationalindustrien**, Unsere. — Nos industries nationales. Bern, 1895.  
(Laut Nachtrag vom 24. August 1895 gestrichen.)
- Centralanzeiger**, Schweizerischer, für die graphischen Gewerbe. Indicateur central suisse pour les industries graphiques. — Herausgeber: E. Hoffmann. Monatlich 1 Mal. Bern, 1895. 4.  
(Erste Nummer am 1. Juli 1895.)
- Buchbinderpost**, Schweizerische. Fachblatt der organisirten Arbeiter und Arbeiterinnen in der Buchbinderei und verwandten Berufen. Alle 14 Tage. Bern, 1885. 4.  
(1. Nummer den 1. Dezember 1895.)
- \***Blätter**, Elektrotechnische. Monatlich 1 Mal. Bern, 1896.  
(Laut Nachtrag vom 22. Januar 1896.)

### Fribourg.

- L'Emulation**. Recueil agricole, industriel, commercial, historique et littéraire. Fribourg, 1841—1846. 4.  
(Bibliothèque de Fribourg.)
- L'Emulation**. Nouvelle revue fribourgeoise. Fribourg, 1852—1856. 8.  
(Bibliothèque de Fribourg.)
- \***Monde de la science et de l'industrie**. Fribourg, 1880—1890; Lausanne, 1891.

lb

\***Liberté du commerce.** Bulle, 1888.

**Zeitung,** Schweizerische polytechnische. Zeitschrift für schweizerische Erfindungen und Erfahrungen aus allen Gebieten der Industrie, der Technik und der Gewerbe. Monatlich 2 Mal. 1. Jahrg. Murten, 1889. 8.

(Erschien vom Mai bis Oktober 1889.)

**L'Artisan.** Journal suisse des arts et métiers. Organe professionnel hebdomadaire général illustré de la Suisse romande. Fribourg, 1890—1894. Fol.

(1er numéro le 22 novembre 1891.)

**Revue suisse** de l'enseignement professionnel. Organe romand de l'Union des maîtres de dessin et des maîtres de l'enseignement professionnel. 1<sup>re</sup>—2<sup>me</sup> année. 1 fois par mois. Fribourg, 1894—1895. 8.

(1er numéro le 15 juillet 1895.)

### Genève.

**Bulletin** de la classe d'industrie et de commerce de la Société des arts de Genève. 1<sup>re</sup> série 1823—1890; II<sup>me</sup> série 1891—1894. Genève, 1823—1894. 8.

(Eidg. Bibliothek. Bibliotheken Chur, Freiburg und Genf.)

**Propagateur,** Le, des connaissances utiles. 5 tom. Genève, 1833 à 1837. 8.

(Bibliothèques de Genève et de Neuchâtel.)

**Bulletin** de la section de commerce de la Société des arts à Genève, publié par le bureau de la section. Nos. 1—3. Genève, 1851. 8.

(Eidg. Bibliothek.)

**Annuaire général** du commerce suisse et des pays étrangers, publié par Emile Douillon. Genève, 1852. 8.

**Guide,** Le, Privat. 1 fois par semaine. Genève, 1853—1894. 8.

**Panorama,** Le, journal des fumeurs. Genève, 1856—1857. Fol.

(Bibliothèque de Genève.)

**Nouvel économiste,** Le. Journal. Ed.: Pascal Duprat. 4 vol. Genève, 1857—1861. 4.

(Bibliothèque de Genève.)

**Journal** des découvertes et des systèmes nouveaux dans les sciences, dans les arts et dans l'industrie et comptes-rendus divers. Genève, 1861—1866. Fol.

(Bibliothèque de Genève.)

**Commerce,** Le. Journal des intérêts matériels et moraux de la Suisse romande. Genève, 1866 et 1867. Fol.

(Bibliothèque de Genève.)

**L'industriel** de Bellegarde. 4 nos. Genève, 1873.

(Bibliothèque de Genève.)

**Continent,** Le. Bulletin périodique, paraissant le 15 de chaque mois avec des compagnies de chemins de fer et de navigation. Relations internationales. Revue mensuelle. Avis divers. Bibliographie. Renseignements, etc. 1<sup>re</sup>—20<sup>me</sup> année. Genève, (Labarthe), 1875—1894. 4.

**Journal** des postes, messageries, télégraphes. Genève, 1875. Fol.

— — suisse d'horlogerie. Revue horlogère universelle. Publié sous les auspices de la classe d'industrie et de commerce. Mensuel. 1<sup>re</sup>—19<sup>me</sup> année. Genève, 1876—1894. Gr. 8.

(Avec gravures.)

**Moniteur**, Le, des expositions. Genève, 1876—1877.

(Bibliothèque de Genève.)

\***Verband für Hotelangestellte**. Wöchentlich 1 Mal. Genf. 1878—1881.

\***L'industriel suisse**. 1 fois par mois. Genève, 1880—1885.

**Annuaire du commerce suisse**. Chapaley et Mottier. 1<sup>re</sup>—14<sup>me</sup> année. Genève, 1881—1894. 8.

\***Progrès industriel et commercial**. 2 fois par mois. Genève, 1888 à 1890.

**Revue suisse de photographie**. Organe des Sociétés photographiques de Genève, Lausanne et Zurich, 1889—1890. Revue de photographie, organe mensuel, etc. 1<sup>re</sup>—7<sup>me</sup> année. Genève, 1889—1895. 8.

(1<sup>er</sup> numéro le 1<sup>er</sup> juillet 1889. Annexe: Bulletin trimestriel, etc. Bibliothèque de Lucerne.)

**L'Union des voyageurs de commerce de la Suisse romande**. Organe mensuel de la Société. 1<sup>re</sup>—4<sup>me</sup> année. Genève, 1891 à 1894. 4.

(1<sup>er</sup> numéro le 1<sup>er</sup> juillet 1891.)

**Annonces**, Les, typographiques adressées gratuitement une fois par mois à tous les imprimeurs de la France, de la Belgique et de la Suisse romande. Genève, 1892—1894. 4.

(1<sup>er</sup> numéro le 1<sup>er</sup> septembre 1892.)

**Pays**, Le, d'horlogerie, indicateur des fabriques suisse d'horlogerie, de boîtes à musique, de bijouterie, etc. Genève, 1892—1893. Fol.

**Bulletin trimestriel des Sociétés suisses de photographie**. (Supplément de la Revue de photographie.) Genève, 1893—1894. 8.

(1<sup>er</sup> numéro au septembre 1893.)

**Journal des cafétiers de la Suisse romande**. Genève, 1893—1894. Fol.

(1<sup>er</sup> numéro le 1<sup>er</sup> octobre 1893.)

**Moniteur de l'industrie et du bâtiment**. Revue suisse du génie civil, de l'architecture et de l'industrie. Réd.: Ch. Eggimann. 1<sup>re</sup> année. Genève, 1894.

**Bulletin commercial**. Organe de la chambre de commerce à Genève. 2 fois par mois. 1<sup>re</sup>—2<sup>me</sup> année. Genève, 1894—1895.

(1<sup>er</sup> numéro le 15 mai 1894.)

**Moniteur de l'industrie et du bâtiment**. Revue suisse du Génie civil, de l'architecture et de l'industrie. Bulletin des expositions nationales et cantonales. Année I—II. Réd.: Ch. Eggimann. Genève, 1895—1896. 4.

**Bulletin photographique**. 2 fois par mois. Neuchâtel, 1895. 8.

**Journal officiel illustré de l'Exposition nationale suisse**. Genève, 1895 à 1896. Fol.

(1<sup>er</sup> numéro le 5 juillet 1895.)

### Graubünden.

**Zeitschrift für Amateur-Photographen**. 1. Jahrg. Monatlich 1 Mal. Red.: A. Rzewuski. Davos, 1894. 8.

(Erste Nummer im Dezember 1893. Laut Nachtrag vom 24. Juli 1895 gestrichen.)

### Luzern.

**Omnibus**. Journal français et italien, commercial, littéraire, industriel et artistique. Lucerne, 1854. 4.

(Erste und einzige Nummer am 1. April 1854, sammt Prospekt. Bibliothek Luzern.)

- Gastwirth**, Der schweizerische. Wöchentlich 1 Mal. Luzern, 1882.  
(Bibliothek Luzern. Nur Nr. 1—3.)
- Hermes**. Organ des Vereins junger Kaufleute in Luzern. 1.—4. Jahrg.  
(Mehr erschien nicht.) Luzern, 1882—1886. 4.  
(Bibliothek Luzern.)
- Union Helvetia**. Schweizerische Fachzeitschrift für Hotel-Industrie und  
Kochkunst. Organ und Eigenthum des Vereins schweizerischer  
Hotelangestellter. 1.—10. Jahrg. 2 Mal monatlich. Luzern,  
1886—1895. Fol.
- Figaro**. Organ für die Interessen der schweizerischen Coiffeure und  
Chirurgen. Luzern, 1888. Fol.  
(Das Blatt siedelte mit Nr. 9 nach Zofingen über. Bibliothek Luzern.)
- Anzeiger**, Schweizerischer, für die gesammte Papier-Industrie, die graphi-  
schen Gewerbe und verwandte Geschäftszweige. Monatlich  
2 Mal. 1.—5. Jahrg. Wohlen, 1889—1894. 4.  
(Erste Nummer am 15. Januar 1889.)
- Schreinerzeitung**, Schweizerische. Organ des schweizerischen Schreiner-  
meistervereins. Alle 14 Tage, seit Oktober 1890 wöchentlich.  
1.—5. Jahrg. Luzern, 1889—1894. Fol.  
(Erste Nummer am 11. Oktober 1889.)
- Mittheilungen**, Praktische, für Gewerbe, Handel, Land- und Hauswirth-  
schaft. Beilage zum «Willisauer Boten». Willisau, 1891 bis  
1894. 4.  
(Bibliothek Luzern.)

#### Neuchâtel.

- Feuille commerciale de Neuchâtel**. Neuchâtel, 1829. Fol.  
(Bibliothèque de Neuchâtel.)
- \* — d'Avis commerciale et industrielle. 1 fois par semaine. Chaux-  
de-Fonds, 1850—1857.
- Suisse industrielle**, La, organe des intérêts économiques de la Suisse.  
1 fois par semaine. Neuchâtel. 1877—1879. 4.
- \***Solidarité horlogère**, La. Une fois par semaine. Chaux-de-Fonds, 1887  
à 1893. Fol.
- \***L'Homme d'affaires**. — Der Geschäftsmann. Wöchentlich 1 Mal. Neu-  
châtel, 1888—1890.  
(Neu, laut Verfügung vom 31. Oktober 1888.)
- \***Moniteur de la coupe**. 2 fois par mois. Neuchâtel, 1889—1890.
- \***Praxis der Zuschneidekunst**. Monatlich 2 Mal. Neuchâtel, 1889—1890.
- Bäcker- und Konditorenzeitung**, Schweizerische. Offizielles obligatorisches  
Organ des allgemeinen schweizerischen Bäcker- und Kondi-  
torenverbandes. Wöchentlich 1 Mal. 1.—6. Jahrg. Chaux-  
de-Fonds, 1890—1893; Zürich, seit 1. Oktober 1894. Fol.  
(1. Nummer am 5. Oktober 1889.)
- Journal suisse des boulangers et confiseurs**. Organe officiel obligatoire  
de l'Association générale suisse des boulangers et confiseurs.  
1 fois par semaine. 1<sup>re</sup>—6<sup>me</sup> année. Chaux-de-Fonds,  
1890—1893; Zurich, depuis le 1<sup>er</sup> octobre 1893—1894. Fol.
- Bulletin de photographie**. 2 fois par mois. Neuchâtel, 1894. 8.  
(1<sup>er</sup> numéro le 1<sup>er</sup> janvier 1894.)
- Vapeur**, La. Organe des intérêts ferrugineux du canton de Neuchâtel  
(éphémère). Chaux-de-Fonds, 1895. 4.
- \***Gutenberg**, Le. 3 fois par mois. Chaux-de-Fonds. 1895—1896.

St. Gallen.

- Künstler**, Der ökonomische. Eine Monatsschrift. St. Gallen, 1813.  
(Gemeindebibliothek Trogen.)
- Handels- und Gewerbezeitung**, Schweizerische. 1. Jahrgang. St. Gallen, 1841. 4.  
(Bibliotheken St. Gallen und Luzern.)
- Chronik der Gewerke**. Herausgegeben von H. A. Berlepsch. St. Gallen, 1848—1857. 8.
- \***Marktbericht**, Telegraphischer. St. Gallen, 1872.
- \***Centralblatt für Hotelwesen**. Wöchentlich 1 Mal. Buchs, 1876.
- \*— — Schweizerisches, ftr Textil-Industrie. Wöchentlich 1 Mal. St. Gallen, 1877.
- Industrie- und Handelszeitung**, Schweizer. 1.—17. Jahrg. Wöchentlich 1 Mal. St. Gallen, 1878—1893; Zürich, 1893—1894. 4 u. Fol.  
(Hiess bis mit 1883 «St. Galler Industriezeitung». Stedelte im August 1893 nach Zürich über.)
- Mittheilungen**, Schweizer. graphische. Von G. Binkert und A. Müller. 1.—12. Jahrg. Zürich, 1882—1883; St. Gallen, 1884 bis 1894. Fol.  
(Seit 27. September 1882. Bibliothek Luzern.)
- Handwerkerzeitung**, Illustrierte schweizerische. Praktische Blätter für die Werkstatt, mit besonderer Berücksichtigung der Kunst im Handwerk. Herausgegeben von Walter Senn. 1.—10. Jahrg. Wöchentlich 1 Mal. St. Gallen, 1885—1893; Zürich, 1894. 4.  
(Erste Nummer am 4. April 1885. Unterhaltungsbeilage: «Für den Familienkreis».)
- Stickerel-Industrie**, Die. Offizielles Organ des Centralverbandes der Stickerel-Industrie der Ostschweiz und des Voralberges 1.—4. Jahrg. St. Gallen, 1885—1884; Flawil, Dezember 1884. 8.  
(Neu, laut Verfügung vom 28. September 1885. Bibliothek Frauenfeld.)
- \***Arbeit der Stickerel**. Wöchentlich 1 Mal. Rapperswil, 1886—1891 (April). 4.
- Holz**. Schweizer. Centralblatt für Holzbearbeitung, Holzhandel und Holzkultur. Monatlich 2 Mal. 1.—7. Jahrg. St. Gallen, 1888 bis 1893; Zürich, 1893—1894. 4.
- \***Offertenblatt**, Schweizerisches, für Gerberei und Lederhandel. Monatlich 1—2 Mal. Wattwil, 1888—1889 (?).
- \***Stellenzeitung**, Schweizerische. Wöchentlich 1 Mal. St. Gallen, 1888 bis 1890. 8.
- Metzgergewerbe**, Schweizerisches. — La Boucherie. — Specialorgan und Handelsblatt für Metzgerei, Gerberei und Viehhandel. Obligatorisches Organ des Verbandes schweizerischer Metzgermeister. 1.—7. Jahrg. St. Gallen, 1889—1895. Fol.
- Offertenzeitung**, Schweizerische. Monatlich 1 Mal. St. Gallen, 1889.
- Leder-Industrie-Zeitung**, Schweizerische. Organ des schweizerischen Gerbervereins. Offerten- und Stellenanzeiger für Gerberei, Fell- und Lederhandel etc. 1.—5. Jahrg. Alle 14 Tage. Rapperswil, 1890—1894. Fol.  
(Erscheint seit April 1890.)
- \***Viehhandel**, Der. Schweizerische Metzger- und Charcuterie-Zeitung. Wöchentlich 1 Mal. Gossau, 1890.
- Korbflechter**, Der. Monatlich 1 Mal. St. Gallen (Gossau), 1891—1894.  
(Neu, laut Verfügung vom 29. April 1891.)

- \***Geschäftsblatt**, Rorschacher. Wöchentlich 1 Mal. Rorschach, 1892 bis 1894.
- \***Textil-Industrie**, Schweizerische. Wöchentlich 1 Mal. St. Gallen, 1893 bis 1894.  
(Laut Nachtrag vom 24. Januar 1895 gestrichen.)
- Verlobungs-Anzeiger**, Allgemeiner schweizerischer. Moniteur suisse des fiançailles. Vorzüglichstes Insertionsorgan für Ausstattungs-geschäfte und verwandte Zweige. St. Gallen, 1895. Fol.
- Geschäftsbericht** von C. Fr. Hausmann, Hechtapotheke in St. Gallen. Monatlich 1 Nummer. St. Gallen, 1895. 8.

#### Schaffhausen.

- Gewerbsfreund**, Schweizerischer. 6 Bde. Schaffhausen, 1850—1855. 8.  
(Bibliothek Luzern.)
- Handwerks- und Gewerbezeitung**. Monatsblatt für die Sektionen des schweizerischen Handwerks- und Gewerbevereins. 1—5. Bd. Schaffhausen, 1850—1854. 8.  
(Bibliothek Luzern.)
- Eisenbahn-Blätter** für's Schaffhauser Volk. Schaffhausen 1853. 8.

#### Schwyz.

- \***Metzger- und Charcuteriezeitung**, Schweizerische. — Der Viehhandel 1888. Wöchentlich 1 Mal. Arth, 1888—1889 (?).

#### Solothurn.

- Verbreiter**, Der, gemeinnütziger Kenntnisse. Herausgegeben von der Gesellschaft von Vaterlandsfreunden. (Vor 1837: Schweizerische Gesellschaft zur Verbreitung allgemein nützlicher Erfindungen und Verbesserungen.) Redaction: Aug. Tournier; 1838: O. Möllinger. 1.—17. Jahrg. Genf, 1833—1834; Solothurn, 1835—1850. 8.  
(Bibliothek Luzern.)
- \***Zeitung**, Allgemeine, für Industrie und Handel. Monatlich 1 Heft. Solothurn, 1857.
- Buchhändlerblatt**, Schweizerisches. Journal de la librairie suisse. Offizielles Publikationsmittel des schweizerischen Buchhändlervereins. Monatlich 2 Mal. 1.—3. Jahrg. Olten, 1892 bis 1894. 4.  
(Fortsetzung des Anzeiger für den schweiz. Buchhandel.)

#### Tessin.

- L'Industrie**. Giornale consacrato specialmente alle classe laboriose. Mensile. Lugano, 1833. 8.
- Propagatore** svizzero, Il, delle utili notizie. Giornale di scienze, arte e commercio. Mensile. Lugano, 1838—1839. 8.
- Lavoratore**, Il. Settimanale. Lugano, 1854.  
(Erste Nummer im Februar 1854. Es scheint nichts mehr vorhanden zu sein.)
- Rivista ferroviaria**. Settimanale. Lugano, 1866. Fol.
- L'Araldo** ticinese. Monitore del commercio delle industrie e delle arti. Settimanale. Lugano, 1875—1878. Fol.

Thurgau.

- Gewerbeblatt**, Schweizerisches. Monatshefte. Herausgegeben von Bolley. 1.—11. Jahrg. Frauenfeld, 1842—1852. Fol.  
(Bibliothek Liestal.)
- Handels- und Gewerbezeitung**, Schweizerische. Frauenfeld, 1849—1850. 4.  
(Bibliothek Zürich. Eidgenössische Bibliothek.)
- Uhrenmacherzeitung**, Schweizerische. Organ des Centralverbandes schweizerischer Uhrenmacher und der schweizerischen Uhrenmachergenossenschaft. Monatlich 2 Mal. 1.—16. Jahrg. Red. Ch. Graf-Link. Romanshorn. 1879—1894. 8, kl. 4 und gr. 4.
- \***Müller- und Bäckerzeitung**, Schweizerische. Wöchentlich 1 Mal. Weinfelden, 1886—1887.
- \***Blätter**, Freie, für Uhrenmacher. Monatlich 1 Mal. Weinfelden, 1887.  
(Neu laut Verfügung vom 8. Dezember 1887.)
- \***Bäcker-, Müller- und Conditorzeitung**, Schweizerische. Wöchentlich 1 Mal. Weinfelden, 1887.
- \***Bäcker- und Conditorzeitung**, Schweizerische. Monatlich 1 Mal. Weinfelden, 1888—1890.
- \***Kolonialwaarenhändler**. Monatlich 2 Mal. Kreuzlingen, 1888—1895. Fol.  
(Seit 5. April 1895 mit der schweiz. Spezialeitung vereinigt.)
- \***Mühlenanzeiger**, Schweizerischer. 1.—6. Jahrg. Monatlich 2 Mal. Weinfelden, 1888—1894.
- \***Helvetia**. Offertenblatt für die gesammte Nahrungsmittelbranche. Monatlich 2 Mal. Kreuzlingen, 1889—1890.  
(Erschien bis Herbst 1890.)
- \***Stellenvermittlung**. Schweizerische, für Dienstboten. Wöchentlich 1 Mal. Diessenhofen, 1891.

Vaud.

- Bulletin de la Société industrielle et commerciale du canton de Vaud**. Parait chaque année. Lausanne 1859—1894. 8.
- L'Economiste suisse**. Journal des principes économiques, de faits statistiques, financiers et industriels. 1<sup>re</sup> année. Lausanne, 1864. 4.  
(Eidgenössische Bibliothek.)
- Guttenberg**, Le. Journal typographique. Lausanne, 1871—1875. 4.
- Journal des affaires**. Lausanne, 1871.
- Revue financière et commerciale**. 1<sup>re</sup> année. 2 fois par semaine. Lausanne, 1872—?
- L'Union de la papeterie et des industries, qui s'y rattachent**. Dir. E. Magron. 1 fois par mois. 1<sup>re</sup>—6<sup>me</sup> année. Lausanne, 1881 à 1886. Fol.
- Science pratique**, La. Journal mensuel des procédés et recettes modernes à l'usage de l'amateur des sciences de la vie pratique à la ville et à la campagne. 1<sup>re</sup>—10<sup>me</sup> année. Vevey, 1885 à 1894. 4.  
(1<sup>er</sup> numéro le 1<sup>er</sup> mai 1885.)
- Archives de l'imprimerie**. Recueil de la typographie et des arts, qui s'y rattachent. 1 fois par mois. Lausanne, 1887—1894. 4.  
(Premier numéro septembre 1887.)
- Commerçant**, Le. Organe de la Société des jeunes commerçants de Lausanne. 1 fois par mois. Lausanne, 1890—1894. 4.  
(1<sup>er</sup> numéro le 1<sup>er</sup> août 1890.)

**Cor du Postillon, Le.** Organe du personnel fédéral. Journal officiel de la Société suisse des employés des postes, télégraphes et douanes. 1<sup>re</sup>—4<sup>me</sup> année. Paraît tous les quinze jours. Lausanne, 1892—1895. Fol.

**Bulletin suisse de l'industrie, du commerce et de l'agriculture.** Supplément de la tribune de Lausanne. 1 fois par semaine. Lausanne, 1893—1894. Fol.

\***L'Employé fédéral.** Monatlich 2 Mal. Lausanne, 1893.  
(Laut Verfügung vom 27. März 1893 gestrichen.)

**Vapeur, La.** Organe du personnel des chemins de fer, des bateaux à vapeur et autres compagnies de transport de la Suisse romande. 2 fois par mois. Lausanne, 1893—1894. Fol.  
(Erscheint seit Juli 1893.)

**Eisenbahn, Die.** Organ des Personals der Eisenbahnen, Dampfschiffe und übrigen Transportanstalten der deutschen Schweiz. Offizielles Organ des schweizerischen Zugpersonals. 1. Jahrg. Monatlich 2 Mal. Lausanne, 1894. Fol.

**L'Épicier.** Organe des épiciers, négociants et droguistes de la Suisse romande. 2 fois par semaine. Lausanne, 1894.  
(1er numéro le 1er septembre 1894.)

**Ferain suisse, Le.** 1 fois par mois. Lausanne, 1894. Fol.  
(1er numéro le 15 avril 1894.)

**Journal suisse des chemins de fer.** Organe officiel de l'Union du personnel des entreprises suisses de transport. 2 fois par mois. Lausanne, 1895. Fol.  
(Au mois de juin 1895 le «Journal suisse de chemin de fer» paraissant alors à Berthoud a fusionné avec «La vapeur» paraissant à Lausanne.)

**Courrier vinicole suisse.** Organe de la production et du commerce des vins et spiritueux. 2 fois par mois. Lausanne, 1895. Fol.  
(1er numéro le 15 janvier 1895.)

### Zürich.

**Gewerbeblatt, Schweizerisches.** Herausgegeben von P. A. Bolley, O. Möllinger und Anderen. Solothurn, Aarau und Zürich, 1840 bis 1851. 8.  
(Bibliothek Luzern.)

**Monatsblatt** des schweizerischen Gewerbevereins. Zürich, 1844. 8.  
(Bibliothek Luzern.)

**Handels- und Gewerbezeitung, Schweizerische.** Mittheilungen über Volkswirtschaft und Eisenbahnen. 1.—8. Jahrg. Centralorgan für Arbeitsvermittlung. 9.—10. Jahrg. Red.: H. v. Marshall. Zürich, 1852—1861. 4 und fol.  
(Bibliotheken Luzern, Liestal, Zürich und Eidg. Bibliothek.)

\***Centralanzeiger** für nützliche Erfindungen. Monatlich 2 Mal. Winterthur, 1857.

\***Gewerbeblatt, Monatliches.** Monatlich 1 Mal. Wädenswil, 1859—1876. 8.

**Eisenbahn- und Handelszeitung, Schweizerische.** 1.—6. Jahrg. Schweizerische Handelszeitung, Organ des schweizerischen Handels- und Industrievereins. 7.—21. Jahrg. Red.: F. v. Taur. Zürich, 1862—1886. Fol.  
(Bankzeitung 1868—1869. Letzte Nummer am 27. Oktober 1886. Bibliotheken Luzern, Liestal, Zürich, Chur und Eidg. Bibliothek.)



- Fortschritt**, Der. Organ des Kaufmännischen Vereins Zürich. Centralorgan des schweizerischen Kaufmännischen Vereins. Monatlich 2 Mal. 1.—23. Jahrg. Zürich, 1872—1894. Fol.  
(Erste Nummer 1. Juni 1872.)
- \***Geschäftsfreund**, Schweizerischer. Richterswil, 1873.
- \***Gewerbeblatt**, Schweizerisches. Monatlich 1 Mal. Wädenswil, 1873.
- Gewerbeblatt**, Schweizerisches. Organ der Gewerbetumenseen Zürich und Winterthur, sowie des schweizerischen Gewerbevereins. 1. bis 14. Jahrg. Winterthur, 1876—1889. 4.  
(Bibliothek Chur.)
- Eisenbahn**, Die. Schweizerische Zeitschrift für die Interessen des Eisenbahnwesens. — Le chemin de fer. Journal hebdomadaire pour les intérêts du chemin de fer. (Schweizerische Zeitschrift für Bau- und Verkehrswesen.) 1.—17. Bd. Zürich, 1874—1882. 4.  
(Bibliotheken Chur, Frauenfeld und Liestal.)
- Schuhmacherzeitung**, Schweizerische. Monatlich 2 Mal. Turbenthal, 1874 bis 1894. Fol.  
(Erste Nummer am 1. November 1874.)
- \***Frequenz- und schweizerischer Stellenanzeiger**. Wöchentlich 1 Mal. Zürich-Neumünster, 1876.
- \***Manufacturist**, Der. Wöchentlich 1 Mal. Zürich, 1877.
- Centralblatt**, Schweizerisches für Industrie, Handel und Verkehr. Organ für die materiellen Interessen der Schweiz. 1. und 4. Jahrg. Zürich, 1877—1880. 4.  
(Bibliothek Frauenfeld.)
- Handelsbulletin** für Kapital und Rente, Industrie und Landwirtschaft. Januar bis Juli, 1878. Zürich, 1878. 4.
- \***Mittheilungen** für den Verein schweizerischer Buchdruckereibesitzer. Monatlich 1 Mal. Zürich, 1880—1881.
- Industrie- und Handelszeitung**, Schweizer. Redigirt von W. Senn-Holdinghausen. 1.—15. Jahrg. Wöchentlich 1 Mal. Zürich (früher St. Gallen), 1880—1895. Fol.  
(Beilage: Schweizer Textilzeitung. Hiess früher: St. Galler Industrie- und Handelszeitung.)
- \***Materialist**, Schweizer, und Manufacturist. Affoltern a/Albis, 1881.
- \***Metzger- und Bäckerzeitung**. Riesbach, 1881.
- \***Papierhandel**, Der schweizerische. Monatlich 2 Mal. Grüningen, 1881.
- Bericht über Handel und Industrie im Kanton Zürich**. Herausgegeben von der kaufmännischen Gesellschaft. Zürich, 1882—1892. 4.
- \***Geschäftsanzeiger**, Schweizerischer. Monatlich 2 Mal. Affoltern a/Albis, 1882—1887.
- Merkur**. Offizielles Organ des Vereins schweizerischer Geschäftsreisender. 1.—13. Jahrg. Bis 1884 alle Tage, dann wöchentlich 1 Mal. Zürich, 1882—1894. Fol.
- Ausstellungszeitung**. Offizielles Organ der schweizerischen Landesausstellung in Zürich. 50 Nummern. Redigirt von J. Hardmeyer-Jenny. Zürich, 1883. Fol. Mit zahlreichen Abbildungen.  
(Mit zahlreichen Abbildungen.)
- \***Supplement der Ausstellungszeitung**. Monatlich 2 Mal. Zürich, 1883.

**Anzeiger**, Schweizerischer, für Buchdruckerei und Buchbinderei. Gratis-anzeiger für Buchbindereien, Stein- und Buchdruckereien etc. **Monatlich 1 Mal.** Grüningen, 1883—1893. 4.

(Erste Nummer am 15. November 1883.)

**Gastwirth**, Der. Fachblatt der Schweizer Wirth und Hoteliers. Offizielles und obligatorisches Organ der schweizerischen und kantonalen Wirthvereine. 1.—11. Jahrg. Wöchentlich 1 Mal. Zürich, 1884—1894. Fol.

(Erste Nummer am 15. März 1884.)

**Fortbildungsschule**, Gewerbliche. Blätter zur Fortbildung der Interessen derselben in der Schweiz. 1.—6. Jahrg. Zürich, 1885 bis 1890. 8.

(Seminarbibliothek Hitzkirch.)

\***Anzeiger**, Allgemeiner. Beilage zum «Neuen schweizerischen Papierhandel». **Monatlich 2 Mal.** Bern, 1885; Zürich, 1886.

\***Anzeiger**, Graphischer. Zürich, 1885.

\***Exportzeitung**. Wöchentlich 1 Mal. Grüningen, 1885.

\***Gewerbe-Anzeiger**. **Monatlich 1 Mal.** Zürich, 1885 (Juli) bis 1886 (Mai).

**Handwerkerzeitung**, Illustrierte schweizerische. Praktische Blätter für die Werkstatt mit besonderer Berücksichtigung der Kunst im Handwerk. Redigirt von Walter Senn-Holdinghausen. 1. bis 11. Jahr. Wöchentlich 1 Mal. Zürich (früher St. Gallen), 1885—1895. 4.

(Erste Nummer am 4. April 1885.)

**Indicateur mécanique industriel**. 1<sup>re</sup>—10<sup>me</sup> année. 1 fois par mois. Basserstorf, 1885—1894. Fol.

(1er numéro le 1er juillet 1885.)

\***Eisenbahnzeitung**, Schweizerische. Zürich, 1885.

**Offertenblatt** für die schweizerische Industrie. Feuille de publications pour l'industrie suisse. Wöchentlich 1 Mal. 1.—10. Jahrg. Basserstorf, 1885—1894. Fol.

\***Offertenblatt** für Bauartikel. **Monatlich 2 Mal.** Zürich, 1886—1887.

\***Offertenblatt** für Handlungen. **Jährlich 8 Mal.** Grüningen, 1886 bis 1893. 4.

\*— — Schweizerisches, für das Maschinenfach. **Monatlich 2 Mal.** Zürich, 1887.

\***Papierhandel**, Neuer schweizerischer. Zürich, Bern und Genf, 1887 bis 1888.

\***Submissionsanzeiger**, Allgemeiner schweizerischer. Zürich, 1887.

(Laut Verfügung vom 4. Juni 1887 gestrichen.)

**Zeitfragen**, Gewerbliche. 1.—3. Heft. Zürich, 1887.

**Dampf**, Der. Schweizerisches Fachblatt für Dampfbetrieb. Vereinsorgan des schweizerischen Heizer- und Maschinisten-Vereins. 1. bis 6. Jahrg. Alle 14 Tage. Zürich, 1888—1889; Andelfingen, 1890—1894. 4.

(Erste Nummer am 1. Juli 1888. Mit Illustrationen.)

**Geschäftszeitung** für Detail- und Migros-Handlungen. **Monatlich 2 Mal.** Zürich, 1888—1889 (?).

(Neu, laut Verfügung vom 31. Juli 1888.)

- \*Gewerbeblatt, Neues schweizerisches.** Wöchentlich 1 Mal. Winterthur, 1888.
- Handelszeitung, Schweizerische.** Wöchentlich 1, dann 6, dann 3 Mal. Zürich, 1888—1894.  
(Seit 1892 mit der «Basler Handelszeitung» vereinigt.)
- Holz.** Schweizer Centralblatt für Holzbearbeitung, Holzhandel und Holzkultur. Redigirt von W. Senn-Holdinghausen. 1.—8. Jahrg. Wöchentlich 1 Mal. Zürich (früher St. Gallen), 1888—1895. 4.  
(Beilage: Für den Familienkreis. Unterhaltungsblatt.)
- \*Kurzwaarenzeitung.** Wöchentlich 1 Mal. Zürich, 1888.
- \*Manufakturist, Der.** Wöchentlich 1 Mal. Zürich, 1888.
- Spezerei-, Handels- und Geschäftszeitung,** Schweizerische. Vereinigt mit dem «Kolonialwaarenhändler» seit April 1895. Zürich, 1888—1895. 4 und Fol.  
(Beilagen: Seit 1895 «Seifenblasen und «Monteur suisse». Ziehungsliste.)
- Submissionsanzeiger,** Schweizerischer, und Offertenblatt für Industrie, Handel und Gewerbe. 1.—7. Jahrg. Wöchentlich 1 Mal. Zürich, 1888—1894. Fol.
- Uhrmacher-Journal,** Schweizerisches. Organ des schweizerischen Uhrmacher-Verbandes. Monatlich 1 Mal. 1.—7. Jahrg. Zürich, 1888 bis 1894. 4.  
(Mit Illustrationen.)
- \*Tabakzeitung,** Schweizerische. Wöchentlich 1 Mal. Neumünster, 1889. Oerlikon, 1890.
- \*Anzeiger, Allgemeiner, für Spengler und Beleuchtungs-Industrie.** Wöchentlich 1 Mal. Oberstrass, 1890.
- Baublatt, Schweizer.** Geschäftsblatt für alle Interessenten des Baugewerbes. Redigirt von Walter Senn - Holdinghausen. 1.—6. Jahrg. Wöchentlich 1 Mal. Zürich (früher St. Gallen), 1890 bis 1895. 4.  
(Erste Nummer am 10. Dezember 1889.)
- Bierbrauer, Der schweizerische.** 1890—1891. Schweizerische Bierbrauerzeitung. Fachorgan für Bierbrauerei, Mälzerei und Küferei. 1.—5. Jahrg. Zuerst monatlich, dann wöchentlich 1 Mal. Oberstrass, 1890—1891; Arbon, 1892—1894. 4.  
(Beilage: «Illustriertes Familienblatt».)
- \*Brau- und Brennerzeitung,** Schweizerische. Neumünster, 1890.
- \*Metall-Industrie-Zeitung,** Schweizerische. Wöchentlich 1 Mal. Zürich, 1890—1894.
- \*Metzgergewerbe, Das.** Wöchentlich 1 Mal. Aussersihl und St. Gallen, 1890—1894.
- \*Mühlenszeitung,** Schweizerische. Monatlich 1 Mal. Zürich, 1890.
- \*Rauchzeitung,** Schweizerische. Monatlich 1 Mal. Zürich, 1890—1891.
- \*Buchbinderzeitung,** Schweizerische. Monatlich 2 Mal. Zürich, 1891 bis 1894.
- \*Notirungen der Getreidebörse in Zürich.** Wöchentlich 1 Mal. Zürich, 1891
- \*Holzarbeiter, Der.** Monatlich 2 Mal. Zürich, 1892.
- Industrie-Anzeiger (Allgemeiner),** und Patentblatt. Neueste Nachrichten und Erfindungen für jedes Geschäft, Gewerbe, Handel und Jedermann. — Indicateur d'industrie. Offertenblatt etc. Zürich 1892—1894. 4.  
(Erste Nummer am 13. April 1892. Erschien bis Juli 1894.)

- Postbote.** Organ schweizerischer Post-, Telegraphen- und Zollangestellter. Redigirt von J. Gaberell. — **Posthorn.** Organ des Vereins schweizerischer Post-, Telegraphen- und Zollbediensteter. Redigirt von Ulrich Farner. Wöchentlich 1 Mal. 1.—4. Jahrg. Zürich, 1892—1894. 4.  
(Der Titel «Posthorn» datirt vom 1. November 1893.)
- \***Rundschaus,** Illustrierte schweizerische, für Handel und Industrie. Enge-Zürich, 1892.
- \***Anzeiger,** Allgemeiner, bewährter Haus- und Genussmittel. Wöchentlich 1 Mal. Zürich, 1893. Fol.  
(Erschien nur kurze Zeit.)
- \***Handelsanzeiger.** Monatlich 2 Mal. Romanshorn und Zürich, 1893.
- Jahrbuch** des Vereins schweizerischer Geschäftsreisender. Gegründet am 29. April 1878. Zürich, 1878—1893. 16.
- Industrie-Anzeiger,** Allgemeiner, und Patentblatt. Neueste Nachrichten und Erfindungen für jedes Geschäft, Gewerbe, Handel und Industrie. Jährlich 26 Nummern. Zürich, 1893. 4.
- Netzgerzeitung,** Schweizerische. Viehhandelsblatt. Technischer Rathgeber. Redigirt von J. A. Engeler. Wöchentlich 1 Mal. Zürich, 1893 bis 1894. Fol.
- Produkten-Börse,** Schweizerische. Handelszeitung für Müller, Bäcker, Frucht- und Kolonialwaarenhandlungen. 1.—2. Jahrgang. Wöchentlich 1 Mal. Zürich, 1893—1894. Gr. 4.  
(Erste Nummer im April 1893.)
- Spezerei-Handel,** Der. Wochenblatt für die Interessen der Spezierer. Publikationsorgan des schweizerischen Speziererbundes. 1.—2. Jahrg. Wöchentlich 1 Mal. Zürich, 1893—1894. 4.
- Tabak-Industrie,** Schweizerische. Fachorgan der Tabakproduzenten, Tabak- und Cigarren-Fabrikanten und -Händler. Monatlich 2 Mal. Zürich, 1893. Fol.  
(Letzte [92.] Nummer am 1. Oktober 1893.)
- Papiertechniker,** Der. Monatlich 2 Mal. Zürich, 1893—1894.
- \***Anzeiger** für Handel und Gewerbe. Monatlich 1 Mal. Grüningen, 1894.  
(Laut Verfügung vom 15. Dezember 1894.)
- Fortschritt,** Der. Organ des schweizerischen kaufmännischen Vereins. Monatlich 2 Mal. Zürich, 1894—1895.
- Fortuna.** Reklame- und Offertenblatt für Heiratsanträge, Dienst- und Arbeitsgesuche, sowie für Geschäftsinserate. Monatlich 3 Mal. Zürich, 1894. 4.  
(1. Probenummer Ende Oktober 1894. Gieng vor Neujahr 1895 ein.)
- Gläserhandel,** Der. Zürich, 1894 (?)  
(In der Preislite der Zeitungen von 1894 angeführt. Anfrage kam zurück mit Postvermerk «unbekannt».)
- Ausstellungszeitung,** Illustrierte. Red.: Werner Krebs. 1.—24. Nummer. Zürich, 1894. Fol.  
(Erste Nummer am 1. Februar 1894.)
- Offertenblatt,** Internationales, für Textil-Industrie. Zeitschrift für Spinnerei, Weberei, Wirkerei, Stickerie, Färberei, Druckerei, Bleicherei etc. Monatlich 3 Mal. Zürich, 1894. Fol.  
(Erste Nummer am 10. Juli 1894. Beilage: «Schweizerische Konfektionszeitung».)
- \* — — für Handlungen. Monatlich 1 Mal. Grüningen, 1894.

- \*Papier- und Buchbinderzeitung.** Monatlich 2 Mal. Zürich, 1894.
- Bureau-Anzeiger, Schweizerischer.** Monatlich 1 Mal. Grüningen, 1894.  
(Seit Oktober 1894.)
- Konfektionszeitung, Schweizerische.** Fachblatt für die Manufaktur-, Konfektions-, Mode-, Putz- und Weisswaren etc. Monatlich 3 Mal. Zürich, 1894. Fol.  
(Erste Nummer am 5. April 1894. Beilage: «Internationales Offertenblatt für Textil-Industrie».)
- Eisenbahnzeitung, Schweizerische.** Wöchentlich 1 Mal. Zürich, 1894 bis 1895.
- Mehlbörse, Schweizerische.** Handelszeitung für Müller, Bäcker, Frucht- und Kolonialwaarenhandlungen. 1. Jahrg. Wöchentlich 1 Mal. Zürich, 1894. Fol.  
(Erste Nummer am 7. April 1894. Erschien 1896 nicht mehr.)
- Offertenblatt, Internationales, für die Textil-Industrie.** Schweizerisches und internationales Blatt für Spinnerei, Weberei, Wirkerei, Stickerei etc. Monatlich 2 Mal. Zürich, 1894—1895. Fol.
- Werkmeisterzeitung, Schweizerische.** Organ des schweizerischen Werkmeisterverbandes. Basserstorf, 1894.
- Schweizermaler, Der.** Schweizerische Fachzeitschrift für Dekorations- und Flachmaler. Zürich, 1894. 4.  
(Erste Nummer am 15. Mai 1894. Erschien anfangs August 1895 nicht mehr.)
- Telephon.** Organ für Post-, Telegraphen- und Telephonangestellte. Wöchentlich 1 Mal. 1. Jahrg. Zürich, 1894. Fol.  
(Erste Nummer am 7. April 1894. Erschien bis Juli 1895.)
- Textilzeitung, Schweizer.** Geschäftsblatt für Fabrikanten und Kaufleute. Redigirt von Walter Senn - Holdinghausen. 1.—2. Jahrg. Wöchentlich 1 Mal. Zürich, 1894—1895. 4.  
(Ist Beilage zur Schweizer Industrie- und Handelszeitung.)
- Handwerkerzeitung, Illustrierte schweizerische.** Praktische Blätter für die Werkstatt, mit besonderer Berücksichtigung der Kunst im Handwerk. Herausgegeben von Walter Senn-Woldinghausen. Zürich, 1895. Fol.  
(Beilage: «Für den Familienkreis». Unterhaltungsblatt.)
- Patentanzeiger, Schweizerischer, für Maschinenbau, Schlosser, Spengler etc.** Wöchentlich 1 Mal. Zürich, 1895 (März bis September).
- Rathgeber für Eigenthümer, Miether und Pächter.** Zugleich Offertenblatt für den Liegenschaftsverkehr. Herausgegeben von J. Dürst-Stüssi. Zürich, 1895. Fol.  
(Erste Nummer am 1. Juli 1895.)
- Weinfreund, Der.** Internationales Weinhandelsblatt, Organ für Weinbau, Kellerwirthschaft und Spirituosen. 1.—2. Jahrg. Alle 14, 1896 alle 8 Tage. Zürich, 1894—1895. 4.  
(Erste Nummer am 15. Mai 1894.)
- Spirituosenhändler, Der.** Organ für Sprit-, Brantwein-, Cognac- und Likörhandel, sowie für die Fabrikation und Destillation von Spirituosen, Essenzen etc. Beiblatt der schweizerischen Weinzeitung. Zürich, 1894—1895. Fol.  
(Erste Nummer am 15. Februar 1894.)
- Wirthezeitung, Schweizerische.** Offizielles und obligatorisches Organ der schweizerischen und kantonalen Wirthevereine. 1. Jahrg. Wöchentlich 1 Mal. Zürich, 1895—1896. Fol.  
(Erste Probenummer am 14. Dezember 1895.)

**Tapezierer- und Sattler-Zeitung**, Schweizerische. Monatlich 1 Mal. Zürich, 1895 (Juli). 4.

**Globus**. Zeitschrift zur Unterstützung des schweizerischen Ausfuhr- und Einfuhrhandels, sowie zur Hebung des Fremdenverkehrs in der Schweiz. 1. Jahrg. Monatlich 2 Mal. Zürich, 1896. 4.  
(Erste Nummer am 1. Januar 1896.)

**Schweizerbahnen**. Redigirt von Dr. Eugen Curti. Zürich, 1896.  
(Erste Nummer am 15. Februar 1896.)

**Handlungs-Neuigkeiten**, Oekonomische und technische.  
(Erschien laut «Luzerner Intelligenzblatt» 1832 u. 1833.)

**Volkswirth**, Der schweizerische. Halbmonatliche Schrift für die materiellen Interessen der Schweiz. Centralblatt für Industrie, Gewerbe und Verkehr. Herausgegeben von Ottiker. Stuttgart, 1877 bis 1880. 8.

**Postzeitschrift**, Schweizerische. Redigirt von Fr. Aug. Stocker. 1. bis 4. Heft. 1855. 8.  
(Eidgenössische Bibliothek.)

## 16. Zeitschriften für Land-, Alpen-, Forstwirtschaft und Gartenbau.

### Aargau.

**Bitter**, Landwirthschaftliche, von Hofwil. Herausgegeben von E. Fellenberg. Aarau, 1803—1817. 8.  
(Bibliotheken Aarau, Bern und Frauenfeld.)

**Mittheilungen über Haus-, Land- und Forstwirtschaft**. (Bis 1859: für die Schweiz.) Seit 1889: «Aargauische landwirthschaftliche Mittheilungen». Organ der landwirthschaftlichen Gesellschaft des Kantons Aargau. 1.—50. Jahrg. 26 Nummern, seit 1864 52 Nummern per Jahr. Aarau, 1843—1892. 8, seit 1864 4.  
(Bibliotheken Bern, Luzern.)

**Journal suisse d'économie forestière**. 1 fois par mois. Lenzburg, 1849—?. 8.

**Forstjournal**, Schweizerisches. Herausgegeben vom schweizerischen Forstverein unter der Redaktion von W. von Greyerz. 1.—11. Jahrg. Monatlich 1 Mal. Bern, 1850—1854; Lenzburg, 1855 bis 1860. 8.  
(Fortgesetzt als: «Schweizerische Zeitschrift für das Forstwesen». Bibliotheken Luzern und Frauenfeld.)

**Journal forestier suisse**. — Journal suisse d'économie forestière. — Publié par la Société des forestiers suisses. Réd.: O. de Greyerz. Lenzburg et Neuchâtel, 1855—1872. 8.

**Bauernzeitung**, Schweizerische. Organ des Vereins schweizerischer Landwirthe. 1.—8. Jahrg. Aarau, 1858—1866. 4.  
(Ist der 5.—12. Jahrgang der «Schweizer-Bauernzeitung». [Siehe Zürich]. Bibliotheken Luzern und Chur.)

**Forstwirth**, Der praktische, für die Schweiz. Red.: W. v. Greyerz. Lenzburg, 1866—1881. 8.  
(Fortsetzung unter Graubünden.)

**Bauernfreund**, Der. Monatsblatt zur Anregung und Belehrung des Landmanns, überhaupt zur Beförderung der Volkswohlfahrt. Herausgegeben von Th. Schmid. Monatlich 1 Heft. Gratisbeilage zum «Freien Wort» und zur «Volkszeitung». Baden, 1862 bis 1868. 4.  
(Die Preislisten von 1866—1868 enthalten diese Zeitschrift.)

- Jahresbericht** des schweizerischen alpwirtschaftlichen Vereins. 1. und 2. Jahrg. Aarau, 1865—1866. 8.  
(Bibliothek Luzern.)
- Monatsblätter**, Alpwirtschaftliche. Zeitschrift für Alpwirthe, Milchwirthe, Alpenossenschaften und Käsereien, und Mittheilungsblatt für die Milchversuchsstationen. Herausgegeben vom schweizerischen alpwirtschaftlichen Vereine. Red.: R. Schatzmann. 1.—20. Jahrg. Aarau, 1867—1886. 8.
- Jahrhefte** der aargauischen Weinbaugesellschaft. Red.: Theod. Schmid. 1.—7. Jahrg. Baden, 1868—1874. 8.  
(Eidg. Bibliothek.)
- Volksschriften**, Alpwirtschaftliche. 2 Bde. Aarau, 1873—1874. 8.
- Jahrhefte** der aargauischen Weinbaugesellschaft für die Jahre 1879 bis 1890. Aarau, 1881—1891. 8.
- Gartenbau-Zeitschrift** für die Central Schweiz. Monatlich 2 Mal. Zofingen, 1882; Solothurn, 1884; Aarau, 1890—1891. 8.
- \***Centralanzeiger** für Waldbesitzer etc. Wöchentlich 1 Mal. Aarau, 1884—1885.
- Alpen- und Jura-Chronik**. Monatsschrift für Alpwirtschaft und Alpmolkereiwesen, Viehzucht und Viehpflege. Herausgegeben vom schweizerischen landwirthschaftlichen Vereine. (Je 12 Nummern.) 1.—3. Jahrg. Aarau, 1887—1889.
- Garten, Der**. Zeitschrift für die Gesamtinteressen des schweizerischen Garten-, Obst- und Gemüsebaues. 1.—3. Jahrg. Monatlich 2 Mal. Aarau, 1889—1891. 8.  
(Wurde 1891 mit dem praktischen «Gartenfreund» verschmolzen und erscheint als «Schweizerischer Gartenbau».)
- Jahresbericht** der aargauischen landwirthschaftlichen Gesellschaft für 1886 und 1887. Aarau, 1888. 8.  
(Bibliothek Luzern.)
- Mittheilungen**, Aargauische landwirthschaftliche. Wöchentlich 1 Mal. Aarau, 1889—1892. 4.  
(Bilden den 47.—50. Jahrgang der Mittheilungen über Haus-, Land- und Forstwirtschaft.)
- Bauernzeitung**, Aargauische. Wochenschrift. 1.—3. Jahrg. Red.: J. Jäger. Baden, 1892—1894. 8.

#### Appenzell.

- \***Wanderlehrer**, Der schweizerische landwirthschaftliche. Herausgegeben von Häusler. Monatlich 1 Mal. Appenzell, 1876.  
(Es erschienen nur einige Nummern.)
- Appenzeller Bur**, Der. Organ des kantonalen landwirthschaftlichen Vereins von Appenzell I.-Rh. 1.—2. Jahrg. Monatlich 1 Mal. Appenzell, 1893—1894. 4.

#### Basel.

- Viehzucht- und Viehhandels-Bulletin**, Landwirthschaftliches. Jährlich 12 bis 18 Mal. Basel, 1884.
- Bauern- und Arbeiterbund** Baselland. 1.—2. Jahrg. Binningen, 1893 bis 1894. Fol.  
(Erste Nummer am 1. Dezember 1892.)
- \***Bauernzeitung**, Neue schweizerische. Basel, 1894 (?).  
(Angeführt in «Verfügungen der schweizerischen Postverwaltung» vom 31. März 1894. Eine Anfrage an die Expedition war unbestellbar.)

**\*Verbandsorgan für Gärtner.** Monatlich 2 Mal. Basel, 1895.

Neu, laut Nachtrag vom 24. Juli 1895, und wieder gestrichen am 17. Dezember 1895.

**Bern.**

**Zeitschrift für Gestüte und Reitbahnen.** 11 Hefte. Bern, 1830—1832.  
(Bibliothek Winterthur.)

**Wochenblatt für Landwirtschaft und Gartenbau,** herausgegeben von der Oekonomischen Gesellschaft des Kantons Bern. Bern, 1846. 8.

**Blätter, Bernische, für Landwirtschaft (1846—1848).** Wochenschrift für Landwirtschaft und Gartenbau (für Wald- und Gartenbau); (seit 1857 Zusatz): Mitteilungs- und Verhandlungsblatt der Oekonomischen und gemeinnützigen Gesellschaft des Kantons Bern. 1. Halbjahrgang: Juli—Dezember 1846. 1. bis 48. Jahrg.: 1847—1894. 1846—1847 wöchentlich 1 Mal; 1848—1863 alle 14 Tage; seit 1864 wieder wöchentlich. Bern, 1846—1894. 1846: 8; 1861: 4; 1881: 4; 1882: Kl. 4; 1886: 4; Dezember 1892: Fol. und zwei Mal per Woche.

**Forstjournal, Schweizerisches.** Herausgegeben vom schweizerischen Forstverein unter der Redaktion des Forstmeisters Kasthofer. Bern, 1850 (Februar) bis 1860. 8.  
(Bibliotheken Bern, Liestal und Lausanne.)

**Volksschriften, Landwirtschaftliche.** Herausgegeben von der Oekonomischen Gesellschaft des Kantons Bern. 3 Lieferungen. Bern, 1862—1864. 8.  
(Bibliothek Aarau.)

**Zeitung, Landwirtschaftliche.** Organ des schweizerischen landwirtschaftlichen Vereins. Redaktor: C. Monnard in Chur. 1. bis 9. Jahrg. Bern, 1864—1872. Fol.  
(Bibliotheken Luzern, Bern und Chur.)

**L'Economie rurale.** Journal de la Société d'agriculture du Jura. 1 fois par semaine. (1<sup>re</sup> série.) Porrentruy et Delémont, 1864 (1<sup>er</sup> août) — 1868 (1<sup>er</sup> décembre). 8.

— — Journal de la Société d'agriculture du Jura. II<sup>me</sup> série. Réd.: Froté, préfet. Delémont, 1869 (1<sup>er</sup> février)—1875 (1<sup>er</sup> octobre). Gr. 8.

**Blätter, Bernische, für Milchwirtschaft (1883—1885).** — Milchindustrie, 1886—1891. Wöchentlich 1 Mal. Bern, 1883—1891. 4.

**Geschäftsbericht (Jahresbericht) der Direktion des schweizerischen landwirtschaftlichen Vereins.** Aarau, 1885; Bern, 1886 bis 1887. 8.

**\*Viehhandel, Der.** Wöchentlich 1 Mal. Bern, 1886; Arth, 1887 (Juni bis Dezember).

**Jahrbuch, Landwirtschaftliches, der Schweiz.** Herausgegeben vom schweizerischen Landwirtschafts-Departement. 1.—8. Jahrg. Bern, 1887—1894. Gr. 8.

**Bauernzeitung.** Organ des Verbandes schweizerischer Berner Fleckvieh züchtender Genossenschaften. 1.—5. Jahrg. Bern, 1890 bis 1894. Fol.  
(Erscheint seit Juli 1890 und ist die Fortsetzung des «Bernerböten». [98. bis 42. Jahrg.])



**Simmenthaler-Viehzüchter**, Der. Genossenschaftsorgan der Heerdebuchgesellschaft der Simmenthaler Alpenfleckviehrasse, Anzeiger 5 oberländischer Amtsbezirke etc. Wöchentlich 2 Mal. Wimmis, 1891—1894. Fol.

(Erste Nummer am 14. September 1891. Beilagen: «Aus Berg und Thal». Mit einem Feuilleton.)

**Ausstellungszeitung**. Schweizerische Ausstellung für Landwirtschaft, Forstwirtschaft und Fischerei in Bern 1895. (VI. Schweizerische landwirtschaftliche Ausstellung.) 13.—22. September. — Journal officiel de l'Exposition suisse d'agriculture de Berne. 11 Nummern. Bern, 1895. Fol.

### Fribourg.

**Mittheilungen**, Oeffentliche, der landwirthschaftlichen Gesellschaft des Kantons Freiburg. 1.—6. Bd. Freiburg, 1848—1853. 8. (Bibliothèque de Fribourg.)

**Publications** de la Société d'agriculture de Fribourg. Fribourg, 1851 à 1863. 12.

(Bibliothèque de Fribourg.)

**Chronique** de l'industrie laitière. Organe de la station laitière de Fribourg, rédigé par E. de Vevey et A. Berset. Fribourg, 1888—1895. 4. 1888—1893: 8; 1894: Fol.

(1er numéro le 15 octobre 1888. Bibliothèque de la Société économique de Fribourg. Bibliothek Liestal.)

**Messenger**, Le. Journal agricole et organe des Sociétés ornithologiques de la Suisse romande. 2 fois par semaine. 1<sup>re</sup>—7<sup>me</sup> année. Fribourg, 1888—1894. 4.

**Bulletin** de la Société fribourgeoise d'horticulture. Journal bimensuel. 1<sup>re</sup>—3<sup>me</sup> année. 1891—1893. 8.

**Ami du peuple agricole**. Supplément hebdomadaire à l'Ami du peuple. Fribourg, 1892—1894. 8.

### Genève.

**Cultivateur**, Le, du canton de Genève. Genève, 1819—1823. 8.

**Bulletins** de la Société des arts de Genève. — Classe d'agriculture. 1<sup>re</sup> série, tom. I—XV. 1822—1859. Nos. 1—235. II<sup>me</sup> série, tom. I—XI. 1859—1892. Nos. 1—130. Genève, 1822 à 1892. 8.

(Bibliothèque de Genève.)

**Cultivateur genevois**. — Cultivateur de la Suisse romande. 1 fois par semaine. Genève, 1851—1879. 8.

**Jardinier suisse**, Le. Journal de la Société helvétique d'horticulture à Genève, paraissant tous les mois. 1<sup>re</sup>—21<sup>me</sup> année. Genève, 1874—1895. 8.

(Avec gravures.)

**Journal** d'agriculture suisse. Le cultivateur de la Suisse romande et la ferme suisse réunis. Organe des sociétés, propriétaires et fermiers de la Suisse romande. Journal hebdomadaire. 1<sup>re</sup>—16<sup>me</sup> année. Genève et Lausanne, 1879—1895. Gr. 8.

**Basse-cour**, La, en Suisse. Genève, 1880.

**Bulletin** de l'Association des maraichers à Genève. 1<sup>er</sup>—4<sup>me</sup> année. 1 fois par mois. Genève, 1892—1895. 8.

Ib

**Journal d'horticulture.** Genève, 1894—1895.

**Bulletin de la Société Helvétique d'Horticulture à Genève.** Président: Mr. G. Boccard. Genève, 1895.

— — de la Société d'Horticulture de Genève. Président: Mr. Emile Grobety. Genève, 1895.

### Glarus.

**Monatschrift, Neue illustrierte schweizerische, für Landwirtschaft.** Red.: Häusler. Glarus, 1874.  
(Nur in einigen Nummern erschienen. Siehe Anderegg, Fasc. V. 9. b., S. 24 und Preisliste 1874.)

### Graubünden.

**Blätter, Oekonomische, für den Landmann in Bünden.** Herausgegeben von der Oekonomischen Gesellschaft. 1804. 8.  
(Bibliothek Chur.)

**Volksblatt, Bündnerisches, für Landbau und Gewerbe.** Monatlich 2 Mal, später 1 Mal. Chur, 1845. 8.  
(Bibliothek Chur.)

**Forstwirth, Der praktische, für die Schweiz.** Monatlich 1 Mal. 1.—29. Jahrg. Lenzburg, 1866—1881; Davos Platz, 1882—1894. 8.  
(Bibliotheken Aarau und Chur.)

**Rhaetia.** Organ des bündnerischen landwirtschaftlichen Vereins. Nr. 1 bis 12 vollständig. Chur, 1873. 8.  
(Bibliothek Chur.)

**Blatt, Volkswirtschaftliches, für den Kanton Graubünden.** Organ für Land-, Forst- und Alpwirtschaft und das Gewerbe. Herausgegeben von der volkswirtschaftlichen Kommission, später von der landwirtschaftlichen Abtheilung beim Kleinen Rath des Kantons Graubünden. Red.: F. Anderegg, seit 1884 J. Frei. 1.—18. Jahrg. Monatlich 2 Mal. Chur, 1877 bis 1894. 4.  
(Beilage: «Beiträge zur Haushaltungslehre». Bibliothek Chur.)

**Centralanzeiger für Waldbesitzer, Holzhändler, Förster, Baugeschäfte, Eisenbahnverwaltungen und Holzindustrie jeder Art.** Wöchentlich 1 Mal. Davos Platz, 1884. 8.  
(Ein Jahrgang.)

### Luzern.

**Verhandlungen der landwirtschaftlichen Gesellschaft des Kantons Luzern, 1823—1827; der landwirtschaftlichen ökonomischen Gesellschaft, 1828—1837; der Gesellschaft für vaterländische Kultur, 1838—1864.** Luzern, 1823—1864. 8.  
(Bibliothek Luzern.)

**Landwirth, Der.** Organ des Bauernvereins des Kantons Luzern. 1. bis 27. Jahrg. Luzern, 1865—1894. 4.  
(1865 und 1866 Beilage zu «Luzerner Nachrichten». 1868 und 1869 erschienen der «Landwirth» nicht. Bibliothek Luzern.)

**Zeitung der allgemeinen schweizerischen landwirtschaftlichen Ausstellung in Luzern.** 1.—6. Nr. Luzern, 1881 (Oktober). Fol.  
(Bürgerbibliothek Luzern.)

### Neuchâtel.

\***Journal suisse d'économie forestière.** 1 fois par mois. Neuchâtel, 1866 à 1867; Lenzburg, 1868.

**Bulletin agricole neuchâtelois.** 12 numéros par an, 1892 6 numéros. Ed. Département de l'agriculture du canton de Neuchâtel. Réd.: Ernst Bille. 1<sup>re</sup>—2<sup>me</sup> année. Neuchâtel, 1892—1894. 8.

### St. Gallen.

**Bauren-Zeitung.** St. Gallen, 1815—1817. 4.

(Bibliotheken St. Gallen und Lausanne.)

**Zeitung,** Schweizerische, für Landwirtschaft und Gewerbe, 1831—1834. Schweizerische Zeitung für Landwirtschaft, Naturkunde und Gewerbe, 1835—1838. Schweizerische Nationalzeitung für die Landwirtschaft, 1839. Herausgegeben von der landwirthschaftlichen Gesellschaft des Kantons St. Gallen, seit 1835 von der st. gallischen Gesellschaft für Naturkunde, Landwirtschaft und Gewerbe. 1.—9. Jahrg. St. Gallen, 1831 bis 1839. 4.

**Verhandlungen,** Aus den, der landwirthschaftlichen Gesellschaft des Kts. St. Gallen. 1.—10. Bändchen. St. Gallen, 1858 bis 1873. 8.

**Monatsschrift für Obst- und Weinbau.** 1.—27. Jahrg. St. Gallen, 1865 bis 1891. 8.

(Siehe «Zeitschrift für Obst- und Weinbau». Bibliothek Liestal.)

\***Bauernzeitung,** Ostschweizerische. Wöchentlich 1 Mal. Wattwyl, 1874 : Gossau, 1875—1878.

**Wochenblatt,** Landwirtschaftliches. Herausgegeben von der landwirthschaftlichen Gesellschaft des Kantons St. Gallen. 1.—14. Jahrg. Gossau, 1879—1892. Gr. 4.

### Schaffhausen.

**Bauer,** Der wohlerefarene, (aus dem Schaffhauserbiet). 1.—3. Jahrg. Herausgegeben von Hein. Erzinger. Schaffhausen, 1854 bis 1856. 4.

**Milchzeitung,** Schweizerische, und landwirthschaftliche Umschau. Wöchentlich 1 Mal. 1.—20. Jahrg. Schleithem und Schaffhausen, 1875—1894. Fol.

**Kleinbauer,** Der Schaffhauser. Herausgegeben vom Schaffhauser landwirthschaftlichen Kantonalverein. Schaffhausen, 1881.

(Gegründet im März 1881. Es erschienen nur einige Nummern.)

### Schwyz.

**Zeitschrift,** Landwirtschaftliche, für den Kanton Schwyz, 1. und 2. Heft, Schwyz (1 Heft) und Einsiedeln (2 Heft), 1851. 8.

### Solothurn.

**Rathgeber,** Landwirtschaftlicher. Zunächst für die Amtei Olten und Gösgen. Einziger Jahrgang. 25 Nummern. Olten, 1836. 8.

**Mittheilungen** des landwirthschaftlichen Vereins des Kantons Solothurn. Solothurn, 1845—1851. 8.

**Volksblatt,** Landwirtschaftliches. (1. Jahrg.: Beiträge zur Verbreitung nützlicher Kenntnisse aus dem Gebiete der Haus-, Forst- und Landwirtschaft.) 1.—4. Jahrg. Wöchentlich 1 Nummer. Olten, 1860—1863. 4.

(Bibliotheken Chur und Solothurn.)

- Monatsblätter**, Alpwirtschaftliche. Jahrg. 1—3. — Zeitschrift für Alpwirthe, Milchwirthe etc. Jahrg. 4—20. — Alpen- und Jurachronik. Monatsschrift für Alpwirtschaft und Alpmolkereiwesen etc. Jahrg. 1—3 (21—23). — Monatsschrift für Alpwirtschaft und Viehzucht. Jahrg. 4 (24). — Alpwirtschaftliche Monatsblätter. Monatsschrift für Alpwirtschaft und Viehzucht. Jahrg. 25—28. Redaktoren: R. Schatzmann, Fr. Rödiger und A. Strüby. Aarau und Solothurn, 1867—1894. 8.
- Volkblatt**, Landwirtschaftliches. Wochenschrift für Land- und Gartenbau, Viehzucht und Milchwirtschaft. 5.—15. Jahrg. Wöchentlich 1 Nummer. Solothurn, 1874—1885. 4.  
(Ist die Fortsetzung der 1860—1863 erschienenen Serie. Bibliothek Chur.)
- Offertenblatt**, Schweizerisches, für Gartenbau. Inseratenzeitung zur Förderung des gärtnerischen Verkehrs in der Schweiz. — Feuille d'annonces horticoles, etc. Jährlich 16 Mal, seit 1896 24 Mal. 1.—15. Jahrg. Solothurn, 1880—1896. Gr. 8.  
(Beilagen: 1881: «Gärtnerische Mittheilungen». 1882: «Gartenbauzeitung für die Centralschweiz».)
- Mittheilungen**, Gärtnerische. Beilage zum «Schweizerischen Offertenblatt für Gartenbau». Red.: F. Wyss. Monatlich 1 Mal. Solothurn, 1881. 8.  
(Erste Nummer am 1. Mai 1881.)
- Gartenbauzeitung** für die Centralschweiz. Herausgegeben von der kantonalen bernischen Gartenbaugesellschaft etc. Monatlich 1 Mal. Solothurn, 1882—1889. 8.
- Alpen- und Jurachronik**. Monatsschrift für Alpwirtschaft und Alpmolkereiwesen etc. 1.—4. Jahrg. Solothurn, 1887—1890. 8.  
(Ist der 21.—24. Jahrg. der «Alpwirtschaftlichen Monatsblätter».)

### Tessin.

- Contadino**, Il, chi pensa. Giornaletto privato ad uso dei terrieri di Cavagagno. Settimanale. Bellinzona, 1857—1859. Fol.  
(Libreria patria.)
- — Il, giornale popolare della Domenica. Settimanale. Lugano, 1863—1864. Fol.  
(Letzte Nummer am 31. Dezember 1864. Libreria patria.)
- L'Agricoltore** ticinese, giornale economico-agrario redatto e pubblicato per cura delle società agricole-forestali del I, II, e III circondario. Mensile e poi bimensile. Lugano, 1869—1894. 8.
- Effemeridi** della Società agricolo-forestale di Locarno. Locarno, 1872. 8.

### Thurgau.

- Bauernfreund**, Der. Eine Monatsschrift zur Verbreitung des Neuesten und Nützlichsten in der Haus- und Landwirtschaft. Herausgegeben von J. A. Pecht. Frauenfeld, 1810 und 1811. 8.  
(Bibliotheken Chur und Frauenfeld.)
- Quartalblatt** für die Mitglieder des Thurgauischen landwirtschaftlichen Vereins. Frauenfeld, 1848—1865 (?). 8 (?).  
(Bibliotheken St. Gallen und Chur.)
- Mittheilungen** für Obst- und Weinbau. — Monatsschrift für Obst- und Weinbau. — Organ des schweizerischen Obst- und Weinbauvereins. Herausgegeben von G. Pfau-Schellenberg. 1.—27. Jahrg. St. Gallen und Frauenfeld, 1864—1891. 8.

\**Bodenzeitung*, Schweizerische. Wöchentlich 3 Mal. Romanshorn, 1866 bis 1868.

*Blätter*, Thurgauer, für Landwirthschaft (Wein-, Obst-, Gartenbau und Bienenzucht). Organ des Thurgauischen landwirthschaftlichen Vereins. Monatlich 2 Mal. Romanshorn, 1866; Weinfelden, 1867—1886; Eschlikon, 1887—1894. 8 u. 4.  
(Bibliotheken Frauenfeld und Chur.)

*Zeitschrift*, Schweizerische, für Obst- und Weinbau. Organ des schweizerischen Obst- und Weinbauvereins etc. Red.: Prof. Dr. Müller-Thurgau und Fried. Schneider. Monatlich 2 Mal. 1.—3. Jahrg. Frauenfeld, 1892—1894. 8.  
(Ist die Fortsetzung der «Monatsschrift für Obst- und Weinbau.»)

### Unterwalden.

*Monatsschrift*, Landwirthschaftliche. Organ des Bauernvereins von Nidwalden. Stans, 1864—1865. 8.

*Blätter* des Obwaldner'schen Bauernvereins. Monatlich 1 Mal. Sarnen, 1882—1894. 8.  
(Beilage zum «Obwaldner Volksfreund». 1. Nummer im Januar 1882.)

### Vaud.

*Feuilles* d'agriculture et d'économie générale, publiées par la Société d'agriculture et d'économie du canton de Vaud. Rédigées par Alex.-César Chavannes. Tom. 1—32. Lausanne, 1812 à 1846. 8.  
(Bibliothèques de Lausanne, de Berne, de Genève et de Sion.)

*Feuille* du canton de Vaud ou journal d'agriculture pratique, des sciences naturelles et d'économie générale, faisant suite aux Feuilles d'agriculture. Publiée par D.-A. Chavannes. Tom. VIII—XVIII. Lausanne, 1821—1832. 8.  
(Bibliothèques de Lausanne et de Sion.)

*L'Agriculteur vaudois*. Mensuel. Lausanne, 1847—1878. 8.  
(Bibliothèque de Fribourg.)

*Cultivateur vaudois*, Le. (Lausanne?), 1851—1857.

*Journal* de la Société d'agriculture (des cinq cantons) de la Suisse romande. 1<sup>re</sup>—35<sup>me</sup> année. Lausanne, 1860—1894. 8.

*Cultivateur*, Le, de la Suisse romande. Journal hebdomadaire d'agriculture pratique. Lausanne, 1864—1878. 4.

*Journal* de la Société d'horticulture du canton de Vaud. 1867—1888 6 numéros, 1889—1892 12 numéros par an. Lausanne, 1867—1894. Gr. 8.

*Bulletins* de la Société vaudoise d'agriculture et de viticulture. Nos. 1—102. Lausanne, 1869—1892. 8.  
(1<sup>er</sup> numéro le 24 mai 1869.)

*Revue horticole* et viticole de la Suisse romande, publiée par une réunion d'horticulteurs et d'amateurs. Réd.: E. Vaucher. 1 fois par mois. 1<sup>re</sup>—26<sup>me</sup> année. Lausanne et Genève, 1869—1894. Gr. 8.

\**Forme suisse*, La. 2 fois par mois. Lausanne, 1874—1880. 4.

*Bulletin* de l'industrie laitière. 1<sup>re</sup>—5<sup>me</sup> année. 2 fois par mois. Lausanne, 1876—1880. 8.  
(Bibliothèque de Fribourg.)

**Chronique agricole** du canton de Vaud. Organe de l'institut agricole de Lausanne. Stations viticole, laitière, forestière, agronomique et enseignement agricole. Rédact.: S. Bieler. Un cahier par mois. 1<sup>re</sup>—7<sup>me</sup> année. Lausanne, 1888—1894. 8.

**Revue agricole**, La. Supplément bimensuel gratuit pour les abonnés de la «Revue» et de la «Petite Revue». 1<sup>re</sup>—4<sup>me</sup> année. Lausanne, 1892—1895. 8.  
(1er numéro le 7 janvier 1892.)

**Bulletin** du syndicat des vins vaudois. 1<sup>re</sup> année. Lausanne, 1893 à 1894. 4.  
(1er numéro en septembre 1893.)

**Courrier vinicole**, Le. 2 fois par mois. Lausanne, 1895.

### Wallis.

**Villageois**, Le. 1871—1876: Journal agricole du Valais. 1876—1888: Journal agricole des Alpes et de la pleine du Rhône. Fondé par les soins de la Société sédunoise d'agriculture. Réd.: Alex. de Torrenté. 1<sup>re</sup>—19<sup>me</sup> année. 2 fois par mois. Sion, 1871—1888. 8.

### Zürich.

**Alpina**, Neue. Eine Schrift, der schweizerischen Naturgeschichte, Alpen- und Landwirthschaft gewidmet. Herausgegeben von Joh. Rud. Steimmüller. 2 Bände. Winterthur, 1821 u. 1827. 8.  
(Bibliotheken Luzern und Chur, Landesbibliothek Glarus.)

**Zeitschrift**, Schweizerische, für Landwirthschaft und Gartenbau. Herausgegeben von Oswald Heer und Ed. Regel. 1.—3. Jahrg. Zürich, 1843—1845. 8.  
(Bibliothek Luzern.)

— — Schweizerische, für Landwirthschaft. Organ des Vereins für Landwirthschaft und Gartenbau im Kanton Zürich. Red.: E. Regel, J. M. Kohler und J. Dängeli. 1.—14. Jahrg. Monatlich 1 Mal. Zürich, 1846—1859. 8.  
(Bibliotheken Luzern, Bern und St. Gallen.)

— — Schweizerische, für Gartenbau. Herausgegeben von Dr. Oswald Heer und Dr. Ed. Regel. 1.—9. Jahrg. Zürich, 1846—1851—1859. 8.  
(Bibliotheken St. Gallen, Bern.)

— — Schweizerische, für das Forstwesen. Organ des schweizerischen Forstvereins. 1.—45. Jahrg. Journal suisse d'économie forestière. Red.: Forstmeister Kasthofer, 1850; Walo von Greyerz, 1851—1860, 1867—1872; Jos. Kopp, 1861—1874; Prof. Landolt, 1861—1893; F. Fankhauser, 1894. Bern, 1850—1854; Lenzburg, 1855—1860; Zürich, 1861—1867; Lenzburg, 1868—1874; Zürich, 1875—1894. Bern, 1895. 8.  
(Erschien 1850—1860 unter dem Titel: «Schweizerisches Forstjournal». 1875—1879 erschien auch eine französische Ausgabe: «Journal suisse d'économie forestière» etc. 1879 auch in Paris. Bibliotheken Luzern, Bern, Liestal und Frauenfeld.)

**Bauernzeitung**. Allgemeine Schweizer-Bauernzeitung, 1854—1857. Schweizer-Bauernzeitung, 1858—1863. Schweizer-Bauernzeitung und Dorfdoctor, 1868—1870. Schweizer-Bauernzeitung, Wochenschrift für Land- und Volkswirtschaft, 1871—1879. Schweizerische Bauernzeitung etc., 1880—1881. Red.: F. Rödiger, Byland

und F. A. von Fellenberg. 1.—27. Jahrg. Diessenhofen, 1854—1855; Schaffhausen, 1855 u. 1856; Aarau, 1857—1867; Solothurn, 1868—1871; Zürich, 1872—1879; Herzogenbuchsee, 1880 u. 1881. 4 u. Fol.

(Die Titelzusätze sind wechselnd. 1864 und 1865, 11. und 12. Jahrg., erschien das Blatt als politische Zeitung, und setzte 1866 und 1867 aus, übersprang die Jahrgangnummer XVII. Beilage: «Der Dorfdoctor» [Naturarzt]. Bibliotheken Chur und Luzern.)

**Wochenblatt**, Landwirthschaftliches. Herausgegeben vom schweizerischen landwirthschaftlichen Centralverein. Jährlich 52 Nummern. 1.—4. Jahrg. Red.: J. Dängeli und F. Römer. Zürich, 1860—1863. Gr. 4.

(Bibliotheken Luzern, Bern und Frauenfeld.)

**Zürcher Bauer**, Der. Herausgegeben vom Verein für Landwirthschaft im Kanton Zürich. 1870—1885. 26 Nummern, seit 1886 52 Nummern per Jahr. Red.: A. Haffter, J. Frick, H. Schneebeli und J. Lutz. Zürich, 1870—1894. 8.

**Zeitschrift**, Schweizerische landwirthschaftliche, (seit 1879): zugleich offizielles Organ der eidgenössischen landwirthschaftlichen Untersuchungs- (agrikultur-chemischen und Samen-Kontroll-) Station in Zürich. 1.—22. Jahrg. Zürich, Solothurn, Aarau und Zürich, 1873—1894. 8.

(Bibliotheken Luzern, Liestal etc.)

**Journal suisse d'économie forestière**. Organe de la Société des forestiers suisses. Zurich, 1875—1879. 8.

(Französische Ausgabe der «Schweizerischen Zeitschrift für das Forstwesen».)

**Zeitschrift** des schweizerischen Gartenbauvereins. Zürich, 1881—1882. (Laut Verfügung vom 25. Juni 1882 zu streichen.)

**Centralblatt**, Schweizerisches landwirthschaftliches. Herausgegeben von der Gesellschaft schweizerischer Landwirthe. Wöchentlich 1 Mal. 1.—13. Jahrg. Red.: A. Krämer und Heinrich Schneebeli. Zürich, 1881—1888; Uster, 1889—1895; Frauenfeld, 1896. 4 u. Fol.

(1881 erschienen September-Dezember 2 Probenummern und 14 Nummern. — Beilage zur «Neuen Zürcherzeitung» 1881—1883. Zusatz zum Titel seit 1891: Zugleich Organ für die gesammten Interessen des landwirthschaftlichen Verkehrs.)

**Mittheilungen** der Gesellschaft schweizerischer Landwirthe. Zürich, 1882 bis 1888. 8.

(Bibliotheken Chur und Frauenfeld.)

\***Bulletin** der schweizerischen Centralstelle für landwirthschaftlichen Verkehr. Monatlich 2 Mal. Zürich, 1883.

\***Führer**, Der erfahrene, im Haus- und Blumengarten. Monatlich 1 Mal. Andelfingen, 1885—1887.

\***Garten- und Blumenfreund**. Monatlich 1 Mal. Zürich, 1885.

\***Mittheilungen** aus der Haus-, Land- und Forstwirtschaft und der Industrie. Wöchentlich 1 Mal. Winterthur, 1886.

**Anzeiger**, Erster schweizerischer landwirthschaftlicher. Wöchentlich 1 Mal. Aussersihl, 1887—1889.

**Führer**, Der erfahrene, in Haus- und Blumengarten. Monatsschrift. Herausgegeben von M. Bächtold. Zürich, 1888—1890. 8.

**Gartenfreund**, Der. Monatlich 1 Mal. Zürich, 1888. 8.

— — Der praktische. Rathgeber für alle Blumenfreunde und Besitzer von Hausgärtchen. Monatlich 1 Mal. Zürich, 1888—1891. 8. (Hiess zuerst «Gartenfreund». Siehe «Der Schweizerische Gartenbau», 1892.)

- Jahresbericht** des schweizerischen landwirtschaftlichen Vereins für 1888. Zürich, 1889. 8.
- Gärtner-Börse**, Schweizerische. Offertenblatt für Gärtnerei und ihre Interessenten. 16 Nummern per Jahr. 1.—6. Jahrg. Zürich, 1890—1895. 4.  
(Erschien 1896 nicht mehr.)
- Jahresbericht** der deutsch-schweizerischen Versuchsstation und Schule für Obst-, Wein- und Gartenbau in Wädenswil. 1.—3. Jahrg. Herausgegeben von Prof. Dr. Müller-Thurgau. Zürich, 1890/91 bis 1892/93. 8.
- Mitteilungen** der schweizerischen Centralanstalt für das forstliche Versuchs-wesen. Herausgegeben von Dr. Anton Bühler. 1.—4. Bd. Zürich, 1891—1895. 8.
- Genossenschaftler**, Der. Obligatorisches Publikationsmittel für den Verband ostschweizerischer landwirtschaftlicher Genossenschaften und Organ für Bildung einer schweizerischen Bauernpartei. Red.: C. Scheukel. Wöchentlich 1 Mal. 1.—4. Jahrg. Wülflingen, 1891—1894. Gr. 4.  
(Die ersten 2 Nummern als Probenummern im Dezember 1890.)
- Bauernbund**. Offizielles Organ des Zürcher Bauernbundes. Redaktion: J. Grossmann. 1.—5. Jahrg. Zürich und Andelfingen, 1891 bis 1895. Fol.
- Gartenbau**, Der schweizerische. Ein praktischer Führer für Gärtner, Garten- und Blumenfreunde. Organ der deutsch-schweizerischen Versuchsstation und Schule für Obst-, Wein- und Gartenbau in Wädenswil etc. Red.: Dr. Müller-Thurgau und Th. Echtermeier. Jährlich 24 Nummern. Zürich, 1892 bis 1894. 8.  
(Illustriert. Ist entstanden durch Verschmelzung der Zeitschriften «Der Garten» und «Praktischer Gartenfreund» und bildet mit diesem 6 Jahrgänge.)
- Molkereizeitung**, Schweizerische. Organ des schweizerischen milch-wirtschaftlichen Vereins. Wöchentlich 1 Mal. 1.—2. Jahrg. Zürich, 1893—1895; St. Gallen, 1896. 4.
- Weinzeitung**, Schweizerische. Internationales Organ für Weinproduktion und Weinhandel. Monatlich 2 Mal. 1.—2. Jahrg. Zürich, 1893—1894. Fol.  
(Erste Nummer am 1. März 1893.)
- Weinfreund**, Der. Internationales Weinhandelsblatt. Organ für Weinbau, Kellerwirtschaft und Spirituosen. Monatlich 2 Mal. Zürich, 1894—1895. 4.  
(1. Nummer am 15. Mai 1894.)
- Gärtnerzeitung**, Schweizerische. Alle 14 Tage. Zürich, 1894. 4.  
(Erschien von Januar bis April 1894.)
- \*Liegenschaftszeitung**, Schweizerische. Offertenblatt und Specialorgan für An- und Verkauf von Liegenschaften, Geschäften, Pacht etc. Zürich, 1894. Fol.  
(Beilage: «Allgemeiner Geschäftsanzeiger».)
- Kunst- und Handelsgärtner**, Der. Internationales Intelligenz- und Offertenblatt für den Gärtner, Landwirth und Forstmann. 1. Jahrg. Monatlich 2 Mal. Zürich, 1895. 4.  
(Erste Nummer am 20. Februar 1895. Erscheint laut Nachtrag vom 25. Februar 1896 nicht mehr.)



**Mittheilungen** der Gesellschaft schweizerischer Landwirthe. 1.—20. Heft.  
(In zwangloser Reihenfolge.) ? — 1892. 8.

**Gartenflora.** Monatschrift für deutsche und schweizerische Garten- und  
Blumenfreunde. Herausgegeben von Dr. Ed. Regel. Erlangen, 1852. 8.  
(Beilagen: 36 kolorirte Tafeln.)

### 17. Zeitschriften für Militär-, Schützen- und Feuerwehrwesen.

#### Basel.

**Militärzeitschrift**, Helvetische. 1834—1848. 1.—15. Jahrg. Schweizerische Militärzeitung. 1850—1854. 16.—20. Jahrg. Allgemeine schweizerische Militärzeitung. 1855—1894. 1.—50. Jahrg. Burgdorf, Bern, Zürich, Basel, 1834—1894. 4.  
(Bibliotheken Luzern, Solothurn, Liestal etc.)

#### Bern.

**Wochenblatt** für das schweizerische Militär. Nummer 1—12. Biel, 1851. Gr. 8.  
(Bibliothek Luzern.)

**Schützenzeitung**, Schweizerische. Korrespondenzblatt für Feld- und Stand-  
schützenwesen. Wöchentlich 1 Mal. Herzogenbuchsee und Thalwil, 1861—1874. 4.

**Blätter** für Kriegsverwaltung. Herausgegeben von E. Hegg. Monatlich 1 Mal. Bern, 1873—1894. 8.  
(Mit Karten. Bibliothek Liestal.)

**Feuerwehrzeitung**, Schweizerische. Organ des schweizerischen Feuerwehrvereins. 1.—20. Jahrg. Monatlich 1 Mal. Red.: H. Langsdorf; 1880: Hauptmann Studer-Leuzinger; 1890: Hauptmann H. Scheuchzer, Bern, 1875—1894. 4.

**Toll.** Unteroffiziers- und Schützenzeitung. Wöchentlich 1 Mal. Bern 1875—1882 (Juni).

**Feuille militaire fédérale.** 1<sup>re</sup>—19<sup>me</sup> année. 8 numéros par an. Berne, 1876—1894. 4.

**Soldatenblätter**, Schweizerische. Zeit- und Streitschrift für die schweizerische Armee. Herausgegeben unter Mitwirkung schweizerischer Offiziere, Unteroffiziere und Soldaten. 1885—1887 alle 14 Tage, seither wöchentlich. 1.—10. Jahrg. Burgdorf, 1885 bis 1894. Fol.

**Journal des sapeurs-pompiers suisses.** Organe de la Société suisse des sapeurs-pompiers. 1<sup>re</sup>—5<sup>me</sup> année. Berne, 1890—1894; Aigle, 1895. 4.

(Erscheint auch in deutscher Sprache.)

**Rothe Kreuz**, Das. Offizielles Organ des schweizerischen Centralvereins vom Rothen Kreuz, des schweizerischen Militärsanitätsvereins und des Samariterbundes. Korrespondenzblatt für Krankenvereine und Krankenmobilienzmagazine. Redigirt von Alfred Mürset, Oberstlieutenant. 1.—3. Jahrg. Monatlich 2 Mal. Bern, 1893—1895. 8.

(Das Blatt hiess 1893 «Unter dem Rothen Kreuz». Bibliothek Liestal.)

**Genève.**

- Bulletin** du Comité international de secours aux militaires blessés. — Bulletin international des Sociétés de la Croix rouge. Publié par le Comité central. 4 fois par an. Genève, 1869—1894. 12.
- \***Défense.** Organe des sapeurs-pompiers. 2 fois par semaine. Genève, 1885.

**St. Gallen.**

- Blätter** für die Militärbeamten. Offizielles Organ des Vereins schweizerischer Sektions-Chefs. Jährlich 24 Nummern. 1.—5. Jahrg. Rapperswil, 1890—1894. 4.

**Thurgau.**

- Zeitschrift** für die schweizerische Artillerie. 1.—26. Jahrg. Monatlich 1 Mal. Frauenfeld, 1865—1890. 8.  
(Bibliothek Frauenfeld. Eidgenössische Bibliothek.)
- — Schweizerische, für Artillerie und Genie. Monatlich 1 Mal. Frauenfeld, 1883—1894.  
(Beilage: «Monatschrift für Offiziere aller Waffen». Bibliothek Liestal.)
- Monatschrift**, Schweizerische, für Offiziere aller Waffen. Herausgegeben von F. Blunschli und H. Hungerbühler. 1.—6. Jahrg. Frauenfeld, 1889—1894. 8.  
(Bibliotheken Frauenfeld.)

**Vaud.**

- Revue militaire suisse.** 1<sup>re</sup>—39<sup>me</sup> année. 2 fois par mois. Lausanne, 1856—1894. 8.  
(Annexe: «Revue des armes spéciales». Bibliothèques d'Aarau et de Lausanne. Bibliothèque fédérale.)
- Revue des armes spéciales.** 1 fois par mois. Supplément de la «Revue militaire suisse». Lausanne, 1872 (?). 8.

**Zürich.**

- Militärarchiv**, Neues, bearbeitet von einer Gesellschaft erfahrener deutscher und Schweizeroffiziere. 1.—4. Bd. Zürich, 1804—1807. 8.  
(Bibliothek Luzern.)
- Wehrmann**, Der. Illustrierte Zeitschrift für die schweizerische Armee. 1881 monatlich 2 Mal; 1883 monatlich 1 Mal; 1885 monatlich 2 Mal. Zürich und St. Gallen, 1881—1885. Fol.  
(Jahrgang 1885 erschien bis Juli. — Eidgenössische Bibliothek.)
- Schützenzeitung**, Schweizerische. Centralorgan des schweizerischen Schützenvereins. — Gazette des carabiniers suisses. 1.—13. Jahrg. Wöchentlich 1 Mal. Zürich, 1882—1887; Bern, 1888—1891; Winterthur, 1892—1894. Fol.
- \***Wehrzeitung**, Eidgenössische. Wöchentlich 1 Mal. Juli—September 1885. Zürich, 1885.
- \***Pompier suisse.** 1 fois par mois. Winterthur, 1885—1888 (?).  
(Laut Verfügung vom 4. April 1888 gestrichen.)
- \***Volksblätter**, Militärische. Wöchentlich 1 Mal. Zürich, 1886.
- Entworfungen**, Militärische. — ? 1841 und 1842.  
(Erschienen laut «Luzernerischem Intelligenzblatt». [Wo?])

## 18. Festschriften auf Schützenfeste \*).

**Programm**, bei Anlass der Festlichkeit des eidgenössischen Ehr- und Freischiessens in Luzern. Luzern, 1832. 8.

(Erschienen sind noch: Lieder auf das eidgenössische Freischiessen in Luzern, Juli 1832. 8. — Schützengruss am eidgenössischen Freischiessen in Luzern. 1832. 8. (Lithographirtes Lied mit Noten). — Drei Schützenlieder auf das eidgenössische Freischiessen in Luzern. 1832. Lithographie mit Noten, in Partitur. — Bibliothek Luzern.)

**Souvenirs** du Tir fédéral, donné à Lausanne du 3 au 10 juillet 1836. Lausanne, 1836. 8.  
(Avec 6 vues.)

**Beschreibung** des eidgenössischen Freischiessens in St. Gallen. St. Gallen 1838. 8.

(Daneben sind erschienen: Freundliche Worte der Begrüssung an die Schützen. St. Gallen. 1838. 8. — Das eidgenössische Freischiessen in St. Gallen und die Jahresfeier des appenzellischen Sängervereins im Juli 1838. St. Gallen, 1839. 8. — Der unverwelkliche Siegeskranz für treue Schützen als Schützengabe auf den Altar des Vaterlandes. St. Gallen, 1838. 12. — Programm, Verzeichnis der Gewinner. Bibliothek St. Gallen.)

**Bulletin** des eidg. Freischiessens von Solothurn. Redigirt vom Verfasser des Distrikalenders und von P. Felber. Nr. 1—10. 12. bis 21. Juli 1840. Solothurn, 1840. 8.

(Dazu gehört noch: «Tagblatt der Schützenstadt Solothurn». 12.—19. Juli 1840. 4. — «Bilderkranz des eidgen. Schützenfestes 1840 in Solothurn». 12 autographirte Blätter. — «Beschreibung des eidgen. Freischiessens in Solothurn», von G. von Buch. Mit 4 lithographirten Ansichten. Bern, Haller. — Bibliotheken Luzern und Solothurn.)

— — des eidg. Freischiessens im Jahre 1842. Nr. 1—11. 9.—21. Juli. Chur, 1842. 8.  
(Bibliotheken Chur, Solothurn und Luzern.)

**Festbulletin** des «Morgensterns» (Eidg. Freischiessen in Chur.) Nr. 1 bis 14. 5. Juli bis 4. August. Chur, 1842. 8.  
(Bibliotheken Aarau, Luzern und Chur.)

**Bulletin** des bernischen Kantonschiessens in Langenthal. Nr. 1—8. 6.—16. August. Langenthal, 1843. 4.  
(Bibliothek Luzern.)

**Schützenbulletin** des eidg. Ehr- und Freischiessens und der vierten Säkularfeier der Schlacht bei St. Jakob. Von G. Guise. Nr. 1—11. 30. Juni bis 22. Juli. Basel, 1844. 4.  
(Mit Illustrationen. — Bibliothek Luzern.)

**Fest- und Schützenzeitung**. Bulletin der vierten Säkularfeier der Schlacht bei St. Jakob und des eidgenössischen Ehr- und Freischiessens. Nr. 1—25. 1. Juni bis 15. Juli. Basel, 1844. 4.

(Dazu: Grosse Abbildung des Festzuges. — Verzeichniss der Ehrengaben, mit Nachtrag. — Verzeichniss der Gabengewinner. — Panorama des Schützenplatzes. — Plan des Schützenplatzes und Beschreibung der Festbauten. — Vier Schützenlieder mit Noten. — Zwei altmodische Lieder auf das St. Jakob- und Schützenfest. — Das Erwachen der Heldengeister auf dem Schlachtfelde von St. Jakob. — Mit Illustrationen. — Bibliotheken Luzern und Einsiedeln.)

— — oder Bulletin des eidg. Freischiessens in Glarus. (Redigirt von J. Bähler in Glarus.) Nr. 1—13. 8.—30. Juli 1847. Glarus, 1847. 8.  
(Stadtbibliothek Luzern und Landesbibliothek Glarus.)

\*) Gemeint sind hier die in mehreren Nummern erscheinenden Fest-Zeitungen. Doch wurden auch einige fliegende Blätter und kleinere Schriften aufgenommen.

- Schützenzeitung**, Eidgenössische. Redigirt von J. Staub in Fluntern. Glarus, 1847. 8.
- Schützenbote**, Der. 6 Nummern. Biel, 1847. 4.  
(Bibliothek Luzern.)
- Freischiessen**, Eidgenössisches, in Aarau. Fest- und Schützenzeitung. Offizielles Organ des Festcomités. Nr. 1—15. 20. Juni bis 17. Juli. Aarau, 1849. 8.  
(Bibliothek Luzern.)
- — Das eidgenössische, in Genf, 1851. Offizielle Schützenzeitung. — Journal officiel du Tir fédéral de Genève de 1851. Nr. 1—20. 21. Juni bis 16. Juli. Genf, 1851. 8.  
(Bibliotheken Luzern und Genf.)
- — Eidgenössisches, in Luzern. Offizielles Fest-Bulletin. Nr. 1—14. 21. Mai bis 19. Juli. Luzern, 1853. 8.  
(Bibliothek Luzern.)
- Schützenwoche**, Die, in Solothurn. Chronik des eidg. Freischiessens für 1855. Nr. 1—17. Solothurn, 1855. 8.  
(Mit Illustrationen. — Bibliotheken Solothurn, Liestal, Zürich und Luzern.)
- Schützenfest**, Das eidgenössische, in Zürich. Zürich (Walder), 1859. 8.  
(Ferner erschienen: Eidgenössisches Freischiessen in Zürich. Statuten und Reglement. Zürich, 1859. 8. Choräle zu dem Gottesdienst am eidg. Schützenfest in Zürich, 1859. Flugblatt.)
- Festalbum** zur 400-jährigen Jubiläumsfeier der Gründung der Schützen-gesellschaft Rheinfelden. 21—23. Oktober 1860. Herausgegeben von C. Schröter und F. A. Stocker. Frick, 1861. 4.  
(Kantonsbibliothek Aarau.)
- Schützenfest**, Das eidgenössische in Nidwalden, 1861. Stans, 1862. 8.  
(Bibliothek Luzern.)
- Histoire du Tir fédéral de 1863 à La Chaux-de-Fonds**. Par A. Cornaz. Chaux-de-Fonds, 1863. 8.
- — des Sociétés de tir dans le Canton de Neuchâtel par L. Guillaume et E. Borel. Neuchâtel, 1863. 8.
- — **pittoresque** et anecdotique du tir fédéral de la Chaux-de-Fonds. Du 12 au 22 juillet 1863. Par Louis de la Varenne. Berne, 1864. 8.  
(Portrait de Streiff-Luchsinger en pied.)
- Souvenirs du tir fédéral de la Chaux-de-Fonds**, 1863. Genève, 1863. 8.
- Bulletin für das eidg. Freischiessen 1865 in Schaffhausen**. Red. H. Erzinger. Schaffhausen, 1865. 4.  
(Mit Holzschnitten.)
- Schützenfest**, Eidgenössisches, in Schwyz. Festzeitung. Nr. 1—13. Schwyz, 1867. 8.  
(Mit einer lithographirten Ansicht des Festplatzes. — Bibliotheken Luzern und Einsiedeln.)
- Annales du tir cantonal vaudois à Lausanne en 1868**, publiées sous les auspices de la Société vaudoise des carbiniers et du comité local d'après des données officielles. Lausanne, 1868. 8.  
(Bibliothèque de Lausanne.)
- Festblatt**. Offizielles Organ des 24. eidgenössischen Schützenfestes in Zug. Nr. 1—15. 1.—30. Juli. Zug, 1869. Gr. 4. Ferner erschienen: Der Schauplatz des eidgenössischen Schützenfestes von 1869. Von H. Brandenberger. Bülach, 1869. 8. Fest-büchlein von H. Felix. Zug, 1869. 8.  
(Bibliotheken Zug und Luzern.)

- Bulletin** des eidgenössischen Schützenfestes in Zürich. 9 Nummern. Zürich, 1872. 4.  
(Bibliothek Luzern.)
- Festzeitung** für das eidgenössische Schützenfest von 1874 in St. Gallen. Organ für alle offiziellen Festmittheilungen. Nr. 1—12. 18.—29. Juli. St. Gallen, 1874. 4.  
(Bibliothek Luzern.)
- Bulletin officiel** du Tir fédéral. Nos. 1—15. Juillet 1876. Lausanne, 1876. Fol.  
(Avec des Illustrations. — Bibliothèque de Lucerne.)
- Schützenfest**, Eidgenössisches, in Basel. Festzeitung. Organ des Organisationscomités. Red.: von Kelterborn. Nr. 1—17. 5. bis 18. Juli. Basel, 1879. Fol.  
(Bibliothek Luzern.)
- Kantonalschützenfest**, Bernisches, in Biel und eidgenössisches Blechmusikfest. Offizielle Festzeitung. Red.: Alb. Schüler. Nr. 1—12. 20. Juni bis 5. Juli. Biel, 1880. 4.  
(Bibliothek Luzern.)
- Festblatt** für das aargauische Kantonal-Schützenfest in Lenzburg, 1880. 12 Nummern. Lenzburg, 1880. Fol.  
(Kantonbibliothek Aarau.)
- Tir fédéral** de Fribourg. Journal de fête. Fribourg, 1881. Fol.  
(Bibliothèques de Fribourg et de Lucerne.)
- Festblatt** für das aargauische Kantonal-Schützenfest, 1882. 12 Nummern. Aarau, 1882. Fol.  
(Kantonbibliothek Aarau.)
- Tiro federale** 1883. Giornale della Festa. Festzeitung. Journal de fête. Nr. 1—15. 7.—23. Juli. Lugano, 1883. Fol.  
(Mit Illustrationen. — Bibliotheken Bern, Luzern.)
- Festzeitung**, Offizielle, zum Schützenfest in Biel. 10 Nummern. Biel, 1883. 4.  
— — Offizielle, für das eidgenössische Schützenfest in Bern. 18 Nummern. Bern, 1885. 4.  
(Bibliotheken Luzern.)
- Tir cantonal neuchâtelais**. Du 25 juillet au 2 août 1886 à la Chaux-de-Fonds. Programme général de la fête suivi d'une notice sur la Chaux-de-Fonds. Chaux-de-Fonds, 1886. 12.
- Journal officiel** du Tir fédéral. Offizielle Festzeitung für das eidgenössische Schützenfest. Red.: John Kaufmann. 15 numéros. Genève, 1887. Fol.  
(Bibliothèque de Lucerne.)
- Festblatt** für das aargauische Kantonalschützenfest in Muri. Nr. 1—12. 1.—25. Juli 1888. Muri, 1888. 8.
- Festchronik** zum schwyzerischen Kantonalschiessen in Einsiedeln. 23. bis 30. Juni 1889. Red.: Sales Weidmann. 8 Nummern und 1 Schlussnummer, nebst 1 Blatt Beilage, zusammen 38 Seiten. Einsiedeln, 1889.  
(War zugleich Beilage zum «Einsiedler-Anzeiger». Bibliothek Einsiedeln.)
- Festzeitung** für das centralschweizerische Schützenfest im Juli 1889. Herausgegeben auf Anordnung des Organisationscomités. Red.: J. Bucher und Th. v. Liebenau. Festberichterstatter: J. Zimmermann. Illustr.: J. Renggli. Luzern, 1889. 4.  
(Bibliothek Luzern.)
- — auf das eidgenössische Schützenfest in Frauenfeld. Nr. 1—16. Frauenfeld, 1890. 4.  
(Bibliothek Luzern.)

**Festzeitung** auf das eidgenössische Schützenfest in Glarus vom 10.—20. Juli 1892. Glarus, 1892. 4.

(Stadtbibliothek Luzern und Landesbibliothek Glarus.)

— — **Offizielle**, des westschweizerischen Schützenfestes. Biel, 1893.

— — **Offizielle**, für das eidgenössische Schützenfest in Winterthur. 28. Juli bis 7. August 1895. 15 Nummern. Winterthur, 1895. Fol.

## 19. Blätter für Fremdenverkehr.

### Aargau.

\***Kurliste** der Bäder. Wöchentlich 6 Mal, seit 1869 7 Mal. Baden, 1866—1870.

\***Badeblatt** von Baden. Wöchentlich 7 Mal. Baden, 1871—1878.  
(Gründungsjahr nach Wien.-Stat. 1814.)

**Fremdenliste** für Baden. Fremdenliste der Bäder. Badener Fremdenblatt. Liste officielle des étrangers des bains de Baden près Zurich. Baden, 1879—1894. Fol.  
(Erscheint täglich in der Saison bis Mitte Oktober.)

### Basel.

\***Saison**, La. Im Sommer wöchentlich 2 Mal, im Winter alle 14 Tage. Basel, 1857—1890.

**Kurzzeitung** und Fremdenliste für «Jura». (Journal et liste des étrangers.) Erscheint vom April bis Oktober, wöchentlich 1 Mal. 1.—2. Jahrg. Liestal, 1893—1894. 4.  
(Mit Illustrationen. Erste Nummer am 15. April 1893.)

### Bern.

**Liste officielle des étrangers d'Interlaken et de ses environs.** Interlaken, 1857—1894. Fol.

(Titel und Format erlitten verschiedene Aenderungen.)

\***Liste**, Nouvelle, des étrangers. 3 fois par semaine dans la saison. Interlaken, 1875.

**Fremdenblatt**, Schweizer. Organ für die Interessen der Bäder und Kurorte der Schweiz. 1.—18. Jahrg. In der Saison wöchentlich 2—3 Mal. Interlaken, 1877—1894.  
(Fremdenliste vom Berneroberrand.)

\***Saison** von Interlaken. Wöchentlich 3 Mal in der Saison. Interlaken, 1878.

**Liste des étrangers de Thoun et environs.** Fremdenliste. 1<sup>re</sup>—13<sup>me</sup> année. Thun, 1881—1893. Fol.  
(Erste Nummer am 12. Juni 1881.)

\***Fremdenzeitung**, Allgemeine. Wöchentlich 1 Mal in der Saison. Interlaken, 1888—1893.

**Fremdenblatt**, Bernisches. Visitors Journal. Gazzetta dei forestieri. Journal des étrangers. — Theater und Konzertanzeiger. 1. bis 5. Jahrg. Erste Nummer 17. Mai 1890. Herausgegeben vom offiziellen Verkehrsbureau der Bundesstadt. Bern, 1890 bis 1894. Fol.

(Erscheint vom 15. Mai bis 30. Juni und 15. September bis 30. September 3 Mal, vom 1. Juli bis 14. September 6 Mal wöchentlich. Als Winterausgabe erschien der Konzert- und Theateranzeiger für Bern.)

- Reise- und Verkehrszeitung.** Journal des voyageurs. Red.: A. Furrer. Monatlich 3 Mal. 1.—3. Jahrg. Bern, 1892—1894. Fol.  
(Erste Nummer am 1. Februar 1892.)
- Fremdenliste,** Offizielle, von Interlaken und Umgebung. Wöchentlich 3—6 Mal. Interlaken 1893—1896.
- \*Fremdenblatt des Berner-Oberland.** Wöchentlich 2—3 Mal. Interlaken, 1895—1896. Fol.  
(Neu laut Nachtrag vom 24. August 1895.)
- Reise, Die.** Tour du monde. Monatlich 1 Mal. Bern, 1896. 4.  
(1. Nummer am 28. Dezember 1895.)

### Genève.

- Fuille des étrangers logés dans les hôtels de Genève.** Genève, 1843—? Fol. et 4.  
(Bibliothèque de Genève.)
- Indicateur du lac Léman, guide pour les étrangers.** Genève, 1862 à 1866—1867. 4.  
(Bibliothèque de Genève.)
- Gazette des étrangers.** Journal continental des stations d'été et d'hiver. 1 fois par semaine. 1<sup>re</sup>—29<sup>me</sup> année. Genève, 1866 à 1894. Fol.  
(Bibliothèque de Genève.)
- Journal des étrangers.** 3 fois par semaine, 1881 2 fois. Genève, 1868 à 1883. Fol.  
(Bibliothèque de Genève.)
- L'Europe thermale.** Genève, 1873.  
(Bibliothèque de Genève: 2 No.)
- Moniteur et liste des étrangers de Bex-les-Bains.** 1<sup>re</sup>—18<sup>me</sup> année. 1 à 2 fois par semaine. Genève, 1876—1894. Fol.
- Suisse thermale, La.** Genève 1877.  
(Bibliothèque de Genève.)
- Moniteur des étrangers.** Genève, 1878—1879. Fol.  
(Bibliothèque de Genève.)
- Saison, La, en Suisse.** Journal des touristes et voyageurs et des stations thermales et établissements de cure. 1<sup>re</sup>—13<sup>me</sup> année. 1 fois par semaine. Genève, 1880—1894. Fol.  
(Avec des illustrations.)
- Liste, La, des étrangers.** Genève 1880. Fol.  
(Bibliothèque de Genève.)
- \*Journal d'Aix-les-Bains.** 1 fois par semaine. Genève, 1881—1887.
- Tour, Le, du lac Léman.** Genève, 1882—1883.  
(Bibliothèque de Genève.)
- Fig-haro, Le, gazette de Divonne-les-Bains et journal des étrangers.** Genève, 1883—1884. Fol.  
(Bibliothèque de Genève.)
- Revue d'Aix-des-Bains, et des stations thermales et hydrothérapiques de la Savoie, de la Haute-Savoie et du Dauphiné.** 1 fois par semaine. Aix-les-Bains et Genève, 1886—1894. Fol.
- Loèche-les-Bains.** Journal et liste officielle des étrangers, paraissant une fois par semaine en été et mensuellement le reste de l'année. 1<sup>re</sup>—4<sup>me</sup> année. Genève (Labarthe), 1890—1893. Fol.
- L'Été en Suisse.** Genève et le chemin de fer du Salève. Genève, 1893. Gr. fol.

## Glarus.

**Fremdenblatt** vom Glarnerland und Walensee. Offizielles Organ des Verkehrsvereins für den Kanton Glarus. Wöchentlich 1 Mal für die Saison Juni-September. Glarus, 1896. Fol.  
(Erste Nummer am 16. Juni 1896.)

## Graubünden.

\***Fremdenblatt**, Oberengadiner. Samaden, 1868.

\***Fremdenliste**, Wöchentlich 1—2 Mal. Samaden, 1869—1872.

\***Fremdenblatt**, Engadiner. Wöchentlich 1—2 Mal. Samaden 1870.

— — Allgemeines, für sämtliche Kurorte Graubündens und der Ostschweiz. 1.—24. Jahrg. Chur, 1871—1894. Gr. fol.  
(Erscheint jährlich vom 15. Juni bis 30. September wöchentlich 1 Mal, seit 1887 2 Mal.)

**Blätter**, Davoser fliegende, seit 1875 Davoser-Blätter. Kurzeitung und Fremdenliste. Wöchentlich 1 Mal. 1.—23. Jahrg. Davos-Platz, 1872—1894. Gr. 4.

— — Davoser. Verkehrsorgan für Ragaz, Prättigau, Davos und Engadin. 1.—23. Jahrg. Davos, 1872—1894. 4.  
(Beilage: Fremdenliste.)

**Fremdenblatt**, Ober-Engadiner. Wöchentlich 2 Mal. Chur, 1873 bis 1884—? Fol.  
(Bibliothek Chur.)

\* — — für das Oberengadin. Im Winter monatlich 1 Mal, im Sommer wöchentlich 2—3 Mal. Chur, 1875—1881.

\* — — Allgemeines Engadiner. Wöchentlich 2 Mal in der Saison. Pontresina, 1877—1883 (?). Fol.  
(Bibliothek Chur.)

\* — — Wöchentlich 1—6 Mal. Chur und Ragaz, 1882.

**Fremdenliste**, Engadiner, Tarasp-Schuls. Wöchentlich 2 Mal in der Saison. Samaden, 1888—1894. Gr. 4.  
(Erste Nummer am 11. Juni 1888.)

\* — — Prättigauer. (Fideris, Klosters, Seewis, Serneus, Valzeina.) Wöchentlich 1 Mal im Sommer. 1.—7. Jahrg. Davos-Platz, 1888—1894. 4.

\* — — für das Prättigau. Wöchentlich 1 Mal. Davos, 1888—1890.

**Anglo-Swiss Gazette**, The. An english weekly newspaper for continental readers. Wöchentlich 1 Mal. 1.—4. vol. Davos-Platz, 1891 bis 1895. Fol.

**Courier**, The, for Ragaz, Prättigau, Davos and the Engadine. 1. vol. Davos, 1894. 4.  
(Beilage: Visitors List. Erscheint seit Oktober 1894.)

**L'Acque del monte S. Bernardino grigione**. Roveredo, 1894. Fol.  
(3 Numeri: 24 Luglio, 7 Agosto, 17 Agosto.)

**L'Illustrazione delle acque minerale del S. Bernardino**. 14 numeri. Roveredo, 1895 (28 Giugno al 18 Settembre). Fol.  
(Con numerosi illustrazioni.)

**Hotel-Anzeiger**, Schweizerischer. 1.—2. Jahrg. Chur, 1895—1896. Fol.

## Luzern.

**Fremdenblatt** für Luzern, Vierwaldstättersee und Umgebung. Liste des étrangers. Foreign register. Organ des Vereins zur Förderung des Fremdenverkehrs am Vierwaldstättersee und Umgebung. 1.—24. Jahrg. Wöchentlich 6 Mal. Luzern, 1868 bis 1894. Gr. Fol.  
(Bibliothek Luzern.)



- Anglo-American, The, Swiss, Nice and Italian Register.** (Im Sommer.)  
Wöchentlich 1 Mal. Luzern, 1885—1890. Fol.  
(15. Mai 1885 bis 30. September 1890.)
- Swiss, The, et Nice Times and Italian Herald.** An Anglo-american  
society, organ of continental summer and winter resorts. Nice,  
Lucerne, Berne, 1871—1894. Gr. fol.

#### Neuchâtel.

- Journal des étrangers et des touristes de Neuchâtel et des stations  
jurassiennes.** Une fois par semaine depuis avril, une fois  
par mois en hiver. Neuchâtel, 1893—1894. Gr. fol.
- Suisse occidentale, La.** Guides des voyageurs des réseaux Jura-Simplon  
et Jura-Neuchâtelois. Organe de l'office des étrangers de  
Neuchâtel. 4 fois par an. Neuchâtel, 1893—1894. Gr. fol.  
(1er numéro le 4 septembre 1893.)

#### St. Gallen.

- Alpina.** Reisejournal für Alpenwanderer in der Schweiz. Herausgegeben  
von H. A. Berlepsch. St. Gallen, 1856. Gr. 8.  
(Bibliothek Luzern.)
- Kur- und Fremdenliste** 1866—1868. Fremdenliste der Bäder 1869—1873.  
Fremdenblatt 1874. Fremdenliste für Ragaz und Pfäfers  
1875—1894. Wöchentlich 1 Mal, seit 1874 2 Mal. Ragaz,  
1869—1894. Fol.

#### Tessin.

- Feuille officielle des étrangers des lacs italiens.** Organe pour les intérêts  
des touristes aux trois lacs italiens. Lugano, 1883. Fol.  
(Erste Nummer am 15. Mai 1883, erlebte nur wenige Nummern.)
- Lugano et Locarno.** Fremdenliste. Foglio dei forestieri. Foreign re-  
gister. Foglio ebdomadorio. 1.—13. Saison. Lugano, 1883  
bis 1895. Fol.
- Locarno et environs.** Journal des étrangers. 1<sup>re</sup>—2<sup>me</sup> année.  
1 fois par semaine. Locarno, 1893—1894. Fol.

#### Unterwalden.

- Fremdenblatt.** Wöchentlich 1 Mal in der Saison. Stans, 1875—1881.
- Liste des étrangers.** Stans, 1883.

#### Uri.

- Gotthard-Eisenbahnzeitung und Salonblatt für Dampfschiffe auf dem Vier-  
waldstättersee.** 1. Jahrg. Altdorf, 1888.
- Fremdenblatt für den Urnersee und das Gotthardgebiet.** Organ des  
Vereins für Förderung des Fremdenverkehrs im Kanton Uri.  
Wöchentlich 1 Mal in der Saison. 1.—7. Saison. Altdorf,  
1888—1894. Fol.

#### Vaud.

- \***Liste des étrangers.** Wöchentlich 1 Mal in der Saison. Montreux,  
1876—1879.
- Journal et liste des étrangers de Montreux, de la Vallée du Rhône et  
des stations climatiques romandes.** 1 fois par semaine.  
1<sup>re</sup>—16<sup>me</sup> année. Montreux, 1879—1894. Gr. fol.

- \***Liste des étrangers.** 1 fois par semaine. Bex, 1880.
- Vevey-Journal et liste des étrangers 1880—1891.** Vevey-Gazette. Organe de la colonie étrangère 1891—1894. 1<sup>re</sup>—14<sup>me</sup> année. 1 fois par semaine. Vevey, 1880—1894. Fol.
- Saison de Montreux.** 1 fois par semaine. Montreux, 1883.
- \***Liste des étrangers.** 1 fois par semaine. Vevey, 1884—1890.
- \* — des étrangers du Journal de Château d'Oex. 1 fois par semaine. Château d'Oex, 1890—1894.
- \***Journal et la liste des étrangers de Zermatt.** 1—2 fois par semaine. Vevey, 1892.
- Journal et liste des étrangers de Lausanne, Ouchy et environs.** Parait toutes les semaines pendant la saison, une fois par mois en hiver. Lausanne, 1893—1894. Gr. fol.  
(1er numéro le 1er février 1893.)
- Vevey-Montreux.** Journal des intérêts industriels, des hôtels et des étrangers de la région. 1 fois par semaine dans la saison et 1 fois par mois dans l'hiver. Vevey, 1893—1894. Fol.
- Echoes, English, for continental circulation.** 1 numéro par semaine, Vol. I. Territet-Montreux, 1894. Gr. 4.  
(Erste Nummer am 6. Januar 1894.)

### Zug.

- Fremdenblatt für den Zugersee und Umgebung.** Organ des Verkehrs-Vereins Zugersee und Umgebung. 1.—5. Jahrg. Zug, 1890 bis 1894. Fol.  
(Erscheint laut Nachtrag vom 25. Mai 1896 nicht mehr.)

### Zürich.

- \***English Echo, The.** Monatlich 1 Mal. Zürich, 1868—1870.
- \***Verkehrs- und Reisezeitung, Allgemeine.** Wöchentlich 1 Mal. Zürich, 1885—1886 (?).  
(Neu laut Verfügung vom 23. Juli 1885.)
- Fremdenliste, Zürcher.** Liste of visitors. Liste des étrangers. Wöchentlich 6 Mal in der Saison. Verbunden mit dem Theater- und Konzertblatt. Zürich, 1886—1894.  
(Erste Nummer am 15. Mai 1886.)
- \***Fremdenblatt, Schweizer.** Wöchentlich 2 Mal. Zürich, 1891.
- \***Fremdenblatt, Illustriertes schweizerisches.** Wöchentlich 2 Mal. Zürich, 1891.
- \***Kur- und Reisezeitung.** Wöchentlich im Sommer 2 Mal, im Winter 1 Mal. Winterthur, 1891.
- \***Reisezeitung für die Schweiz und die deutsch-österreichischen Alpenländer.** Jährlich 24 Nummern. 1.—4. Jahrg. Zürich, 1891 bis 1894. Fol.
- \***Gazette suisse des étrangers.** 2 fois par semaine. Zurich, 1891.
- Reisezeitung, Illustrierte Schweizer.** Journal illustré de voyages à travers la Suisse et Revue des stations thermales et établissements de cure. Wöchentlich 1 Mal per Saison. Zürich, 1893 bis 1894. Fol.
- Continental-Eisenbahn-Zeitung.** Zürich, 1895. Fol.
- Bodensee und Rhein, Der.** Illustrierte internationale Verkehrszeitung. Centralorgan für den gesammten Fremden- und Reiseverkehr am Bodensee und Rhein. Monatlich 2 Mal. Freiburg (Baden), 1896. Fol.

## 20. Blätter für Haushaltung und Mode.

## Aargau.

**Familie**, Für die. Praktische illustrierte Zeitung für Frauen. Gratisbeilage zum Winenthalerblatt. Monatlich 1 Nummer. Menzikon, 1896. 4.

## Basel.

- \***Panorama der Moden**. Wöchentlich 1 Mal. Basel, 1850.
- \***Parisermoden für Damen**. In 3 Ausgaben. Monatlich 2 Mal. Basel, 1859—1873.
- \***Panorama der Herrenmoden**. In 3, später 4 Ausgaben. Monatlich 1 Mal. Basel, 1866—1876.
- \***Pariser-Toiletten**. Grosse und kleine Ausgabe. Monatlich 1 Mal. Basel, 1866—1873.
- \***Mode, Grande, de Paris**. Diverses éditions. 1 fois par mois. Bâle, 1867—1869.
- \***Moden, Pariser, für Putz**. Wöchentlich 1 Mal. Basel, 1869—1870.
- \***Toiletten, Pariser, für Putz**. Basel, 1869—1870.
- \***Nouveauté, Haute**. En diverses éditions. 1 fois par mois. Bâle, 1870 à 1876. 4.
- \***Supplément aux Modes parisiennes et à la Toilette**. 6 fois par an. Bâle, 1870.

## Bern.

- \***Moniteur universel des Modes de Paris**. 1 fois par mois. Berne, 1869 à 1872.
- \***Couturière parisienne, La**. 1 fois par mois. Berne, 1871—1872.
- \***Rathgeber für Haus und Küche**. Wöchentlich 1 Mal. Bern, 1890.  
(Laut Verfügung vom 8. Oktober 1890. Gestrichen am 28. Februar 1891.)
- Familie**, Für die. Praktische illustrierte Frauenzeitung. Gratisbeilage zum «Oberhasler». Monatlich 1 Mal. Meiringen, 1893 bis 1894. 4.  
(Bezogen von Th. Wirth in St. Gallen.)

## Genève.

- Caprice, Le. Journal du monde élégant**. Genève, 1872.
- Menagère, La jeune**. Genève, 1889—1894.

## Luzern.

- Haushaltungsblatt**, Schweizerisches. Gemeinnützige Blätter für Haushalt und Erziehung. Organ des schweizerischen gemeinnützigen Frauenvereins. 1.—7. Jahrg. Alle 14 Tage. Luzern, 1888 bis 1894. 8, seit 1895 4.  
(Hiess zuerst: Centralschweizerisches Haushaltungsblatt. Beilage zum «Luzerner Tagblatt». — Bibliothek Luzern.)

## St. Gallen.

- Frauenzeitung**, Schweizer. Organ für die Interessen der Frauenwelt. Redigirt von Frau Elisa Honegger. 1.—16. Jahrg. Wöchentlich 1 Mal. St. Gallen, 1879—1893; Zürich, 1894. Fol.  
(1878 erschien: «Schweizerische Frauenzeitung. Blätter für den häuslichen Herd» als Beilage des «Republikaner» in Küssnach, Kanton Zürich. Das selbständige Blatt erschien seit 1. Juli 1889 in St. Gallen. Beilagen: «Koch- und Haushaltungskunde». — «Für die kleine Welt». [Seit 1. Januar 1892.]

**Blätter für Haus- und Landwirtschaft.** Beilage der «Freien Schweizerischen Volkszeitung». St. Gallen, 1889—1894. 4.

**Koch- und Haushaltungsschule.** Hauswirtschaftliche Gratisbeilage der «Schweizer-Frauenzeitung». Monatlich 1 Mal. St. Gallen, 1892—1893; Zürich, 1894. 8.

### Vaud.

\***Journal des Dames de la Suisse romande.** 1 fois par semaine. Lausanne, 1890—1894.

### Zürich.

**Frauenzeitung.** Beilage zum «Wilhelm Tell». Zürich, 1839.

(Bibliothek Zürich.)

**Damenzeitung.** Eine Auswahl des Neuesten aus der schönen Litteratur und Mode. Wöchentlich 1 Mal. Zürich, 1843—1846. 8.

(Erste Nummer am 5. Januar 1843.)

\***Hausmütterchen, Das fleissige.** Monatlich 1 Mal. Zürich, 1867 bis 1870. 4.

**Hausfrau, Die praktische.** Ein nützlicher Rathgeber für Haushalt und Küche. Beilage zur «Schweizer Hauszeitung». 1.—24. Jahrg. Zürich, 1869—1894. Gr. 8.

**Stunden am Arbeitstisch und schweizerische Hauszeitung.** 1869—1889. — Schweizer Hauszeitung. 1890—1894. 1.—24. Jahrg. Monatlich 1 Mal, 1892 2 Mal, seit 1890 wöchentlich 1 Mal. Rheinfelden, Basel und Zürich, 1869—1894. Gr. 4.

(Beilagen: «Jugendfreund». — «Praktische Hausfrau». — «Stunden am Arbeitstisch». — «Gemeinnützige Schweizerin».)

\***Wochenblatt für Familie, Haushalt und Küche.** Wöchentlich 1 Mal. Zürich, 1881—1882.

**Kochschule und Rathgeber für Familie und Haus.** Beilage zum «Schweizerischen Familien-Wochenblatt». 1.—7. Band. Alle 14 Tage. Zürich, 1888—1894. 8.

**Eltern-Zeitung.** Blätter für häusliche Erziehung. Beilage zum «Schweizerischen Familienblatt». 1.—6. Jahrg. Redaktor: Otto Sutermeister. Zürich, 1888—1894. 8.

(Erste Nummer im September 1888.)

**Modenzeitung, Schweizerische.** 1.—3. Jahrg. Monatlich 2 Mal. Zürich, 1892—1894. Fol.

(Erste Nummer im Oktober 1892.)

**Mode und Handarbeit.** Monatlich 1 Mal. Zürich, 1884—1894. 4.

**Rathgeber, Häuslicher.** Praktisches Wochenblatt für Schweizer Hausfrauen. 1. Jahrg. Wöchentlich 1 Mal. Zürich, 1895. 4.

(Beilagen: Schnittmuster und «Für unsere Kleinen».)

## 21. Blätter für Bank- und Börsenwesen.

### Aargau.

\***Cursblatt der aargauischen Kreditbank.** Wöchentlich 1 Mal. Aarau, 1874—1894.

\*— — der aargauischen Bank. Aarau, 1875—1892.

\*-- — der Bank in Zofingen. Wöchentlich 1 Mal. Zofingen, 1885 bis 1892 — ?.

## Basel.

- \***Cursblatt** der Basler Handelsbank. Wöchentlich 1 Mal. Basel, 1870—1890.
- Bankverein**, Basler. Cursblatt der Basler Börse. Basel, 1872—1893. Fol.
- \***Rathgeber**, Der, für Capitalisten. Monatlich 2 Mal. Basel, 1879.
- Verloosungs-Anzeiger** von H. Weiss. Wöchentlich 1 Mal. Basel, 1879.
- \* — der Basler Handelszeitung. Monatlich 1 Mal; 1884 wöchentlich 1 Mal. Basel, 1882—1891.
- \***Capitalist**, Der. Monatlich 1 Mal. Basel, 1884—1891.
- \***Capitalanlagen**. Monatlich 2 Mal. Basel, 1886.
- \***Cursblatt** der Basler Handelsbank. Wöchentlich 6 Mal. Basel, 1887 bis 1892.
- \***Cursbericht** (Cursblatt) vom Basler Bankverein. Wöchentlich 6 Mal. Basel, 1887—1892.
- \***Cursblatt** der Basler Depositenbank. Wöchentlich 1 Mal. Basel, 1887 bis 1892.
- \* — — der Eidgenössischen Bank. Filiale Basel. Wöchentlich 6 Mal. Basel, 1891—1892.
- Verloosungsblatt**, Basler. Wechsel-Comptoir Gloor & Cie. 1.—5. Jahrg. Monatlich 1 Mal. Basel, 1892—1895. Gr. 4.
- Annoncen- und Cursblatt**, Schweizerisches, über Anlehenslose der schweizerischen Wechselbank Basel. Wöchentlich 1 Mal. Basel, 1894. Kl. Fol.
- \***Kursblatt** über Anlehenslose der schweizerischen Wechselbank Basel mit Verloosungsanzeiger. Wöchentlich 1 Mal. Basel, 1895 bis 1896.

## Bern.

- Cursblatt** der Berner Handelsbank. Wöchentlich 1 Mal. Bern, 1874 bis 1885.
- \* — — der Eidgenössischen Bank. Bern, 1874—1886; St. Gallen, 1887.
- \* — — der Berner Bankvereinigung. Wöchentlich 6 Mal. Bern, 1881 bis 1887.
- \***Finanz- und Zollanzeiger**, Schweizerischer. Bern, 1881 und 1882.
- \***Fouille d'avis fédérale** pour les finances et péages. Berne, 1882.
- \***Correspondenzblatt** des Berner Börsenvereins. Bern, 1887.
- Ziehungsliste**. Liste des tirages. Monatlich 1 Mal. Bern, 1887—1894. 4. (Erste Nummer am 31. August 1887. Ist auch Beilage der schweizerischen Spezialeitung.)
- Cursblatt** des Berner Börsenvereins. Wöchentlich 6 Mal. Bern, 1890 bis 1892.
- \* — — der Berner Handelsbank. Bern, 1891 und 1892.
- Sparkasse**, Die. Schweizerische Zeitschrift für Volkswirtschaft und Kreditwesen. Fachblatt für Anstalten mit Depositen- und Darlehensverkehr. 1. Jahrg. Erscheint in vierteljährlichen Heften. Biel, 1896. 8.

## Genève.

- \***Journal des tirages financiers**. Genève, 1867.
- \***Cours des effets publics et changes**. 6 fois par semaine. Genève, 1869—1874.
- Capitaliste**, Le. Genève, 1871. Fol. (Bibliothèque de Genève.)

- \***Cours de la Bourse.** 6 fois par semaine. Genève, 1875—1885.  
 \***Semaine financière suisse,** La. Genève, 1881—1882.  
 \***Spéculateurs,** En arrière les. Genève, 1883.  
 (No. unique. — Bibliothèque de Genève.)  
**Récapitulation.** Journal des tirages financiers. Allgemeines Verloosungsblatt. 1885 monatlich 1 Mal, 1887 2 Mal, 1893 3 Mal. 1.—10. Jahrg. Genf, 1885—1894. 4.  
 \***Journal financier suisse.** 2 fois par mois. Genève, 1885—1887—1888(?).  
 \***Cours authentique de la Bourse de Genève.** 6 fois par semaine. Genève, 1886—1892.

## Luzern.

- Sparzeitung.** Monatlich 2 Mal. Luzern, 1894. 4.  
 (Erste Nummer am 1. Juli 1894.)

## Neuchâtel.

- \***Bulletin du Comptoir financier de Neuchâtel.** 2 fois par mois. Neuchâtel, 1876—1878. Fol.

## St. Gallen.

- \***Cursblatt der Toggenburgerbank.** Wöchentlich 2 Mal. St. Gallen, 1889.

## Schaffhausen.

- \***Cursblatt der Schaffhauser Handelsbank.** Wöchentlich 1 Mal. Schaffhausen, 1879—1881.

## Tessin.

- \***Bolletino dei Corsi della Banca popolare.** Wöchentlich 1—3 Mal. Lugano, 1892.  
 \* — — del Cambio della Banca cantonale ticinese. Wöchentlich 1 Mal. Bellinzona, 1892.

## Vaud.

- \***Revue financière et commerciale.** 2 fois par semaine. Lausanne, 1872 à 1874. 4.  
**Feuille d'avis de la Suisse romande.** Editée par la Revue financière et commerciale. 1<sup>re</sup> année. 2 fois par semaine. Lausanne, 1872. 4.  
**Bulletin suisse des fonds publics et des tirages.** Bulletin financier suisse. Listes et tirages. 1<sup>re</sup>—22<sup>me</sup> année. 1 fois par semaine. Lausanne, 1873—1894. Fol.  
 (Bibliothèque de Lausanne. Bibliothèque fédérale.)  
 \***Listes des tirages.** J. Guilloud. 1 fois par mois, depuis 1887 2 fois par mois. Lausanne, 1881—1887.  
**Moniteur suisse des tirages financiers.** Edité par J. Dind et Cie. 1<sup>re</sup> à 3<sup>me</sup> année. 2 fois par mois. Lausanne, 1891—1894. Fol.  
 (1<sup>er</sup> numéro le 16 novembre 1891.)

## Zürich.

- \***Aktionär,** Der schweizerische. Wöchentlich 1 Mal. Zürich, 1857.  
**Bankzeitung,** Schweizerische. 1. Jahrg. 1864. Fol.  
**Bankzeitung.** Gazette des Banques. 1.—2. Jahrg. Zürich, 1868—1869.  
 (Ist eine Beilage zur «Schweiz. Handelszeitung».)

240 Blätter f. Stenographie, Turnen, Philatelie, Sport, Freimaurerei etc.

- \***Wechsel- und Effektenkursblatt**, Oeffentliches. Wöchentlich 6 Mal. Zürich, 1870—1874.
- \***Kursblatt** der Bank in Winterthur. Wöchentlich 2 Mal. Winterthur, 1872—1890.
- \* — — der schweizerischen Kreditanstalt. Wöchentlich 1 Mal. Zürich, 1872—1890.
- \* — — der Kantonalbank. Zürich, 1875—1878.
- \* — — Zürcher. Wöchentlich 6 Mal. Zürich, 1875—1880.
- \***Assekuranzblatt**, Schweizerisches. Zürich, 1879.
- \***Moniteur des assurances**. 1 fois par mois. Zurich-Fluntern, 1880.
- Beobachter**, Der. Organ für Prämien-Obligationen, Kurs- und Rentenwesen. Monatlich erscheinender Kurs- und Ziehungsausweis in- und ausländischer Prämien-Anleihen. 1.—10. Jahrgang. Monatlich 1 Mal. Zürich, 1884—1894. Fol.
- \***Verloosungsanzeiger**, Neuer. Monatlich 1 Mal. Zürich, 1886—1887.
- Kursblatt** der Schaffhauser Kantonalbank. Wöchentlich 1 Mal. Winterthur, 1887—1890.
- \* — — der Volksbank in Winterthur. Wöchentlich 1 Mal. Winterthur, 1887—1890.
- \***Wochenblatt**, Finanzielles. Wöchentlich 1 Mal. Zürich, 1887—1888.
- \***Kursblatt** des Zürcher Bankvereins. Wöchentlich 6 Mal. Zürich, 1890.
- \* — — der Schweizerischen Volksbank in Zürich. Wöchentlich 3 Mal. Zürich, 1891.
- Moniteur suisse**, Le. Verloosungsliste und Kursblatt für Prämienobligationen. Monatlich 1 Mal. Zürich, 1891—1894. 8.  
(1. Nummer am 1. August 1891.)
- Spar- und Loos-Anzeiger**. Unbestimmt. Zürich, 1889.
- Tresor**. Allgemeiner Verloosungs-Anzeiger über Anlehensloose und Prämienobligationen aller Länder. Wöchentlich 1 Mal. 1. bis 5. Jahrg. Zürich, 1889—1894. 4.
- \***Finanzblatt**, Zürcher. Wöchentlich 1 Mal. Zürich, 1890—1891.

## 22. Blätter für Stenographie, Turnen, Philatelie, Sport, Freimaurerei und Verschiedenes.

- Vereinsblatt** der schweizerischen Stenographie. Nr. 1—12. Zürich, 1859 bis 1860. 8.  
(Bibliothek Zürich.)
- Zeitschrift**, Stenographische, für die Schweiz. Organ des allgemeinen schweizerischen Stenographen-Vereins. 1859—1874. Der Stenograph. 1875—1889. Schweizer Stenograph. Organ des allgemeinen schweizerischen Stenographen-Vereins. 1890 bis 1894. Ort verschieden, zuletzt Wetzikon. 8.  
(1. Nummer am 1. Juli 1859.)
- Unterhaltungsblatt**, Illustriertes schweizerisches, für Stolzesche Stenographen. 1—17. Jahrg. Monatlich 2 Mal. Wetzikon, 1878 bis 1894. 8.
- \***Stenograph**, Der neue freie. Monatlich 2 Mal. Bern, 1879—1882; Lyss, 1883.
- Sitzungsberichte** des bernischen Stenographen-Vereins. Monatlich 1 Mal. Bern, 1886—1888.
- \***Bulletin** des séances de la Société bernoise de sténographie. 1 fois par mois. Bern, 1886.

Ib

- \*Avenir sténographique suisse.** 1 fois par mois. Neuchâtel, 1887—1892.
- Signal, Le.** Journal sténographique et néographique. Organe mensuel suisse romand des sténographes duployens et des partisans d'une simplification de l'orthographe. 1 fois par mois. 1<sup>re</sup> à la 6<sup>me</sup> année. Lausanne, 1889—1894. 8.
- \*Erholungsstunden für Stolz'sche Stenographen.** Monatlich 2 Mal. Winterthur, 1891.  
(Neu, laut Verfügung vom 28. Juli 1891.)
- \*Universal Stenographie.** Monatlich 3 Mal. Rorschach, 1891—1892.
- Nachrichten,** Stenographische, aus der Schweiz. Organ des schweizerischen Verbandes für vereinfachte Stenographie. Redigirt von Dr. A. Socin. Monatlich 1 Nummer. 1.—2. Jahrg. Basel, 1893 bis 1894. 8.
- Luzerner-Stenograph, Der.** Luzern, 1895.
- Stenograph, Der Luzerner.** Organ der Sektion Luzern des allgemeinen schweizerischen Stenographenvereins. 1. Jahrg. Luzern, 1896. 8.  
(Erste Nummer im Januar 1896.)
- Echo sténographique.** Organe de l'Union sténographique suisse. Mensuellement. Red. Philippe Janin-Ueltschi et Henri Blanc. Genève, 1894. 8.  
(1er numéro le 1er janvier 1894.)
- Turnzeitung,** Schweizerische. Nationalorgan für Pflege und Bildung des Leibes. Red. J. Niggeler. 1858—1869. 8. Schweizerische Turnzeitung zur Besprechung des gesammten Turnwesens. Organ des schweiz. Turnvereins und des Turnlehrervereins. 1870—1885. Schweizerische Turnzeitung, Organ für das schweizerische Turnwesen. 1886—1895. 1.—38. Jahrgang. Zürich, 1858—1863. Bern, 1864—1885. Zürich 1886—1895. 8 und 4.  
(Es erschienen 1858 12 Nummern, dann 24 (resp. 25) Nummern, und seit 1887 52 Nummern jährlich. Bibliothek Luzern.)
- Gymnaste, Le.** Organe de la Société fédérale de gymnastique. Red. F. Dufresne. Année 1<sup>re</sup>—28<sup>me</sup>. Vevey, 1859 (oct.) à 1887. 8.
- Gymnaste suisse, Le.** Organe officiel de la Société cantonale vaudoise de gymnastique. Red. Henri Villard. Année 1<sup>re</sup>—2<sup>me</sup>. Lausanne 1865 (1 mai) à 1866 (15 avril).
- Ginnasta, Il.** Organo della Società federale di ginnastica. Red. R. Simen. Bimensile. Anno I.—XII. Locarno, 1869—1879. 8.
- Vereinsblätter für den Turnverein.** Monatlich 1 Mal. Zürich 1877—1880.
- Gymnastique, La.** Bulletin bimensuel paraissant à Genève sous les auspices d'un groupe de gymnastes. Année 1<sup>re</sup>—6<sup>me</sup>. Genève 1881 (déc.)—1887 (déc.). 8
- Vorturner, Der.** Organ zur Veröffentlichung von Uebungsgruppen aus dem Gebiete des Sektionsturnens. Von Fr. Flück. Monatlich 2 Mal, seit 1884 1 Mal. Burgdorf, 1883—1885.
- Festzeitung, Eidgenössisches Turnfest Chur, 1884.** 20.—22. Juli 1884. Chur, 1884. Fol.  
(Bibliothek Chur.)
- Gymnaste, Le, suisse.** (La gymnastique et le gymnaste réunis.) Organe de la Société fédérale suisse de gymnastique. Bulletin bimensuel paraissant à Genève sous les auspices d'un groupe de gymnastes. Année 29<sup>me</sup>—36<sup>me</sup>. Genève 1888—1895. 8.



- Monatsblätter**, für das Schulturnen. Herausgegeben vom schweizerischen Turulehrerverein. 1.—5. Jahrgang. Monatlich 1 Mal. Basel, 1870—1894. 8.
- Bolletino** della Società cantonale ticinese di ginnastica. Redatto e pubblicato per cura della direzione della Società di ginnastica. (Mensile.) Lugano 1892—1894.
- Jagd- und Sportzeitung**, Schweizerische. Monatlich 2 Mal. Zürich, 1881.
- Journal vélocipédique suisse**. 1<sup>re</sup>—8<sup>me</sup> année. 2 fois par mois. Genève, 1888—1895. 4.
- Sportzeitung**, Schweizerische. Centralorgan, Offerten- und Vermittlungsblatt für Renn-, Velo-, Ruder-, Jagd-, Fischerei-, Geflügel- und Hundesport. Monatlich 2 Mal. 1.—2. Jahrgang. Rapperswil und Zürich, 1889—1890. 4.
- Velosport**, Der schweizerische. Offizielles Organ des schweizerischen Velozipeden-Bundes und der Union vélocipédique suisse. Herausgegeben von Emil Birkhäuser. Monatlich 2 Mal, 1892 wöchentlich 1 Mal. Basel, 1892—93. 4.
- \***Radfahrer**, Der schweizerische. Wöchentlich 1 Mal. Zürich 1891.  
(Ob erschienen?)
- Union sportive**. Journal de sport publié sous les auspices des différentes sociétés de sport de la Suisse et des départements limitrophes français. 1<sup>re</sup> — 4<sup>me</sup> année. 24 Nos. Genève 1892—1895. Fol.
- Pédale**, La. Organe des sociétés vélocipédiques de la Suisse romande et de la Région du Haut-Rhône. Genève, 1893—1894. 4.  
(1<sup>er</sup> numéro 9 juillet 1893.)
- Radfahrerzeitung**, Schweizerische, Wöchentlich 1 mal im Winter, 2 mal im Sommer. 1. Jahrgang. Basel, 1895. 4.  
(Erste Nummer am 1. Januar 1895. Gestrichen am 2. Februar 1896.)
- Briefmarkenzeitung**. Schweiz. Organ für die Gesamtinteressen der Briefmarkenkunde. 1. Jahrgang. — Schweiz. Briefmarkenzeitung. Organ für die Gesamtinteressen der Philatelie. 2.—8. Jahrgang. Bern, 1879—1886. 4.  
(Bibliothek Luzern.)
- Briefmarken-Journal**, Schweizerisches. Organ des Centralverbandes der schweizerischen Philatelisten-Vereine. Monatlich 1 Mal. 1.—6. Jahrgang. (Journal suisse de timbrologie.) Lausanne, 1888 bis 1892, Basel 1893—1894. 4.
- Journal suisse de timbrologie**. 1 fois par mois. Lausanne et Bâle 1888—1894. 4.  
(Voir: Schweiz. Briefmarkenjournal.)
- Monde**, Le collectionneur. Journal philatélique. 1 fois par mois. Chaux-de-Fonds, 1894. 4.  
(30 mai 1894—octobre 1894.)
- Philatélie helvétique**, La, Redigée par D. Jaquier. Morges, 1894—1895. 4.  
(Le 1<sup>er</sup> numéro a paru en Décembre 1893. En 1894 le journal a paru 6 fois, 1895 9 fois et 1876 12 fois.)
- Collectionneur suisse**, Le, journal philatélique 1 fois par mois. Chaux-de-Fond, 1895.  
(In Nachtrag vom Juli 1896 gestrichen.)
- Akazienblüthen**. Centralorgan des schweizerischen Logenvereins. Red. Dr. Fr. Heldmann. Bern, 1819. 12. Mit 3 Musikbeilagen.  
(Bibliothek Luzern.)

- Vérité**, La. Journal Mac de la Suisse romande. 2 fois par mois. 1<sup>re</sup>—3<sup>me</sup> année. Lausanne, 1870—1872. 8.
- Alpina**. Centralorgan des schweizerischen Logenvereins. (Deutsche und französische Ausgabe). Bern 1875—1895. 8.
- Helvetia**. Organ der schweiz. Odd-Fellows. Monatlich 1 Mal. 1.—13. Jahrgang. Zürich, 1832—1894. Kl.-Fol.
- Griechen-Blätter**. 1.—3. Heft. Basel, 1827—1828. 8.
- Magnétiseur**, Lc. Genève, 1860.
- Éther**, L'. Genève, 1882. Fol.  
(Bibliothèque de Genève: 1 numéro.)
- Olympos**. Monatlich 1 Mal. Zürich, 1882.
- \*Progressia**. Monatlich 2 Mal. Wilderswil, 1882.
- Bazarzeitung**. Die. Eine Nummer, 8. Juni 1881, zu Gunsten des Irrenfonds. Chur, 1881. Fol.  
(Bibliothek Chur.)
- Bazar Engladina**. A favur del fondo per ils demaints. Einzige Nummer, 25. Sept. 1881. Samaden, 1881. 4.  
(Bibliothek Chur.)
- Bazar Engladina**. A favur d'un ospidel. Einzige Nummer, 30. Sept. 1883. Samaden, 1883. 4.  
(Bibliothek Chur.)
- Nachrichten**, Südamerikanische. 1883 bis Mai 1884. Wöchentlich 1 Mal. Basel, 1883—1884.
- Volapükaffen Jveizik**. Schweizer Volapükfreund. Organ für die Volapükisten der Schweiz und des Auslandes. Red.: F. Hasselbrink. Monatlich 1 Mal. St. Gallen, 1883—1890? 4.  
(Bibliothek Luzern.)

### III.

#### Kalender.

##### a. Haus- und Fachkalender\*).

###### Aargau.

- Badenerkalender**. Neuer und Alter Schreibkalender. Durch Joh. Adam und Joh. Ludwig Baldinger. (Neuer gregorianischer Schreibkalender.) Baden, 1670—1895. 4.  
(Bibliothek Zürich 1673—1808. Sammlung Angst 1670—1684. Siehe «Richtiger Bote».)
- Kalender**, Gregorianischer, neuer, verbesserter. Franz Baptist Keller. Baden, 1791—1808. 4.  
(Bibliothek Zürich.)
- Hauskalender** für den helvetischen Bürger. Aarau, 1800. 4.  
(Sammlung Angst.)
- Hauskalender**, Neuer. Baden, bei Heinrich Kaiser, 1804. 4.  
(Sammlung Angst.)
- Hilfs-, Noth-, Haus-, Garten- und Wirthschaftskalender**, Nützlicher, des aufrichtigen und wohlverfahnen Schweizerboten. Aarau, 1805 bis 1808. 4.  
(Bibliotheken, Luzern, Zürich, Aarau.)
- Schweizeralmanach**, Der kleine. Aarau und Basel (bei Flick), 1806.  
(Sammlung Angst.)

\*) Die «Etrennes» sind in Abtheilung 12 eingereiht. — Die grossen Wappenkalender der Regierungen, Klöster, Stifte etc. sind unter Abtheilung V, 4. Heraldik eingereiht.

- Hauskalender**, Nützlicher, gemeinnütziger, oder der richtige Bote. (Jakob und Josef Deibold.) Baden, 1811—1854. 4.  
(Bibliothek Zürich.)
- Hausrath**, Jährlicher, oder neuer gregorianischer Badener Hauskalender. Baden, 1813—1847. 4.  
(Bibliothek Zürich. Sammlung Angst.)
- Hülf-, Noth-, Haus-, und Wirtschaftskalender**, Nützlicher, des Schweizerboten. Aarau, 1825—1837. 4.  
(Bibliotheken Bern, Luzern, Zürich, Aarau.)
- National-Kalender**, Eidgenössischer (Schweizerischer.) 1.—58. Jahrgang. Aarau und Thun 1838—1896.  
(Bibliotheken Luzern, Bern und Zürich. Ist des Schweizer-Boten Kalender 14.—72. Jahrgang und 1854—1865 herausgegeben von M. A. Felerabend.)
- Eulenspiegel**, Der, oder Fasnachtskalender. Einziger Jahrgang. Baden, bei Zehnder, 1840. 4.  
(Sammlung Angst.)
- Freiämter-Hauskalender**, Der. Bremgarten, 1841. 4.  
(Stadtbibliothek Zürich.)
- Militärmanach**, Schweiz., für Offiziere und Militärpersonen. 1.—6. Jahrgang. Herausgegeben von J. M. Rudolf. Baden, 1843 bis 1848. 12.  
(Bibliothek Luzern.)
- Hauskalender**, Jährlicher, oder neuer, gregorianischer Badener Kalender. Baden 1847. 4.
- Badener Kalender**, oder der richtige Bote. Baden, 1847—1895. 4.  
(Jahrgang 1875 hat die Bezeichnung 239. Jahrgang. Identisch mit folgendem Kalender?)
- Volkskalender**, Badener, neuer, gregorianischer. Baden 1847—1874. 4.  
(Bibliothek Zürich.)
- Zofingerkalender**. Zofingen (Steinegger), 1851—1852. 4.  
(Sammlung Angst.)
- Hausfreund**, Der, für Bürger und Landmann. Sarmenstorf, 1856. 4.
- Sonnen-Cirkel**, oder verbesserter Hauskalender auf die Jahre 1858—1896, sammt Verzeichniss der Jahrmärkte. Aarau, 1858—1894. 4.  
(Ist ein besonderer Abdruck des Kalendariums aus dem eidgenössischen National-Kalender.)
- Miniatur-Almanach**, Schweiz., für die Jahre 1874—1878. Herausgegeben unter Mitwirkung schweiz. Schriftsteller und Künstler von Buri und Jeker. 1.—5. Jahrgang. Aarau, Christen, 1874 und Bern, Buri und Jeker, 1875—1878. 16. Mit Illustrationen.
- Volkskalender**, Schweiz. von H. Hudibras. Aarau 1877—1878. 4.  
(Bibliotheken Aarau, Zürich.)
- Taschen-Schreibkalender**, Mittelschweizerischer, auf das Jahr 1884—1896. 1.—13. Jahrgang. Aarau 1883—1895. 12.
- Taschenkalender** für Gemein- und Vereinswesen. Aarau, 1883. 16.
- Mercur**. Taschenkalender (Taschenbuch) für Kaufleute. Herausgegeben von Alf. Brennwald. 1.—11. Jahrgang. Zürich, 1886; Aarau, 1887—1896. 12.
- Schreibkalender**, Schweizerischer. Aarau, E. Wirz, früher J. J. Christen, circa 1850—1896. 12.
- Eulenspiegel-Kalender**, Illustriertes. 1.—6. Jahrgang. Zofingen, 1889 bis 1894. 8.
- Thierschutzkalender**, Schweizerischer. Herausgegeben auf Veranlassung der deutsch-schweizerischen Thierschutzvereine. 1.—5. Jahrgang. Aarau, 1890—1894. 16.

- Weihnachts-Almanach**, Wirz's illustrirter, für Aarau und Umgebung. Aarau, E. Wirz, 1894. Gr. 8.
- Historischer Kalender** für den Kanton Aargau auf das Jahr 1895, herausgegeben von der Mittelschweizerischen Geographisch-Kommerziellen Gesellschaft in Aarau. Aarau, 1895. Lex. 8. (Abreisskalender in Mappe.)
- Wirz's Schreibkalender** für schweizerische Landwirthe. 1.—2. Jahrgang. Aarau, 1895—1896. 12.
- Kalender**, Schweizerischer, historischer. (Abreisskalender.) Herausgegeben von der mittelschweizerischen geographisch-kommerziellen Gesellschaft. Aarau, 1896. Kl. 4.

## Appenzell.

- Schreibkalender**, Alter und neuer Appenzeller. Durch Joh. Tobler, 1722 bis 1735; Gabriel Walsler, 1136—1745; Ulrich Sturzenegger, 1746—1775. Druckort verschieden, seit 1768 in Trogen. 4. (Bibliotheken Zürich und Luzern.)
- Haus-, Bau- und Schreib-Kalender**, Alter und neuer Appenzeller. Trogen, 1746. 4. (Bibliothek Zürich.)
- Kalender**, Appenzeller, von Joh. Brodmann. Zürich, 1762. 4.
- Schreibkalender**, Alter und neuer Appenzeller. Durch Johann Bodemann. Urnäsch, 1764. (Bibliothek Zürich.)
- Staats-, Kriegs- und Friedenskalender**, Alter und neuer Appenzeller, oder der hinkende Bote, auf die alte Zeit gerichtet. Durch Ulrich Sturzenegger. Trogen, 1776—1782. (Bibliotheken Zürich und Luzern.)
- Staats-, Kriegs- und Friedens-Appenzellerkalender**, Alter und neuer, grosser. Durch Ulrich und Mathias Sturzenegger. Trogen, 1765 bis 1795. 4. (Bibliotheken Zürich und Luzern.)
- Bott**, Der Appenzeller hinkende, oder der grosse historische Staats-, Kriegs- und Friedens-Kalender. Durch Ulrich Sturzenegger, 1781 bis 1882. Durch Mathias Sturzenegger, 1783—1798. Trogen. 8. (Bibliotheken Zürich, Luzern und Chur.)
- Kalender**, Neuer und alter Appenzeller (Auszug aus dem grossen Kalender). Trogen, 1788, 1789, 1792, 1794. 4. (Bibliothek Zürich.)
- — Neuer und alter, grosser historischer Appenzeller. Durch Mathias Sturzenegger. Trogen, 1790—1798. 4. (Bibliotheken Zürich und Luzern.)
- Helvetischer Kalender**, Neuer grosser historischer. Durch Math. Sturzenegger. Trogen, 1799—1800. 4. (Stadtbibliotheken Zürich und Luzern.)
- Helvetischer Hauskalender**, Neuer, historischer, nach dem System von Droggen. ? 1801. 4.
- Kalender**, Der grosse historische helvetische. Durch Math. Sturzenegger. Trogen, 1801—1802. 8. (Bibliotheken Zürich und Luzern.)
- Helvetische Kalender**, Der kleine historische. Herausgegeben von Math. Sturzenegger. Trogen 1801. 4.

- Appenzeller-Kalender**, Der grosse historische. Herausgegeben von Math. Sturzenegger, 1803—1808 und Johann Ulrich Sturzenegger, 1809—1836. Trogen, 1803—1836. 4.  
(Bibliotheken Luzern und Zürich.)
- Appenzeller-Kalender**, Der kleine historische. Durch J. M. und J. Ulr. Sturzenegger. Trogen, 1804, 1811, 1828. 4.  
(Bibliotheken Chur und Zürich.)
- Pilger in der Schweiz**, Der vaterländische. (Von Egli.) Grosser Hauskalender. Jahrgang 1.—7. Herisau, 1832—1838. 4.  
(Bibliotheken Chur und Zürich.)
- Appenzeller-Kalender**, Historischer. 1837 durch Ulrich Sturzenegger. — Appenzeller-Kalender 1838—1857 durch Joh. Sturzenegger. Trogen, 1837—1857. 4.  
(Bibliotheken Zürich und Luzern.)
- Appenzeller-Kalender**, Der kleine. Trogen, 1846—1848. 4.  
(Bibliothek Zürich.)
- Volkskalender**, Ein, auf das Jahr 1849—1851. Von M. Schläpfer. Herisau, 1849—1851. 4.  
(Bibliothek Zürich.)
- Volkskalender**, Neuer, illustrirter. Von M. Schläpfer. Herisau, 1849. 8.  
(Bibliothek Zürich.)
- Volkskalender**, Eidgenössischer. Herausgegeben im Verein mit mehreren gemeinnützigen Volksfreunden von M. A. Feierabend. 3. Jahrgang. Herisau, 1853. 4.  
(Die 2 ersten Jahrgänge siehe unter Luzern. Bibliothek Luzern.)
- Appenzeller-Kalender**. Herausgegeben von Johann Sturzenegger und Johann Schläpfer. Trogen, 1866—1894. 4.  
(Bibliothek St. Gallen.)
- Appenzeller-Kalender**, Neuer. Heiden, 1866—1894. 4.  
(Mit Illustrationen. Bibliotheken Luzern und Zürich.)
- Jahrbuch**, Das hauswirthschaftliche. Erster Jahrgang des schweiz. Frauenkalenders. Red.: Senn-Barbieux. Trogen, 1880. 4.  
(Bibliothek Luzern.)

## Basel.

- Kalendarium historicum**, von Paul Eberus. Basel, 1550. 8.  
(Bibliothek Zürich.)
- Alt Kalender** vfs MDXCVIII Jar. (Ein Blatt 64 cm. hoch und 20 cm. breit.) Basel (Johann Schröter in der Steinenvorstadt), 1598.  
(Dieser Analphabeten-Kalender ist im Besitze von Herrn Dr. Walther Merz in Aarau.)
- Kalender** von Dr. M. Peter Ryff. Basel, 1606.
- Kalendarium ostendens dies cujuslibet mensis et rationem veterum notandi tempora per Kalendas**. Basel, 1630. 4.  
(Bibliothek Zürich.)
- Almanach des Bassler Bistumbs auf das Jahr 1632**. 8.  
(Bibliothek Frauenfeld.)
- Schreybkalender**, Neuer und Alter. Basel (Johann Schröter), 1624. 4.  
(Bibliothek Zürich.)
- Ephemeris perpetua / Hoc es Calendarium astronomicum et astrologicum**. Basel, 1646. Durch Jakob Rosius. Gedruckt bei Henric. Petrinus, Basel. 4.  
(Siehe J. H. Graf, Der Hinkende Bote. Univers. Bibliothek Basel.)

- Schrybkalender**, Alter und Newer, auf das Jahr 1650 nach der heylsamen Geburt Jesu Christ etc. Auf die Statt Basel und Deroselben Meridianos gerichtet durch Jacobum Rosium Mathematicum. Basel (Henric. Petrini), 1650 Jacob Bertschi 1681 bis 1702.  
(Rosius gab schon auf 1626 in Bern einen Kalender heraus. Siehe J. H. Graf, Geschichte der Mathematik. 38—40.)
- Schreibkalender** von Rosius. Basel, 1650—1894.
- Kalender** von Melchior Griesser. Basel, 1664—1671.
- Kalender** von Dr. Sweta. Basel 1664.
- Kalender** von Conrad Griesser. Basel, 1671.
- Hinkender Bote**, Basler. 1676—1828. 4. Herausgeber Jakob Bertsche, dann Heinrich, dann Johann Decker. Ausgabe dauerte bis 1828, wo an seine Stelle «Neuer hinkender Bote», Firma Schweighauser, trat. Von 1728 an franz. Ausgabe.
- Hinkender Bote**, Basler. Basel, 1676—1845. 4. Herausgeber Johann Conrad von Mechel. Die Ausgabe dauerte bis 1845. Von 1728 auch eine französische Ausgabe.  
(Bibliothek Zürich.)
- Schreibkalender**, Alter und newer (verbesserter und alter), durch Jakob Rosium. Basel, J. Bertschi, F. Ludi, J. Hein. Decker, Joh. Schweighauser, 1698—1794.  
(Bibliotheken Bern, Zürich.)
- Staats-Kalender**, Vollkommener, genannt der hinkende Bot. Auff das gnadenreiche Christ-Jahr MDCCII. Durch Anthoni Sorgmann. Basel, Johann Conrad von Mechel, 1703. 4.  
(Sammlung C. Glutz.)
- Messenger boiteux**, Le. — Le véritable Messenger boiteux, von Johannes H. Decker. 1841: J. Schweighauser. Basel, 1706—1871.  
(Bibliothek Zürich.)
- Messenger boiteux**. Von Johann Conrad v. Mechel. Basel, 1706, 1735 bis 1736. 4.  
(Bibliotheken Bern, Zürich.)
- Kriegs- und Friedens-Postillon**, Der. Durch Berger. Basel, 1709 bis 1798. 4.
- Almanach**, auf das Jahr 1721. Durch Jakob Rosium. Basel, 1721. 4.
- Postillon de la guerre et de la paix**. Par Louis Berger. Bâle (Decker), 1725.
- Le merveilleux devineur anglais ou almanach universel pour 1735** par Conrad Griesser. Bâle, 1735. 16.
- Staatskalender**, Verbesserter, neuer und vollkommener, genannt der hinkende Bote (seit 1829: Basler Bote.). Basel (Mechel), 1737 bis 1841. 4.  
(Bibliotheken Bern, Zürich.)
- Staatskalender**, Verbesserter, alter vollkommener, genannt der hinkende Bolt. Basel (J. H. Decker, C. Scholl, J. J. Wirz, Johann Schweighauser), 1751—1826. 4.  
(Bibliotheken Bern, Zürich.)
- Hausmutter**, Die sorgfältige. Von Mechel. Basel, 1757—1766.  
(Bibliothek Basel.)
- Almanach**, Ephemerischer, der neueren Zeiten für Liebhaber der Geschichte, besonders für Jünglinge. Von D. Ch. Seybold. Basel, 1782—1783. 8.  
(Bibliotheken Solothurn, Zürich.)

- Musenalmanach**, Schweizerischer, auf das Jahr 1785. Basel, 1785. 12.
- Calenderlin**, Historisches, auf das Jahr Christi 1785. Basel (Joh. Hein. Decker). 3,7/10.  
(Kantonsbibliothek Luzern.)
- Kalender**, Fränkischer. Neuer Kalender vom zweiten Jahr der fränkischen Republik. Basel. 1793. 8,  
(Bibliothek Zürich.)
- Basler-Almanach**, für das Jahr 1798—1801. Basel, 1798—1802. 12.  
(Mit historischen Beiträgen zur Geschichte Basels. Bibliothek Luzern.)
- Taschenkalenderlein**, Baslerisches, auf das Jahr 1798. Basel, 1798. 12.
- Hundertjähriger Kalender**, Neuer. Von Mechel. Basel, 1801.
- Kalender**, Nützlicher. Gestellt durch Joh. Conrad Griesser. Basel, 1801. 4.  
(Bibliothek Zürich.)
- Sack- und Futteral-Kalenderlein**, Compendieuses, sammt einer poetischen Blumenlese. Von Christof Folli. Basel 1802—1810. 32.  
(Bibliothek Zürich.)
- Kriegs- und Friedens-Postillon**. Geschichts- und Weltkalender. Herausgegeben von Schäfer. Basel. 1806. 4.
- Schweizer-Almanach**, Der kleine, für das Jahr 1806. Basel und Aarau, Samuel Fröhlich, 1806. 12.  
(Bibliotheken Luzern, Aarau, Bern, Zürich.)
- Hinkende Bot**, Basler, Basel, 1818—1823. 4.  
(Bibliotheken Bern, Chur.)
- Messenger boiteux**, Le véritable de Bâle. Bâle 1824—1841. 4.
- Messenger boiteux**, Le véritable de Bâle. Basel, seit 1824. 4.  
(Bibliothek Zürich.)
- Haus- und Wirtschaftskalender**, Des Basler hinkenden Boten neuer und alter, für den Bürger und Landmann. Basel, 1828—1881. 4.  
(Bibliotheken Bern, Zürich.)
- Bote**, Neuer hinkender. Basel, Schweighauser, 1828—1894. 4.
- Schweizerfreund**, Der treue und wahrhafte, oder neuer Volkskalender. Basel, 1828—1829. 4.  
(Bibliotheken Bern, Zürich.)
- Nouveau Messenger boiteux de Bâle**. Schweighauser, Schwabe successeur Basel, 1828.
- Messenger boiteux**, Le véritable de Bâle en Suisse. Almanach historique, nommé le Messenger boiteux etc. Mis au jour la 124<sup>me</sup> fois par Ant. Souci. Bâle, 1831.  
(Bibliothèque de Cofre.)
- Taschenkalender**, Neuer. Basel (Felix Schneider), 1834. 8.  
(Bibliothek Zürich.)
- Bienenkorb**, Der, oder Binner-Kalender. Liestal, 1835.
- Bote von Basel**, Der. Basel (Schweighauser), 1841.
- Schreibkalender** auf das Jahr 1841. Basel, 1841. 8.  
(Bibliotheken Bern, Zürich.)
- Schweizerkalender**, Des christlichen Volksboten, auf das Jahr nach der Geburt unseres Herrn und Heilandes Jesu Christi. 1.—52. Jahrgang. Basel und Zürich, 1843—1894. 4.  
(Bibliotheken Bern, Zürich.)
- Militär-Almanach**, Schweizerischer, von Rudolf. Basel, 1844, 1845, 1854. 8.  
(Bibliothek Winterthur.)
- Hausbote**, Der schweizerische. 1.—4. Jahrgang. Durch Th. Meyer-Merian. Basel, 1853—1856. 8.  
(Bibliothek Luzern.)

- Véritable Messager**, Le, de Bâle. Bâle, 1861—1864. 4.
- Bibelkalender**, oder Anleitung zum Bibellesen. Von Spittler. Basel, 1871.
- Schweizer-Kalender**, Neuer. 1.—4. Jahrgang. Basel, 1877—1880. 4.  
(Mehr erschien nicht.)
- Medicinal-Kalender** für die Schweiz. 1.—16. Jahrgang. Herausgeber E. Hafter. Basel 1879—1894. 12.
- Missionskalender**, Evangelischer. 1.—16. Jahrgang. Basel, 1880 bis 1895. 16.
- Almanach** des missions évangéliques. 1<sup>re</sup>—15<sup>me</sup> année. Bâle. 1881 bis 1895. 16.
- Amts- und Terminkalender**, für die Staats- und Gemeindebeamten des Kts. Basellandschaft. 1.—14. Jahrgang. Licstal, 1882 bis 1895. 12.

## Bern.

- Calendarium Romanum**. Aus der ersten Hälfte des 15. Jahrhunderts.  
(Manuskript auf der Stadtbibliothek Bern.)
- Wandkalender** von Valerius Anshelm auf das Jahr 1539 (und 1540).  
Bern (Mathias Apiarius), 1539—1540, 1544.  
(Ältester gedruckter Bernerkalender. Genauere Beschreibung in: J. H. Graf, Geschichte der Mathematik. S. 33 und J. H. Graf, Der Hinkende Bot. Staatsarchiv und Stadtbibliothek Bern.)
- Kalender** sampt der Practick uff das Jar MDLXXII. Bern (Bendicht Ulman), 1572. 16.  
(Staatsarchiv Bern. Vollständig wohlerhaltenes Exemplar. Doppeltes Berner Wappen, darüber Reichs-Adler und Kaiser-Krone.)
- Kalender** sampt Laasbüchlein. Bern (Bendicht Ulman), 1573. 12.  
(Staatsarchiv Bern. Sehr defekt. Titel fehlt.)
- Wandkalender** von Bendicht Ulman und Vincentz Im Hoof. Bern, 1572, 1573, 1589.  
(In Fragmenten vorhanden. Siehe J. H. Graf, Der Hinkende Bote.)
- Almanach** astronomique et météorique pour l'an 1609 calculé au méridien et horizon de la très-illustre ville et canton de Berne selon l'ancien et nouveau calendrier par Pierre Jenin de Jametz à présent maître d'école à Cossonay. Berne, 1609 (Le Preux).  
(Siehe: J. H. Graf, Geschichte der Mathematik und Naturwissenschaften. S. 34 und J. H. Graf, Der Hinkende Bote. Bibliothek Genf. Stadt-Bibliothek Bern.)
- Kalender** oder Laassbüchlein uff das Jahr MDLXXII. Gerechnet und gestellt uff den Meridianum der Stetten Bern und Freyburg. Bern, 1623.  
(Siehe: Graf, Der Hinkende Bote. Staatsarchiv Bern.)
- Kalender** von Adrien Piton. Bern. 1674.
- Schreibkalender**, Alter und Newer. Herausgegeben von Marcus Fröhlich (Samuel Kneubühler), seit 1694 Jakob Anton Vulpi. Bern, 1675 (?) bis 1790 (Haller).  
(Siehe: J. H. Graf, Geschichte der Mathematik. Sammlung Angst. Bibliothek Bern.)
- Berner Kalender** von Marcus Fröhlich. Bern (Kneubühler), 1676—1728.
- Schreibkalender**, Alter und newer. (Samuel Kneubühler) fingirt Marcus Fröhlich. 1694, ist wahrscheinlich schon 1676 erschienen.  
(Sammlung Angst.)
- Schreibkalender**, Alter und neuer, oder des Schneckenbotts Relationkalender. Bern und Basel, 1690—1705. 4.  
(Bibliothek Lausanne.)



- Almanach des Bergers.** Mr. Quiquerez en Delémont. 1693.  
(Sammlung Angst.)
- Revolutio Cycli solaris.** Das ist ein newr, immerwährender Hauskalender. . . verfertigt anno 1644 durch Jacobum Rosium . . . Und auf vieler Begehren zum ander mahl aufgelegt und verlegt durch Abraham Burkhardt von Müntschemier. Bern (Jacob Anthoni Vulpi), 1700. 20 S.  
(Seit 1646 erschienen. Bibliothek Bern.)
- Messager boiteux de Berne** par Antoine Souci. Berne 1707—1748, Vevey 1749—1798.
- Schreibkalender,** Verbesserter und alter, von Joh. Jak. Rosius dem jüngern. Bern 1727 bis 1800.  
(Fortsetzung des Rosius-Kalenders.)
- Staatskalender,** Neuer, verbesserter, vollkommener, oder sogenannter «Hinkend Berner Bot». 1718 Anton Sternmann. Bern, vor 1714—1895, sicher schon 1698 erschienen. 4.  
(Stadtbibliothek Bern. Bibliothek Zürich. Sammlung Angst. 1788 Titel: Historischer Kalender oder Hinkender Bote. 1815 bis heute in der Stämpfli'schen Druckerei. Vergleiche Graf, Geschichte der Mathematik und Naturwissenschaft. Heft 2. S. 50—51, 52 und «Hinkende Bote». Jahrgang 1895 ist bezeichnet als der 168. Jahrgang, was nicht ganz richtig ist, da der Kalender viel ältern Ursprungs ist. 1776 mit Melodien und Musiknoten.)
- Bauern-Calender,** Neuer, Auff das Jahr MDCCXXXV. Bern (Obere Druckerei), 1735.
- Kalender,** Verbesserter, julianischer, auf das Jahr 1739. Namen und Wappen deren Vogteien löblichen Standes Bern. (1. Blatt.) Bern, 1739. Folio.  
(Bibliothek Chur.)
- Kalender** oder der hinkende Bott auf das Jahr 1775—1840 sammt den neuesten Weltgeschichten. Bern, 1775—1840. 4.
- Sonnenzirkel** oder verbesserter Hauskalender. Durch J. J. Rosius, Biederischen Mathematikum. Bern, seit 1795. 4.  
(Bibliotheken Zürich und Bern.)
- Messager boiteux, Le véritable,** de Berne. Berne, 1794, 1800—1805. 4.  
(Sammlung Angst. Kantonsbibliothek Aarau. Bibliothek Bern.)
- Staatsalmanach,** Helvetischer, auf das Jahr 1800 oder Geschichte der helvetischen Revolution von den Jahren 1798—1799. Herausgegeben von J. H. Meister mit W. Hofmeister. Bern, 1800 bis 1801. 8.  
(Bibliotheken Luzern, Zürich, Genf, Glarus, Bern, Aarau [Kantonsbibliothek].)
- Kalender,** Berner. Bern, 1802. 24.  
(Bibliotheken Luzern und Bern.)
- Taschenkalender,** Schweizerischer. Bern, 1803. 16.  
(Bibliothek Genf.)
- Alpenrosen,** ein Schweizer-Almanach (seit 1821: Taschenbuch. Herausgegeben von Kuhn, Meisner, Wyss u. a. Bern (Burgdorfer), 1811—1833; Aarau (Christen), 1831—1833, 1837—1839. 16.  
(Mit Kupfern und Musikbeilagen. Bibliotheken Bern, Zürich, Luzern, Aarau etc.)
- Kalender,** Historischer (1828—1830: Almanach), für die schweizerische Jugend. Herausgegeben von E. Stierlin. Bern, 1821—1834. 12.  
(Bibliotheken Luzern, Bern und Zürich.)
- Hausfreund,** Der christliche, von Gaudard. Bern (Räzer) 1835—1838.
- Almanach du Jura-Bernois.** Porrentruy (Victor Mechel) 1839.

Ib

- Kalender**, Neuer Berner. Ein nützliches Hausbuch zur Unterhaltung und Belehrung. Herausgegeben auf Anordnung der Berner gemeinnützigen Gesellschaft von Pfarrer Bitzius. Bern (Räzer) 1838—1842. 4.  
(Bibliotheken Luzern und Bern.)
- Almanach du Jura**. Porrentruy (Mechel) 1839—1894. 4.  
(Avec des illustrations.)
- Kalender**, Neuer Berner. Bern (Jenni, Vater) 1842—1895. 4.  
(Verschieden von demjenigen von Pfarrer Bitzius. Bibliothek Zürich.)
- Guckkasten-Kalender**, Der. Herausgegeben von Jenni, Sohn, für das Jahr nicht der Gnade sondern hoffentlich des Rechtes und der Vernunft, 1845 und 1846. Bern, 1844—1845. 8.  
(Bibliotheken Luzern und Zofingen.)
- Basernkalender**. Langnau, 1853—1855. 1871. 4. Mit Kupfern.  
(Bibliotheken Luzern und Bern.)
- Dorfkalender**, Der schweizerische. 1—37. Jahrgang. Bern, 1858—1894. 8.  
(Mit Illustrationen.)
- Kalender**, Landwirthschaftlicher, seit 1865. Schreibkalender für die schweizerischen Landwirthe und Bauern. Gegründet von Fritz Rödiger. 1. bis 33. Jahrgang. Luzern, 1861. Solothurn, 1862—1864. Bern, 1865—1894. 8.
- Schweizerboten-Kalender**, Der neue, Bern (Hein. Jenni) 1864. 4.
- Volkskalender**, Schweizerischer. Zu Gunsten des Winkelrieddenkmals und der Winkelriedstiftung herausgegeben von den Schützen in Bern. Einziger Jahrgang. Bern, 1864. 4.  
(Bibliothek Luzern.)
- Taschenkalender** für Aerzte der schweizerischen Eidgenossenschaft. 1. bis 15. Jahrgang. Bern, Max Fiala, 1864—1878. 16.
- Annuaire illustré**. Porrentruy, 1867.  
— — du Jura bernois pour les années 1868—1875. Année 1<sup>re</sup>—8<sup>me</sup>. 4.
- Hauskalender**. Bern (Rud. Jenni) 1868—1870.
- Klopf** — an. Gemeinnütziger Schweizerkalender. Von E. L. Rochholz herausgegeben. 1.—3. Jahrg. 1869—1871. Biel, 1868—1870. 4.  
(Bibliothek Chur.)
- Almanach-miniature de la Suisse Romande**. Rédigé avec la collaboration de littérateurs et artistes suisses. 1<sup>re</sup>—3<sup>me</sup> année. Berne, 1876—1878. 16.  
(Bibliothek Luzern.)
- Bundeskalender**, Schweizerischer. Herausgegeben von Osw. Schön und M. Reymond. 1.—8. Jahrgang. Bern, 1878—1885. 8.  
(Bibliotheken Chur, Bern, Luzern etc.)
- Almanach fédéral**. Berne (Haller) 1883.
- Philatelisten-Kalender**, Illustriert. Herausgegeben von R. Deyhle. Bern, 1881—1882. 8.
- Kalender des blauen Kreuzes**. 1.—3. Jahrgang. Bern, 1883—1885. 12.  
(Bibliothek Luzern.)
- Notizkalender**, Schweizerischer. Taschen-Notizbuch für Jedermann. Herausgegeben von der Redaktion des «Gewerb». 1.—2. Jahrgang. Bern, 1883—1884. 160 S. 16.
- Almanach catholique du Jura**. 1<sup>re</sup>—12<sup>me</sup> année. Porrentruy, 1883 bis 1894. 4.  
— — des horlogers. 1<sup>re</sup>—9<sup>me</sup> année. Editeur: Charles Gros. St-Imier 1886—1893. Genève, 1894. 8.

- Gewerbe-Kalender**, Schweizerischer. Taschen-Notizbuch für Handwerker und Gewerbetreibende. Herausgegeben unter Mitwirkung tüchtiger Fachmänner von der Redaktion des «Gewerbe». 1.—8. Jahrgang. Bern, 1888—1895. 12.
- Abreisskalender**, Lauterburg's illustrirter schweizerischer. Herausgegeben von E. Lauterburg, Maler. 1.—7. Jahrgang. Bern, 1890 bis 1896. 12.  
(Der Abreisskalender bringt auf jeden Tag ein Schweizerbild, eine Ansicht etc. Jedes Jahr werden 100 solcher Bilder durch neue ersetzt. — Derselbe erscheint seit Anfang in deutscher und französischer, seit 1896 auch in spanischer Sprache. Ebenso erscheint eine Ausgabe mit Bildern aus Deutschlands Gauen. 1. und 2. Jahrgang, 1895—1896 und Bildern aus Oesterreich-Ungarn. 1. Jahrgang 1896 im Verlage von J. E. König und Ebhardt in Hannover und Wien.)
- Juristen-Kalender**, Schweizerischer, herausgegeben von Alex. Reichel. 1. Jahrg. Bern, 1890. 8.
- Wappenkalender**, Schweizer. Entworfen von Rd. Mürger, Ad. Sulzberger. Bern, 1892—1893. 4.
- Vorwärts**. Jahrbuch des Schweizer Handels-Courier. 1.—9. Jahrg. Herausgegeben von Alb. Schüler. Biel und Bern, 1888—1896. 8.
- Notizkalender**, Schweizerischer. Taschen-Notizbuch für Jedermann. 1. bis 4. Jahrgang. Bern, 1893—1896. 12.  
— — für Lehrer und Lehrerinnen. Herausgegeben von Karl Führer. 1.—2. Jahrgang. Bern, 1893—1894. 16.
- Schuhmacher-Kalender**, Schweizerischer, und Maassbuch pro 1894. Taschennotizbuch für Schuhmacher. Redigirt von J. Scheidegger. 1. Jahrgang. Bern, 1894. 336 S. 16
- Notizkalender**, Landwirthschaftlicher, von G. D. Braue. Bern, 1895. 16.
- Imbker-Kalender**, Deutscher. Bern. 1895. 16.
- Schweizerbauer**, Der, Kalender für die schweizerischen Landwirthe auf das Jahr 1896. Bern, 1896. 4.

### Freiburg.

- Kalender** oder **Laassbüchlein** uff das Jahr MDLXXIII gerechnet und gestellt uff dem Meridianum beder Stetten Bern und Fryburg durch Niclaus Bidermann zu Fryburg. Freiburg, 1573. 12.  
(Angeführt in Nouvelles Etrennes Fribourgeoises 1895 p. 33. Ein defektes Exemplar im Staatsarchiv Bern.)
- Almanach** calendrier par Abraham Amiet. Fribourg en Suisse (Jean Jacques Quantz) 1688. 8.  
(Bibliothek Fribourg.)
- — ou calendrier nouveau. Fribourg en Suisse (Jean Jacques Quantz) 1711. 8.
- Schreibkalender**, Neuer und alter kurioser. Freiburg (Innozenz Dietrich Hautt) 1710. 4.  
(Bibliothek Zürich.)
- — Neuer, nebst Practica. Freiburg (Innozenz Dietrich Hautt) 1715. 4.
- Almanach** ou calendrier nouveau. Fribourg en Suisse (Innocent Théodore Hautt) 1716, 1727. 8.
- Schreibkalender**, Neuer. Fribourg (Innozenz Dietrich Hautt) 1725 bis 1813. 8.
- — Neuer. Sammt einem Auszug aus dem Besatzungsbuch hochl. Standes Freiburg. Freiburg, 1783. 12.

**Almanach** ou Calendrier nouveau pour l'année 1783. Fribourg en Suisse, Piller, 1783. 12.

(Bibliothek Aarau.)

**Le Messenger Fribourgeois.** Fribourg (Louis J. Schmid) 1832. 4.

— — ou Almanach astronomique et historique. Fribourg (Louis J. Schmid) 1834.

**Der Freibergerbote** (auch Hausbote). Freiburg (Louis J. Schmid) 1836. 4.

**Almanach** ou calendrier nouveau. Fribourg, 1841—1849. 16.

**Nouvel Almanach Fribourgeois.** Fribourg, 1843—1844. 4.

**Agenda**, nouvel almanach de poche à l'usage du canton de Fribourg. Fribourg, 1850—1853.

**Almanach** catholique de la Suisse française. 1<sup>re</sup>—37<sup>me</sup> année. Fribourg, 1859—1895. 4.

(Bibliothèques de Lucerne et de Fribourg.)

**Agenda** et almanach de poche du canton de Fribourg pour l'année 1870. Fribourg, 1870. 8.

— — des arts et métiers. Fribourg, 1896.

**Der Viehmarkt.** Schweizerischer Metzger-Kalender. Freiburg, 1896.

### Genève.

**Compost** et Calendrier des Bergiers. Genesve, 1497. Fol.

(I. gedruckter schweizerischer Kalender.)

**Calendrier** ou almanach historial avec une briefve table pour cognoistre d'ici à XVII ans la feste de Pasques et la lettre Dominicule. Genève, 1566. 24.

(Bibliothèque de Genève.)

— — historial. Fr. Estienne. 1567 (Genève ?) 8.

(Bibliothèque de Genève.)

— — historial. Etienne Anastase. Genève, 1569. 8.

(Bibliothèque de Genève.)

**Almanach** pour l'an 1573. Genève, Olivier Fordrin, 1573. 12.

— — des Bergers. Genève, 1759.

(Bibliothèque de Bâle.)

**Annuaire** du département du Léman. Genève et Paris, 1811. 12.

**Lullin, J. M.**, Almanach du cultivateur du Léman. 1<sup>re</sup> et 2<sup>me</sup> année. Par J. M. Lullin. Genève, 1812—1813.

(Bibliothèques de Lucerne et de Genève.)

**Almanach** de Genève pour l'année 1816 contenant le tableau général du gouvernement. Genève, 1816. 18.

(Bibliothèque de Genève.)

— — genevois. Genève, 1823—1827. 1829. 12.

(Collection complète. Il n'y en a point en 1828. Bibliothèques de Lucerne, Zurich, Genève.)

**Messageur suisse** de Genève. Genève, 1835. 8.

**Nouveau Messageur-Suisse.** Genève, 1836. 4.

(Bibliothèques de Zurich, de Coire.)

**Nouvel almanach genevois.** Genève, 1846 ? 4.

(Bibliothèque de Zurich.)

**Almanach** populaire suisse. Genève (Glaser) 1847—1848. 4.

— — de Genève et de la Suisse française. Genève, 1849. 4.

— — du canton de Genève. Genève, 1853. 4.

(Bibliothèque de Zurich.)

- Almanach de la Suisse française.** Genève, 1855—1856. 8.  
(Bibliothèque de Lucerne.)
- — de Genève, industriel, agricole et amusant, publié sous les auspices de la section d'industrie et d'agriculture de l'Institut genevois. Années 1858—1867. Genève, 1857—1859. 12.  
(Bibliothèques de Genève, de Lucerne, Bibliothèque fédérale.)
- — du percher. 1<sup>re</sup> année. Genève, 1868.
- — de la Suisse romande industriel, agricole et amusant. 10<sup>me</sup>—37<sup>me</sup> année. (Continuation de l'Almanach de Genève.) Genève, 1868—1895. 8.  
(Bibliothèques de Genève, de Lucerne, de Zurich.)
- — Suchard. Indicateur monétaire postal et télégraphique. Guide universel pour voyageurs, renseignements etc. Genève, 1869. 24.  
(Avec planches et cartes.)
- — de la lanterne. Genève, 1875.
- La Commune.** Almanach socialiste. Genève, 1877.
- Etrennes genevoises.** Hommes et choses du temps passé. Par Amédée Roget. Genève, 1877—1884. 8.  
(Bibliothèque de Genève.)
- Calendrier de la Société pour l'Observation du dimanche.** Genève, 1881.
- Almanach des horlogers.** Années 1—10. St-Imier, Genève 1886—1895.
- — de tempérance. Genève, 1888.
- — illustré du Léman romand et savoisien, par Louis Rogey et H. van Muyden. Genève, 1873—1896. 8.  
(Bibliothèques de Lucerne, de Zurich.)
- Agenda des Dames.** Genève, 1895. 8.
- Almanach de Genève industriel, agricole et littéraire** publié sous les auspices de l'Institut national genevois. Genève, 1895. 8.  
(L'année 1895 est la première de la deuxième série, la 37<sup>me</sup> de l'Almanach de Genève.)
- Agenda de l'Apiculture pratique** publié par l'Etablissement apicole de la Croix. Genève, 1896. 4.

#### Glarus.

- Kalendermann,** Der, von Glarus. Glarus, 1831. 4.  
(Bibliothek Zürich.)
- Republikaner,** Der. Herausgegeben von J. J. Reithaar. Glarus, Zürich und Winterthur, 1834—1841. 4.  
(Stadtbibliothek Zürich, Landesbibliothek Glarus. Jahrgang 1841.)
- Prophet,** Der. Neuer Volkskalender, 1.—7. Jahrgang. Glarus, 1855 bis 1861. 4.  
(Der Verleger [Hr. Vogel] gibt Jahrg. 1866—1868 an. Bibliotheken Zürich, Chur.)
- Hauskalender,** Schweizerischer. Glarus, 1868. 4.  
(Bibliothek Zürich.)
- Glarnerkalender.** 1. Jahrgang. Glarner Ausgabe des St. Galler Kalender. Glarus, 1894. 4.  
(Landesbibliothek Glarus.)

#### Graubünden.

- Schrybkalender,** Alter und neuer, von Johann Fröhlich. Chur, 1703.  
(Siche: Alpenrosen. Bern, 1872. S. 446.)

Ib

- Schreibkalender**, Alter und neuer, auf Löbl. Stadt Chur und nechst umliegende Ort gerichtet. Sammt einem Prognostikon und kurzen Bericht über das Aderlassen. Chur, 1717, 1721, 1722. 16.  
(Bibliothek Chur.)
- Almanach**, Alter und neuer, oder Kalender. Von Joh. Schneckenroth. Chur, 1718. 4.  
(Sammlung Angst.)
- Bündner Staats-, Friedens-, Siegs- und Geschichts-Kalender**. Otto, Chur, 1722. 4.
- Stadtkalender**, Churer. Ohne Titel. Chur, 1753. 4.  
(Mit Abhandlung von Prof. Planta über die Einführung des neuen Kalenders. Sammlung Angst.)
- Kalender**. Alter und neuer Staats-, Friedens-, Kriegs-, Siegs- und Geschichts-Kalender. Sammt einer umständlichen Beschreibung der alten Bündner Geschichten und Thaten. Zum ersten Mal herausgegeben etc. Meyenfeld, 1757—1760. 4.  
(Bibliothek Chur.)
- Schreibkalender**, Alter und neuer Stadt Churer. Mit dem Lauff der Sonnen, etc., sammt den Astrologischen Erwöhlungen und einer vollkommen Practic etc. durch Joh. Rosenschild, Astrologum. Chur, bei Johann Pfeffer, 1760—1769. 4.  
(Bibliothek Chur. Siehe Alpenrosen, Bern 1872. S. 446. Sammlung Angst.)
- Kalender**. Staats-, Friedens-, Siegs- und Geschichts-Kalender bei Otto. Chur, 1772.  
(Erwähnt in: Alpenrosen. Bern, 1872. Sammlung Angst.)
- — Churer, von J. Rosenschild. Chur, 1787. 4.  
(Sammlung Angst.)
- Taschenkalender**, Gemeinnütziger, für den Kanton Graubünden. Chur, 1807. 8.  
(Bibliothek Zürich.)
- Chalender** per l'ann 1823. Accompagnia da discours d'historicas et d'observatiuns dictadas tras l'experinza et la sana radachun a plaschèr e nüz del public, chi tschanscha la lingua romonscha. Da Prof. A. R. Porta. Coira, A. T. Otto, 1823.  
(Angeführt bei Caviezel.)
- Il Kalender** pittchen romonsch. Verti aur del Calender da Bern. Strada, 1823, 1824, 1825, 1831, 1833, 1857. 8.  
(Angeführt bei Caviezel.)
- Chialender** d'Engadina. Coira, 1823. Strada, 1824. 4 und 8.  
(Bibliotheken Chur, Zürich.)
- Il nizeivel calender** romansch per ilg ann 1824. Cuera, 1824. 4.  
(Angeführt bei Caviezel.)
- Kalender** in deutscher Sprache. Strada, 1825.  
(Erwähnt bei Caviezel.)
- Il chalender** romansch per l'anno Christi. — Con las insagnas, voutas d'Lüna, mutatiun del aura etc. Strada, 1825. 8.  
(Angeführt bei Caviezel.)
- — romonsch per quest ann basest. Dopo la naschenscha da Christi 1828 etc. Da Prof. à Porta in Fetan. Strada, 1828, 1829 (?) 1830, 1831, 1833, 1839. 8.  
(Angeführt bei Caviezel.)
- Hausfreund**, Der. Von Kaltschmid. Chur, 1829. 4.  
(Sammlung Angst.)

- Schützonalmanach**, gewidmet den eidgenössischen Schützen und allen Gönnern und Beförderern des schweizerischen Schützenwesens Chur, 1832 und 1833. 8.  
(Bibliothek Chur.)
- Il Melsocinese** ossia Giornaliere statistico-manuale delle valle Mesolcina e Calanca per l'anno 1834, 1835, 1836?, 1837 di S. S. S. Matematico. Capolago, 1833—1836. 12.  
(Bibliothek Chur.)
- Il Chalender romonsch.** Strada, 1839. 8.  
(Bibliothek Chur.)
- Kalender**, Bündner. 1.—54. Jahrgang. Chur, 1841—1894. 4.  
(Bibliotheken Chur und Zürich.)
- Il Chfalender romansch per quest ann** 1845. Strada, 1845. 8.  
(Angeführt bei Caviezel.)
- Il Calender** ladin per quest ann dopo la naschenscha da noss Segner e Salvader J. Christo 1845 etc. Strada bei Florin Janett Schiarplatz, 1845—1855. 8.  
(Bibliothek Chur.)
- Il nuof Chalender** d'Engadina sün l'ann 1845. Scuol, Fr. Aug. Wahl, 1845. 8.  
(Bibliothek Chur.)
- Il Calender** d'Engadina sün l'an 1846. Scuol, Fr. Aug. Wahl, 1846. 8.  
(Angeführt bei Caviezel.)
- Kalender**, Neuer Bündner. Chur, 1847—1848. 4.  
(Bibliothek Chur.)
- Chalender** ladin per l'ann 1849 etc. von Joh. Tramèr in Scansf. Coira, 1849—1852. 4.  
(Bibliothek Chur.)
- Calendario** grigione. Poschiavo, 1850—1855. 4.  
(Sammlung Angst.)
- Il Calender** ladin per quest ann basest etc. Strada bei Florin Janett Schiarplatz, 1852—1855. 8.
- Chalender** Grischun. Stampà trasils ils hertavels dad Otto p. m. Coira, Joh. Braun, 1855, 1857—1862, 1865—1875, 1877—1885. 8.  
(Bibliothek Chur.)
- Calendario** del Grigione Italiano. Poschiavo, 1855—1896. 8.  
(Bibliothek Chur, Sammlung Angst.)
- Calender** Romontsch. Herausgegeben von Placidus Condrau. Mustèr, 1859—1894. 12.  
(Bibliotheken Chur, Zürich.)
- Chalender** d'Engadina per l'an 1859. Zuoz, 1859. 8.  
(Bibliotheken Chur, Zürich.)
- Calender** de preit. Mustèr, P. Condrau, 1859. Fol.  
(Bibliothek Chur.)
- Il Calender** de preit (Wandkalender). Mustèr, 1859.
- Il Tramaglunz**, Chalender per l'an 1862 etc. per uorden della societad ad ütie public d'Engadina sura. Zuoz, B. Caprez, 1862 bis 1866. 4.  
(Bibliotheken Chur, Zürich.)
- Il Glogn**, Calender romonsch per quest on Edizium de M. W. Vollmer e Manetsch. Glion, 1867—1869. 4.  
(Sammlung Angst.)
- Volkskalender**, Rhätischer. Chur, 1887—1888. 4.  
(Bibliothek Zürich.)
- Chalender** d'Engadina da Maloth. Coira, 1891. 4.
- Taschenkalender**, Praktischer. Herausgegeben von Martin A. Casanova jgr. Chur.

## Luzern.

- Kirchendieb und Ketzerkalender**, Der Lutherischen Evangelischen. (Ein Blatt.) (Von Th. Murner.) Luzern, 1527. Plakatformat.  
(Herausgegeben von Dr. Ernst Göttinger, Schaffhausen, 1886. Bibliothek St. Gallen.)
- Schreibkalender**, Newer und alter, mit der Practica. Durch Andreae Künzperger. Luzern, bei David Hautt, 1642—1658. 1660—1663. Bei Gottfried Hautt. 1664—1692. Bei Gottfried Hautten seligen Wittib. 1694—1695, 1697—1699. Bei Anna Felicitas Hautt durch Innocent Dietrich Hautt. 1704—1707, 1710 bis 1711. 4.  
(Bibliothek Luzern besitzt die obgenannten Jahrgänge von 1656 an. Laut einer Bemerkung im Jahrgang 1661 ist dieser Kalender schon 1647 gedruckt. Doch besitzt die Stadtbibliothek Zürich schon die Jahrgänge 1642 und 1646.)
- — Neu und alt, auff das Jahr Christi MDCLXV. Durch Lotharium Caesarenum, D. und Astronom. Lucern bey David Hautt. 32 Blatt. 7,5/4,5 cm.  
(Landesmuseum in Zürich.)
- — Newer und alter. Die lustige Gesellschaft. Mit der Practica. Luzern, 1700, bei Heinrich Renward Wyssing. 4.  
(Bibliothek Luzern.)
- — Newer und alter, mit der Practica. Luzern, bei Heinrich Renward Wyssing, 1701, 1716—1719, 1727—1729, 1731—1736. Bei Jost Franz Jakob Wyssing, 1740—1744, 1757—1758. 4.  
(Bibliothek Luzern.)
- Kalender**, Neuer Gregorianscher und Regenspurgischer wie auch alt Julianischer Kalender mit der Practica. Durch David Hautt. Luzern, 1701—1702, bei Gottfried Hautt seligen Wittib. 4.  
(Bibliothek Luzern.)
- Herkommen**, Lebens- und Reiss-Beschreibung Eines der Welt erfahrenen Nahmens Schelmuisky. Luzern, 1704, bei Anna Felicitas Hautt durch Innocent Dietrich Hautt. 4.  
(Bibliothek Luzern.)
- Schreibkalender**, Newer und alter, mit der Practica. Genannt der Wahrhaftige. Luzern, 1724, bei Heinrich Renward Wyssing. 4.  
(Bibliothek Luzern.)
- — New und alter, mit der Practica. Freiburg im Uechtland, 1726, bei Innozenz Dietrich Hautt. 4.  
(Gleiche Firma wie in Luzern. Bibliothek Luzern.)
- — New und alter, mit der Practica durch Johann Jäger. Luzern, 1737—1739, 1745, 1747, 1759, bei Joseph Christoph Rüttmann. 4.  
(Bibliothek Luzern.)
- — New und alter historischer, durch Innozenz Dietrich Hautt. Luzern, 1751—1754, bei Heinrich Ignati Nicomedes Hautt. 4.  
(Bibliothek Luzern.)
- — New und alter, durch Innozenz Dietrich Hautt. Luzern, 1755, bei Heinrich Ignati Dietrich Hautt. 4.  
(Bibliothek Luzern.)
- — Neu und alter. Luzern, 1759—1761, 1763—1772, 1774, 1776, 1781, bei Jost Franz Jakob Wyssing. 4.  
(Das Titelbild: «Ansicht von Luzern» ist das gleiche wie heut zu Tage im neuen Hauskalender. Bibliothek Luzern.)
- — Luzern. 1773, bei Jost Franz Jakob Wyssing. 4.  
(Bibliothek Luzern.)



- Schreibkalender**, Neuer und alter. Luzern, 1787—1788, 1792, 1794, 1798, 1799, bei Georg Ignaz Thüring. 4.  
(Bibliothek Luzern.)
- Kalender**, Neuer und alter luzernischer. Luzern, 1793—1799. 4.  
(Drucker nicht genannt. Bibliothek Luzern.)
- — Neuer. Luzern, 1800—1805, bei Georg Ignaz Thüring. 1806 bis 1827, bei Georg Ignaz Thüring und Sohn. 4.  
(Bibliothek Luzern.)
- Hauskalender**, Neuer. 1802—1839. Luzerner Hauskalender. 1840—1895. Luzern, 1802—1895, Meier'sche (Keller'sche) Buchdruckerei. 4.  
(Der Kalender von 1895 trägt die Bezeichnung: 90. Jahrg., was irrig ist. Es ist der 94. Jahrg. Bibliotheken Luzern, Zürich.)
- Kalender** für die Waldstätte Luzern, Uri, Schwyz und Unterwalden. Luzern (Meyer), 1805—circa 1830. 4.  
(Die Angaben über diesen Kalender sind entnommen aus «Kasimir Pfyffer». Der Kanton Luzern. I, 298. Scheint unrichtig zu sein.)
- Hauskalender**, Neuer. Luzern, 1808—1818, 1820—1833, bei Ignaz Thüring und Sohn. 4.  
(Bibliothek Luzern.)
- Vierwaldstätter-Kalender**. Ohne Ort und Drucker, 1815—1816. 4.  
(Bibliothek Luzern.)
- Hauskalender**, Neuer. Luzern, 1833—1841, 1847, bei Ignaz Thüring. 4.  
(Bibliothek Luzern.)
- — Der grosse christliche. 1834—1838. Der neue christliche Hauskalender. 1839—1895. Luzern, 1834—1895, bei Gebr. Räber. 4.  
(Bibliothek Luzern.)
- Kalender**, Alt-teutscher christlicher, zur Prüfung und Entzifferung der Daten in den kirchlichen Schriften und Urkunden des Mittelalters, auf das Jahr 1834 berechnet, von Josef Schneller. Luzern, Räber, 1834. 4.
- Volkskalender**, Luzerner. Luzern, Meier, 1835—1837. 4.  
(Hiess der «Rote Kalender». Bibliothek Luzern.)
- — für den Kanton Luzern und die Kantone Uri, Schwyz, Unterwalden und Zug. Luzern, 1837—1838 (Hübscher). 4.  
(Bibliotheken Luzern, Zürich.)
- Kalender**, Neuer. Luzern, 1836—1838, bei Ignaz Thüring. 4.  
(Bibliothek Luzern.)
- Taschen- und Schreib-Kalender**, Neuer. Luzern (X. Meyer), 1838—1840. 8.  
(Bibliothek Aarau.)
- Hauskalender**, Neuer. Luzern, 1839—1841 (A. Petermann). 4.  
(Bibliotheken Luzern, Zürich.)
- — Neuer. Luzern, 1842 (Josef Müller). 4.  
(Bibliothek Luzern.)
- Volkskalender**, Eidgenössischer. Herausgegeben von der Gesellschaft für vaterländische Kultur im Kanton Luzern. (1852 durch M. A. Feierabend.) Luzern (U. Müller) 1851—1852. 4.  
(Fortsetzung erschien in Herisau. Bibliothek Luzern.)
- Hauskalender**, Neuer (Thüringischer). Luzern, 1854—1895, bei Gebr. Räber. 4.  
(Der Jahrgang 1895 trägt die Bezeichnung 249. Jahrgang, was sich auf die Bemerkung im Hautschischen Kalender von 1661 bezieht. Die Geschichte dieses Kalenders findet sich im Jahrgang 1869 und 1896. Bibliothek Luzern.)
- Kalender**, Landwirthschaftlicher. Herausgegeben von Fritz Rödiger. Luzern, 1861 (Straube). 8.
- Vierwaldstätter-Volks-Kalender**. 1.—9. Jahrg. Luzern (Prell) 1880—1886, 1888, 1889. 4.  
(Erschien 1887 nicht. Bibliotheken Luzern, Zürich.)

## Neuchâtel.

- Messageur boiteux**, Le véritable, de Neuchâtel. Années 1<sup>re</sup>—187<sup>me</sup>. Neuchâtel, 1709—1795. 4.  
(Bibliothèques de Neuchâtel et de Zurich.)
- Etrennes ou almanach moral** pour l'an 1795. Locle, 1795. 12.
- Almanach du commerce et des arts et des métiers** des cantons de Vaud Genève et Neuchâtel. Par Ch. Girardet. Neuchâtel, 1818. 12.  
(Bibliothèques de Lucerne et de Neuchâtel.)
- — de Neuchâtel en Suisse. Neuchâtel, 1818—1848.  
(Bibliothèque de Lucerne.)
- Messageur neuchâtelois**, Le bon. Neuchâtel, 1838—1841. 4.  
(Bibliothèque de Zurich.)
- Almanach de Neuchâtel en Suisse**. Neuchâtel, 1838, 1846. 1848. 12.
- — de la république et canton de Neuchâtel, publié par la Société d'utilité publique. Chaux-de-Fonds et Neuchâtel, 1849 à 1860. 8.  
(Bibliothèque de Neuchâtel.)
- Annuaire neuchâtelois** pour l'année 1853. Frédéric Lutz. Neuchâtel, 1852. 12.
- — agricole. 1863—1891. Almanach agricole de la Suisse romande. 1892—1894 (par la Société neuchâteloise d'agriculture). 1<sup>re</sup> à la 32<sup>me</sup> année. Neuchâtel, 1863—1894. 4.  
(Avec planches.)
- Calendrier neuchâtelois**, chez Attinger, frères, Neuchâtel. Neuchâtel, 1891 à 1894. 8.  
(Mit heraldischen colorirten Illustrationen.)
- Kalender**, Schweizerischer. Neuchâtel (Attinger, frères), 1891—1894. 8.  
(Mit heraldischen colorirten Illustrationen.)
- Ansichten**, Photographische, der Schweiz (Abreisskalender). Comptoir für Photographie. 1. Jahrg. Neuchâtel, 1896.
- Vademecum**. Petit annuaire de la Confédération suisse, édité par Ph. Suchard. Neuchâtel, 1896.
- — Kleiner schweizerischer Staatskalender, herausgegeben von Ph. Suchard. Neuchâtel, 1896. 16.

## St. Gallen.

- Calendarium perpetuum**. St. Gallen (Leonhard Straub), 1579. 16.  
(Bibliothek Zürich.)
- Calendar**, Neuer, von Johann Roth. Rorschach, 1590.
- Schreibkalender**, Verbesserter und alter. St. Gallen, 1737—1767. 8.  
(Bibliothek Zürich.)
- Appenzeller-Schreib-Kalender**, Alter und neuer. St. Gallen, 1741—1770. 8.  
(Bibliothek Frauenfeld.)
- Schreibkalender**, Alter und besserter. Von J. Tobler. St. Gallen, 1754—1755.  
(Bibliothek Zürich.)
- Calendar**, Neuer, nach dem Eydgenössischen Meridiano. Rapperschwyl, Formaro, 1788. 8.  
(Bibliothek Aarau.)
- Jahrbuch**, Christliches, ohne Aberglauben für beide Religionsverwandte in der Schweiz. Von J. J. G. St. Gallen, Joh. Zollikofer, 1790. 4.  
(Bibliothek Zürich.)
- — Neu verbessertes, brauchbar für beide Religionsverwandte in der Schweiz. Von J. J. G. St. Gallen, Joh. Zollikofer, 1791. 4.

- Kalender**, St. Gallischer neu eingerichteter allgemeiner, für beide Religionsgenossenschaften in der Schweiz. St. Gallen, Joh. Zollikofer, 1793—1794. 4.  
(Bibliothek Zürich.)
- Hausfreund**, Der St. Galler, oder Staats- und Hauskalender. Ebnat, Fr. Egli, 1829. 4.  
(Bibliothek Zürich.)
- St. Galler-Kalender**, Der vaterländisch gesinnte. Lichtensteig, Fr. Egli, 1830—1831. 4.  
(Bibliotheken Frauenfeld, Zürich.)
- Pilger**, Der vaterländische, in der Schweiz oder grosser Hauskalender. 1.—3. Jahrgang. Lichtensteig (Fr. Egli, J. F. Wartmann), 1832—1834; Herisau, 1835—1838; St. Gallen, 1841. 4.  
(Bibliothek Zürich.)
- Rapperschwiler Kalender**, Neuer vaterländischer gemeinnütziger. Rapperschwil, 1833—1834. 4.  
(Bibliothek Zürich.)
- St. Galler Kalender**, Neuer, oder christlicher Hausfreund. 1.—5. Jahrg. St. Gallen, Frz. J. Brentano, 1838—1843. 4.  
(Bibliothek Zürich.)
- Kalender für die Jugend und ihre Freunde auf das Jahr 1843**. Herausgegeben von J. J. Reithard. Mit Beiträgen von Jer. Gotthelf und Andern. St. Gallen, 1843. 8.  
(Bibliothek Luzern.)
- Vater Strüf's Feierabendkalender**. St. Gallen (Scheitlin & Zollikofer) 1846 bis 1848. 4.  
(Bibliothek Zürich.)
- Kalender**, Illustrirter, für die Schweiz. St. Gallen (Scheitlin & Zollikofer), 1851—1854. 8.  
(Bibliotheken Zürich, Luzern, Chur, Frauenfeld, St. Gallen.)
- St. Galler Kalender** (Neuer). 1.—10. Jahrg. Ebnat, A. Looser, 1854 bis 1869. 4.  
(Bibliothek Zürich.)
- Hauskalender**, Schweizerischer. St. Gallen, 1864. 4.
- Distelikalender**, Neuer, von Frater Hilarius. St. Gallen, Biel, Bern, Zürich, 1874—1881. 4.  
(Bibliotheken Luzern, Bern, Chur, Zürich.)
- Reformkalender**. Herausgegeben vom schweizerischen Vereine für freies Christenthum. St. Gallen (Zollikofer), 1877—1879. 4.  
(Bibliothek Zürich.)
- Bauernkalender**, Schweizerischer. Herausgegeben von F. Anderegg in Bern. 1.—6. Jahrg. St. Gallen (Kälin), 1882—1887. 4.  
(Bibliotheken Luzern, Zürich.)
- St. Galler Kalender**. 1.—12. Jahrg. St. Gallen, A. G. Wirth, 1884—1895. 4.  
(Bibliothek Zürich.)
- Taschenkalender**, Schweizerischer akademischer. Herausgegeben von R. Günther. 1. Jahrg. St. Gallen, 1888. 16.

### Schaffhausen.

- Botten Bruder**, Des hinkenden. Schaffhausen (Emmanuel Hurter, dann Benedikt Hurter, dann Hurter zum rothen Adler), 1740 bis 1787. 4.  
(Bibliothek Zürich.)

- Schreibkalender**, Neuer und alter. 1742 durch Chr. Schorer, 1747—1789 durch Steph. Spleisius. Von 1795 nur mit Titel. Schaffhausen (Hurter zum Jordan), 1742—1835. 4.  
(Bibliothek Zürich.)
- Mercurius**, Der hinkende. Schaffhausen, 1743—1787. 4.  
(Bibliothek Zürich.)
- Glücks- und Unglückskalender**, Verbesserter neu und alter, durch Adam Ritter. Schaffhausen (Emmanuel und Benedikt Hurter), 1747, 1749, 1770, 1789, 1792, 1798, 1799. 4.  
(Bibliothek Zürich. Sammlung Angst.)
- Schreibkalender**, Verbesserter neu und alter. Schaffhausen (Joh. Adam Ziegler's Wittwe, Joh. Ulrich Ziegler, Joh. Ulrich Schwarz zum Kessel), 1754—1797. 4.  
(Bibliothek Zürich.)
- — Alter und neuer, von Christoph Scherer von Memmingen. Schaffhausen (Hurter), 1791. 4.  
(Sammlung Angst.)
- Schweizer**, Der lustige. 1789—1799. Der lustige Helvetier. 1799 bis 1800. Der erzählende Schweizer. 1801. Der lustige Schweizer. 1808—1868. Schaffhausen, Hurter, 1792—1845; Ziegler 1846 bis 1868. 4.  
(Bibliothek Zürich. Sammlung Angst.)
- Taschenkalenderlein**, Kleines. Schaffhausen, 1801. 16.  
(Bibliothek Zürich.)
- Schweizer**, Der erzählende, oder neuer und alter Haushaltungskalender. Schaffhausen (Joh. Ul. Schwarz zum Kessel), 1803.
- Haushaltungskalender**, Neuer. Schaffhausen, Hurter zum Jordan, 1801 bis 1837; Ziegler zum Wildenmann, 1838—1851.  
(Bibliothek Zürich.)
- Bott**, Der hinkende. Schaffhausen (Hurter zum Jordan), 1816. 4.  
(Bibliothek Zürich.)
- Schweizerfreund**, Der, am Rheinfall. Schaffhausen, 1819—1840. 4.  
(Bibliothek Zürich.)
- Volksfreund**, Der schweizerische. Schaffhausen (Murbach & Gelzer), 1826 bis 1862. 4.  
(Bibliothek Zürich.)
- Haushaltungskalender** für den Stadt- und Landmann. Schaffhausen (Murbach & Gelzer), 1829—1831. 4.  
(Dieser Kalender ist bis auf das Titelblatt und die Grösse des Inhalts identisch mit dem schweizerischen Volksfreund. Bibliothek Zürich.)
- Kalender** für das Schweizervolk. Schaffhausen (Hurter), 1835—1841. 4.  
(Bibliothek Zürich.)
- Haushaltungskalender**, Christlicher. Schaffhausen, 1842. 4.  
(Bibliothek Zürich.)
- Pilger**, Der, aus Schaffhausen. 1.—48. Jahrg. Schaffhausen, 1848 bis 1895. 8.  
(Bibliotheken Bern, Zürich.)
- Haushaltungskalender**, Einfacher. Schaffhausen (J. Fr. Schalch), 1849. 4.  
(Bibliothek Zürich.)
- Schaffhauser Bote**, Der. Schweizerischer Hauskalender auf die Jahre 1849—1894. 1.—46. Jahrg. Redaktor: Karl Keller. Schaffhausen, 1849—1894. 4.  
(Bibliothek Zürich.)
- Saturn**, Der. Schaffhausen, 1850. 4.
- Volkskalender**, Schweizerischer. Schaffhausen, 1862—1892; Grüningen, 1893—1894. 8.  
(Bibliothek Zürich.)

## Schwyz.

**Einsiedler-Kalender**, Ein, von 1560. 4.

(Ob noch vorhanden? Er enthielt die Wappen der Herren des inneren Rathes der Stadt Luzern, die herausgeschnitten und in einen Sammelband des Staatsarchivs Luzern eingeklebt wurden. Mittheilung von Dr. Th. von Liebenau.)

**Hauskalender**, Einsiedlischer, auf das Jahr 1821. Einsiedeln (Joh. Jos. Eberle), 1821. 4.

(Süßbibliothek Einsiedeln.)

**Einsiedler-Kalender**, 1.—55. Jahrg. Einsiedeln, Benziger, 1841—1895. 4. (Bibliotheken Luzern, Bern, Zürich.)

**Almanach de Nötre-Dame-des-Ermites**. 1847—1848, 1865—1871. Almanach des familles chrétiennes. 1886—1894. 1<sup>re</sup>—18<sup>me</sup> année. Einsiedeln, Benziger, 1847—1894. 4.

**Einsiedler Kalender**, Neuer. 1.—30. Jahrg. Einsiedeln (Eberle, Kälin & Cie.), 1866—1895. 4.

(Bibliotheken Luzern, Zürich.)

**Volkskalender**, Katholischer, für die alte und neue Welt. Einsiedeln (Benziger), 1868—1870. 4.

(Bibliothek Zürich.)

**Catholic Home Almanac**. 1—12 year. New-York, Benziger, 1884—1895. 4.

**Almanacco delle Famiglie cristiane**. 1—10 anno. Einsiedeln, Benziger, 1886—1895. 4.

(Mit Illustrationen.)

**Almanaque de la familia christiana**. 1—6 año. Einsiedeln, Benziger, 1889—1890, 1892—1895. 4.

**Benziger's Marienkalender**. 1.—3. Jahrg. Einsiedeln, 1893—1895. 4.

(Bibliothek Zürich.)

**Einsiedler Marienkalender**. 1.—3. Jahrg. Einsiedeln (Wyss, Eberle & Cie.), 1893—1895.

(Bibliothek Zürich.)

**Benziger's Taschenkalender**. Einsiedeln, 1883—1895. 23/75.

**Almanach des enfants de la première communion**. 1<sup>re</sup>—3<sup>me</sup> année. Einsiedeln, 1894—1896. 8.

(Mit Chromo-Titelbild und 8 Einschaltbildern.)

## Solothurn.

**Schreibkalender**, Alter und neuer, von Gregor Schmeller. Solothurn, 1691. 4.

(Sammlung Angst.)

**Bauernkalender**, Neuer, auf das Jahr 1714. Solothurn, 1714. 12.

(Bibliothek Solothurn.)

**Schreibkalender**, Neuer, auff das Jahr nach der Geburt Jesus-Christi MDCCXX etc. Auff den klostlöblichen uhralten Statt Solothurn und des gantzen Eydgenössischen Mittagskreiss . . . verfertigt durch Gregor. Schmelermum. Solothurn, 1720—1773. 4. (Bibliothek Solothurn. Sammlung von C. Glutz und Angst.)

— — Neuer und alter, für das Jahr nach der Geburt Jesu Christi MDCCXXX etc. Auff einer uralten Loblichen Statt Solothurn und des gantzen Eydtgenössischen Mittag-Kreysses mit einer vollkommenen Practick, gestellt und beschrieben durch Martinum Dechendorff. Solothurn, Ursus Heuberger, 1730—1777. 4. (Sammlung C. Glutz und Angst.)

— — Neuer, von Gregor Schmeller. Solothurn, Ph. T. Scherrer, 1768, 1771, 1772, 1775, 1778. 4.

lb

- Solothurner-Kalender.** Solothurn bei Gassmann, 1771, 1774, 1777, 1778, 1779, 1785, 1787, 1788. 4.  
(Sammlung Angst. Bibliothek Solothurn.)
- Schreibkalender,** Neuer, von Martin Dechendorff. Solothurn, Ph. J. Scherrer, 1776—1780. 4.  
(Sammlung Angst. Bibliothek Solothurn.)
- Kalender,** Neuer. Solothurn, Obrigkeitliche Druckerei, 1781. 4.  
(Bibliothek Solothurn.)
- — Neuer, auf das Jahr 1782 etc. Samt einem kleinen Anhang merkwürdiger Neuigkeiten. Solothurn, Gassmann, 1782 bis 1801. 4.  
(Bibliotheken Solothurn. Sammlung Angst und C. Glutz.)
- — Neuer. Solothurn, Ludwig Vogelsang, 1804—1825. 4.  
(Bibliotheken Solothurn, Zürich. Sammlung Angst.)
- — Neuer, auf das Jahr 1804 etc. Sammt einem kleinen Anhang merkwürdiger Karten. Solothurn, Lud. Vogelsang, 1804 bis 1836. 8.  
(Bibliotheken Zürich, Solothurn. Sammlung Angst und C. Glutz.)
- — Solothurn, 1826, 1832. 4.  
(Bibliotheken Zürich, Solothurn.)
- — Solothurner, Neuer. Solothurn, Lud. Vogelsang, 1835. 4.  
(Bibliothek Solothurn.)
- — Solothurner. Mit Illustrationen. Solothurn, Lud. Vogelsang, 1836. 4.  
(Bibliothek Solothurn.)
- Volkskalender,** Solothurner. Solothurn, Ludwig Vogelsang Vater, 1837. Lud. Vogelsang Sohn, 1848. Jos. Tschan, 1849—1864.  
(Bibliotheken Zürich, Solothurn, Aarau.)
- Bilderkalender,** Schweizerischer. Von Martin Disteli. Text von P. Felber. Solothurn, 1839—1848. 4.  
(Für 1844 erschien auch eine französische Ausgabe. — Bibliotheken Zürich, Solothurn, Liestal, Bein, Zofingen, Luzern. Kantonsbibliothek Aarau.)
- Volks-Kalender,** Schweizerischer, für 1843. Solothurn, Jent & Gassmann, 1842. 4.  
(Bibliothek Zürich.)
- Solothurnerkalender,** Neuer. 1. und 2. Jahrgang. Von P. Strohmeier. Solothurn, Fz. Xav. Zepfel, 1844—1845. 4.  
(Bibliotheken Luzern, Solothurn.)
- Bauernkalender,** Neuer. Herausgegeben vom landwirthschaftlichen Verein des Kantons Solothurn. Von Alf. Hartmann. Solothurn, Jent & Gassmann, 1847—1855. 4.  
(Bibliotheken Zürich, Solothurn.)
- Volkskalender,** Schweizerischer. Von 1848 an mit dem Zusatz: Des Bilderkalenders, gegründet von M. Disteli. 10. Jahrgang. Solothurn, 1848—1851. 4.  
(Mit Holzschnitten von Maler Ziegler. Kantonsbibliothek Aarau. Bibliotheken Solothurn, Luzern, Zürich.)
- Geschichtskalender** von J. J. Amiet. Solothurn, 1848. 8.  
(Sammlung Angst.)
- St. Ursen - Kalender.** Herausgegeben vom Verein zur Verbreitung guter Bücher. 1.—42. Jahrgang. Solothurn, Schwendimann, seit 1887; Burkard und Fröhlicher, 1857—1895. 4.  
(Bibliotheken Luzern, Zürich, Solothurn.)
- Hauskalender,** Solothurner. 1. Jahrgang. Solothurn, 1854. 4.  
(Bibliotheken Luzern, Zürich.)

**Kalender**, Solothurner. Herausgegeben von mehreren Freunden. Mit Bildern von Heinrich Jenny. 1.—6. Jahrgang. Solothurn, 1857—1862.

(Bibliotheken Luzern, Solothurn, Zürich. Kantonsbibliothek Aarau.)

**Offenmerkaler**. Olten, 1858—1859. 4.

(Sammlung Angst.)

**Almanach catholique de la Suisse française**. Soleure, B. Schwendimann, 1871. 4.

(Bibliothèque de Zurich.)

**Volkskalender**, Schweizerischer, von H. Hudibras. Illustriert von Walter Vigier, G. Roux und Jauslin. Text von Wilh. Vigier. Solothurn, Zepfel, 1877. 4.

(Bibliothek Solothurn.)

### Tessin.

**La Scuola** di Minerva, osservazioni astronomiche, istoriche, geografiche per l'anno 1786. Lugano, 1786. 8.

(Bibliothek Freiburg.)

— — di Minerva, osservazioni astronomiche, storiche, critiche, morali e giucose, dell' Astronomo G. Luigi Alvenil per l'anno 1788 etc. Lugano, 1788—1792.

(Wahrscheinlich schon vor 1788. Hörte 1792 auf.)

— — di Minerva. Osservazioni astronomiche sarco-civile-morale e giucose del Astronomo G. Luigi Alvenil. Lugano, 1789 bis 1791. 16.

**Almanacco** ecclesiastico e politico della città provincia e Diocesi di Como. Como, 1795. 32.

**Il Solitario** filantropo del Cerisio. Almanacco per l'anno 1801. Lugano, 1801. 16.

**Il Maestro** di Casa, Almanacco per 1812—1817. Lugano, 1812 bis 1817. 32.

**Negozi** di schiribizzi. Lugano, 1826.

**Il Contemplatore** delle Stelle. Lugano, 1826. 32.

**Varietà** Svizzere. Lugano, 1826.

**L'Oracolo** delle dame. Almanacco delle gentili brigate. Capolago, 1833. 82.

**Almanacco** del popolo ticinese, pubblicato per cura del società degli amici d'educazione. Lugano e Bellinzona, 1840—1895. 12 e 8.

(Bibliothek Luzern. Mehrere Jahrgänge.)

**Il Bersaglio**. Almanacco del' carabinieri. Anno I. Lugano, 1853. 18.

**Il Passatempo**. Almanacco popolare con letture utili ed ameni per l'anno. . . Lugano, 1860—1866. 8.

**Il Cattolico** della Svizzera Italiana. Almanacco popolare per l'anno . . redatto e pubblicato per cura delle sezioni ticinesi dell' associazione Svizzera del Pio IX. Lugano, 1862—1894. 8.

**Almanacco** die società agricola-forestale valmaggese. Lugano e Ascona, 1872—1875. 32.

— — della Giovine Onsernone. Locarno, 1875—1876. 32.

(Bibliothek Luzern.)

— — dell' agricoltore ticinese per l'anno . . redatto e pubblicato per cura della società agricola e forestale del I Circondario. Lugano, 1865—1894. 32.

- Nuevo Almanacco del giornale «fl Mera» per l'anno 1891.** Bondo-Promontogno, 1890. 8.  
(Einziger Jahrgang. Bibliothek Luzern.)
- Almanacco Italo-Svizzero, pel 1890.** 196 p. San Francisco, 1890. Gr. 8.
- Effemeridi ticinesi.** Almanacco pel 1895. Bellinzona, 1895. 8.
- Calendario agricolo compilato per cura di un amico degli agricoltori.** Bellinzona, 1895. 8.

## Thurgau.

- Thurgauer, Der lustige.** Frauenfeld, 1828. 4.  
(Bibliothek Zürich.)
- Volksfreund, Der Thurgauer.** Frauenfeld, Kolb, 1829—1849. 4.  
(Bibliothek Zürich.)
- Volkskalender, Der Thurgauer.** Frauenfeld, H. Huber, 1838—1849. 4.  
(Bibliothek Zürich.)
- Kalender, Neuer Kriegs-, Friedens- und Historien-.** Diessenhofen, Louis Stephan, 1849. 4.  
(Sammlung Angst.)
- — **Schweizer Kriegs-, Friedens- und Historien-.** Diessenhofen, L. Stephan, 1851—1862. 4.  
(Bibliothek Zürich.)
- Thurgauer, Der lustige. Historienkalender.** Diessenhofen, 1852—1871. 4.  
(Ist identisch mit dem Schweizer Kriegs-, Friedens- und Historienkalender. Bibliothek Zürich.)
- Jahrbuch, Schweizerisches, für 1857. I. Jahrgang.** Frauenfeld, 1856 4.  
(Bibliothek St. Gallen.)
- Bauernkalender, Schweizerischer.** Herausgegeben von Heinr. Erzinger. Frauenfeld, 1861—1866. 8.
- Thurgauerkalender, Der.** Diessenhofen, 1863—1877.  
(Ist derselbe Kalender wie der lustige Thurgauer. Bibliothek Zürich.)
- Lehrerkalender, Schweizerischer.** Herausgegeben von F. Graberg und A. Ph. Largiadèr. Frauenfeld, 1874—1878. 8.
- Taschenbuch für schweizerische Wehrmänner von Schümpperli.** Frauenfeld, 1877—1895. 12.  
(Bibliothek Zürich.)
- Schülerkalender, Schweizerischer, für die Zöglinge von Mittel- und Kantonsschulen und Seminarien.** 1.—15. Jahrgang. Von R. Kaufmann-Bayer. Frauenfeld, 1878—1893. 12.
- Kalender, Thurgauer.** Thurgauer Ausgabe des St. Galler Kalender. 1. Jahrgang. Weinfelden, 1894. 4.  
(Mit Illustrationen.)

## Unterwalden.

- Kalender, Nidwaldner.** Herausgegeben bis 1884 von Kommissar Remigius Niederberger, seither von P. Emmanuel Wagner. 1.—36. Jahrgang. Luzern, Räber, 1860—1863. Stans, Vonmatt, 1864—1895. 4.  
(Bibliotheken Luzern, Zürich.)

## Uri.

- Kalender, Urner.** 1878—1882. Wilhelm Tell. Urner Volkskalender 1883—1885. Wilhelm Tell. Schweizerischer Volkskalender 1886. Luzern, 1878—1879. Altdorf, 1880—1886. 4.  
(Bibliotheken Luzern, Zürich.)
- Netzkalender, Gisler's.** 1.—8. Jahrgang. Altdorf. 1887—1894. Gr. 8.



## Vaud.

- Almanach**, Le grand, ou calendrier perpétuel, calculé et accomodé au méridien de la très illustre république et canton de Berne. Par Pierre Jenin de Jametz. Lausanne, 1626. 8.  
(Siehe: J. H. Graf, Geschichte der Mathematik etc. Heft I, Seite 71. Bibliothèques de Lausanne, Genève.)
- Calendrier**. Lausanne, veuve Poitevin, 1641.
- Almanach de Lausanne**. Lausanne, 1664.
- — Le gros. Vevey, P. A. Chenebié, vers 1719.
- Astrologue**, Le véritable. Vevey, P. A. Chenebié, vers 1719.
- Nouvelliste français**, Le. Vevey, P. A. Chenebié, vers 1719.
- Messageur boiteux**. Par Antoine Souci. Jetziger Titel, Véritable messageur boiteux de Berne et Vevey. 1747 u. ff. 4.  
(Erster Verleger Chenebié und Hortin, dann Chenebié und Lörtscher, dann Lörtscher und Sohn in Vivis.)
- Almanach de Lausanne** de David Aygroz. Lausanne, 1750.
- Calendrier des bergers**, Le, de Melchior Griesser. Vevey, 1788.
- Messageur boiteux**, Le. Almanach historique par Antoine Souci. Vevey et Berne 1790—1820. 4.
- Der hinkende Bote** von Vivis, von Karl Sorgmann. Vivis. 1794—1850. 4.  
(1794 erster Jahrgang in der Sammlung Angst. Bibliothek Zürich.)
- Le véritable Messageur** boiteux de Vevey. Vevey, 1799.
- Almanach national helvétique**, par le citoyen G. Hoffmeister. Lausanne, 1800 - 1801. 16.
- Calendrier maçonnique** pour l'année 5819, contenant: Le Tableau général du Gr. ∴ Or. ∴ Helvétique Romande du Sublime Chapitre et des Loges confédérées qui le constituent. Lausanne, 1819. 12.  
(Bibliothèque de Lucerne.)
- Le bon Messageur**. Almanach populaire. Lausanne, Georges Bridel, 1820—1895. 4.  
(Bibliothèques de Zurich et de Berne.)
- Le véritable Messageur** boiteux de Berne et de Vevey. Vevey, 1837 à 1895. 4.  
(L'année 1895 est l'année 188ème de cet almanach. Bibliothèque de Zurich.)
- Almanach national**. 1re—2me année. Lausanne, 1845—1846. 4.  
(Bibliothèques de Lausanne, de Genève, de Zurich.)
- Feuille populaire**. Almanach suisse, recueil mensuel, instructif et amusant, redigé par Alexandre Michod. 1re année. Lausanne, 1846. 8.  
(Bibliothèque de Lausanne.)
- Almanach de Lausanne**. Lausanne, F. Blanchard, 1846, 1866, 1871. 16.  
(Bibliothèque de Zurich. Sammlung Angst.)
- — du progrès. Payerne, 1854. 12.  
(Bibliothèque de Zurich.)
- — populaire illustré de la Suisse romande. Lausanne, 1871 à 1872. 12.
- — de la Suisse illustré. Lausanne, L. Blanc, 1874—1879. 8.  
(Bibliothèque de Zurich.)
- Calendrier** à l'usage des bourgeois et des naturels de la commune d'Aigle en Suisse de J. Capré. Aigle, 1875—1878.
- Almanach du Moniteur d'Ecublens** ou Calendrier des bons Vaudois de G. Chantepierre. Lausanne, 1879.  
(Une seule année illustrée.)

- Hauskalender** der Sunlight-Seife. Gratis vertheilt von Gebr. Lever. Lausanne, 1882—1896. 4.
- Almanach** du Sunlight-Savon. Offert gratuitement par MM. Lever frères. Lausanne, 1882—1896. 4.
- Bonne Année.** Calendrier illustré. Avec poésies. Lausanne, F. Payot, 1888—1894. 12.
- Agenda** de la Suisse romande. Renseignements divers. Tarif des Postes et Télégraphes. Lausanne, 1894. 12.
- — des Gens d'Affaires. Lausanne, Payot, 1894. 12.
- Almanach** du Major Davel pro 1896. Lausanne, 1896. 4.

## Wallis.

- Annuaire** du Valais. Sion, 1719.  
(Voir: Capré.)
- Schreibkalender**, Neuer. Sitten, 1720—1764. 8.
- Almanach**, Nouvel. Sion, Ant. Avocat, 1810.  
(Voir: Capré.)
- Hauskalender**, Neuer verbessert, auf das Jahr 1819. Sitten, 1819. 8.
- — oder Tagebuch der religiösen, astronomischen und bürgerlichen Zeit. Sitten, 1842—1847. 4.  
(Bibliothek Zürich.)
- Le Livre** du village ou Almanach du Valais par Ch. Louis de Bons. Sion. 1842, 1843, 1856. 4.  
(Bibliothèque de Zurich.)
- Hauskalender**, Walliser. Sitten, 1830, 1840, 1841. 8.
- — für das Jahr 1843. Sitten, 1843. Gr. 8.
- Almanach** du Valais. Sion, 1854 bis?

## Zug.

- Schreibkalender** und Almanach. Zug, Jak. Ammon, 1672. 4.
- Kalender**, Ewiger, von Franz Sidler. Zug, 1673.
- Schreibkalender**, Neuer und alter, sampt der Practica, Finsternussen und Witterung mit Verzeichniss der Jahrmärkten. Durch Martinum Scota. Zug, 1674—1749? 4.  
(Derselbe erschien 1674 bei J. Ammon, bis 1676 bei Franz Carl Rooss, 1726 bei Joh. Carl Rooss, 1749 bei Paul Jos. Hiltensperger. Bibliothek Zürich, 1674—1676. Bibliothek Luzern, 1677.)
- Kalender**, Nüwer langer. Zug, Fz. K. Rooss, 1677—1689.
- Schreibkalender** samt Practica, Finsterungen, Jahrmarkt, Baden, Schröpfen und Aderlassen. Zug, Fz. K. Rooss, 1678. 4.  
(Sammlung Angst.)
- Kalender**, Nüwer langer. Zug, Muos, 1684.  
(Die Platte zu diesem Kalender findet sich im Museum Zug.)
- Schreibkalender**, Neuer und alter, sampt der Practica, Finsternussen und Jahrmärkten, Continuation Türkischen Geschichten, Judenkalendar. Nach dem Zuger und Eydtgnossischen Meridian gericht etc. Zug, Fz. K. Rooss, 1694. 4.  
(Ist die Fortsetzung des obigen Kalenders. Siehe Zuger Nachrichten No. 86, 1893.)
- Jahrkalender**, Eidgenössischer. Zug, Fz. Leonz Schäll, 1696. 4.
- Historienkalender**. Zug, 1717. 4.  
(Stadtbibliothek Zürich.)
- Hauskalender** und Wandkalender. Zug, Heinr. Anton Schäll, zwischen 1726—1754.

- Zuger-Kalender.** Zug, 1726. 4.  
(Bibliothek Zürich.)
- Tellen-Kalender,** Neuer und alter. Von Heinrich Vogt. Zug, 1721, Fz.  
Conti Schäll. 4.  
(Sammlung Angst.)
- — Neuer und Alter. Zug, Schäll, 1730; Blunsi, 1777. 4.  
(Kantonsbibliothek Aarau.)
- Kalender,** Neuer Schreib- oder Sakk-, auf das Jahr nach der Geburt  
Christi 1733. Zug, Schäll, 1733. 12.  
(Bibliothek Aarau.)
- — Zug, 1737. 4.  
(Titelblatt fehlt. Bibliothek Luzern.)
- Abläss-Kalender** der Erzbruderschaft Maria zum Trost in Baar. Zug,  
Blunsi, 1763, 1776 und 1812. 12.  
(Stadtbibliothek Zug. Kantonsbibliothek Aarau.)
- Schreibkalender** sammt der Practica, Finsternussen und Witterung mit  
Verzeichniss der Jahrmärkten. Kurze Regeln vom Baden,  
Aderlassen und Schröpfen. Zug, 1763—1764. 4.  
(Kantonsbibliothek Aarau.)
- Wandkalender.** Zug, Blunsi, 1764.
- Schreibkalender,** Neuer, sammt einem Weltbegriff und Vorstellung der  
vordersten Regenten. Beigedruckt ist: Staatsregiment und  
gnädige H. H. und Oberen der Stadt Zug. Zug, Blunsi,  
1767—1797. 12.  
(Bibliothek Zug.)
- Kalender,** Neuer. Zug, Joh. Kasp. Bossard, 1767—1771. 4.
- Schreibkalender,** Neuer und nothwendiger etc. Zug, Blunsi, 1771.
- — Neuer einsiedlerischer etc. Zug, Blunsi, 1772.
- — Neuer und alter. Zug, Blunsi, 1773.
- — Neuer gregorianischer verbesserter. Zug, Blunsi, 1774.
- Hauskalender,** Neuer und alter. Zug, Blunsi, 1777.
- — Neuer. Zug, Blunsi, 1804—1895.
- Kalender,** Neuer helvetischer. 1799. Zug, Blunsi, 1770—1794. 4.
- Bott,** Der zu Fuss und Pferd geschwinde, des Hinkenden Botts Bruder.  
Zug, Blunsi, 1774. 4.  
(Identisch mit dem neuen und alten Schreibkalender.)
- Bauernkalender,** Neuer. Zug, J. M. Blunsi, 1784, 1792. 16.  
(Bibliothek Zürich. 1784. Nach Mittheilung von Herrn Stadtschreiber  
Schürmann wurde dieser Alphabeten-Kalender noch um 1840 gedruckt.)
- Kalender,** Neuer helvetischer. Zug, Joh. Melch. Al. Blunsi, 1799 bis  
1803. 4.  
(Bibliothek Zürich. Sammlung Angst: 1799.)
- Hauskalender,** Neuer. 1.—125. Jahrgang. Zug, Blunsi, 1806—1895. 4.  
(Jahrgang 1895 trägt die Bezeichnung: 125. Jahrgang, was auf 1771 als  
Gründungsjahr schliessen lässt, also auf den neuen Schreibkalender von  
Blunsi. Dieser erschien aber schon 1764 und vielleicht noch früher.  
Bibliothek Zürich.)
- Kalender,** Neuer. Zug, 1811. 4.  
(Bibliothek Zug.)
- Zugerkalender,** Neuer. Zug, Elsener, 1825—1827. 4.
- Calendrier,** Nouveau. Zug, Joh. Melch. Al. Blunsi, 1830. 12.  
(Bibliothek Zürich.)
- Kalender,** Zuger. 1.—40. Jahrgang. Zug, G. Hess, 1856—1895. 4.  
(Jahrgang 1882 heisst: Kalender für das Jahr 1882. Bibliotheken Luzern,  
Zürich.)

**Zugerkalender**, Kleiner oder einfacher. (Auszug aus dem grossen Kalender.) Zug, Elsener, 1863—1868. 4.  
(Bibliothek Zug.)

**Monatkalender**, Einfacher. Zug, 1863—1894?

**Hauskalender**, Hundertjähriger, von 1801—1901. Ehemals verfasst von Dr. Mauritius Knauer, Abt. Zug, 1866.

## Zürich.

**Ein Kalender** mit sinem nūwen und stunden us des hochgelerten doctor Johannis Kūngspergers practic u. s. w. Zürich, durch Hansen am Weesen, 1508. 4.  
(Bibliothek Zürich.)

**Der Buren practica** gemacht uff das 1518 Jahr. Zürich, 1518. 4.  
(Bibliothek Zürich.)

**Baren practic** von Heinrich von Uri. 1521—1539. 4.  
(Bibliothek Zürich, 1539.)

**Kalender**, Evangelischer, des Doctor Johannes Copp aus Zürich. Zürich, 1527.  
(Herausgegeben von Dr. Ernst Götzinger. Schaffhausen, 1865. Bibliothek St. Gallen.)

**Ein Kalender** auf einem Blatt. Calculi Christophori Clauseri. Zürich, Chr. Froshauer, 1531. 30,5/85,5.  
(Im Besitz der Mittelschw. geographisch-commerciellen Gesellschaft in Aarau.)

**Practica tütsch** uff das MDXLIII jar, kurtz in eim Dialogo gesetzt von Christoph Clauser. Zürich, 1543. 4.  
(Bibliothek Zürich.)

**Lassbüchlein** sampt Schrybtafel, Mässen, Jahrmärkten. Durch Caspar Wolff, Doctor zu Zürich. Zürich, bei Christoffel Froshauer, 1544—1549. 1552—1581? 1594. 12.  
(Sammlung Angst. Staatsarchiv Bern: 1572, 1773, 1794.)

— — mit Schrybtafel. Zürich, 1550—1551. 12.  
(Sammlung Angst.)

**Kalender** in Folio mit Holzschnitten, ohne Angabe des Druckers, in drei verschiedenen Ausgaben, in je 1 Bogen Folio, die zwei letzten mit Froshauer's Angabe. Zürich, 1552. Fol.  
(Verzeichniss Angst.)

**Kalender** saupt der Practick auf das Jahr 1553. Gestellt durch J. J. Wolff. Zürich, 1553. 12.  
(Bibliothek Zürich.)

— — Der Puren. 1553. Zürich, Christ. Froshauer jun., 1553. 12.  
(Bibliothek Zürich. Antiquarische Gesellschaft.)

— — in Folio. 1 Blatt mit Abbildung. Zürich, Froshauer, 1555.  
(Sammlung der antiquarischen Gesellschaft.)

— — in Folio. Mit Abbildung einer Kirchweih. Zürich, Froshauer, 1558. Folio.  
(Sammlung der antiquarischen Gesellschaft.)

— — Der Puren. Zürich, Froshauer, 1564, 1566, 1569. Folio.  
(1566 mit Bild über das Schlaraffenleben, 1669 mit Bild: Die Fabel von den Fröschchen. Sammlung der antiquarischen Gesellschaft.)

**Kalender** sampt der Practick uff das Jahr MDLXV. Von Valentin Butzlin, der Arznyen Doctor zu Ueberlingen. Duodez.  
(Staatsarchiv Bern. Defekt. Gedruckt zu Zürich in der Froshauer by Christoffel Froshauer.)

— — mit dem wätter uffs LXXII jar. Von Valentin Butzlin, der Arznyen Doctor zu Ueberlingen. Zürich, 1572. 16.  
(Staatsarchiv Bern. Defekt. Zürcher Wappen.)

- Kalender** mit dem wätter uffs LXXIII jar durch Wolff Kaspar der Arzneyen Doctor zu Zürych. Zürich, 1573. 16.  
(Staatsarchiv Bern. Defekt. Zürcher Wappen.)
- — von Dr. J. Joachim Butzlin von Ueberlingen. Zürich, Froschauer, 1576.  
(Verzeichniss Angst.)
- Schrybkalender** und Marktbüchlein. Von Kaspar Wolff. Zürich, 1584.  
(Bibliothek Zürich. Verzeichniss Angst.)
- — und Marktbüchlein uffs Jar 1585. Zürich, Christ. Froschauer, 1585. 12.  
(Bibliothek Zürich.)
- — u. s. w. Gestellt durch Joh. Jak. Wolfen 1606. Zürich, Joh. Wolff, 1606. 4.  
(Bibliothek Zürich.)
- Deutsche Praktik** von Christoph Gyger M. D. Zürich, 1619.  
(Verzeichniss Angst.)
- Schreybkalender**, Alt und new, seit 1623. Gest. durch Christ. Geyger und Heinrich von Schennis und Joh. Rud. Geyger. Zürich, J. R. Wolff, 1623—1638. 4.  
(Bibliothek Zürich.)
- — Alter und new, seit 1639, durch J. R. Geigern. Zürich, Joh. Jak. Bodmer, 1639—1678. 4.  
(Bibliothek Zürich. Verzeichniss Angst.)
- Calendarium Perpetuum** oder immerwährender Kalender, sammt der wahren Quadratura Circuli von R. M. Zürich, Joh. Jak. Bodmer, 1651. 4.  
(Bibliothek Zürich.)
- Kalender** von Rudolf Gwerb, Stadtarzt. Zürich, 1651—1656.  
(Verzeichniss Angst.)
- — von Stadtarzt Johann Fries. Zürich, Bodmer, 1659.  
(Verzeichniss Angst.)
- — sammt der Practic. Gestellt durch J. J. Wolfen. Zürich, 1663. 4.  
(Bibliothek Zürich.)
- — von Dr. Jakob Ziegler. Zürich, Müller, 1679.  
(Verzeichniss Angst.)
- Schreibkalender**, Verbesserter, durch Joh. Muralt. Zürich, 1685—1701. 8.  
(Bibliothek Zürich.)
- Kalender** von Med. Dr. Peter Simler. Zürich, 1691.  
(Verzeichniss Angst.)
- Schreibkalender**, Alter und neuer, gestellt durch Joh. Jakob Scheuchzer. Zürich (H. Homberger, J. R. Simler), 1685, 1689, 1691, 1692. 4.  
(Bibliothek Zürich. Verzeichniss Angst.)
- — Alter und neuer. Durch einen der mathematischen Künste Liebhaber. Zürich (Bodmer), 1699. 8.  
(Bibliothek Zürich.)
- Kalender** von M. D. von Muralt. Zürich, 1700.  
(Verzeichniss Angst.)
- Schreibkalender**, Alter und neuer, durch einen Liebhaber der Gestirnkunst. Zürich (J. R. Simler), 1700. 8.  
(Bibliothek Zürich.)
- Kalender** von Hans Kaspar Morf. Zürich, 1701.  
(Verzeichniss Angst.)

- Geschichtskalender**, Neuer und alter, von Joh. Jakob Fäsi. Zürich, 1703.  
(Verzeichniss Angst.)
- Hausrath**, Jährlicher. Von J. J. Fäsi. Zürich, 1703.  
(Verzeichniss Angst.)
- Schreibkalender**, Neu und alter. Durch J. J. F(äsi). Zürich, 1711 bis 1713. 4.  
(Bibliothek Zürich.)
- Haus- und Schreibkalender** durch Joh. Jak. Fäsi, mathematischer Künste Liebhaber. Zürich (Rud. Simler, Bodmer, Jos. Lindiner), 1703—1723. 8.  
(Bibliothek Zürich. Verzeichniss Angst.)
- Geschichts- und Kriegskalender**, Neu und alter. Durch J. J. F(äsi). Zürich (Lindiner), 1713. 4.  
(Bibliothek Zürich.)
- Geschichtskalender**, New und alter. Durch J. J. Fäsi. Zürich, 1715, 1716. 4.  
(Bibliothek Zürich.)
- Hausrath**, Jährlicher, oder alter und neuer Kalender. 1719—1738 durch J. J. Fäsi, 1739—1758 durch H. H. Vogel, 1759—1799 durch Johann Müller. Zürich, 1719—1799. 4.  
(Gedruckt durch Jos. Lindiner, 1719—1726; Kindleindruckerei, 1727—1738. Heidegger, 1739—1767; Füsslin & Cie., 1768—1780; Bökli, 1787—1799. Vergleiche oben Jahr 1703. Bibliothek Zürich. Verzeichniss Angst.)
- Kalender**, Hochloblicher XIII Orten neu und alter. 1721—1723 durch J. J. (Fäsi). 1724—1731 durch H. H. V(ogel). Zürich, 1721 bis 1731. 4.  
(Nur anderer Titel von „Jährlicher Hausrath. Bibliothek Zürich.)
- Sackkalender**, Neuer. Durch Joh. Hein. Vogel, 1724—1758; J. Müller, 1759—1770. Zürich (Heidegger & Rahn, Heidegger & Cie., Füsslin & Cie.), 1724—1770. 8.  
(Bibliothek Zürich. Bibliothek Aarau: 1736.)
- Kalender** von Vogel (neben dem Hausrath). Zürich, 1759—1765.  
(Verzeichniss Angst.)
- — Neuer. Durch J. J. Müller. Zürich (Orell, Gessner, Füssli & Cie.), 1771—1778. 8.  
(Bibliothek Zürich.)
- — Astronomisch - politisch - historisch- und kirchlicher, für Zürich. 3. Jahrg. Zürich (Ziegler), 1774—1777? 8.  
(Bibliothek Zürich. Sammlung Angst.)
- — Helvetischer. Zürich (Gerster), 1780—1798. 12.  
(Bibliotheken Zürich, Bern, Luzern, Genf.)
- — für die Zürcherische Jugend von Felix Herder. Zürich, 1793. 12.  
(Bibliothek Zürich.)
- — Neuer. Nach dem Eydgenössisch- und Zürcherischen Meridiano gerichtet. Durch Joh. Müller. Zürich, 1796. 8.  
(Bibliothek Chur.)
- — Helvetischer, auf das Jahr 1799 nebst der Geschichte, der Eintheilung und dem Regierungsetat der untheilbar vereinigten Kantone vom Jahr 1789 bis zum Herbst 1798. Von Leonhard Meister. Zürich, 1798. 8.  
(Bibliotheken Luzern, Bern, Genf, Zürich.)
- — Helvetischer republikanischer von Stäfa (von Studer von Luzern). Stäfa (Brentano und J. Studer), 1799. 4.  
(Bibliothek Zürich.)
- Revolutions-Almanach** für Kinder auf das Jahr 1799. Zürich (L. von Leer, jgr.). 12.  
(Bibliothek Zürich.)

- Almanach, Helvetischer, für die Jahre 1799—1822.** Zürich, 1799—1822. 12.  
(Fortsetzung des «Helvetischen Kalenders». Bibliotheken Luzern, Zürich, Glarus, Bern.)
- Revolutions-Almanach, Helvetischer.** 1.—4. Jahrg. Zürich, 1799—1802. 12.  
(Eidgenössische Bibliothek.)
- Zürcher Kalender.** Zürich (David Bürkli), 1800—1802. 4.  
(Bibliothek Zürich.)
- Hausrath, Jährlicher.** Zürich (David Bürkli), 1802—1810.  
(Bibliothek Zürich. Sammlung Angst.)
- Taschenkalender für die Jugend auf das Jahr 1802.** Zürich, 1802. 12.  
(Bibliothek Zürich.)
- Hand- und Schreibkalender, Schweizerischer, für alle Stände.** Zürich, 1807.  
(Vergleiche: Zürcherzeitung, 1806, Nr. 97.)
- Taschenkalender, Kleiner, auf das Jahr Christi 1807.** Zürich, 1807. 12.  
(Bibliothek Zürich.)
- Taschenkalenderchen für die Jugend.** Zürich, 1809—1810. 16.  
(Bibliotheken Zürich, Winterthur.)
- Zürcherkalender, Der lustige.** Zürich (David Bürkli), 1811—1812. 4.  
(Bibliothek Zürich.)
- Zürcher Kalender (Bürkli-Kalender).** Zürich (David Bürkli), 1813 bis 1895. 4.  
(Ist die Fortsetzung des «Jährlichen Hausrath». Bibliothek Zürich.)
- Hausfreund, Bündnerischer, oder Staats- und Hauskalender.** Herausgegeben von J. J. Kaltschmidt. Winterthur, 1829—1830. 4.  
(Bibliothek Zürich.)
- Hausfreund, Der, oder Kalender für das Schweizervolk.** Von J. J. Kaltschmidt und J. J. Heer. Winterthur und Töss, 1831—1854. 4.  
(Bibliotheken Zürich, Chur.)
- Republikaner, Der.** Von J. J. Reithard, 1834—1835; von J. J. Bär, 1836 bis 1838. Zürich, 1832—1838.  
(Gedruckt bei Gessner, 1832—1834; Studer, 1835; Orell, Füssli & Cie., 1836; Höhr, 1837, 1838.)
- Haus- und Wirthschaftskalender des Schweizerischen Republikaners.**
- Republikaner-Kalender (von Winterthur).** Winterthur, Studer, 1834 bis 1864. 4.  
(Jahrgang 1849 heisst «der kleine Republikanerkalender». Bibliotheken Zürich, Luzern, Winterthur.)
- Kalender für Kinder.** Herausgegeben von J. J. Bär. Zürich, 1834 bis 1841. 8.  
(Bibliotheken Luzern, Zürich.)
- Hauskalender, Christlicher, für alle Stände.** Von Pfarrer Vögeli. 1. bis 13. Jahrgang. Zürich, D. Bürkli, 1836—1848. 4.  
(Bibliothek Zürich.)
- Kalender, Neuer Zürcher.** Zürich, Mann, 1840—1843. 4.  
(Bibliothek Zürich.)
- Taschen-Kalender.** Zürich, Orell, Füssli & Cie., 1841—1883. 16.  
(Bibliothek Zürich.)
- Hauskalender, Christlicher (Hausfreund).** Zürich, G. Hanke, 1842. 4.  
(Sammlung Angst.)
- Erzähler, Der, aus dem Bezirk Affoltern.** Kalender. 1.—4. Jahrgang. Zürich, 1844—1847. 4.  
(Bibliothek Zürich.)
- Familienkalender, Schweizerischer.** Herausgegeben von J. J. Reithardt. Einziger Jahrgang. Zürich, J. Ganz, 1845. 4.  
(Bibliothek Zürich.)

- Zürcher Bot**, Origineller hinkender, auf das Jahr 1845. Herausgegeben von F. Escher. Einziger Jahrgang. Zürich, 1845. 4.  
(Bibliothek Zürich.)
- Alpenrosen**, Neue. Eine Gabe schweizerischer Dichter. Herausgegeben von J. J. Reithard, A. E. Fröhlich, Jer. Gotthelf u. a. Zürich und Frauenfeld (Beyel), 1848—1849; Aarau (Christen), 1850 bis 1852; Basel (Schweighauser), 1853—1854. 16 und seit 1850 8.  
(Bibliotheken Bern, Zürich, Luzern, Aarau etc.)
- Volkskalender**, Schweizerischer, für 1851—1853. Herausgegeben von J. J. Reithardt. Mit Holzschnitten. 1. Jahrgang. Zürich, Meyer & Hanisch, 1851. 8.  
(Bibliotheken Luzern, Zürich, Glarus, Zofingen.)
- Helvetia**. Schweizerischer Volkskalender von J. J. Reithardt. 2. und 3. Jahrgang. Zürich, 1852—1853. 8.  
(Fortsetzung des vorigen. Bibliotheken Zürich, Luzern, Glarus.)
- Spassvogel**, Der, oder Karrikaturenkalender. Horgen, 1854. 4.  
(Bibliothek Zürich.)
- Vetter Götli**, Der. Kalender für das Schweizer Volk. Von J. Staub 1.—10. Jahrgang. Horgen, 1855—1864. 4.  
(Bibliotheken Zürich, Luzern.)
- Jahrbuch**, Schweizerisches, für die Kantone Zürich, Zug und Glarus. 1. Jahrgang. Zürich, Schulthess, 1857. 8.  
(Bibliothek Zürich.)
- Kalender**, Sechseläuten- und Eisenbahn-. Zürich, 1857. 8.  
(Bibliothek Zürich.)
- Jugendkalender**. Ein täglicher Führer für die reifere Jugend. Von J. J. Schalehli. 1.—11. Jahrgang. Zürich, 1864—1874. 8.  
(Bibliothek Zürich.)
- Meister Hämmerlin**. Illustrierter schweizerischer Volkskalender. Zürich, Gebr. Lohbauer, 1865—1868. 4.  
(Bibliothek Zürich.)
- Bilderkalender**, Schweizerischer. Zürich, Gebr. Lohbauer, 1867. 4.
- Volkskalender**, K. von Gerstenberg's illustrierter. Zürich, Gebr. Lohbauer, 1868. 8.
- Notiz-Kalender** für die Hochw. Geistlichkeit. Zürich, Woerl, 1868. 8.  
(Bibliothek Luzern.)
- Illustrierter Familienkalender**, Des Lahrer hinkenden Boten, in der Schweiz. Zürich, 1869. 4.  
(Bibliothek Chur.)
- Vetter Jakob**. Illustrierter schweizerischer Familienkalender. Zürich, J. R. Müller, 1871—1894. 4.  
(Bibliotheken Zürich, Luzern.)
- Volkskalender**. Allgemeiner schweizerischer. Zürich, Joh. Weber, 1872. 4.  
(Bibliotheken Zürich, Chur.)
- Kalender**, Astronomisch-historischer, politischer und kirchlicher, für Zürich. Zürich, Ziegler, 1874—1877. 8.  
(Bibliothek Zürich.)
- Eisenbahnkalender**, Schweizerischer, von H. Frei und E. Tissot. 1 und 2. Jahrgang. Zürich, 1876—1877. 16.
- Republikaner**, Der. Illustrierter Volkskalender. 1.—6. Jahrgang. Herausgegeben von Reinhold Rüegg. Winterthur, 1877. Hottingen, 1878—1882. Gr. 8.  
(Bibliothek Zürich.)
- Volkskalender**, Zürcher. Zürich, J. H. Waser, 1879. 8.



- Kalender**, Schweizerischer Bau- und Ingenieur-, von J. Koch, Architekt. 1.—16. Jahrgang. 1880—1895. 8.
- Nebelspalter-Kalender** von Jean Nötzli. Zürich, 1880—1882. 4.  
(Bibliothek Zürich.)
- Kalender**, Neuer Zürcher-. Hottingen, 1880—1882. 4.  
(Bibliothek Zürich.)
- Volkskalender**, Grüninger. Grünigen, J. Wirz, 1881. 4.
- Stadtalmanach**, Zürcher. Zürich, Preuss, 1882—1884. 8.
- Frei durch die Welt**. Kalender der «Zürcher Post». Herausgegeben von Reinhold Rüeegg. Zürich, 1882—1883. 8.
- Familienkalender** für Haushalt und Küche, für Haus und Geschäft. Herausgegeben von der Redaktion des Schweizerischen Familien-Wochenblattes. 1.—10. Jahrgang. Zürich, 1886—1895. 4.
- Merkur**. Taschenkalender für Kaufleute. Herausgegeben von Alfred Brennwald. 1. Jahrg. 1886. (Fortsetzung unter Aargau S. 244.)
- Turn-Kalender**, Schweizerischer. Almanach suisse de gymnastique. Zürich, A. S. Blumenthal, 1888. 16.
- Studentenkalender**, Schweizerischer. Herausgegeben unter Mitwirkung von Fachmännern von R. G. Zürich, 1889/1890. 8.
- Vetter Götti**, Familienkalender für 1890—1896. Grünigen, J. Wirz, 1889—1895. 8.
- Tante Marie's Jahrbuch**. Weihnachtsgabe zu Lust und Lehr für's junge Volk. Herausgegeben von der Redaktion des Schweizerischen Familien - Wochenblattes. 1.—5. Jahrgang. Zürich, Th. Schröder, 1890—1894. 8.
- Hausfrauenkalender**, Schweizerischer, für die Jahre 1893—1894. Grünigen, 1892—1893. 8.
- Gartenkalender**, Schweizerischer. Herausgegeben von M. Bächtold. 1. Jahrgang. Zürich, 1892. Kl. 8.
- Kalender**, Schweizerischer. Zürich, 1893. 16.
- Grütliauer-Kalender**, Der. Herausgegeben vom Schweizerischen Grütliauer-Verein. Redakt. O. Lang. 1.—4. Jahrgang. Zürich, 1893 bis 1896. 4.  
(Bibliothek Zürich.)
- Wirthe-Kalender**, Schweizer. Herausgegeben vom Schweizer Wirthe-Verein. Redakt.: Jean Nötzli und Hch. Lehner. 1.—2. Jahrg. Zürich 1893—1894. 12.
- Litteratur-Kalender**, Schweizerischer, auf das Jahr 1893. Herausgegeben von Victor Hardung. 1. Jahrgang. Zürich, O. Erb, 1892. 8.
- Gartenkalender**, Schweizerischer, für 1895. 1. Jahrgang. Herausgegeben von Th. Echtermeyer und St. Olbrich. Zürich, 1894. 8.
- Schneiderkalender**, Schweizerischer. Taschennotizbuch für Schneider. Redigirt von einer Kommission des schweizerischen Schneidermeisterverbandes. 1. und 2. Jahrgang. Zürich, 1895 bis 1896. 12.
- Zürcherkalender**, Neuer. Grünigen, J. Wirz, 1895. 4.
- Abreisskalender**, Illustrierter. Chromolithographie von Karl Künzli. Zürich, 1896. 12.
- Taschenkalender** für schweizerische Spezereihändler für das Jahr 1896. Zürich, 1896. 12.

**Kalender**, Schweizerischer Wehr- und Landsturm-Soldaten-. Redakt. Ulrich Farner, Hauptmann. Verlag von Keller & Müller. 1. Jahrgang. Zürich, 1896. 4.

**Joggeli-Kalender**. Zürich, 1896.

**Disteli-Kalender**, Der lustige. Grüningen, J. Wirz, 1896. 4.

### Ausland.

**Almanach commercial et industriel du commerce suisse**. 1<sup>re</sup> année. New-York, 1878. 8.

— — **helvétique illustré pour 1891**. Publié par la «Croix fédérale», organe des colonies suisses en France. Paris, 1891. Gr. 8.

**Schweizer-Kalender**, Amerikanischer, pro 1896. New-York, 1895.

### Kalender ohne Ortsangabe.

**Calendarium et Breviarium Romanum nitidissima scriptum in membrana**. 1446.

(Manuskript in der Stadtbibliothek Bern 524 B. Bellage zu einem Brevier aus dem Kloster Interlaken. Vergleiche Graf, Geschichte der Mathematik und Naturwissenschaften etc. Heft 2, S. 81.)

**Kalender auf das Jahr 1514** (ohne Titel). O. O., 1514. 8.

(Bibliothek Zürich.)

— — **uffs Jahr 1571**. Von Valentin Butzlin. 12.

(Defekt. Wohl einer der ältesten Bauern-Taschenkalender für Analphabeten. Staatsarchiv Bern.)

— — **oder Laassbüchlin uff das Jar MDLXXIII**. Von Nielaus Bidermann zu Fryburg. 1573. 12.

(Das Exemplar ist leider defekt mit Freiburger- und Reichswappen. Staatsarchiv Bern.)

**Observier-Kalender**, Kleiner, auff's Jahr Christi 1637, sampt einem Practica auff alle Monate und Wochen. 4.

(Bibliothek Zürich.)

**Schrybkalender**, Alter und Newer, auff das Jahr 1650, daran angehängt Prognosticon symptomaticum. Von Jakob Rosius.

(Druck bei Henric Petrinus. Wahrscheinlich schon 1625 erschienen. Das Exemplar auf 1681 im Besitz von Prof. Dr. A. Riggenbach-Burckhardt, Basel. Verlag von Jacob Bertsche. Dito 1 Exemplar pro 1702, späterer Verleger Friedrich Lüdlin, Heinrich Decker. Vergl. Graf, Geschichte der Mathematik und Naturwissenschaften etc. Heft 2, S. 44—46.)

**Practica** dess Jars MDLXXII. Von Valentin Butzlin von Waugen, der Artznyen Doctor zu Ueberlingen. 12.

(Sehr defekt. Staatsarchiv Bern.)

**Revolutio Cycli Solaris**, das ist Newer, immerwährender Hauskalender. Von Jacob Rosius. 1700.

(Verlag Abraham Burckhardt von Müntschemier, Druck bei Jacob Anton Vulpius. Erschienen schon 1644. Stadtbibliothek Bern.)

**Schreibkalender**, Verbessserter und alter. Von Joh. Jacob Rosius (fingirt) dem Jungen. 1727. 4.

(Vergl. Graf, Geschichte der Mathematik und Naturwissenschaften etc. Heft 2, S. 49. Stadtbibliothek Bern.)

**b. Staatskalender\*) (Regimentsbüchlein).****Eidgenossenschaft.**

**Kalender**, Helvetischer, auf das Jahr 1799, nebst der Geschichte, der der Eintheilung und dem Regierungsetat der untheilbar vereinigten Kantone vom Jahr 1789 bis Herbstmonat 1798. Herausgegeben von Leonhard Meister. Zürich, 1798. 12.

(Bibliotheken Genf, Zürich, Bern, Luzern.)

**Regimentsbuch** der 22 Kantone schweizerischer Eidgenossenschaft. Schaffhausen, 1828—1830. 8.

(Bibliothek Glarus.)

**Staatskalender** der schweizerischen Eidgenossenschaft. — *Annuaire de la Confédération suisse*. Bern, 1850—1894. 8.

(Bibliotheken Bern, Luzern.)

**Aargau.**

**Regimentsbuch**, Aargauisches, 1804. Regierungsetat oder Verzeichniss der Behörden und öffentlichen Beamten des Kantons Aargau, 1806. Namentliches Verzeichniss aller Staats- und Bezirksbehörden des Kantons Aargau, 1821. Regierungsetat und Verzeichniss der Beamten des eidgenössischen Standes Aargau, 1829. Verzeichniss der Behörden und Beamteten des eidgenössischen Standes Aargau, 1835. Staatskalender des eidgenössischen Standes Aargau, 1839. Aarau, 1804—1894. 8.

(Erscheint seit 1888 alle zwei Jahre. Bibliotheken Luzern, Aarau.)

**Regiments-Büchlein**, darinn der Stadt Zofingen Regimentsgliedern samt allen ihren Kammern, Aemtern und Diensten verzeichnet stehen. Auf Mayen . . Gedruckt zum Dienst der Bürgerschaft. Bern, 1766, 1770, 1774, 1778, 1780, 1782, 1784, 1786, 1788, 1790, 1792, 1794. 12.

(Schon vor 1762 erschienen. Bibliotheken Bern, Zofingen.)

**Appenzell.**

**Etat** des Regierungs-, Kirchen- und Militärpersonals des schweizerischen Kantons Appenzell beider Rhoden, 1806—1809. Regierungsetat des Kantons Appenzell A.-Rh., 1819. Appenzell A.-Rh. Staatskalender, 1839. Staatskalender des Kantons Appenzell A.-Rh., 1852. Trogen, 1806—1894. 8.

(Jahrg. 1886 hat den Druckort Lichtensteig. Bibliothek Luzern.)

**Civil-, Kirchen- und Militär-Etat** des eidgenössischen Standes Appenzell I.-Rh., 1865. Amts-, Kirchen- und Militärkalender, 1870. Amts-, Kirchen-, Schul- und Militärkalender, 1873. Amts-, Kirchen- und Schulkalender des eidgenössischen Standes Appenzell I.-Rh. Appenzell, 1865—1894. 8.

(Betreffend die Jahre 1806—1819 siehe Appenzell A.-Rh.)

**Basel.**

**Regimentsbüchlein**, Neues, oder Verzeichniss der Vorgesetzten im Weltlichen und Geistlichen Stand der löblichen Stadt Basel, 1699—1809. Wohleingerichteter Schreibkalender . . durch Jacobum Rosium. Neues Regimentsbüchlein, 1810—1817. Wohleingerichteter Schreibkalender, Verzeichniss der Regierungsbehörden und Beamten des Kantons Basel, 1818—1834. Verzeichniss der Behörden und Beamten des Kantons Basel-Stadttheil, 1835 bis 1894. Seit 1836 ohne Kalender. Basel, 1699—1894. 16, 12 u. 8.

(Bibliotheken Luzern, Basel.)

\*) Die Ältern und theilweise noch die heutigen «Staatskalender» sind verbunden mit einem Schreib- oder Sackkalender, die im vorhergehenden Verzeichniss sich finden.

**Verzeichniss** der Bundesbehörden, der Behörden und Beamten des Kantons Basel-Landschaft, 1835. Staatskalender des Kantons Basel-Landschaft, 1846. Verzeichniss der Behörden und Beamten des Kantons Basel-Landschaft, 1868. Amts- und Terminkalender für die Staats- und Gemeindebeamten des Kantons Basel-Landschaft für die Jahre 1882—1895. 1.—14. Jahrg. Liestal, 1835—1894. 4, 8 u. 12.  
(Bibliotheken Luzern, Liestal.)

### Bern.

**Verzeichniss** der Hohen Standespersonen Loblicher Stadt Bern, 1703 bis 1708. Verzeichniss dess Hohen Stands Ehren-Gliedern und vornehmsten Tribunalien etc., 1718. Neues Regimentsbüchlein oder Verzeichniss der Vorgesetzten Weltlichen und Geistlichen Stands loblicher Stadt Bern, 1727. Neues Regimentsbüchlein über die Weltlich und Geistliche Verfassung Loblichen Stands Bern, 1749. Erneueretes Regimentsbuch über des loblichen Stands und Republik Bern Weltliche und Geistliche Verfassung, 1771—1798, 1804—1831. Neuer Schreibkalender nebst Verzeichniss der Helvetischen Regierung mit allen Obrigkeiten und Pfarrern in den Kantonen Bern, Oberland und Argäu, 1801. Regimentsbuch der Republik Bern, 1832—1837. Bernischer Staatskalender, 1838—1894. Bern, 1708—1894. 8 u. 12.  
(Vergl. J. H. Graf. Staatsarchiv Bern. Bibliotheken Bern, Luzern, Zürich.)

**Almanac** pour l'an de grâce... Etat sommaire du Gouvernement civil et ecclésiastique de la ville et république de Berne. (Berne), 1779—1785. 16.

**Annuaire** du Jura bernois. 1<sup>re</sup>—8<sup>me</sup> années. Porrentruy, 1868—1875. 8.  
(Bibliothèque de Lucerne.)

### Freiburg.

**Almanac** ou Calendrier nouveau. Extrait des Noms des Hauts Puissants et Souverains Seigneurs, Advoyers, Senateurs, etc., 1780. Almanac ou Calendrier nouveau. Etat nominatif des membres du Gouvernement, 1811. Almanac ou calendrier nouveau. Etat nominatif des Autorités du canton de Fribourg, 1832. Annuaire officiel du canton de Fribourg, 1851—1853. Petit annuaire de poche du canton de Fribourg, 1848, 1849, 1854, 1860, 1861. Annuaire ou almanac de poche, 1846, 1850, 1866. Agenda ou almanac de poche, 1868. Annuaire officiel du canton de Fribourg, 1870. Annuaire ou almanac de poche du canton de Fribourg, 1873. Fribourg en Suisse, 1788 bis 1894. 8 et 12.  
(Bibliothèques de Fribourg et de Lucerne.)

**Schreibkalender**, Neuer... Meine gnädigen Herren und Oberen, 1727. Extrakt aus dem Besatzungsbuch, 1798. Namensverzeichniss der Regierungsglieder, 1807. Namensverzeichniss der Behörden, 1830. Freiburg, 1727—1844—? 12 u. 8.  
(Bibliotheken Luzern, Freiburg.)

### Genève.

**Annuaire** du département du Léman. Genève, 1811—1814. 8.

**Annuaire de la République et Canton de Genève** contenant le tableau général du Gouvernement. 1816. Annuaire de la République et Canton de Genève, 1831. Annuaire . . . Indicateur officiel de la république et canton de Genève. Genève, 1816—1894. 8. (Bibliothèques de Genève et de Lucerne.)

**Bottin genevois** contenant Annuaire officiel de la République et canton de Genève et Indicateur général des adresses du canton de Genève. Genève (Kündig et fils), 1875—1894. Gr. 8.

### Glarus.

**Namensverzeichniss** aller von der Wahlversammlung des Canton Linth erwählten Mitglieder der Räthe, Gerichte, etc. Glarus, 1798.

**Regiment**, Das ganze, des Kantons Glarus beyder Religionen, 1803. Regierungsetat des Kantons Glarus, 1823, 1840. Behörden und Beamte des Kantons Glarus, seit 1869. Staatskalender des Kantons Glarus, seit 1885. Glarus, 1803—1896. 8, seit 1869 4.

### Graubünden.

**Staatskalender** von Graubünden. Chur, 1695. (Sammlung Angst.)

**Regimentskalender**, 1745. Der rhätische Staatskalender, 1787—1793. Graubündner Staatskalender, 1794—1800. Chur, 1745—1800. (Bibliotheken Luzern, Chur.)

**Taschenkalender** des Kantons Graubünden . . . Regierungs-, Kirchen-, Kriegs-, Merkantil- und ökonomische Verfassung der Stadt Chur insbesondere und des Kantons Graubünden überhaupt, 1805. Gemeinnütziger Taschenkalender für den Kanton Graubünden. Staatsverfassung des Kantons Graubünden überhaupt und der Stadt Chur insbesondere, 1810. Graubündnerischer Staatskalender, 1818—1894. Chur, 1805—1894. 8 u. 12. (Bibliotheken Luzern, Chur.)

**Regimentskalender**, Alter und neuer, Lobl. Stadt Chur. Mit einem Bericht von Aderlassen und Verzeichnuss der Jahr-Märkte versehen. Die Namen der H. evangelischen Geistlichen gemeiner Landen samt einem Morgen- und Abendgebätt und Weinrechnung, allerlei Gewicht und Mäss. Chur, 1727—1787. 16.

### Luzern.

**Schreibkalender**, Neuer . . . auf das Jahr Christi, 1709. Unsere Herren des Innern Raths etc. Neuer Schreibkalender . . . Luzernische Welt- und Ordensgeistlichkeit, seit 1748. Neuer Schreibkalender . . . Erneueretes (hohes) Staatsregiment. Katalog der Luzerner Welt- und Ordensgeistlichkeit, seit 1752. Neuer (Taschen- und) Schreibkalender. Verzeichniss aller im Kanton Luzern angestellten Beamten, seit 1800. Neuer (Taschen- und) Schreibkalender. Staatsregiment des Kantons Luzern. Luzerner Welt- und Ordensgeistlichkeit, seit 1804. Neuer Taschen- und Schreibkalender. Staatskalender des Kantons Luzern, seit 1837. Staatskalender des Kantons Luzern. Staats-Etat des Kantons Luzern, seit 1855. Luzern, 1685—1894. 8 u. 12.

(Einige ältere Jahrgänge z. B. 1722, 1729, 1737, 1749 haben den Druckort Freiburg. Die Firma «Hautt» ist die gleiche. Der erste Staatskalender erschien 1685. Er enthielt die Wappen der Rathsglieder der Stadt Luzern, die herausgeschnitten und in einen Sammelband des Staatsarchives Luzern eingeklebt sind. Bibliothek und Staatsarchiv Luzern.)

**Regimentsbuch**, Erneuerter, der (einer) loblichen Stadt Sursee auf das Jahr 1772. 1775—1776, 1778, 1780. 1781—1784, 1786—1787, 1790, 1792—1794, 1796—1798. Zug, 1772—1784; Luzern, 1786—1798. 12.  
(Bibliothek Luzern.)

#### Neuchâtel.

**Almanac de Neuchâtel**, 1795. Almanac de Neuchâtel. Etat des emplois et offices de la souveraine principauté de Neuchâtel et Valangin, 1800. Almanac de Neuchâtel en Suisse, 1805. Annuaire officiel de la république et canton de Neuchâtel, 1849. Neuchâtel, 1795—1894. 8 et 12.  
(Bibliothèques de Lucerne et de Neuchâtel.)

#### St. Gallen.

**Regiment** der loblichen Stadt St. Gallen für das Jahr Christi, 1709, 1715, 1721, 1726, 1728, 1737, 1739, 1743, 1745, 1754, 1758—1798. St. Gallen, 1709—1798. 12.  
(Bibliotheken St. Gallen, Luzern.)

**Verzeichniss** der Beamteten des Kantons Säntis, 1799. Regierungs-Etat vom Kanton St. Gallen, 1805. Erneuerter Regierungs-, Kirchen- und Militär-Etat des eidgenössischen Standes St. Gallen, 1806. Regierungs-Etat des eidgenössischen Standes St. Gallen, 1821. Civil-, Kirchen- und Militär-Etat des eidgenössischen Standes St. Gallen, 1825. Staatskalender des schweizerischen Standes St. Gallen, 1894. St. Gallen, 1799—1894. 8 u. 12.  
(Bibliotheken St. Gallen, Luzern.)

**Rapperschwyl Regimentskalender** bei Joh. Bapt. Fornaro. Rapperschwyl, 1787. 8.

#### Schaffhausen.

**Verzeichniss** unserer gnädigen Herren und Oberen von Klein und Grossen Räten der Statt Schaffhausen, 1786. Neuer Schreibkalender . . . Verzeichniss unserer hochgeachteten Herren Klein und Grossen Räten des Cantons Schaffhausen, 1805. Schreibkalender . . . Verzeichniss der obrigkeitlichen Behörden des Kantons Schaffhausen, 1836. Kalender . . . Verzeichniss der (obrigkeitlichen) Behörden des Kantons Schaffhausen, 1839. Der Beamtendstand des Kantons Schaffhausen, 1881. Schaffhausen, 1786—1894. 8 u. 12.

(Der Schaffhauser Staatskalender ist übrigens viel älter. Denn schon in Nr. 2 der Post und Ordinari Mittwochszeitung, vom 5. Jänner 1734, ist derselbe annoncirt als «Unsere Gnädigen und Oberen von Klein und Gross Räten von Pfingsten 1734 bis Pfingsten 1735». Bibliotheken Luzern, Zürich, Schaffhausen, Freiburg.)

#### Schwyz.

**Schreibkalender**, Neuer. . . Unsere gnädigen gebietenden Herren und Oberen Hochloblichen Standes Schweiz Hohes Staats-Regiment, 1761. Neuer Schreibkalender. . . Erneuerter Hohes Regiment des Hochloblichen Standes Schweiz. 1788, 1791, 1793, 1805. Die Regierungsbehörden mit ihren Mitgliedern im löblichen Kanton Schwyz. 1812—1834. Regierungsetat des (eidgenössischen) Standes Schwyz. 1835—1849. Civil-, Kirchen- und Militär-Etat des eidgenössischen Standes Schwyz. 1850—1857. Staatskalender des eidgenössischen Standes Schwyz. 1858. Staatskalender des Kantons Schwyz. 1859 bis 1894. Freiburg, 1761. Schwyz, 1788. Einsiedeln, 1817. Schwyz, 1826—1894. 16. 12. 8.

Ib

## Solothurn.

**Schreib-Kalender**, Newer und alter. Anhang: Dess hohen Stands Glieder. Solothurn, Heuberger, 1729—1761. 12. — Regimentsbüchlein über des löblichen Standes und Republik Solothurn weltliche und geistliche Verfassung. Solothurn, Ph. T. Scherer, 1762 bis 1778. Scherers Erben, 1779. Gassmann 1780—1782. 12. — Des loblichen Standes und Republik Solothurn Staatsverfassung. Gassmann, 1783—1785. — Des Standes und Republik Solothurn Besatzung der Staats- und übrigen Aemtern. Gassmann 1786—1797. Die Regierung des Kantons Solothurn vom 28. October 1803. Lud. Vogelsang. Die Regierung des Kantons Solothurn und ihre Beamten. Lud. Vogelsang, 1804. — Regimentsbüchlein oder Namensverzeichniss der Mitglieder der hohen Regierung des eidgenössischen Kantons Solothurn. Lud. Vogelsang, 1805, 1806, 1808—1817. — Erneuerter Regierungs- und Kirchenetat des eidgenössischen Kantons Solothurn. Lud. Vogelsang, 1807. Staatskalender des eidgenössischen Standes Solothurn, 1818, 1893.

(Derselbe wurde seit längerer Zeit nicht mehr jährlich gedruckt. Bibliotheken Solothurn, Luzern etc.)

## Tessin.

**Il Vecchio** al focolare. Almanacco del cantone Ticino. 1810. Il Maestro di casa. Almanacco Sacro-civile-morale del cantone Ticino. 1812—1817. 16. Governo cantonale . . . del cantone Ticino, 1818. 8. Annuario Ticinese . . . della Repubblica e Cantone del Ticino. 1820—1894. Lugano, 1810—1894. 16 e 8. (Bibliothek Luzern.)

## Thurgau.

**Regierungs-Etat** des Kantons Thurgau. 1810. Etat der (sämmtlichen) Behörden und Beamteten des Kantons Thurgau. 1833. Verzeichniss der Behörden, Beamten und Angestellten des Kantons Thurgau. 1859. Frauenfeld. 1810—1824. 8. (Bibliotheken Zürich, Frauenfeld, Luzern.)

## Unterwalden.

**Regierungs-Etat** des Kantons Unterwalden nid dem Wald. Luzern, 1846, 1850, 1857. Stans, 1863, 1870, 1874, 1877, 1884, 1890. 8. (Bibliothek Luzern.)

**Civil-, Kirchen- und Militäretat** des eidg. Standes Unterwalden ob dem Wald. Staatskalender des Kantons Unterwalden ob dem Wald. Luzern, Sarnen 1808, 1810, 1816, 1822, 1830, 1846, 1857, 1864, 1869, 1876, 1881, 1888. 12. (Bibliotheken Luzern, Zürich.)

## Uri.

**Etat**, Regierungs-, Kirchen- und Schul-, nebst dem Namensverzeichniss der Gemeinde-Vorgesetzten des eidgenössischen Standes Uri. 1818, 1819, 1822, 1823, 1825, 1827, 1829, 1832. Staatskalender des eidgenössischen Standes Uri 1834. Staatsetat des eidgenössischen Standes Uri 1836. Staatskalender des Kantons Uri 1889. Uri, Flüelen. Altdorf 1818—1894. 8. (Erscheint seit 1850 alle 2 Jahre, 1818—1850 wohl alljährlich, aber es sind nicht mehr alle Jahrgänge vorhanden. Bibliotheken Luzern, Zürich.)

**Vaud.**

- Almanach** du canton de Vaud. Etat sommaire du gouvernement civil et ecclésiastique du canton de Vaud. Etat du gouvernement du canton de Vaud. 1810. Annuaire officiel du canton de Vaud contenant le tableau général du gouvernement. 1818. Annuaire officiel du canton de Vaud avec le tableau général des Autorités, des Fonctionnaires, des Employés de l'Etat, du clergé national, etc. 1832 Lausanne, 1809—1894. 12 et 8. (Bibliothèques de Lausanne, de Lucerne.)
- Annuaire national.** 1<sup>re</sup>—7<sup>me</sup> année. Lausanne, 1846—1852. 8.

**Wallis.**

- Schreibkalender,** Neuer. 1720—1729. Jahrgang 1728 mit Regimentsbüchlein. Sion. 8.  
(Das Regimentsbüchlein erschien wohl schon früher.)
- Almanac** portatif du Valais. Etat du gouvernement de la République du Valais. 1817. — — — Etat nominatif des autorités et fonctionnaires de la République et canton du Valais. 1824. Annuaire de la République et canton du Valais. Etat des autorités et fonctionnaires de la République. 1834. Annuaire officiel du canton du Valais. 1849. Sion, 1817 à 1894. 12. 8.  
(Bibliothèque de Lucerne.)

**Zug.**

- Schreibkalender,** Neuer . . Erneueres Staats-Regiment Unserer gnädigen Herren und Oberen . . Hochloblicher Stadt Zug. 1768 bis 1797. Erneueres Staats-Regiment des eidgenössischen Standes Zug. 1806—1808. Regimentsetat des eidgenössischen Standes Zug. 1820, 1826, 1836. Staatskalender des Kantons Zug. 1863. Zug, 1782—1863. 16. 8.  
(Bibliotheken Zug, Luzern.)

**Zürich.**

- Regierungs-, Kirchen-, Kriegs- und Litterar-Etat** der ganzen Helvetischen Eydgenossenschaft derselben gemeinen Herrschaften und zugewandten Orten vom Jahr 1795—1796. Zürich? 1796? 120 S. 24.
- Regimentsbüchlein,** Neues, oder Klein und Grosse Räte Loblichen Standes Zürich von David Redinger 1726. Hans Heinrich Vogel 1766. Neuer Kalender . . . Regimentsbuch oder Klein und Grosse Räte der Republik Zürich. 1786. Adress- und Regierungs-Kalender des Kantons Zürich. 1799. Regierungs- und Adress-Kalender des Kantons Zürich. 1802. Regierungs- und Adress-Kalender des Kantons Zürich. Erneuert Regimentsetat des Eidgenössischen Standes Zürich. 1805. Regierungs-Etat des Eidgenössischen Standes Zürich. 1831. Regierungs-Etat des Kantons Zürich. 1851. Zürich, 1726 bis 1894. 16. 8.  
(Staatsarchiv Zürich. Bibliotheken Zürich, Luzern.)

**IV.****Litteratur, betreffend Zeitschriften und Kalender.**

- Bauern-Rathschlag** über den Newen Kalender. In Reimen. 1585. 4.  
(Stadtbibliothek Zürich.)



- Dunus Thaddaeus** 1523—1613. De arte numerandi dies mensium per Nonas, Idus et Calendas liber. Ed. posterior. Tiguri, Gessner, 1610. 8.  
(Stadtbibliothek Zürich.)
- Gespräch**, Freundliches und kurzweiliges von dem verbesserten Calender zwischen zweyen Eidgenossen von heyden Religionen von Johann Diebold. 1701. 8.  
(Stadtbibliothek Zürich.)
- Calender-Fried**, Oder friedliche Gedanken über die Verbesserung des Calenders. Gesprächsweise verfasst. Zürich, J. H. Lindinner, 1702. 8.  
(Stadtbibliothek Zürich.)
- Fäsi, Joh. Jacob.** Gründliche Anleitung, wie man aus dem Zürcherischen Calender den Ort und Zustand der Planeten u. s. w. finden solle. Zürich, Bodmer, 1710. 4.  
(Stadtbibliothek Zürich.)
- De Castelberg, B.** Ün Priedi sur da I Thess. 5. Vers 21. Cur c'ei era la question: qual calender un velgig prender si? Coira, 1785. 15 S. 8.
- Planta, Martin.** Cuortas observatiuns supra del velg e nuof calendar. 1785. 8.  
(Bibliothek Chur.)
- Gedanken**, Freimüthige, eines Schweitzers, über die Abänderung des Calenders. Basel, 1798. 4.  
(Stadtbibliotheken Zürich und Luzern.)
- Brief an den Bürger Studer in Stäfa** über einen Kalender auf das Jahr 1799. 1798. 8.  
(Stadtbibliothek Zürich.)
- Vital, N. J.**, Tabla festa, chi mossa ils temps dellas festas. 1820.
- Appenzeller-Kalender**, Ueber den, gegründet 1722. 1828. 8.  
(Appenzellisches Jahrbuch.)
- Kalender**, Die schweizerischen. Zürich, 1829. 4 S. 4.  
(Schweizerische Monatschronik. S. 273—276.)
- — unserer Voreltern. St. Gallen, 1835. 1 S. 4.  
(Schweizerblätter oder Schweizerischer Merkur. Bd. III. S. 57.)
- Lausanne**, Le journal de. Lausanne, 1841. 4.  
(Revue suisse et chronique littéraire. Vol. IV.)
- Horner, Inspektor.** Kalender und Zeitungen in Zürich. Zürich, 1841. 4.  
(Neujahrsblatt der Stadtbibliothek Zürich.)
- Statistik** der schweizerischen Zeitungen und Zeitschriften pro 1856. 1 S. Biel, 1856. 4.  
(Schweizer Handels-Courier. Bd. IV. S. 717, 721.)
- Horner, J. J.**, Geschichte der Schweizerischen Neujahrsblätter. Mit 3 Bildern. Zürich, 1856—1858. 46 S. 4.  
(Neujahrsstücke. Stadtbibliothek Zürich.)
- Runge, Heinrich.** Eine Kalendertafel aus dem 15. Jahrhundert. Zürich, 1857. 4.  
(Mittheilungen der antiquarischen Gesellschaft in Zürich. Bd. XII.)
- Alte Neuigkeiten.** Samstags-Zeitung von 1775. Basel, 1857. 2 Sp. Gr. 4.  
(Basler Nachrichten. Bd. II. S. 1519.)
- Oser, F.**, Die ersten Musenalmanache der Schweiz. Bern, 1858.  
(Die Schweizerische Illustrirte Zeitschrift. Bd. I. S. 216.)
- Bianvalet, Henri.** La presse périodique vaudoise. 1861. 8.  
(Bibliothèque universelle. Bd. XII.)
- Bott, J.**, Die Einführung des neuen Calenders in Graubünden. Ein Beitrag zur Kulturgeschichte des Landes. Leipzig, 1863. 8.  
(Bibliotheken Luzern und Glarus.)

- J. C.**, Finesse des bourgeois de Bulle. L'ancien calendrier. Fribourg, 1866.  
(Nouvelles étrennes fribourgeoises.)
- Volkskalender**, Die schweizerischen, für das Jahr 1867. Aarau, 1866.  
1 S. Folio.  
(Der Schweizerbote, No. 282 und 283.)
- Vögeli**, Salomon. Der Kalender von 1508. Zürich, 1868.  
(Neujahrsblatt der Stadtbibliothek.)
- Kiem**, Martin. Geschichte der Pfarrei Sarnen. (Einführung des neuen Kalenders in Obwalden.) Sarnen, 1868. 4.  
(Jahresbericht des Gymnasiums in Sarnen.)
- Brandstetter**, J. L., Die Jahresepochen des heiligen Beda. Luzern, 1869. 8.  
(Katholische Schweizerblätter. IX. Bd.)
- Lebenslauf**, Des neuen (Thüringschen) Hauskalender. Luzern, 1869.  
3 S. 4.  
(Thüringscher Hauskalender.)
- Staub**, B., Die Buchdruckerkunst. Eine historisch-technische Skizze mit Rücksicht auf die Schweiz, speziell auf Zug. Zug, 1869/70.  
24 S. 4.  
(Jahresbericht der kantonalen Industrieschule etc.)
- Brandstetter**, J. L., Anleitung zum Verständnisse der Chronologie und Datierung der Alten. Einsiedeln, 1870. 8.  
(Geschichtsfreund. 25. Bd.)
- Burckhardt**, Dr. R. Alte Zeitungen in Basel. 1871.  
(Basler Nachrichten. No. 51.)
- Schweizerkalender**, Alte. Bern, 1872.  
(Alpenrosen. Ein schweiz. Unterhaltungsblatt. Bd. II.)
- Burckhardt**, Dr. Joh. Rud. Schicksale der Baslerischen politischen und periodischen Presse vor 1831. Basel, 1875. 8.  
(Beiträge zur vaterländischen Geschichte. Bd. X.)
- Schiffmann**, Franz Josef. Die älteste Zeitung Luzerns. 1744. Ein kulturhistorischer Versuch. Einsiedeln, 1876. 8.  
(Geschichtsfreund. Bd. XXXI.)
- Guillaume**, Dr. Les premières feuilles d'avis à Neuchâtel. Neuchâtel, 1877—1878. 8.  
(Musée Neuchâtelois. Vol. XIV—XV.)
- Wapf**, Anton. Etwas über Zeitungen. Luzern, 1879.  
(Erschien im Eidgenossen 1879 No. 66—69 und separat.)
- Motta**, Emilio. Bibliografia storica Ticinese. Zorigo, 1879. 8.  
(Darin: Almanacchi p. 131 e 132.)
- Kalenderstreit**, Der, in Graubünden. Davos, 1881.  
(Davoser Blätter.)
- Zschokke**, Emil. Geschichte des Schweizerboten. Zürich, 1882. Fol.  
(Neue Zürcherzeitung. No. 138—144.)
- S. A.** Das Volksblatt, offizielles Organ der helvetischen Einheitsregierung. Zürich, 1882. Fol.  
(Neue Zürcherzeitung. No. 287—290.)
- Motta**, Emilio. Il Giornalismo del Cantone Ticino dal 1746 al 1883. 1883. 12.
- Capré**, Jules. Histoire du véritable Messenger boiteux de Berne et Vevey. I et II vol. Vevey, 1884, 1886. 4.  
(Mit Illustrationen. III, 168, 112 p.)
- Guillaume**, Dr. Documents pour servir à l'histoire des journaux politiques dans le canton de Neuchâtel. Lausanne, 1885. 8.  
(Musée Neuchâtelois. Bd. XXII.)

- Basler Zeitung**, Eine, des 18. Jahrhunderts. Zürich, 1885. Fol.  
(Neue Zürcher Zeitung. No. 7.)
- Chatelain, Dr.** Le véritable Messager boiteux de Neuchâtel. Neuchâtel, 1885. 8.  
(Musée Neuchâtelois. Bd. XXII.)
- Le Fort, Charles.** L'Introduction du calendrier gregorien à Genève. 1701. Genève, 1886.  
(Mémoires et Documents. II Serie. Tome II.)
- Chatelain, Dr.** A propos du Messager boiteux de Neuchâtel. Neuchâtel, 1887. 8.  
(Musée Neuchâtelois. Vol. 24.)
- Meyer von Knonau, G.** Geschichte der Neujahrsblätter. 1888. 4.  
(Neujahrsblatt zum Besten des Waisenhauses in Zürich.)
- Graf, J. H.** Geschichte der Mathematik und der Naturwissenschaften in bernischen Landen. 3 Lieferungen. Bern, 1888—1890. 8.  
— — Ueber Jakob Rosius und die bernischen Kalender. Bern, 1888. 8.  
(Mittheilungen der bernischen naturforschenden Gesellschaft. Bd. XII.)
- Cramer, C.** Neujahrsstücke der zürcherischen naturforschenden Gesellschaft. Zürich, 1889. 4.  
(Neujahrsblatt der naturforschenden Gesellschaft in Zürich.)
- Graf, Joh. Heinr.** Notizen zur Geschichte der Mathematik und der Naturwissenschaften in der Schweiz. 1889—1890.  
(Mittheilungen der naturforschenden Gesellschaft in Bern.)
- Albisser, Jos.** Zur Geschichte des luzernischen Zeitungswesens. Luzern, 1890. 4.  
(Unterhaltungsblatt zum Luzerner Tagblatt.)
- Geiser, Karl.** Wie die gesetzgebenden Râthe der helvetischen Republik den Kalender verbesserten. 1890. 8.  
(Bernier Taschenbuch.)
- Bodmer, Hans.** Die älteste Zürcherzeitung. Zeitungpost 1633, Wochentliche Ordinarizeitung 1634. Ordinari Wochenzeitung 1636 bis 1677. Zürich 1891. 8.  
(In Zürcher Taschenbuch. 1891.)
- Caviezol, Hartm.** Rätoromanische Kalender-Literatur. Halle a. S., 1891. 39 S. 8.
- Strickler, Dr. J.** Die gemeinnützigen und politischen Zeitschriften der Schweiz. Bern, 1891. 159 S. 8.  
(Hilty, Politisches Jahrbuch. Bd. VI. S. 72—230.)
- Küchler, J.** Zeitungen der Urschweiz. Im Obw. Volksfreund No. 21. 1893.  
**Zeitungswesen**, Unser, von Anno dazumal. Basel, Dezember 1893.  
(Basler Nachrichten.)
- Rust, Wilhelm.** Das solothurnische Zeitungswesen von 1830—1894. 1895. Fol.  
(Feuilleton im «Vaterland». No. 5.)
- Candrela, J.** Das bündnerische Zeitungswesen im 18. Jahrhundert. Chur, 1895. 4.  
(Beilage zum Kantonsschulprogramm.)
- Motta, E., ed Tagliabue, E.** Bibliographia Mesolcinese. 1895. 8.  
(Jahresbericht der historisch-antiquarischen Gesellschaft von Graubünden. Bd. XXV.)
- Jubiläum**, Des Hauskalenders. New und alt Schreibkalender 1656. Luzern, 1896. 5 S. 4.  
(Thüring'scher Hauskalender für 1896.)
- Schiffmann, Franz Josef.** Die Buchdruckerei im Lande Uri von ihren Anfängen bis zur Gegenwart. Altdorf, 1896. 12 S. 4.  
(Zweites historisches Neujahrsblatt. Herausgegeben von der Gesellschaft für Geschichte und Alterthümer des Kantons Uri. Bd. 2.)

**Graf, J. H.** Historischer Kalender oder der hinkende Bot. Seine Entstehung und Geschichte. Ein Beitrag zur bernischen Buchdrucker- und Kalendergeschichte. Herausgegeben von der Stämpfli'schen Buchdruckerei. Bern, 1896. 4.  
(Mit Tafeln und Illustrationen.)

## V.

## Nachträge und Berichtigungen.

Zu Seite 3.

**Magazin**, Bernisches, der Natur, Kunst und Wissenschaften. 3 Bände. Bern, 1775—1779. 8.  
(Mit Tafeln. Bibliotheken Zürich, Genf, Bern.)

Zu Seite 6.

**Feuille d'avis de Fribourg**. Fribourg, 1738, 1790.  
(La bibliothèque cantonale de Fribourg possède un numéro portant la date du Samedi, 31 mai 1738 et un autre numéro sous le titre: LII Feuille hebdomadaire des avis de la ville et canton de Fribourg du Vendredi, 24 décembre 1790.)

**L'informateur**. No. 1—3. Genève, 1782. 8.  
(Bibliothèque de Lucerne.)

Zu Seite 11.

**Hurter'sche Schaffhauser-Zeitung**. Schaffhausen, 1766—1813. 4.

Zu Seite 15.

**Versuch** der Zuger'schen Jugend die Thaten ihrer allgemeinen und besonders Vorväter bekannt zu machen. Von Kolin. 1. Jahrg. Zug, 1786. 8.  
(Bibliothek Zug.)

Zu Seite 17.

**Museum**, Attisches. Herausgegeben von C. M. Wieland. 4 Bde. Zürich, Leipzig, Luzern, 1779—1802. 8.  
(Bibliothek Lausanne.)

**Dichter**, Der Christliche. Ein Wochenblatt. Von Johann Caspar Lavater. Angefangen im May 1782. Zürich, 1782—1783. 8.  
(Schweiz. Landesbibliothek.)

Zu Seite 34.

**Wynenthaler Blatt**. Beilage seit 1896: Für die Familie. Praktische illustrierte Zeitung für Frauen. Menzikon, 1896. 4.

Zu Seite 35.

**Neue Aargau**, Der.  
(Laut Nachtrag VII im Juli 1896 gestrichen.)

Zu Seite 36.

**Bremgartner Volksblatt**. 1. Jahrg. Wöchentlich 2 Mal. Bremgarten, 1895.  
(1. Nummer am 1. Mai 1895.)

**Badener Volksblatt**, Anzeiger für Stadt und Land. Wöchentlich 3 Mal. Baden, 1895. Fol.  
(Beilage: Heimatland. 1. Nummer am 20. Dezember 1894.)

**Surbthaler**, Der. Wöchentlich 2 Mal. 1. Jahrg. Ober-Endingen, 1895. Fol.  
(Beilage: Die Abendglocke. 1. Nummer am 7. Dezember 1894.)

**Unter-Aargauer**, Der. Wöchentlich 2 Mal. Frick, 1895.  
(Wurde in Beitrag vom 24. August 1896 gestrichen.)

Zu Seite 39.

**Bauern- und Arbeiterbund Baselland.** Seit 1896 Zusatz: Offizielles Organ basellandschaftlicher Genossenschaften. Oberwil, 1893—1896. Fol.

Zu Seite 40.

**Schweizerzeitung, Allgemeine.** Basel, 1873—1896.

(Beilage seit 1. April 1896: Sonntagsbeilage der Allgemeinen Schweizerzeitung.)

**Volksblatt für Stadt und Land.** Red. Carl H. Mann. Basel, 1879. Fol.  
(Ist die Fortsetzung des «Pilger in Schaffhausen».)

\***Basler Volksstimme.** Wöchentlich 1 Mal. Basel, 1895—1896.

(Erwähnt in den Nachträgen als neu am 24. August 1895, gestrichen am 22. Januar 1896.)

**Wochenblatt, Deutsches, für die Schweiz.** Red. G. L. Kattentidt. Wöchentlich 1 Mal. Basel, 1896. Fol.

(Probenummer am 28. März 1896.)

**Basler Tagblatt** vormals «**Geschäftsfreund**», Wöchentlich 6 Mal. Insetionsorgan für die Stadt und Umgegend. Basel, 1896. Fol.

(Der Geschäftsfreund erschien seit 1. April 1896 und änderte den Titel in «Tagblatt» am 1. Juli 1896.)

Zu Seite 44.

**Pilger, Der,** aus Bern. Red. Carl H. Mann. Bern, 1866—1874. Fol.  
(Die Fortsetzung erschien in Schaffhausen.)

Zu Seite 45.

**Anzeiger für die Amtsbezirke Laupen und Erlach.** Bern, 1876—1895. 4.  
(1. Nummer am 1. September 1876.)

Zu Seite 47.

— — für den Amtsbezirk Signau. Wöchentlich 1 Mal. Langnau, 1880 bis 1895. Fol.

(1. Nummer am 1. Juni 1880.)

Zu Seite 48.

**Feuille d'avis du district de Moutier.** Moutier, 1892—1895. Gr. 4.

(Ce journal fut biffé le 24 mai 1895.)

**Schweizerchronik.** Wöchentlich 1 Mal. Bern, 1894—1895.

\***Journal de Berne.** Berne, 1894—1895. Fol.

(Ce journal fut biffé le 25 août 1895.)

**Interlakner Zeitung, Neue,** ist zu streichen, dafür: **Interlakner Zeitung.** Wöchentlich 3 Mal. Interlaken, 1896. Fol.

(Laut Nachtrag vom 24. August 1896.)

Zu Seite 49.

**Feuille d'avis du Jura.** 2 fois par semaine. Moutier, 1895.

**Anzeiger für das Amt Büren.** Wöchentlich 1 Mal. Biel, 1895.

— — für den Amtsbezirk Nidau. Wöchentlich 1 Mal. Biel, 1895.

— — für Kirchberg, Utzenstorf, Koppigen und Hindelbank. Wöchentlich 1 Mal. Utzenstorf, 1895. Fol.

\***Simmenthaler Blatt.** Anzeiger für das bernische Oberland. Organ für den Bienenzüchter-Verein des Amtsbezirks Nieder-Simmenthal. Wöchentlich 2 Mal. Wimmis, 1896. Fol.

(Beilage: Heimatklänge. Ist des «Simmenthaler Viehzüchter» 6. Jahrg.)

Ih

- Brienzer**, Der. Anzeiger der Kirchgemeinde Brien. Wöchentlich 2 Mal. Brien, 1896. Fol.  
(Erste Nummer am 1. Juli 1896.)
- Volksbote** aus den Lüttschinenthalern ist seit 1. Juli 1896 verwandelt in: **Echo von Grindelwald**. Anzeigebblatt der Gemeinden Grindelwald, Lauterbrunnen, etc. Wöchentlich 2 Mal. Grindelwald, 1896. Fol.
- Emmenthaler Volksblatt**.  
(Laut Nachtrag vom Juli 1896 zu streichen.)
- Socialdemokrat**, Der. Herausgegeben von der sozial-demokratischen Verbindung «Vorwärts» in Bern. Wöchentlich 1 Mal. Bern, 1896.  
(Erscheint seit 20. Juni 1896.)

## Zu Seite 58.

- Cri de guerre**. Genève, 1889—1895.  
(Ce journal est imprimé à Lausanne depuis 1896.)
- Radical-National**, Le. 1892—1896.  
(Fut biffé dans le IV<sup>me</sup> supplément aux indicateurs du prix des journaux le 26 mars 1896.)
- L'Avenir**. Genève, 1893—1894. Fol.  
(Ce journal fut biffé le 26 février 1896.)
- L'Echo de Genève**. 1 fois par semaine. Genève, 1894—1895. Fol.
- Geneva Telegraph**, The. 2 fois par semaine. Genève, 1894—1895. Fol.

## Zu Seite 63.

- Bündner Freie Presse**. Wochenblatt für Politik und Volkswirtschaft. Chur, 1896. Fol.  
(Beilage: Illustriertes Unterhaltungsblatt. 1. No. am 4. Jänner 1896. Erschien bis Ende Juni 1896.)
- Eidgenosse**, Der.  
(Erscheint seit 1896 wöchentlich 2 Mal.)
- Alphorn**, Das. Wochenschrift für Politik, Literatur und Gemeinnützigkeit. Luzern, 1843. 4.  
(Es erschien nur eine Nummer am 7. Jänner 1843. Bibliothek Luzern.)

## Zu Seite 67.

- Tagesprogramm**. — Programme de jour. 1. Saison. Täglich während der Saison. Luzern, 1896. 4.  
(1. Nummer am 14. Juni 1896.)

## Zu Seite 71.

- Sentinelles**, La. Journal économique et social. Organe du parti ouvrier. 3 fois par semaine 1<sup>re</sup> à la 5<sup>me</sup> année. La Chaux-de-Fonds, 1890—1894.
- \*Messenger**, Le, du Vignoble. Colombier, 1892—1895.  
(Ce journal fut biffé le 26 janvier 1896.)
- L'Eco d'Italia**. Neuchâtel, 1894.  
(Cessa de paraître le 8 décembre 1894.)
- Suisse**, La, occidentale. 4 fois par an. Neuchâtel, 1893—1896.  
(Fut biffé dans le IV<sup>me</sup> supplément aux indicateurs du prix des journaux le 26 mars 1896.)
- L'Echo du Vallon**. Feuille d'annonces paraissant à Couvet. 1 fois par semaine. Couvet, 1895—1896. Gr. 4.  
(1er numéro le 30 novembre 1896.)
- Westschweiz**, Die. Neuchâtel, 1896.  
(Erschien bis Ende Juni 1896.)

Zu Seite 75.

**Anzeiger** für den Bezirk Untertoggenburg. Wöchentlich 1 Mal. 1. bis 11. Jahrgang. Flawil. 1881—1895. Folio.

Zu Seite 77.

**Anzeiger**, Werdenberger. Wöchentlich 2 Mal. Glarus, 1895. Fol.  
**Wochenblatt** für die Stadt und den Kanton Schaffhausen. Schaffhausen, Hurter, 1840.

Zu Seite 78.

**Volksblatt**, Schaffhauser. Wöchentlich 6 Mal. Schaffhausen, 1895 bis 1896 (Ende März). Fol.

Zu Seite 82.

**Oltner Tagwacht**. Organ für die Interessen der Arbeiterpartei. Herausgegeben vom Press-Comité der Arbeiterpartei von Olten-Gösgen. Wöchentlich 2 Mal. Olten, 1896. Folio.  
(1. Nummer am 28. März 1896.)

**Tagesanzeiger** für Solothurn und Umgebung. 1. Jahrgang. Wöchentlich 6 Mal. Solothurn, 1896. 4.  
(Erste Nummer am 2. August 1896.)

Zu Seite 83.

**L'Amnistia**. Grono, 1841. Fol.  
(Siehe XXV. Jahresbericht der historisch-antiquarischen Gesellschaft in Graubünden. S. 99.)

Zu Seite 85.

**L'Amico del popolo** di Mesolcina e Calanca. 52 numeri. Settimanale. Bellinzona, 1880 (Dicembre) — 1882 (29 Dicembre). Fol.

**Riforma**, La, della Domenica. Giornale liberale Grigione. Bellinzona, 1894—1896. Fol.

**San Bernardino**, II. Giornale della Svizzera italiana. Settimanale. 21 numeri. Bellinzona e Roveredo, 1894 (30 Dicembre) — 1895 (19 Maggio). Fol.

**Credente** della Domenica. Laut Nachtrag vom 25. März 1896 zu streichen.

Zu Seite 86.

**Popolo cattolico**. Settimanale. Lugano 1895. Fol.  
(1er numéro 28 septembre 1896.)

**Generoso**, II, Periodico Mendrisiense settimanale. Anno I. Mendrisio, 1896. Fol.  
(Numero di Saggio 11 Gennajo, No. 1. 18 Gennajo 1896.)

**Il Ticino**. Settimanale. Lugano, 1896.  
(Laut Nachtrag vom 24. August 1896.)

**Landbote**, Der. Frauenfeld, 1831.  
(Erschienen nur ein halbes Jahr lang.)

Zu Seite 89.

**Nouvelliste vaudois**, Le, (et étranger). Lausanne, 1798—1804. 4.  
(Les mots «Actuellement 6 fois par semaine» doivent être biffés.)

**Phare du Léman**. Lausanne, 1845.

Ib

## Zu Seite 90.

**L'Estafette.** Lausanne, 1863—1895. Fol.  
(Ce journal a fusionné avec la Tribune de Lausanne le 1 janvier 1896.)

## Zu Seite 98.

**Tribune, La, de Lausanne.** Depuis 1896: La Tribune de Lausanne et l'Estafette. Lausanne, 1893—1896. Fol.

**L'Italiano all' Estero.** Lausanne, 1891—1896.

(A cessé de paraître. Voir le Supplément aux indicateurs du prix des journaux du 25 mars 1896.)

**Gazette du Simplon.** Sion, 1842—1847. Fol.

**L'Observateur du Valais.** Sion? 1846—1848.

## Zu Seite 94.

**Walliserbote,** hiess zuerst Walliser Wochenblatt. Sion, 1858—1894.

## Zu Seite 95.

**Wochenblatt, Winterthurer.** Bis 1839 1 Mal, dann 2 Mal wöchentlich. Winterthur, 1798—1855.

— — Zürcherisches. Zürich, 1801 (1. Januar)—1843 (29. Juni).

**Intelligenzblatt** von Zürich, 1831—1835, ist, obwohl im Luzerner Postverzeichniss aufgeführt, zu streichen.

## Zu Seite 96.

**Beobachter** aus der östlichen Schweiz. Frauenfeld und Zürich 1833 (28. September)—1844. 4.

(Erschien in Frauenfeld bis 1. März 1843.)

**Volkszeitung, Allgemeine.** No. 1—14. Wöchentlich 2 Mal. Zürich, 1836. 4.

**Tell, Wilhelm.** Tägliche Schnellpost von Zürich. No. 1—15. Zürich, 1839. Fol.

(Beilage: Frauenzeitung.)

**Nachtunsterblatt.** Zürich, 1839 (13 Nummern)—1842. 4.

(Stadtbibliothek Zürich.)

**Wochenblatt, Elgger.** Wöchentlich 1 Mal. Elgg, 1843—1846? 4.

(Erste Nummer am 17. Juni 1843.)

## Zu Seite 102.

**Dortzeitung,** Schweizer. Zürich, 1894—1895.

(Laut Nachtrag vom 24. August 1895 gestrichen.)

**Sihlthaler, Der.** Publikationsmittel für die Gemeinden des Sihlthales.

Wöchentlich 2 Mal. Adliswil (Zürich) 1896. Folio.

(Erste Nummer am 25. März 1896.)

**Sonntagsblatt, Appenzeller.** Trogen und Heiden, 1862—1895. 4.

(Erscheint laut Nachtrag vom 24. Mai 1895 in Basel.)

**Lavoratore italiano, Il.** Corriere settimanale illustrato. Organo ufficiale

dell' Opera delle Missioni per gli operai italiani emigrato nella

Svizzera. Milano-Zurigo, 1896. Fol.

(Numero di Saggio il 19 Luglio 1896.)

## Zu Seite 104.

**Christ, Der.** Bern, 1834—1895. 8.

(Wurde laut Nachtrag vom Februar 1895 gestrichen.)



Zu Seite 105.

- Samariter**, Der barmherzige. Bern, 1888—1894.  
(Erscheint laut Nachtrag vom 24. Januar 1895 nicht mehr.)
- Nikodemus**. Der Christ im Umgange mit Jesu, seinem Erlöser. (52 Stücke.)  
Bern, Jenni, 1893. 8.  
(Eidgenössische Landesbibliothek Bern.)
- Stern**, Der. Eine Zeitschrift zur Verbreitung der Wahrheit. Deutsches  
Organ der Heiligen vom jüngsten Tage. 27.—28. Band.  
Monatlich 2 Mal. Bern, 1895—1896. 8.
- Sonntagsbüchlein**. Monatlich 2 Mal. Bern, 1896. 8.  
(Erscheint seit 1. Juni 1896.)

Zu Seite 106.

- Canisiusstimme**. Freiburg.  
(Im Nachtrag vom Juli 1896 gestrichen.)

Zu Seite 111.

- Heilige Schrift im Predigtamte**. Monatlich 1 Mal. Uznach, 1896. 8.  
(Erscheint seit 1. April 1896.)

Zu Seite 112.

- Kirchenbote**, Evangelischer, für den Kanton Thurgau. Monatsblatt zur  
Pflege religiös-sittlichen Lebens. Diessenhofen, 1894 bis  
1896. 8.

Zu Seite 117.

- Schulvogt**. Nein! wir brauchen und wollen keinen Schulvogt. No. 1  
bis 3. Basel (Felix Schneider) November 1882. Fol.  
(Bibliothek Luzern.)
- Volksschulblatt**, Bernisches. 1.—7. Jahrgang. Bern, 1854—1860. 8.

Zu Seite 118.

- Monatsschrift für schweizerische Lehrerinnen**. Thun, 1893—1894. 8.  
(Erscheint laut Nachtrag vom 25. Februar 1895 nicht mehr.)

Zu Seite 119.

- Suisse universitaire**, La. Revue mensuelle. Première année. Genève,  
1896. 4.  
(1er numéro en janvier 1896.)

Zu Seite 121.

- Fortbildungsschüler**, Der. Solothurn, 1881—1895. 8.
- Risveglio!** Periodico ufficiale della Federazione Docenti Ticinesi. Esce  
due volte al mese. Lugano, 1896.  
(Il primo numero esce provvisoriamente e senza il titolo «Risveglio» il 19  
settembre 1896.)

Zu Seite 122.

- L'Ami des Régents**. A paru temporairement. 1850—1855.

lb

Zu Seite 123.

**Schweizerjüngling**, Der. No. 1—39. Januar—October 1839. Schweizerische Jugendzeitung. No. 1—13. Zürich, 1839. 4.  
(Fortgesetzt als Zürcherische Schulzeitung. Bibliothek Zürich.)

Zu Seite 126.

**L'Echo judiciaire**. A cessé de paraître, voir le IV<sup>me</sup> supplément aux indicateurs du prix des journaux du 25 mars 1896.

Zu Seite 131.

**Revue suisse de zoologie et Annales du Musée d'histoire naturelle de Genève**, publiées sous la Direction de Maurice Bedot. Genève, 1893. 8. •

Zu Seite 133.

**Erörterungen**, Meteorologische. 22 Nummern. Zürich, 1816—1821. 4.  
(Bibliothek Luzern.)

Zu Seite 135.

**Fischereizeitung**, Schweizerische. Organ des schweizerischen Fachvereins und seiner Sektionen. Red.: Max Sieber. 1.—3. Jahrgang. 26 Nummern per Jahr. Pfäffikon, 1893—1895. 8.

Zu Seite 136.

**Bulletin de statistique mortuaire et épidémique** par Ed. Dunant. Genève, 1882.

Zu Seite 144.

**Archiv für Biographie**. Jährlich 12 Nummern. 1 Serie. Unsere Bundesbehörden in Wort und Bild. Herausgegeben von Ch. Grandpierre. Bern und Neuenburg, 1896. 12.

**Archives pour Biographie**. 12 numéros par an. I série. Nos autorités fédérales. Publié par Ch. Grandpierre. Berne et Neuchâtel, 1896. 12.

Zu Seite 146.

**Afrique explorée et civilisée**. Genève, 1879—1894. 8.  
(Ce journal fut biffé le 26 mars 1895.)

Zu Seite 147.

**Bulletin national**. Par Alex. Michod. 1<sup>re</sup> année. 12 cahiers par an. Numéros 1 et 2. Lausanne, 1855(?) 8.  
(Bibliothèque de Lucerne.)

Zu Seite 149.

**Wochenschrift für Menschenbildung**. Herausgegeben von Heinrich Pestalozzi und seinen Freunden. Bd. I—IV, 1.—3. Heft. Aarau, 1807—1811. 8.  
(Der 1. und 2. Band erschienen 1815 in neuer Auflage. Bibliotheken Basel, Luzern, Liestal etc.)

Zu Seite 150.

**Wochenblatt**, Gemeinnütziges schweizerisches, zur Unterhaltung und Belehrung. Baden, 1818(?)  
(Angeführt in: «David Hess, Die Badenfahrt. 1818.»)

Zu Seite 152.

**Hausfreund**, Illustrierter. Heiden, 1893—1894; Basel, 1895.  
(Erscheint seit 1895 in Basel.)

Zu Seite 153.

**Volksgarten**, Schweizerischer. 1.—2. Jahrg. Basel, 1871—1872. 4.

**Menschenschutz**. Monatlich 2 Mal. Binningen, 1892—1895.  
(Erscheint laut Nachtrag vom 22. Januar 1896 nicht mehr.)

**Unterhaltungsblatt**, Neues. Litterarische Beilage zum «Intelligenzblatt der Stadt Basel». 1.—7. Jahrg. Basel, 1849—1855. 4.

**Zukunft**, Die, des Volkes. Ein schweizerisches Familienblatt. Herausgegeben von einem Vereine von Volksfreunden. 1.—2. Jahrg. Basel, 1856—1857. 4.

Zu Seite 154.

**Sonntagsbeilage** der allgemeinen Schweizerzeitung. Basel, 1896. 4.  
(Erscheint seit 1. April 1896.)

**Jung-Deutschland** und Jung-Elsass. Halbmonatsschrift für Dichtkunst, Kritik und modernes Leben. 1.—4. Jahrg. Red. G. L. Kattentidt. Basel, 1893—1896. 4.

**Jung-Schweizerland** und Jung-Deutschland. (Separatausgabe von Jung-Deutschland und Jung-Elsass.) Red. G. L. Kattentidt. Basel, 1896. 4.

(Erste Nummer am 1. Juli 1896.)

**Correspondenzblatt** für studierende Schweizer-Abstinenten. Offizielles Organ der schweizerischen akademischen Abstinentenvereine und der «Helvetia», Abstinentenverbindung an den schweizerischen Mittelschulen. Monatlich 1 Mal. Basel, 1896. 8.

(1. Nummer am 10. Juni 1896.)

Zu Seite 155.

**Beleuchtungen** des Zeit-Geistes. 1. Jahrg. Bern, 1833. 4.  
(Schweiz. Landesbibliothek.)

**Tugendspiegel**, Malerischer. Eine Sammlung neuer auserlesener Erzählungen für alle Stände. 3. Jahrg. Bern, 1840—1842. 4.  
(Schweiz. Landesbibliothek.)

**Novellenblatt**. 1.—2. Jahrg. Bern, 1850—1851. 4.  
(Bibliothek Luzern.)

Zu Seite 157.

**Feuilleton** des «Berner Volksboten» von 1869. Bern (Wyss), 1869. 8.  
(Schweiz. Landesbibliothek.)

Zu Seite 158.

**Dimanche**, Le. Journal suisse, illustré, littéraire et politique. 1<sup>er</sup> année. Berne, 1884. 4.  
(Schweiz. Landesbibliothek.)

**Vorwärts**. Jahrbuch des Schweizer Handels-Courier. Herausgegeben von Albert Schüller. Biel, seit 1887. 8.  
(Schweiz. Landesbibliothek.)

Zu Seite 160.

**Länggässler**, Der fidele. Organ des Länggass-Brückfeld-Leistes für Gemeinnützigkeit und Gefühl. Erscheint, so oft er kann. Bern, 1896. 4.

(Beilage: Der Zapfenstreich.)

Zu Seite 164.

**Instruction mutuelle.** Bulletin de la Société de l'Instruction mutuelle de Genève. 1<sup>re</sup> série, numéro 5. Genève, 1887. 8.  
(Schweiz. Landesbibliothek.)

Zu Seite 169.

**Archive pour biographie suisse.** — Schweizerisches Archiv für Biographie. 12 numéros par an. Neuchâtel, 1896.

Zu Seite 172.

**Mariengrüsse** aus Einsiedeln. Monatlich 1 Heft. Einsiedeln, 1896. 8.  
(Erscheint seit April 1896.)

Zu Seite 176.

**Famille, La.** Journal pour tous, publié sous la direction de A. Vuillet. 2 fois par mois. Lausanne, 1860—1872—? 8.  
(Bibliothèque de Lucerne.)

Zu Seite 180.

**Freischütz, Der.** Zeitschrift für das gesellschaftliche- und Familienleben. Im Vereine mehrerer Schriftsteller herausgegeben von J. Leuthy. 1.—2. Jahrg. Zürich, 1853—1854. 8.  
(Schweiz. Landesbibliothek.)

Zu Seite 183.

**Sonnenblumen.** 1. Jahrgang. Monatlich 2 Mal. Zürich und Stuttgart, 1896. 8.

Zu Seite 188.

**Agape.** Ein christliches Taschenbuch auf das Jahr 1842. Mit Beiträgen von mehreren Dichtern und Schriftstellern herausgegeben von Karl Steiger. St. Gallen, 1842. 16.  
(Bibliothek Luzern. Schweiz. Landesbibliothek.)

Zu Seite 189.

**Strenna popolare** per l'anno 1896. Locarno (V. Danzi), 1895. 8.

Zu Seite 194.

**L'Etincelle.** Genève, 1893—1894. Fol.  
(Ce journal fut biffé le 24 janvier 1895.)

Zu Seite 196.

**Maggio ticinese, Il I<sup>o</sup>.** Numero unico. Bellinzona, 1896, 1<sup>o</sup> Maggio. Fol.  
(Fol. illustrato.)

Zu Seite 198.

**Montreux-Théâtre.** Montreux, 1893—1895. Fol.  
(1er numéro le 15 novembre 1893.)

Zu Seite 199.

**Mittheilungen** des Aargauischen Gewerbemuseums. Offizielles Organ der Unterrichtsanstalt des Gewerbemuseums, des Aargauischen Gewerbeverbandes, der Aargauischen Handwerkerschulen, des Aargauischen Kunstvereins u. A. Herausgegeben von der Direktion des Aargauischen Gewerbevereins. Monatlich 1 Mal. Aarau, 1895—1896. 4.  
(Erste Nummer am 20. Oktober 1896.)

Zu Seite 200.

**Geschäftsfreund**, Der. Wöchentlich 6 Mal. Basel, 1896.  
(Aenderte am 1. Juli 1896 den Titel in «Basler Tagblatt».)

Zu Seite 202.

**Marques internationales**, Les. Publication officielle du Bureau international de l'union pour la protection de la propriété industrielle. Berne, 1893—1895. 4.

**Tribune indépendante**, La, ou: La Conscience au foyer jurassien. Organe de la Ligue jurassienne contre l'Alcoolisme. Années I—III. Paraissant tous les deux mois. Tramelan, 1896.  
(1er numéro mars 1894.)

**Korrespondenzblatt** des stadtbernisch-kantonalen Bureauisten-Vereins. Monatlich 1 Mal. Bern, 1896. 4.  
(Probenummer am 23. Mal, 1. Nummer am 23. Juni 1896.)

Zu Seite 205.

**Zuschneider und Schneider**, Der. Fach- und Modejournal mit englischen Modebildern. Red.: J. Neumann. Luzern, 1896. Gr. 4.  
(Erste Nummer am 1. März 1896.)

Zu Seite 207.

**L'Eco dell' Operajo**. Anno 1. Esce ogni domenica. Lugano, 1896. Fol.

Zu Seite 215.

**Zeitung**, Schweizerische elektrotechnische. Redaktion und Expedition: Felix Quandt. 1. Jahrg. Wöchentlich 1 Mal. Zürich, 1896. 4.  
(Erste Nummer am 20. März 1896.)

**Schweizerbahnen**, Die. Organ für Eisenbahnwesen, speziell für die Simplon-, Engadin-, Orient- und Jungfraubahn. Red.: Dr. Eugen Curti und Dr. Wrubel. Erscheint jeden Samstag. 1. Jahrg. Zürich, Zürcher & Escher, 1896. 4.  
(Erste Nummer am 15. Februar 1896.)

**Agent**, Der. Zeitschrift für die Interessen des Exports, Handels und Verkehrs. — Organ pour les intérêts d'exportations et relations commerciales. Monatlich 2 Mal. Zürich, 1896. 4.  
(Erste Nummer am 15. März 1896.)

Zu Seite 218.

**Noth- und Hülf-Buch**, Schweizerisches, zur Vermehrung des häuslichen Glückes und Behütung des menschlichen Lebens vor jedem erdenklichen Unglücksfall. 1. Jahrg. Freiburg, 1828. 4.  
(Im Inhaltsverzeichnis heisst diese Zeitschrift dem Inhalt entsprechend «Bauernfreund». Bibliothek Luzern.)

Zu Seite 235.

**Zermatt Gazette.** Guide de Voyageur à Zermatt. Paraît 1 fois par mois, dans la saison 1 fois par semaine. Vevey, 1896. Fol.

Zu Seite 238.

**L'Epargne.** Bulletin suisse des tirages financier. Die Ersparniss. Schweizerischer Verlosungsbote. 2 fois par mois. Fribourg, 1896.

(Numéro 1 le 15 août 1896.)

Zu Seite 243.

**Comité, Internationales, in Genf für Verpflegung verwundeter Krieger.** Bericht der Agentur in Basel. Basel, 1870—1871. 8.  
(Bibliothek Luzern.)

**Hilfscomité, Internationales, für Kriegsgefangene in Basel.** Basel, 1870 bis 1871. 8.

(1. Nummer am 10. Dezember 1870. Bibliothek Luzern.)

Zu Seite 252.

**Taschen-Kalender für Kapital und Börse.** Bern, 1889. 16.



# Autoren-Register.

## Index des Auteurs.

### A.

Albisser, Jos. 264.  
 Albrecht, J. 196.  
 Altherr 103.  
 Altmann, Joh. Georg 16 (2).  
 Alvenil, Luigi 264 (2).  
 Ambühl 10.  
 Amiet, Abraham 252.  
 — — J. J. 268.  
 Anderegg, F. 219, 260.  
 — — Andres, Josef 167 (2).  
 Apiarius, Math. 249.  
 Armand, E. 68.  
 Arx von, H. 192.  
 Astié, J. F. 113.  
 Attinger 259 (2).  
 Avocat, Ant. 267.  
 Ayer-Demierre, F. 160.  
 — — Aygros, David 266.

### B.

Baader, A. 135.  
 Bader, G. 138.  
 Bähler, J. 119, 228.  
 Bächtold, M. 224, 274.  
 Bär, J. J. 272.  
 Baldinger, Joh. Adam 243.  
 — — Joh. Ludw. 243.  
 Balleta, Alex. 166.  
 Balmer, Hans 185.  
 Balthasar, Felix 9, 187.  
 — — Jos. A. 160, 178.  
 Barth, Fortun. 8.  
 Baumgartner, J. 79.  
 Beck, G. 136.  
 Bedot, Maurice 291.  
 Bègue 89.  
 Bellot, P. F. 126.  
 Benoit, Victor 168.  
 Benziger 262 (8).  
 Berger, L. 247 (2).  
 Berlepsch, H. A. 206, 234.  
 Berner, J. M. E., 89.  
 Bernoulli, Aug. 140.  
 — — Chr. 125.  
 Bernet, A. 218.  
 Bertsche, Jak. 247.  
 Bidermann, Nicolaus 262, 275.  
 Biedermann, A. E. 116.  
 Bieler, S. 222.

Biermer, A. 136.  
 Bille, Ernst 220.  
 Binder u. Grob 147.  
 Binkert, G. 206.  
 Bion 86, 103.  
 Birkhäuser, Emil 241.  
 Bitzius 251.  
 Blanvalet, H. 262.  
 Blösch, Ed. 104.  
 — — Emil 185.  
 Blumhardt 102.  
 Blunschi, B. J. 114.  
 Blunschli, F. 227.  
 Bluntchli, 184.  
 Bobrik, Ed. 180.  
 Bocard, G., 219.  
 Bocksberger 86.  
 Bodenmann, Joh. 245.  
 Bodmer 16.  
 — — Hans 284.  
 Boos, Heinr. 140, 185.  
 Bonfantini, G. A. 153, 176.  
 Bonhôte, J. H. 188.  
 Bons de, Ch. Louis 267.  
 Bolley 149, 208, 209.  
 Borel, E. 229.  
 Borgeaud, A. 138.  
 Bornhauser 86.  
 Bossard, H. J. 180.  
 Bott, J. 282.  
 Brandenberger, H. 229.  
 Brandstetter, J. L. 283 (2).  
 Brauchle, J. 138.  
 Braue, G. D. 262.  
 Braun, Joh. 256.  
 Breitinger, Joh. Jak. 16 (3).  
 Bremi, Joh. Heinr. 20, 178.  
 Brennwald, Alf. 244, 274.  
 Briatte, G. F. 89.  
 Bridel, Georges 266.  
 — — Louis 189.  
 — — Philippe 12, 13, 189.  
 Brodmann, Joh. 245.  
 Bronner, Franz Xaver 4.  
 Brüllmann, J. 137.  
 Brüstlein, H. 23.  
 Bruhin, J. A. 111, 114.  
 Brunner, Fr. 138.  
 Brunnhofer, H. 151.  
 Buch. v. G. 228.  
 Bucher, J. 127, 151, 230.  
 Bühler, J. A. 166, 225.  
 Bühlmann, Jos. 124.  
 Bühler, Karl 146.

Ib

Bürkli, David 15, 272 (4).  
 Burckhardt, A. 135, 153, 185, 250.  
 — — J. R. 283.  
 — — R. 283.  
 Burgener, P. L. 188.  
 Buri 158, 185, 244.  
 Burnier, 113, 133.  
 Butzlin, Joachim 270.  
 — — Valentin 269 (2), 275 (2).  
 Byland 223.

## C.

Caesareus, Lotharius 257.  
 Calame 68, 168.  
 Camineda, M. 119.  
 Campans, M. 85.  
 Candraia, J. 284.  
 Capré, J. 266, 283.  
 Caprez, B. 256.  
 Cartier 119.  
 Casanova jgr., M. A. 256.  
 Castelberg, de, B. 282.  
 Caviezol, Hartm. 284.  
 Chaillet, Henri-David 12.  
 Chantepierre, G. 266.  
 Chapaley 204.  
 Chaponnière, J. F. 187.  
 Chatelain 284 (2).  
 Chavannes, Alex. César 222 (2).  
 — — D. A. 175.  
 — — Fréd. 175.  
 Cherbuliez, Joël 161 (2).  
 Christ, L. 95.  
 Christen 138, 244, 250.  
 Claparède, Th. 141.  
 Clauser, Christoph 269 (2).  
 Condrau, Placidus 256 (2).  
 Conrad 119, 120.  
 Constant, de, Ch. 51.  
 Copp, Johannes 269.  
 Coradi-Stahl, Emma 183.  
 Cornaz, A. 137, 229.  
 Coullery, Pierre 69, 71.  
 Courthion 160.  
 Cramer, C. 284.  
 Curti, Eug. 215, 294.  
 Custer, Gustav 139.

## D.

Dängeli, J. 223, 224.  
 Dechendorff, Martin 262, 263.  
 Decker, Heinrich 247.  
 — — Johann 247 (5), 248.  
 Deibold, Jak. 244.  
 — — Jos. 244.  
 Demme 136.  
 Descombaz, Sam. 107.  
 Deplazes, J. A. 119, 166.  
 Dévaud 160.  
 Develey, Isaac-Emmanuel-Louis 14.  
 Diebold, Johann 282.  
 Dieraner, J. 142.  
 Dietrich, H. 179.  
 — — R. 134.  
 Dind, J. 239.  
 Disteli, M. 172 (2), 263 (2).  
 Djozet, Henri 193.  
 Döderlein, Ludw. 178.  
 Dösseckel, E. 184.

Douillon, Emile 208.  
 Doutrebande 169.  
 Droggen 245.  
 Dubois-Huguenin, Ad. 195.  
 Ducloux, Marc 175.  
 Dürrenmatt-Egger, Nik. 159.  
 Dürst-Stüssli, J. 214.  
 Dufour 133.  
 Dufresne, F. 241.  
 Dula, F. 120.  
 Dumont, Et. 126.  
 Dunant, Ed. 291.  
 Duprat, Pascal 175, 208.  
 Durand, L. 113.

## E.

Eberus, Paul 246.  
 Ebrard, A. 115.  
 Echtermeier, Th. 225, 274.  
 Eckhardt, L. 171.  
 Edwige, P. 189.  
 Egerton Brydges, Fr. 161.  
 Eggimann, Chr. 204.  
 Eggis, Adolphe 160.  
 Egli 246.  
 Ehrenberg, C. F. v. 149.  
 Ehrenzeller, Peter 169.  
 Ellenberger, Jakob 190.  
 Engel-Feitknecht 202.  
 Engeler, J. A. 213.  
 Erzinger, H. 230, 229, 265.  
 Escher, F. 273.  
 — — Escher, H. 96, 144, 145.  
 — — 4, 5.  
 Espérendieu, Fr. 175.  
 Eytel, Jules 89.

## F.

Fäsi, J. C. 19.  
 Fäsi, Joh. Jakob 271 (7), 282.  
 Fankhauser, F. 228.  
 Farnier, Ulrich 170, 213, 274.  
 Fastenrath, R. 152.  
 Favarger 68.  
 Favre, Edouard 141.  
 Felerabend, M. A. 244, 246, 258.  
 Felber, P. 228, 263.  
 Felix, H. 167, 229.  
 Fellenberg, v. E. 117, 155, 215.  
 — — v. F. A. 224.  
 Fer, Eugène 71.  
 Finsler, G. 115.  
 Fischer-Ooster, C., von 130.  
 Fischer, E. 131.  
 — — J. A. 119.  
 Flaction, A. 89.  
 Flück, Fr. 241.  
 Follen, L. 184.  
 Folli, Christof 248.  
 Fornaro, Joh. Bapt. 279.  
 Forrer 116, 120.  
 Forster, A. 129.  
 Frank 106.  
 Frei, A. 73.  
 — — Emma 170.  
 — — Heinrich 180, 273.  
 — — J. 219.  
 Freund, Th. 86.  
 Frick, J. 224.



# Autoren-Register.

## Index des Auteurs.

### A.

Albasser, Jos. 264.  
 Albrecht, J. 195.  
 Altherr 103.  
 Altmann, Joh. Georg 16 (2).  
 Alvenil, Luigi 264 (2).  
 Ambühl 10.  
 Amiet, Abraham 252.  
 — — J. J. 268.  
 Anderegg, F. 219, 260.  
 Andres, Josef 167 (2).  
 Apiarius, Math. 249.  
 Armand, E. 68.  
 Arx von, H. 192.  
 Astié, J. F. 113.  
 Attinger 259 (2).  
 Avocat, Ant. 267.  
 Ayer-Demierre, F. 160.  
 Aygroz, David 266.

### B.

Baader, A. 135.  
 Bader, G. 138.  
 Bähler, J. 119, 228.  
 Bächtold, M. 224, 274.  
 Bär, J. J. 272.  
 Baldinger, Joh. Adam 243.  
 — — Joh. Ludw. 243.  
 Balleta, Alex. 166.  
 Balmer, Hans 185.  
 Balthasar, Felix 9, 187.  
 — — Jos. A. 150, 178.  
 Barth, Fortun. 3.  
 Baumgartner, J. 73.  
 Beck, G. 136.  
 Bedot, Maurice 291.  
 Bègue 89.  
 Bellot, P. F. 126.  
 Benott, Victor 168.  
 Benziger 262 (8).  
 Berger, L. 247 (2).  
 Berlepsch, H. A. 206, 234.  
 Berney, J. M. E., 89.  
 Bernoulli, Aug. 140.  
 — — Chr. 125.  
 Berset, A. 218.  
 Bertsche, Jak. 247.  
 Bidermann, Nicolaus 252, 275.  
 Biedermann, A. E. 115.  
 Bieler, S. 222.

Biermer, A. 136.  
 Bille, Ernst 220.  
 Binder u. Grob 147.  
 Binkert, G. 206.  
 Bion 86, 103.  
 Birkhäuser, Emil 241.  
 Bitzius 251.  
 Bianvalet, H. 282.  
 Blösch, Ed. 104.  
 — — Emil 185.  
 Blumhardt 102.  
 Blunschi, B. J. 114.  
 Blunschli, F. 227.  
 Bluntschli, 184.  
 Bobrik, Ed. 180.  
 Boccard, G., 219.  
 Bocksberger 86.  
 Bodenmann, Joh. 245.  
 Bodmer 16.  
 — — Hans 284.  
 Boos, Heinr. 140, 185.  
 Bonfantini, G. A. 153, 176.  
 Bonhôte, J. H. 188.  
 Bons de, Ch. Louis 267.  
 Bolley 149, 208, 209.  
 Borel, E. 229.  
 Borgeaud, A. 138.  
 Bornhauser 86.  
 Bossard, H. J. 180.  
 Bott, J. 282.  
 Brandenberger, H. 229.  
 Brandstetter, J. L. 283 (2).  
 Brauchle, J. 138.  
 Braue, G. D. 252.  
 Braun, Joh. 256.  
 Breitinger, Joh. Jak. 16 (3).  
 Bremi, Joh. Heinr. 20, 178.  
 Brennwald, Alf. 244, 274.  
 Briatte, G. F. 89.  
 Bridel, Georges 266.  
 — — Louis 189.  
 — — Philippe 12, 13, 189.  
 Brodmann, Joh. 245.  
 Bronner, Franz Xaver 4.  
 Brüllmann, J. 137.  
 Brüstlein, H. 23.  
 Bruhin, J. A. 111, 114.  
 Brunner, Fr. 138.  
 Brunnhofer, H. 151.  
 Buch. v. G. 228.  
 Bucher, J. 127, 151, 230.  
 Bühler, J. A. 166, 225.  
 Bühlmann, Jos. 124.  
 Bühner, Karl 146.

Ib

Bürkli, David 15, 272 (4).  
 Burckhardt, A. 135, 153, 185, 250.  
 — — J. R. 283.  
 — — R. 283.  
 Burgener, P. L. 188.  
 Buri 158, 185, 244.  
 Burnier, 113, 133.  
 Butzlin, Joachim 270.  
 — — Valentin 269 (2), 275 (2).  
 Byland 223.

**C.**

Caesareus, Lotharius 257.  
 Calame 68, 168.  
 Camineda, M. 119.  
 Campana, M. 85.  
 Candrea, J. 284.  
 Capré, J. 266, 283.  
 Caprez, B. 256.  
 Cartier 119.  
 Casanova jgr., M. A. 256.  
 Castelberg, de, B. 282.  
 Caviezel, Hartm. 284.  
 Chaillet, Henri-David 12.  
 Chantepierre, G. 266.  
 Chapaley 204.  
 Chaponnière, J. F. 187.  
 Chatelain 284 (2).  
 Chavannes, Alex. César 222 (2).  
 — — D. A. 175.  
 — — Fréd. 175.  
 Cherbuliez, Joël 161 (2).  
 Christ, L. 95.  
 Christen 188, 244, 250.  
 Claparède, Th. 141.  
 Clauser, Christoph 269 (3).  
 Condrau, Flacidus 266 (2).  
 Conrad 119, 120.  
 Constant, de, Ch. 51.  
 Copp, Johannes 269.  
 Coradi-Stahl, Emma 188.  
 Cornaz, A. 137, 229.  
 Coullery, Pierre 69, 71.  
 Courthion 160.  
 Cramer, C. 284.  
 Curti, Eug. 215, 234.  
 Custer, Gustav 139.

**D.**

Dängeli, J. 223, 224.  
 Dechendorff, Martin 262, 263.  
 Decker, Heinrich 247.  
 — — Johann 247 (5), 248.  
 Deibold, Jak. 244.  
 — — Jos. 244.  
 Demme 136.  
 Descombaz, Sam. 107.  
 Deplazes, J. A. 119, 166.  
 Dévaud 160.  
 Devely, Isaac-Emmanuel-Louis 14.  
 Diebold, Johann 282.  
 Dierauer, J. 142.  
 Dietrich, H. 179.  
 — — R. 134.  
 Dind, J. 239.  
 Distell, M. 172 (2), 263 (2).  
 Djozet, Henri 193.  
 Döderlein, Ludw. 178.  
 Dösseckel, E. 184.

Douillon, Emile 208.  
 Doutrebande 169.  
 Droggen 245.  
 Dubois-Huguenin, Ad. 195.  
 Ducloux, Marc 175.  
 Dürrenmatt-Egger, Nik. 159.  
 Dürst-Stüssel, J. 214.  
 Dufour 138.  
 Dufresne, F. 241.  
 Dula, F. 120.  
 Dumont, Et. 126.  
 Dunant, Ed. 291.  
 Duprat, Pascal 175, 203.  
 Durand, L. 113.

**E.**

Eberus, Paul 246.  
 Ebrard, A. 115.  
 Echtermeier, Th. 225, 274.  
 Eckhardt, L. 171.  
 Edwige, P. 189.  
 Egerton Brydges, Fr. 161.  
 Eggmann, Chr. 204.  
 Eggis, Adolphe 160.  
 Egli 246.  
 Ehrenberg, C. F. v. 149.  
 Ehrenzeller, Peter 169.  
 Ellenberger, Jakob 190.  
 Engel-Feitknecht 202.  
 Engeler, J. A. 213.  
 Erisinger, H. 220, 229, 265.  
 Escher, F. 273.  
 Escher, H. 96, 144, 145.  
 — — 4, 5.  
 Espérendieu, Fr. 175.  
 Eytel, Jules 89.

**F.**

Fäsi, J. C. 19.  
 Fäsi, Joh. Jakob 271 (7), 282.  
 Fankhauser, F. 223.  
 Farner, Ulrich 170, 213, 274.  
 Fastenrath, R. 152.  
 Favarger 68.  
 Favre, Edouard 141.  
 Feterabend, M. A. 244, 246, 258.  
 Felber, P. 228, 263.  
 Felix, H. 167, 229.  
 Fellenberg, v. E. 117, 155, 215.  
 — — v. F. A. 224.  
 Fer, Eugène 71.  
 Finsler, G. 115.  
 Fischer-Ooster, C., von 130.  
 Fischer, E. 131.  
 — — J. A. 113.  
 Flaction, A. 89.  
 Flück, Fr. 241.  
 Follen, L. 184.  
 Folli, Christof 248.  
 Fornaro, Joh. Bapt. 279.  
 Forrer 116, 120.  
 Forster, A. 129.  
 Frank 106.  
 Frei, A. 73.  
 — — Emma 170.  
 — — Heinrich 180, 273.  
 — — J. 219.  
 Freund, Th. 86.  
 Frick, J. 224.

Frick, Th. 137.  
 Fridli, A. 202.  
 Fries, D. 115.  
 — — Johann 270.  
 Fröhlich, A. E. 184 (2), 273.  
 — — Johann 254.  
 — — Marcus 249 (3).  
 — — Samuel 248.  
 Fröhlicher 268.  
 Proté 217.  
 Führer, Karl 252.  
 Füssli, H. 17, 19.  
 — — J. 114.  
 Furrer 122, 232.  
 Fuster, Charles 177.

## G.

Gaberell, J. 213.  
 Gaillard, J. L. 113, 122, 175.  
 Gallot, O. F. 68.  
 Gassmann, Jos. 11 (2).  
 Gaudard 260.  
 Gaullier, E. H. 187, 190.  
 Geiger, J. R. 270.  
 Geiser, Karl 185, 284.  
 Gelzer 116.  
 Gerlach 144.  
 Gerstenberg, v. K. 278.  
 Gessler, Albert 185.  
 Gessner, G. 102.  
 Geyger, Christ. 270.  
 — — J. R. 270.  
 Gibr, D. 39.  
 Girard 6, 186.  
 Girardet, Ch. 259.  
 Gisler 265.  
 Gluseppe, S. 189.  
 Glaser 253.  
 Gloor 288.  
 Glur, Joh. 155.  
 Gmür, Leonh. 72, 110.  
 Göldlin-Braun 129.  
 Götzinger, Ernst 257, 269.  
 Gonthier 14.  
 Gotthelf, J. 184, 260, 278.  
 Graberg, F. 265.  
 Graetzer, Eugen 135.  
 Graf-Link, Ch. 208.  
 — — J. H. 129, 284 (3), 285.  
 Grand-Carteret, J. 163.  
 Grandpierre, Ch. 291 (2).  
 Grangier, L. 186.  
 Gremaud, J. 141, 160.  
 Greyerz, v. O. 215.  
 — — W. 215 (2), 223.  
 Griesser, Conrad 247 (2), 248.  
 — — Melchior 247, 266.  
 Grob 124, 147.  
 Grobety, Emile 219.  
 Grossmann, J. 225.  
 Grunholzer, H. 123 (2).  
 Gügler 167.  
 Günther, R. 260.  
 Guignard, D. 127.  
 Guillaume 229, 283 (2).  
 Guilloud, J. 239.  
 Guise, G. 228.  
 Gundert, H. 103.  
 Gutmann, K. 155.  
 Gwerb, Rud. 270.  
 Gyger, Christoph 270.

lb

## H.

Häberlin 127, 139.  
 Hänel, A. J. 195.  
 Häuselmann, J. 149.  
 Häusler 216, 219.  
 Hafner 127.  
 Haflter 135, 224, 249.  
 Hagenbach, K. R. 115, 184 (2).  
 Hahnhart, Bud. 117.  
 Haller, v. K. L. 4.  
 Harder, H. W. 143.  
 Hardmeyer-Jenny, J. 210.  
 Hardung, Viktor 274.  
 Hartmann, Alfr. 173 (2), 263.  
 — — G. L. 10.  
 Hase, Fr. Th. 2.  
 Hasselprink, F. 243.  
 Hauri 154.  
 Hausknecht, J. J. 10.  
 Hausmann, C. Fr. 207.  
 Hautt, David 257.  
 — — Innocent Dietrich 257 (2).  
 Hecker, Fr. 39.  
 Heer, Cosmus 108.  
 — — J. J. 106, 272.  
 — — Oswald 223 (2).  
 Hegg, E. 236.  
 Heinzmann, G. 2. 4.  
 Helbling 111, 170.  
 Heldmann, Fr. 241.  
 Henle 139.  
 Henne 72, 110, 120, 155, 169.  
 Herder, Felix 271.  
 Hermann, N. 88.  
 Herzog, Xaver 109, 151.  
 Hess 172.  
 Hesse, J. 103.  
 Heusler, Andr. 126.  
 Hilarius 260.  
 Hilty, C. 127, 158.  
 Hirzel, Aug. 176.  
 — — Sal. 178.  
 Hitzig, Ferd. 180.  
 Hitzschold, A. 180.  
 Höpfner 4, 5, 18, 19, 154.  
 Hoffmann, E. 202.  
 — — Franz 6.  
 Hoffmeister, G. 266.  
 Hofmann 4.  
 Hofmeister, W. 250.  
 Homann, Franz 198.  
 Honegger, Elisa 236.  
 Horner 178, 282 (2).  
 Hottinger 144.  
 — — Joh. Heinr. 15.  
 — — Joh. Jak. 17, 178 (3).  
 Huber, Alb. 124.  
 Huber, F. 104.  
 — — Jak. 10.  
 — — W. 4.  
 Hudibras, H. 244, 264.  
 Hübscher 258.  
 Humbert, Georges 197.  
 Hungerbühler, H. 227.  
 Hunziker, O. 124.  
 Hurt-Binet, Ed. 162.  
 — — Osc. 89, 190.  
 Hurter 11, 77, 285.  
 — — Franz 171.  
 — — Friedr. 171.

**J.**

- Jaccard, G. 89.  
 Jacottet, Paul Em. 69.  
 Jacobi, Joh. Georg 185, 191.  
 Jäger, Joh. 257.  
 Jahn 125.  
 Jakobs, J. 178.  
 Janin-Ueltschi, Ph. 241.  
 Jaquet, A. 135.  
 Jaquier, D. 241.  
 Jauslin, 264.  
 Jeanneret, F. A. M. 188.  
 Jeker 244.  
 — — J. 129.  
 Jenin de Jametz, Pierre 249, 266.  
 Jenni 251.  
 Jenny, Heinrich 195, 264.  
 Jeunet, F. 188 (2).  
 Jmer-Cuno 190.  
 Im Hoof, Vincenz 249.  
 Iselin, Jakob 2.

**K.**

- Kaiser 127.  
 Kaiser, G. 111, 170.  
 — — Heinrich 243.  
 Kaltschmidt 123, 124, 179, 255, 272 (2).  
 Kattenidt, G. L. 285, 292 (3).  
 Kasthofer 217, 223.  
 Kaufmann, Fridolin 72.  
 — — John 290.  
 — — -Bayer, R. 265.  
 Keller 86.  
 Keller, Franz Baptist 243.  
 — — Karl 261.  
 Kelterborn 158, 185, 230.  
 Kiem, Martin 283.  
 Kirchhofer, M. 188.  
 Klebs, E. 135.  
 Kleiser, Joh. Ev. 106.  
 Knauer, Mauritius 269.  
 Kneubühler, Samuel 249 (3).  
 Koch, J. 274.  
 Köchly, H. 117.  
 Kohler, J. M. 223.  
 Kolin, C. C. 190, 285.  
 Kopp, J. 142, 223.  
 Krämer, A. 224.  
 Kraft 116.  
 Krebs, Werner 213.  
 Kronauer, J. H. 149 (2).  
 Krüsi 123, 179.  
 Krutter, Fr. 172.  
 Kändler, A. 284.  
 Kündig 102.  
 Kungesperger, Andr. 257.  
 Künzli, Karl 274.  
 Kuhn 5, 250.  
 — — A. 123.  
 Kunz, Rud. 182.  
 Kurz 155.  
 — — Alb. 125.  
 — — H. u. Weissenbach, Pl. 139.  
 — — Ludwig 125.

**L.**

- Lalive, Louis 186.  
 Landolt 33, 223.

- Lang, A. 157, 158.  
 — — H. 115.  
 — — O. 274.  
 Langbein, W. 123.  
 Langhans 104.  
 Langsdorf, H. 226.  
 Lanteiras 12.  
 Langsàder, A. Ph. 265.  
 Lauterburg, E. 252.  
 — — Franz 185.  
 — — Ludwig 185.  
 Lavater, Joh. C. 18, 19, 285.  
 Laya, A. 126.  
 Lechner, E. 106.  
 Le Fort, Charles 284.  
 Lehmann 3.  
 — — H. 145, 146.  
 Lehner, H. 274.  
 Leonhardi, G. 108.  
 Leresche, J. L. B. 89.  
 Leuthy, J. 298.  
 Lever 267 (2).  
 Liebenau, v. H. 187.  
 Liebenau, v. Th. 290.  
 Linder 103.  
 Linguet 12.  
 Löckle, W. 103.  
 Lombard, A. 164.  
 Ludi, F. 247.  
 Ludwig, Gottfr. 185.  
 Lütby, J. 2. 4.  
 Lullin, J. M. 253.  
 Luquiens, J. P. 196.  
 Lutz, Frédéric 259.  
 — — J. 224.  
 — — Marcus 185.

**M.**

- Mager 123.  
 Magron, E. 208.  
 Maillefer, Paul 144.  
 Mallet 12.  
 Manetsch 256.  
 Manget, J. L. 51.  
 Mann, Carl H. 78, 286 (2).  
 Marcello, Tullio 163.  
 Maridor 169 (2).  
 Marriott 103.  
 Marschall, v. H. 209.  
 Marti, Joh. 165.  
 Martignier, David 144.  
 Martin 160.  
 Matile, G. A. 142.  
 Matt, von, Hans 174.  
 Mechel, v. Joh. Conr. 247 (5), 248.  
 Mechel, Victor 250, 251.  
 Meili, F. 111, 115, 182, 183.  
 Meisner 250.  
 Meissner, F. R. 129.  
 Meister, J. H. 250.  
 — — Leonhard 5, 18, 19, 271, 276.  
 Mensel, J. G. 13.  
 Menzel 179.  
 Mermillod, G. 107.  
 Meyer 120, 258 (3).  
 — — J. 116, 124, 143.  
 — — v. Knonau, G. 145, 284.  
 — — -Merian, Th. 248.  
 Meynier, L. 126.  
 Miaskowski, August 152.

Michel, J. C. 138.  
 Michod, Alex. 175, 266, 291.  
 Möllinger, O. 207, 209.  
 Mönlich 124.  
 Mohr, v. Th. 142.  
 Mondada, G. B. 85.  
 Monnard, C. 217.  
 Moor, v. C. 142.  
 Morf, Kaspar 270.  
 Motta, Emillo 144, 288 (2), 284.  
 Mottier 204.  
 Müller, A. 206.  
 Müller, C. von Friedberg 145.  
 — — Ernst 191.  
 — — J. 73, 271 (4).  
 — — Jos. 258.  
 — — J. H. 11.  
 — — Th. 9.  
 — — -Thurgau, 222, 226 (2).  
 Münger, Ed. 252.  
 Mürset, Alfred 226.  
 Muralt, Joh. 270.  
 — — v. M. D. 270.  
 Murner, Th. 257.  
 Muyden, van, H. 254.

## N.

Nagel, L. 108.  
 Näf, August 169, 192.  
 — — Emil 128.  
 — — Joh. Kaspar 20, 95.  
 Nägeli, K. 133.  
 Nessler 45.  
 Neuhofer, A. 192.  
 Neumann, J. 294.  
 Niederberger, Remigius 265.  
 Nigg, J. J. 171.  
 Niggeler, J. 241.  
 Ninck, Joh. 116, 193.  
 Nützi, Jean 274 (2).  
 Nüscher, H. 95.

## O.

Olbrich, St. 274.  
 Olivier, Juste 175.  
 Ooster, W. A. 130.  
 Orelli 179.  
 Osenbrüggen, Ed. 180.  
 Oser, F. 252.  
 Ostertag, A. 103.  
 Ottiker 215.

## P.

Paroz, Jules 117.  
 Pecht, J. A. 221.  
 Perregaux, Charles Léon 126.  
 Perret, Adrien 193.  
 Perrin, Victor 90.  
 Perucca, Francesco 7.  
 Pestalozzi, Heinrich 1, 291.  
 Petermann, A. 258.  
 Petitpierre 68.  
 Petit-Senn 161.  
 Peyhle, R. 251.  
 Pfau-Schellenberg, G. 221.  
 Pfeiffer, Joh. 7.  
 Pfeufer 139.  
 Pfyffer, Alfons 4.

lb

Picot 136.  
 Pictet, Auguste 161.  
 — — F. J. 190.  
 — — Jules 126.  
 Piguët, Henri 112.  
 Piton, Adrien 249.  
 Planta 256.  
 Planta, Martin 282.  
 — — -Wildenberg, O. 166.  
 — — von, Peter Conradin 179.  
 Plötscher, J. 143.  
 Polier, Mme. 12.  
 Pommer, Chr. Fr. 138, 138.  
 Porta, A. R. 255 (2).  
 Prevost 136.  
 Puenzieux, J. 89.  
 de Fury 137.

## Q.

Quandt, Felix 294.  
 Quants, Jean Jacques 252.  
 Quiquerez 250.

## R.

Räber 258 (2).  
 Räzer 251.  
 Rahn, J. H. 17, 18, 19, 20.  
 — — J. R. 145.  
 Raoux, Edouard 122.  
 Rau, W. 67.  
 Rauchenstein, Rud. 32.  
 Reber, B. 136, 184.  
 Recordon, Ch. F. 113.  
 Redard, C. 136.  
 — — E. 137.  
 Redinger, David 281.  
 Regel, Ed. 223 (3), 226.  
 Reichel, Alex. 252.  
 Reichlen, J. 148, 160.  
 Reithaar, J. J. 254.  
 Reithard, J. J. 169, 180 (2)  
 — — 184, 191, 260, 272 (3), 273 (3).  
 Renggli, J. 230.  
 Reverdin, J. 136.  
 Reymond, M. 177, 251.  
 — — Sébastien 14.  
 Ribaux, Ad. 164, 177.  
 Ribbeck, O. 117.  
 Richter, L. 181.  
 Ringk, E. 138.  
 Ritter, Adam 261.  
 — — Ph. 129.  
 Rive, de la, A. 130, 161.  
 Rochholz, E. L. 140, 251.  
 Rode, C. 89.  
 Roedel, Charles 193.  
 Rödiger, F. 221, 223, 251, 258.  
 Römer, F. 224.  
 — — Joh. Jak. 18 (2).  
 Roget, Amédée 187, 254.  
 Rogey, Louis 254.  
 Rosenschild, Johann 255 (2).  
 Rosius, Jakob 245, 247 (4), 250 (3),  
 275 (2), 276.  
 Rosslet, Gustave 109.  
 Rossi, P. 126.  
 Rossier 137.  
 Roth, A. 156.  
 — — Johann 259.  
 Rothenfuh, Fr. 170.

Rougemont, de, Frédéric 68, 168.  
 Roux, G. 264.  
 Rudolf, J. M. 244, 248.  
 Rodolphi, E. C. 180.  
 Rthegg, Reinhold 125, 273, 274.  
 Rühl, Frits 134.  
 — — Marie 134.  
 Rüttimann, Chr. 257.  
 Rumpf-Heis, J. W. 108.  
 Runge, H. 282.  
 Rupanner, A. 152 (2).  
 Rust, Wilhelm 284.  
 Riff, M. Peter 246.  
 Rzewuski 204.

## S.

Salis-Marschlins, v. C. Ul. 8, 147.  
 Salzmann, B. 157.  
 Sangrain, A. T. N. V. 179.  
 Sauter, A. 137.  
 Scartazzini, A. 166.  
 Schäfer, J. C. 36, 155, 248.  
 Schälchli, J. J. 273.  
 Schatzmann, R. 216, 221.  
 Schauberg, J. 127, 192.  
 — — Rud. 127.  
 Scheidegger, J. 252.  
 Schelbert, C. G. 123.  
 Schelmufsky 257.  
 Schenkel, C. 226.  
 Schennis, v. Heinrich 270.  
 Scherb 96, 153.  
 Scherer, Christoph 261.  
 — — Theod. 81, 143.  
 Scherr, H. 123.  
 — — J. Th. 123.  
 Scheuchzer, H. 226.  
 — — J. 15, 270.  
 Schiarplatz, Fl. Jan. 256 (2).  
 Schiffmann, Fr. Jos. 283, 284.  
 Schläpfer, Joh. 246.  
 — — M. 246 (2).  
 Schlatter, G. 172.  
 Schlegel, J. 119.  
 Schleiden, M. J. 133.  
 Schmeller, Gregor 262 (3).  
 Schmid, Louis J. 253 (3).  
 — — Th. 215, 216.  
 Schmidt, Ad. 180.  
 Schnauffer, C. 39.  
 Schneckenroth, Joh. 255.  
 Schneebeli, H. 224 (2).  
 Schneeberger, F. 197.  
 Schneider, Felix 248.  
 — — Fr. 222.  
 — — J. R. 155.  
 Schneller, Jos. 258.  
 Schobinger, Andreas 10.  
 Schön, Osw. 157, 251.  
 Schorer, Chr. 261.  
 Schröter, E., Frau 188.  
 — — Joh. 246 (2).  
 — — Karl 139, 140, 229.  
 — — Th. 183.  
 Schüler, Alb. 230, 252, 292.  
 Schümperli 265.  
 Schultess, Joh. 114, 123 (2).  
 Schumann, A. 145, 146.  
 Schweizer, A. 114.  
 — — Jakob 20.  
 Scots, Mart. 267.  
 Secretan, Ch. 175.  
 Segesser 167 (2), 187.  
 Seiler, F. 139.  
 Senn 165.  
 — — -Barbieux 246.  
 — — W. 147, 206, 210, 211, 212(2), 214.  
 Seybold, D. Ch. 247.  
 Seypel 179.  
 Sidler, Franz 267.  
 Sieber, Max 291.  
 Siegfried, B. 199.  
 Simen, R. 241.  
 Simler, Peter 270.  
 Simon 86.  
 Socin, A. 241.  
 Sorgmann, Ant. 247.  
 — — Karl 266.  
 Souc, Ant. 243, 250, 266 (2).  
 Soutter, J. Fr. 89.  
 Spengler 116, 164.  
 Spittler 249.  
 Spielsius, Steph. 261.  
 Spreng, J. J. 1.  
 Stadlin, J. 123.  
 Stäbelin, J. H. 139.  
 Staub, J. 229, 273.  
 — — B. 233.  
 Steck, Alb. 47.  
 Stehle, J. G. C. 198.  
 Steiff 103.  
 Steiger, Karl 293.  
 Steiner, L. 198.  
 — — P. 103.  
 Steinlen, Aimé 190.  
 Steinmann, Bernhard 10, 71.  
 Steinmüller, J. B. 110, 123, 147, 228.  
 Steinhouse, T.-B.-H. 107.  
 Stern, Alf. 140.  
 — — von, Maurice Reinhold 183.  
 Sternmann, Anton 250.  
 Stierlin, E. 250.  
 — — J. 132.  
 Stocker, F. A. 32, 139, 150, 151, 215, 229.  
 Stolz, J. J. 178.  
 Stooss, Karl 126.  
 Strasser, G. 157, 159, 160.  
 Straub 116.  
 Streuber, W. Th. 185.  
 Strickler, J. 284.  
 Strehlin, Paul Ch. 141.  
 Strohmeier, P. 263.  
 Strüby, A. 221.  
 Struve, Gustav 39.  
 Studer, F. 105.  
 — — -Leuzinger 226.  
 — — U. 129.  
 — — 271, 272.  
 Sturzenegger, Joh. 246 (2).  
 — — Joh. Ulr. 246 (2).  
 — — Mathias 245 (6), 245 (2).  
 — — Ulrich 245 (4), 246.  
 Suchard, Ph. 259 (2).  
 Sulzberger, Ad. 115, 252.  
 — — Ida 174.  
 Sutermeister, M. 135.  
 — — O. 118, 151, 157, 158, 237.  
 Sweta 247.

## T.

Tagliabue, E. 281.  
 Tanner 24, 118.

- Taur, v. F. 209.  
 Thuillard, A. 122.  
 Thüring, Georg Ignaz 256 (5).  
 Tobler, Joh. 5, 17, 123, 179, 245, 259, 278.  
 Toggenburger, Karl 191.  
 Torrenté, de, A. 223.  
 Tournier, Aug. 207.  
 Tramèr, Joh. 256.  
 Trembley, Charles 126.  
 Tripet, Maurice 142.  
 Troxler, V. 149.  
 Trüb, Joh. 165.  
 Tscharnor, v. B. 148.  
 Tschudi, F. 169, 170.  
 — — Heinr. 108.  
 — — Joh. Heinr. 15, 178.
- ### U.
- Ulman, Bendicht 249 (3).  
 Ulrich, J. J. 16.  
 Uri, von, Heinrich 269.  
 Usterl, Paulus 4, 5, 18 (2), 19, 179.
- ### V.
- Vallär, M. 166.  
 Varenne, de la, Louis 229.  
 Vaucher, E. 222.  
 Vetsch 5.  
 Vetter, Ferd. 182.  
 Vevey, de, E. 218.  
 Vigier, Walter 264.  
 Vigier, Wilh. 264.  
 Villard, Henri 241.  
 Vinet, Aug. 190.  
 Viriot, Charles 195.  
 Vischer, W. 140 (3).  
 Vital, N. J. 108, 282.  
 Vögeli 272.  
 Vögelin, J. H. 114.  
 — — Salomon 192, 283.  
 Vogel 165 (2), 254, 271 (4), 281.  
 Vogt, A. 136.  
 — — J. J. 117, 156.  
 — — Heinrich 127, 268.  
 Volkmar, Gustav 115.  
 Vollmer 256.  
 Volmar, P. 171.  
 Vonwiller, Joachim 169.  
 Voruz, Ph. 90.  
 Vuillet, A. 239.  
 Vuilleumier, H. 113.  
 Vuillemin, L. 144, 190.  
 Vuillet, Adam 113.  
 Vulpi, Jakob Anton 249, 250.
- ### W.
- Wackernagel 144.  
 Wackernagel, H. W. 184.  
 Wackernagel, Rud. 153, 185.  
 Wagner, Emmanuel 265.  
 — — Sigmund 3.  
 Walder, E. 147.  
 Waldner, A. 149.  
 Walser, Gabr. 245.  
 Walter 145.  
 Walthard 4.  
 Wapf, Anton 283.  
 Wassali, Fr. 166.  
 Weber, R. 153.  
 Weesen, am, Hans 269.  
 Weidmann, Sales 230.  
 Weiss, H. 238.  
 Weisenbach, Pl. 139.  
 Wickart, A. 190.  
 Widmer, C. 127.  
 Wieland, C. M. 19, 178, 285.  
 Wiget, Th. 119, 122.  
 Wild, A. 192.  
 — — K. 169.  
 Willi 131.  
 Wolf 21, 133, 134.  
 Wolff, Caspar 269, 270 (2).  
 — — P. II. 134.  
 Wolfen, J. J. 269, 270 (2).  
 Wolleb, Emmanuel 1.  
 Wrubel 294.  
 Wuhrmann, J. H. 180.  
 Wullschlegler, Otto 154.  
 Wysard, A. 157.  
 Wyss 250.  
 — — A. 196.  
 — — F. 221.  
 — — J. R. 5.  
 — — O. 139.
- ### Y.
- Yersin 133.
- ### Z.
- Zähringer, H. 123.  
 Zehender, F. 155, 171.  
 Zehnder, J. G. 171.  
 Ziegler 77.  
 Ziegler, Jakob 270.  
 — — Rudolf 16.  
 Zimmermann, J. 16, 114, 230.  
 — — W. 190.  
 Zollikofer, Christoph 10.  
 Zollinger, Jak. 144.  
 — — H. 123.  
 Zschokke, 178.  
 Zschokke, Emil 283.  
 — — Heinrich 9, 149 (2), 150, 178.  
 Zuberbühler, S. 119, 120.  
 Zürcher, Chr. 179.



# Programm der Bibliographie der schweizerischen Landeskunde.

(Schluss von Seite 2 des Umschlags.)

- 9) **Wirtschaftliche Kultur, Nationalökonomie u. Gemeinnütziges.**
- a. Allgemeines.
  - b. Landwirtschaft, Alpwirtschaft, Viehzucht, Raconlehre  
Viehseuchen etc.
  - c. Forstwesen, Jagd und Fischerei\*).
  - d. Schutzbauten.
  - e. Berg-, Hütten- und Salinenwesen, Baumaterialien.
  - f. Industrie und Gewerbe.
  - g. Handel und Verkehrswesen (ausser Strassenkunde).
    - α. Allgemeines.
    - β. Mass und Gewicht, Münzwesen.
    - γ. Post- und Telegraphenwesen.
    - δ. Wirtschaftswesen (Hotelwesen).
    - ε. Bankwesen, Handelsstatistik, Versicherungswesen, Aus-  
wanderungswesen, Konsulatswesen.
  - h. Verkehrswege und zugehörige Bauten.
    - α. Allgemeines.
    - β. Landwege (Strassen und Eisenbahnen).
    - γ. Wasserwege (einschliesslich Kanal-, Strom-, Brücken-  
und Hafenhauten).
  - i. Gemeinnützige Vereine.
  - j. Alkohol und Alkoholismus.
  - k. Thierschutz.
- 10) **Geistige Kultur.**
- a. Allgemeines.
  - b. Staat und Regierung.
  - c. Unterrichtswesen.
  - d. Wissenschaftliche Bestrebungen ausserhalb der Lehranstalten.
  - e. Konfessionelles.
    - α. Evangelisch-reformirte Kirche. Deutsche Kantone.
    - β. Römisch-katholische Kirche. Bisthum Basel.
    - γ. Christkatholische Kirche.
    - δ. Andere Konfessionen.
  - f. Armenwesen.
  - g. Gefängnisswesen.
- VI. **Zusammenfassende Landeskunde einzelner Gebietstheile. Heimatkunde.**
- |                |                   |                  |
|----------------|-------------------|------------------|
| 1. Aargau.     | 9. Luzern.        | 17. Unterwalden. |
| 2. Appenzell.  | 10. Neuchâtel.    | 18. Uri.         |
| 3. Basel.      | 11. St. Gallen.   | 19. Waadt.       |
| 4. Bern.       | 12. Schaffhausen. | 20. Wallis.      |
| 5. Freiburg.   | 13. Schwyz.       | 21. Zürich.      |
| 6. Genf.       | 14. Solothurn.    | 22. Zug.         |
| 7. Glarus.     | 15. Tessin.       |                  |
| 8. Graubünden. | 16. Thurgau.      |                  |

\*) Nächstens im Druck.





**BIBLIOGRAPHIE NATIONALE SUISSE.**

---

BIBLIOGRAPHIE  
DES  
REVUES, GAZETTES  
ET  
ALMANACHS SUISSES.

—♦♦♦—  
ÉLABORÉE

PAR

JOS.-LÉOP. BRANDSTETTER,  
PROFESSEUR A LUCERNE.



BERNE.

K. J. WYSS, IMPRIMEUR-ÉDITEUR.

1896.

**Bibliographie**  
der  
**Schweizerischen Landeskunde.**

---

**Fascikel II.**

# Bibliographie

der

## Schweizerischen Landeskunde.

---

Unter Mitwirkung der hohen Bundesbehörden,  
eidgenössischer und kantonaler Amtsstellen  
und  
zahlreicher Gelehrter  
herausgegeben  
von der  
**Centralkommission für schweizerische Landeskunde.**



BERN.  
Verlag von K. J. Wyss.  
1896.

Litteratur der Landesvermessung,  
Kataloge der Kartensammlungen, Karten,  
Pläne, Reliefs, Panoramen.



Herausgegeben

von

**Eidgenössischen Topographischen Bureau**

(Chef: Oberst J. J. Lochmann.)



Redigirt

von

Professor Dr. J. H. GRAF.



BERN.

Verlag von K. J. Wyss.

1896.

Buchdruckerei K. J. Wyss.

15571.21

Fascikel IIa.

# Bibliographie

der

## Schweizerischen Landeskunde.

---

Unter Mitwirkung der hohen Bundesbehörden,  
eidgenössischer und kantonaler Amtsstellen  
und  
zahlreicher Gelehrter  
herausgegeben  
von der  
**Centralkommission für schweizerische Landeskunde.**



**BERN.**  
Verlag von K. J. Wyss.  
1892.

## Programm der Bibliographie der schweizerischen Landeskunde.

---

- I. Bibliographie der landeskundlichen Literatur, Geschichte der Landeskunde und Verwandtes.
- II. Landesvermessung, Karten, Pläne, Reliefs, Kataloge der Kartensammlungen, Panoramen, Photographien, Ansichten.
- III. Landeskundliche Gesamtdarstellungen, Reisewerke über das ganze Gebiet, Touristik, Alpinismus.
- IV. Landesnatur.
  - 1) Allgemeines.
  - 2) Oberflächengestaltung, Hypsometrie, geologischer Bau incl. Mineralogie, Erzlagerstätten und Paläontologie; Gletscher, Erdbeben, Bergstürze etc.
  - 3) Gewässer, Balneologie.
  - 4) Klimatologie und Erdmagnetismus.
  - 5) Pflanzenwelt.
  - 6) Thierwelt.
- V. Bewohner.
  - 1) Allgemeines.
  - 2) Anthropologie und Vorgeschichte.
  - 3) Allgemeine Siedelungskunde, Kantonskunde, allgemeine und spezielle Territorialentwicklung und sonstiges Geographisch-Historisches.
  - 4) Sprachen und Sprachgrenzen, Mundartliches, Ortsnamen, Familiennamen.
  - 5) Sitte und Brauch, Sage und Aberglaube, Sprichwörter, Rechtsanschauungen.
  - 6) Kunst.
    - a. Architektur.
    - b. Sculptur.
    - c. Malerei.
    - d. Musik und Volksgesang.
  - 7) Bevölkerungsstatistik.
  - 8) Gesundheitsverhältnisse (auch Geschichte der Epidemien).
  - 9) Wirtschaftliche Kultur, Nationalökonomie u. Gemeinnütziges.
    - a. Allgemeines.
    - b. Landwirthschaft und Viehzucht, Alpwirthschaft, Racenlehre, Viehseuchen etc.
    - c. Berg-, Hütten- und Salinenwesen, Baumaterialien.
    - d. Forstwesen; Jagd und Fischerei.
    - e. Schutzbauten.
    - f. Industrie und Gewerbe.

(Siehe Schluss auf Seite 3 des Umschlags.)

**Bibliographie**  
der  
Schweizerischen Landeskunde.

---

**Fascikel II a.**



# BIBLIOGRAPHIE NATIONALE SUISSE.

---

## RÉPERTOIRE MÉTHODIQUE

DE

CE QUI A ÉTÉ PUBLIÉ

SUR

**LA SUISSE ET SES HABITANTS.**

---

PUBLIÉE

AVEC LE CONCOURS DES AUTORITÉS FÉDÉRALES

ET

D'ADMINISTRATIONS FÉDÉRALES ET CANTONALES

ET

EN COLLABORATION AVEC DE NOMBREUX SAVANTS

PAR

LA COMMISSION CENTRALE POUR LA BIBLIOGRAPHIE SUISSE.



BERNE.

K. J. WYSS, ÉDITEUR.

1892.

# Landesvermessung und Karten

der

## Schweiz,

ihrer Landstriche und Kantone.

Herausgegeben

vom

*Switz. Land -*

Eidgenössischen topographischen Bureau

(Chef: Oberst J. J. Lochmann.)

Redigirt

vom

Professor Dr. J. H. Graf.




BERN.

Verlag von K. J. Wyss.

1892.

1557/31



Wolcott fund.  
(II<sup>a</sup>, II<sup>b</sup>, II<sup>c</sup>, V 6<sup>a-c</sup>)  
(V 99<sup>e</sup>, V 102<sup>y</sup>.)

Buchdruckerei K. J. Wyss.

## Vorwort.

Abschnitt II des Programms für die Bibliographie der schweizerischen Landeskunde enthält die Kapitel:

Litteratur der Landesvermessung.  
Kataloge der Kartensammlungen.  
Karten.  
Pläne.  
Reliefs.  
Panoramen.

Es gelang der Centalkommission, das *eidg. topograph. Bureau*, dessen Chef, Herr *Oberst J. J. Lochmann*, der Sache ein grosses Verständniss und warmes Interesse entgegen brachte, für die Bearbeitung dieses Programmpunktes zu interessiren.

*Prof. R. Wolf* hat uns in seiner *Geschichte der Vermessungen in der Schweiz* ein Werk gegeben, das uns die historische Entwicklung der schweizerischen Kartographie von ihren Anfängen an bis in die neueste Zeit vor Augen führt. Im weitern machen wir auf die *Schweizerische Landesvermessung 1832-1864 (Geschichte der Dufourkarte)*, herausgegeben vom *eidg. topogr. Bureau*, aufmerksam. Zu diesen Werken bildet die kritische Aufzählung des oben angegebenen Materials eine nothwendige Ergänzung und Vervollständigung. Dass dieses Material gross ist, war von vorneherein klar; dass es aber durch die Thätigkeit aller verehrten Mitarbeiter so lawinenartig anwachsen werde, hat niemand vorausgesehen.

Der Zeitpunkt der Publikation wäre in ziemliche Ferne gerückt worden, wenn nicht das *eidg. topographische Bureau* uns seine Kräfte, vor allem Herrn Ingenieur P. L. v. Allmen, Hr. Ingenieur Lindemann und Hr. Sekretär Hartmann, zur Disposition gestellt hätte; auch fi-

## Avant-propos.

La section II du Programme de la Bibliographie nationale suisse contient les chapitres suivants:

Littérature de la géodésie de la Suisse.  
Catalogue des collections de cartes.  
Cartes.  
Plans.  
Reliefs.  
Panoramas.

La Commission centrale s'est félicitée de posséder, pour l'élaboration de cette partie du programme, le concours du *bureau topographique fédéral*, dont le chef, *M. le colonel J.-J. Lochmann*, a fait preuve d'une grande intelligence du sujet et d'un vif intérêt pour la chose.

Dans sa *Geschichte der Vermessungen in der Schweiz*, *M. le professeur R. Wolf* a retracé le développement historique de la cartographie suisse depuis ses origines jusqu'à nos jours. En outre, nous attirons l'attention sur la *Schweizerische Landesvermessung 1832-1864 (Geschichte der Dufourkarte)*, publiée par le *bureau topographique fédéral*. Une énumération critique des matériaux sus-indiqués sert de complément indispensable aux deux ouvrages que nous venons de citer. Il était de prime abord évident que ces matériaux devaient être considérables, et toutefois, grâce à l'activité déployée par nos honorables collaborateurs, leur nombre a encore dépassé notre attente.

La publication du présent fascicule aurait été passablement retardée sans l'actif et précieux concours du *bureau topographique*, en particulier de *MM. les ingénieurs P.-L. v. Allmen et Lindemann* et de *M. Hartmann*, secrétaire. Financière-

nanziell hat uns das eidg. topogr. Bureau den Druck der Arbeit ermöglicht und uns dadurch Gelegenheit gegeben, vaterländischem Wirken und Streben auf dem Gebiete der Kartographie ein Denkmal zu setzen. Es sei uns gestattet, hier Herrn Oberst Lochmann für sein thatkräftiges Wohlwollen den herzlichsten Dank abzustatten.

Dank aber auch der grossen Zahl von *Mitarbeitern*, die uns aus allen Gauen unseres Vaterlandes Beiträge, Ergänzungen und Nachträge eingesandt haben; es sind dies folgende Amtsstellen und Herren:

ment parlant, ledit bureau a également facilité l'impression du travail et par là nous a fourni l'occasion d'élever un monument aux efforts patriotiques accomplis et aux succès obtenus dans le champ de la cartographie. Qu'il nous soit permis d'exprimer ici toute notre reconnaissance à M. le colonel Lochmann pour sa très active collaboration.

Nous devons aussi remercier le grand nombre de *collaborateurs* qui, de tous les points de notre patrie, nous ont envoyé des communications. En voici la liste.

- Tit. Eidgen. technisches Eisenbahninspektorat, Bern.  
 › Eidgen. statistisches Bureau, Bern.  
 † Herr Amiet, Staatschreiber, Solothurn.  
 › K. C. Amrein, Prof., St. Gallen.  
 Tit. Bäschlin's Buchhandlung, Glarus.  
 Mr. Bastard, Genève.  
 Herr J. L. Brandstetter, Prof., Luzern.  
 › F. Brönnimann, Stadtgeom., Bern.  
 Mr. E. Buffat, ing.-topogr., Lausanne.  
 Herr J. J. Christen, Buchhandlung, Thun.  
 › J. Coaz, eidg. Oberforstinspektor, Bern.  
 › Dr. H. Dübi, Bern.  
 Mr. Elzingre, prof., Porrentruy.  
 › Ch. Faure, Champel, Genève.  
 Tit. Lithogr. H. Furrer, Neuchâtel.  
 Herr H. Georg, Verlag, Basel.  
 › J. S. Gerster, Rheinegg.  
 › M. Gisi, Prof. u. Kantonsbibliothekar, Solothurn.  
 Mr. Gremaud, Fribourg.  
 Herr G. Heer, Pfr., Betschwanden.  
 › Dr. H. Herzog, Aarau.  
 Tit. Hitz'sche Buchhandlung, Chur.  
 Herren Hofer & Burger, lithogr. Kunstanstalt, Zürich.  
 › Huber & Cie., Buchhandlung, Bern.  
 Herr J. Huber, Buchhandlung, Frauenfeld.  
 Herren Huber & Cie., Buchhandlung, St. Gallen.  
 Herr Dr. Kaiser, Bundesarchivar, Bern.  
 › W. Kaiser, Verlag, Bern.  
 › H. Al. Keiser, Rektor, Zug.  
 › H. Keller, Geogr. Verlag, Zürich.  
 Mr. le Dr. F. Koby, recteur, Porrentruy.  
 Herr E. Kuhn, Buchhändler, Biel.  
 Herren Gebr. Kümmerly, lithogr. Anstalt, Bern.  
 Herr Dr. Kyburz, Reg. Rath, Solothurn.  
 › J. Labhart-Labhart, Archivar, Zürich.  
 › Dr. F. Lang, Prof., Solothurn.  
 › Dr. F. Leuthardt, Bezirkslehrer, Liestal.  
 › E. Lüthi, Gymnasiallehrer, Bern.  
 › E. Motta in Mailand.  
 › F. Müllhaupt, kartograph. Anstalt, Bern.  
 › P. Raym. Netzhammer, Prof., Einsiedeln.  
 › Dr. J. Nüesch, Reallehrer, Schaffhausen.  
 Tit. Art. Inst. Orell Füssli, Zürich.

- Mr. Louis Perrier, architecte, Neuchâtel.  
 > Pozzoni, prof., Lugano.  
 Herr C. F. Prell, Nachf., Buchhandlung, Luzern.  
 > J. Randegger, jetzt J. Schlumpf, kartogr. Anstalt, Winterthur.  
 > Dr. G. Regelsperger, Paris.  
 > B. Reich, vormals C. Detloff'sche Buchhandlung, Basel.  
 > Remund, Secr., Solothurn.  
 Tit. J. Rich'sche Buchhandlung, Chur.  
 Herr W. Rust, Hauptmann, Solothurn.  
 > Dr. Ryser, Secr. d. Eidg. Dep. d. Industrie, Bern.  
 † > R. Ritz, Sion.  
 > F. v. Salis, Obergeringieur, Chur, unter Mitwirkung der Herren  
 Giov. Gilly und Giov. Conradini, Ingenieure, Chur.  
 > Schürmann, Staatschreiber, Luzern  
 Herren Schmid, Francke & Cie., Buchhandlung, Bern.  
 Herr Caesar Schmidt, Buchhandlung, Zürich.  
 Mr. Joseph Schneuwly, archiviste, Fribourg.  
 Herr F. Schulthes, Buchhandlung, Zürich.  
 > K. Schuppli, Bezirkslehrer, Liestal.  
 > Prof. Dr. G. Sidler, Bern  
 > Stäger, Kursinspektor, Bern.  
 † > V. Steiner, Forstinspektor, Chur.  
 > Th. v. Sprecher, Oberst, Maienfeld.  
 Mr. de Torrenté, inspecteur des forêts, Sion.  
 Herr Türler, Staatsarchivar, Bern.  
 > Umiker, Telegrapheninspektor, Bern.  
 > Oberst Vigier, Nat.-Rath, Solothurn.  
 > A. Wäber-Lindt, Bern.  
 Mr. H. Welter-Croz, prof., Genève.  
 Herr v. Wetzer, Generalmajor, Direktor des k. u. k. Mil.-Archivs, Wien.  
 Herren J. Wurster & Cie., kartograph. Verlag, Zürich.  
 Mr. Zobrist, prof., Porrentruy.

Wenn man das jetzige durchgeführte Programm mit dem ursprünglich angegebenen vergleicht, so wird man sofort bemerken, dass die Abteilung « Photographien, Ansichten » fallengelassen worden ist. Dies geschah durch Beschluss der Centralkommission. Ein grosses Material ist hierüber gesammelt worden, dessen Publikation aber zu weit führen würde. Das Manuscript soll auf der Schweiz. Landesbibliothek deponiert werden.

Was die Anordnung der in den einzelnen Abschnitten behandelten Objekte anbetrifft, so schreiben die Katalogisierungsregeln der Centralkommission für schweizer. Landeskunde vor, dass dieselbe eine chronologische sei und diesem Prinzip wurde möglichst, d. h. so weit als man über das Alter der betreffenden Karten orientiert war, Rechnung getragen. Immerhin giebt es viele Autoren, die ihre Werke bald mit, bald ohne Angabe des Datums erscheinen liessen; diese Karten haben

En comparant le programme exécuté cette fois avec celui que nous nous sommes tracé à l'origine, on remarquera immédiatement que la section « photographies, vues » a été supprimée. La Commission centrale en a décidé ainsi. On a réuni là-dessus de nombreux matériaux, dont la publication eût mené trop loin. Le manuscrit en sera déposé à la Bibliothèque nationale suisse.

Quant au mode de cataloguer, pour les différents chapitres, les titres recueillis, la Commission de la bibliographie nationale, selon le principe admis dès l'origine, a suivi l'ordre chronologique. On s'y est conformé, il va sans dire, pour autant que l'âge des cartes en question était connu; car il est toujours bon nombre d'auteurs qui, tantôt indiquent, tantôt n'indiquent pas la date de la publication. Dans ce dernier cas, on a fait rentrer ces cartes dans le siècle auquel elles paraissaient appartenir.

Il est naturel qu'on dût fré-

wir immer dem betreffenden Jahrhundert, dem sie nach unserer Meinung angehören, angereiht.

Es ist natürlich, dass über die Zugehörigkeit einer Karte zu einem bestimmten Abschnitt oft Zweifel herrschen musste, weil viele Karten der Natur des Gegenstandes nach in verschiedenen Rubriken aufgeführt werden können. Daher sind Doppelaufführungen von Objekten nicht zu vermeiden gewesen. Wenn hier trotzdem Fehler und Verstöße vorkommen, so bitten wir um Nachsicht.

Bei Angabe des Titels haben wir uns der möglichsten Genauigkeit beflossen, bei Karten Höhe auf Breite stets in cm. angegeben und hierfür das Verfahren mittelst des Bruchstriches, also 30/40, der Methode des Multiplikationszeichens, also 30×40, vorgezogen. Wo es möglich war, den Massstab zu eruieren, ist derselbe in der üblichen Weise angegeben. Eine Garantie für die Richtigkeit aller Angaben zu übernehmen, fällt uns nicht ein, dazu hätten die mehr als 8000 aufgeführten Titel mit den Objekten selbst vom Redaktor verglichen werden sollen, was ein Ding der Unmöglichkeit war. In *Nonpareille* und in Klammern findet man die kritischen Bemerkungen, die uns bei seltenen Objekten notwendig erschienen, ebenso die Angabe, wo das Objekt noch zu finden ist; damit ist jedoch nicht gesagt, dass es nur noch an jenem Orte vorhanden sei. Endlich möge man *vor dem Gebrauch* die unvermeidlichen Druckfehler korrigieren.

Das Register, ein Namen- und Sachregister zugleich, ist so eingerichtet, dass, wenn der Benutzer nur irgend eine Andeutung, wie den Namen des Autors, des Stechers oder Druckers, die Art des Objekts, die Ortsangabe etc. kennt, er das Objekt finden soll. Man musste, um sich über die nothwendigen Ergänzungen und Zusätze Rechenschaft zu geben, zuerst ein gedrucktes Register über die in den Fascikeln II a, b, c aufgeführten Objekte aufstellen. Erst nachher konnte man die Zusätze und Nachträge beifügen, über welche ein besonderes Register

quemment hésiter à attribuer telle carte à tel chapitre déterminé, puisque, d'après son objet, on pouvait fort bien la faire rentrer dans deux ou même dans plusieurs rubriques différentes. Des transcriptions à double étaient dès lors inévitables. Si, malgré tout, des erreurs et des anachronismes parvenaient à la connaissance du lecteur, celui-ci voudra bien juger ce travail avec indulgence.

Nous avons mis la plus grande exactitude à transcrire les titres d'ouvrages, et en outre, pour les cartes, nous en avons donné les dimensions en cm. A cet effet, nous avons préféré la forme fractionnaire 30/40 à la notation de la multiplication 30 × 40. Là où il était possible d'établir ou d'évaluer l'échelle, celle-ci a été donnée en la forme ordinaire. Il va sans dire que nous n'avons nullement la prétention de garantir l'exactitude de toutes ces données. Le rédacteur aurait dû alors confronter les 8000 travaux et plus indiqués avec les originaux, ce qui eût été simplement une impossibilité. On trouvera dans la *Nonpareille* et dans les parenthèses les remarques critiques que nous avons jugé à propos d'intercaler, afin d'attirer l'attention du lecteur sur les ouvrages rares, donnant en outre l'indication du lieu où se trouve encore l'objet en question, sans affirmer néanmoins qu'à cette heure il ne se trouve que là. Enfin on voudra bien, *avant de se servir* de cet opuscule, corriger les fautes d'impression qui inévitablement s'y sont glissées.

L'index alphabétique des ouvrages en même temps que des auteurs, est conçu de telle sorte que le lecteur, ne possédât-il qu'une simple donnée, soit du nom de l'auteur, soit de celui du graveur ou de l'imprimeur, ou la notion de la nature de l'objet, du coin du pays auquel il se rapporte, etc., pourra sans peine s'orienter et découvrir l'ouvrage en question. Pour se rendre compte des compléments et additions nécessaires, on a dû dresser préalablement un registre imprimé contenant les écrits et travaux transcrits dans les fasci-

Auskunft giebt. Besser wäre natürlich gewesen, nur ein einziges Register anzulegen, leider war dies dem Bearbeiter einfach nicht möglich. Wir hoffen aber, dass nichts desto weniger die Register sich als brauchbar erweisen.

Auch der Kritik sind wir zu Dank verpflichtet, wir haben nach Möglichkeit versucht, die gerügten Fehler zu vermeiden. Wir waren uns beim Beginn der Sammelarbeit der Schwierigkeiten unserer grossen Aufgabe wohl bewusst gewesen und verhehlten uns nicht, dass eine absolute Vollständigkeit trotz unseres Strebens nicht erreicht werden könne.

Wir empfehlen die ganze Arbeit dem Wohlwollen der geneigten Leser.

Im Namen der Centrakommission für  
schweiz. Landeskunde:

Prof. Dr. **J. H. Graf**,  
Sekretär der Centrakommission,  
Redaktor des Abschn. II des Programms.

cules II a, b, c. Ce n'est qu'alors qu'il nous a été possible d'ajouter les titres supplémentaires qui font l'objet d'un registre spécial. Un index unique eût été préférable. Le rédacteur regrette de n'avoir pas pu le faire. Nous n'en espérons pas moins que ces registres rendront des services.

Nous sommes également redevable à la critique et avons cherché à éviter le retour des imperfections qui nous ont été signalées.

En nous mettant à l'œuvre, nous avons certainement conscience de la grande tâche que nous assumions, et nous n'avons jamais eu la présomption de croire que notre œuvre serait absolument parfaite.

Nous recommandons notre travail à la bienveillance du lecteur.

Au nom de la Commission centrale pour  
la bibliographie nationale:

Prof. Dr. **J.-H. Graf**,  
Secrétaire de la Commission centrale,  
rédacteur de la section II du programme.



## Legende — Légende.

---

- S. A. C. = Schweiz. Alpen-Club. — Club Alpin Suisse.  
M. B. N. G. = Mittheilungen der Bern. Naturf. Gesellschaft. — Actes de la Société bernoise des sciences naturelles.  
B. St. A. = Berner Staats-Archiv. — Archives d'État de Berne.  
St. Ä. Z. = Staats-Archiv Zürich. — Archives d'État de Zurich.  
B. E. T. B. = Bern, Eidg. topogr. Bureau. — Bureau topogr. fédéral, Berne.  
St. B. B(ern) = Stadtbibliothek Bern. — Bibliothèque de la ville de Berne.  
K. V. Z = Kartenverein Zürich. — Société cartographique de Zurich.  
St. B. Zürich = Stadtbibliothek Zürich. — Bibliothèque de la ville de Zurich.  
Univers.-Bl. Basel = Universitätsbibliothek Basel. — Bibliothèque de l'université de Bâle.  
Vaterl. B. Basel = Vaterländ. Bibliothek Basel. — Bibliothèque nationale Bâle.  
E. G. St. B. = Eidg. Generalstabsbüro Bern. — Bureau de l'État major fédéral Berne.

NB. Im Allgemeinen kam bei der Redaktion allmählig das Bestreben immer mehr zum Durchbruch, Abkürzungen, die eine Erklärung nothwendig machen, zu vermeiden.

La Rédaction s'est efforcée dans le cours de son travail, d'éviter les abréviations qui auraient nécessité une explication.



## Inhalts-Verzeichniss von Fascikel IIa, b, c, d. Table des matières des fascicules IIa, b, c, d.

	Seite—Page.
<b>Vorwort. — Avant-propos</b> . . . . .	V
<b>Legende. — Légende</b> . . . . .	XI
<b>1. Geschichte und Literatur der Landesvermessung — Histoire et littérature géodésique. (P. 1—16.)</b>	1
a) <b>Geschichte — Histoire</b> . . . . .	1
b) <b>Literatur — Littérature.</b>	
α) <b>Erste Periode: Zeit vor 1790 — avant l'année             1790</b> . . . . .	3
β) <b>Zweite Periode: de 1790 à 1832</b> . . . . .	4
γ) <b>Dritte Periode: de 1832 à 1891</b> . . . . .	6
αα) <b>Allgemeine Topographie</b> . . . . .	6
Topographie générale.	
ββ) <b>Astronom. Bestimmungen</b> . . . . .	8
Déterminations astronomiques.	
γγ) <b>Grad- und Basismessung</b> . . . . .	10
Détermination des longitudes et des bases.	
δδ) <b>Triangulation</b> . . . . .	10
εε) <b>Hypsometrische Messungen</b> . . . . .	11
Mesures hypsométriques.	
ζζ) <b>Gletscher- und Seemessungen</b> . . . . .	12
Levers des glaciers et des lacs.	
ηη) <b>Katastervermessung</b> . . . . .	13
Cadastres.	
θθ) <b>Reglemente und Instruktionen</b> . . . . .	13
Règlements et instructions.	
κκ) <b>Werke allgemeiner geodät. Literatur</b> . . . . .	15
Ouvrages géodésiques d'une portée gé- nérale.	

### Anhang — Annexes:

<b>Materialien des Eidgen. topograph. Büreaux in Bern:</b>	16
<b>Matériaux en possession du bureau topogr. fédéral à Berne: (P. 16—25.)</b>	
a) <b>Verzeichniss der auf dem Eidgen. topo- graphischen Bureau befindlichen trigo- nometr. Vermessungsmaterialien nach Kantonen alphabetisch geordnet</b> . . . . .	16

*Matériaux trigonométriques déposés au bureau topographique fédéral et classés d'après les cantons par ordre alphabétique.*

Allgemeines — Généralités . . . . .	16
Aargau — Argovie . . . . .	17
Appenzell — Appenzell . . . . .	17
Basel-Stadt und -Land — Bâle-ville et Bâle-campagne . . . . .	17
Bern — Berne . . . . .	17
Freiburg — Fribourg . . . . .	18
St. Gallen — St.-Gall . . . . .	18
Genf — Genève . . . . .	19
Glarus — Glaris . . . . .	19
Graubünden — Grisons . . . . .	19
Luzern — Lucerne . . . . .	19
Neuenburg — Neuchâtel . . . . .	19
Schaffhausen — Schaffhouse . . . . .	20
Schwyz und Zug — Schwyz et Zoug . . . . .	20
Solothurn — Soleure . . . . .	21
Tessin — Tessin . . . . .	21
Thurgau — Thurgovie . . . . .	21
Unterwalden — Unterwald . . . . .	22
Uri — Uri . . . . .	22
Waadt — Vaud . . . . .	22
Wallis — Valais . . . . .	23
Zug und Schwyz — Zoug et Schwyz . . . . .	23
Zürich — Zurich . . . . .	23
b) Handzeichnungen — <i>Dessins à la main.</i> Vorlagen für den Terrainstich der Dufourkarte Minutes de la carte Dufour. . . . .	24
c) Handschriften — <i>Manuscrits</i> . . . . .	25
2. Kataloge, Kartensammlungen . . . . .	26
Catalogues, collections de cartes. . . . .	26
3. Karten — Cartes. (P. 27—171).	
a) Ganze Schweiz — <i>de la Suisse</i> (P. 27—89.) . . . . .	27
α) Politische und topographische Karten . . . . .	27
Cartes politiques et topographiques . . . . .	
Vor 1500, d'avant l'année 1500 . . . . .	27
Von 1500—1600, de 1500—1600 . . . . .	27
Von 1600—1700, de 1600—1700 . . . . .	29
Von 1700—1800, de 1700—1800 . . . . .	34
Von 1800 an, depuis 1800 . . . . .	44
β) Hypsometrische und orographische Karten . . . . .	59
Cartes hypsométriques et orographiques. . . . .	
γ) Hydrographische Karten . . . . .	60
Cartes hydrographiques. . . . .	
δ) Geologische und geognostische Karten . . . . .	60
Cartes géologiques et géognostiques. . . . .	
ε) Historische und archäologische Karten . . . . .	66
Cartes historiques et archéologiques. . . . .	
ζ) Post-, Eisenbahn- und Telegraphenkarten . . . . .	67
Cartes post., des chem. de fer et des télégr. . . . .	
η) Strassenkarten — Cartes routières . . . . .	72
θ) Statistische Karten — Cartes statistiques . . . . .	73
ι) Forst- und Kulturkarten . . . . .	77
Cartes de sylviculture et d'agriculture. . . . .	
κ) Militärkarten — Cartes militaires . . . . .	77
λ) Atlanten der Schweiz — Atlas suisses . . . . .	79

b) Landstriche — <i>Cartes régionales</i> (P. 90—122.)	90
α) Politische und topographische Karten	90
<i>Cartes politiques et topographiques.</i>	
von 1600 bis 1700	90
de 1600 à 1700	
von 1700 bis 1800	97
de 1700 à 1800	
von 1800 an	
depuis 1800	106
β) Hypsometrische und orographische Karten	111
<i>Cartes hypsométriques et orographiques</i>	
γ) Hydrographische Karten	112
<i>Cartes hydrographiques.</i>	
δ) Geologische und geognostische Karten	115
<i>Cartes géologiques et géognostiques.</i>	
ε) Historische und archäologische Karten	118
<i>Cartes historiques et archéologiques</i>	119
ζ) Post-, Eisenbahn- und Telegraphenkarten	120
<i>Cartes postales, des chemins de fer et des télégraphes.</i>	
η) Strassenkarten — <i>Cartes routières</i>	120
θ) Statistische Karten — <i>Cartes statistiques</i>	121
ι) Forst- und Kulturkarten	121
<i>Cartes de sylviculture et agriculture.</i>	
κ) Militärkarten — <i>Cartes militaires</i>	121
c) Kantone — <i>Cantons</i> (P. 123—171.)	
Aargau (siehe auch «Landstriche» und «Bern»)	123
Argovie (voir aussi «Régions» et «Berne»).	
Politische und topographische Karten	123
<i>Cartes politiques et topographiques.</i>	
Hypsometrische Karten	124
<i>Cartes hypsométriques.</i>	
Geologische Karten — <i>Cartes géologiques</i>	124
Post-, Eisenbahn- und Telegraphenkarten	124
<i>Cartes post., des chem. de fer et des télégr.</i>	
Statistische Karten — <i>Cartes statistiques</i>	124
Appenzell (s. auch «Landstriche» u. «St. Gallen»)	124
Politische und topographische Karten	124
<i>Cartes politiques et topographiques.</i>	
Basel-Stadt und Basel-Land	125
Bâle-ville et Bâle-campagne.	
Politische und topographische Karten	125
<i>Cartes politiques et topographiques.</i>	
Geologische Karten	129
<i>Cartes géologiques.</i>	
Strassenkarten	129
<i>Cartes routières.</i>	
Militärkarten	129
<i>Cartes militaires.</i>	
Bern (siehe auch «Landstriche»)	129
Berne (voir aussi «Régions»).	
Dreiecksnetze — <i>Réseaux de triangulation</i>	129
Politische und topographische Karten	129
<i>Cartes politiques et topographiques.</i>	
Geologische Karten	130
<i>Cartes géologiques</i>	
Historische und archäologische Karten	131
<i>Cartes historiques et archéologiques.</i>	

	Seite—Page.
Strassenkarten . . . . .	131
Cartes routières.	
Statistische Karten . . . . .	131
Cartes statistiques.	
Forst- und Kulturkarten . . . . .	131
Cartes de silviculture et agriculture.	
Militärkarten . . . . .	131
Cartes militaires.	
Freiburg — Fribourg . . . . .	132
Politische und topographische Karten . . . . .	132
Cartes politiques et topographiques.	
Archäologische Karten . . . . .	133
Cartes archéologiques.	
St. Gallen (teilweise mit « Appenzell »)	134
St-Gall (en partie avec « Appenzell »).	
Politische und topographische Karten . . . . .	134
Cartes politiques et topographiques.	
Geologische Karten . . . . .	135
Cartes géologiques.	
Historische und archäologische Karten . . . . .	135
Cartes historiques et archéologiques.	
Strassenkarten . . . . .	135
Cartes routières.	
Genf — Genève . . . . .	136
Politische und topographische Karten . . . . .	136
Cartes politiques et topographiques.	
Geologische Karten . . . . .	138
Cartes géologiques.	
Historische und archäologische Karten . . . . .	138
Cartes historiques et archéologiques.	
Statistische Karten . . . . .	138
Cartes statistiques.	
Glarus — Glaris . . . . .	138
Politische und topographische Karten . . . . .	138
Cartes politiques et topographiques.	
Hypsometrische und orographische Karten . . . . .	139
Cartes hypsométriques et orographiques.	
Geologische Karten . . . . .	139
Cartes géologiques.	
Graubünden (siehe auch « Landstriche ») . . . . .	140
Grisons (voir aussi « Régions »).	
Politische und topographische Karten . . . . .	140
Cartes politiques et topographiques.	
Geologische Karten . . . . .	144
Cartes géologiques.	
Luzern — Lucerne . . . . .	144
Politische und topographische Karten . . . . .	144
Cartes politiques et topographiques.	
Statistische Karten . . . . .	148
Cartes statistiques.	
Neuchâtel . . . . .	148
Politische und topographische Karten . . . . .	148
Cartes politiques et topographiques.	
Geologische Karten . . . . .	152
Cartes géologiques.	
Statistische Karten . . . . .	152
Cartes statistiques.	
Schaffhausen — Schaffhouse . . . . .	152
Politische und topographische Karten . . . . .	152
Cartes politiques et topographiques.	

	Seite—Page.
Geologische Karten . . . . .	153
Cartes géologiques.	
Strassenkarten . . . . .	154
Cartes routières.	
Schwyz — Schwyz . . . . .	154
Politische und topographische Karten . . . . .	154
Cartes politiques et topographiques.	
Solothurn — Soleure . . . . .	154
Politische und topographische Karten . . . . .	154
Cartes politiques et topographiques.	
Tessin — Tessin . . . . .	156
Politische und topographische Karten . . . . .	156
Cartes politiques et topographiques.	
Thurgau — Thurgovie . . . . .	157
Politische und topographische Karten . . . . .	157
Cartes politiques et topographiques.	
Historische und archäologische Karten . . . . .	160
Cartes historiques et archéologiques.	
Unterwalden — Unterwald . . . . .	160
Politische und topographische Karten . . . . .	160
Cartes politiques et topographiques.	
Uri — Uri . . . . .	161
Politische und topographische Karten . . . . .	161
Cartes politiques et topographiques.	
Waadt (siehe « Bern » und « Landstriche ») . . . . .	161
Vaud (voir « Berne » et « Régions »).	
Politische und topographische Karten . . . . .	161
Cartes politiques et topographiques.	
Historische und archäologische Karten . . . . .	164
Cartes historiques et archéologiques.	
Wallis — Valais . . . . .	164
Politische und topographische Karten . . . . .	164
Cartes politiques et topographiques.	
Zug — Zoug . . . . .	165
Politische und topographische Karten . . . . .	165
Cartes politiques et topographiques.	
Zürich — Zurich . . . . .	166
Politische und topographische Karten . . . . .	166
Cartes politiques et topographiques.	
Hypsometrische Karten . . . . .	170
Cartes hypsométriques.	
Geologische Karten . . . . .	171
Cartes géologiques	
Historische und archäologische Karten . . . . .	171
Cartes historiques et archéologiques.	
Strassenkarten . . . . .	171
Cartes routières.	
Statistische Karten . . . . .	171
Cartes statistiques.	
d) Karten kleinerer Gebiete . . . . .	171
<i>Cartes parcellaires.</i>	
α) Dreiecksnetze — Réseaux de triangulation . . . . .	171
β) Politische und topographische Karten . . . . .	172
Cartes politiques et topographiques.	
von 1500 bis 1600 . . . . .	172
de 1600 bis 1700 . . . . .	172
von 1700 bis 1800 . . . . .	177
de 1700 bis 1800 . . . . .	

	Seite—Page.
von 1800 an	179
depuis 1800	179
γ) Grenz- und Marchkarten	206
Cartes frontières et limitrophes.	206
δ) Hypsometrische und orographische Karten	213
Cartes hypsométriques et orographiques.	213
ε) Hydrographische Karten	215
Cartes hydrographiques.	215
Seekarten -- Cartes des lacs.	232
ζ) Geologische und geognostische Karten	243
Cartes géologiques et géognostiques.	243
η) Historische und archäologische Karten	251
Cartes historiques et archéologiques.	251
θ) Post-, Eisenbahn- und Telegraphen-Karten.	255
Cartes postales, des chemins de fer et des télégraphes.	255
Eisenbahn-Studien und Projekte, erstellt durch Vermittlung des Eidgenössischen Topographischen Büreaus	259
Etudes de lignes ferrées et projets, élaborés par le bureau topographique fédéral.	259
1) Massstab — Echelle 1:250'000	259
2)    >           >    1:100'000	260
3)    >           >    1:50'000	267
4)    >           >    1:25'000	268
Eisenbahnprojekte und Studien verschiedenen Ursprungs	269
Projets de lignes ferrées et études d'origines diverses.	269
ι) Strassenkarten — Cartes routières	275
Exkursionskarten — Cartes d'excursions	280
Diverse Karten — Cartes diverses	285
Reliefkarten — Cartes en relief	287
κ) Statistische Karten — Cartes statistiques	287
λ) Forstkarten — Cartes forestières	288
Jagdkarten — Cartes de chasses	295
Florakarten — Cartes botaniques	296
μ) Militärkarten — Cartes militaires	296
ν) Herrschafts-, Zehnt- u. Gemeindegüterpläne	315
Plans de domaines, seigneuriaux et communaux.	315
e) Stadt- und Ortschaftspläne	335
Plans de villes et de lieux habités	335
Aargau — Argovie	
Aarau	
Baden	336
Bremgarten	
Rheinfelden	
Zofingen	
Appenzell	336
Appenzell	
Heiden	337
Herisau	
Baselstadt — Bâle-ville	337
Baselland — Bâle-campagne	343
Liestal	
Augst	
Ittingen	344
Langenbruck	

	Seite — Page.
Bern — Berne . . . . .	344
Bern, Stadt — Berne-ville . . . . .	
Bern, Kanton — Berne-canton . . . . .	349
Freiburg — Fribourg . . . . .	351
Freiburg, Stadt — Fribourg-ville . . . . .	
Freiburg, Kanton — Fribourg-canton . . . . .	352
St. Gallen — St-Gall . . . . .	352
St. Gallen, Stadt — St-Gall-ville . . . . .	
Pefffers . . . . .	354
Ragatz . . . . .	355
Rapperswyl . . . . .	
Rorschach . . . . .	
Wyl . . . . .	
Uebrige Gemeinden — Autres communes . . . . .	
Genf — Genève . . . . .	356
Genf, Stadt — Genève-ville . . . . .	
Carouge . . . . .	363
Uebrige Gemeinden — Autres communes . . . . .	
Glarus — Glaris . . . . .	364
Graubünden — Grisons . . . . .	364
Chur — Coire . . . . .	
Uebrige Gemeinden — Autres communes . . . . .	365
Luzern — Lucerne . . . . .	366
Luzern, Stadt — Lucerne-ville . . . . .	
Sursee . . . . .	370
Schüpfheim . . . . .	
Schwarzenberg . . . . .	
Malters . . . . .	
Uebrige Gemeinden — Autres communes . . . . .	
Neuenburg — Neuchâtel . . . . .	371
Neuenburg, Stadt — Neuchâtel-ville . . . . .	
Chaux-de-Fonds . . . . .	372
Uebrige Gemeinden — Autres communes . . . . .	
Schaffhausen — Schaffhouse . . . . .	373
Schaffhausen, Stadt — Schaffhouse-ville . . . . .	
Stein . . . . .	374
Neunkirch . . . . .	
Schwyz . . . . .	374
Schwyz . . . . .	
Einsiedeln . . . . .	375
Solothurn — Soleure . . . . .	375
Solothurn, Stadt — Soleure-ville . . . . .	
Uebrige Gemeinden — Autres communes . . . . .	376
Tessin . . . . .	377
Bellinzona . . . . .	
Locarno . . . . .	
Lugano . . . . .	
Thurgau — Thurgovie . . . . .	378
Frauenfeld . . . . .	
Diessenhofen . . . . .	
Bischofszell . . . . .	379
Uebrige Gemeinden — Autres communes . . . . .	
Uri . . . . .	379
Waadt — Vaud . . . . .	379
Lausanne . . . . .	
Aigle . . . . .	380
Bex . . . . .	381
Montreux . . . . .	
Moudon . . . . .	
Vevey . . . . .	

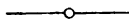


	Seite—Page.
Villeneuve	
Yverdon	382
Uebrigc Gemeinden — Autres communes	
Wallis — Valais	383
Zug — Zoug	383
Zug und Umgebung — Zoug et environs	
Zürich — Zurich	383
Zürich, Stadt — Zurich-ville	
Ausgemeinden von Zürich	389
Communes suburbaines	
Winterthur — Winterthour	390
Uebrigc Gemeinden — Autres communes	
<i>Befestigungspläne — Plans de fortifications</i>	393
Aargau — Argovie	393
Aarburg	
Baden	
Bremgarten	
Brugg — Brougg	
Lenzburg	394
Rheinfelden	
Zofingen	
Basel — Bâle	394
Hüningen	396
Bern — Berne	396
Bern, Stadt — Berne-ville	396
Aarberg	398
Aarwangen	
Bipp	
Gümminen	
Laupen	
Nidau	
Thun — Thoune	
Wangen	399
Wyssenau	
Freiburg — Fribourg	399
Genf — Genève	399
Graubünden — Grisons	400
St. Gallen — St-Gall	400
Schwyz	400
Solothurn — Soleure	400
Tessin	400
Waadt — Vaud	400
Lausanne	
Avenches	
Morges	
Nyon	401
Vevey	
Villeneuve	
Yverdon	
Uebrigc feste Orte	402
Autres lieux fortifiés	
Zürich	402
<i>Belagerungen — Sièges</i>	403
<i>Historische Ortspläne — Plans historiques</i>	404
Basselland — Bâle-campagne	
Genf — Genève	
Graubünden — Grisons	

Luzern — Lucerne	405
Neuenburg — Neuchâtel . . . . .	405
Waadt — Vaud	
<i>Schlacht- und Gefechtspläne . . . . .</i>	<i>405</i>
<i>Plans de batailles et de combats</i>	
Aargau — Argovie	
Basel — Bâle	
Freiburg — Fribourg . . . . .	406
Glarus — Glaris	
Graubünden — Grisons	
Luzern — Lucerne	
Nidwalden — Nidwald . . . . .	407
Schwyz	
Solothurn — Soleure	
Thurgau — Thurgovie	
Wallis — Valais	
Zürich — Zurich	
<b>f) Reliefs . . . . .</b>	<b>408</b>
Reliefs der ganzen Schweiz . . . . .	408
Reliefs de toute la Suisse	
Reliefs der Landstriche . . . . .	409
Reliefs de certaines régions	
Reliefs einzelner Bezirke und Kantone . . . . .	410
Reliefs de districts et de cantons	
Aargau — Argovie . . . . .	410
Appenzell	
Basel — Bâle . . . . .	411
Bern — Berne	
Freiburg — Fribourg . . . . .	412
Genf — Genève	
Glarus — Glaris	
Graubünden — Grisons . . . . .	413
Luzern — Lucerne	
Neuenburg — Neuchâtel	
Schaffhausen — Schaffhouse	
St. Gallen — St-Gall . . . . .	414
Schwyz	
Solothurn — Soleure	
Thurgau — Thurgovie	
Unterwalden	
Uri . . . . .	415
Waadt — Vaud	
Wallis — Valais	
Zürich — Zurich	
<b>g) Panoramen — Panoramas . . . . .</b>	<b>416</b>
Panoramensammlungen . . . . .	416
Collection de panoramas	
Aargau — Argovie . . . . .	417
Appenzell . . . . .	418
Säntis . . . . .	419
Basel — Bâle . . . . .	419
Bern — Berne	
Voralpen und Hochalpen . . . . .	420
Avant-monts et sommités élevées	
Faulhorn . . . . .	422
Gurnigel . . . . .	423
Interlaken . . . . .	425

	Seite—Page.
Männlichen . . . . .	426
Niederhorn . . . . .	427
Niesen	
Brienzer-Rothhorn . . . . .	429
Sigriswyler-Rothhorn	
Schilthorn . . . . .	430
Schrattenfuh	
Schwalmeren . . . . .	431
Schwarzhorn	
Sidelhorn . . . . .	432
Stockhorn	
Wildhorn . . . . .	433
Wildstrubel	
Punkte der Hochebene . . . . .	434
Points de vue de la plaine	
Bern — Berne . . . . .	434
Gurten . . . . .	435
Burgdorf — Berthoud . . . . .	436
Thun — Thonne	
Napf . . . . .	437
Berner Jura — Jura bernois . . . . .	438
Freiburg — Fribourg . . . . .	438
Voralpen — Avant-monts . . . . .	438
Moléson	
Hochebene — Plaine . . . . .	439
Genf — Genève . . . . .	439
Genf und Salève — Genève et le Salève	
Glarus — Glaris . . . . .	440
Tödi	
Glärnisch . . . . .	441
Kammerstock	
Saasberg	
Graubünden — Grisons . . . . .	441
Calanda . . . . .	442
Piz Languard	
Piz Mundaun . . . . .	443
Piz Ot	
Stätzerhorn . . . . .	445
Luzern — Lucerne . . . . .	446
Luzern, Stadt — Lucerne-ville . . . . .	447
Pilatus — Pilate . . . . .	453
Neuenburg — Neuchâtel . . . . .	456
Chaumont	
Neuenburg, Stadt und Umgebung	
Neuchâtel-ville et environs . . . . .	457
St. Gallen — St.-Gall . . . . .	457
Rapperswyl . . . . .	458
Speer	
Schaffhausen — Schaffhouse . . . . .	459
Schwyz . . . . .	459
Brunnen	
Frohnalp . . . . .	460
Rigi	
Solothurn — Soleure . . . . .	463
Tessin . . . . .	464
Monte Generoso . . . . .	465
Monte S. Salvatore . . . . .	466
Pizzo Centrale	
Thurgau — Thurgovie . . . . .	466

	Seite—Page.
Unterwalden . . . . .	467
Bürgenstock	
Engelberg	
Titlis . . . . .	468
Uri . . . . .	468
Seelisberg . . . . .	469
Waadt — Vaud . . . . .	470
Hoch- und Voralpen	
Avant-monts et sommités élevées	
Rhonethal und Genfersee . . . . .	471
Vallée du Rhône et lac Léman	
Montreux	
Lausanne . . . . .	472
Jura . . . . .	472
Wallis — Valais . . . . .	473
Col de Balme . . . . .	474
Eggishorn . . . . .	475
Joderhorn . . . . .	476
Dent de Morcles . . . . .	477
Zürich . . . . .	479
Albis	
Lägern . . . . .	480
Zürich und Umgebung	
Zurich et environs	
Uetliberg . . . . .	481
Weid . . . . .	482
Zug — Zoug . . . . .	483
Panoramen der Schweizeralpen von ausserhalb der Schweiz gelegenen Punkten . . . . .	483
Panoramas des Alpes suisses, pris de points de vue situés hors de la Suisse	
Deutschland — Allemagne . . . . .	483
Frankreich — France . . . . .	486
Italien — Italie . . . . .	487
Oesterreich (Vorarlberg und Tirol) . . . . .	489
Autriche (Vorarlberg et Tirol)	



**Alphabetisches Namen- und Sachregister zu Fascikel II a, b, c . . . . .** 491

<b>Index alphabétique du fascicule II a, b, c.</b>	
<b>Ergänzungen und Nachträge. — Compléments . . . . .</b>	<b>553</b>
<b>1. Geschichte und Literatur der Landesvermessung . . . . .</b>	<b>553</b>
<b>Histoire et littérature géodésiques.</b>	
a. Geschichte — Histoire . . . . .	553
b. Literatur — Littérature . . . . .	556
γ) Dritte Periode . . . . .	556
Troisième période.	
αα) Allgemeine Topographie . . . . .	556
Topographie générale.	
ββ) Astronomische Bestimmungen . . . . .	556
Déterminations astronomiques.	
γγ) Grad- und Basismessung . . . . .	556
Détermination des longitudes et des bases.	

	Seite—Page.
δδ) Triangulation . . . . .	557
εε) Hypsometrische Messungen . . . . .	558
Mesures hypsométriques.	
ζζ) Gletscher- und Seemessungen . . . . .	558
Levers de glaciers et de lacs.	
θθ) Reglemente und Instruktionen . . . . .	558
Reglements et instructions.	
xx) Werke allgemeiner geodätischer Natur . . . . .	558
Ouvrages géodésiques d'une portée générale.	
3. Karten — Cartes . . . . .	558
a. Ganze Schweiz — de la Suisse . . . . .	558
α) Politische und topographische Karten . . . . .	558
Cartes politiques et topographiques.	
β) Hypsometrische und orographische Karten . . . . .	561
Cartes hypsométriques et orographiques.	
γ) Hydrographische Karten . . . . .	561
Cartes hydrographiques.	
δ) Geologische und geognostische Karten . . . . .	561
Cartes géologiques et géognostiques.	
ε) Historische und archäologische Karten . . . . .	562
Cartes historiques et archéologiques.	
ζ) Post-, Eisenbahn- und Telegraphen-Karten . . . . .	562
Cartes des postes, chemins de fer et télégraphes.	
η) Strassenkarten — Cartes routières . . . . .	563
θ) Statistische Karten — Cartes statistiques . . . . .	564
κ) Militärkarten — Cartes militaires . . . . .	567
λ) Atlanten — Atlas suisses . . . . .	567
b. Landstriche — Cartes régionales . . . . .	568
α) Politische und topographische Karten . . . . .	568
Cartes politiques et topographiques.	
β) Geologische Karten — Cartes géologiques . . . . .	569
Cartes géologiques.	
γ) Historische und archäologische Karten . . . . .	569
Cartes historiques et archéologiques.	
δ) Post-, Eisenbahn- und Telegraphen-Karten . . . . .	569
Cartes des postes, chemins de fer et télégraphes.	
ε) Strassenkarten — Cartes routières . . . . .	569
κ) Militärkarten — Cartes militaires . . . . .	569
c. Kantone — Cantons . . . . .	569
Aargau — Argovie . . . . .	569
Basel — Bâle . . . . .	569
Bern — Berne . . . . .	570
Freiburg — Fribourg . . . . .	570
Politische und topographische Karten . . . . .	570
Cartes politiques et topographiques.	
Strassenkarten — Cartes routières . . . . .	571
Jagdkarten — Cartes cynégétiques . . . . .	571
St. Gallen — St-Gall . . . . .	571
Genf — Genève . . . . .	571
Glarus — Glaris . . . . .	572
Graubünden — Grisons . . . . .	572
Politische und topographische Karten . . . . .	572
Cartes politiques et topographiques.	
Strassenkarten — Cartes routières . . . . .	572
Militärkarten — Cartes militaires . . . . .	572
Luzern — Lucerne . . . . .	572
Neuenburg — Neuchâtel . . . . .	573
Politische und topographische Karten . . . . .	573
Cartes politiques et topographiques.	

	Seite—Page.
Hydrographische Karten . . . . .	573
Cartes hydrographiques.	
Strassenkarten — Cartes routières . . . . .	573
Schaffhausen — Schaffhouse . . . . .	573
Schwyz . . . . .	573
Solothurn — Soleure . . . . .	573
Tessin . . . . .	574
Thurgau — Thurgovie . . . . .	574
Unterwalden . . . . .	574
Waadt — Vaud . . . . .	574
Zug — Zoug . . . . .	574
Zürich — Zurich . . . . .	574
Politische und topographische Karten . . . . .	574
Cartes politiques et topographiques	
Geologische Karten — Cartes géologiques . . . . .	574
Historische und archäologische Karten . . . . .	574
Cartes historiques et archéologiques.	
Strassenkarten — Cartes routières . . . . .	575
d. Karten kleinerer Gebiete — Cartes parcellaires . . . . .	575
β) Politische und topographische Karten . . . . .	575
Cartes politiques et topographiques	
vom — du XVI <sup>e</sup> Jahrhundert — siècle . . . . .	575
> > XVII <sup>e</sup> > > . . . . .	575
> > XVIII <sup>e</sup> > > . . . . .	575
> > XIX <sup>e</sup> > > . . . . .	575
γ) Grenz- und Marchkarten . . . . .	588
Cartes frontières et limitrophes.	
δ) Hypsometrische Karten . . . . .	600
Cartes hypsométriques.	
ε) Hydrographische Karten . . . . .	600
Cartes hydrographiques.	
Wasserbaukarten . . . . .	601
Cartes ou plans de corrections d'eaux.	
Seekarten — Cartes des lacs . . . . .	601
ζ) Geologische und geognostische Karten . . . . .	603
Cartes géologiques et géognostiques	
η) Historische und archäologische Karten . . . . .	607
Cartes historiques et archéologiques.	
θ) Post-, Eisenbahn- und Telegraphen-Karten . . . . .	607
Cartes des postes, chemins de fer et télégraphes.	
Eisenbahnstudien und -Projekte, erstellt durch Vermittlung des eidgenössischen topographischen Büreaus . . . . .	609
Etudes et projets de lignes ferrées, élaborés par le bureau topographique fédéral.	
Eisenbahnprojekte und Studien verschiedenen Ursprungs . . . . .	611
Projets de lignes ferrées et études d'origine diverse.	
ι) Strassenkarten — Cartes routières . . . . .	613
Excursionskarten — Cartes d'excursions . . . . .	615
Reliefkarten — Cartes en relief . . . . .	615
κ) Statistische Karten — Cartes statistiques . . . . .	615
λ) Forst- und Jagdkarten . . . . .	616
Cartes forestières et cynégétiques.	
Forstkarten — Cartes forestières . . . . .	616
Jagdkarten — Cartes cynégétiques . . . . .	617
μ) Militärkarten — Cartes militaires . . . . .	617
Manöverkarten — Cartes de manœuvres . . . . .	619
ν) Herrschaftspläne — Plans de domaines . . . . .	620

	Seite—Page.
e. Stadt- und Ortschaftspläne . . . . .	622
Plans de villes et de lieux habités.	
Appenzell . . . . .	622
Planskizzen kleinerer Gegenden . . . . .	622
Esquisses de plans parcellaires.	
Bern — Berne . . . . .	622
Planskizzen kleinerer Gegenden . . . . .	622
Esquisses de plans parcellaires.	
Freiburg — Fribourg . . . . .	626
Planskizzen weiterer Gemeinden und kleinerer Gegenden . . . . .	627
Esquisses de plans parcellaires et d'autres communes.	
Grosses Moos — Grand marais . . . . .	631
St. Gallen — St-Gall . . . . .	632
Genf — Genève . . . . .	632
Carouge . . . . .	636
Versoix . . . . .	636
Glarus — Glaris . . . . .	636
Planskizzen kleinerer Gegenden . . . . .	636
Esquisses de plans parcellaires.	
Graubünden — Grisons . . . . .	637
Planskizzen kleinerer Gegenden . . . . .	637
Esquisses de plans parcellaires.	
Luzern — Lucerne . . . . .	637
Planskizzen kleinerer Gegenden . . . . .	637
Esquisses de plans parcellaires.	
Neuenburg — Neuchâtel . . . . .	638
Schaffhausen — Schaffhouse . . . . .	638
Planskizzen kleinerer Gegenden . . . . .	638
Esquisses de plans parcellaires.	
Solothurn — Soleure . . . . .	638
Tessin . . . . .	638
Unterwalden . . . . .	639
Uri . . . . .	639
Altorf . . . . .	639
Planskizzen kleinerer Gegenden . . . . .	639
Esquisses de plans parcellaires.	
Waadt — Vaud . . . . .	639
Planskizzen kleinerer Gegenden und einiger Gemeinden . . . . .	639
Esquisses de plans parcellaires et d'autres communes.	
Wallis — Valais . . . . .	639
Planskizzen kleinerer Gegenden . . . . .	641
Esquisses de plans parcellaires.	
Zug — Zoug . . . . .	642
Zürich — Zurich . . . . .	642
Historische Ortspläne . . . . .	643
Plans topo-historiques.	
Befestigungspläne . . . . .	643
Plans de fortifications.	
Schlacht- und Gefechtspläne . . . . .	643
Plans de batailles et de combats.	
f. Reliefs . . . . .	644
Reliefs der ganzen Schweiz . . . . .	644
Reliefs de la Suisse.	
Landstriche — Certaines régions . . . . .	644
Bern — Berne . . . . .	645
Genf — Genève . . . . .	645

Schwyz . . . . .	645
Wallis — Valais . . . . .	645
Zürich — Zurich . . . . .	645
<b>g. Panoramen — Panoramas</b>	<b>645</b>
Aargau — Argovie . . . . .	645
Appenzell . . . . .	646
Basel — Bâle . . . . .	646
Bern — Berne . . . . .	646
Alpen und Hochebene — Alpes et plateau . . . . .	646
Faulhorn . . . . .	652
Gurnigel . . . . .	652
Interlaken . . . . .	652
Männlichen . . . . .	652
Niederhorn . . . . .	652
Niesen . . . . .	652
Brienzer-Rothhorn . . . . .	652
Schrattenfluh . . . . .	652
Sidelhorn . . . . .	653
Stockhornkette . . . . .	653
Wildhorn . . . . .	654
Wildstrubel . . . . .	654
Punkte der Hochebene . . . . .	654
Points de vue du plateau . . . . .	655
Gurten . . . . .	656
Thun — Thoune . . . . .	656
Gruppe Napf - Groupe du Napf . . . . .	656
Berner Jura — Jura bernois . . . . .	656
Freiburg — Fribourg . . . . .	656
Berra . . . . .	656
Kaiseregg . . . . .	656
Verschiedene andere Punkte . . . . .	657
Points de vue divers . . . . .	657
Moléson . . . . .	657
Genf — Genève . . . . .	658
Glarus — Glaris . . . . .	659
Tödi . . . . .	659
Glärnisch . . . . .	659
Graubünden — Grisons . . . . .	659
Piz Languard . . . . .	662
Piz Mundaun . . . . .	662
Stätzerhorn . . . . .	662
Luzern — Luzern Stadt . . . . .	663
Lucerne — Lucerne-ville . . . . .	663
Neuenburg — Neuchâtel . . . . .	663
Schaffhausen — Schaffhouse . . . . .	663
St. Gallen — St-Gall . . . . .	663
Schwyz . . . . .	664
Brunnen . . . . .	664
Fronalp . . . . .	664
Rigi . . . . .	664
Solothurn — Soleure . . . . .	664
Tessin . . . . .	664
Monte Generoso . . . . .	665
Unterwalden . . . . .	666
Titlis . . . . .	666
Uri . . . . .	666
Seelisberg . . . . .	668
Waadt — Vaud . . . . .	668
Lausanne . . . . .	669



	Seite — Page
Wallis — Valais . . . . .	669
Eggischhorn . . . . .	673
Zürich . . . . .	673
Albis . . . . .	673
Lägern . . . . .	673
Zürich und Umgebung . . . . .	673
Zurich et environs.	
Deutschland — Allemagne . . . . .	674
Frankreich -- France . . . . .	674
Italien — Italie . . . . .	674
Vorarlberg und Tyrol . . . . .	676
Vorarlberg et Tyrol.	
<b>Errata und ergänzende Bemerkungen . . . . .</b>	<b>677</b>
<b>Errata et remarques complémentaires.</b>	
<b>Alphabetisches Namen- und Sachregister zu Fascikel II d</b>	<b>683</b>
<b>Index alphabétique du fascicule II d.</b>	



# 1. Geschichte und Literatur der Landesvermessung.

## a) Geschichte.

- Normann**, Geogr. d. Schweizerlandes.  
(Siehe Tralles u. s. Vermessung. Bd. I. S. 297.)
- Benzenberg**, J. F., Briefe geschrieben a. e. Reise durch d. Schweiz im Jahr 1810.  
(Tralles u. s. Vermessung. Bd. I. S. 296.)
- Encke**, Gedächtnisrede auf Tralles. 4.  
(Abhandlg. der Berlin. Akad. 1826.)
- Siegfried**, Geschichtlicher Ueberblick der trigonometrischen Messungen zur Verfertigung einer Karte für die Schweiz und solcher für die einzelnen Kantone. 1844. 8.
- Wolf**, R., Conrad Gyger; der physikal. Gesellschaft in Zürich und ihrer Säkularfeier gewidmet. Bern 1846. 8.
- **Biographien zur Kulturgeschichte der Schweiz.**  
(Bd. I. Zürich 1868. 8. J. J. Scheuchzer S. 181—228, Micheli Du Crest S. 229—260. N. Blauner S. 323—340. Joh. Feer S. 423—440, Daniel Huber S. 441—462. Bd. II. Zürich 1859. 8. Sebast. Münster S. 1—26. Conrad Geyger S. 47—56. J. R. Meyer von Aarau S. 231—248. F. R. Hassler von Aarau S. 319—352. J. K. Horner S. 353—404. F. Trechsel 405—434. J. Eschmann S. 435—451. Bd. III. Zürich 1860. 8. Philippe Loya de Casaux S. 241—256. J. H. Lambert S. 317—372. Jean Fréd. Osterwald S. 423—432. Bd. IV. Zürich 1862. 8. Joh. Ardtner S. 25—36. G. S. Gruner S. 161—172. J. K. Escher S. 317—342.)
- Rogg**, Abriss e. Gesch. der astronom.-trigonom. Vermessung im südl. Deutschland und der Schweiz. Stuttgart 1859.
- Gerster**, J. S., Verschiedene Geographische und kartographische Aufsätze in der «Allg. Ztg.» Wissenschaftl. Beilage — seit dem Jahre 1869 — in der Zeitschrift der k. k. geographischen Gesellschaft in Wien 1869 — im «Auslande» seit dem Jahre 1868. Die Mängel der Dufourkarte und die Bedürfnisse neuer topogr. Vermessungen in der Schweiz. Auf Veranlassung des Eidg. Militärdepartements — in «Sonntagspost» von Dr. Abrah. Roth 1869 u. s. w.
- Gerster**, J. S., Geschichtsnotizen über die Schweiz. Landesvermessung und Darstellung in der Abhandlung: «Die Geographie der Gegenwart vom Standpunkte der Wissenschaft, der Schule und des Lebens.» Wissensch. Beilage zum Programm der Berner Kantonsschule. Gr. 4.  
(4 lithogr. Karten enthaltend, frühere Erdbilder, die verschiedenen Kartenmanieren der europ. Staaten, Exempel der Vermessung und Aufnahme des Dufour-Atlas, Beispiel von isometr. horiz. vertikaler Landes-Aufnahme. Bern 1869, Separatausgabe. 112 S.)
- Fischer**, E., Der kartograph. Standpunkt der Schweiz. München 1870. 8.
- de Saussure**, La Suisse à l'exposition géogr. de Paris en 1875. 102 S. 8.  
(Mém. du Globe. Bd. XV. Genève 1876.)

- Woff, R.**, Beiträge zur Geschichte der Schweizerkarten, eine Vorlesung von Joh. Feer im Jahr 1817. Zürich 1873. 4.
- — Zur Erinnerung an Heinr. Denzler. Basel 1877. 8.
- — Geschichte der Astronomie. München 1877.
- — Geschichte der Vermessungen in der Schweiz. Zürich 1879. 4. 314 S. mit 1 Tafel und Register.
- Imhof, E.** Die topogr. Karten der Schweiz. (Geschichte u. Plan derselben). 8.  
(Jahrb. S. A. C. Bern 1873. Jg. VIII. S. 306).
- Held, L.**, Die schweizer. Landestopographie unter der Leitung von Oberst Hermann Siegfried. 8.  
(Jahrb. S. A. C. Bd. XV. 1880. S. 456, auch separat.)
- Künzler, H.**, Ueberblick über die Geschichte der Gradmessungen. Versuch einer populären Darstellung. St. Gallen. 19 S.  
(Jahresb. d. Ostschw.-geogr.-comm. Gesellsch. i. St. Gallen. 1881—1882.)
- Graf J. H.**, Die kartographischen Bestrebungen Joh. Rudolf Meyers von Aarau u. a. zeitgenössische Versuche einer Vermessung der Schweiz mit zwei Beilagen: Dreiecksnetze. 120 S.  
(Bern, Archiv des hist. Vereins. Bd. XI. Heft 1. 1883, auch separat.)
- Kartographie**, Die, der Schweiz in ihrer histor. Entwicklung. Offizieller Katalog der Gruppe 36 der Schweiz. Landesausstellung 1883. Mit topogr. Beilagen. 1883. 94 S.  
(Ausschnitt aus der Tschudykarte. Ausschnitt aus der Gigerkarte etc.)
- Amrein, K. C.**, Die Kartographie d. Schweiz a. d. Landesausstellung in Zürich.  
(Petermann's geogr. Mittheilungen. 1888. Bd. XXIX.)
- Meyer von Knonau, G.**, Die älteste schweizer. Landkarte. 8.  
(S. A. C. Jg. XVIII. Bern. 1883. S. 328).
- Rohr**, Verwaltungsbericht der Direktion des Vermessungswesens des Kantons Bern für das Jahr 1883. Bern 1884. 5 S. 4.
- Graf, J. H.**, Beitrag zur Kenntniss der ältesten Schweizerkarte von Aeg. Tschudi. 17 S. 8.  
(M. B. N. G. Bern 1885. Heft 1. S. 48.)
- — Der Mathematiker J. G. Tralles (1764—1822). Der bern. Naturf. Ges. zur Erinnerung a. die 100jähr. Grdg. gewidm. 21 S. 8.  
(Sammlg. bern. Biogr. Bern 1886. Bd. I. S. 526.)
- Gerster, J. S.**, Abhandlung: Darstellungsverfahren und Kritik. Zur Geschichte der graphischen Darstellung des Schweizerlandes. Luzern 1886. 74 S. 4.
- Graf, J. H.**, Geschichte der Mathem. u. der Naturwissenschaften in bern. Landen etc. 8.  
(I. Heft, Bern 1888: Topographie und Geographie v. 15—1600, S. 50—65.  
II. Heft. Bern 1889: Geographie und Topographie 1600—1700, S. 61—70.  
III. Heft 1. Abthlg. Bern 1889: J. A. Riediger S. 63—84, J. Bodmer, S. 85—104.)
- — Der Kartograph J. A. Riediger (1680—1756). 3 S. 8.  
(Jahresb. der geogr. Ges. Bern. Bern 1889. Bd. IX. S. 162.)
- — Die erste Karte des Kts. Thurgau von Joh. Nötzli aus dem Jahr 1717. 2 S. 8.  
(Ebenda Bern 1889. Bd. IX. S. 198.)

- Boersch, O.**, Internationale Erdmessung: Geodät. Literatur auf Wunsch der permanenten Commission im Centralbureau zusammengestellt. Berlin 1889. G. Reimer. Druck Attinger, Neuchâtel. III, II, 226 S. 8.
- Graf, J. H.**, Vorläufige Mittheilungen über Micheli du Crest.  
(M. B. N. G. Bern 1890. 8. S. XIV.)
- — Ueber den Physiker u. Geodäten Micheli du Crest.  
(Ebenda 1890. 8. S. XVIII.)
- — Geschichte der Mathem. und der Naturwissenschaften in bern. Landen etc.  
(III. Heft. 2. Abthlg. Bern 1890. 8. J. P. Loys de Cheseaux, S. 49—67. J. B. Micheli du Crest S. 68—273.)
- — Leben und Wirken des Physikers und Geodäten J. B. Micheli du Crest. Bern 1890. 210 S. 8.  
(Bild Micheli's, Ans. s. Gefängnisse, Facsimile s. Prospects der Berner Alpen. [Gew. z. 100jähr. Gedenkf. der Soc. d. sciences phys. de Genève]. Separatabzug aus Graf, Gesch. d. Math. etc. III 2.)
- Amrein, K. C.**, Bericht: Geogr. u. kosmogr. Karten u. Apparate, Klasse 16 der Weltausstellung 1889 Paris. Zürich 1890. 51 S. 8.

## b) Literatur.

## a) 1. Periode: Zeit vor 1790.

- Chorographia ditionis Bernensis.** Kommentar z. Schöpfs Karte des Bernbiets. Mss. 2 Bde. 4.  
(B. St. A. Bern 1577. 142 und 204 S.)
- Treytorens, F. de.** Remarque sur le voyage de mon Seigneur le comte de la Suze, de mon Seigneur Le Baron de Spietz, de moy F. de Treytorens (escrivain d'iceluy) fait par ordonnance de Messieurs les advoyers et Conseil de la ville et canton de Berne 1624. 24 S. Fol.  
(B. St. A. In «Topographia Bernensis». Fol. 78—90.)
- Landkarten,** Tomus I. 1659—1778, 474 S. Fol.  
(B. St. A. Namentlich Briefe von Bodmer, J. A. Hediger, Alex. von Wattenwyl enthaltend.)
- Geyger, H. C.**, Marchbeschrbg. über den Bezirk u. Umkreis des ganzen Zürichgebiets. Mss. 1664.  
(St. A. Z.)
- Scheuchzer, J. J.**, Schreiben an den Rath von Zürich 1713. 30 S. Mss. (St. A. Z.)
- — Itinera Alpina tria. London 1708 in 4°. Beschrbg. d. Naturgesch. d. Schweizerlandes III. Itinera per Helvetiae alpinas regiones Lugd. Bat. 1723 in 4°. Stoechiographia etc. 1716—1718.
- Bodmer, S.**, Marchbuch: darinnen beschrieben und verzeichnet stehet die hohen Landesmarchen der grossmächtigen Stadt Bern etc. Bern 1717. 247 S. Gr. Fol. (B. St. A.)  
(3 Bde. Zeichgen. 1) 109 Karten, 25 mm = 400 Schr.)  
2) 259 „ „ 25 mm = 400 Schr.)  
3) 203 „ „ 25 mm = 200 Schr.)
- Micheli du Crest, J. B.**, Manuscriptband des Staatsarchivs Bern über Landesvermessung. Fol.  
(B. St. A.)

- Mémoire du Comte J. B. de Meuron** expliquant sommairement la proposition de faire par triangulation les cartes générales et particulières de toute la Suisse. 29. Juin 1754. Ms. (B. St. A.)  
 — — — — — *Handlung eines wissenschaftl. Mannes über die schweiz. Landesvermessung. Seine hochl. hochl. Acad. d. Math. etc. III 2 S. 261—263.*
- — **Mémoire pour l'explication du Prospect des Montagnes suisses que l'on voit en Châtelain d'Ardenne 1755** mit Zusatz vom Jan. 1757. 4 S. Kl. 4.
- — **Mémoire in Landesvermessung 25. Nov. 1752.** (Basis v. 40.000 Toisen auf 2 grossen Maß. Ms.)  
 B. St. A. Seine hochl. Acad. d. Math. etc. III 2 S. 23.
- Wallburg, Alexander v.** Géométrie Landaropemocka. 1757—1778, geführt durch den Sekretär des Krongraphen Bern über die Arbeiten des A. v. W. 1757—1778. 149 S. Fol.  
 B. St. A.
- — **Anzeige** Correspondenzen und Akten im Bande Landkarten, Tomas L. Bern 1767—81. Fol.  
 B. St. A.
- Erläuterung, notwendige** des Martinischen Grundrisses der Stadt Luzern vom Jahr 1597. 8. Luzern 1786. 2. Aufl. 1822.

3), 2. Periode: 1790 — 1832.

- Tralles, J. G.** Bestimmung der Höhen der bekannteren Berge des Kts. Bern. Bern. Verlag der liter. u. typogr. Ges. 1790. 155 S. 8.  
 1. Abbildung der Stahlketten, 2. Theodolith, 3. Skizze des Operationsgebietes.
- Littérar. Felde** über den Weiss'schen Atlas:
- Tralles, J. G.**, Extrait de la Feuille d'avis de Lausanne Nr. 35. 1796, 2 S.
- Weiss, J. H.**, Extrait du Supplément de la Feuille d'Avis Nr. 36. 1796.
- — Extrait du Journal Littéraire de Lausanne. (Refutation d. l. Notice touchante ma carte que Mr. Tralles a fait insérer dans la feuille d'avis de Lausanne le 30 aout 1796.) Okt. 1796 Nr. 10.
- — Un dernier mot sur l'Atlas suisse en supplément de l'article inséré au mois de novembre du Journal de Lausanne p. Mr. le prof. Tralles. Aarau, Nov. 1796. 8. 4 S.  
 (Votr feuille d'avis de Laus.)
- Extrait** du Journal littéraire de Lausanne. Avis du rédacteur. Nov. 1796. Nr. 11.
- Tralles, J. G.**, Remarques sur la refutation de la notice de la feuille d'avis de Lausanne. Nr. 11. 1796. 8. 10 S.
- Bondoli** d'Aarwangen, Observations sur l'article précédant «Remarques etc. de Mr Tralles.» 3 S. 27. Okt. 1796.
- Extrait** du Journal littéraire de Laus. Appendix: Mémoire envoyé au redacteur du Journal littér par la Soc. économ. et physique de Berne. 14 S. Lausanne 1796.

- Tralles, J. G.**, Resultat angestellter Beobachtungen für die geogr. Breite von Bern. 1796.  
 (Abhandlungen der Ökonomischen Gesellschaft Bern 1796.)
- A. B., Weiss-Meyer'sche Karte,**  
 (Jena, Jenaer Litteratur-Zeitung, Intelligenzblatt. I, Nr. 2. II, Nr. 65. 8. 688. 1797.)

- Zach**, Ueber die Landesvermessung der Schweiz, v. Hr. Prof. Tralles in Bern, mit einem Umriss der Gegend d. Standlinien bey den drei Seen im Kt. Bern. 13 S.  
(Geogr. Ephemerid. Bd. I, S. 267—280, 1798.)
- — Auszug aus verschiedenen Briefen des Hrn. Prof. Tralles in Bern (Basismessung a. d. grossen Moos.)  
(Zach's Allgem. Geogr. Ephemerid., Seeberg b. Gotha, 1798, Bd. I, S. 241 u. f.)
- Foer**, J., Ueber die trigonom. u. astronom. Vermessung des Rheinthaales der Schweiz 1799.  
(Zach's Allgem. geogr. Ephem, 1799. Bd. III.)
- Meyer**, J. R., Manuscriptband der Stadtbibliothek Bern. (Aktenmaterial über seine cartograph. Arbeiten.)
- Vermessung** der Schweiz.  
(Zach's Allgem. geogr. Ephemeriden. Bd. I, S. 207 u. ff.)
- Atlas de la Suisse**, v. J. H. Weiss und J. R. Meyer.  
(Geogr. Ephemerid. v. A. C. Caspari u. Bertuchi. Bd. VI, S. 262, 1800.)
- Atlas national**, Carte phys. et polit., de la Suisse par Mentelle et Chanlaire.  
(Kritik darüber und Besprechung von Meyer's Kartenunternehmung v. e. Unbek. Zach's monatl. Corresp. Bd. I, S. 102 u. ff. 1800.)
- Tralles**, J. G., Ueber die Landesvermessung der Schweiz 1798.  
(Zach's monatl. Corresp. IV, 1801. VII, 1803.)
- Finsler**, Revision der neuesten Karten der Schweiz.  
(Zach's monatliche Correspondenz, Bd. IV, S. 321 u. s. f. 1802.)
- Bern**. Oekonom. Gesellsch., Manuscriptbd. (Vermessung Tralles.)
- Manual** der ökonom.-physik. Gesellschaft Bern 1785—1823. (Tralles, Meyer, Weiss, Müller). Fol.
- Finsler**, Revision der neuesten Karten der Schweiz.  
(Zach's monatl. Corresp. Bd. VII, pag. 67 u. ff. 1803.)
- — Revision der neuesten Karten der Schweiz.  
(Zach's monatl. Corresp. Bd. VIII, pag. 178 u. ff. 1803.)
- Tralles**, Ueber das franz. Maasssystem und die Maasse in der Schweiz.  
(Zach's monatl. Corresp. Bd. VIII. 1803.)
- Tralles**, J. G., Behandlung einig. Aufgaben, die bei grösseren trigonom. Messungen vorkommen. 4.  
(Berlin. Abhandlg., 1804, S. 11—27.)
- — Beobachtungen über die atmosphär. Refraktion der Lichtstrahlen irdischer Gegenstände. 4.  
(Berlin. Abhandlg., 1806, S. 86—146.)
- — Ueber eine eigenthüml. Methode die Ausdehnung der Körper durch die Wärme zu bestimmen.  
(Gilberts Annalen, Bd. XXVII 1807.)
- — Algebr. Bestimmungsmethode der Länge, Breite und Azimuthe bei geodät. Vermessungen. 4.  
(Berlin. Akad. Abhandlg., Bd. 1813—19, S. 49—56.)
- Finsler**, H. C., Bericht des eidg. Oberstquartiermeisters an die h. Tagsatzung über eine für die Schweiz wünschenswerthe Militärgrenze. (Aufbewahrungsort unbekannt.)
- Wattenwyl**, A. v., Kreisschreiben a. d. Kantone betr. Landesvermessung. März 1810. (Aufbewahrungsort unbekannt.)
- Zschokke**, H., Reise auf die Eisgebirge des Kts. Bern u. Ersteigung ihrer höchsten Gipfel im Sommer 1812. 8. I. 40.  
(Karte zur Reise auf die Eisgebirge des Kts. Bern n. d. Meyer'schen Relief in Aarau gez. u. gestochen von J. J. Scheurmann.)

- Micheli du Crest, J. B.**, Mémoire expliquant sommairement la proposition de faire lever trigonométriquement les cartes générales et détaillées de toute la Suisse. 26. Juni 1754. Mss. (B. St. A.)  
(Grundleg. erstes wissenschaftl. Memoire über die schweiz. Landesvermessung. Siehe auch Graf, Gesch. d. Math. etc. III 2, S. 160—163.)
- — Mémoire pour l'explication du Prospect des Montagnes neigées que l'on voit du Château d'Aarbourg 1755 mit Zusatz von Jan. 1757. 4 S. Kl. 4.
- — Mémoire üb. Landesvermessung 29. Nov. 1762. (Basis v. 40,000 Toisen auf d. grossen Moos). Mss.  
(B. St. A. Siehe Graf, Gesch. d. Math. etc. III 2, S. 178.)
- Wattenwyl, Alexander v.**, Geheimes Landkartenprotokoll, 1767—1778, geführt durch den Sekretär des Kriegsrathes Bern über die Arbeiten des A. v. W. 1767—1778. 149 S. Fol.  
(B. St. A.)
- — Amtliche Correspondenzen und Akten im Bande Landkarten, Tomus I. Bern 1767—81. Fol.  
(B. St. A.)
- Erklärung**, nothwendige, des Martinischen Grundrisses der Stadt Luzern vom Jahr 1597. 8. Luzern 1786. 2. Aufl. 1822.

*β) 2. Periode: 1790 — 1832.*

- Tralles, J. G.**, Bestimmung der Höhen der bekannteren Berge des Kts. Bern. Bern, Verlag der liter. u. typogr. Ges. 1790. 155 S. 8.  
(1. Abbildung der Stahlketten, 2. Theodolith, 3. Skizze des Operationsgebiets.)
- 
- Literar. Fehde über den Weiss'schen Atlas:**
- Tralles, J. G.**, Extrait de la Feuille d'avis de Lausanne Nr. 35. 1796, 2 S.
- Weiss, J. H.**, Extrait du Supplément de la Feuille d'Avis Nr. 36. 1796.
- — Extrait du Journal Littéraire de Lausanne. (Refutation d. l. Notice touchante ma carte que Mr. Tralles a fait insérer dans la feuille d'avis de Lausanne le 30 aout 1796.) Okt. 1796 Nr. 10.
- — Un dernier mot sur l'Atlas suisse en supplément de l'article inséré au mois de novembre du Journal de Lausanne p. Mr. le prof. Tralles. Aarau, Nov. 1796. 8. 4 S.  
(Voir feuille d'avis de Laus.)
- Extrait du Journal littéraire de Lausanne. Avis du rédacteur. Nov. 1796. Nr. 11.**
- Tralles, J. G.**, Remarques sur la refutation de la notice de la feuille d'avis de Lausanne. Nr. 11. 1796. 8. 10 S.
- Bondell d'Aarwangen**, Observations sur l'article précédant «Remarques etc. de Mr Tralles.» 3 S. 27. Okt. 1796.
- Extrait du Journal littéraire de Laus. Appendix: Mémoire envoyé au redacteur du Journal littér par la Soc. économ. et physique de Berne. 14 S. Lausanne 1796.**

- 
- Tralles, J. G.**, Resultat angestellter Beobachtungen für die geogr. Breite von Bern. 1796.  
(Abhandlungen der ökonomischen Gesellschaft Bern 1796.)
- A. B., Weiss-Meyer'sche Karte**,  
(Jena, Jenaer Litteratur-Zeitung, Intelligenzblatt. I, Nr. 2. II, Nr. 65. S. 698. 1797.)

- Zach**, Ueber die Landesvermessung der Schweiz, v. Hr. Prof. Tralles in Bern, mit einem Umriss der Gegend d. Standlinien bey den drei Seen im Kt. Bern. 13 S.  
(Geogr. Ephemerid. Bd. I, S. 267—280, 1798.)
- — Auszug aus verschiedenen Briefen des Hrn. Prof. Tralles in Bern (Basismessung a. d. grossen Moos.)  
(Zach's Allgem. Geogr. Ephemerid., Seeberg b. Gotha, 1798, Bd. I, S. 241 u. f.)
- Feer**, J., Ueber die trigonom. u. astronom. Vermessung des Rheinthaales der Schweiz 1799.  
(Zach's Allgem. geogr. Ephem, 1799. Bd. III.)
- Meyer**, J. R., Manuscriptband der Stadtbibliothek Bern. (Aktenmaterial über seine cartograph. Arbeiten.)
- Vermessung der Schweiz.**  
(Zach's Allgem. geogr. Ephemeriden. Bd. I, S. 207 u. ff.)
- Atlas de la Suisse**, v. J. H. Weiss und J. R. Meyer.  
(Geogr. Ephemerid. v. A. C. Caspari u. Bertuchi. Bd. VI, S. 262, 1800.)
- Atlas national**, Carte phys. et polit., de la Suisse par Mentelle et Chanlaire.  
(Kritik darüber und Besprechung von Meyer's Kartenunternehmung v. e. Unbek. Zach's monatl. Corresp. Bd. I, S. 102 u. ff. 1806.)
- Tralles**, J. G., Ueber die Landesvermessung der Schweiz 1798.  
(Zach's monatl. Corresp. IV, 1801. VII, 1808.)
- Finsler**, Revision der neuesten Karten der Schweiz.  
(Zach's monatliche Correspondenz, Bd. IV, S. 321 u. s. f. 1802.)
- Bern**. Oekonom. Gesellsch., Manuscriptbd. (Vermessung Tralles.)
- Manual der ökonom.-physik. Gesellschaft Bern 1785—1823.** (Tralles, Meyer, Weiss, Müller). Fol.
- Finsler**, Revision der neuesten Karten der Schweiz.  
(Zach's monatl. Corresp. Bd. VII, pag. 67 u. ff. 1808.)
- — Revision der neuesten Karten der Schweiz.  
(Zach's monatl. Corresp. Bd. VIII, pag. 178 u. ff. 1808.)
- Tralles**, Ueber das franz. Maasssystem und die Maasse in der Schweiz.  
(Zach's monatl. Corresp. Bd. VIII. 1808.)
- Tralles**, J. G., Behandlung einig. Aufgaben, die bei grösseren trigonom. Messungen vorkommen. 4.  
(Berlin. Abhandlg., 1804, S. 11—27.)
- — Beobachtungen über die atmosphär. Refraktion der Lichtstrahlen irdischer Gegenstände. 4.  
(Berlin. Abhandlg., 1806, S. 86—146.)
- — Ueber eine eigenthüml. Methode die Ausdehnung der Körper durch die Wärme zu bestimmen.  
(Gilberts Annalen, Bd. XXVII 1807.)
- — Algebr. Bestimmungsmethode der Länge, Breite und Azimuthe bei geodät. Vermessungen. 4.  
(Berlin. Akad. Abhandlg., Bd. 1813—19, S. 49—56.)
- Finsler**, H. C., Bericht des eidg. Oberstquartiermeisters an die h. Tagsatzung über eine für die Schweiz wünschenswerthe Militärgrenze. (Aufbewahrungsort unbekannt.)
- Wattenwyl**, A. v., Kreisschreiben a. d. Kantone betr. Landesvermessung. März 1810. (Aufbewahrungsort unbekannt.)
- Zachokke**, H., Reise auf die Eisgebirge des Kts. Bern u. Ersteigung ihrer höchsten Gipfel im Sommer 1812. 8. I. 40.  
(Karte zur Reise auf die Eisgebirge des Kts. Bern n. d. Meyer'schen Relief in Aarau gez. u. gestochen von J. J. Scheurmann.)



- Studer, G.**, Ueber die Reise des Hrn. Dr. R. Meyer v. Aarau auf das Finsteraarhorn im Sommer 1812.
- Meyer, J. R. u. Hier. Meyer**, Reise auf den Jungfraugletscher und Ersteigung seines Gipfels. 8.  
(Miscellen für die neueste Weltkunde. Bd. II. S. 81.)
- Henry, Delcros et Trechsel**, Observations astronomiques pour déterminer la latitude de Berne en 1812. (Aufbewahrungsort unbekannt.)
- Triangulation des Kts. Bern.** Bern 1811—1818. Fol. (Aufbewahrungsort unbekannt.)
- — des Oberamtsbezirks Bern durch Trechsel und Frei im Jahr 1810. Bern. Fol. (Aufbewahrungsort unbekannt.)
- Trechsel, F.**, Triangulation des Oberamts Bern. 1810. Mss. Fol. (Aufbewahrungsort unbekannt.)
- — Winkelbeobachtungen aus der trigonom. Vermessung des Kts. Bern im Jahr 1811. 1. u. 2. Bd. Mss. 8. (Aufbewahrungsort unbekannt.)
- — Nachricht von der im Jahr 1811 angefangenen trigonom. Aufnahme des Kts. Bern. 42 S. u. 1 Tafel: Dreiecksnetz.  
(Literar. Archiv der Akademie zu Bern. Bern 1812.)
- — Geodät. Ortsbestimmungen im Kt. Bern. Fol. (Aufbewahrungsort unbekannt.)
- Lüthardt, F.**, Bemerkung über die Vermessung des Kantons Bern Mss. Fol.  
(Bibl. der Schw. Nat. G. Bern 1816.)
- Notice sur la triangulation exécutée dans le canton de Berne, extraite de la correspondance de Mr le prof. Trechsel.** 1819.
- Gautier, A.**, Note sur quelques observations astronom. Genève 1822.
- — Sur une nouvelle déterm. de la longitude de Genève. Genève 1824. 4.
- — Mémoire s. u. nouvelle détermination de la longitude de Genève. Genève 1824.
- Müller, Joach. Eug.**, Schreiben a. d. schweiz. Naturf. Gesellschaft. 20. Juni 1830, betreffend die Aufnahme einer Schweizerkarte.
- Osterwald, J. F.**, Annonce d'une carte générale de la Suisse 1:40,000 et d'un recueil des hauteurs des pays compris dans son cadre. 8.

*γ) 3. Periode: 1882—1891.*

*αα) Allgemeine Topographie.*

- Oesfeld, C. W. v.**, Uebersicht aller bekannten graphischen Hilfsmittel zur Bearbeitung einer neuen Karte der Schweiz. 1833. C. Zirbeck del. 1:120,000. 24/36.
- Berichte des eidg. Kriegsrats** an die h. Tagsatzung über die trigonometr. und topogr. Arbeiten in den Jahren 1842—47. Fol.
- Durheim**, Distanzen-Tabellen für den Kt. Bern. 1848. 8.
- Dufour G. H.**, Nouvelles expériences sur les déviations apparentes du plan d'oscillation du pendule dans l'expérience de M. Foucault.  
(Compte-Rendus Bd. XXXIII. Paris 1851.)

- Ziegler, J. M.**, Erläuterungen zur Karte der Schweiz. VIII., 38 S. Zürich 1850. 8. Karte. 18/23.
- Dufour G. H.**, général. Notice sur la carte de la Suisse. 18 S. 8. (Mémoires de la Soc. de Géographie de Genève, Le Globe, Genève, T. II. 1861.)
- Kommission**, Die topogr., des Kantons Luzern an den h. Regierungsrath. 6. S. 1861. 8.
- Memorial** der luzern. Sektion der Schweiz. naturforsch. Ges. über die Herausgabe einer topogr. Kantonskarte. Luzern. 1861. 8. 23 S.
- Aufnahme**, Die topographische, des Kts. Bern. Bericht der Kartirungskommission an den Reg.-Rath. Bern 1864. 4.
- Denzler, J. H.**, Die topograph. Aufnahmen des Kts. Bern. Bern 1864. 4.
- Dufour**, Schlussbericht über die Topographie der Schweiz. 2 Bde. 8. (Genf, Dec. 1864. Dasselbe französisch.)
- Denzler, J. H.**, Ueber die Wechselbeziehungen zwischen Bergbesteigungen und den topogr. Vermessungen in der Schweiz (nebst Tabellen über Erdkrümmung u. Luftbildung). (Jahrbuch des S. A. C. Bern 1866. 8. Bd. I. S. 413.)
- Notizen**, topo- und kartographische, (Tödi u. Umgebung). (Jahrbuch des S. A. C. Bern 1868. 8. Jg. III. S. 161.)
- Gerster, J. S.**, Aeltere Reformentwürfe der Kartographie: Karte des Kantons Zug: Parallel-perspektivische Landschaftsdarstellung auf der neuern topographischen Vermessung und auf der Basis der äquidistanten Horizontalen mit Einführung der 3. Dimension in der Objektzeichnung 1 : 25'000. 60/50. Rheinegg 1868. Selbstverlag. 8.
- Fischer, E.**, Ueber äquidistante Niveaucurven. Aarau 1869.
- Beck, J.**, Ueber Photographie in höhern Alpenregionen. (Jahrb. S. A. C. Bern 1869. Jahrg. IV. S. 536.)
- — Ueber Photographie im Hochgebirge (Berneralpen). (Jahrb. S. A. C. Bern 1870. 8. Jg. V. S. 644.)
- Amsler, J.**, Neue geometr. u. mechanische Eigenschaften der Niveauflächen. (Denkschr. d. Schweiz. Naturf. Gesellschaft. Bd. XII.)
- Siegfried, H.**, Die Grenzen der Schweiz. Brugg 1869. 8.
- Ziegler, J. M.**, Ueber die Zeichnung und Gebirgsdarstellung der topogr. Karte der Kantone St. Gallen u. Appenzell. Zürich. 8.
- Heim, A.**, Bemerkungen zur Karte des Clubgebiets (Glarneralpen) nebst Bemerkungen über Karten im Allgemeinen. 8. (Jahrb. S. A. C. Bern 1878. Bd. XIII. S. 403.)
- Ziegler, J. M.**, Erläuterungen und Register zur dritten Karte der Schweiz. 5. ed. Zürich u. Winterthur 1878. Fol.
- Ziegler, J. M.**, Sendschreiben an Hrn. Prof. Dr. F. Burckhardt-Brenner, Präs. d. Landkartenkommission der Naturf. Ges. in Basel. Basel 1880. 15 S. 8.
- Plantamour, E.**, Observations limni-métriques faites à Genève de 1806 à 1880. Bâle 1881.
- Becker, F.**, Die topogr. Aufnahmen im Hochgebirge (nebst Bemerkungen über die verschiedenen Systeme, die Ausführung u. den dermaligen Stand der Aufnahmen). 8. (Jahrb. S. A. C. Bern 1882. Jg. XVII. S. 330.)

- Gerster, J. S.**, Fortgesetzte Reformentwürfe der Kartographie. Karte des Bezirks Rorschach: Parallel-perspektiv. Landschaftsaufnahme auf Grundlage der neuern topogr. Vermessung mit Einführung der Vertikalerscheinungen nebst Beleuchtung. Selbstverlag. Rheinegg 1883. 10 S.
- Panoramen**, Ueber die, Gebirgszeichnungen, Karten u. Reliefs auf der Ausstellung in Zürich 1883.  
(Jahrb. S. A. C. Bern 1884. 8. Jahrg. XIX. S. 683 u. 689.)
- Lauterburg, R.**, Ueber das für unsere höhern Schulen zu befolgende Princip der Kartographie. Bern 1884. 8.
- Becker, F.**, Ueber Landes- u. Terrainkde: Karten u. Reliefs.  
(Schweiz. Zeitschrift f. Artillerie u. Genie. Frauenfeld 1885. Huber & Cie.)
- Gerster, J. S.**, Brochüre, Abhandlung: Darstellungsverfahren u. Kritik. Zur Geschichte der graphischen Darstellung des Schweizerlandes. Luzern 1886, Räber. 74 S. 4.
- Keiser, J.**, Ueber Bestrebungen auf dem Gebiet des Vermessungswesens im Allgemeinen und deren Rückwirkung a. d. Ktn. Zug. 3 Beilagen (s. später). I. 47 S. 8.  
(Jahresbericht d. kanton. Industrieschule u. des städt. Obergymn. in Zug. Zug u. Muri 1888).
- Becker, F.**, Neuere Bestrebungen auf dem Gebiete der Kartographie.  
(Jahrb. S. A. C. Bern 1889. Bd. XXIV. S. 830).
- Becker, F.**, Die schweizerische Kartographie an der Weltausstellung in Paris 1889 und ihre neuen Ziele. Frauenfeld 1890. IV, 72 S. 3 artistische Beilagen. 8.
- Netzhammer, R.**, Ueber schweizer. Landesvermessung. Programm zum Jahresbericht über die Lehr- u. Erziehungsanstalt des Benediktinerstiftes Maria-Einsiedeln 1889—1890. Einsiedeln 1890. Mit Beilagen.
- Gerster, J. S.**, verschiedene schweiz. geogr. u. kartogr. Abhandlungen.  
a) Hypsom. Studien. b) Der Einfluss der neuern topogr. Vermessungen im Dienste der Geschichte. c) Die neuern Fortschritte der schweiz. Kartographie. d) Die Rhein-korrektion. e) Kartographische Kritik u. s. w. Format der betr. Zeitschriften. 240 S.  
(Erschienen a u. b) In den Schweizerblättern für Wissenschaft und Kunst. c) Im «Bund» in Bern. d) In den «Geogr. Nachrichten» u. s. w. e) Beilage zur «Zürcher Post». f) Feuilleton der «Zürch. Ztg.» Luzern, Bern, Basel, Zürich 1870—1891).
- Gerster, J. S.**, Neueste Reformentwürfe der Kartographie. Karte von Luzern und Umgebung. Naturgetreue Wiedergabe der Ortschaften, Einzelgebäude, der Kulturerscheinungen auf Grundlage der neuen topograph. Vermessungen:  $\frac{1}{50,000}$  Mssst. 1:25,000 ohne wesentliche Raumüberschreitung der Horizontalaufnahmen. Rheinegg-Winterthur 1891, Selbstverlag.

### ββ) Astronomische Bestimmungen.

- Gautier A.**, Mémoire s. u. nouv. détermination de la latitude de Genève. Genève 1830. 4.
- Trechsel, F.**, Observations astronomiques pour déterminer la latitude de Berne faites en 1812. 4.  
(Denkschr. d. Allg. Schw. Nat. Ges. 1838. Bd. II.)

- Plantamour E.**, Observations astronomiques faites à l'observat. de Genève 1841—43, 46, 47. Genève 1842—49. 4.
- Trechsel, F.**, Observations astronomiques pour déterminer la latitude de Berne faites en 1812  
(Neue Denkschr. d. Allg. schw. naturforsch. Ges. Bd. XI. 1850.)
- Plantamour et Hirsch**, déterm. télégr. de la différence de longitude entre les Observ. de Genève et de Neuchâtel, 4 plches. Genève 1864. 4.
- Plantamour, E., Wolf, R. et A. Hirsch**, Détermination télégr. de la différence de longitude du Righi-Kulm et les Observatoires de Zürich et de Neuchâtel. Genève-Bâle 1871.
- Plantamour et Hirsch**, Déterm. télégr. d. l. différ. de la longitude entre Weissenstein, Neuchâtel, Berne. Av. pl. Genève 1872. 4.
- Plantamour, E. et A. Hirsch**, Détermination télégr. de longitude entre les stations suisses: I. Entre la station astronomique du Weissenstein et l'observatoire de Neuchâtel 1868. II. Entre l'observatoire de Berne et celui de Neuchâtel 1869. Genève-Bâle 1872.
- Plantamour, E.**, Observations faites dans les stations astronomiques suisses. I Rigi-Kulm, II Weissenstein, III Observatoire de Berne. Genève, Bâle 1873. 4.
- Plantamour, Hirsch et Wolf**, Détermination télégr. de la différence de longitude entre les stations suisses, Rigi-Kulm et les observatoires de Zürich et de Neuchâtel 1871, Weissenstein et Neuchâtel et Berne et Neuchâtel 1869, Simplon et Milan et Neuchâtel 1875. 4.
- Plantamour et Hirsch**, Déterm. télégr. de la différ. de longitude entre la station astronom. du Simplon et les observ. de Milan et de Neuchâtel. Genève 1875. 4.
- Plantamour et Wolf**, Détermination télégraph. de la différence de longitude entre l'observatoire de Zürich et les stations astronomiques du Pfänder et du Gäbris. Genève 1877. 1 Bd.
- Plantamour, E. et R. Wolf**, Détermination télégraph. de la différence de longitude entre l'Observatoire de Zürich et les stations de Pfänder et du Gäbris. Exéc. 1872. Genève, Bâle, Lyon 1879.
- Plantamour, E. u. C. v. Orff**, Détermination télégr. de la différence de longitude entre les observatoires de Genève et de Bogenhausen près Munich, exécutée en 1877. 1 Tafel. Genève 1879. 131 S. 4.
- Plantamour et Löw**, Différence de longitude entre Genève et Strasbourg Avec 3 pl. Genève 1879. 4.
- Gautier, A.**, Mémoire sur une nouvelle détermination de la latitude de Genève. Genève 1880.
- Hilffiker, J.**, Die astronom. Längenbestimmungen. Aarau 1882. 8.
- Hirsch, A.**, Sur les mouvements du sol constatés à l'observatoire de Neuchâtel. 8.  
(Bull. d. l. Soc. d. sc. natur. de Neuchâtel. Neuchâtel 1888. Bd. XIII.)

## γγ) Grad- und Basismessung.

- Dufour, G. H.**, Notice sur la mesure de la base d'Aarberg en Suisse. 1834. 8.
- Wolf R.**, Ueber die Bedeutung der mitteleurop. Gradmessung. Zürich, 1862. 8.
- Gelpke**, Beschreibung eines neuen Basismessapparates entworfen von Prof. Wild in Petersburg und angewandt zur Längenbestimmung des Gotthard-Tunnels. 8.
- — Bestimmungen der Gotthardtunnelaxe. 29 S. 8.  
(M. B. N. G. Bern 1870. S. 3.)
- — Ein Sommer im Hochgebirge bei Anlass der Beobachtungen für die europäische Gradmessung. 8.  
(Jahrb. S. A. C. Bern 1875. Bd. X. S. 333.)
- Pfändler, L.**, Mittheilungen über die Gradmessungsarbeiten auf dem Gebiete der Schweiz.  
(Autograph. Bulletin Nr 1 1876).
- Hilfiker, J.**, Die astronom. Längenbestimmungen mit bes. Berücksichtigung der neuern Methoden auf Grundlage d. Publikationen der Europ. Gradm. Aarau 1880.
- Kommission**, schweizerische geodätische. Handhabung des Basismessapparates von General Ibañez. Anleitung zu den Messungen bei Wäinfelden und Bellinzona im Juli 1881. Bern 1881. 24 S. Illustriert. 8.
- Maurer, J.**, Einige Bemerkungen über die von General Ibañez angewendeten Methoden der Temperaturbestimmung bei der Messstange seines Basisapparates.  
(Zeitschr. f. Instrum.-Kunde. 1884. Jg. 4).
- Hilfiker, J.**, Ausgleichung d. Längennetzes der Europ. Gradm. Ausgedehnt auf 40 Stationen u. 93 Längenbestimmungen.  
(Astron. Nachr. 1885. Bd. 113. Nr. 2674).

## δδ) Triangulation.

- Eschmann**, Ergebnisse der trigonom. Vermessungen in der Schweiz, nach Befehl der schweiz. Tagsatzung aus den Protokollen der eidg. Triangulirung, bearbeitet und herausgegeben von J. Eschmann. Zürich. 1840. Fol.
- Triangulation primaire de la carte de Neuchâtel faite de 1838—1844.**  
(Mém. d. l. soc. d. sc. natur. Neuchâtel. 1845.)
- Trechsel F.**, Notice sur un grand nivellement exécuté dans une partie du bassin de la Suisse occidentale sous la direct. de M. T.  
(Bibl. univers. Bd. VI. 1850.)
- Bournier et Plantamour**, Nivellement du Gr. St. Bernard. Genève 1855. 8.
- Gautier A.**, Opérations trigonométriques au Gr. St. Bernhard, 1858. 8.
- Karte der Juragewässer**, Berechnung des trigonometrischen Netzes. Mss. Fol. (Aufbewahrungsort unbekannt.)
- Hirsch et Plantamour**, Nivellement de précision de la Suisse, exécuté p. l. commission géodés. fédérale. Genève 1867. 4.
- Bournier, F.**, Formule de nivellement trigonom. 8.  
(Bull. d. l. soc. vand. d. scienc. nat. 1869. Bd. X).

- Registre des repères du nivellement de précision de la Suisse.** Berne 1879. Fol.
- Gelpts, O.,** Netz der trigonom. Vermessung des Kts. Zug 1879.  
(Beilage zu: Keiser Bestrebungen auf dem Gebiete des Vermessungswesens etc.).
- Triangulation, Schweiz.,** Resultate der Stationsausgleichung. Zusammenstellung der Dreiecksschlüsse. 1879. 8.
- Schweiz. Dreiecksnetz,** Das, Europ. Gradmessung. Herausgegeben von der Schweiz. Geodät. Kommission.  
(Bd. I. Die Winkelmessungen u. Stationsausgleichungen. Zürich 1881. 4. Bd. II. Die Netzausgleichung u. die Anschlussnetze der Sternwarten u. astronom. Punkte. Zürich 1885. 4. Bd. III. La mensuration des bases par Hirsch et Dumur. Laus. 1888. 4. Bd. IV. Die Anschlussnetze der Grundlinien. Zürich 1889. 4).
- Hirsch, A. et E. Plantamour,** Nivellement de précision de la Suisse, exécuté par la commission géodésique fédérale, sous la direction de A. Hirsch et E. Plantamour. Livr. 1—8. 1867—1883. 567 S. 4.  
(Genève et Bale, H. Georg. libraire-éditeur. Die 9. [Schluss-] Liefg. wird, da der Herausgeber gestorben ist, wohl niemals erscheinen).
- Hirsch, A.,** Rapport sur l'état actuel des travaux du nivellement de précision. Annexe IV.  
(Generalbericht d. Fortschritte der Arbeiten f. d. Europäische Gradmessung 1883).
- Guisan, M. R.,** Notice sur le nivellement de précision de la Suisse Paris 1884. 1 Bd. 4.
- Reber, A.,** Die trigonometr. Signale im Gebirge. 8.  
(Jahrb. S. A. C. Bern 1890. Bd. XXV. S. 575).
- Messerschmid, J. B.,** Definitive Seitenlängen und geogr. Coordinaten der Punkte des schweiz. Dreiecksnetzes und der Anschlussnetze. Zürich 1890 1 Bd. 4.
- Messerschmid, J. B.,** Ueber geodät. Vermessungen der Schweiz. 2 S. 4.  
(Schweiz. Bauzeitung. 1891. Bd. XVII. Nr. 15.)

### εε) Hypsometrische Messungen.

- Wagner Sigismund,** Hauteurs au dessus de la mer Méditerranée. 2 S. 8.  
(Sammelband, H. I. 223 B. St. B.)
- Studer, B.,** Hauteurs barométr. prises dans le Piémont, en Valais et en Savoie.  
(N. Denkschr. der allgem. schweizer. naturforsch. Ges. Bd. I. 1887.)
- Höhen,** trigonometrisch bestimmte, der Schweiz. Aus den Protokollen der schweizer. Triangulation ausgezogen. Zürich 1838. 8.
- Osterwald, J. F.,** de, Notice sur l'élévation du lac de Neuchâtel au-dessus de la mer.  
(Mém. d. l. soc. d. sc. nat. Neuchât. Neuchâtel. Bd. I.)
- — Tableau des hauteurs au-dessus de la mer des principaux points de la Principauté de Neuchâtel.  
(Idem. Neuchâtel. Bd. III.)
- Gautier Alf.,** Sur la hauteur du col de la Furka etc. Genève 1843. 8.
- Osterwald J. F.,** Recueil des hauteurs des pays compris dans le cadre de la carte générale de la Suisse. Neuchât. 1844—47. 8.
- Michaelli E. H.,** trigonometrisch bestimmte Höhen des Kts. Aargau. 1845. 4.

- Osterwald J. F.**, Tableau des hauteurs au dessus de la mer des principaux points de la principauté de Neuchâtel. Neuchâtel 1845. 4.
- Osterwald J. F.** de, Tableaux des hauteurs de divers points de la principauté de Neuchâtel. Neuchâtel 1847. 8.
- Darheim C. J.**, Sammlung trigonometrischer oder barometrisch bestimmter absoluter Höhen der Schweiz und ihrer nähern Umgebung. Bern, 1850. 4. XV, 706. 2 Vol.
- — Erläuterungen zur Karte der Schweiz. XI. 72 S. Zürich 1852.
- Ziegler, J. M.**, Sammlung absoluter Höhen der Schweiz und der angrenzenden Gegenden der Nachbarländer. Winterthur 1853.
- — Erläuterungen zur neuen Karte der Schweiz sammt Register für diese und die Hypsometrie der Schweiz. XXIV. 128 S. Winterthur, 1857. 1 Karte. 12/25 cm.
- Denzler, J. H.**, Die Meereshöhe des Chasseral als Grundlage des schweiz. Eisenbahnnetzes. 10 S. 8.  
(M. B. N. G. Bern 1864. S. 77.)
- Ziegler, J. M.**, Zur Hypsometrie der Schweiz u. zur Orographie der Alpen nebst Erläuterungen für die hypsometr. Karte. 1866. 2 Hefte. 1 Karte.
- Salis, F. v.**, Höhenmesser. 8.  
(Ebenda. Bern 1868. Bd. III, S. 533.)
- Ziegler, J. M.**, Erläuterungen zur neuen Karte der Schweiz sammt Register für diese und die Hypsometrie der Schweiz. Winterthur 1866. X u. 132 S. Karte 12/25. 4. Edition. 8.
- Tafeln zur Berechnung relativer Höhen.** Herausgegeben von der Direktion der Domainen und Forsten des Kantons Bern. 1868. II u. 193 S. 4.
- Goldschmied, J.**, Kurze Anleitung zu barometr. Höhenmessungen mit einem neu construirten Aneroidbarometer mit Mikrometerschraube (8 Figuren, 1 Tafel) nebst Anhang von H. Siber-Gysi über pract. Anwendung des Instrumentes.  
(Jahrb. S. A. C. Bern 1870. Bd. V. 540. S. 569.)
- Notizen Hypsometr. aus der Adamello-Gruppe.** 8.  
(Jahrb. S. A. C. Bern 1871. Bd. VI. S. 294, 425.)
- Plantamour,** Notice sur la hauteur des eaux du lac d'après les observations faites à Genève de 1838—1873. Genève 1874. 4.
- Koppe, C.**, Ueber barometr. Höhenmessen (mit besond. Berücksichtigung des Hochgebirgs) Tabellen und Abbildg. des Hygro-Psychometers. XIII, 563 S.
- Christen, P.**, Zur Winkeltabelle mit Gradmessungen (über zu grossgeschätzte Steigungsw.). Nebst Beil.  
(Jahrb. S. A. C. Bern 1880. Bd. XV. S. 569.)

### §) Gletscher und Seemessungen.

- Denzler, H. H.**, Seetiefen-Messungen in der Schweiz. 8.  
(Jahrb. S. A. C. Bern 1875. Bd. X. S. 474.)
- Rütimeyer, L.**, Bericht über die Vermessungsarbeiten am Rhonegletscher im Jahre 1880.  
(Jahrb. S. A. C. Bern 1881. S. Bd. XVI. 419.)
- Forel, F. A.**, Die Vermessung des Rhonegletschers durch den Schweizer Alpenclub. 1882. 8.

- Rütimeyer, L.**, Bericht über die Arbeiten am Rhonegletscher i. J. 1881.  
(Jahrb. S. A. C. Bern 1882. Bd. XVII. S. 315).
- |                   |   |
|-------------------|---|
| Bericht pro 1882. | (Jahr. S. A. C. Bern 1883. Bd. XVIII. 245. 254. |
| « « 1883.         | « « « 1884. « XIX. 326.                         |
| « « 1884.         | « « « 1885. « XX. 437.                          |
| « « 1885.         | « « « 1886. « XXI. 369.                         |
| « « 1886.         | « « « 1887. « XXII. 209.                        |
| « « 1887.         | « « « 1888. « XXIII. 249.                       |
| « « 1888.         | « « « 1889. « XXIV. 375.                        |
- Hörnemann, J.**, Ueber Seetiefenmessungen. Vortrag gehalten am 19. Februar 1886 im Ingenieur- u. Architekten-Verein zu Bern.  
(Schweizerische Bauzeitung. 1886. Bd. VII. Nr. 19, 20 u. 21).
- Mold, L.**, Die Rhonegletscher-Vermessung verglichen mit den Vermessungen anderer Alpengletscher.  
(Jahrb. S. A. C. Bern 1890. Bd. XXV. S. 479).

### 77) Katastervermessung.

- Katastervermessung des Kts. Solothurn.** (Gesetz vom 21. Mai 1863)  
Solothurn 1863. 62 S. 8.
- Rohr, R.**, Das Theodolithverfahren für den Kataster. Bern 1866. VIII u. 172 S. 8.
- Stadt Basel**, Grundbuch-Ordnung. Amtsordnung für den Grundbuch-Geometer. 25. Juni 1873. 12. 8.  
(Bildet einen Abschnitt der Gesetzgebung des Kts. Baselstadt über das Hypothekarwesen).
- Rebstein, J.**, Bericht über die Vornahme einer allgemeinen Parzellen-Vermessung und die Einführung der Grundbücher an die Direkt. d. öff. Arb. des Kts. Zürich.
- Brünnemann, Fr.**, Ueber die Katastervermessungen Berns aus älterer und neuerer Zeit.  
(Eisenbahn, Zeitschrift für Bau- und Verkehrswesen. Zürich 1880. Bd. XIII. Nr. 22—25).
- Flurgesetz-Entwurf**, Vortrag an den Regierungsrath zu Händen des Grossen Rathes des Kts. Bern betreffend Flurgesetz-Entwurf. Biel 1880. 33 S. 2 Karten. 8.
- Katastervermessung des Kts. Solothurn.** Verordnungen. Solothurn 1863 bis 1881. 61 S. 8.
- Bericht über die Vornahme einer allgemeinen Parzellen-Vermessung und über die Einführung der Grundbücher an die Direktion der öffentlichen Arbeiten des Kantons Zürich und die Kommission für Reorganisation des Kataster-Vermessungswesens, erstattet von der Subkommission derselben.** Zürich 1885. II. 130. Mit 7 Beilagen. 8.
- Brünnemann, F.**, Die Katastervermessung, auf Grundlage der in den schweiz. Konkordatskantonen und dem eidg. Forstgebiet geltenden Vorschriften. Bern 1886. II. 231 S. 8.

### 88) Reglemente und Instruktionen.

- Schweiz. Geodät. Commission**, Circulare, Protokolle u. Rapporte von 1861—1866.  
(B. E. T. B.)



- Konkordat** betreffend Freizügigkeit und gemeinschaftliche Prüfung des Geometers. Vom Bundesrathe genehmigt den 20. Jan. 1868, in Kraft getreten mit dem 1. März 1868. 3 S. 4.  
(Reglement und Regulativ für die Prüfung der Geometerkandidaten.)
- Bundesgesetz** betreffend die Fortsetzung der topogr. Aufnahmen. 11. XII. 1868.
- — betreffend Publikation der topogr. Aufnahmen. 11. XII. 1868.
- Erläuterungen** zum topogr. Atlas d. Schweiz im Masstab d. Original-Aufnahmen. Dec. 1871.
- Instruktion** f. Revision d. Aufnahmeblätter. 22. April 1872.
- Bundesbeschluss** betr. die Berichtigung, Versicherung und Vervollständigung der Triangulation im eidg. Forstgebiet. 20 XII. 1878.
- Siegfried, H.**, Instruction für die Triangulation im eidg. Forstgebiet. Bern, 1879. 12. Folio.  
(Autographirt).
- Bundesbeschluss** betreff. Tragung der Kosten der Triangulation IV. Ordnung im eidg. Forstgebiet, 29 IX. 1880, nebst Vollziehungsverordnung, 12 IV. 1881.
- Droz**, bezw. das schweiz. Handels- u. Landwirthschafts-Departement, Instruktion für die Triangulation IV. Ordnung im eidgen. Forstgebiet. Bern 1882. 8 S. 4.
- Instruktion** f. d. Triangulation IV. Ordnung im eidgen. Forstgebiet. 14. VI. 1882.
- Droz**, bezw. das schweiz. Handels- und Landwirthschaftsdepartement, Instruktion für die Detailvermessung der Waldungen im eidg. Forstgebiet. 4.  
(Normalien für Planzeichnung. Bern 1883. 9 Blatt. 4.)
- Instruktion** f. d. topogr. Aufnahmen im Masstab 1 : 25,000. Mai 1868, Mai 1873, Mai 1888.
- — f. d. topogr. Aufnahmen im Masstab 1 : 50,000. Juni 1888.
- — für die Triangulation im eidgen. Forstgebiet. 29. April 1879. Mai 1888.
- Lois fédérales** concernant le bureau topogr. fédéral et instructions pour ce bureau. Lausanne. 59 S. 2 Taf. 4.
- Bundesgesetz** betreffend d. eidgen. topogr. Bureau und Instruktionen desselben. Bern. 39 S. 2 Taf. 4.
- Vertrag** über die topogr. Aufnahmen.
- Boersch, O.**, Internationale Erdmessung: Geodät. Literatur auf Wunsch der permanenten Commission im Centralbureau zusammengestellt. Berlin 1889. G. Reimer. Druck Attinger, Neuchâtel. III, II, 226 S. 8.
- Procès-verbaux** des séances de la commission géodésique suisse. 1862—1890.  
(Bulletin d. l. soc. d. sc. naturelles de Neuchâtel).
- Procès-Verbaux** de la commission géodésique suisse. 33 Sitzungen in Einzelheften. 1890. 8.
- Kanton Bern**, Gesetze, Verordnungen und Vorschriften über das Vermessungswesen. Bern 1891. 4.

## xx) Werke allgemeiner geodätischer Literatur.

- Denzler H. H.**, Ueber die terrestr. Refraction.  
(Astronomische Nachrichten. Bd. XIX. 1842.)
- Schläz E.**, Ueber die Schwingungen des Reversionspendels im widerstehenden Mittel. Aarau 1847.
- Ritter E.**, Recherches sur la figure de la terre.  
(Soc. phys. mém. XV 1860 S. 442—465, XVI S. 165—194.)
- Wild, H. u. A. Mousson**, Bericht über die Arbeiten zur Beschaffung neuer Muttermasse f. d. Schweiz. Bern 1864.
- Denzler, J. H.**, Die Ablenkung des Senkloth durch die Gebirge. (Mit Tabelle). 8.  
(S. A. C. Bern 1868. Bd. III. S. 481.)
- Cellérier, Ch.**, Note d. l. mesure de la pesanteur par le pendule.  
(Soc. phys. trans. Genève 1866. XVIII, pt. 2. S. 197—218.)
- Wild, H.**, Rapport sur les travaux relatifs à la réforme du système des poids et mesures en Suisse. Berne 1868.
- Plantamour, E.**, Expériences av. le pendule à reversion. Av. 3 planches Genève 1866. 4.
- Rebstein, J. J.**, Lehrbuch der prakt. Geometrie. XI. 392 S. 194 Holzschnitte, 4 lithogr. Tafeln. Frauenfeld 1868. 8.
- Plantamour**, Nouvelles expériences faites avec le pendule à réversion et détermination de la pesanteur à Genève et au Rigikulm.
- Cellérier, Ch.**, Note sur le mouvement simultané d'un pendule et de ses supports. 4.  
(Verhandlungen der permanenten Kommission für internationale Gradmessung 1. u. 3 Sept. 1877 in Stuttgart.)
- Plantamour, E.**, Recherches expérimentales sur le mouvement simultané d'un pendule et de ses supports.  
(Gen. Bericht der europ. Gradmessung f. 1877. Anhang.)
- Wolf, R.**, Taschenbuch für Mathem. etc. 5. Aufl. Zürich 1877.  
— — Geschichte der Astronomie. München 1877.
- Hirsch, A.**, De l'influence de la mise au foyer sur la valeur du micromètre d'un microscope.  
(Procès-verbaux du Com. internat. des poids et mesures. Séances 1877. Paris 1878.)
- Hilfiker, J.**, Ueber die Bestimmung der Constante der Sonnenparallaxe. 88 S. 8.  
(M. B. N. G. Bern. 1878). S. 86.
- Wolf, R.**, Einfluss der Ocular- und Spiegelstellung auf die persönliche Gleichung bei Sternbeobachtungen.  
(Viertelj. d. naturf. Ges. Zürich. Bd. XXI.)
- Laurent, H.**, Essai théorique sur la dilatation des corps.  
(Ann. de Genève. Livr. 2. Serie, IV 150. Genève.)
- Plantamour, E.**, Sur le déplacement de la bulle des niveaux à bulle d'air.  
(Compt. Rend. T. 86.)
- Cellérier, Ch.**, Rapport sur la question du pendule présenté à l'Association géodésique.  
(Gen. Bericht f. Europ. Gradmessung f. 1880. Annexe II.)
- Christen, P.**, Ueber topograph. Messung mit Bezug auf Erdrundung und Lichtbrechung. 8.  
(Jahrb. S. A. C. Bern 1883. Jg. XVIII. S. 487.)

## 16 Landesvermessung: Literatur u. Material. d. Eidg. topogr. Bureau.

- Möllinger, O.**, Lehrbuch der wichtigsten Kartenprojektionen mit bes. Berücksichtigung der stereograph., Bonne'schen u. Merkator-Projektionen. Zürich 1882.
- Largiadèr, A. Ph.** Praktische Geometrie. Zürich 1883. 4. Aufl.
- Collérier, G.**, Concours national de compensation des chronomètres pour les températures etc. Genève 1885.
- Boglinger, J.**, Das Weltgesetz oder Theorie der allgemeinen Schwere. Zürich 1885.
- Meyer, M. W.**, Ueber die micro-telephon. Einrichtung der Sternwarte zu Genf.  
(Astron. Nachr. Bd. 103. Nr. 2455. S. 105).
- Plantamour, Ph. et Orff, C. von**, Des mouvements périodiques du sol accusés par des niveaux à bulle d'aire (I—IX années. Extraits des archives des sciences phys. et naturelles 1878—1887. Genève).
- Wolf, R.**, Handbuch der Mathem., Physik, Geodäsie u. Astronomie. II Bde. Zürich 1870—1871. 2. Aufl. 1890. 8.
- Graf, J. H.**, Sichtbarkeit des Eiffelthurms vom Montblanc aus.  
(M. B. N. G. Bern 1890. S. IX).

### Anhang: Materialien des Eidgen. topogr. Bureau in Bern.

#### a. Verzeichniss der auf dem Eidg. topographischen Bureau befindlichen trigonometrischen Vermessungsmaterialien nach Kantonen alphabetisch geordnet.

##### Allgemeines.

- Eschmann, J.**, Ergebnisse der trigonometrischen Vermessungen in der Schweiz. Zürich, Orell, Füssli & Cie., 1840, mit Karte. 4.
- — Uebersichtskarte der bis zum Jahr 1840 ausgeführten trigonometrischen Vermessungen in der Schweiz (Karte zu obigem, separat gebunden). Zürich 1840. 4. (lith.)
- Dufour, G. H.**, Tables géodésiques. Genf 1837. 4. Mss.
- Pfändler**, Geographische und projizirte Coordinaten I.—III. Ordnung des schweizerischen Dreiecksnetzes nach Eschmann. Gr. Fol. Mss.
- Dufour, Finster etc.**, Coordinaten und Höhen, allgemein und nach Blättern geordnet. Gr. Fol. in Mappe. Mss.
- — Coordinaten und Höhen, geordnet nach Kantonen (allerlei). Gr. Fol. in Mappe. Mss.
- Wild, Eberle**, Verzeichniss der topographischen Aufnahmen und Topographen der Schweiz. Gr. Fol. in Mappe. Mss. und Rapporte.
- Finster**, Repertorium der beobachteten und berechneten trigonometrischen Standpunkte mit ihren absoluten Coordinaten in Toisen. Gr. Fol. Mss.
- Eschmann, J.**, Mémoire sur la mesure de la base au Sihlfeld près de Zürich 1834 et Rapport sur celle de la base d'Aarberg 1834. 1834. Gr. Fol. Mss.
- — Canevas trigonométrique de la Suisse, Sardinie et Piémont. Genf 1835. 1 : 250'000. 135/165.
- — Triangulation primordiale, Canevas avec les lignes de raccordements entre les ingénieurs suisses, italiens, autrichiens et français. Genf 1837. 46.5/60.

### Aargau.

- Michaelis, E. H.**, Kanton Aargau: Triangulation, Coordinaten und Höhen mit 2 Netzplänen (lith.). Aarau 1837, 1839, 1845. 4. Mss. und gedruckt.
- — Kanton Aargau: Netzplan zur Michaelis'schen Triangulation 1837. Aarau 1837. 1 : 200'000. 26/38. (lith.)
- — Kanton Aargau: Netzplan zur Michaelis'schen Triangulation 1837 bis 1839. Aarau 1840. 1 : 125'000. 55/66. (lith.)
- — Kanton Aargau: Trigonometrische Nivellements-karte zur Triangulation 1837—1843. Aarau 1845. 1 : 125'000. 61/72. (lith.)
- Jacky, W.**, Kanton Aargau: Neue Triangulation II.—IV. Ordnung von 1868—1874. (Enthaltend Dreiecks-Coordinaten (geographische, projizirte und ebene), Höhenberechnungen, Dienstbarkeitsverträge, Signalnotizen, Winkelmessungen, Centrirungen etc.), Aarau 1868—1874. 9 Bde. Fol. Mss.
- Stambach**, Kanton Aargau: Trigonometrischer Netzplan. Bern. 1 : 25'000. 142/166. Originalzeichnung.
- Jacky, W.**, Kanton Aargau: Trigonometrischer Netzplan. Bern. 1 : 100'000. 85/100. Originalzeichnung.

### Appenzell.

- Jacky, W.**, Kanton Appenzell: Trigonometrische Netzskizze des alten eidgenössischen Netzes. Bern. 1 : 100'000. 44/60. Originalzeichnung.
- Pfändler, L.**, Kanton Appenzell: Neue Triangulation enthaltend wie bei der neuen Triangulation von Aargau sämtliche Berechnungen, vide auch bei St. Gallen, den Kantonen Appenzell und St. Gallen. Bern 1874—1885. 4 Bde. Gr. Fol. Mss.
- Jacky, W.**, Kanton Appenzell und St. Gallen: Trigonometrischer Netzplan. Bern 1885. 1 : 100'000. 104/88. Originalzeichnung.

### Basel-Stadt und -Land.

- Gelpke, Otto** und **L. Pfändler**, Kanton Basel-Stadt und -Land: Neue Triangulation 1870—1873, complete Rechnungssammlung mit Coordinaten und Höhenverzeichnissen. Bern 1870—1873. 1 Bd. Gr. Fol. Mss.
- — Kanton Basel-Stadt und -Land: Ein trigonometrischer Netzplan, Bern 1873. 1 : 100'000. 56/78. Ueberdruck und Zeichnung.
- — Kanton Basel-Stadt und -Land: Ein trigonometrischer Netzplan. Bern. 1 : 50'000. 63/80. Originalzeichnung.
- Basler, F.**, Kanton Basel-Stadt und -Land: Von einer alten Triangulation unbekanntem Datums Netzpause mit Coordinatenverzeichniss. Basel. 1 : 40'000. 50/91. Originalzeichnung.
- — Kanton Basel-Stadt und -Land: Altes trigonometrisches Netz nach den approximativen Distanzenberechnungen des Prof. Huber. Basel. 1 : 72'500. 40/55. Originalzeichnung.

### Bern.

- Denzler, J. H.**, **Lindt, F.** und **Gelpke, O.**, Kanton Bern: Triangulation des Kantons enthaltend Winkelresultate, Dreiecks-, Coordinaten- und Höhenberechnungen, sowie Coordinaten und Höhenverzeichnisse, theils Originale, theils Copien. Bern 1854—1871. 7 Bde. Gr. Fol. Mss.

- Engelmann, G.**, Kanton Bern: Triangulation du Canton de Berne 1811 à 1818. Netzplan. 1 : 40'000. 53/41. Lith. par l'auteur.
- Kanton Bern:** Triangulation du Canton de Berne: Triangles du 1<sup>er</sup> et 2<sup>me</sup> ordre et points déterminés 1854—60. 1 : 200'000. 62/82. Originalzeichnung.
- Kanton Bern:** Cadastre du Jura, Triangulation de II. ordre. 1 : 60'000. 68/100. Originalzeichnung.
- Kanton Bern.** Dreiecksnetz I., II. und III. Ordnung nach den Beobachtungen von 1851—1863—1870 und Berechnungen von 1863 bis 1871. 1 : 100'000. 110/120. Originalzeichnung.
- Kanton Bern:** Netzplan der Triangulation des Kantons Bern, ausgeführt in den Jahren 1854—1863. 1 : 100'000. 93/114. Pause.
- Rober, R.**, Kanton Bern: Neue Triangulation 1890 angefangen. Gr. Fol. in Mappe. Mss. in Mappe.
- — Kanton Bern: Trigonometrischer Netzplan dazu, 1891 angefangen. 1 : 100'000. 105/145. Originalzeichnung.

### Freiburg.

- Lüthardt, F.**, Kanton Freiburg: Sekundärtriangulation des Kantons Freiburg: Dreiecks-, Koordinaten- und Höhenberechnung. 1836. 1 Bd. Gr. Fol. Mss.
- — Kanton Freiburg: Trigonometrischer Netzplan dazu. 1838. 1:100'000. 78/60. (lith.)
- Rosenmund, M.**, von **W. Jacky**, angefangen, Kanton Freiburg: Neue Triangulation, complet enthaltend Ausgleichungen, Ableitung der Grundlagen, Dreiecks-, Koordinaten-, Höhenrechnungen, Koordinaten-, Höhenlage-, Distanz- und Azimuthverzeichnisse, Signalnotizen und Dienstbarkeitsverträge. Bern 1881—1886. 2 Bände. Gr. Fol. Mss.
- Rosenmund, M.**, Kanton Freiburg: Trigonometrischer Netzplan dazu mit Legende. Bern 1886. 1 : 100'000. 70/85. Originalzeichnung.
- — Trigonometrischer Netzplan dazu, Projekt. Bern 1881. 1 : 100'000. 69/100. Originalzeichnung.

### St. Gallen.

- Frey v. Knonau, J. J.**, Kanton St. Gallen: Trigonometrische Aufnahmen von 1818 im St. Gallischen Oberland, enthaltend: Dreiecksberechnung, Distanzenregister und nähere Bestimmung der Signale. 1818. 1 Bd. Gr. Fol. Mss.
- Eschmann, J.**, Kanton St. Gallen: Triangulation 1843—1846, enthaltend: Horizontal- und Höhenwinkel, Dreiecks- und Koordinatenrechnung, Koordinaten und Höhenverzeichniss. 1843—1846. 1 Bd. Gr. Fol. Mss.
- Pfändler, L.**, Kanton St. Gallen: Neue Triangulation der Kantone St. Gallen und Appenzell (vide hievor unter Appenzell), enthaltend die Winkelzusammenstellungen, Dreiecks-, Koordinaten- und Höhenberechnungen und deren Verzeichnisse, sowie Signalnotizen und Dienstbarkeitsverträge. 1874—1885. 4 Bd. Gr. Fol. Mss.
- Jacky, W.**, Kanton St. Gallen: Trigonometrischer Netzplan. Bern 1885. 1 : 100'000. 104/88. Originalzeichnung.

### Genf.

**Meyer, J. A.**, Kanton Genf und Savoien: Triangulation im Jahr 1837, Dreiecks- und Coordinatenberechnung mit Verzeichniss und Netzskizzen. Genf 1837. 1 Bd. Gr. Fol. Mss.

### Glarus.

**Mehr, E. R.**, Kanton Glarus: Triangulation von 1849 und 1850. Berechnungen und Verzeichnisse der Coordinaten und Höhen. 1849—1850. 2 Bde. Gr. Fol. Mss.

**Kanton Glarus:** Uebersichtsplan der trigonometrischen Punkte dazu. 1 : 100'000. 81/68. Originalzeichnung.

**Gelpke, O.**, Kanton Glarus: Neue Triangulation, enthaltend: Berechnungen. Resultate, Versicherungsnotizen complet. 1881—1887. 2 Bd. Gr. Fol. Mss.

**Jacky, W.**, Kanton Glarus: Trigonometrischer Netzplan zu obiger Triangulation. 1887. 1 : 100'000. 83/64. Originalzeichnung.

### Graubünden.

**Bétemps, F., Denzler, J. H., Anselmier**, Kanton Graubünden: Triangulation (alte) von den Jahren 1842—1855, enthaltend Dreiecks-, Coordinaten- und Höhenberechnungen mit den zudienenden Verzeichnissen. 1842—1855. 2 Bde. Gr. Fol. Mss.

**Kanton Graubünden:** Trigonometrischer Netzplan dazu. 1 : 200'000. 50/80. Originalzeichnung.

**Kanton Graubünden:** Ein trigonometrischer Netzplan unvollständig. 1 : 100'000. 84/116. Originalzeichnung.

**Kanton Graubünden:** Zwei kleinere unvollständige Netzpläne.

**Jacky, W.**, 1878—1879, **Reber, R.**, 1882—1889, Kanton Graubünden: Neue Triangulation: angefangen und zum grössten Theile durchgeführt, in Mappen enthaltend: Grundlagen, Berechnung der Dreiecke, der geographischen, projizirten und ebenen Coordinaten, der Höhen, Verzeichnisse dazu, Signalversicherungen, Verträge etc. etc. Bern 1878—1889. 6 Mappen. Gr. Fol. Mss.

**Reber, R.**, Kanton Graubünden: Trigonometrischer Netzplan dazu. Bern 1882—1889. 1 : 100'000. 115/164. Originalplan.

### Luzern.

**Mehr, E. R.**, Kanton Luzern: Alte Triangulation von 1853—1855, enthaltend Dreiecksberechnung, Höhenberechnung, Verzeichniss der Coordinaten und Höhen. 1853—1855. 1 Bd. Gr. Fol. Mss.

**Gelpke, O.**, Kanton Luzern: Neue Triangulation von 1884—1888, enthaltend: Grundlagen, Versicherungen, Dienstbarkeitsverträge, Winkelzusammenstellungen, Dreiecks-, Coordinaten- und Höhenberechnungen nebst den zudienenden Verzeichnissen etc. etc. 1884—1888. 4 Bde. Gr. Fol. Mss.

**Stucki, H.**, Kanton Luzern: Trigonometrischer Netzplan dazu mit Pause. 1888. 1 : 100'000. 73/70. Originalzeichnung.

### Neuenburg.

**Kanton Neuenburg**, Triangulation primaire de 1801—1806, 1838—1844. Verzeichniss der Coordinaten. 1801—1806; 1838—1844. 1 Bd. Gr. Fol. Mss.

- Pfändler, L.**, Kanton Neuenburg: Ergänzungen, Höhenbestimmungen 1871—1872. 1 Bd. Gr. Fol. Mss.
- Bureau, Top.**, Kanton Neuenburg: Hiezu zwei Karten mit den Netzpunkten, gebunden. 1 : 100'000. 50/73. Ueberdruck und Zeichnung. Dazu ein Canevas gebunden. 1 : 100'000. 48/66. Originalzeichnung.
- Kanton Neuenburg**, Ein Netzplan: Triangulation primaire de 1838—1844. Neuenburg 1844. 1 : 200'000. 21/29. (lith.)
- — Kanton Neuenburg: Ein Netzplan in 4 Blättern: Triangulation primaire et secondaire, ancienne et nouvelle, de la Carte de Neuchâtel. 1 : 50'000. 52/65. Originalzeichnung.
- Kanton Neuenburg**, Netzplan der Triangulation primaire faite de 1801 à 1806. 1 Bd. 1 : 100'000. 52/62. Aufgezogene Pause.
- — Netzplan der Triangulation primaire faite de 1838—1844. 1 : 100,000. 52/62. Aufgezogene Pause.
- — Uebersichtsplan der sämml. trig. Punkte in 16 Blättern. 1 : 25'000. 52/62. Aufgezogene Pause.

#### Schaffhausen.

- Auer u. Müller**, Kanton Schaffhausen: Triangulation von 1843 u. 1844, enthaltend: Basis-, Dreiecks-, Coordinaten- u. Höhenberechnung. 1843—1844. 1 Bd. Gr. Fol. Mss.
- Pfändler, L.**, Kanton Schaffhausen: Ergänzungstriangulation zur obigen (die alte neu berechnet u. ergänzt) 1876—1877, enthaltend: Dreiecks-, Coordinaten- u. Höhenberechnungen. Verzeichniss der Coord. u. Höhen u. Fixpunkte der Nivell. féd. Signalnotizen mit beigegebenem Netzplan in 1 : 100'000. 1876 bis 1877. 1 Bd. Gr. Fol. Mss.
- Bureau, Top.**, Kanton Schaffhausen: 1 trigonomet. Netzplan. 1 : 50'000. 65/71. Originalzeichnung.
- — Kanton Schaffhausen: 1 Dufour-Ueberdruck mit eingezeichneten Signalpunkten. 1 : 100'000. 62/74. Ueberdruck u. Zeichnung.

#### Schwyz u. Zug.

- Anselmier, J.**, Kantone Schwyz u. Zug: Triangulation von 1846—1849, enthaltend: Dreiecks-, Coordinaten-, Höhenberechnungen und Coordinaten und Höhenverzeichnisse. 1846—1849. 1 Bd. Gr. Fol. Mss.
- — Kantone Schwyz u. Zug: Dabei ein trig. Netzplan. 1846—1849. 1 : 100'000. 48/78. Originalzeichnung.
- Gelpke, O.**, Kantone Schwyz u. Zug: Neue Triangulation von 1878—1882, enthaltend: Winkel, Dreiecks-, Coordinaten-, Höhenberechnungen, Verzeichnisse etc. 1878—1882. 4 Bd. Gr. Fol. Mss.
- Jacky, W.**, Kantone Schwyz u. Zug: Netzplan der Triangulat. I u. II. Ordnung. 1881. 1 : 100'000. 62/67. Originalzeichnung.
- Stucki, H.**, Kantone Schwyz u. Zug: Trigonometr. Netzplan der gesmt. Triangulationen. 1883. 1 : 100'000. 70/90. Originalzeichnung.

## Solothurn.

- Deazler, H.**, Kanton Solothurn: Triangulation, Copien der Dreiecks- und Koordinatenberechnung, Höhenberechnung im Original, Verzeichniss der Coordinaten u. Höhen, Signalnotizen und ein Dufourüberdruck mit eingezeichneten Signalen. 2 Bd. Gr. Fol. Copie u. Manuscript.
- Reber, R.**, Kanton Solothurn: Neuer trigonometr. Netzplan. 1887. 1 : 100'000. 64/87. Originalzeichnung.
- Bureau, Topogr.**, Kanton Solothurn: Alter trigonometr. Netzplan. Copie. 1 : 100'000. 66/98. Pause.

## Tessin.

- Campano, Oberst**, Kanton Tessin: Triangulation von 1811, enthaltend Coordinatenrechnung der I. u. II. Ordnung und eine Anzahl Punkte III. Ordnung, ein Coordinatenverzeichniss mit trig. Netzplan in 1 : 250'000. 1811. 1 Bd. Gr. Fol. Mss.
- Bétempe**, Kanton Tessin: Triangulation vom Kanton Tessin, Mixox und Calanca von 1850—1853, enthaltend: Dreiecksberechnung, Coordinaten- u. Höhenberechnung, Verzeichniss der Coordinaten u. Höhen mit trigonometrischem Netzplan in 1 : 200'000. 1854. 1 Bd. Gr. Fol. Mss.
- — Kanton Tessin: Trig. Netzplan I. u. zum Theil II. Ordnung des Bezirks Novarra-Milano-Bormio-Gotthard. 1 : 40'000. 49/48. Originalzeichnung.
- Eschmann**, Kanton Tessin: Trigonometr. Netzplan-Entwurf. 1 : 50'000. 118/185. Originalzeichnung.
- Hubachmied, H.**, Kanton Tessin: Trigonometr. Netzplan der Gemeinden St. Vittore u. Roveredo IV. Ordnung. 1 : 50'000. 67/50. Originalzeichnung u. Skizze.
- Pianca, Fr.**, Kanton Tessin: Neue Triangulation, angefangen 1885 und seitdem fortgeführt, in Mappen enthaltend das bisherige complete Berechnungsmaterial mit Verzeichnissen und trig. Netzplan 1 : 100'000. In Mappen. Gr. Fol. Mss.

## Thurgau.

- Ganter, H.**, Kanton Thurgau: 1 Band enthaltend: a) 1. Triangulation von 1852—1854 und b) 2. Triangulation von 1861—1863, Copien der Dreiecks- u. Coordinatenberechnungen der Winkel- und Höhenresultate sammt Verzeichnissen u. Signalnotizen. 1 Bd. Gr. Fol. Mss.
- Huber, E.**, Kanton Thurgau: Neuere Ergänzungstriangulation III. u. IV. Ordnung, von 1878—1882; Verzeichniss der sämtlichen Coordinaten u. Höhen der trig. Punkte des Kantons mit Signalnotizen. Frauenfeld. 2 Hefte. Gr. Fol. (Gedruckt).
- Ganter, H.**, Kanton Thurgau: Trigonometr. Netzplan der ersten Triangulation. 1852—1853. 1 : 100'000. 54/74. Originalzeichnung.
- — Kanton Thurgau: Trigonometr. Netzplan der zweiten Triangulation. 1861—1863. 1 : 100'000. 65/76. Originalzeichnung.
- Lutz, R.**, Kanton Thurgau: Trigonometr. Netzplan der zweiten bis dritten Triangulation. 1875. 1 : 100'000. 68/94. Originalzeichnung.



**Huber, E.**, Trigonometr. Netzplan über den untern Thurgau. 1878. 1 : 50'000. 37/41. Originalzeichnung.

**Kanton Thurgau**: Pause der trig. Netzpunkte, den Stand anno 1877 darstellend mit theilweisen Projektangaben. 1877. 1 : 50'000. 78/138.

### Unterwalden.

**Kündig, A.**, Kanton Unterwalden: Alte Triangulation von 1857—1858, auch den Kanton Uri umfassend, enthaltend Dreiecks-, Koordinaten-, u. Höhenberechnung mit Verzeichnissen der Koordinaten und Höhen smt. trig. Netzplan. 1857—1858. 1 : 100'000. 1 Bd. Gr. Fol. Mss.

**Kanton Unterwalden**: Trig. Netzplan I. u. II. Ordnung. 1 : 250'000. 37/72. Originalskizze.

**Gelpke, O.**, Kanton Unterwalden: Neue Triangulation 1888—1890, complet enthaltend sämmtl. Winkelzusammenstellungen, Dreiecks-, Koordinaten- und Höhenberechnungen, Verzeichnisse der Coord. u. Höhen, Signalnotizen, Verträge etc. Bern 1891. 2 Bd. Gr. Fol. Mss.

### Uri.

**Kündig, A.**, Kanton Uri: Existirt, wie man ersieht, nur die mit Unterwalden gemeinsam ausgeführte Triangulation von 1857—1858 von A. Kündig, mit den gleichen Bestandtheilen, wie oben angegeben. 1857—1858. 1 Bd. Gr. Fol. Mss.

**Kanton Uri**: Neue Triangulation, 1891 angefangen.

### Waadt.

**Pestalozzi, H.**, Kanton Waadt: Alte Triangulation von 1821—1822, enthaltend: Triangles principaux, triangles de vérification et secondaires, explications des signaux observés et canevas trigonométrique. 1821—1822. 1 Bd. Gr. Fol. Mss.

**Delarageaz, L.**, Kanton Waadt: Triangulation von 1837, Verzeichnisse der Koordinaten. 1837. 1 Heft. Gr. Fol. Mss.

**Saussure et Delarageaz**, Kanton Waadt: Canevas trigonométrique. 1 : 250'000. Originalzeichnung.

**Rosenmund, M.**, Kanton Waadt: Neue Triangulation: a) das eidgen. Forstgebiet; enthaltend Grundlagen, Ausgleichungen, Dreiecks-, Koordinaten- und Höhenberechnung, Verzeichniss d. Resultate und Signalnotizen. Bern 1886—1887. 1 Bd. Gr. Fol. Mss.

— — Kanton Waadt: Trigonometr. Netzplan. Bern 1888. 1 : 100'000. 68/60. Originalzeichnung.

**Jacky, W.**, Kanton Waadt: Triangulation, enthaltend sämmtl. Berechnungen, Verzeichnisse u. Versicherungsnotizen I. u. II. Ordnung mit trig. Netzplan in 1 : 250'000. Bern 1885. 2 Bd. Gr. Fol. Mss.

**Grivaz**, Kanton Waadt: Ganzer Kanton. Trigonometr. Netzplan II. und III. Ordnung mit Verzeichniss der Koordinaten u. Höhen. Bern 1889. 1 : 250'000. 83/89. Originalzeichnung.

## Wallis.

- Berchthold**, Chanoine, Kanton Wallis: a) alte Triangulation von 1831 bis 1844 enthaltend: Einleitung, Dreiecks- und Koordinatenberechnung I., II. u. III. Ordnung, Verzeichniss der Coordinaten und Höhen etc. Sitten 1831—1844. 2 Bd. Gr. Fol. Mss.
- Kündig**, A. u. **Bétemps**, Kanton Wallis: b) Triangulation von 1857 bis 1860, enthaltend die Dreiecksberechnungen, Coordinaten und Höhenberechnungen mit den zudienenden Verzeichnissen. Genf 1857—1860. 1 Bd. Gr. Fol. Mss.
- Berchthold**, **Bétemps** u. **Müller**, Kanton Wallis: c) 11 diverse trigonometr. Netzskizzen zu den obgenannten Triangulationen in verschiedenen Massstäben und verschiedenartiger Ausführung mehrerer primitiver Skizzen. Originalzeichnung.
- Eschmann**, Kanton Wallis: Trigonometr. Netzplan der Triangulation von 1839—1844. 1 : 100'000. 96/139. Originalzeichnung.
- Haller**, F. u. **M. Rosenmund**, Kanton Wallis: d) neue Triangulation. 1880 u. 1881 durch F. Haller begonnen, dann 1890 neu durch M. Rosenmund in Weiterführung genommen worden. Bern. Gr. Fol. in Mappe. Mss.
- Haller**, Kanton Wallis: dazu zwei provisorische Netzplanskizzen. 1880—81. 1 : 100'000. Originalzeichnungen.

## Zug und Schwyz.

- Anselmier**, J., Kantone Zug u. Schwyz: vide vorn bei Kanton Schwyz, Triangulation von 1846—1849, enthaltend Dreiecks-, Coordinaten- u. Höhenberechnung u. Coord.- u. Höhenverzeichnisse. 1846—49 1 Bd. Gr. Fol. Mss.
- — Kantone Zug u. Schwyz: dabei ein trig. Netzplan. 1846—49. 1 : 100'000. 48/78. Originalzeichnung.
- Gelpke**, O., Kantone Zug u. Schwyz: neue Triangulation von 1878—1882, enthaltend Winkel, Dreiecks-, Coordinaten- u. Höhenberechnung und Verzeichnisse etc. Bern. 1878—82 4 Bd. Gr. Fol. Mss.
- Jacky**, W., Kanton Zug u. Schwyz: Netzplan d. Triangulation I. u. II. Ordnung. 1881. 1 : 100'000 62/67. Originalzeichnung.
- Stucki**, H., Netzplan der gesammten Triangulation I. bis III. Ordg. 1883. 1 : 100'000. 70/90. Originalzeichnung.

## Zürich.

- Eschmann**, **Wild** u. **Denzler**, Kanton Zürich: Triangulation von 1843 bis 1845, enthaltend Winkel, Signalnotizen, Dreiecks-, Coordinaten- u. Höhenrechnungen, Verzeichniss der log. Dist. und Azimuthe und der Coordinaten u. Höhen. 1843 - 45. 3 Bde. Gr. Fol. Mss.
- Pfändler**, Kanton Zürich: Dazu trigonometr. Netzplan-Copie. Bern 1876. 1 : 100'000. 72/56. Pause.
- Bureau, Top.**, Kanton Zürich: Vertheilung der topogr. Aufnahmen auf 25 Blätter. 1 : 200'000. 55/43. Originalzeichnung.

**Pfländler, L. u. W. Jacky**, Kanton Zürich: Neue Triangulation fast ganz durchgeführt, enthaltend Grundlagen, Centrirungen, Winkelzusammenstellungen, Dreiecks-, Coordinaten- u. Höhenberechnungen nebst den Verzeichnissen von log. Dist., Azimuthen, Coordinaten u. Höhen, Signalnotizen, Verträgen etc. Bern, 1887—1891. Gr. Fol. in Mappen. Mss.

### b. Handzeichnungen.

- Leuzinger, R.**, Uebersichtskarte der Schweiz mit ihren Grenzgebieten 1 : 1,000,000. 48/70. Handzeichnung.
- Bétemps, J.**, Studien für die Terraindarstellung der Dufourkarte. Blatt XIV. Subdiv. 2. 1 : 50,000. 27/32. Hdz.
- — Blatt XIV. Subdiv. 4. 1 : 50,000. 48/37. Hdz.
- — Blatt XVII. N-O. Viertel. 1842—1843. 1 : 50,000. 48/70. Hdz.
- Wolfsberger**, Studien für die Terraindarstellung der Dufourkarte. Blatt XVII. S-O. Viertel. 1842—1843. 1 : 50,000. 48/70. Hdz.
- — Blatt XVII. S-W. Viertel. 1842—1843. 1 : 50,000. 48/70. Hdz.
- Stryensky**, Studien für die Terraindarstellung der Dufourkarte. Blatt XVII. N-W. Viertel. 1842—1843. 1 : 50,000. 48/70. Hdz.

#### *Vorlagen für den Terrainstich der Dufourkarte:*

- Goll**, Stichvorlage zu Bl. II. 1 : 100,000. 48/70. Hdz.
- — Stichvorlage zu Bl. III. 1 : 100,000. 48/70. Hdz.
- — Stichvorlage zu Blatt IV. 1 : 100,000. 48/70. Hdz.
- — Stichvorlage zu Blatt V. 1 : 100,000. 48/70. Hdz.
- — Stichvorlage zu Blatt VI. 1 : 100,000. 48/70. Hdz.
- Goll u. Stryensky**, Stichvorlage zu Blatt VII. 1 : 100,000. 48/70. Hdz.
- Goll**, Stichvorlage, Partie von Blatt VIII. 1 : 100,000. 48/70. Hdz.
- — Stichvorlage zu Blatt IX. 1 : 100,000. 48/70. Hdz.
- Bétemps**, Stichvorlage zu Blatt X. 1 : 100,000. 48/70. Hdz.
- Goll**, Stichvorlage zu Blatt XI. 1 : 100,000. 48/70. Hdz.
- — Stichvorlage, Partie von Blatt XII. 1 : 100,000. 48/70. Hdz.
- Bétemps**, Stichvorlage, Partie von Blatt XIV. 1 : 100,000. 48/70. Hdz.
- Bétemps**, Schraffen u. **Steinmann**, Curven, Stichvorlage zu Blatt XV. 1 : 100,000. 48/70. Hdz.
- Goll**, Stichvorlage zu Blatt XVI. 1 : 100,000. 48/70. Hdz.
- Stryensky**, Stichvorlage zu Blatt XVII. 1 : 100,000. 48/70. Hdz.
- Goll**, Stichvorlage zu Blatt XVIII. 1 : 100,000. 48/70. Hdz.
- Steinmann**, Curven, Stichvorlage, Partie von Blatt XIX. 1 : 100,000. 48/70. Hdz.
- — Curven, Stichvorlage zu Blatt XX. 1 : 100,000. 48/70. Hdz.
- Bétemps**, Stichvorlage zu Blatt XXI. 1 : 100,000. 48/70. Hdz.
- Steinmann**, Stichvorlage zu Blatt XXIV. 1 : 100,000. 48/70. Hdz.
- Bétemps**, Stichvorlage zu Blatt XXV. 1 : 100,000. 48/70. Hdz.
- Goll**, Vorlage für den Terrainstich der Generalkarte. Vorlage zu Bl. II. 1 : 250,000. 48/70. Hdz.

*Studien für Terraindarstellung und Versuche:*

- Partie aus Bl. XIV der Dufourkarte** (auf Probeabdruck mit dem blossen Grundriss). 1 : 100'000. 16/21. Hdz.
- Partie aus Bl. XIV der Dufourkarte** (auf Probeabdruck mit dem blossen Grundriss). 1 : 100'000. 23/28. Hdz.
- Partie aus Bl. XIV der Dufourkarte** (auf Probeabdruck mit dem blossen Grundriss). 1 : 100'000. 11/12. Hdz.
- Partie aus Bl. XV der Dufourkarte** (auf Probeabdruck mit dem blossen Grundriss). 1 : 100'000. 13/14. Hdz.
- Partie aus Bl. XV der Dufourkarte** (auf Probeabdruck mit dem blossen Grundriss). 1 : 100'000. 19/14. Hdz.
- Partie aus Bl. XV der Dufourkarte** (auf Probeabdruck mit dem blossen Grundriss). 1 : 100'000. 15/19. Hdz.
- Partie aus Bl. XV der Dufourkarte** (auf Probeabdruck mit dem blossen Grundriss). 1 : 100'000. 12/19. Hdz.
- Partie aus Bl. XV der Dufourkarte** (auf Probeabdruck mit dem blossen Grundriss). 1 : 100'000. 10/12. Hdz.
- Partie aus Bl. XV der Dufourkarte** (auf Probeabdruck mit dem blossen Grundriss). 1 : 100'000. 11/15. Hdz.
- Partie aus Bl. XV der Dufourkarte. Versuch.** 1 : 100'000. 8/16. Hdz.
- Stengel, Partie aus Bl. XVIII der Dufourkarte. Jungfrau.** 1851. 1:50'000. 14/18. Hdz.
- — **Partie aus Bl. XV der Dufourkarte. Partie im Kanton Graubünden.** 1848. 1 : 50'000. 10/12. Hdz.
- — **Partie aus Bl. XX der Dufourkarte. (Bernina) Partie im Kanton Graubünden.** 1849. 1 : 50'000. 15/20. Hdz.
- Müller, B., Passage du St. Gothard (Bl. XVIII) croquis aux 5 crayons.** 1 : 50'000. 10/15. Hdz.
- Stengel, Partie des Scarlthales (Graubünden).** 1850. 1 : 50'000. 12/14.
- — **Partie des Berner Oberlandes.** 1850. 1 : 50'000. 17/21.
- — **Gegend im Kanton Graubünden.** 1849. 1 : 50'000. 15/20.
- — **Gegend bei Bern (Gurten).** 1 : 25'000. 15/20.

**c. Handschriften.**

- Dufour, G. H., Eléments géométriques et astronomiques pour le tracé de la carte de Suisse en 25 feuilles à l'échelle de un-cent-millième.** 12 Bl. 25<sup>1</sup>/<sub>2</sub>/23<sup>1</sup>/<sub>2</sub>. Mss. geb.
- — **Elément de la carte de Suisse.** Genève 1835/1836. 25 Bl. 43/34. Mss. in Mappe.
- — **Notice sur la carte de la Suisse levée par l'Etat-Major fédéral avec Liste des personnes qui, à un titre quelconque, ont contribué à la confection de la carte.** Genève 1860. 11 Bl. 36/23. Mss. br.

## 2. Kataloge, Kartensammlungen etc.

- Haller, G. E.**, Verzeichniss derjenigen Landkarten, welche über Helvetien und dessen verschiedene Theile bisher verfertigt worden sind. 1766. (Büschings Magazin zur Hist. und Geogr. 1771. V. S. 241—298. Auch Hager's Büchersaal. III. S. 167—213.)
- — **Catalogue raisonné des auteurs qui ont écrit sur l'histoire naturelle de la Suisse.** 149 S. 4. (Acta Helvetica, Physico-Mathematico etc. Bas. 1772. VII. S. 181—330.)
- Ziegler, L.**, Sammlung von Landschaften und Prospecten des ganzen Schweizerlandes (4000 Nummern). 1777, 1780—90. 4. Forts.
- — **Katalog von Landschaften und Prospecten des ganzen Schweizerlandes und seiner verschiedenen Provinzen (2000 Stück).** Zürich 1777. 44 S. 8.
- Atlas Helveticus** oder Verzeichniss einer vollständigen Sammlung aller über die Schweiz herausgegebenen geographischen Karten etc. (Siehe Büschings Magazin. 1780.)
- Haller, G. E. v.**, Katalog: Landkarten und Pläne. 8. (G. E. v. Haller Bibliothek der Schweizergeschichte. Bern 1785. I. S. 1—112.)
- Frey**, Kartensammlung. Zürich.
- Lou**, Kartensammlung. Zürich.
- Falkens, Hier**, Kartensammlung. Basel.
- Ryhner, J. F.** Kartensammlung der Berner Stadtbibliothek, 30 Bde. Schweiz.
- Jahresbericht** der math.-militär. Gesellschaft Zürich. Mss.
- Oesfeld, C. W. v.** Literatur der bessern Karten der Schweiz (als Forts. des Verz. v. Haller) (214 Nr.). 1833.
- Kyd'sche Sammlung** im Kantonsarchiv zu Schwyz. In dieser Sammlung befinden sich viele ältere Karten und namentlich eine grosse Anzahl von Ansichten aus dem Kt. Schwyz und anderen Kantonen.
- Catalogue** de la Section Suisse de l'exposition géogr. III congrès international de Géogr. Venise 1881. Bern, 1881. 63 S. 8.
- Rebstein, J.**, Katasterwesen. 41 S. (Illustrierter Spezialkatalog der Gruppe 36 Kartographie.)
- Spezialkatalog, Illustrierter**, der Gruppe 36, Kartographie der schweiz. Landesausstellung Zürich. 100 S. 8. (1. Aus Tschudis Schweizerkarte. 2. Aus H. Conr. Gyger's Karte des Kts. Zürich. 3. Muster der Generalkarte der Schweiz. 4. Muster vom Siegfriedatlas. Zürich 1883.)
- v. Bülow, O.**, Repertorium und Ortsregister für die Jahrbücher I—XX des schweiz. Alpenklubs. 1 Karte: Uebersichtskarte d. schweiz. Alpen. Bern 1886. 188 S. 8.
- Kartenverein Zürich.** 5. Katalog. II. 56 S. Zürich 1890.
- Katalog der geogr. Ausstellung** anlässlich des intern. geogr. Congresses in Bern 1891. Bern 1891. 3 Theile: Schulgeogr. Ausstellung IV, 80 S. Alpine Ausstellung II, 68 S. Histor.-cartograph. Ausstellung der Schweiz VIII, 66 S.

## 3. Karten.

## a. Ganze Schweiz.

## α. Politische u. topographische Karten.

**Tabula Peutingeriana.** 393.

**Tabula Galliae Belgicae.** (Theile der Schweiz: Lacus Genebre, Churie).  
Von Hand gemalt.  
(Ptolemäus. St. B. B. Ulm 1482.)

**Türst, Conr.,** Karte der Eidgenossenschaft 1495 — 1497. Als Beilage  
z. s. de situ confederatorum descriptio. 40/55.  
(In Quellen z. Schw. Geschichte Bd. VI. 1 Bl. fol. Facs. Lithogr. v.  
Tribelhorn St. Gallen.)

## 1500—1600.

**Descriptio Helvetiae.** Metallstich. 9/13. (Alt u. selten.)

**Tabula nova, Heremi Helvetiorum** bes. v. M. Hylacomplus. 52/41.  
(Ptolem. geogr. Strassburg 1518. J. Schott.)

**Tabula Heremi Helvetiorum.**  
(Ptolemäus edit. Laurentius Phrisius. Strassburg 1522).

**Landschaft der Eidgenossenschaft.** 1525.  
(Le Trésorier de Fribourg remet une gratification de 7 liv. 31 sh. 4  
deniers à celui qui a fait hommage à Messeigneurs de la Landschaft der  
Eidgenossenschaft. Compte des Trésoriers No. 246.)

**Helvetia.**  
(Solini Polyhistor. S. 61. Basel 1538).

**Münster, Seb.,** Basel, Helvetiae prima et VIII Nova Tabula, Holz-  
schnitt. 25<sup>1</sup>/<sub>2</sub>/34.  
(Aus der Cosmographia. Basel 1544.)

— — Helvetiae moderna descriptio. Holzschnitt. 25<sup>1</sup>/<sub>2</sub>/34.  
(Aus der Cosmographia latina. Basel 1544.)

— — Nova Helvetiae Tabula (vom Schweizerland). Basel 1544. Metall-  
stich. 14<sup>1</sup>/<sub>2</sub>/19<sup>1</sup>/<sub>2</sub>.

**Münster, Seb.,** Die erste Tafel des Rheinstroms, inhaltend die Eydtgen.  
oder Schweizerlandt, Bodensee etc. 23/31. 1 d. Meile =  
24 mm.  
(Cosmographia. Beschreibung aller Lender. Basel 1544, Henric Petri.)

**Stumpf, Joh.,** Die vierte Landtafel haltet in sich die alt Helvetiam Julii  
Caesaris mit ihren Anstössen.  
(Stumpfs Chronik 1548. T. I 260; 1586 T. I 220; 1606 T. I 286.)

— — Kurz verzeichn. Vorstellung des alten Helvetier-Landes mit ihren  
Anstössen nach Julii Caesaris Beschrg. Holzschnitt. 1548.

— — Tafel darinn begriffen ein verzeichnuss der löbl. Eydtgnoschaft  
u. irer Zugewandten etc. 37/28.  
(Schwyz Chronik von Joh. Stumpf. Zürich b. Ch. Froschauer 1548  
[1545] verkehrte Orientirung.)

**Mappa Helvetiae,** Stumpfen, Joh. gemeiner loblicher Eidgnoschaft  
Stetten, Landen und Völkeren Chronik, würdiger Thaaten  
Beschreibung etc. Zürich 1548. Gr. Fol.

**Stumpf, Joh.,** Gemeiner löbl. Eidgenossenschaft Beschreibung darinn  
auch die Gelegenheit des ganzen Europa vorgestellt wird.  
1548. (Stumpfs Atlas ohne Text).

— — Entwerfung der jetzt lebenden hochloblich und höchstbeglückten  
Eydtgnosenschaft. Zürich. Holzschnitt. 30/41. Gedruckt bei  
Chr. Froschauer in Zürich. Grenzen illum.

- Stumpfius, Joa.,** Cartes de la Suisse, 6 feuilles V, VI, VII, VIII, XI, XII. 28/190.  
(Atlas: Hier findest du lieber Läser schöner, recht u. wohlgemachte Lantafeln XII v. Froschauer, Zürich ca. 1550.)
- Münster, Seb.,** Nouvelle description du Pays de Souysse. 7. Tafel. 33/25.  
(Seb. Münster's Cosmographia, französ. Ausgabe. Basel 1562, Henric Petri. Selten. St. B. B.)
- Helvetia, Tab. 43.**  
(Ptolemäus Serveti od. Mich. Villanovani. Lugd. 1553.)
- Salamanca, Antonius, Mappa Helvetiae** Jodoco à Meggen Lucernati praetorianorum praefecto dicata. Romae 1555. 2. Aufl. Venetiis 1556 Stich. Ferdin. Bertely.
- Tschudi, Aeg.,** Nova Rhaetiae atq. totius Helvetiae Descriptio per Aegidium Tschudum Glaronesem. Basel 1560, bei Michaelis Isingrin. 1 : 355,000 (nach Wolf). Mit Rand 114/129, ohne Rand 87/111. Holzschnitt (Original).  
(Mit lateinischem und deutschem Text. Einziges Exemplar in Basel und überhaupt. Siehe Wolf Vermessungen. S. 5. Fig. 10. Erste Ausgabe vom Jahr 1538 fehlt. Sie war Beilage zum vorhandenen Buche: Die uralte warhafftig Alpiisch-Rhetia sampt dem Tract der anderen Alpegebirgen. Zweite Ausgabe von Buch und Karte, letztere mit schöner Randzeichnung und einem Coordinatennetz versehen, das Buch mit dem dazugehörigen Ortregister und Angabe der Coordinaten.)
- Nova Rhaetia, Aelteste (?) Karte der Schweiz, (1538).** 1560 von Aegidius Tschudy, in 10 Blättern. Zürich 1883. Photolith. Reprod. Hofer & Burger. 121/135. Mit prachtvollen Randzeichnungen, wahrscheinlich von Hans Holbein. (?)
- Tschudi, Aeg.,** Nova Rhaetie atq. totius Helvetiae Descriptio per Aegidium Tschudum Glaronesem. 51/60. Photographische Reproduction. Lateinischer Text.
- Regnum Sueviae unde inclyta Habsburgensis etc.**  
(W. Lazius Typis chorograph. provinciarum Austriae. Viennae 1561.)
- Münster, Seb.,** Nova Rhaetiae atq. totius Helvetiae Descriptio. Basel 1562. 28/38. Holzschnitt.  
(Aus Claud. Ptolemaei Geographica ed Seb. Münster, Basil. Henr. Petri 1562. — Auch in Münsters Cosmographia [verschied. Ausgaben] aber ohne Randeinfassung. Rand u. Ortschaften illuminiert. Mit einer Descriptio.)
- Bertely, Ferdin.,** Schweizerkarte (ohne Titel). Gest. Dom. Zenoi. Venedig 1566. 1 : 1,000,000. 43/57.
- Zenoi, Dom.,** Hevetiae antiquae Tabula. 1566.
- Forlanis, P. de,** Helvetia. Verones. Venet. 1567.
- Hogenberg, Decem et tria loca confoederatorum Helvetiae.** ca. 1570.  
(Enth.: Basel, Zürich, Luzern, Freiburg, Solothurn, Appenzell. Auch colorirt.)
- Seltzlin, D.,** Circulus sive liga Sueviae vulgo Schwäb. Kreis. 1572.
- Ortelius, Galliae Regni potentiss. nova Descriptio.** 1573. 35/50.  
Kupferstich. Deutsche Edition. Col.
- Helvetia. 4. Obl.**  
(P. Heyn Spiegel der Werelt. Antw. 1577.)
- Wurstisen, Karte, Fol.**  
(Wurstisens Bassler Chronik. Basel 1580.)

- Murer, Christ.**, Tig. Pictor. Helvetia cum confederatis. Schwytzerland sampt den zugewanten. La Suisse et les confédérés. 1582. 64/75. Kupferstich.  
(Mit Abbildungen der Schlachten von Tättwyl, Laupen, Botsholz, Näfels, Murten u. Grandson. Mit einem Brustbild mit der Umschrift: Wilhelm Tugginer. Univers.-Bibl. Basel. Vergl. Wolf. Verm. S. 17 u. ff.)
- Sauracher, A.**, Karte v. d. Schweiz. Basel 1584, Isengrin.
- Geiger, Hans Conrad**, Die Eydgnoschaft mit dero Grentzen. 1588. (?) offenbare Fälschung. 12<sup>1</sup>/<sub>2</sub> / 15<sup>1</sup>/<sub>2</sub>, Kupferstich.
- Ortelius**, Galliae Regni potentiss. nova Descriptio. 1592. 35/50. Kupferstich.  
(Lateinische Edition. Col.)
- Helvetiae** siue Suiciae quae multis confoederatorum terra dicitur, primae germanorum provinciae, Galliae Italiaeque contiguae, Chorographia vera et elegans Joan. et Lucas a Deutecum fecerunt. (Speculo orbis terrarum. Van Jode. Antwerpen 1598.)
- Metellus, J.**, Franciae, Austrasiae et Helvetiae geogr. historicaeque Tabulis etc. Colon. 1594. Fol.
- Helvetia**, Geographice et historice delineato in Tab. aen. Colon. Ubior 1595. Fol.
- Tschudi, Aeg.**, Helvetia. Kl. Karte. 23/30.  
(Befindet sich in Paris. Cop. Joh. Bussenmacher, Europ. Descript. 1594, 1596, 1597. Rawen Cosmogr. 1597, 1606, 1624. | Ortelius Atlas 1595. St. B. B.)
- Lee, Conr.**, Italia, Hispania, Francia, Austria, Helvetia etc. Fol.  
(Col. Agripp. 1598.)

## 1600—1700.

- Helvetia Aeg.** Tschudi auctore, J. Bussenmacher excud. Fol.  
(M. Quaden Geogr Handbuch. Cöln 1600.)
- — 8 obl.  
(P. Bertius geogr. Tabellen. Frankfurt 1612.)
- — Vide P. Bertii tabularum geographicarum contractarum libri septem. Amsterdam, J. Hondius. S. 360. 13/9.
- — 4 obl.  
(Mercator Atlas minor cura Jodoci Hondii. Amstelod 1609.)
- Tschudi, Aeg.**, Nova Rhaetia atq. totius Helvetiae Descriptio. Gedruckt zu Basel b. Conr. Waldkirch 1614. 3. Ausgabe der berühmten Karte von Tschudi. Unicum. Mit den gleichen Holzplatten gedruckt wie das Basler Original. 119/103. 1 : 355'000. St. B. B. Vergl. Graf, M. B. N. G. 1885. I. S. 43.
- Cluver, Phil.**, Helvetiae conterminarumque terrarum antiqua Descriptio. Nic Geilkerkuis sc. 4.  
(Cluvers german. antiqua. 1616.)
- Schweiz und Wallis**. 8.  
(Petri Bertii Tabul. geogr. Nr. 91. 1616.)
- Hirtzgartner, Math.**, Tabula generalis Veteris ex terrae et hodiernae una cum Religionibus ei quodam ad numeratus et . . . . 38/41.  
(Guler.)
- Baudouin, Gaspar**, Charte || de la Suisse, || de la Rhétie, ov || des Grisons, de || la Valteline, || dv Valay, || et autres Seigneuries voisines Exactlyement dressée sur les Lieux || par Gaspar Baudouin Ingenieur || Militaire et Capitaine de || Lartillerie du Roy d'Espagne || en L'Etat de Millan || 1625. A Paris chez Melchior Tauernier || demeurant en Lisle du Palais sur || le quay qui Regarde la Megiserie. 51/37.  
(Echelle || de Quarante Milles Soisante au degré.)



**Sanson, Nic.**, Galliae antiqua Descriptio Geographica. Paris 1627; 1641.  
4 Bl. in Fol.

**Helvetia** conterminarumque terrarum antiqua descriptio. 20/25<sup>1</sup>/<sub>2</sub>. Holz-  
schnitt auch illum.

**La Suisse**, 8 obl.

(Tassin cartes générales de la haute et basse Allemagne. Paris 1633.)

**Gyger, H. C.**, Gemalte Wandkarte der Schweiz. 105/80. 14 cm. = 10  
Stden. Wegs.

(Staatsarchiv Zürich. 1634.)

**Gyger, Cunrad** Hs. v. Zürich, Der gantzen Loblichen Eydtgnoschaft mit  
allen angränzenden Orten gründliche neüwe verzeychnus und  
ustheylung nach geographischer Ahnleitung gestelt und in  
diss werckh gebracht. 1634. 188/168 cm., Maassstab ver-  
blichen, mit 2 Ortswappen und Devisen, auf Rollen, ziemlich  
defect.

(Staatsarchiv Zürich.)

**Helvetia**. 8.

(Spanheim, Mercure Suisse 1634. Simler, Republ. d. Suisses. Genève  
1639.)

**Gyger, H. C.**, Handkarte der Schweiz. 46/65.

(Eighth: Kartenv. Zürich 1635.)

— — Helvetiae, Rhaetiae et Valesiae Tabula nova et exacta. 1 : 700000.  
1635.

**Tassin**, Carte générale || des treze cantons de Suisse || Vallay ligues  
Grise, Maison-Dieu || & || Valteline. Paris zuerst 1635, dann  
1669 color. 51/37.

— — Carte Generale de tous || les cantons des Svisses et pays || cir-  
conuoisins leurs alliez, avec les || principales villes, bourgs  
et villages || qui en despendent. || Par le Sr Tassin Geographe  
|| ordinaire de sa Magesté [sic]. [Ce titre forme une feuille  
à part]. Plusieurs feuilles. 15/10.

— — Carte générale de tous les Cantons des Suisses et pays circon-  
voisins leurs alliez, avec les principales villes, bourgs et  
villages qui en dependent. 1 Bd. vel., 4 obl.

(Description de tous les cantons, villes, bourgs, villages et autres parti-  
cularitez du pays des Suisses. Paris, Séb. Cramoisy 1635.)

**Hautt, David**, (Karte der Schweiz.) Lucerice Helvetice Formis Davidis  
Hautti. 27/33.

(Zieglersche Sammlung in Basel. 1641.)

**Gyger, H. C.**, Die Eydtgnoschaft, Pünten und Wallis. Helvetia cum  
Confinis. 27<sup>1</sup>/<sub>2</sub>/34<sup>1</sup>/<sub>2</sub>. Holzschnitt. In schweizer. und deutschen  
Meilen.

(Merians Topogr. 1642. Godefredi Archontologia 1654. Theatr. Europ. 1734.  
Tom XX. Colorirt.)

**Bolsseau, Jean**, Carte Suisse. 1643.

**Les Suisses**, || et ce que nous || entendons sous || le nom des Suis || ses,  
se doit consi || derer en trois || Parties; Sçavoir || en (a côté,  
Souvre une accolade, avec 3 grandes divisions: Treize cantons;  
Leurs Alliés; Leurs Sujets). 26/40.

(A Paris || Chez l'Auteur N. Sanson d'Abbeuille || Geographe du Roy.  
1644. Au coin: E. Cordier, sculp.)

- Sanson, N.**, *geographe du roy, La Suisse divisée en ses treze Cantons, ses Alliez et ses Sujets.* 56/83. Kupferstich.  
(Colorirt. Mit den Kantonswappen. Ein Exemplar ohne Datum.)
- Mortier, Covens**, *La Suisse divisée en ses treze Cantons, ses Alliez et ses Sujets.* Amsterdam. 56/83. Kupferstich nach Sanson.  
(Colorirt. Mit den Kantonswappen.)
- Sanson, N.**, *Haute Allemagne, divisée par ses Estats (avec la Suisse).* Paris chez Pierre Mariette. Kupferstich. Colorirt.
- Gyger, H. C.**, *Die Eidgenossenschaft mit ihren Grenzen.* C. Meyer sc. (Simleri Republ. Helvet. 1646.)
- Nova Helvetiae Tabula.** Amstelodam 1651. 4 obl.  
(Atlas minor Jo. Jansson.)
- Sanson, N.**, *Le Royaume de France (mit Schweiz).* Amsterdam chez Covens et Mortier. 56/88. Kupferstich, oft verbessert und nachgestochen worden.
- — *La Suisse en ses Treize Cantons, ses Alliez et ses Sujets.* Amsterdam chez P. Mortier & Comp. 56/83. Kupferstich.  
(Grenzen colorirt. Mit den Kantonswappen links, rechts und unten. Mit Titelbild (zwei alte Schweizer).)
- Jansson, H.**, *Helvetiae, Rhaetiae et Valesiae cum omnibus finitimis regionibus Tabula vulgo Schweitzerland.* Amsterdam. Kupferstich. Colorirt. Deutsche und Schweizer Meilen.
- — *Les Suisses, || les Alliés des Suisses || et leurs Suiets, qui peuvent passer sous le nom || des Suisses || Partie de Souabe, etc. || Par N. Sanson d'Abbeville Géogr. du Roy || Aueq Priuilege pour 20 Ans 1648.* R. Cordier Abbauil Sculp. 1648. 55/37.
- Zeiller, Martin**, *Topographia Helvetiae, Rhaetiae et Valesiae.* Das ist Beschreibung und eigentl. Abbildung der Vornehmsten Städte und Plätz in der Hochlöbl. Ejdgenößschaft, Grawbündten, Walliß und etl. zugewandten Orten. Zum Truck verlegt von denen Merianischen Erben. Franckfurt a. Mayn 1654. Fol. 2 Karten und 74 Kupfertafeln. Kantonsbibliothek Liestal.
- Gyger, H. C.**, *Karte der Schweiz gemalt.* 1657. 58/76.  
(Eigenth. Kartenv. Zürich.)
- Meyer, Conrad**, *Helvetiae, Rhaetiae et Valesiae ceterumque confoederatorum ut et finitorum populorum Tabula Geographica et Hydrographica* nach H. C. Gyger. Zürich 1657, renovirt 1683. 56<sup>1</sup>/<sub>2</sub>/84. Kupferstich.  
(Colorirt. Mit den Kantonswappen.)
- Sanson, Nic.**, *Gallia vetus in Partes 2, Regiones 4, Provincias 17 et populus 100 in circa distincta et in eis Provinciarum. Metropoles primariaeque provinciarum Urbes descriptio.* Paris 1658. In Fol.
- Zeiller, Martin**, *Topographia Alsatae completa, das ist Vollkömliche Beschreibung und eigentliche Abbildung der vornehmsten Städt und Oerter im Obern- und Untern-Elsaß etc.* Hr. v. M. Merians Erben. Franckfurt a. Mayn 1663. 1. 70 S. Fol. 2 Karten, Grundrisse und Pläne, 27 Kupfertafeln, worunter eine Anzahl Ansichten und Schweizerstädte. Kantonsbibliothek Liestal.
- Carte générale || des treze cantons de Suisse, || Vallay, ligues Grise, Maison-Dieu || et Valteline.** 1654. A Paris || Chez N. Langlois || ruë S. Jacques à la || Victoire. 52/40.

- du Val, P.**, La Suisse. A Paris chez l'Auteur avec Privilège du Roy 1664. Paris, Somer, Sculp. et l'Alleman. Neue Ausgaben 1667/1685. 1 : 800'000. 52/40. Color.
- Sanson, Les Suisses**, les Alliés des Suisses et leurs Sujets; qui peuvent passer sous le nom des Suisses Partie de Souabe etc. Par N. Sanson d'Abbeville Geogr. du Roy avec Privilège pour 20 Ans 1667. R. Cordier Abbauil Sculp. 1667. 54/37.
- Carte generale** des treize cantons de Suisse, Vallay, ligue Grise, Maison-Dieu et Val-teline A Paris sur le quay de l'horloge aux trois estoilles. Paris 1668. 51/37.
- Territorium Habsburgense**. Karte. 1668. S. 36. Fol.  
(J. J. Fugger, Spiegel der Ehren des Erzhauses Oesterich v. Siegm. v. Birken, Nürnberg.)
- du Val, P.**, geographe du Roy. La Suisse. Paris 1677. 40/51. Kupferstich.  
(Colorirt. Mit Wappenbildern.)
- Die Schweizer**. Suisses.  
(Alloin Manesson Mallet Erdbeschreibung 1683, 1684, 1686, 1719. Fig. L. Die 13 schweiz. Eidgenossenschaften. Fig. LI.)
- Gyger, Hans Conr.**, Helvetiae, Rhaetiae et Valesiae Tabula geographica et hydrographica. Gest. v. Conr. Meyer 1657. Renov. 1683. 1 : 580'000. 76/55.
- Steiner, Joh. Casp.**, Helvetiae, Rhaetiae et Valesiae nova Tabula geographica. 1679. 28/39. Kupferstich. Neue Ausgabe 1685.
- du Val, P.**, geogr., L'Empire d'Allemagne avec ses Bornes de l'année 1684 (mit der Schweiz). Paris chez l'auteur 1684. 40/51. Kupferstich. Colorirt.
- da Viga, Cantelli Giacomo**, L'Helvetia ó paese dei Suizzeri con li stati che sono a medesimi collegati e, soggetti divisa ne suoi tredici Cantoni et altri juris ditione etc. data in luce da Sior. Giav. Rossi 1686. 42/55.
- Eydgnoeschafft**, Die, mit dero grentzen. Hans Conrad Geiger delinea: Johann Meyer fecit a° 1688, auch 1701.  
(Joh. Jac. Wagner, Mercurius Helveticus, Zürich 1688.)
- Meyer, Conr.**, Helvetiae, Rhaetiae et Valesiae caeterumque confoderatorum ut et finitorum Populorum, nach Gyger. Zug. 56/83. In deutschen, schweizerischen etc. Meilen. Kupferstich.  
(Colorirt. Mit colorirtem Titel und Kantonswappen, zu finden bei Joh. Joest Hiltensperger.)
- Gyger, H. C.**, die Eidgenossenschaft mit dero Gränzen. Conrad Meyer sc. 1688. 1 : 200'000. 12/15.
- Funck, D.**, Landmappe. Nürnberg 1690.  
(Der grosse helvet. Bund oder gründliche Vorstellung der Löbl. Eidgenossenschaft v. D. F.)
- La Suisse**,  
(Joh. Luyt Introd. in Geogr. cum Sansonii Mappis 1692.)
- Merian, Matthias**, Topographia Helvetiae, Rhaetiae et Valesiae, das ist Beschreibung und eigentliche Abbildung der vornehmsten Städte und Plätze in der Hochlöblichen Eydgnoessschaft, Graubünden, Wallis und etlichen zugewandten Orten.

In dieser andern Edition mit sonderm Fleiss durchgangen und von vorigen Fehlern corrigiert, vermehrt und gebessert. Frankfurt a. M. 1692. Zweite Auflage 1654. 32/20 des Buchs. Kupferstiche. Zum Truck verlegt von denen Merian'schen Erben.

(Vorrede 9 Seiten. Text 9 Seiten. Namen-Register 7 Seiten. 108 Karten mit Ansichten und Stadtpläne, eingebunden.)

**Jaillot, H.**, Le Royaume de France (mit Schweiz). Paris chez H. Jaillot 1693. 55/88. Kupferstich. Col.

**La Suisse,**

(de la Croix Geographie. Paris 1693.)

**Le Coq, R.**, La Suisse. Paris, 1695. 23/14. Paris. P. Ganière Sculp. Tom. I, S. 242.

**Sanson d'Abbeville Sr.**, Geogr. ord. du Roy. L'Empire d'Allemagne distingué l'estendue de tous les Estats, Principautés, et Souverainetés qui passe ou qui ont passé jusqu'à présent sous le nom d'Allemagne. Paris chez H. Jaillot 1696. 55/88. Kupferstich. Illuminirt. Mit Schweiz.

**Muoss, Henricus, Ludovicus**, Helvetia, Rhaetia, Valesia, das Schweizerland, ein von Gott gesegneter Freyheit- und Friedensorth und der Mitverpündten Vatterland. Tugum (Zug) 1698. 1: 64,000. (1 Wegst. = 75 mm.) 100/80.

(Am Rande Ansichten schweiz. Städte, Klöster, nebst Sitzung einer Tagsatzung und Landgemeindefürsorge. Schlachten am Morgarten und bei Sempach, Tellschuss, etc. Selten. Kantonsbibliothek Liestal u. St. B. B.)

— — **Helvetia, Rhaetia, Valesia**. Das Schweizerland ein von Gott gesegnet Freiheit- und Friedenssitz und des mitverpündten Vaterland. Zug b. Joh. Jost Hiltensperger. 53<sup>1</sup>/<sub>2</sub>/75 oder 84/101 mit Rand.

(Illuminirt mit Ehrenvers, Titelbild, allegorischen Darstellungen. Um die ganze Karte ein Kranz von 52 Ansichten von Schweizerortschaften.)

**L'Atlas, soulagé de son gros fardeau ou nouvelles Cartes géogr. qui contiennent la France et la Suisse.** 31 Cartes. 4°.

**Helvetia, Gallia Cisalpina Merulae.**

**de Witt, F.**, Les Suisses. Amsterdam.

**Visscher, Nicolai**, Atlas minor sive Geographia compendiosa qua orbis terrarum per paucas attamen novissimas tabulas ostenditur, Amstelaedami ex officina Nicolai Visscher (ohne Jahrzahl.) 50/58 cm. Atlas mit 53 Karten.

(Stadtarchiv Bern, Nr. 300. Interessant.)

**Valk, Gerard & Leonhard**, Helvetia divisa in tredecim Cantones. 49/59. Kupferstich. Colorirt.

**Homann, Joann. Bapt.**, Exactissima Helvetiae, Rhaetiae, Valesiae, caeterorumque Confoederatorum ut et finitimorum Populorum Regionum Tabula. Amsterdam. 45<sup>1</sup>/<sub>2</sub>/54<sup>1</sup>/<sub>2</sub>. Kupferstich. Color.

**Visscher, Nicolai**, Exactissima Helvetiae, Rhaetiae, Valesiae caeterorumque confoederatorum ut et finitimorum Populorum Regionum Tabula. Amsterdam bei Peter Schenk. 46<sup>1</sup>/<sub>2</sub>/56<sup>1</sup>/<sub>2</sub>. Kupferstich. Colorirt. Hoogebom sc.

**Valk, G.**, Helvetiorum Reipublicae Cantones XIII ut et Foederata Rhaetia. 49/58. Kupferstich. Colorirt.

- Exactissima** Helvetiae, Rhaetiae, Valesiae caeterorumque Confoederatorum ut et finitimorum Populorum Regionum Tabula Ex conatibus Nicolai Visscher Amst. Bas. [Hogeboom sculpsit]. Doppelfolio. (Tafel 19 des Atlas minor sive geographia compendiosa, qua orbis terrarum per paucas attamen novissimas tabulas ostenditur. Amstelodami ex officina Nicolai Visscher.)
- Visscher, Nicol.**, Exactissima Helvetiae, Rhaetiae, Valesiae caeterumque confoederatorum et finitorum Populorum Regionum Tabula. Amsterdam, bei Peter Schenk junior. 46, 56. Kupferstich. (Illum. Mit einem ausführlichen Register aller Orte, welche auf dieser Karte zu finden sind. Titel holländisch und deutsch. Dim. 58/46 cm.) (Naam-wyser.)
- Hondius Jodocus**, Nova Helvetiae Tabula. Auch Atlas minor 1631. Gross. Atlas Mercator 1636. 41, 53. Kupferstiche. (Ausgabe von Jodocus Hondius, colorirt. Mit Costumbildern und Ansichten von Schweizerstädten.)
- Mercator**, Helvetia cum finitimis regionibus confoederatis. Th. Blaeuw. 1644, auch Atl. nov. 1641. Etat et dél. de la Suisse 1714. T. IV. Kupferstich. 35/46. (Aus Blaeuw. colorirt.)
- Carte des** Treize Cantons Suisses des Alliés et des Pays qui leurs sont Sujets. 19<sup>1</sup>/<sub>2</sub>/26. Kupferstich. (Mit Wappenbildern.)
- Offens, R. & J.**, Novissima et Accuratissima Helvetiae, Rhaetiae, Valesiae et Partis Sabaudiae Tabula. Amsterdam. 49, 57. Kupferstich. Colorirt; auch oft unter Danckerts iust. angegeben.

## 1700—1800.

- Jaillot**, Les Suisses || Leurs Alliés et Leurs Suiets || Dedié au Roy || Par son tres-humble, tres-obeissant, tres-fidele sujet et Serviteur, || A. H. Jaillot, Geographe ordinaire de sa Majeste || 1702. 4 feuilles. 67/49.
- Schweiz**, 4 Bl. u. 1 Blatt. 8. (Müller Neuer Atlas von 163 Landkarten. 1702.)
- Tirolis** Helvetia et Rhaetia. 4. (H. Scherer Geogr. politica Monachii 1703.)
- de Fer, N.**, Les treize cantons des Suisses, leurs alliés et leurs Sujets. Paris 1703. 23<sup>1</sup>/<sub>2</sub>/33. Kupferstich. C. Inselin. Colorirt.
- Jaillot, A. H.**, Les Suisses, leurs alliés et leurs Sujets. Paris 1703. 95/131. Kupferstich. (Mit den Kantonswappen, Grenzen u. Gewässer colorirt.)
- — Les Suisses || Leurs Alliés et leurs Suiets. A Paris, Chez l'Auteur, joignant les grands Augustins, aux deux Globes || Avec Privilège de Sa Majesté 1704. 4 feuilles. 67/49. (La feuille IV: Le canton de Ury, . . . etc. porte comme date 1701. Paris 1704.)
- Helvetia**, Danckerts gest. 8. (J. J. P. Epitome geographicarum tabularum. Hannov. et Wolfenbüttel 1705.)
- Schweiz**, Mr. 28—30, 33—36, 40, 41. 4. (P. Schenk et A. Brackmann: Theatre de Mars. 1706.)
- New map of Switzerland**, divided into it's several Cantons. That of Neuchatel being particularly described. Engraved by H. Moll 1707.

- Chatelain**, Carte générale des Treiz cantons Suisses etc. 1708. 47/61. Kupferstich,  
(Colorirt. — Aus dem Chatelain-Atlas. Mit Ortregister u. Wappenbildern.)
- Muoss**, H. L., Helvetia, Rhaetia, Vallesia. Das Schweizerland etc. Zug 1710. 1 : 600,000. 74/50,5.
- Scheuchzer**, J. J., Nova Helvetiae, Rhaetiae et Vallesiae Tabula geographica. Zürich 1712. 1 : 290,000. 146/117. Color. Handzeichnung. (Kartenverein Zürich.)
- — Nova Helvetiae etc. Gest. v. J. H. Huber u. Em. Schalch. 1712.
- — Nachstiche: 1) P. Schenk, Amsterd. 1 : 375,000. 89/113. 2) J. Covens et C. Mortier. 3) Tob. Meyer 1751. 4) R. J. Wettstein et G. Smith. 5) Etat et Délices d. la Suisse 1730. T II, I 61. T IV, I 167. T I, II 1778 in 4.
- — Nouvelle carte géographique de la Suisse contenant les cantons de Berne, Fribourg, Soleure, Basle et les terres de l'Evêque de Basle avec leurs dependances. 22<sup>1</sup>/<sub>2</sub>/55. Kupferstich. (Mit d. colorirten Wappen der Stände u. Städte. Amsterdam chez R. J. Wettstein u. Guill. Smith.)
- Helvetia in Lator a Varea orbe terrarum scriptorum calamo illustrato.** Patav. 1713. Fol. T I. S. 489.
- Dunod**, P. J., Tabula geogr. Provinciae Sequanorum sub imperio Romano etc. 1713. 1716. Fol.
- La Suisse**, Suivant les nouvelles Observations de Mrs de l'Academie etc. 22<sup>1</sup>/<sub>2</sub>/30. Kupferstich.  
(Leide P. v. d. Aa. Auch Délices d. l. Suisse 1714. T I. Scheuchzer Itin. Alp. T I. S. 3. Nachstich: 1730. R. u. J. Wettstein u. G. Smith. Etat et Délices d. l. Suisse. Ruchat, Geogr. moderne.)
- De l'isle**, G., Carte de Suisse où sont les cantons de Zurich . . . les Alliez qui sont . . . les 3 Ligues des Grisons Grise, de Cadée et des Dix Droitures . . . Dressée sur les mémoires de Mr Merveilleux Coner Secr. Interprete de S. M. T. C aux Grisons Par Guillaume de l'Isle de l'Academie R<sup>le</sup>. des Sciences. Paris, chez l'auteur, août 1715. 1 : 520,000. 64/49. Zweite Ausgabe 1720. Neue Ausgabe 1759: Augmentée Par Phil. Buache, ebenso ca. 1780.
- La Suisse**, 4.  
(Chamereau Geogr. pratique. 1715.)
- de Fer**, N., Les Suisses, leurs Sujets et leurs Alliez. 47/67. Kupferstich. P. Starkmann.  
(Grenzen col. Mit Wappen der Kantone etc. Paris chez l'auteur 1715, auch 1760 und 1770 chez Dessios.)
- de Fer**, N., Les Suisses, leurs Sujets et leurs Alliez. 47/67. Kupferstich. P. Starkmann sc.  
(Illum. Mit den col. Wappen der Kantone, Allierten u. Unterthanen. Paris chez Dant, gendre de l'auteur.)
- de l'isle**, Guillaume, Carte de Suisse. 45/61. Kupferstich.  
(Dedié à son Excellence Mr. Claude Théophile de Beziade, Chevalier Marquis d'Avary, ambassadeur aupres des louables cantons Suisses et leurs Alliez. Avec un avertissement. Paris chez l'auteur, 1715. 45/61.)
- Potentissimas Helvetiorum Reipublicae Cantones Tredecim etc.** Nr. 42.  
(Homann, gross. Atlas. Nürnberg, E. Adelbauer, 1716.)

- Jaillet**, Les Suisses || Leurs Alliés et Leurs Suiets || Par le Sr Jaillet, Geographe ordinaire du Roy || A Paris, Chez l'Auteur, joignant les grands Augustins, aux deux Globes || Avec Privilège de Sa Majesté 1717. Paris 1717. 4 feuilles. 1:250,000. 67/49.
- Seiler**, J. G., Die ganze Eidgenossenschaft mit dero zugewandten Orten, mit der Umschrift: Si unita sat numita. Kupferstich. 13/16.  
(Auf e. Staatskalender 1718 herausgeg. J. G. Seiler, Schaffhausen 1718, auch noch 1738, 1739, 1751.)
- Homann**, J. B., Imp. Caesari Caroli VI. Chorographiam hanc exhibentem primarum regionum Habsburgicarum situu dicat provinc. Brisg Austr. 1718.
- Schweiz**, Nr. 19. Fol.  
(Homann's method. Atlas. 1719.)
- Simler**, J., Karte.  
(Regiment lobl. Eydgenoschaft. Forts. v. H. J. Leu. Zürich 1722, auch 1736.)
- Roth**, Benedict, Bernensis, Nova Totius Helvetiae Tabula exhibeus ejus XIII. Pagas cantones dictas una cum Sociorum Ditionibus atq. Communium Subditorum Provinciis. 48/61. Kupferstich.  
(Basler Exemplar mit einer handschriftl. eigenhändigen Bemerkung über Verkauf der Kupferplatte der gegenw. Karte von Benedikt Roth. Col. Mit einem Bericht. Bern 1730.)
- de Fer**, N., Le Royaume de France dans toute son Etendue. (Geogr. d. s. Maj. catholique). Mit der Schweiz. Paris chez Sr. Dant, gendre de l'auteur, 1730. 50/66. Kupferstich. Illuminirt.
- Homann**, Joh. Baptist, Potentissimae Helvetiorum Reipublicae cantones Tredecim cum Foederatis et Subjectis Provinciis. 48/56. Kupferstich  
(Mit Ansicht einer Käserei. Colorirt. Mit Kantonswappen. Nürnberg bei Homann's Erben.)
- Walsor**, G., Schweizer Geographie sammt den Merkwürdigkeiten in den Alpen und hohen Bergen zur Erläuterung der Homannischen Karten herausgegeben. 46/55. Kupferstich.  
(In Buchformat gebunden mit Text. Zürich 1732—1770.)
- Novissima** Helvet. foederatorum Tabula. 4.  
(C. L. de Launay unterricht. Hofmeister. Augsburg 1738.)
- Karte** der 13 Schweizer-Kantons, deren Bundesgenossen und Unterthanen. 1739. 19/25. 8.  
(Beil. z. Zeitvertreib der Bäder zu Baden.)
- Nuova Carta**, dei 13 Cantoni degli Suizzeri insieme coi loro alleati e sudditi. 8°. Venezia 1742. Bd. VII.  
(Stato presente di tutti paësi S. Salmon.)
- Bowen**, Eman., A new accurate map of Switzerland with his allies and subjects composed from the most approv'd maps and regulated by astron. Observations.  
(Plan von Genf. Auch in Bowen E. Geogr., London 1744—47. Fol. 2 Vol.)
- Tillemon**, Les Suisses, || Leurs Alliez. || Avec les Sujets des Suisses, et des Alliez || selon les Memoires de Sjmler, de Gyger, et de || plusieurs Autres Autheurs. Chez I. B. Nolin sur le Quay de l'Horloge du Palais || proche la Rue de Harlay à l'Enseigne de la Place des Victoires || Avec Privilège du Roy. 1746. 58/46.
- Erdmann**, J. A., Die Schweiz. 4.  
(Allgem. Zeitungs-Handbuch. Augsburg 1748.)

- Helvetia, confoederatorum amplissimae provinciae descriptio.** 12.  
(Roth, Memorabilia Europae. 1749. 17. Aufl. S. 704.)
- Karte der Schweiz, ohne Titel.** E. Halder, sculp. ca. 1750. 16/20.  
(Mit Angabe der einzelnen Gebietstheile. Colorirt.)
- Schweiz,**  
(J. G. Schreiber: Atlas selectus. ca. 1750.)
- Mayer, Tob.,** Helvetia tredecim statibus liberis, quos Cantones vocant composita. Una cum foederatis et subjectis Provinciis, ex probatissimis Subsidiis geographice delineata. Luci publicae tradita ab Homannianis Heredibus. 1:670,000. 52/41. Doppel-folio.  
(Blatt 18 des «Major Atlas Scholasticus» ex triginta sex generalibus et specialibus mappis Homannianis compositus. Norimbergae 1761. Dito Blatt 9 des Atlas compendiarius mit 50 Karten, erschienen ebenfalls Nürnberg 1762.)
- La Suisse** divisée en ses treze Cantons, von Tobiam Mayorum Prof. Math. Goettingen. Homannianis Heredibus Norimbergae 1751. 43/55.  
(10 Deutsche Meilen = 110 mm. Kantonsbibliothek Chur.)
- D'Anville,** Carte de l'Europe contenant L'Allemagne, l'Italie, l'Espagne etc. (ainsi que la Suisse). Kupferstich, De la Haie. 1754. 49<sup>1</sup>/<sub>2</sub>/80. Colorirt.
- de l'Isle, Guill. et Buache, Phil.,** Carte et Tables de la Geographie physique ou naturelle, contenant la Suisse, la feuille titrée: Carte physique et Geographie naturelle de la France divisée par chaînes de montagnes et aussi par Terrain de fleuves et ed rivières. Paris 1754. 16 Bl. 39/48. Kupferstich.
- La Suisse,** Nr. 35. 36.  
(Palairot, Jean, Atlas method. 1755.)
- Carte || Première || de || Suisse ||** 1755. 56/42.
- La Suisse.** 4. 1748.  
(Vaissette, Jos., Geogr. historique. 1755.)
- de Vaugondy, Robert,** Carte de la Republique des Suisses. Nancy 1756. 48/59. Kupferstich. Colorirt.
- Boudet,** Carte générale de la République des Suisses, 1756.
- Helvetia,** ab antiquo pars imperii romano germanici sed per pacem Westphalicam 1648 sui juris facta etc. 4.  
(J. M. Franz, Abriss d. deutach. Reichs-Atlas. Leipzig 1758. S. 78, Nr. 20, auch in s. Abbildung des Erdbodens. Nürnberg 1757 u. 1764.)
- Karte der Schweiz.** ca. 1760. Gr. qu. fol.
- Tirion, Isaak,** Nieuwe Kaart van Zwitserland.  
(Tirion: tegenwoordigen Staat van Zwitserland. Amsterdam 1760.)
- Novissim.** Helvetiorum foederat. Tabula.  
(Staats- und Reise-Geographie. 1762. X. Teil.)
- Zannoni, Rizzi,** La Suisse divisée en ses XIII Cantons et ses Alliés. 31/45<sup>1</sup>/<sub>2</sub>. Kupferstich.  
(Mit Randzeichnungen und den Kantonswappen. Paris 1762.)
- Turneyson, Em.,** La Suisse. Basel 1764. 22/29. Kupferstich. M. B. Wachsmuth sc.  
(Mit Wappenbildern, illuminirt.)
- Brion, La Suisse** divisée en ses Cantons, ses Alliés et Sujets et distinguée en Pays catholiques, protestants et mixtes. Paris chez Desnos 1764. 23/26. Kupferstich.  
(Colorirt. Mit erklärendem Text rechts und links der Karte.)



- Rizzi, J. A. B. de Padua**, Très nouvelle carte du Royaume de France (mit Schweiz). Nürnberg bei Homann's Erben 1764. 44/56. Kupferstich. S. Dorn sc. Colorirt.
- Dury, Andr.**, Carta degli stati di S. M. il Re di Sardegna (mit Schweiz). 1765.
- Carte des 13 Cantons suisses, leurs alliés et leurs sujets.** Paris chez Bourgoin 1766 (auch ohne Jahrzahl).
- Bonne, La Suisse divisée en ses XIII Cantons et ses Alliés.** Paris chez Lattré, graveur à Paris 1767. 47<sup>1</sup>/<sub>2</sub>/65. Projettée et assujettie aux observations astronomiques par Mr Bonne. Kupferstich.  
(Unten links die colorirten Kantonswappen.)
- Rouvier, Abr.**, Carte de Suisse où sont les treize Cantons, leurs Alliés et leurs Sujets. (A new map of Switzerland.) London 1767. 51/67. Kupferstich. (Revidirt von John Rocque, topographe.) (Mit Ornamenten und einem Bilde, Tell's Apfelschuss darstellend.)
- Walser, Rhaetia Foederata cum Confiniis et Subditis suis Valle Telina, Comitatu Clavennensi et Bormiensi denuo correcta per Gabrielem Walsrum VDM edentibus Homannianis Heredibus.** Norimbergae 1768. 56/47.
- Mothey, Les cantons Suisses, les Ligues des Grisons, leurs alliés et leurs sujets.** J. E. J. Vallet sc. 1768.  
(Philippe Cosmogr. universelle.)
- Republic Schweiz.** 1768.  
(Nr. 19 in: kurze Erläuterung der Geographie für die Realschule zu Berlin.)
- Vaugondy, R.**, Carte de la Suisse où sont les Treize Cantons, leurs Alliés et leurs Sujets. Lausanne chez François Grasset 1769. 50/66. Kupferstich. Retouchée par L. A. Dupuis.  
(Grenzen illuminirt. Mit Wappen und einem Bilde, Tells Apfelschuss darstellend.)
- Vaugondy, Robert de**, Carte de la || République des Suisses || où sont distingués || les 13 Cantons et leurs alliés || les sujets de ces cantons et ceux || de leurs alliés. 1769. 1 : 540'000. 61/48.
- Atlas novus Reipublicae Helveticae XX mappis compositus sumtibus Homannianis Heredibus.** Norimbergae 1769. 53,2/33.  
(Fribourg. Bibliothéque économique E Nr. 279.)
- Grasset, F.**, Carte de la Suisse (nach den Confessionen). Lausanne 1769. 50<sup>1</sup>/<sub>2</sub>/66. Kupferstich. Aldring sc. Colorirt.
- — Carte de la Suisse où sont les Treize Cantons, leurs Alliés et et leurs Sujets. Lausanne 1769. 50<sup>1</sup>/<sub>2</sub>/66. Grenzen colorirt. Kupferstich. Aldring sc., E. Düssy scribs.
- — Carte de la Suisse (nach den Sprachen getheilt). Lausanne 1769. 50<sup>1</sup>/<sub>2</sub>/66. Kupferstich colorirt. Aldring sc.
- Desnos, Les Suisses, leurs Sujets et leurs Alliez.** Paris 1770(1780). 1:550'000. 47/66. Kupferstich. P. Starkmanu.  
(Colorirt. Mit Wappenbildern.)
- Courtepée**, Carte de l'ancien Royaume de Bourgogne. 1771. 1 Bd. 8.  
(Mille, Abrégé chronol. de l'hist. de Bourgogne.)
- Daudet, V. et Joubert**, La Suisse qui comprend les XIII cantons, leurs sujets et leurs alliés. Lyon 1771. 49<sup>1</sup>/<sub>2</sub>/65. Kupferstich colorirt.
- Clermont**, Carte générale || de la || Suisse. MDCCLXXI, auch 1781. 1 : 920'000. 46/34.

- Bergonio**, Carta corographica degli Stati di S. M. il Re di Sardegna. Enthält die Schweiz oder Theile derselben auf Blatt 1, 2, 3, 4, 7, 8, 9. 1683. 36<sup>1</sup>/<sub>2</sub>/40. Kupferstich. Corretta e accresciuta. 1772.
- Jaeger, J. W.**, Carte Topographique d'Allemagne: L'Heureux Pais uni des XIII Cantons Suisses et de leurs Alliés, les Grisons, la Principaute de Neuchâtel, la République de Genève et le Pais de Vaux etc., faisant partie du grand Nouvel Atlas d'Allemagne dont les Feuilles 66, 67, 68, 75, 76 et 77 et leurs supplementens forment ce Nouvel Atlas de Suisse. Francfort sur le Mein 1775. 66/75. Kupferstich.  
(Mit Titelbild.)
- Bowen, T.**, Switzerland divided into its Cantons with his allies. (Gentleman Magazine. London 1776. Mars 144.)
- Schweiz. 4.**  
(Andréa, Titelblatt der Briefe von der Schweiz. 1776.)
- Coxe, Wil.**, Carte || de la || Suisse || où l'on a marqué les routes suivies || par || M<sup>r</sup>e Wil. Coxe, || Dans ses quatre Voyages || en || 1776, 1779, 1785 et 1786. J. Rausch sc. Nürnberg. 73/50.
- Die Schweiz.**  
(Büsching, Atlas f. d. Jugend nach Büschings Lehrart. Nr. 108. Augsburg 1776.)
- Hausman, J. E.**, Carte || de la Republique || des Suisses || Leurs Sujets et Alliés || A Paris chez Mondbare rue S. Jacques || Paris 1777. 1 : 720,000. 67/48.
- Bonne, La Suisse** divisée en ses treize Cantons. Venise 1778. 1 : 630,000. 45/55<sup>1</sup>/<sub>2</sub>. Kupferstich. P. Santini. Colorirt.
- Schrämbl, F. A.**, Neue Karte von der Schweiz oder Helvetien in die XIII Eidgenossenschaften, ihre Bundesverwandten u. Unterthanen. 41<sup>1</sup>/<sub>2</sub>/61<sup>1</sup>/<sub>2</sub>. Die ganze Karte 62/84, neu herausg. 1789. Kupferstich.  
(Mit einer Ansicht des Thales von Chamounix. London 1778, bei W. Faden.)
- Meyer, J. E.**, L'Empire d'Allemagne. (Avec la Suisse). Paris chez Mondhare, 1778. 47/58. Kupferstich. Colorirt.
- Faden, W.**, Nouvelle Carte d. l. Suisse, dressée sur les mémoires les plus corrects et assujettie aux observations astronom. à Londres 1778. 42/62.
- Helvetia, Karte zu**  
(Joly J. R. La Franche-Comté ancienne et moderne. Paris 1779.)
- Rhyner, Carte générale des voyages (avec la Suisse) de Rhyner, Officier au Regiment des Gardes Suisses. Faite à Paris 1780. Paris 1780. 45/52. Handzeichnung. Colorirt.**
- Desnos, Les Suisses || leurs sujets || et leurs Alliez. || Corrigée et augmentée d'après les nou || velles Observations de M<sup>rs</sup> de l'Acadé || mie Royale des Sciences, à || Paris, chez Desnos Géogra || phe et Ingénieur pour les Globes et || Spheres rue S. Jacques au || Globe || 1780. Paris 1780. 67/47.**
- Lotter, T. C.**, Helvetiae etc. Aug. Vindel ca. 1780. Gr. Fol.
- Zuliani, G., inc. Pittori G. scr.** L'Elvezia divisa in suoi tredici cantoni e suoi Alleati. Venezia presso Antonio Zatta 1781. 31/41. Kupferstich. Grenzen col.

- Carte Générale** || de la Suisse || Par un Voyageur François, || En 1781 || La Route de l'Auteur est || marquée en Rouge. 1781. Stich Beauvais. 61/44. Color.
- Klein**, Jak. Friedr., Karte der Schweiz (ohne Titel). 20<sup>1</sup>/<sub>2</sub>/26 Kupferstich.  
(Col. Nr. 5. Im neuen Atlas für die Jugend, von 21 Kärtchen mit einer kurzen Anleitung wie man ihn gebrauchen soll; von M. Jakob Friedr. Klein, Diacon in Balingen im Württembergischen. Tübingen 1782.)
- Jallot**, Les Suisses, leurs Alliés et leurs Sujets. Paris 1783. 49/65. Kupferstich. Seconde édition. Colorirt.
- Kürner**, Heindr., Geograph. Verzeichniss der merkwürdigsten Orte in der Schweiz. Gest v. J. R. Holzhalb. 1785. 1 : 90,000. 37/49. Gr. Fol.
- Coxe**, W., Carte de la Suisse. Nürnberg. J. Rausch sc. 1 : 510,000. 47/71. Kupferstich. Colorirt.
- — Carte de la Suisse. 1787. 51/75. Kupferstich. Picquet. Erste Auflage. Colorirt. Engl., deutsche u. franz. Meilen.
- Carte générale de la Suisse**. 1788. 43/58. Kupferstich. Colorirt.
- Brion**, La Suisse divisée en ses Cantons, ses Alliés et Sujets et distinguée en Pays Catholiques, Protestans et Mixtes. 4.  
(Tafel 15 des «Atlas général, civil, ecclésiastique et militaire» etc. von M. Brion, Paris 1790. Paris 1788 chez le Sr. Desnos.)
- Carte générale de la Suisse dressée en 1787 d'après les observations les plus récentes et les plus exactes pour servir à la nouvelle édit. très augmentée du Dictionnaire de la Suisse faite à Genève chez B. M. C.** 1788. 42,2/57,5.
- Coxe**, Mr. Wil., Carte de la Suisse. 1789. 49<sup>1</sup>/<sub>2</sub>/74. Zweite Auflage. Kupferstich. Colorirt.
- Halder**, E., Karte der Schweiz (ohne Titel). 16/21. Zürich 1789 u. 1790. Kupferstich.  
(Colorirt. Im Handbuch für Reisende durch die Schweiz. 8. Zürich 1889—1890.)
- Glücksfeld**, F. L., Charte von Deutschland (mit der Schweiz). 45/54. Nürnberg, bei Homann's Erben 1790. Col. Kupferstich.
- Bridel**, 1 Karte.  
(Reise durch die romant. Gegenden der Schweiz. Gotha 1790.)
- Mallet (H.)**, Carte de Suisse suivante sa nouvelle || division en XVIII Cantons || Formant la République Helvétique || Dressée par H. Mallet Ing. Géograph. 1798. — En bas: Cette carte a été gravée sous les yeux de l'auteur à Morges 1798. 1:333,333. 101/72. L. Emery sc.
- Haas**, Wilhelm, Sohn, Der Helvét. Republik neue Kantons- und Districts-eintheilung. Basel 1798. 7 mm = 1 Stunde. 50/37.  
(Eigenthum der Bez.-Schule Liestal u. a. O. O.)
- Mentelle**, F. et P. G. Chanlaire, Carte Physique et Politique de la Suisse. Paris An VI; 1798. 32/42. Kupfersich. Colorirt. Ital., franz. und schweiz. Meilen.
- Umriss** der Schweiz nach der neuen Eintheilung von 1798. 37/49. Grenzen col. Kupferstich.

- Mechel**, Chr. de, Carte générale de la Suisse, suivant les nouvelles divisions, qui comprennent les ci-devant XIII Cantons, leurs alliés et Sujets et forment actuellement la République helvétique une et indivisible, publiée en 1799. Basel 1799. 1 : 520,000. 65,8/50,3.
- Keller**, H., Die Schweiz oder Helvetien (19 Kl.) Zürich 1799 u. 1803 25/15<sup>1</sup>/<sub>2</sub>. 1 : 1,480,000.
- Baumgarten**, Karte von der Schweiz. — Nouvelle carte de la Suisse. Ulrich bei Bremgarten 1799. 30/40<sup>1</sup>/<sub>2</sub>. Colorirt. Kupferstich.
- Mérissou**, Carte de la Suisse, divisée en ses 13 cantons, comprenant les Pays sujets et les Pays alliés de la Suisse. Paris An IV : 1799. 52<sup>1</sup>/<sub>2</sub>/76<sup>1</sup>/<sub>2</sub>. Colorirt. Kupferstich. Basset.
- Mechel**, Chr. de, La République Helvétique Une et Indivisible 1799. Bâle 1799. 1 : 500,000. 45<sup>1</sup>/<sub>2</sub>/64. Lithographie.
- Republik, Helvet.**, eingetheilt in Kantone und Districte. 1 : 1,700,000. (Helvet. Almanach 1799.)
- Tabula**, Novissima et accuratissima Helvetiae, Rhaetiae, Valesiae et partis Sabandiae tabula ex offic. Jerem. Wolffii. 48/56. Aug. Vindelic.
- Helvetiae** Marianae. Stationes coeli reginae cultu et gratiis celebres D'Anville.
- Koellffel**, J. L., Schweiz. (Karte v. schwäb. Kreis. J. A. Pfeffel, imprim. Nürnberg, Homann's Erben.)
- Clermont**, Carte générale de la Suisse. (Tableau topogr. de la Suisse. Bd. I.)
- La Suisse**, (La plus nouvelle, la plus exacte et la plus grande Carte de l'Empire d'Allemagne, divisé en le Royaume de Bohême et les X Cercles et le Rhin avec la Suisse toute entière. Leide.)
- La Suisse**, 8. obl. (La bonne méthode d'enseigner la géographie.)
- Schweiz**, (de l'Isle, Atlas des enfants.)
- — neu Helvetien. 4. (J. C. Gatterer, Erdbeschreibung.)
- Theatrum** der vornehmsten Städte und Oerter der Schweiz. J. Stridbeck fec. Augsburg. Qfol.
- Tabula**, prov: Helv. F. F. Minorum s. P. Francisci Capucinatorum Carl Stöcklin sc. Tugij. 13/20.
- Weis**, F. J., Pagi et extantiores quidam comitatus veteris Alamanniae et Burgundiae transjurassae etc. Steinberg sc. (M. Herrgott Genealogia Diplom. gentis. Habsb. Vienna. Bd. I.)
- Longin**, Sequanorum provinciae maximae delineatio. Dubercelle sc. (Dunod : Hist. d. Sequanois.)
- Kantons, Die 13, und Bundesverwandten der freyen Schweizer Republik** El. Böck sc. et exc. Aug. Vindel.
- La Suisse**, (Entretien politique des treize cantons.)
- Roberts**, J., A map of Switzerland comprehending the thirteen cantons with their allies and their subjects. London. 49/46. (printed for Rob. Sayer, mit Erläuterungen. Englisch.)

**Vaugondy, Robert de, La Suisse** || divisée || en treize Cantons || savoir....  
En bas: Redigée || par Robert de || Vaugondi d'après || le meil-  
leurs || auteurs et sur les || Observations faites || par lui meme  
sur || les lieux. || Gravé Par F. Bordiga. Echelle: 1:545,000.  
66/50.

**La Carte** || des Treize Cantons || des Suisses || et du Païs || de leurs  
Alliés. Roussel sculp. 36. 23.  
(d'Audiffret, Géographie. Tom. II. S. 485.)

**Loup, Sam., Geographie Antique et Moderne ou Manuscrit des XIII**  
Cantons Suisses leurs sujets et leurs Alliez comme ils sont  
au Jourd'hui. Avec les routes d'iceux par les Alpes dans la  
Province Romaine en Italie. 15 mm. = 1 Stunde. 88/65.  
(Bernser Staatsarchiv Originalkarte. Gef. v. Graf.)

**Potentissimae Helvetiorum Reipublicae Cantones tredecim cum Foederatis**  
et Subjectis Provinciis exhibiti a Joh. Baptista Homanno.  
Doppelfolio.

(Tafel 11 von -Kleiner Atlas Scholasticus von achtzeben Charten. [Atlas novus terrarum orbis imperia regna et status exactis Tabulis.] Norimbergae. [Geographice demonstrans opera Joh. Baptistae Homanni].)

**Seutter, Matth., Nova totius Helvetiae cum suis Subditis et Sociis Tabula**  
geogr. Augsburg. 20/26. Kupferstich.  
(Illum. Mit Ans. d. Rheinfalls. Kantonswappen.)

**Seutter, Nova totius Helvetiae cum suis Subditis ac Sociis Tab. Geogr.**  
Studio, manu ac Sumtibus Matth. Seut. Ch. Aug. V. 1:1,750,000.  
47/55. Doppelfolio.

(Tafel 11 von Atlas novus sive tabulae geographicae totius orbis faciem. partes, imperia, regna et provincias exhibentes exactissima cura juxta recentissimas observation. aeri incisae et venum expositae a Matthae Seutter chalcogr. Augustae Vindelicorum. Augsburg.)

**l'Isle, Guillaume de, R. & J. Ottens, Nova et Accuratissima Helvetiae,**  
Foederatorumque. — Les Cantons Suisses, leurs Alliés et  
Pays Sujets. Amsterdam. 45/60. Kupferstich.

**Covens, Jean, & Corneille Mortier, La Suisse divisée en ses treze Cantons**  
ses Alliés et ses Sujets. Amsterdam, nach H. Jaillot.  
48/61. Kupferstich. Ital., Schweiz. und franz. Meilen.  
(Colorirt. Mit Wappenbildern.)

**La Suisse.** Leyden bei P. Vanderaa. 22<sup>1</sup>/<sub>2</sub>/30. Kupferstich.

(Mit Wappenbildern. Verschiedene Ausgaben.)

— — Amsterdam bei R. J. Wettstein und Guill. Smith. 23/30. Kupferstich.

(Mit Wappenbildern. Verschiedene Ausgaben.)

**Seutter, Math., Nova Totius Helvetiae cum suis Subditis ac Sociis Tab.**  
geogr. Augsburg bei Joh. Mich. Probst. 59/56. Kupferstich.

(Colorirt. Mit landschaftlichen Bildern.)

**Lotter, Tob. Con., sculp., Nova totius Helvetiae cum suis Subditis ac Sociis**  
Tab. geogr. Augsburg bei Math. Seutter. 20/26. Kupferstich.

(Wappen um den Titel gruppiert. Prospect des Rheinfalls und Ursprung des Rhein's, illuminiert.)

**Homann, Baptista, Potentissimae Helvetiorum Reipublicae Cantones Tredecim**  
cum Foederatis et Subjectis Provinciis. Nürnberg.  
48<sup>1</sup>/<sub>2</sub>/57. Kupferstich.

**Karte der Schweiz.** 53/77. Handriss.

(Colorirt. Flüchtig gezeichnet. Schrift schlecht. Kirchenbibl. Basel.)

- Homann, Joh. Bapt.**, Tabula geographica totius Germaniae qua Differentium Imperii Trium Religionum Status et Dominis (mit der Schweiz. 49/57. Kupferstich. Colorirt.
- L'Isle, Guill. de**, Nova Helvetiae, Foederatorumque cum eâ, nec non subditarum Regionum Tabula, ad Usam Serenissimi Burgundiae Ducis, nach Merveilleux. Amsterdam bei J. Covens und C. Mortier. 47 61. Kupferstich.  
(Illuminirt. Mit den Wappen der Kantone.)
- Eisenschmidt, J. C.**, Tabula Novissima Totius germaniae (mit der Schweiz). Nürnberg bei Joh. Bapt. Homann. 47/57. Kupferstich. Colorirt.
- Walch, Carte générale de la Suisse.** 47/65. Kupferstich. Colorirt.
- Tafel** inhaltend das Schweizerland mit den anstossenden Ländern. 25<sup>1</sup>/<sub>2</sub>, 34<sup>1</sup>/<sub>2</sub>. Holzschnitt.  
(Ortschaften illuminirt. Das westliche Blatt fehlt. Nach Joh. Stumpf.)
- Vanderaa, Pierre**, Carte de l'Empire d'Allemagne (avec la Suisse). Leide chez Pierre Vanderaa. 40/55 jed. Bl. Kupferstich. Colorirt.
- Schreiber, Joh. Georg**, Die Republick Schweiz mit ihren Unterthanen und Bundesgenossen verfertigt von Joh. Georg Schreibern in Leipzig. 15, 20. Kupferstich.  
(Colorirt. Rechts Erklärungen.)
- Abriss** dess Schweizerlands und Gelegenheit des grawen Bund. 22<sup>1</sup>/<sub>2</sub>/31. Metallstich (alt).
- Eidgenossenschaft, Schweizerische.** 39/28. Kupferstich.  
(Mit Wappen der Stadt St. Gallen. Schweizerkarte auf den Gesellen-Handwerkszeugnissen, gebräuchlich im Kanton St. Gallen in den Jahren? Mit einem Zeugniß, beginnend: Wir Vorsteher des ehrsamten Handwerks, etc. — etc.)
- Tassin, Carte générale des treze cantons de Suisse, Vallay, ligues Grises, Maison-Dieu et Valteline.** 37/51. Kupferstich.
- Armoiries** des XIII Cantons et des Alliés avec une carte de la Suisse. 18/15. Holzschnitt.
- Bourgoin, Carte des XIII Cantons Suisses, leurs Alliés et leurs Sujets.** Paris chez Bourgoin. 35/44. Kupferstich.  
(Grenzen colorirt.)
- Kauffer, Michael**, Helvetia cum Subditis et Sociis Helvet. ad usum temporis nostri. Nürnberg bei Christ. Weigel. 28/34. Kupferstich.  
(Illuminirt. Mit Ansicht des Rheinflufs.)
- Dankerts, Justus**, Novissima et Accuratissima Helvetiae, Rhaetiae, Valesiae et Partis Sabandiae Tabula. Amsterdam bei Justi Dankerts. 49/57<sup>1</sup>/<sub>2</sub>. Kupferstich. Illuminirt.
- Generalkarte** von der Republik Schweiz nach der ehemaligen Eintheilung in XIII Kanton und den denselben zugewandten Orten. Augsburg bei Joh. Michael Probst. 49/56. Kupferstich.  
(Grenzen colorirt.)
- Helvetiae** Confoederatorum Amplissimae Provinciae descriptio. 6<sup>1</sup>/<sub>2</sub>/10<sup>1</sup>/<sub>2</sub>. Holzschnitt.  
(Süd oben, ohne die geringste Genauigkeit. Ganze Karte falsch.)
- Tabula** Novissima Foederatorum Helvetiorum. 14<sup>1</sup>/<sub>2</sub>/19. Kupferstich.  
(Illuminirt. Gemse über dem Titelschild.)
- Ottens, R. und J.**, Novissima Accuratissima Helvetiae et Partis Sabaudiae Tabula. Amsterdam. 48<sup>1</sup>/<sub>2</sub>/57. Kupferstich.

- Wolf, Jerm.**, Novissima et Accuratissima Helvetiae, Rhaetiae, Valesia et Partis Sabaudiae Tabula. Augsburg. 48/57. Kupferstich.  
(Grenzen colorirt.)
- Jansson, Joh.**, Helvetiae, Rhetiae et Valesiae cum omnibus finitimis regionibus Tabula vulgo Schweitzerland. Amsterdam. 42/53. Kupferstich.
- Majer, T.**, Helvetia Foederata cum ea Region. Augsburg bei Georg Christoph Kilian. 17<sup>1</sup>/<sub>2</sub>/24<sup>1</sup>/<sub>2</sub>. Kupferstich.  
(Illuminirt. Kantonswappen über dem Titel mit Freiheitshut.)
- Carte de la Suisse.** 10/15. Metallstich.
- Karte, Neue**, der Schweiz in XIII Kantone eingetheilt nebst ihren Bundesverwandten und Unterthanen. 1 : 750'000. 29<sup>1</sup>/<sub>2</sub>/40<sup>1</sup>/<sub>2</sub>. Kupferstich.
- — von der Schweiz in XIII Kantone eingetheilt nebst ihren Bundesverwandten und Unterthanen. Berlin chez Schropp et Cie. 30<sup>1</sup>/<sub>2</sub>/41<sup>1</sup>/<sub>2</sub>. Kupferstich.  
(Grenzen colorirt.)
- Mappa Geographica Suevia, Helvetia, Lotharingia et adjacentium regionum ad emendatiora exempla ad huc edita in s. Acad. Reg. Scient. et Eleg. Litter. descriptu.** 31<sup>1</sup>/<sub>2</sub>/37. Kupferstich.  
(Colorirt (aus einem Atlas.)
- Lotter, Tob. Conr.**, Novissima et accuratissima Helvetiae, Rhaetiae, Valesiae et Partis Sabaudiae Tabula. Augsburg. 47<sup>1</sup>/<sub>2</sub>/56<sup>1</sup>/<sub>2</sub>. Kupferstich. Colorirt.
- Novissima Foederatorum Helvetiorum Tabula.** 14<sup>1</sup>/<sub>2</sub>/19. Kupferstich. Colorirt.
- Mortier, Pierre**, La Suisse divisée en ses treze Cantons ses Alliés et ses Sujets. Amsterdam nach Jaillot. 48/62. Kupferstich.  
(Colorirt. Mit Wappenbildern.)
- L'Isle, Guill. de**, Carte de Suisse. Paris. 49/64. Kupferstich. Renouvelée par Dezauche et Ph. Buache.
- Umriss** von der Schweiz zu einem geographischen Kartenspiel. 37/50. Kupferstich.
- Bacler d'Albe**, Blatt 2, 6, 7. 65/51.  
(Carte générale du théâtre d. l. guerre républicaine en Italie. 30 Bl. Paris.)

#### Von 1800 an.

- Monti, F.**, Carte generale de la Suisse. Genève 1800. 42/58. In franz. und bern. Toisen. Kupferstich. Colorirt.
- Montelle, E. et P. G. Chanlaire**, Carte de l'Allemagne. (Mit der Schweiz). Paris chez les auteurs, An IX: 1800. 31/41. Kupferstich. Colorirt.
- Füssli, H. u. Cie.**, Neue Karte v. Helvetien. Zürich 1801. 1 : 525'000. 46/64. Kupferstich auch 1804—1815.
- Mallet, H.**, La République Helvétique ou sont distingué les cantons qui la composent suivant les derniers Décrets. 1 : 500'000. Genève 1802. 44/73. Kupferstich. L. Eméry. Grenzen und Gewässer, col.
- Weiss, J. H.**, Carte Générale de l'Atlas Suisse. Aarau 1802. 51/70. 1 : 500'000. Kupferstich. Guerin u. Scheuermann. Gletscher colorirt.
- — Atlas général de la Suisse, en 16 feuilles avec une carte générale de l'Atlas Suisse. 52/71. Kupferstich.  
(Au frais de Mr. J. R. Meyer à Aarau. La carte générale est colorée. Aarau 1786—1802.)

- Generalkarte** vom deutschen Reich (worauf auch die Schweiz). 1802. 59/65. Kupferstich. Colorirt.
- Monti, F.**, Carte générale de la Suisse et de ses environs. Genève chez F. Monti, 1802. 42/57<sup>1</sup>/<sub>2</sub>. Kupferstich. Gewässer, Grenzen und Strassen, col. Dressée en 1787 et dernièrement revue corrigée et augmentée par D. B. (Daniel Buache).
- Mannert, C.**, Helvetien. Nürnberg 1802. 49/64. Kupferstich. Colorirt. A. G. Schneider u. Weigels.
- Etat de la Topographie. En Europe.** (Mémorial topogr. et militaire. [Scheuchzer's Karte]. Paris 1803. Nivôse XI.)
- Walch**, Carte Générale de la Suisse; oder die Hevetische Republik in XIX Kantone eingetheilt. Paris 1803. 47/65. Kupferstich. Colorirt.
- Carte générale de la Suisse** oder die Helvetische Republik in XIX Cantone eingetheilt, beschlossen in Paris den 19. Februar 1803. 1803. 47<sup>1</sup>/<sub>2</sub>/65. Kupferstich. Illuminirt.
- Schneider, Ad. Gottl. u. Weigels**, Helvetien, nach den zuverlässigsten astronomischen Bestimmungen aus den Charten von Weiss, Bacler d'Albe, Mallet, Feer und andern einzelnen Blättern zusammengesetzt. Nürnberg bei Adam Gottl. Schneider und Weigels 1803. 49/65. Kupferstich. Grenzen col.
- Siegwart-Müller**, Project über die Eintheilung der Schweiz auf einer Karte von Fuessli. 1804. 1 : 500'000. 45/63. Kupferstich. (Eidg. Generalstabsbureau.)
- Die Schweiz** oder Helvetien. 1804—5. 16/25. Kupferstich. (Colorirt. Aus Ebel's Anleitung die Schweiz zu bereisen 8, Zürich, 4 Bde. 1804—06, 1. Bd.)
- Hommeyer, H. G.**, Zeichnung der Schweiz nach einer geometrischen Construction entworfen. 1 : 762'000. 32/46. 4. Kupferstich.
- Mallet, P. H.**, Une carte Genève 1803. 8. (S. Histoire des Suisses, ou Helvétiques depuis les temps les plus reculés jusqu'à nos jours.)
- Helvetische Republik** in 19 Kantone eingetheilt, beschlossen in Paris 19. Februar 1803. Zürich. 1 : 525'000.
- Mechel, Chret. de**, Carte générale de la Suisse suivant ses nouvelles divisions en XIX cantons libres et indépendants, confédérés entr'eux et qui forment actuellement la république Helvét. en vertu de l'acte fédérale de 1803. Dressée sur des matériaux authentiques, puis revue et corrigée d'après des observations, exactes faites sur les lieux. Basle 1803. 51/66. Colorirt.
- Schweizerkarte.** Zürich 1804. Gr. Fol. (Colorirt. Wappen der Kantone.)
- Götze, E.**, Charte von Helvetien und Wallis (revidirt im September 1804.) Weimar bei Geogr. Inst. 1804. 44/59. Kupferstich. Colorirt.
- Poirson, J. B.**, Carte administrative de la France (mit Schweiz). Paris chez Jean, Marché d'Estampes. An XII ou 1804. 106/142. Kupferstich. Colorirt.
- Carte, Paris** 1804. (Description hist. et géogr. des 13 cantons Suisses et de l. alliés. Nouv. Ed. des Descr. de la Suisse p. Altman.)
- Engelhardt, Mor.**, Atlas. Hamburg 1804. Fol. (Naturschilderungen aus den höchsten Schweizeralpen.)



- Helvetien** in seine Kantone nach der neuesten geographischen Verfassung eingetheilt. Nürnberg bei Homann's Erben 1805. 42/53 $\frac{1}{2}$ . Kupferstich.  
(Herausgegeben von Homann's Erben. Illuminirt.)
- Weiss, J. H.**, Nouvelle Carte Hydrographique et Routière de la Suisse || Levée et exécutée par J. H. Weiss, Ingr Géopne à || l'Etat Major General de l'Armée du Rhin || à Strasbourg, An 8<sup>ème</sup> Repaine. 89/56.
- Mentelle, E. et Chanlaire, P. G.**, Carte de l'Allemagne (mit der Schweiz.) Paris chez les auteurs 1806. 94/124. Kupferstich. Colorirt.
- Carte Générale de la Suisse** oder die Helvetische Republik in 19 Kantone eingetheilt, beschlossen in Paris den 19. Februar 1808. Paris 1808. 45/63 $\frac{1}{2}$ . 1 : 500'000. Kupferstich.
- Mannert, Conrad**, Helvetien nach den zuverlässigsten astronomischen Bestimmungen. Nürnberg bei Adam G. Schneider und Weigels 1808. 49/65. Kupferstich. Colorirt.
- Walch, J.**, Die Schweiz. Augsburg 1808. 16/22.  
(Walch, Allgemeiner Atlas.)
- Scheuermann, J. J.**, Generalcharte der Schweiz in XIX Kantone abgetheilt. Zürich bei Orell, Füssli & Cie. 1809. 21/29. 1 : 225'000. Kupferstich. Colorirt.
- Karte von der Schweiz.** Zürich, Füssli & Cie. 1809. 49/64.  
(Um den Titel herum die Wappen der 19 Kantone. Unten „Verzeichniss der merkwürdigsten Schlachten und Gefechte“.)
- Karte der Schweiz,** Füssli. Zürich 1811. qu. fol.  
(Enthält einzeln. Dislocat. d. Truppen. 12 April 1815.)
- Gesellenzeugnisse, Ein**, aus dem Kanton St. Gallen mit einer Karte der Schweiz. 1812. 39 $\frac{1}{2}$ /28 $\frac{1}{2}$ . Kupferstich.
- Homann's Erben**, jetzt Chr. Fembo, Nürnberg, General-Karte von Helvetien, nach den Karten von Weiss, Mallet und andern etc. entworfen und gez. von J. N. Diewald. Nürnberg bei Homann's Erben jetzt Chr.. Fembo, M.K.B.F. 1813. 42 $\frac{1}{2}$ /58. Colorirt. Kupferstich.
- Keller, H.**, Reisecharte der Schweiz, publiée par l'Auteur à Zürich. Verl. chez Fuessly et Comp. Zürich 1813—1823. 14 mm. 1 Stunde. 65/48.
- Reisekarte**, Erste, der Schweiz, gez. v. H. Keller, Vater, Verlag: Fuessli & Cie., nachher Selbstverlag. Zürich 1813. 1 : 500.000. Kupferstich.  
(Seither oft verbessert und ergänzt.)
- Schweiz, Die**, oder Helvetien. 1814. 15 $\frac{1}{2}$ /25. Kupferstich.  
(Col. Aus d. neuen schweiz. Schreibkalender für alle Stände auf d. Jahr 1813 und 1814.)
- Streit, F. W.**, Charte von der Schweiz nach den besten vorhandenen Quellen entworfen und gezeichnet. Nürnberg bei Friedr. Campe 1815. 42/62 $\frac{1}{2}$ . Kupferstich. v. A. Cancrin. Zweite Aufl. 1817.
- Karten der Schweiz**, 24 Nr., Handatlas gez. u. gest. v. J. Scheuermann. Zürich, Orell-Füssli & Cie. 1816. 12/26 fol.
- Scheuermann, J. J.**, Generalkarte der Schweiz in 22 Kantone abgetheilt. Zürich, Orell-Füssli & Cie 1816. 1 : 1.225.000. 22/27 per Bl. Col. Kupferstich.
- Karte von der Schweiz** nach ihrer jetzigen Eintheilung. Weimar, Verlag des Geograph. Instituts 1816. 30 $\frac{1}{2}$ /41 $\frac{1}{2}$ . Kupferst. Grenzen col.

- Handatlas** für Reisende in das Berner Oberland. Bern 1816. Mit Karten.
- Reichard, C. G.**, Die Schweiz. Nürnberg bei Friedr. Campe 1817. 25/25 Kupferstich.  
(Grenzen colorirt.)
- Weiland, C. F.**, Generalkarte von der Schweiz, nach den vorzüglichsten Hülfsmitteln und der neuesten Eintheilung begränzt. Weimar, Verlag des Geograph. Instituts 1817. 44<sup>1</sup>/<sub>2</sub>/63. Kupferstich. Grenzen col. Zweite Aufl. 1821.
- Weiland, C. F.**, Topogr.-militär. Atlas von der Schweiz. Weimar 1817. Gross-Folio.
- Delamarche, Felix, Capitaine**, Carte itinéraire || de la || République helvétique || Par Capitaine Ingénieur - Géographe || Corrigée et Divisée en ses 22 Cantons || Par Felix Delamarche, Successeur de Robert de Vaugondy || 1818 || à Paris || Chez Felix Delamarche et Charles Dieu || Ingénieurs-Mécaniciens pour les globes et sphères || Rue du Jardinot Nro. 13, Quartier St-André des Arcs (sic). Paris 1818. 67/48.
- Orell-Füssli & Cie.**, Karte der Schweiz. Carte de la Suisse. Zürich 1819. 43/59<sup>1</sup>/<sub>2</sub>. Kupferstich.  
(Grenzen col. ebenfalls Gewässer. Mit Kantonswappen u. dem Titel.)
- Charte** von der Republik Schweiz. Augsburg ca. 1820 bei J. Walch. 18/22. Colorirt.
- Brué, A. H.**, Carte générale, physique et routière des 22 Cantons de la Confédération Suisse. Paris 1822. 1:753.000. 35/49. Kupferstich.
- Carte** || de la || Suisse || Divisée en 22 Cantons || dressée pour l'usage || des Collèges || 1822 || A Paris, || Imprimerie de Selves fils, lithographe de l'Université, rue des Lions St-Paul Nr. 14. Paris, 1822. 21/16.
- Carte** || de la || Suisse || Divisée en 22 Cantons || dressée pour l'usage || des Collèges, || 1822 || à Paris, || Imprimerie de Selves, fils, lithographe de l'Université, rue des Lions St-Paul No. 14. Paris, 1822. 41/32.
- Hérissou, Carte routière** || de || la Suisse || Divisée en 22 Cantons || Pour servir à l'instruction de la Jeunesse || par || Hérissou, géographe || à Paris || Chez Basset Marchand d'Estampes, Rue St-Jacques, No. 64 || 1822 || Gravé par Berthe. Paris, 1822. 43/35.
- Scheurmann, Atlas de la Suisse**, dess. p. Keller, Scheurmann, Pfyffer d'Altshofen, Osterwald, 19 cartes. Zürich; auch deutsch 1822. m. fol. obl. auch deutsch.
- Glutz-Blotzheim, Carte der Schweiz.**  
(Handbuch für Reisende in der Schweiz, auch franz. erst. 5., letzt. 3. Aufl. Zürich 1823 resp. 1827.)
- Keller, H.**, Charte der Schweiz für Schweizer Schulen. Zürich bei H. Keller 1823. 1:720.000. 28/42. Lithographie.  
(Grenzen col. Erkl. links oben auf Leinwand gedruckt.)
- — Karte der Schweiz für Schweizerschulen (ohne Ortsnamen). Zürich 1823. 1:840.000. 28/42.
- Orell-Füssli & Cie.**, Karte von der Schweiz. Zürich 1804—1825. 1:500.000. 44/69. Kupferstich.

**Vivien, L.**, Carte | de la Suisse | D'après sa dernière Division | en 22 Cantons . Par L. Vivien, Géographe | Gravé par Giraldon-Boviret 1824 | A Paris, chez Ménéard & Desenne. Rue Gille-Cour No. 8. 43 30.

(Atlas Universel pour servir à l'étude de l'histoire et de la géographie anciennes et modernes, dressée par L. Vivien. Paris, Ménéard et Desenne. 1825. Carte No. 17.)

**Keller, Carte | Routière . de ; Suisse | Publiée par Audin, Quai des Augustins, No. 25, ; 1826. 59 44.**

**Franccini, St.**, Carta geogr. 8.

(Statistica della Svizzera. Lugano 1827.)

**Taschenbuch für Reisende im Berner Oberlande.** (Verlag von H. R. Sauerländer). 276 S. Aarau 1829. 8.

(Beilagen: Genaue Landkärtchen.)

**Manéga, Frères**, Carte générale de la Suisse et de ses environs. Dressée en 1787 d'après les observations les plus récentes et les plus exactes et dernièrement revue, corrigée et augmentée considérablement de ses environs par D. B. Genève 1829.

(On a indiqué la position des armées françaises en 1799. En rouge la route que suivent le plus communément les Voyageurs en Suisse et sur laquelle se trouvant les meilleurs sites. Collection de M. le Dr. Hipp. Goussier. Genève.)

**Seitz, J. B., & C. Schleich**, Reisekarte der Schweiz. München 1830. 1: 400.000. 60 83. Kupferstich.

(Auf Leinwand aufgezogen. J. G. Cotta, litterar.-artistische Anstalt.)

**Keller, H.**, Karte der Schweiz (ohne Titel). 1830. 49/66. Kupferstich von J. J. Scheuermann.

(Grenzen und Gletscher, colorirt. Mit den Karten der Verbindungsrouten mit dem Auslande von Basel, Genf, Bodensee und Tessin.)

**Reise-Karte** der Schweiz, gez. v. Bollmann, gest. von J. B. Seitz und C. Schleich. München 1830. J. G. Cotta'sche litter.-art. Anstalt. 59/84.

**Berthe, L. H.**, Carte Générale || physique et routière || des 22 Cantons || de la Confédération || Suisse || Présentée à l'Académie Royale des Sciences || Par L. H. Berthe || Graveur Editeur, Rue St. Jacques, No. 41 || Paris || 1830. Paris, 1830. 79/53.

**Ziegler, J. M.**, Neue Karte der Schweiz. Winterthur, Wurster & Cie. 1831. 1: 380000. 34/47. Lithographie.

**Wörl, J.**, Karte der Schweiz. Freiburg i. B. 1831. 1: 200,000. 34/42. Lithographie. Atlas.

**Darmet, I. M.** Carte || de la || Suisse || I. M. Darmet || 1831 || A Paris, chez l'Editeur, rue du Batoir St. André, Nr. 3. Paris 1831. 65/47.

(Plans de Berne et de Genève dans les angles.)

**Andriveau, I.** Carte physique || et || routière || de la || Suisse || par I. Andriveau, || d'après Weis, Raymond, || Keller, || et les Itinéraires les plus récents || Paris || Chez I. Andriveau-Goujon, Editeur || Rue du Bac, Nr. 6. || 1831. Paris 1831. 86/56.

**Carte de la Confédération Suisse. 4.**

(Nouveau Messager Suisse. Genève 1831. Bd. III.)

**Brulé, A.** Geographe du Roi. Carte physique et routière des vingt-deux cantons de La Suisse. Seconde Edition. Paris chez Charles Priquet 1832. 36<sup>1</sup>/<sub>s</sub>/51<sup>1</sup>/<sub>s</sub>. Kupferstich.

(Aus: Atlas, en 65/96 feuilles Nr. 20 — Nr. 30. Grenzen col.)

- Keller's** zweite Reisekarte der Schweiz. Gravée p. I. Scheurmann, publiée par H. Keller géogr. Zürich 1833. 1 : 440'000. 53/65, augmentée et corrigée 1840. édit. originale.
- Selves, H.**, Suisse || Divisée en 22 Cantons || à l'usage des Collèges || au dépôt, rue des Mathurins, No. 18 || A Paris || 1834 || Imprimerie de H. Selves, lithographe de l'Université, à Chevry Cossigny Seine et Marne. (Carte muette). 42/32.  
(Atlas géographique dressé sous la direction du Conseil Royal de l'Instruction publique pour l'usage des Collèges, par H. Selves. Troisième partie. Géographie moderne actuelle. Paris, Hachette. Carte No. 11. 1833.)
- Bollmann, L. de**, Reise-Karte der Schweiz. J. G. Cotta, München 1834 rev. 1839. 1 : 400'000. 60/82. Kupferstich gest. J. B. Seitz.
- Wöri, J.**, Karte der Schweiz (in 19 Blättern und einem Titelblatt). Freiburg i. B. 1834. 1 : 201'085. Jedes Blatt 38<sup>1</sup>/<sub>2</sub>/44<sup>1</sup>/<sub>2</sub>. Lithographie.  
(Strassen, Grenzen und Gewässer colorirt. Titelblatt verziert und mit statist. Angaben versehen.)
- Poirson, I. B.**, Carte de la Suisse divisée en 22 Cantons. Paris 1835. 1 : 500'000. 50/75. Kupferstich.
- Bollmann, L. de**, Guide par la Suisse renfermant les contrées les plus intéressantes et les plus fréquentées du pays en petites cartes (journées) accompagnées de texte (72 Karten und eine Gesamt-Schweizerkarte). Berne chez J. G. Wagner, lithographe et éditeur. 1836. 9,2/19,5. Lithographie. Colorirt.
- Keller, H.**, Zweite Reisekarte der Schweiz. Zürich 1836. 1 : 520,000.
- Weiland, C. F.**, Die Schweiz oder Helvetische Eidgenossenschaft. Weimar 1837. 1 : 575,000. 42/60. Kupferstich.
- Sommerlatt, C. von**, Kleiner Atlas der Schweiz in 13 Karten. Bern 1837.
- Carte de la Suisse ajoutée au petit Atlas avec la description des curiosités de ce pays.** Publiée p. C. de Sommerlatt à Berne 1837. R. Nick dess. Lith. chez Schmid et Selhofer. Colorirte Ansichten der 22 Hauptstädte. 43/55.
- Bollmann, L. v.**, 1 Karte, 3 Ansichten. 8.  
(Die Schweiz, ein Handbuch f. Reis. Stuttgart 1837.)
- Sommerlatt, C. V. v.**, Beschreibung der 22 Schweizerkantone. Atlas mit 13 Karten. Basel 1838. Auch Bern 1840 französ. erschienen
- Golbéry, Ph. de**, 1 Karte.  
(Histoire et description de la Suisse et du Tyrol. (L'Univers pittoresque, histoire et description de tous les peuples.) Paris, Didot, 1838. 460 S. 8.)
- Delamarche**, Carte || de la Suisse || ou || Helvétie || 1838. 42/29. Zweite Auflage 1843.  
(Atlas de la géographie ancienne, du moyen - Age et moderne, par Delamarche. Paris 1839. Porte le No. 26.)
- Eschmann**, Uebersichtskarte der bis zum Jahre 1840 ausgef. trigonom. Vermessungen in der Schweiz. Orell Füssli & Comp., Zürich. 1 : 500,000. 48/60.
- Keller, H.**, Karte der Schweiz. Zürich 1840. 1 : 840'000.
- Tardieu, Pierre**, Carte || de la || Suisse || dressée par Pierre Tardieu || d'après Keller, || Publiée par Basset || Marchand d'Estampes Rue St Jacques, No. 64 || Paris || 1842. 76/52.

- Basenkeller, G.**, Die Schweiz und angrenzende Länder. Nach der Natur aufgenommen. Reliefkarte der Schweiz mit Karte in Farbendruck. Paris 1842. Roy. in Fol.
- Keller, H.**, Original von Keller's zweiter Reisekarte der Schweiz. Zürich 1842. 54/64. Kupferstich.  
(Mit 2 Reisekarten der angrenzenden Gebiete von Frankreich und Oestreich; Höhenprofil der Gebirge; Ansicht des Alpachersee's und des Hochstein's am Rigi.)
- Keller, H.**, Die Schweiz mit der Entfernung in Wegstunden. Zürich. 1844.
- Roost**, Wandkarte von Deutschland, Holland, Belgien und der Schweiz. München 1845. 4 Bl. Gr. Fol.
- Osterwald, J. F. de**, Carte Topographique et routière de la Suisse. 1845. 1 : 400'000. Kupferstich.
- Andriveau-Goujon, J.**, Carte Physique et Routière de La Suisse. Paris 1845. 1 : 500'000. 49<sup>1</sup>/<sub>2</sub>/74. Kupferstich. Nouvelle édition, conforme à l'itinéraire par A. Joanne.  
(Aus: Atlas Universel Nr. 24 und 25. Grenzen und Gewässer colorirt.)
- Karte der Schweiz in ihre Kantone eingetheilt.** Augsburg 1845.
- Daval et Bressanini.** Carte physique et routière de la Suisse. Dressée par J. Goll. Zurich chez Henri Füssli & Cie., Editeurs 1846. 47/70. Lithographie. Ziegler'sche Sammlung, Basel.  
(Nach den Höhen colorirt.)
- Franscini**, Carta geografica e statistica della Svizzera per servire alla Nuova Statistica della Svizzera di M<sup>r</sup> D. Franscini. 1847.  
(Presso la Biblioteca Patria di Lugano.)
- Reisekarte, Neueste**, von Deutschland und den angrenzenden Ländern (enthaltend die Schweiz). Nürnberg bei Bauer u. Raspe 1847. 52/65. Lithographie.  
(Colorirt. Mit Notizen für Reisende.)
- Siegwart-Müller**, La République Une et Indivisible mit dem Project einer neuen Eintheilung der Schweiz. Bäle 1847. 1 : 500'000. 45<sup>1</sup>/<sub>2</sub>/64. Eidg. Generalstabsbureau Bern.
- Moritzl, A.**, Eine Karte. Leipzig 1847.  
(Die Flora der Schweiz. 2. Auflage.)
- Duvoteny, Carte** || Physique, Administrative || et routière || de || la Suisse || dressée par Th. Duvoteny, Géographe au Dépôt || de la Guerre || Membre de la Société de Géographie || Gravée par Ch. Dyonnet || Paris || 1848. 1 : 450'000. 87/66. Zweite Auflage 1862.
- Bachofen, J. H.**, Karte der Schweiz. Zürich bei J. H. Locher 1848. 37<sup>1</sup>/<sub>2</sub>/54. Kupferstich. Colorirt.
- Kellers Wandkarte der Schweiz in 8 Blättern** (fünfte Auflage). Grande carte de la Suisse. Zürich bei H. Keller 1848. Berichtigt 1857. 43/57 jed. Blatt. Lithographie.  
(Grenzen und Gewässer colorirt.)
- Keller, H.**, Original von Keller's zweiter Reisekarte der Schweiz. Zürich 1848. 53/77, unregelmässiges Format. Kupferstich.  
(Mit Beikarte des Dep. du Jura und Höhenprofil der Gebirge. Mit den Städteplänen von Basel, Bern, Zürich, Luzern, Lausanne, Schaffhausen, Freiburg, Genf und einer Karte der drei Waldstätte und Helvetiens zur Zeit der Römer.)

- Goll, J.**, Carte physique et routière de la Suisse. Zürich 1848. Kupferstich.
- Ziegler, J. M.**, Karte der Schweiz mit Erläuterungen, Register u. histor. und statist. Beilagen. Winterthur 1850. 1 : 380'000.
- Karte der Schweiz.** (Ohne Titel). 20/28. Lithographie.  
(Aus der neuen schweiz. Vierteljahrsschrift. 1. Heft 1851. Bern 1851, bei Weingart.)
- Gross, R.**, Karte der Schweiz nach den neuesten Materialien entworfen u. gezeichnet. 1 : 450'000. 27/40 jedes Blatt, 54/80 die g. Karte. Chromo-Lithographie von Graf, Spengler u. Rixinger.  
(Mit Verzeichnis der kl. Seen, Gletscher u. Wasserfälle u. einer Uebersicht der Bergpässe. Zürich u. Frauenfeld 1851, bei Ch. Beyel.)
- Davotenay, Th.**, Atlas géogr., hist. statist. et itinéraire d. l. Suisse etc. Gr. p. Dyonnet. Av. texte. Paris 1851. 4. Color.
- Schlagintwolf, A. u. H.**, Atlas 22 Tafeln. Fol.  
(Neue Untersuch. ü. d. phys. Geogr. und die Geologie der Alpen. Leipzig 1854.)
- Dufour, G. H.**, Topographische Karte der Schweiz. 1855—1862. 1 : 100'000. 25 Blatt, jedes 50/71. Kupferstich.
- Ineichen, A.**, 1 Karte.  
(Popul. Staatsverfassungsgesch. d. Schweiz. Freiburg 1856.)
- Vulliemin, A.**, Nouvelle carte illustrée de la Suisse indiquant les divisions physiques et politiques etc. D'après Keller et le Général Dufour. 83/57.  
(Mit Ansichten u. einem Prospekt der Alpenkette. Paris 1856.)
- Keller, H.**, Karte der Schweiz. Zürich 1857. 1 : 800'000. 31/45. Lithographie.
- Ziegler, J. M.**, Neue Karte der Schweiz mit Erläut. Winterthur 1857. 1 : 380'000. Fol.
- Probe aus J. G. Mayr's Atlas der Alpenländer.** 1 : 450'000.  
(Petermann's Mittheilung. Gotha 1858. Taf. 12.)
- Dufour, Suisse || et nord de l'Italie || dressée || par G. H. Dufour || Gravée par Ch. Dyonnet || Paris || Armand Le Chevalier || 60, Rue Richelieu || 1861. En bas : Impée par Louis Antoine, rue de Cluny, 1. Paris. 1 : 716'900. 75/55.  
(Pl. 23. de l'Atlas Universel. Pl. 14. de la Géographie moderne.)**
- Keller, H.**, Wandkarte d. Schweiz in 8 Bl. 5. Auflage. Zürich 1861. 6. Aufl. 1870. Fol.
- Drioux et Ch. Leroy**, Carte Physique et Politique || de la || Suisse || par MM. Drioux et Ch. Leroy. Dans le bas : Sommets et passages principaux des Alpes Pennines et des Alpes centrales. 1 : 1'200'000. 29/22.  
(Atlas universel et classique de géographie ancienne, romaine, du moyen-âge, moderne et contemporaine à l'usage des établissements d'instruction publique par MM. Drioux et Ch. Leroy. Paris, Eugène Belin, 1867. Forte le No. 58.)
- Generalkarte** der Schweiz nach der topogr. Karte in 1 : 100'000, reduziert unter der Direktion des General H. Dufour. Bern 1867—1873. 1 : 250'000. Jedes Blatt 48/70. Kupferstich.
- Dreiecknetz, Schweiz.**, I. Ordnung. 1867. 1 : 1,265'000. 19/28. Lithographie.  
(Jahrb. S. A. C. Bd. VII.)
- Leuzinger, R.**, Karte der Schweiz, bearbeitet nach Dufour. Bern bei J. Dalp. (Ch. Schmid) 1867. 1 : 400'000. 62/89<sup>1</sup>/<sub>s</sub>. Lithographie. Grenzen colorirt.

- Leuzinger, R.**, Karte der Schweiz, bearbeitet nach Dufour. Carte de la Suisse d'après la carte Dufour. Berne 1868. 1:400'000. 62/43. Lithographie. Grenzen colorirt.
- Schweizer-Alpen, Die**, und ihre orographische Gruppierung. Bearbeitung der Karte von Vogel. Gruppierung von B. Studer. 1:925'000. (Petermann's Mittheilung. Gotha 1869.)
- Atlas, Topographischer**, der Schweiz im Massstab der Originalaufnahmen. (Siegfried-Atlas). Direktion von Siegfried, Dumur u. Lochmann. 1870—(?). 1:25'000 u. 1:50'000. Jedes Blatt 24/35. Kupferstich und Lithographie.
- Gerster, J. S.**, Schweizerkarten, gesamt - landeskundl. u. statist. La Suisse, Atlas politique, géolog., hypsom. etc. 12 cartes. Editeur Jules Sandoz, libraire. Neuchâtel 1870. 25 S. Gr. 8. Tableaux statistiques.
- — gesamt-landeskundl. u. statist., Atlas der schweiz. Heimatkunde v. J. S. Gerster. 12 Karten: 1. polit., 2. sprachl., 3. konfess., 4. hypsom., 5. hydrogr., 6. orogr., 7. geolog. Uebersicht, 8. Anbau, 9. Industrie u. Handel, 10. Bevölk.-Dichtigkeit u. s. w. Bern 1870, Verlag v. Dalp. 25 S. Gr. 8. Statistische Tabellen.
- Tschudi, J. v.**, Karten u. Ansichten.  
(Nordostschw. Reise-Taschenbuch. St. Gallen 1870, ebenso im «Tourist.»)
- Gräf, C.**, Karte v. Frankreich, Elsass-Lothringen, Piemont, Schweiz, Baden etc. Weimar ca. 1872. 4 Bl.
- Karte der schweiz. Wahlkreise des Nationalrathes.** Bern 1872. 1:250'000. 48/70. Ueberdruck.
- Gerster, J. S.**, Atlas für die Heimatkunde der Schweiz in 12 Blatt. Gestoch. von R. Leuzinger. Bern 1872. Einzelne Karte 1:1'600'000. 4.
- Eggl, J. J.**, Uebersichtskarte z. geogr. Namenforschung.  
(Gleichn. Werk von J. J. E. Zürich 1873.)
- Rilliet, A.**, 1 Karte. 8.  
(Der Ursprung der schweizer. Eidgenossenschaft. Geschichte u. Sage. Deutsch v. C. Brunner. Aarau 1873.)
- Gerster, J. S.**, Schul-, Hand- und Wandkarten, Methodische, der Schweiz. Karte des Kantons Bern. Oblig. Lehrmittel für die Volksschulen. Druck und Herstellung von Wurster, Randegger & Cie, Winterthur. I. Aufl. 1:400'000. 40/60.  
(Mit methodischer Gebrauchsanleitung u. Erörterungen über die fachliche und techn. Herstellung. Winterthur 1875.)
- Panchaud, D.**, Petit Atlas de la Suisse à l'usage des écoles et des familles. Genève 1875. 4.
- Ziegler, J. M.**, Dritte Karte der Schweiz. Winterthur 1875. 1:380'000.
- Gerster, J. S.**, Schul - Handkarten, Methodische, der Schweiz u. der Kantone. Karte der Schweiz. Aus der Anstalt von V. Baumann in Freiburg, 1876. 40 S. 1:800'000. 40/50. Mit einer Gebrauchsanleitung.
- Schneider, J. D.**, La Suisse en relief. D'après la Carte fédérale. Genève 1876.  
(Éditée par F. Noverray & Cie., Genève. Echelle verticale double.)
- Bek, E.**, Reliefkarte der Schweiz. Bern 1877. 1:500'000.
- Keller, H.**, Zweite Reisekarte d. Schweiz. Zürich 1878. Neue Auflage 1887. Colorirt.

**Suisse, 42/54.**

(Atlas universel p. Vivien de Saint Martin. Publié p. l. librairie Hachette et Cie., deuss. p. Desbuissons. Grav. p. Dumas Vorzet. 1878.)

**Leuzinger, Uebersichtsplan der Schweiz mit ihren Grenzgebieten. 1878.**  
1:500'000. 50/72. Lithographie. Schraffen braun.

**Gesamtkarte der Schweiz, gez. R. Leuzinger, gedr. Topogr. Anstalt Wurster, Randegger u. Cie., Winterthur. Verlag J. Dalp, Bern. 1:500'000. 50/71.**  
(Beilage z. Jahrbuch S. A. C. Jg. XVII.)

**Vuillemin, La France et ses colonies. Atlas illustré contenant la Suisse dans les feuilles suivantes: 1) France physique, administrative et routière. 1:2'000'000. 48/56. 2) Chins de Fer et P. B. Télégr. de la France. 1:3'000'000. 39/60. Kupferstich. Gabert et Beauvais.**  
(Colorirt. Mit Plan v. Paris nach Muget. Mit einem Prospekt. Paris chez J. Migeon libraire-édit. 1882.)

**Carte générale de la Suisse. Dans le bas: L. Thuillier, Del. 1:1'000'000. 40/27.**  
(Itinéraire de la Suisse par Paul Joanne. Paris, Hachette 1882.)

**Hofer & Burger, Nova Rhaetia atq. totius Helvetiae Descriptio par Aegidium Tschudium Glaronensem. Karte der Schweiz von Aeg. Tschudi (Facsimile). 112/128. Photo-lithographische Reproduction.**  
(Süd oben. Mit den Kantonswappen, den Wappen der Unterthanenländer u. der Verbündeten. Zürich 1883.)

**Joanne, Paul, Itinéraire de la Suisse, du Mont Blanc, de la vallée de Chamonix et des vallées italiennes; guide du voyageur. En deux parties. Paris, Hachette, 1884. En 18 jésus à 2 col.**  
(Première partie — XCV — 282. Index alphab. 35 p. Seconde partie p. 283 à 661. Index alphab. 54 p. 19 cartes, 5 plans et 5 panoramas.)

**Erzinger, H., Schweizer Katechismus. Bern, 1885. 8. XXII und 288.**  
(1 Karte der Schweiz von R. Leuzinger.)

**Joanne, Paul, Suisse (Collection des Guides Joanne. Guides diamant.) Paris, Hachette, 1885. 32 à 2 col. XXXVI — 479 p.**  
(12 cartes.)

**Leuzinger, R., Gesamtkarte der Schweiz. 1886. 1:500'000. 47/68.**  
Lithographie.

**Leuzinger & Keller, Sechste Wandkarte der Schweiz in 8 Blättern nach der eidgen. topographischen Karte. Zürich chez Henri Keller 1887. 1:200'000. 116/177. Lithographie.**

**Stumpf's Uebersichtskarte der Schweiz. Reprod.**  
(Beilage z. Keiser, Bestrebungen auf dem Gebiete d. Vermessungswesens. Zug 1888.)

**Wittwer, Karte der Schweiz von R. Leuzinger.**  
(Beilage: Kurz gefasste Vaterlandskunde. Vorzugsweise zur Wiederholung f. d. bernische Jugend. 3. Auflage. Bern, 1888. 1:700'000. 8. 32 S.)

**Leuzinger, R., Relief-Reisekarte der Schweiz. Bern 1890. 1:530'000. 76/55.**  
(Erscheint alljährlich revidirt.)

**A travers la Suisse en trente jours. Voyages circulaires dans les parties les plus intéressantes. 1890. Verlag von Cäsar Schmidt, Zürich. kl. 8. 380 Seiten.**  
(Avec des panoramas, des plans de ville et une carte de la Suisse.)



**Elzingre, Henri**, 5 Karten.

(La troisième année de Géographie. La Suisse. Manuel atlas à l'usage des classes primaires. Berne 1890. 4. IV und 54 S.)

**Suisse**, 32/42.

(Atlas de Géographie moderne par F. Schrader, F. Prudent, E. Anthoine. Paris, Hachette, 1890. Cartes 22.)

**Switzerland**, London 1890.

(Switzerland, by Mrs. Lina Hug and Richard Stead. Collection de Story of the Nations.)

**Züricher, A.**, Schweizerkarte von 1570. Copie eines Fragmentes aus dem Atlas von P. Ignazio Danti im Palazzo Vecchio zu Florenz. Bern 1891.

(Jahrb. S. A. C. Bd. XXVI.)

**Rosier, William**, Diagramme de la Suisse. Lausanne 1891. 4°.

(Géographie générale illustrée, I Vol. Europe.)

**Leuzinger, R.**, Reise-Relief-Karte der Schweiz. Top. Anstalt Gebr. Kümmerly, Bern 1891. 1:530'000. 50,5/71.

**Stumme Karte** der Schweiz (ohne Titel). 48/66. Lithographie.

**Karte der Schweiz** (ohne Titel). 48/66. Lithographie.

(Grenzen colorirt. Beilagen: Routen von Basel und Strassburg nach Paris, von Genf nach Lyon und Chambéry, aus der Schweiz nach Württemberg und Bayern und aus der Schweiz nach Mailand, Genua und Turin.)

**Wandkarte** der Schweiz in 12 Blättern für Schulen und als Atlas zum Privatgebrauch. Bern, Verlag von C. A. Jenni. 132/192. Lithographie.

(Aufgezogen als Wandkarte.)

**Vuillemin, A.**, d'après Keller et le général Dufour, Nouvelle Carte illustrée de la Suisse indiquant les Divisions physiques et politiques. Paris chez Langlumé, Genève chez Mlle Béchérat. 1:500'000. 58/85. Kupferstich.

(Mit Ansichten verschiedener Partien der Schweiz, links, rechts und unterhalb der Karte.)

**Hofer & Burger**, Die Erforschung schweizerischer Ortsnamen in cartographischer Uebersicht. 14<sup>1</sup>/<sub>2</sub>/22. Lithographie.

**Geyer, von**, Die Schweiz (A. Gräfs Atlas in 41 Bl. Nr. 19) ohne Bergzeichnung. Weimar, Geogr. Institut. 1:800'000. 33/43.

**Ziegler, J. M.**, Dritte Karte der Schweiz. Winterthur, Wurster & Cie., 1:380'000. 34/48. Lithographie.

**Karte**, Russische, der Schweiz. 1:800'000. 40/53. Lith. Farbendruck.

**Keller, H.**, Karte der Schweiz. Zürich. 1:850'000. 25<sup>1</sup>/<sub>2</sub>/41. Kupferstich und Lithographie.

**Zusammenstellung**, Vergleichende, von 4 Photographien derselben Gegend aus den folgenden 4 Schweizerkarten: Eg. Tschudi 1538; J. J. Scheuchzer 1712; J. R. Meyer 1802; G. H. Dufour 1860, die Centralschweiz darstellend. 7/10. Photographie.

**Schweiz**, Die, Bergzeichnung, keine Schrift. Weimar, Geograph. Institut. 1:800'000. 33/43.

**Gross, Rud.**, Schweizer-Atlas für Schule und Haus. Inhalt: 10 Karten und Pläne. Zürich und Frauenfeld, Verlag von Ch. Beyel. 31/38 Format des Atlases. Auto-Lithographie von A. Grüninger; gest. von Rixinger und Graf.

- Reinhard & Steinmann**, Skizzen der einzelnen Schweizerkantone. Esquisses des 29 Cantons de la Suisse. Bern. Verschiedene Massstäbe. 18/26. Lithographie.
- Ziegler, J. M.**, Karte der Schweiz (ohne Titel). Topogr. Anstalt von J. Wurster & Cie., Winterthur. 77/99. Lithographie.
- Leuzinger, R.**, Karte der Schweiz für Schulen. Carte de la Suisse pour les Ecoles. Bern. 1 : 800-000. 30<sup>1</sup>/<sub>2</sub>/45. Lithographie.
- Specialkarte** der Schweiz. Topogr. Anstalt J. Schlumpf, Winterthur 1 : 200-000. 43/60. Lithographie f. Männer-Radfahrerverein.
- Reinhard & Steinmann**, Die Schweiz mit ihren Grenzgebieten. La Suisse et les Pays limitrophes. Bern. 1 : 1-000-000. 39/50. Lithographie. (Carte muette.)
- Ziegler, J. M.**, Karte der Schweiz. Carte de la Suisse. Carta della Svizzera. Winterthur bei der topograph. Anstalt von Joh. Wurster & Cie., 1 : 380-000. 69/99. Lithographie. (Mit Erläuterungen, einem Register und historischen und statistischen Beilagen. Verlag von Huber & Cie. in St. Gallen und Bern und von Dietrich Reimer in Berlin.)
- Stein**, Die Schweiz. 39<sup>1</sup>/<sub>2</sub>/48<sup>1</sup>/<sub>2</sub>. Lithographie. (Sehr fein gestochen. Aus : Stein, Neuer Atlas der ganzen Erde.)
- Hochlanz, Emil**, Schweiz. Würzburg bei Leo Woerl. 1 : 1-000-000. 29<sup>1</sup>/<sub>2</sub>/38. Lithographie. (Mit Nebenkarten des Vierwaldstättersee's und des Berner Oberlandes und einem Profil vom Bodensee bis zum Genfersee.)
- Wettstein H.**, Schweiz. Zürich, Verlag der Erziehungs - Direktion. 26/37. Lithographie. (Aus Wettstein's Schul-Atlas, Blatt Va. Mit den Stadtplänen von Basel, Bern, Genf und Luzern.)
- Karte der Schweiz** (ohne Titel). Metallstich. 11/16.
- Neu-Helvetien.** 9<sup>1</sup>/<sub>2</sub>/12. (Unbekannten Ursprungs.)
- Karte der Schweiz** (ohne Titel). 34<sup>1</sup>/<sub>2</sub>/49<sup>1</sup>/<sub>2</sub> Kupferstich.
- Leuzinger R. & C. v. Hoven**, Relief-Reisekarte der Schweiz. Carte-Relief de la Suisse à l'usage des touristes. Bern. 1 : 530-000. 50/71. Lithographie.
- Leuzinger, R.**, Karte der Schweiz für Schulen. Carte de la Suisse pour les écoles. Bern. 1 : 700-000. 33<sup>1</sup>/<sub>2</sub>/48<sup>1</sup>/<sub>2</sub>. Lithographie.
- Ziegler, J. M.**, Wandkarte der Schweiz (Carte murale de la Suisse). Winterthur. 1:200-000. Jedes Blatt 59/44. Lithographie.
- Leuzinger, R.**, Karte der Schweiz. Carte de la Suisse par R. Leuzinger. Berne chez Dalp (C. Schmid). 1 : 400-000. 62/89. Lithographie. (Grenzen colorirt.)
- Wyld, James**, Switzerland. London, Charing Cross bei James Wyld 22/27. Kupferstich. Stockley sc. Engl. miles. (Grenzen colorirt.)
- Haller, B. F.**, Carte politique de la Suisse. Politische Wahlkarte der Schweiz. Bern. 25/39. Holzschnitt.
- Duvoteny, géogr.** au départ. de la guerre. Carte physique administrative et routière de la Suisse. Paris chez Piquet. 64/88. Kupferstich. Editée par E. de Forestier. (Colorirt. Nebenkarte: Route de Chambéry et de Genève.)

- Gross, Rud.**, Uebersichtskarte der Schweiz für den Schulgebrauch bearbeitet. Zürich und Frauenfeld von Chr. Beyel. 1:1050000. 27/33. Auto-Lithographie. Gestochen von Rixinger und Graf. (Mit den Kantonswappen unten an der Karte und einem Verzeichniss der Alpen.)
- Randegger**, Alpenland. Politische Ausgabe. Zürich. 1 : 500000. 165/220. Lithographie.
- Weiss, H.**, Generalkarte der Schweiz. Zug bei Weiss u. Cie. 21/29. Lithographie.
- Ziegler, J. M.**, Uebersicht des Materials einer neuen Schweizerkarte im Maasstabe 1 : 380000. 1 : 700000. 36/52. Lithographie. (Mit handschriftlichen Eintragungen und einem handschriftlichen Verzeichniss des Kartenmaterials zur Schweizerkarte von J. M. Ziegler.)
- Niox, le Colonel**, La Suisse. Paris, Delagrave. 1 : 1,000000. 42/31. (Atlas de géographie générale. Bd. 13.)
- Poirson**, Carte || de la || Suisse et de la Savoie || dressée par Poirson, || et || revue par Frémin, géographe. Paris, chez P. Marie et A. Bernard, rue des Grands-Augustins, No. 1. Paris. 54/77.
- Frémin**, Carte générale || Physique et Routière || de la || Suisse. || Dressée par Frémin, Géographe || Garnier frères, éditeurs, rue des Saints Pères, 6 || En bas: Impie de Mangeon, Rue St Jacques 67. Paris. Porte: Pl. 17. 81/93.
- — Carte || de la || Suisse || ou Helvétie, || divisée en 22 cantons. || Dressée d'après les Cartes de l'Institut artistique || de Munich, Keller et Lapie, || par A. R. Frémin, Géographe. || Paris, Augte Logerot, Editeur, Quai des Augustins, 55 || près le Pont Neuf. En bas: Imp. Lemercier, Paris. 47/66.  
(La même, entourée de vues de la Suisse, formant un ensemble de: 59|81.)
- Bonne**, Carte surhuilée de la Suisse, avec quelques parties des pays qui l'environnent, par Bonne, Ingénieur Géographe. 1 : 500000. 71/48.  
(Manuscrit: Dépôt de la Guerre, France.)
- Osterwald, Jean Frédéric**, Carte || topographique et routière || de la Suisse || et des contrées limitrophes. || Dressée et Dessinée || par Jean Frédéric d'Osterwald. || Gravée à Paris par Delsol. Ecrit par Haecq, graveur du Dépôt de la Guerre, à Paris. 1:400000. 67/93.
- Queanel, G.**, Suisse. Paris, Masson. 33/45.  
(Nouvel atlas classique dressé conformément aux nouveaux programmes par G. Queanel, professeur de géographie.)
- Henry**, Canevas projeté pour servir de base au réseau trigonométrique qui doit couvrir l'Helvétie par le Colonel Henry, Ingénieur-géographe. 2 Feuilles. 1 : 500000. 65/98 et 62/88.  
(Manuscrit: Dépôt de la Guerre, France.)
- Mezger, J. J.**, 1. Schweizerischer Atlas, bestehend aus 19 Karten. 2. Atlas Helveticus. 1. 26,7/24,5, 2. 26/23,5.
- Karte zur Eintheilung der schweizer. und deutschen Alpen.**  
(Siehe Werk von Sonklar.)
- Ziegler, Dr. J. M.**, Wandkarte der Schweiz. Zürich, Verlag von J. Wurster & Cie. 8 Bl. 1 : 200000. 150/192.

- Ziegler, Dr. J. M.**, Oro-hydrographische Wandkarte der Schweiz. Zürich, Verlag von J. Wurster & Cie. 1 : 200'000. 150/192.
- — III. Karte der Schweiz. Zürich, Verlag von J. Wurster & Cie. 1 : 380'000. 75/100.
- Leuzinger, R.**, Reliefkarte der Schweiz. Zürich, Verlag von Wurster & Cie. 1 : 530'000. 60/80.
- Reisekarte** der Schweiz. Zürich, Verlag von J. Wurster & Cie. 1 : 600'000. 45/60.
- — Schulkarten der Schweiz. Zeichnung, Stich und Druck der Topogr. Anstalt Winterthur. Ausgaben A, B, C, D, E für Primar- u. Sekundar-Schulen. Verlag Topogr. Anstalt Winterthur. 1 Bl. 1 : 600'000. 40/60.
- Keller, H.**, Sechste Wandkarte der Schweiz. Zürich. Gr. Fol.
- Atlas.** Skizzen der einzelnen Schweizerkantone zum Unterricht in der Schweizergeographie von Reinhard und Steinmann. Bern, Verlag W. Kaiser. 20/28. 16 Vorlageblätter.
- Geographiekarte.** Die Schweiz mit ihren Grenzgebieten (Stumme Karte) von Reinhard und Steinmann. Bern, Verlag W. Kaiser. 53/41.
- La Suisse** || Représentée en Relief. A Paris, Quai Voltaire No. 2. 23/16.
- Weng, C. G.**, Karte der Schweiz. Zürich, Verlag von Gasser & Schmid.
- Atlas**, schweizerischer, bestehend in 19 Karten etc. J. C. Müller, sculps. 24/26.
- Karte** der Schweiz mit einziger Angabe der Flüsse, Seen und Gebirge. Ohne Bezeichnung. Unvollendet. 49/69.
- Leuzinger, R.**, Physikalische Karte der Schweiz. Bern, J. Dalp. 1 : 800'000.
- Artaria**, Carte générale de la Suisse.
- Karte** der Schweiz für Sekundar- und Ergänzungsschulen. 3. Auflage. Zürich.
- Leuzinger, R.**, Neue Karte der Schweiz. Bern (erscheint jedes Jahr revidirt). 1 : 400'000. 67/94.
- Die Schweiz**, auch das Fürstenthum Lichtenstein. 1 : 1'500'000.  
(Collection de M. Ch. Perron, Genève.)
- Alpes centrales, et Plaine Suisse.** Paris. 1 : 1'000'000.  
(Gravé chez Erhard. Collection de M. Ch. Perron, Genève.)
- Map of Switzerland**, to accompany Bradshaw's Continental Guide.  
(Collection de M. Ch. Perron, Genève.)
- Vuillemin, A.**, Carte des Alpes. 1 : 3'400'000.  
(Dans la Terre d'Elisée Reclus. Gravé par Erhard. Collection de Ch. Perron, Genève.)
- Carte des XIII Cantons suisses, leurs alliés et leurs sujets.** Paris.  
(Chez Bourgoin, Graveur, rue de la Harpe, vis-à-vis le passage des Jacobins. Collection de M. Horace Micheli.)
- Briquet & Du Bois**, Tableau synoptique des principales routes de l'Europe en prenant Genève pour Centre et point de départ. Genève.  
(Collection de M. le Dr. Hipp. Gosse, Genève.)
- Charton**, Tableau et plan topographique indiquant la position, la population et le contingent des 22 Cantons, la distance de leurs chefs-lieux entre eux et l'époque de leur réunion à la Confédération. Genève.  
(Collection de M. le Dr. Hipp. Gosse, Genève.)

**Louzinger, R.**, Karte der Schweiz für Schulen. Bern. 1 : 800-000. 38/50.

— — Grosse Karte der Schweiz für Schulen mit Kantonscolorit. Bern. 1 : 700-000. 41/53.

— — Stumme Karten der Schweiz. 1. Mit Einzeichnung der Kantons-  
grenzen; 2. mit Zufügung der Fluss- und Wassergebiete.  
Bern. 1 : 700-000. 41/60.

— — Kleine physikalische Karte der Schweiz. Bern. 1 : 800-000. 40/52.

**Wandkarte** der Schweiz, in 8 Blättern herausgegeben von H. Keller,  
Geogr. Verlag in Zürich. Jedes Blatt 43<sup>1</sup>/<sub>2</sub>/58.

**Schulkärtchen der Schweiz**, vier verschiedene. Nr. 1 Carte physique  
de la Suisse. Nr. 2 Les cantons de la Suisse. Nr. 3 La Suisse,  
les langues. Nr. 4 La Suisse. Divisions politiques et Com-  
munications de chemins de fer. 1 : 1-650-000. 22/15<sup>1</sup>/<sub>2</sub>.  
(La Troisième Année de Géographie H. Eizingre. Schmid, Francke & Cie.  
Berne.)

**Louzinger**, Physikalische Karte der Schweiz. Bern. 1 : 800-000.

**Keller's** sechste Landkarte der Schweiz. Zürich.

**Keller**, La Suisse, Schweiz, Svizzera (Schulkarte). H. Keller's geogr.  
Verlag. Zürich. 1 : 300-000.

**Schweiz**, Chamonix, Veltlin, Ital. Seen u. Mailand, nach Berlepsch's Tode  
umgearbeitet u. vermehrt. 7. Auflage 1890. Verlag von Cäsar  
Schmidt, Zürich. 559 S. 8.

(Mit 1 Generalkarte, 9 Spezialkarten, 8 Plänen und vielen Panoramen.)

**Reinhard**, Ph. Stumme Karte der Schweiz v. Reinhard & Steinmann.  
(Vaterlandskunde. Fragen, gestellt an den Rekrutenprüfungen. Verlag  
W. Kaiser, Bern 16 S.)

— — Carte muette de la Suisse par MM. Reinhard & Steinmann.  
(Connaissances civiques. Questions de géographie, d'histoire et d'in-  
struction civique posées aux examens de recrues. W. Kaiser, Editeur,  
Berne. 16 S.)

**Suisse**, 37/47.

(Atlas manuel de Géographie moderne contenant cinquante-quatre cartes  
imprimées en couleur. Paris, Hachette. Porte fe No. 31.)

**Vivien de Saint-Martin**, Suisse. 43/55.

(Atlas universel de géographie moderne, ancienne et du moyen-âge.  
Paris, Hachette.)

**Keller**, La Suisse. 66/54.

— — Nouvelle carte | Physique & Routière | de la Suisse | par  
Keller | Paris | (H. Langlois fils et Comp<sup>ie</sup> libraires) | Rue  
d'Anjou Dauphine No. 13. Paris. 43/58.

**Atlas an to Ebel's** traveller's guide through Switzerland etc. London.

**Gross, R.**, Schweizeratlas f. Schule u. Haus. 9 Karten. 2 Bl. Stadtpläne.  
Zürich, o. D. Quer Fol.

**Wallroth, E.**, 1 Karte. 8.

(Der Alpenstock, Wegw. f. Reis. i. d. Schweiz, Savoyen u. Piemont  
Stuttgart. O. J.)

**Weiss, V.**, Der Kanton Bern. Nach den vorzüglichsten Materialien u. den  
neuesten authent. bisher noch unbenutzten Aufnahmen bear-  
beitet. W. Schaller. 56,5/61.

**Schweiz, Blatt 27, 28.**

(Deutschland, zu bequem. Gebrauch in 32 geogr. Tabellen vorgestellt.  
Augsburg, H. G. Bodenehr.)

— — Stich: Joh. Stierbeck jun. 4.

(J. C. Harter: Geogr. Descript. Provinciarum Sueviae. Augsburg, H. G. Bodenehr.)

**Keller, H.**, Die Schweiz in 6 Bl. Gest. v. Schcurmann. Zürich. 1:520'000.

— — Tabula qua indicantur Confoederationis helveticae loci in quibus tituli latini reperti sunt. 1:1'200'000.

**Svizzera**, Kl. Karte. Milano. A. Vallardi. 20/30.

**Vidal-Lablache**. Suisse. Carte physique. — Cartons: Suisse divisée par cantons. Suisse. Carte économique. Planisphère montrant l'extension du commerce Suisse. Suisse. Religions. Suisse. Langues. Fleuves alpestres. Paris, Armand Colin et Cie. Bd. 90—91.

(Atlas historique et géographique.)

**β) Hypsometrische und orographische Karten.**

**Walker, J.**, Höhenkarte der Schweiz. Solothurn bei Jent u. Gassmann, 1841. Längenmassstab 1:400'000, Höhenmassstab 1:20'000. 53/84. Lithographie. In Profilen. Eingeb.

**Ziegler, J. M.**, Hypsometrischer Atlas. Mit Erläuterungen u. Höhenverzeichnissen. (Broschüre mit 26 Seiten Text und 16 Karten). Enthält: Karte der Schweiz, Centralalpen u. Jura. Winterthur. 1856. 22/31. Lithographie. Colorirt.

— — Hypsometrische Karte der Schweiz. Winterthur. 1:1'200'000. Lithographie. Mit trig. Netz.

— — Hypsometrische Karte der Schweiz. Carte Hypsométrique de la Suisse. 1:380'000. 70/99.

(Höhenschichten dargestellt durch Unterschied der Farben, nach Verhältniss der ausgezogenen Isohypsen. Winterthur bei J. Wurster & Cie, 1866.)

**Steinhauser, Anton**, Hypsometrische Uebersichtskarte der Alpen, mit Horizontalen von 1000 Paris. Fuss Abstand. Wien. 1873.

(Aus den Arbeiten von Pape, Ravenstein, Berghaus, Ziegler und Anderer zusammengestellt und ergänzt. Verlag: Artaria & Cie., Wien.)

**Civiale, A.**, Carte des Alpes pour servir aux voyages photographiques avec les courbes d'Horizon des Panoramas. Paris chez J. Rothschild, 1880. 1:600'000. 71/100. Lithographie. Col. Gravée et imprimée par Erhard à Paris.

**Distanzen- und Höhenkarte**, Offizielle, der schweizer. Eisenbahnen. 1883. 1:500'000. 47/68. Lithographie.

— — 4 Schulkarten der Schweiz von Randegger, orographische und politische (für Primarschulen). Winterthur. 1:600'000. 40/59. Lithographie. Col.

**Wettstein, J.**, Gebirge und Gewässer der Schweiz. 1:1'000'000. 24/36. Lithographie von Randegger.

(Aus Wettstein's Schulatlas. Winterthur.)

**Leuzinger, R.**, Physikalische Karte der Schweiz. Carte physique de la Suisse. Bern. 1:800,000. 30/43. Lithographie von F. Lips, Bern.

γ) **Hydrographische Karten.**

- Homann, Joh. Bapt.**, Hydrographia Germaniae (Karte Nr. 50 des «Atlas Germanicus», enthält auch die Schweiz). Nürnberg bei Homann's Erben. 48<sup>1</sup>/<sub>2</sub>/58. Kupferstich. Colorirt.
- Wels, J. H.**, Nouvelle Carte Hydrographique et Routière de la Suisse. Bâle chez Schoell et Comp. 55/87. Kupferstich.  
(Avec un avertissement et des notes géographiques et une Carte spéciale du Lac de Constance.)
- — Nouvelle Carte Hydrographique et Routière de la Suisse revue et corrigée 1803. Bâle chez Schoell & Cie. 1803. 55<sup>1</sup>/<sub>2</sub>/74. Kupferstich.  
(Grenzen colorirt. Avec un véritable contour du Lac de Constance levé en 1802 par Ammann.)
- Karte der Schweiz** mit besonderer Rücksicht auf Hydrographie. München im Verlag der litt. Anstalt 1850. 1 : 800'000. 39/53. Kupferstich von Seitz u. Schleich.  
(Grenzen colorirt.)
- Gross, Rud.**, Flusskarte der Schweiz für den Schulgebrauch bearbeitet von Rudolph Gross, Ingenieur-Geograph. Verlag Ch. Beyel in Zürich. 1852 (?). 1 : 1'050'000. 32/26,5.
- Übersichtskarte** der schweizerischen Pegel und Witterungsstationsnetzes (Tableau central des Stations limnimétriques et météorologiques de la Suisse). Winterthur 1871. 1 : 600'000. 44<sup>1</sup>/<sub>2</sub>/59<sup>1</sup>/<sub>2</sub>. Lithographie.  
(Provisorische Ausgabe, colorirt.)
- Leuzinger, R. und v. Hoven**, Oro-Hydrographische Karte der Schweiz-Bern 1881. 1 : 500'000. 47<sup>1</sup>/<sub>2</sub>/68. Eidg. Topogr. Bureau. Ueberdruck.  
(Verkauf an das Publikum ausgeschlossen.)
- Bäder-Karte** der Schweiz.  
(Gsell-Fels, Th., Dr. med., Die Bäder und klimatischen Kurorte der Schweiz. II. umgearbeitete und vermehrte Auflage. Zürich. Verlag von Cäsar Schmidt 1890. 616 S. Kl. 8.)
- Leuzinger, R.**, Gewässer- und Gebirgskarte der Schweiz. 1 : 400'000. 61/93. Bern.
- Alpenland**, Oro-Hydrographische Ausgabe. 1 : 500'000. 165/220. Zürich. Lithographie von Randegger & Cie.
- Karte, Hydrographische**, von Central-Europa (ohne Titel). 32/40. Lithographie.

δ) **Geologische und geognostische Karten.**

**Tableau des couleurs** employées pour la carte géologique de la Suisse, pour servir de Guide aux géologues chargés de l'exécution des cartes partielles (13 Tafeln). Winterthur. 8. 13/21.

**Geologische Karte der Schweiz.** Matériaux pour la Carte géologique de la Suisse publiés aux frais de la Confédération par la Commission géologique de la Société helvétique des sciences naturelles. Etat de situation en août 1891.

- Müller, Albr.**, Geologische Beschreibung des Kantons Basel, etc. 1884. 100 S. Karte 1 : 50'000. 2 pl. profils.
- Theobald, G.**, Geologische Beschreibung der nördlichen Gebirge von Graubünden. 1864. X und XV Blatt. 374 S. 18 pl. profils.  
— — Geologische Beschreibung der südöstlichen Gebirge von Graubünden. 1867. XX Bl. 360 S. 8 pl. profils.
- Mösch, C.**, Geologische Beschreibung des Aargauer Jura's. 1867. III Bl. 320 S. Karte von Brugg. 1 : 25'000. 7 pl. fossiles; 6 pl. profils.
- Kaufmann, F. J.**, Geologische Beschreibung des Pilatus. 1867. 175 S. Karte vom Pilatus. 1 : 25'000. 5 pl. fossiles; 6 pl. profils.
- Jaccard, A.**, Description géologique du Jura vaudois et neuchâtelois, etc. 1869. XI und XVI Bl. 340 S. 8 pl. profils et tableaux.  
— — Supplément à la dite. 1870. VI Bl. 80 S. 4 pl. profils.
- Greppin, J. B.**, Description géologique du Jura bernois, etc. 1870. VII Bl. 360 S. 7 pl. fossiles; 1 pl. profils.
- Gerlach, H.**, Das südwestliche Wallis. 1872. XXII Bl. 175 S. 2 pl. profils.
- Mösch, C.**, Der südliche Aargauer Jura. 1874. VIII Bl. 100 S. 2 pl. profils.
- Kaufmann, F. J.**, Rigi und Molassegebiet der Central-Schweiz; mit K. Mayer. Verzeichniss der marinen Arten der helvetischen Stufe. 1872. VIII Bl. 534 S. 1 pl. fossiles; 5 pl. profils, etc.
- Gilliéron, V.**, Monsalvens et Alpes de Fribourg. 1843. XII Bl. 280 S. Karte 1 : 50'000. 3 pl. fossiles; 6 pl. profils.
- Escher von der Linth, A.**, Geologische Karte des Säntis. 1878. 1 : 25'000.  
— — mit C. Mösch Säntis-Gruppe. Paläontologie des Säntisgebietes. 1878. 277 S. 3 pl. fossiles; 6 pl. profils.
- 
- Kanton St. Gallen und Umgebung. 1878. IX Bl. — 4 Theile:**
- Gutzwiller, A.**, Molasse, etc. des Kantons St. Gallen. 1877. 150 S. 2 pl. profils.
- Kaufmann, F. J.**, Kalkstein- und Schiefergebirge von Schwyz, Zug, etc. 1877. 180 S. 5 pl. profils.
- Mayer, K.**, Paläontologie der Pariserstufe von Einsiedeln, etc. 1877. 100 S. 4 pl. fossiles.
- Mösch, C.**, Kalkstein- und Schiefergebirge der NO Schweiz. 1881. 336 S. 10 Holzschnitte. 4 pl. profils.
- 
- v. Fritsch, K.**, Das Gotthardgebiet. 1873. 155 S. Geolog. Karte vom Gotthard. 1 : 50'000.
- Renévier, E.**, Monographie des Hautes-Alpes vaudoises. 1890. XVII Bl. 575 S. Geolog. Karte der Waadtländer Hochalpen. 1 : 50'000. 2 Litho-Photographien, 128 Holzschnitte.
- Taramelli, T.**, Cantone Ticino meridionale, con Appendice. 1880. XXIV Bl. 270 S. 4 pl. profils, etc.



- Gillieron, V.**, Territoire entre le lac de Neuchâtel et la crête du Niesen. 1885. XII Bl. 540 S. 13 pl. profils et croquis.
- Gutzwiller und Schalch**, Kantone St. Gallen, Thurgau und Schaffhausen. 1883. IV und V Bl. 144 S. 2 pl. profils.
- Baltzer, A.**, Contact zwischen Gneis und Kalk in den Berner-Alpen. 1880. 260 S. Karte von 1 : 50'000; avec Atlas de 13 pl. profils et croquis.
- Mösch, C.**, Kalk- und Schiefergebirge zwischen Kander- und Lauterbrunnenthal. 1886.
- Favre, E. und Schardt**, Préalpes vaudoises et Dent-du-Midi. 1887. XVII Bl. 640 S. 1 : 50'000. 18 pl. profils et croquis.
- Rolle, Fr.**, SW Graubünden und NE Tessin. 1881. XIX Bl. 60 S. 8 pl. profils.

---

**Centralgebiet der Schweiz. 1881. XIII Bl. — 4 Theile :**

- Kaufmann, F. J.**, Emmen- und Schlieren-Gebiet. 1886. 620 S.; avec Atlas de 30 pl. profils.
- Mayer-Eymar, K.**, Kreide- und Tertiär-Versteinerungen der Umgebung von Thun. 1887. 130 S. 6 pl. fossiles.
- Baltzer, A.**, Aarmassiv und Theil des Gotthardmassivs. 1888. 194 S. 34 Holzschnitte, 2 Lichtdruckbilder, 9 pl. profils et croquis.  
Theil IV noch nicht erschienen.

- 
- Gerlach, H.**, 1. Sein Leben und Wirken. 14 S. 2. Die Penninischen Alpen. 160 S. 3. Bergbau im Kanton Wallis. 1883. 8 S. mit Holzschnitt.
- Favre, Alph.**, Carte des anciens glaciers du versant N des Alpes. 1884. 4 Bl. 1 : 250'000.
- Feuilles d'angle de la carte géolog. I, V, XXI, XXV.** 1887.
- Du Pasquier, Dr. L.**, Ueber die fluvioglacialen Ablagerungen der Nordschweiz. (Ausserhalb der innern Moränenzone.) 2 Karten und 1 Profiltafel.
- Mösch**, Carte géologique de Brugg au 25 millième. 4<sup>e</sup> liv. de la carte géolog. de la Suisse.
- Kaufmann**, Carte géologique du Pilate au 25 millième. 5<sup>e</sup> liv.
- Escher von der Linth**, Carte géologique du Säntis. 2 feuilles au 25 millième. 13<sup>e</sup> liv.
- v. Fritsch**, Carte géologique du Gothard au 50 millième. 15<sup>e</sup> liv.
- Renevier**, Carte géologique des Hautes-Alpes vaudoises au 50 millième. 16<sup>e</sup> liv.
- Carte géolog. de la Suisse. 1 : 100'000. 25 Bl., jedes 47<sup>1</sup>/<sub>2</sub>/69<sup>1</sup>/<sub>2</sub>.**  
Kupferstich mit Farbendruck,

nämlich :

- Titre général**, Angle NW. 1887. 29<sup>e</sup> Liv.
- Jaccard, Aug. et Müller, Albr.**: Basel, Belfort. 1874. 8<sup>e</sup> liv.
- Mösch, Cas.**: Liestal, Schaffhausen. 1876. 4<sup>e</sup> liv.
- Schalch, F. et Gutzwiller, A.**: Frauenfeld, St. Gallen. 1879. 19<sup>e</sup> liv.

- Nomenclature**, Angle NE. 1887. 29<sup>e</sup> liv.  
**Jaccard, Aug.**: Le Locle. 1870. 7<sup>e</sup> liv.  
**Groppin, J.-B., et Bachmann, J.**: Porrentruy, Solothurn. 1870. 8<sup>e</sup> liv.  
**Mösch, C. et Kaufmann, F.-J.**: Zürich, Luzern. 1871. 11<sup>e</sup> liv.  
**Escher, Gutzwiller, Mösch, Kaufmann**: Schwyz, Sargans. 1875. 14<sup>e</sup> liv.  
**Theobald, G.**: Feldkirch, Arlberg. 1865. 2<sup>e</sup> liv.  
**Jaccard, Aug.**: Pontarlier, Yverdon. 1868. 6<sup>e</sup> liv.  
**Gilliéron, V., Jaccard, Bachmann**: Fribourg, Berne. 1879. 18<sup>e</sup> liv.  
**Kaufmann, Baltzer, A., Mösch**: Interlaken, Stanz. 1887. 24<sup>e</sup> liv.  
**Heim, Albert**: Altdorf, Chur. 1885. 25<sup>e</sup> liv.  
**Theobald, G.**: Martinsbruck, Davos. 1864. 2<sup>e</sup> liv.  
**Jaccard, Aug.**: Lausanne, Genève. 1868. 8<sup>e</sup> liv.  
**Favre, Ischer, G., Renevier, Gertach**: Vevey, Sion. 1883. 22<sup>e</sup> liv.  
**Fellenberg, Bachmann, Mösch, Gerlach**: Brieg, Airolo. 1885. 21<sup>e</sup> liv.  
**Rolle, Fr.**: Bellinzona, Chiavenna. 1882. 23<sup>e</sup> liv.  
**Theobald, G.**: Sondrio, Bormio. 1865. 3<sup>e</sup> liv.  
**Heim, Albert (Légendes comparées)**, Angle SW. 1887. 29<sup>e</sup> liv.  
**Gerlach, H.**: Martigny, Aoste. 1872. 9<sup>e</sup> liv.  
 — — Arona, Domo-d'Ossola. 1882. 26<sup>e</sup> liv.  
**Spreafico, Negri, Stoppani**: Lugano, Como. 1876. 17<sup>e</sup> liv.  
**Altitudes**, Angle SE. 1887. 29<sup>e</sup> liv.

- Buache, Philippe**, Carte minéralogique de la Suisse pour servir aux recherches et pour un Mémoire de Monsieur Guettard en 1752. 34/24.  
 (Mémoires de l'Académie Royale des Sciences. Année 1752. p. 360. Paris 1756.)  
**Gruner, G. S.**, Die Eisgebyrge des Schweizerlandes mit allen dabey vorkommenden Mineralien. 1 : 400'000. 39/80. Kupferstich.  
**Guettard**, Suite du Mémoire dans lequel on compare le Canada à la Suisse, par rapport à ses minéraux. Seconde partie. Description des Minéraux de la Suisse. 1 carte. 4 planches. 38 S. 4.  
 (Mémoires de l'Académie Royale des Sciences. Année 1752, S. 323. Paris 1756.)  
**Herrliberger, D.**, Neue Topographie helvet. Gebürge, Alpen, Gletscher, Lauenen etc. Zürich 1774. I. Theil 4 Portr. Kupfer.  
**Cartes des principales Routes de la Suisse (geologisch colorirt)**. Berne chez la Société Typogr. 1803. 47<sup>1/2</sup>/62. Lithographie.  
 (Publié par J. G. Heinzmann. St. B. B. Nachträglich colorirt.)  
**Karte, geognostische der Alpen in Savoyen und der Schweiz**. 26/33.  
 (Dr. Ebels Abhandlung über den Bau der Erde, gez. v. F. Schödlinger, gest. von J. Scheurmann. 1808.)  
**Schoedinger, F.**, Ebel Atlas, enthaltend: 1. Karte der Höchsten Gipfel Europas. 12<sup>1/2</sup>/32. 2. Geologische Alpenansicht vom Säntis bis zum Pilatus. 11/95. 3. Geologische Alpenansicht vom Beatenberg bis Mole. 17/63. 4. Alpenansicht der Nord-Ost-Seite des Montblanc über den grossen Bernhard. — Alpendurchschnitt an der Südwestseite des Montblanc über den Bonhomme und Cenis. — Alpendurchschnitt über den Gotthard. 1808. 28/59. Kupferstich. Gest. v. Scheurmann. Colorirt.

- Escher & Ebel**, Geognostische Karte von der Schweiz. 1808. 31<sup>1</sup> : 43. Lithographie. Geol. colorirt.
- Keller, H.**, Geologische Karte der Schweiz (Copie nach L. v. Buch). Zürich 1825. 48 65. Lithographie.  
(Herausg. von H. Keller. Copie. Geol. col.)
- Becken, v. H.**, Zusammengestellt nach L. v. Buch, E. de Beaumont v. Dufrenoy und G. B. Greenough. Geognostische Uebersichtskarte von Deutschland, Frankreich, England und den angrenzenden Ländern. Berlin bei Simon Schropp & Cie. 1839. 60<sup>1</sup> : 55. Lithographie.  
(Geol. color.)
- Dallmer, Max.**, Geologische Karte der Schweiz. Zürich und Winterthur in d. literar. Comptoirs. 1844. 20 30<sup>1</sup> z. Lithographie.  
(Zu Morin's Fauna der Schweiz. Colorirt.)
- Studer, R.**, Geologische Uebersichtskarte des Alpensystems und seiner Seitengebirge. Winterthur 1851. 32<sup>1</sup> : 40<sup>1</sup> z. Lithographie.  
(In der Geologie von 1851.)
- Noor & Escher v. d. Linth.** 1 Blockkarte, zu:  
(Zwei geol. Vorzüge, 24. März 1852. Zürich.)
- Studer & Escher**, Carte Géologique de la Suisse par M. B. Studer. Winterthur 1853. 1 : 380 000. 33<sup>1</sup> : 48. Lith. Farbendruck.
- Studer, B. & Escher, A.**, Geologische Uebersichtskarte der Schweiz. Reduction der grössern geol. Karte der Schweiz. Winterthur. 1 : 276 000. 34 50. Lithographie.  
(Schwarz-Druck. Unvollständig.)
- Studer, B.**, Geolog. Karte, Col.  
(Geologie der Schweiz. Zürich 1851-53.)
- Bach, Ed.**, Geologische Karte der Schweiz nach Studer u. Escher. 1 : 900 000. Farbendruck. Bern 1855. 26 41.  
(Bibliothek der Section Bern. S. A. C.)
- Studer, B. & Escher, A.**, Geologische Uebersichtskarte der Schweiz. Reduction der grössern geologischen Karte der Schweiz von B. Studer & A. Escher. Winterthur bei Wurster & Cie. 1855. 1 : 760 000. 35 49<sup>1</sup> z. Lithographie. Colorirt.
- Bach, Heinrich, k. würtemb. Hauptmann und Ingr.-Topograph**, Geologische Karte von Central-Europa. Stuttgart bei E. Schweizerbart. 1859. Neue Auflage 1868. 52 63. Kupferstich. Colorirt.
- Statuten** über die geolog. Aufnahme der Schweiz. 1860. 8.
- Instruction** pour les géologues qui travaillent à la carte géologique de la Suisse. 1861. 8.
- Büser, E.**, Der Gebirgsplan der Alpen. Wiesbaden 1865. 1 Bd. 8.
- Noor, O.**, 1 geolog. Karte der Schweiz zu:  
(Die Urwelt der Schweiz. Zürich 1855.)
- Gorlach, H.**, Geologische Karte der Penninischen Alpen. Geol. topogr. Theil von Mandrol, gest. von Furrer, lithogr. Anstalt. Neuenburg 1869. 1 : 20 000. Fol.  
(Mit geol. Profilen und 1 Profil des Rhodanethales. Gorlach, die Penninischen Alpen. Besonderer Abdruck aus den Denkschriften der Schweiz. Nat. Gesch. Bd. XXII.)
- Studer, R. Ph. Dr.**, Geologische Formationskarte der Schweiz. Nach den Karten der HH. B. Studer, Escher v. d. Linth, Theobald und andern bearbeitet. Winterthur 1870. 1 : 760 000. 35 49. Lithographie.  
(Herausgegeben vom Freimüth. Moränenclub in Mari. Mit Erläuterungen.)

- Heer, O.**, Carte géologique zu:  
(Le monde primitif de la Suisse. Trad. p. J. Demole. Genève 1872.)
- Studer, B.**, Index der Petrographie und Stratigraphie der Schweiz und ihrer Umgebungen. Bern, 1872. 8. V und 272 S.
- Uebersichtskarte**, Geologische, des Grenzgebietes zwischen Ost- und West-Alpen. 1:576'000. Entworfen: Zeichnung v. E. Mojsisovics. Chromolith. v. F. Köke. 17/25.  
(Zeitschrift des Deutschen Alpenvereins. München 1873. Bd. IV.)
- Klinkeln**, Orographische Karte der Schweiz. 8.  
(Ueber die Eiszeit. Lindau 1876.)
- Ziegler, J. M.**, Atlas. Ein geographischer Text zur geolog. Karte der Erde: Tafel XIII Geol. Uebersichtskarte d. Schweiz. 1:520'000. 17/24. Tafel XIV Wärmevertheilung im Gotthardtunnel. 1:50'000. 24/31<sup>1</sup>/<sub>s</sub>. (für d. Länge.) Basel, bei Benno Schwabe, 1883. Lithographie. Color. Wurster, Randegger & Cie., Winterthur.
- Weber, Jul.**, Ing., u. **A. Brosl**, a. Oberförster, Karte der Fundorte von Rohprodukten in der Schweiz. (Reproduction der von den Experten der Gruppe XVI für die Schweiz. Landesausstellung 1883 hergestellten Originalkarte.) Zürich bei J. Wurster & Cie. 1883. 50/71. Lithographie.  
(Veröffentlicht auf Veranlassung des Schweiz. Landwirtschaftsdepartements. Mit einem Verzeichniss der Mitarbeiter. Nach den Mineralien colorirt.)
- Favre, Alphonse**, Carte du Phénomène Erratique et des anciens glaciers de la Suisse. Publiée par la Comm. géol. de la Société Helvét. des Sciences nat. 1884. 1:250'000. 51/73 Repr. sur pierre.  
(Col. Text eingebunden. 8. Wurster, Randegger & Cie., Winterthur.)
- Umlauf, F.**, 15 Karten in Text, 1 physikal. Karte und 1 geol. Karte. (Die Alpen. Handb. der ges. Alpenkde. Wien 1887.)
- Rosier, William**, Tracé Géologique. Lausanne 1891. Petit 4. Dessinateur: Ch. Perron. Graveur: Thévoz.  
(Aus: Géographie générale illustrée, I vol. Europe.)
- Lawnenkarte** des Gebietes des Blattes XIX des topograph. Atlases der Schweiz. Einzeichnung in die betr. Kartenblätter der Original-Aufnahmen im Massstab von 1:50'000. 1883.  
(Befand sich 1883 an der Landesausstellung in Zürich, ausgestellt vom Schweiz. Industrie- und Landwirtschafts-Departement, Abtheilung Forstwesen.)
- Noë, Franz, Dr.**, Geologische Uebersichtskarte der Alpen. Wien 1890. 1:1'000'000. 67<sup>1</sup>/<sub>s</sub>/101. Lithographie von W. Hötzel, Wien.  
(Mit Erläuterungen des Verfassers und einigen einleitenden Worten des Prof. Dr. Edouard Suess. Geologisch colorirt.)
- Lawnenkarte** der gesammten Schweiz. Einzeichnung in die eidg. Karte der Schweiz im Massstab von 1:250'000. Aufgenommen von der Forstabtheilung des schweiz. Industrie- und Landwirthschafts-Departements von 1876 bis 1891.
- Morlot, A.**, Die Eiszeit eingezeichnet in Keller's Landkarte der Schweiz. Fol. (Bibl. d. Schw. Nat. Ges. Bern.)
- Uebersichtskarte**, schematische des Alpengebiets. 1:2'000'000.
- Schoedinger, F.**, Geognostische Karte der Alpen in Savoyen und der Schweiz. Gestochen von J. Scheuermann. 1:1'325'000.
- Verbreitungsweise** der Alpen-Findlinge. Winterthur. 20/28. Lithographie.
- Gullemlia, E.** (d'après M. de Morlot), Carte géologique de la Suisse. 15/18<sup>1</sup>/<sub>s</sub>. (Handzeichnung. Colorirt. St. B. B.)
- Karte, Geologische**, der Schweiz (ohne Titel). 17/25. Lithographie.  
(Von Hand geologisch colorirt. Ziegler'sche Sammlung, Basel.)

**Mineralquellen**, Die, der Schweiz und ihrer nächsten Umgebung. Winterthur. 1 : 1:200-000. 22/31. Lithographie.

**Übersichtskarte, Geologische**, der Schweiz. Winterthur. 1 : 1:520-000. 16/23<sup>1</sup>/<sub>2</sub>. Lith. Farbendruck.

ε) **Historische und archaeologische Karten.**

**Helvetiens Zustand unter den Römern**. 1773. 13,5/17. Colorirte Handzeichnung. St. B. B.

**D'Anville, Gallia antiqua** (mit der Schweiz). Nürnberg bei Weigel-Schneider, 1783. 45/58. Kupferstich. Col.

**Walther, G., Karten.**

(Versuch üb. die ältest. Gesch. Helvetiens. Bern 1784.)

— — 2 Karten.

(Geschichte Helvetiens unter den Römern. Bern 1792.)

**Lüwenberg, J., Die Schweiz zur Uebersicht der Hauptbegebenheiten und der neuesten Eintheilung.** 16/25.

(Mit Erkl. der hist. Momente. Grenzen, col. Freiburg i. B.)

— — **Die Schweiz von den ersten Freiheitskämpfen bis zur französ. Invasion von 1798.** Freiburg i. B. 16,25. Lithographie. Col.

**Scheuermann, Karte zur Schweizergeschichte.** Aarau. 1 : 2:000-000. 22<sup>1</sup>/<sub>2</sub> / 38. Kupferstich.

— — **Kleiner Atlas zur Schweizergeschichte.** Zürich. Kupferstich.

**Haller, F. L. v., Charte von Helvetien unter den Römern.** Bern bei der Typ. Buchhandl. 1812. 31<sup>1</sup>/<sub>2</sub> / 42<sup>1</sup>/<sub>2</sub>. Kupferstich v. J. J. Scheuermann.

**Schweiz, Die, von den ersten Freiheitskämpfen bis zur franz. Invasion 1798.** Die Schweiz zur Uebersicht der Hauptbegebenheiten und der neuesten Eintheilung.

(Historisch-geographischer Atlas zu den allgemeinen Geschichtswerken von C. von Rotteck, Pölitz und Becker, von Julius Loewenberg. Freiburg i. B. 1839.)

**Sprunger, Karl v., Historisch-Geographischer Hand-Atlas zur Geschichte der Staaten Europa's vom Anfang des Mittelalters bis auf die neueste Zeit.** Enthält die Schweiz auf Blatt: 6. Ober- u. Mittelitalien unter den Hohenstaufen. 9. Alt-Germanien und die Süd-Donauländer. 11. Deutschlands kirchl. Eintheilung bis in das XVI. Jahrhundert. 12. Die Reiche der Karolinger. Ferner auf den Blättern: 13, 14, 15, 17, 18, 19, 20, 21, 23, 24, 25, 26, 27, 28, 29 (jedes Blatt in dem Format 33/37.) Gotha bei Justus Perthes, 1846. Kupferstich. Colorirt. Gest. v. C. Poppey.

**Sprunger, Karl v., Histor. - geograph. Hand - Atlas. Erste Abtheilung:** Atlas antiquus, enthält die Schweiz auf Blatt Nr. VI Gallia, 31<sup>1</sup>/<sub>2</sub> / 40. Nr. VIII Germania magna, Rhaetia, Noricum 32<sup>1</sup>/<sub>2</sub> / 39<sup>1</sup>/<sub>2</sub>. 1850. Kupferstich. Colorirt. Gest. v. C. Poppey,

**Tabula qua indicantur Confoederationis Helvetici loci in quibus tituli Latini reperti sunt.** Kupferstich J. Wurster & Cie. Winterthur Zürich 1854. Bd. X. 30/20.

(Mithellungen der antiquarischen Gesellschaft in Zürich) (Inscriptiones confederationis Helveticae ed. Mommsen.)

**Mandrot, A. v., Historischer Atlas der Schweiz von 1300—1798.** Genf 1855. 2. Aufl. 7 Doppelblatt. Gr. Fol.

- Egli, J. J.**, Eine ethnographische Karte. St. Gallen 1865. 8.  
(Praktische Schweizerkunde.)
- Vögeli, J. K. und G. Meyer v. Knouau**, Historisch-geographischer Atlas der Schweiz. Zürich bei Friedr. Schulthess 1868. 1 : 750'000.  
31<sup>1</sup>/<sub>2</sub>/47<sup>1</sup>/<sub>2</sub>. Lithographie.  
(Colorirt. Mit historischen und kulturgeschichtlichen Bemerkungen, Register von berühmten Personen mit Urkunden und chronologischer Tafel zu jedem Blatt.)
- Gerster, J. S.**, Geschichtskartographie. Atlas zur Geschichte der Schweiz in 4 grossen Kartenblättern. Hergestellt bei V. Baumann in Freiburg i/B. Neuchâtel, Verlag von Jules Sandoz 1876. Nebst Erläuterungstext 6 Seiten. Gr. Okt. Französische Ausgabe.
- — Geschichtskartographie. Atlas zur Geschichte der Schweiz in 4 grossen Blättern. Hergestellt bei V. Baumann in Freiburg i/B. Bern, Verlag von Dalp 1876. Mit Leitfaden, 10 grosse Folioseiten. 30/50.
- Elm, S.**, 1 Kärtchen. Luzern 1876.  
(Geographie und Geschichte der Schweiz. 10. Auflage.)
- Klein, Dietr.**, L Römische Stations- und Wegekarte. II. Itinerarium Antonini. Handz. unpubl. 1883. 1 : 1'000'000. I. 50/31, II. 50/32. St. B. B.
- Kantz, L.**, Historische Karte der Schweiz mit ihren Grenzgebieten zum Studium der Schweizergeschichte nach den vorzüglichsten historischen Werken. Bern 1883. 1 : 400'000. 4 Bl., jedes Blatt 52/73. Lith. Farbendruck von C. v. Hoven.
- Gerster, J. S.**, Geschichtskartographie der Schweiz. 8 Karten zur Veranschaulichung der vaterländischen Geschichte. Hergestellt bei Hofer und Burger in Zürich 1884. 12 S. 1 : 2'000'000. 14/21. Gr. Okt. Deutsche Ausgabe.
- Blérix**, Carte ecclésiastique de la Suisse (Ecclesiastische Karte der Schweiz). Porrentruy 1888. 125/140.  
(Manuscrite. Château de Porrentruy.)
- Karte über Besitzthum der Habsburger in der Schweiz.**  
(Wolfg. Killian, Genealogia Austriaca.)

### c) Post-, Eisenbahn- und Telegraphen-Karten.

- Placidus, P. Augustin**, Carte des Confins de la France et des principales Postes de Paris aux Pays étrangers (mit Schweiz). Paris 1689. 43<sup>1</sup>/<sub>2</sub>/44. Kupferstich.  
(Grenzen colorirt.)
- Jaillet, A. Hubert**, La France divisée par Provinces où sont exactement marquées toutes les routes des Postes du Royaume (mit Schweiz). 1704. 51/65. Kupferstich. Col.
- Jaillet, Bernard**, Nouvelle Carte des Postes de France (mit der Schweiz). 1788. 51/65. Kupferstich. Col.
- Rocque, John**, A new map of France in which the Post Stages are exactly expressed with the number of Leagues from place to place (mit Schweiz). 1761. 46/57. Kupferstich.

- Brion**, Ingr.-Géographe, Carte des Postes d'Allemagne et des Etats voisins où l'on a distingué les places fortes et les ports. Carte Nr. 147 des «Atlas Germanicus» (avec la Suisse). Paris chez Mondpare et Jean, 1791. 74/105 $\frac{1}{2}$ . Kupferstich. Colorirt.
- Glüssefeld**, P. L., Post-Charte von Teutschland (mit der Schweiz.) Weimar. im geogr. Institut, 1808. 39/59. Kupferstich.  
(Grenzen colorirt. Gedruckt auf bläulichem Papier.)
- Keller**, H., Reise-Karte der Schweiz. Carte routière de la Suisse. Zurich chez Fuessli & Cie., 1813. 25/23. Kupferstich.  
(Gletscher col. Titelblatt mit Titel und Erklärungen in deutscher und französischer Sprache.)
- Carte itinéraire**, nouvelle. Neue Reise-Karte. Verfertigt zum Behuf des Wegweisers durch die XXII Cantone der Schweiz. Eidgenossenschaft. Berne chez J. J. Bourgdorfer 1820. 1 : 700-000. 32/38 $\frac{1}{2}$ . Kupferstich.
- Bollmann**, Reise-Karte der Schweiz. München bei J. G. Cotta's lith.-art. Anstalt, 1830. 1 : 400-000. 60 $\frac{1}{2}$ /84. Lithographie.  
(Grenzen colorirt.)
- Original** von Keller's zweiter Reisekarte der Schweiz. Zürich 1833-53/65. Kupferstich.
- Wagner**, F., Reise- und Uebersichtskarte der Schweiz. Bern, bei J. F. Wagner, 1838. 43/62. Lithographie v. G. F. Krauss.
- Keller**, H., Original von Keller's zweiter Reisekarte der Schweiz. Zürich 1842. 54/64. Kupferstich.  
(Mit 2 Beikarten der angrenzenden Gebirge von Frankreich und Oesterreich und Höhenprofil der Gebirge, sammt Ansicht des Alpacher-See's und des Hochstein's am Rigi.)
- Potenti**, G. de Pistoia, Carte itinéraire, historique et statistique des Chemins de fer et des autres voies de communication à vapeur de l'Europe centrale. Bruxelles chez Vander Maelen 1846. 1 : 230-000. 69/82. Kupferstich. Colorirt.
- Keller**, H., Original von Keller's zweiter Reisekarte der Schweiz. Zürich 1848. 53/77 (unregelmässiges Format). Kupferstich.  
(Mit Beikarte des Dep. du Jura und Höhenprofil der Gebirge. Mit den Städteplänen von Basel, Bern, Zürich, Luzern, Lausanne, Schaffhausen, Freiburg und Genf und einer Karte der drei Waldstätte sammt Helvetien zur Zeit der Römer.)
- — Zweite Reisekarte der Schweiz. Deuxième Carte routière de la Suisse. Zurich 1849. 53/65. Kupferstich.
- — Karte der Schweiz ohne Titel (oder zweite Reisekarte der Schweiz). Zürich bei Heinrich Keller 1849. 53/65. Lithographie.  
(Mit Stadtplänen, Nebenkarten etc., einer kleinen Uebersichtskarte nach Flächeninhalt, Einwohnerzahl und Confession der Kantone. Grenzen und Gewässer colorirt.)
- Postkarte der Schweiz**. Winterthur, Steiner ca. 1850. 1 : 600-000.
- Dufour**, Schweizerische Post-Kurskarte. Erste Bahn Zürich-Baden. 1850.
- Postkarte** der schweizerischen Eidgenossenschaft, unter Aufsicht des General Dufour nach den gegenwärtig vorhandenen Materialien des eidgenössischen Atlases und den besten Karten gezeichnet von J. R. Stengel und E. Mohr, Ingenieurs des eidgenössischen topographischen Bureau's. Topogr. Anstalt v J. Wurster & Cie. in Winterthur. Bern 1850. 4 Blätter. 1 : 300-000. 80/115.

- Carte** du 1er Arrondissement fédéral des Postes comprenant le canton de Genève et le district vaudois de Nyon. Dédiée à Mr. Naeff, conseiller fédéral chargé du Département des Postes, par Collignon-Faure, Directeur de l'Arrondissement. Lithogr. Schmid à Genève. Genève 1852. 1 : 40'000. 100/72.
- des Routes et des Relais de la poste aux chevaux de la Confédération Suisse dressée à la Direction générale des postes à Berne. Lith. Kümmerly & Wittmer à Berne. Berne 1853. 43/58<sup>1</sup>/<sub>2</sub>.  
(Ohne Angabe des Massstabes.)
- Postkarte** der schweizerischen Eidgenossenschaft. Offizielle Ausgabe durch das Post- und Bau-Departement und unter Aufsicht des General Dufour nach den gegenwärtig vorhandenen Materialien des eidgenössischen Atlases und den besten Karten gezeichnet v. J. R. Stengel und E. Mohr, Ingenieurs des eidgenössischen topographischen Bureau's. Topogr. Anstalt von Wurster, Randegger & Comp. in Winterthur. Bern, revidirt und vervollständigt im Juni 1857. 4 Blätter. 1 : 300'000. 80/115.
- Rasch, G.**, Kein Geld, kein Schweizer. Reisekalender für die Schweiz etc. Berlin 1858. 8.  
(Mit Karten.)
- Müllhaupt**, Reisekarte der Schweiz herausgegeben von H. F. Leuthold, Zürich. 1861. 90/65.
- Karte** der schweizerischen Telegraphenlinien und -Bureaux. Bern 1862. 1 : 600'000. 40/56. Lithographie.
- Beck, E.**, Eisenbahn- und Reisekarte der Schweiz, neue. Bern 1864. 48/67.
- Karte** der Posten, Telegraphen und Eisenbahnen der schweizerischen Eidgenossenschaft. Offizielle Ausgabe durch das Postdepartement. Bern 1864, 1869. 1 : 300'000. 2 Bl. 39<sup>1</sup>/<sub>2</sub>/58. Lithographie.
- Karte** der Posten, Telegraphen und Eisenbahnen der schweizerischen Eidgenossenschaft. Offizielle Ausgabe durch das Postdepartement. Nach dem eidgenössischen Atlasse. Topogr. Anstalt von Wurster, Randegger & Comp. in Winterthur. Bern 1864 und 1865. 4 Bl. 1 : 300'000. 79<sup>1</sup>/<sub>2</sub>/117<sup>1</sup>/<sub>2</sub>.
- Karte** des schweizerischen Telegraphennetzes. Bern 1858. 1 : 600'000. Lithographie. 2. Aufl. 1867, 3. 1870.
- Karte** der Posten, Telegraphen und Eisenbahnen der schweiz. Eidgenossenschaft. Offizielle Ausgabe durch das Postdepartement. Nach dem eidgenössischen Atlasse. Topogr. Anstalt von Wurster, Randegger & Comp. in Winterthur. Bern 1869. 4 Bl. 1 : 300'000. 80/117.
- Leuthold**, II. Reisekarte der Schweiz mit Stadtplänen. Zürich 1869.
- Post-Eisenbahn-Karte** der Schweiz. Verlag Fr. Gsell. Chur 1870. 18/22.  
(Collection M. Kuoni in Chur.)
- Eisenbahnkarte**, Offizielle, der Schweiz. 1 : 500'000. 48/70. Lithographie.
- Karte** der Posten, Telegraphen und Eisenbahnen der Schweiz. Offizielle Ausgabe durch das Postdepartement, bearbeitet von R. Leuzinger. 1871. Bern 1871. 4 Bl. (keine Angaben über Druck). 1:250'000. 94/135<sup>1</sup>/<sub>2</sub>.
- Eisenbahnkarte**, Offizielle, der Schweiz mit Benützung der reducirten Dufourkarte. 1874. 1 : 250'000. 4 Blatt, jedes 48/70. Ueberdruck.
- Gräf, C.**, Hand- und Eisenbahnkarte der Schweiz. Weimar, Geogr. Institut 1874. 1 : 600'000. 43/61. Lith. Farbendruck.



- Carte du Réseau Télégraphique Suisse.** Bern 1874. 77/119. Lithographie.
- Uebersichtskarte,** Offizielle, der schweizerischen Eisenbahnen mit Benutzung einer Karte von R. Leuzinger. Bern 1875. 1 : 800-000. 30/45.
- Gross, R.,** Eisenbahnkarte der Schweiz. Zürich 1875. Lithographie.
- Vauthier, L.,** Carte des Chemins de fer de l'Europe centrale — Partie ouest donnant les limites de la zone Commerciale du Simplon (Beilage zu der Brochüre: «Le percement du Simplon et les intérêts de l'Europe occidentale» par L. L. Vauthier). Paris, Librairie Germer-Baillièrre 1875. 24<sup>1</sup>/<sub>2</sub>/32. Autographie.
- Lips, F.,** Offizielle Uebersichtskarte der schweizerischen Eisenbahnen. Bern 1876. 1 : 800-000. 29<sup>1</sup>/<sub>2</sub>/44<sup>1</sup>/<sub>2</sub>. Lith. Farbendruck von F. Lips.
- Uebersichtskarte,** Offizielle, der schweizerischen Eisenbahnen vom Monat März 1876. 35/52. Lithographie.  
(Mit Zeichenerklärung und blauer Umrandung.)
- — Offizielle, der schweizerischen Eisenbahnen. Bern, Sept. 1876. 35/52.
- — Offizielle, der schweizerischen Eisenbahnen. Bern, Febr. 1877. 35/52.
- Coene, de,** Les Chemins de fer suisses en 1877. Etude technique et financière. Paris, Aug. Lemoine, 1878. Gr. in-8.  
(Extrait d'un rapport de mission à M. le Ministre des Travaux publics de la France.)
- Uebersichtskarte,** Offizielle, der schweizerischen Eisenbahnen. Bern, April 1878. 35/52.
- — Offizielle, der schweizerischen Eisenbahnen. Bern, April 1879. 35/52.
- Eisenbahnkarte.**  
(Statistisches Handbuch der Schweiz. 1879. Heft 1 u. 2.)
- Länge, Die virtuelle,** u. ihre Anwendung auf Bau und Betrieb der Eisenbahnen. Eine Studie. Auf Wunsch des schweiz. Eisenbahndepartements dem Druck übergeben. Orell Füssli, Zürich 1879. 144 S. 8.
- Uebersichtskarte,** Offizielle, der schweizerischen Eisenbahnen. Bern, Mai 1880. 35/52.
- Calamani,** Eisenbahnkarte der direkten Verbindung von Calais mit Genua durch das Wallis mit Anschluss an die Gotthardbahn (ohne Titel). [Beilage zum Artikel: «Memorie e Relazioni A Monte Bianco e Sempione» Seite 564 des «Bolletino della Società geografica italiana».] Roma, Stabilimento Guiseppe Civelli 1880. 16<sup>1</sup>/<sub>2</sub>/31<sup>1</sup>/<sub>2</sub>. Lithographie.  
(Süden links. Osten oben.)
- Uebersichtskarte,** Offizielle, der schweizerischen Eisenbahnen. Bern, Mai 1881. 35/52.
- Eisenbahnkarte,** Kleine offizielle, der Schweiz. Bern 1882. 1 : 500-000. 50/70.
- Distanzen-,** Offizielle, und Höhenkarte der schweizerischen Eisenbahnen. Lith. Kümmerly. Bern 1883. 1 : 500-000. 50/70.
- Eisenbahnkarte,** Kleine offizielle, der Schweiz. Bern 1883. 1 : 500-000. 50/70.
- Postkarte,** Offizielle, der Schweiz mit Angabe der Telegraphenbureaux und Eisenbahnen. Herausgegeben von der Schweiz. Postverwaltung unter Aufsicht des eidgenössischen topographischen Bureau bearbeitet von C. von Hoven 1884. Druck G. Kümmerly, Bern. Bern 1884. In 4 Blättern. 1 : 300-000. 95/139.

- Distanzen-**, Offizielle und Höhenkarte der schweizer. Eisenbahnen. Bern. 1884. 1:500-000. 50/70.
- Eisenbahnkarte**, kleine officielle, der Schweiz. Bern 1884. 1:500-000. 50/70.
- Carte générale des grandes communications du monde, dressée d'après des documents officiels par le Bureau international des administrations télégraphiques.** 60/38.  
(Dessinée et gravée par C. v. Hoven, Berne. Berne 1885.)
- Eisenbahnkarte**, Kleine officielle, der Schweiz. Bern 1885. 1:500-000. 50/70.
- Distanzen-**, Offizielle u. Höhenkarte der schweiz. Eisenbahnen. Bern 1886. 1:500-000. 50/70.
- Carte des communications télégraphiques du régime européen dressée d'après des documents officiels par le Bureau international des administrations télégraphiques.** 90/150.  
(Dessinée et gravée par C. v. Hoven, Berne. In 4 Blättern. Berne 1886.)
- Eisenbahnkarte**, Kleine officielle der Schweiz. Bern, 1887. 1:500-000. 50/70.
- — von der Schweiz. Leipzig, ca. 1887.
- — der Schweiz. Zürich, ca. 1887.
- Eisenbahnkarte**, Kleine officielle, der Schweiz. Bern 1888. 1:500-000. 50/70.
- Ladame, James**, Carte de la Suisse. Ligne de Calais à Milan par Belfort, Berne et le Simplon. (Beilage zu der Broschüre «Chemin de fer de Calais à Milan, ligne directe par Belfort, Berne, la Gemmi et le Simplon» par James Ladame.) Paris, 1889. 1:1-200-000. 21<sup>1</sup>/<sub>2</sub>/20<sup>1</sup>/<sub>2</sub>. Autographie. Col.
- Karte des schweizerischen Telegraphennetzes**, zusammengestellt von der Telegraphen-Direktion. Bern 1890. 1:250-000. 98/142. In 2 Blättern.
- Eisenbahnkarte**, Kleine officielle, der Schweiz. Bern 1890. 1:500-000. 50/70.
- Carte des principales routes de la Suisse.** (Aus der Zeit der helv. Republik). 80/160. Handzeichnung. Eidg. Archiv, Bern.
- Bachofen, J. H.**, Eisenbahn- u. Reisekarte der Schweiz. Zürich J. H. Locher's Kunsthdlg. 37/54.
- Militär-Verkehrskarte** der franco-schweiz. und italienischen Grenzen Verlag v. Müllhaupt, topogr. Anstalt, Bern. 1:1-050-000. 32/50.
- Eisenbahn- u. Verkehrskarte** der Schweiz, gedruckt in der topogr. Anstalt Müllhaupt, Bern. 1:300-000. 80/110.
- Eisenbahnkarte**, Kleine, der Schweiz. Verlag von Müllhaupt, topogr. Anstalt Bern. 1:850 000. 30/40.
- Eisenbahnkarte** von Central-Europa. Verlag der topogr. Anstalt Müllhaupt, Bern. 1:5-000-000. 32/55.
- Müllhaupt, F.**, Guide Intern. des chemins de fer. L'Express. Mit 3 Landkarten.
- Eisenbahnkarte** der Schweiz mit Angabe sämtl. Stationen. Verlag Orell Füssli, Zürich. 8.
- Müllhaupt, H.**, Eisenbahn-, Post- und Telegraphenkarte. Bern. 1:850-000.
- Carte pratique** || des || voyages circulaires || La || Suisse || Annexe des Guides Conty. En bas: Imp. Becquet Paris. Etablissement Géographique H. Mullhaupt et fils. 43/30.
- — générale des chemins de fer Suisses. En bas: Gravée par Avril frères, Rue des Bernardins, 18. Lith. Lemercier, Paris. 34/47.

- Carte du Réseau Télégraphique Suisse.** Bern 1874. 77/119. Lithographie.
- Uebersichtskarte, Offizielle, der schweizerischen Eisenbahnen mit Benutzung einer Karte von R. Leuzinger.** Bern 1875. 1 : 800-000. 30/45.
- Gross, R., Eisenbahnkarte der Schweiz.** Zürich 1875. Lithographie.
- Vauthier, L., Carte des Chemins de fer de l'Europe centrale — Partie ouest donnant les limites de la zone Commerciale du Simplon** (Beilage zu der Brochüre: «Le percement du Simplon et les intérêts de l'Europe occidentale» par L. L. Vauthier). Paris, Librairie Germer-Baillière 1875. 24<sup>1</sup>/<sub>2</sub>/32. Autographie.
- Lips, F., Offizielle Uebersichtskarte der schweizerischen Eisenbahnen.** Bern 1876. 1 : 800-000. 29<sup>1</sup>/<sub>2</sub>/44<sup>1</sup>/<sub>2</sub>. Lith. Farbendruck von F. Lips.
- Uebersichtskarte, Offizielle, der schweizerischen Eisenbahnen vom Monat März 1876.** 35/52. Lithographie.  
(Mit Zeichenerklärung und blauer Umrandung.)
- — Offizielle, der schweizerischen Eisenbahnen. Bern, Sept. 1876. 35/52.
- — Offizielle, der schweizerischen Eisenbahnen. Bern, Febr. 1877. 35/52.
- Coene, de, Les Chemins de fer suisses en 1877. Etude technique et financière.** Paris, Aug. Lemoine, 1878. Gr. in-8.  
(Extrait d'un rapport de mission à M. le Ministre des Travaux publics de la France.)
- Uebersichtskarte, Offizielle, der schweizerischen Eisenbahnen.** Bern, April 1878. 35/52.
- — Offizielle, der schweizerischen Eisenbahnen. Bern, April 1879. 35/52.
- Eisenbahnkarte.**  
(Statistisches Handbuch der Schweiz. 1879. Heft 1 u. 2.)
- Länge, Die virtuelle, u. ihre Anwendung auf Bau und Betrieb der Eisenbahnen.** Eine Studie. Auf Wunsch des schweiz. Eisenbahndepartements dem Druck übergeben. Orell Füssli, Zürich 1879. 144 S. 8.
- Uebersichtskarte, Offizielle, der schweizerischen Eisenbahnen.** Bern, Mai 1880. 35/52.
- Calamani, Eisenbahnkarte der direkten Verbindung von Calais mit Genua durch das Wallis mit Anschluss an die Gotthardbahn (ohne Titel).** [Beilage zum Artikel: «Memorie e Relazioni A Monte Bianco e Sempione» Scite 564 des «Bolletino della Società geografica italiana».] Roma, Stabilimento Guiseppe Civelli 1880. 16<sup>1</sup>/<sub>2</sub>/31<sup>1</sup>/<sub>2</sub>. Lithographie.  
(Süden links. Osten oben.)
- Uebersichtskarte, Offizielle, der schweizerischen Eisenbahnen.** Bern, Mai 1881. 35/52.
- Eisenbahnkarte, Kleine offizielle, der Schweiz.** Bern 1882. 1 : 500-000. 50/70.
- Distanzen-, Offizielle, und Höhenkarte der schweizerischen Eisenbahnen.** Lith. Kümmerly. Bern 1883. 1 : 500-000. 50/70.
- Eisenbahnkarte, Kleine offizielle, der Schweiz.** Bern 1883. 1 : 500-000. 50/70.
- Postkarte, Offizielle, der Schweiz mit Angabe der Telegraphenbureaux und Eisenbahnen.** Herausgegeben von der Schweiz. Postverwaltung unter Aufsicht des eidgenössischen topographischen Bureau bearbeitet von C. von Hoven 1884. Druck G. Kümmerly, Bern. Bern 1884. In 4 Blättern. 1 : 300-000. 95/139.

- Distanzen-**, Offizielle und Höhenkarte der schweizer. Eisenbahnen. Bern. 1884. 1 : 500'000. 50/70.
- Eisenbahnkarte**, kleine officielle, der Schweiz. Bern 1884. 1 : 500'000. 50/70.
- Carte générale** des grandes communications du monde, dressée d'après des documents officiels par le Bureau international des administrations télégraphiques. 60/38.  
(Dessinée et gravée par C. v. Hoven, Berne. Berne 1885.)
- Eisenbahnkarte**, Kleine officielle, der Schweiz. Bern 1885. 1 : 500'000. 50/70.
- Distanzen-**, Offizielle u. Höhenkarte der schweiz. Eisenbahnen. Bern 1886. 1 : 500'000. 50/70.
- Carte** des communications télégraphiques du régime européen dressée d'après des documents officiels par le Bureau international des administrations télégraphiques. 90/150.  
(Dessinée et gravée par C. v. Hoven, Berne. In 4 Blättern. Berne 1886.)
- Eisenbahnkarte**, Kleine officielle der Schweiz. Bern, 1887. 1 : 500'000. 50/70.
- — von der Schweiz. Leipzig, ca. 1887.
- — der Schweiz. Zürich, ca. 1887.
- Eisenbahnkarte**, Kleine officielle, der Schweiz. Bern 1888. 1 : 500'000. 50/70.
- Ladame**, James, Carte de la Suisse. Ligne de Calais à Milan par Belfort, Berne et le Simplon. (Beilage zu der Broschüre «Chemin de fer de Calais à Milan, ligne directe par Belfort, Berne, la Gemmi et le Simplon» par James Ladame.) Paris, 1889. 1 : 1'200'000. 21<sup>1</sup>/<sub>2</sub>/20<sup>1</sup>/<sub>2</sub>. Autographie. Col.
- Karte** des schweizerischen Telegraphennetzes, zusammengestellt von der Telegraphen-Direktion. Bern 1890. 1 : 250'000. 98/142. In 2 Blättern.
- Eisenbahnkarte**, Kleine officielle, der Schweiz. Bern 1890. 1 : 500'000. 50/70.
- Carte** des principales routes de la Suisse. (Aus der Zeit der helv. Republik). 80/160. Handzeichnung. Eidg. Archiv, Bern.
- Bachofen**, J. H., Eisenbahn- u. Reisekarte der Schweiz. Zürich J. H. Locher's Kunsthdlg. 37/54.
- Militär-Verkehrskarte** der franco-schweiz. und italienischen Grenzen Verlag v. Müllhaupt, topogr. Anstalt, Bern. 1 : 1'050'000. 32/50.
- Eisenbahn- u. Verkehrskarte** der Schweiz, gedruckt in der topogr. Anstalt Müllhaupt, Bern. 1 : 300'000. 80/110.
- Eisenbahnkarte**, Kleine, der Schweiz. Verlag von Müllhaupt, topogr. Anstalt Bern. 1 : 850'000. 30/40.
- Eisenbahnkarte** von Central-Europa. Verlag der topogr. Anstalt Müllhaupt, Bern. 1 : 5'000'000. 32/55.
- Müllhaupt**, F., Guide Intern. des chemins de fer. L'Express. Mit 3 Landkarten.
- Eisenbahnkarte** der Schweiz mit Angabe sämtl. Stationen. Verlag Orell Füssli, Zürich. 8.
- Müllhaupt**, H., Eisenbahn-, Post- und Telegraphenkarte. Bern. 1 : 850'000.
- Carte pratique** || des || voyages circulaires || La || Suisse || Annexe des Guides Conty. En bas : Imp. Becquet Paris. Etablissement Géographique H. Mullhaupt et fils. 43/30.
- — générale des chemins de fer Suisses. En bas : Gravée par Avril frères, Rue des Bernardins, 18. Lith. Lemercier, Paris. 34/47.

- Ziegler, J. M.**, Eisenbahn-Atlas. (7 Karten, dabei die erste Deutschland, Schweiz.) 1:240000 für Deutschland und Schweiz. Jedes Blatt 52/44. Lithographie.  
(Gewässer u. Eisenbahn, col., 52/36.)
- Pfeiffer, J. B.**, Post- u. Reisekarte der Schweiz. 53/76. Lithographie.  
(Rechts unten statist. Uebersicht. Col. München bei Max Ravizza.)
- Karte der Schweiz mit Rücksicht auf die Poststrassen nach Heinr. Keller.** 17/27<sup>1</sup>/<sub>2</sub>. Lithographie.  
(Ueber und unter der Karte col. Schweizerwappen. Zürich bei J. H. Locher.)
- Map of Switzerland, St. Gothard Railway to Lucerne.** 16/25<sup>1</sup>/<sub>2</sub>. Chromo-Lithographie von Hofer & Burger.  
(Aus: Compliment of the St. Gothard Railway by George Catlin. Zürich. Postkarte der Schweiz, reducirt nach derjenigen des eidgenössischen Postdepartements von 1:300000 zu 1:600000. Vermehrt durch Angabe der schweiz. Zollkreise u. sämmtl. Haupt- u. Nebenzollstätten u. der projektirten Linien des eidg. Eisenbahnnetzes. 1:600000. 40<sup>1</sup>/<sub>2</sub>/56. Lithographie.  
(Verlag der Steiner'schen Buchhandl. in Winterthur. Grenzen u. Eisenbahnnetz, col.)
- Schweiz, Die, mit den projektirten Eisenbahnen.** Winterthur. 1:1200000. 20/28. Lithographie.
- Erhard,** Karte der Eisenbahnverbindung von Calais mit Brindisi durch Gotthard und Mont-Cenis, resp. Simplon (ohne Titel). Paris. 1:2400000. 26/79<sup>1</sup>/<sub>2</sub>. Lithographie. Ost oben.
- Keller, H.**, kleine Reisekarte der Schweiz. Zürich. 1:2500000. 26/42. Lithographie. Grenzen und Eisenbahnen, colorirt.
- Karte der schweizerischen Zollstätten.** Carte douanière Suisse. 1:500000. 48/70. Lithographie von G. Kümmerly.
- Chanlaire, P. G.**, Carte Itinéraire de l'Empire Français et du Royaume d'Italie. (Mit Schweiz.) 73/56. Kupferstich. 1. u. 2. Ausgabe. Grenzen col.
- Tschudi's Schweizer-Karte für Reisende.** St. Gallen bei Scheitlin u. Zollikofer. 1:814280. 29/43. Lithographie. Colorirt, mit Erklärungen.
- Postkarte der Schweiz, reducirt nach derjenigen des Eidg. Postdepartements von 1:300000 zu 1:600000.** Colorirt nach den agricolen Verhältnissen. 1:600000. 40/57. Lithographie.
- Erste Post- u. Dampfschiffahrt-Reisekarte.** Mit Angabe der in einigen Kantonen bestehenden Extrapost-Einrichtungen und der Eisenbahn von Basel. Karte allein: 29/45, Karte mit Fahrtenplänen 55<sup>1</sup>/<sub>2</sub>/73. Lithographie.  
(Mit Post- u. Dampfschiff-Fahrtenplänen. Mit Ansicht von Postwagen, Dampfschiff u. Eisenbahn. Ziegler'sche Sammlung, Basel.)

## η) Strassenkarten.

- de Wit, Frederico,** Carta nova accurata del Passagio et strada delli Paesi Bassi per via de Allemagna per Italia et per via di Paesi svizzeri a Geneva, Lione et Roma per servizio delli Marchanti et Viagianti in generale delli Sri. Scherer et di Momforti speditori delli Marchanti in Bregens (worauf die Schweiz). Amsterdam bei F. R. de Wit 1671. 46<sup>1</sup>/<sub>2</sub>/55. Kupferstich. Illuminirt.

- Fer, N. de**, Les Marches ou Frontières d'Allemagne et d'Italie avec les Routes que l'on tient ordinairement par les Alpes (mit der Schweiz). Paris. 55/55. Kupferstich v. von Loon.  
(Grenzen colorirt.)
- Heinzmann, J. G.**, Carte des principales Routes de la Suisse. Berne 1795. Société Typographique. 47<sup>1</sup>/<sub>2</sub>/61. Holzschnitt.
- — Carte des principales Routes de la Suisse où l'on a marqué les Distances d'un Endroit à l'autre. Schweizerkarte der Haupt-Strassen. Berne chez la Société Typographique 1803. 47<sup>1</sup>/<sub>2</sub>/61. Kupferstich.
- Coxe, Mr. Wil.**, Carte itinéraire de la Suisse où l'on a marqué les routes suivies par Mr. Coxe dans ses quatre Voyages en 1776, 1779, 1785 et 1786 et la route de Madame de K. que le redacteur du Guide recommande aux Dames. Weimar 1805. 50/74. Kupferstich. Colorirt.
- Zollikofer, J. A.**, Carte Routière et physique de la Suisse et d'une partie de l'Italie. St. Gall 1831. 1 : 600'000. 32/63. Lithographie.  
(Erklärung links oben.)
- Mühlhaupt**, Carte routière de la Suisse en partie tirée de l'Atlas Topographique de la Confédération. Zurich chez H. F. Leuthold 1857. 1 : 357'840. 64<sup>1</sup>/<sub>2</sub>/92. Kupferstich.  
(Colorirt. Mit Karten der Riviera, des Kanals, der Ostsee und Nord-Italiens mit dem Adriatischen Meer. Ferner mit den Stadtplänen von Lausanne, Zürich, Bern, Genf, Basel und Luzern.)
- — Roadmap of Switzerland. Reisekarte der Schweiz. Carta Stradale della Svizzera. Carte routière de la Suisse en partie tirée de l'Atlas Topographique de la Confédération. Zürich bei H. F. Leuthold 1860 1 : 240'000. 64/93. Kupferstich.  
(Mit den Verbindungen nach dem Ausland: Canal, Marseille, Genua-Venedig und der Ostsee (als Beikarten in den 4 Ecken). Grenzen colorirt. Aufgezogen mit Städteplänen auf der Rückseite. Bressanini sc.)

### 9) Statistische Karten.

- Tabula prov. F. F. Minorum S. P. Francisci Capucinatorum**, accedit Arbor Seraph. omnium ante et post divis. M. R. R. P. P. Provincialium. C. Störcklin sc. Tugii.
- Dürsteler, E.**, Tabula Topogr. Parochiarum Synodo Tigurinae obstrictarum. 1702.  
(Aehnl. Karte auch in Délices de la Suisse. 1714 I 63, 1730 II 1, 1778 T I.)
- Capitelskarte des Kantons Zürich**, Tabula Topographica Parochiarum Synodo Tigurinae obstrictarum, opera Joh. Heinr. Freytag Chalcographo. 1741. 42/32.  
(Mit den Wappen der Inneren und Aeusseren Vogteyen.)
- Hofmeister, J.**, Tabula geogr. Parochiarum Synodo Tigurinae obstrictarum. Exacte geogr. Tabelle aller Pfarrpfünden der Stadt Zürich. 8.  
(Geistl. Pfründenbüchlein der Stadt und Landschaft Zürich 1768.)
- Herold, J. C.**, Hauslehrer in Chur, Geographisch-tabellarische Uebersicht der Schweiz. St. Gallen bei Huber & Cie., 1807. 48/67. Typographie.  
(Kann als Beilage zu jeder Schweizerkarte dienen.)
- André, L. E.**, 1 carte. 8.  
(Essai sur la statistique du canton de Berne. Paris 1828.)

**Schneider, J. R., Karten und Pläne.**

(Schweizer Vierteljahrschrift und Neue Schw. Vierteljahrschrift. Bern 1840 etc.)

**Pläne und Karten.**

(Verhandlungen der Ges. Schweizer. Ingen. und Architekten. Zür. 1845.)

**Carte géographique et statistique de la Suisse. 1847. 1:700-000.**  
Winterthur, Wurster & Cie.**Francini, Etienne, Carte géographique et statistique de la Suisse pour servir à la nouvelle Statistique de la Suisse. Winterthur 1847. 1:700-000. 35<sup>1</sup>/<sub>2</sub>/52. Lithographie. Dessiné et gravé dans l'atelier topogr. de J. Wurster & Cie. à Winterthur.**  
(Mit den Kantonswappen und dem Schweizerwappen.)**Ziegler, J. M., 6 Karten.**

(Die Gewerbsthätigkeit und die Eisenbahnen der Schweiz a. d. vaterl. Standpunkte betrachtet. Winterthur 1858.)

— — **Topographisch-statistische Karte der Schweiz. Berlin bei Dietrich Reimer 1848. 1:700-000. 36<sup>1</sup>/<sub>2</sub>/52. Lithographie von Wurster & Cie., Winterthur.**  
(Mit Kantons- und Schweizerwappen.)**Gruner, Aug., Meteorolog. Karte. Solothurn 1849.**

(Msc. Schw. Nat. Ges. Bern.)

**Karte.**

(Festschrift der Aarg. Naturf.-Gesellschaft. Aarau 1869.)

**Karte der Schweiz. Wahlkreise des Nationalrathes, 4 Blätter. Bundesgesetz vom 20. Juli 1872. 1:250-000. 70/49.****Wartmann, H., Atlas über die Entwicklung von Industrie und Handel der Schweiz in dem Zeitraume vom Jahre 1770 bis zum Jahre 1870. Im Auftrage der schweiz. Commission für die additionellen Ausstellungen in Wien, bearbeitet von Dr. H. Wartmann, Actuar des kaufmännischen Direktoriums in St. Gallen. Winterthur, Topograph. Institut von Wurster & Cie., 1873. 1:500-000. 48<sup>1</sup>/<sub>71</sub> quart.****Darstellung. Graph., der schweizer. Volksvertretung im Nationalrath. Beil. z. Nr. 217. Basl. Nachr. 1878. 40/46.****Wäber, A., Sprachkarte der Alpen nach Andree, Petermann, v. Czörnix, Berghaus u. a. Lithogr. von R. Leuzinger. 27/44.**  
(Jahrb. S. A. C. Bd. XIV, Beil. 4. 1878.)**Suisse, Carte phylloxérique. 1879—1880 u. 1880—1881. Bern 1880—1881. 1:1-000-000. 22/35. Ueberdruck.**  
(Ueberdruck aus Blatt: 1:1-000-000.)**Coaz, J., Launenkarte des Gotthardgebirges zu:**

(Die Launen der Schweizer Alpen, bearbeitet im Auftrag des Handels- und Landwirtschafts-Departements. Bern 1880. 8. 147 S. 5 Tabellen und viele Abbildungen.)

**Statistisches Bureau, eidg., Jährliche Zunahme der Bevölkerung zwischen den Volkszählungen von 1870 und 1880 (graphische Karte). Nämliche Karte wie diejenige über die Dichtigkeit der Bevölkerung, jedoch ohne Horizontalcurven. Bern, 1881. 1:750-000.**

(Volkszählung 1880. I. Band XLIX, 296. Die Karte ist in 2 Farbenschraffuren ausgeführt und zeigt bezirksweise die Zunahme in rother, die Abnahme dagegen in blauer Schraffur.)

**Statistisches Bureau, eidg., Die Dichtigkeit der Bevölkerung im Jahr 1880 (graphische Karte).** Die Karte enthält Kantons- und Bezirksgrenzen, dagegen nur wenig Topographie; die Seen und die hauptsächlichsten Flüsse sind eingezeichnet, die Eisenbahnliesen und die hauptsächlichsten Strassen und Ortschaften, des Ferneren sind eingezeichnet die Horizontalcurven von 1000 und 2000 Meter über Meer. Bern, 1881. 1 : 750'000.

(Volkszählung 1880. I. Band XLIX, 296. Die Karte ist in rothen Tönen ausgeführt, und die in jedem Bezirke eingeschriebene Zahl bezeichnet die Einwohnerzahl per Quadratkilometer.)

— — Die Sprachverhältnisse im Jahr 1880 (graphische Karte). Nämliche Karte wie diejenige über die Dichtigkeit der Bevölkerung, jedoch ohne Horizontalcurven. Bern, 1881. 1 : 750'000.

(Volkszählung 1880. I. Band XLIX, 296. Ausführung in 4 Farbenönen, blau — deutsche Zunge; roth — französische Zunge; gelb — italienische Zunge; grün — romanische Zunge.)

— — Jährlicher Geburtenüberschuss zwischen den Volkszählungen von 1870 und 1880 (graphische Karte). Nämliche Karte wie diejenige über die Dichtigkeit der Bevölkerung, jedoch ohne Horizontalcurven. Bern, 1881. 1 : 750'000.

(Volkszählung 1880. I. Band XLIX, 296. Die Karte ist bezirksweise in rother Schraffur ausgeführt.)

**Industriekarte der Schweiz für das Jahr 1882, im Auftrage des Central-Comites der schweiz. Landesausstellung in Zürich bearbeitet von Hermann Schlatter in St. Gallen. Gross Quart.**

**Statistisches Bureau, eidg., Die Kindersterblichkeit in der Schweiz 1876—80 (graphische Karte).** Karte mit Kantons- und Bezirksgrenzen, den hauptsächlichsten Flüssen und Strassen, sowie Ortschaften; keine weitere Topographie. Bern, 1883. 1 : 750'000.

(Die Bewegung der Bevölkerung in der Schweiz XXII, 126 im J. 1881. Ausführung in 4 Schraffuren: heller Ton geringe Sterblichkeit im ersten Lebensjahre, dunkler Ton grosse Sterblichkeit.)

**Landesausstellung von Zürich, 3 Karten (Industriekarte von Schlatter). Folio. Colorirt.**

(Bericht über die Verwaltung der Schweiz. Landesausstellung. Zürich 1883.)

**Karte der Fundorte von Rohprodukten in der Schweiz. Reproduction der von den Experten der Gruppe XVI. für die schweizer. Landesausstellung 1883 hergestellten Originalkarte von Jul. Weber, Ing., und A. Brosi, a. Oberförster. 4. Verlag von Wurster & Cie., Zürich.**

**Bureau, Statistisches, eidg., Die Gast- und Schankwirthschaften im Jahre 1882 (graphische Karte).** Kärtchen mit Kantonsgrenzen ohne jegliche Topographie. Bern, 1884. Klein Oktav.

(Botschaft des Bundesrathes an die hohe Bundesversammlung betr. die Alkoholfrage — 128 Seiten. Ausführung in 4 Schraffuren.)

**Statistisches Bureau, eidg., Die Sterbefälle in unmittelbarer Folge des Alcoholgenusses, 1877—1882 (graphische Karte).** Kärtchen mit Kantonsgrenzen ohne jegliche Topographie. Bern 1884. Botschaft des Bundesrathes an die hohe Bundesversammlung betreffend die Alkoholfrage, 128 S.

(Ausführung in 5 Schraffuren.)



**Statistisches Bureau, eidg., Die landwirthschaftliche Bevölkerung der Schweiz.** Nach dem Ergebniss der Volkszählung vom 1. Dezember 1880 (graphische Karte). Karte mit den Kantons- und Bezirksgrenzen, Eisenbahnlinien, den hauptsächlichsten Flüssen und Ortschaften. Bern 1884. Volkszählung 1880, III. Band, XLVII, 184 S. 1:1'000'000.

(Ausführung in 6 Farbentönen mit Schraffur: heller Ton geringe agricole Bevölkerung, dunkler Ton starke landwirthschaftliche Bevölkerung im Verhältniss zur Gesamtbevölkerung.)

— — Die industrielle Bevölkerung der Schweiz. Nach dem Ergebniss der Volkszählung vom 1. Dezember 1880 (graphische Karte). Karte mit Kantons- und Bezirksgrenzen, Eisenbahnlinien, den hauptsächlichsten Flüssen und Ortschaften. Bern 1884. Volkszählung 1880, III. Band, XLVII, 184 S. 1:1'000'000.

(Ausführung in 6 Farbentönen mit Schraffur: heller Ton geringe industrielle Bevölkerung, dunkler starke industrielle Bevölkerung im Verhältniss zur Gesamtbevölkerung.)

— — Die Verbreitung der Fleckrassse unter dem Rindvieh in der Schweiz nach Bezirken (graphische Karte). Karten mit Kantons- und Bezirksgrenzen, den hauptsächlichsten Flüssen und Hauptstädten; keine weitere Topographie. Bern 1887. Die schweizerische Viehzählung vom 21. April 1886, XXXIX, 248 S.

(Ausführung in 6 Tönen: heller Ton geringe Anzahl von Thieren der Fleckrassse, dunkler Ton grosser Theil zur Fleckrassse gehörend.)

— — Definitive Ehescheidungen 1876—1885 nach Bezirken (graphische Karte). Karte mit Kantons- und Bezirksgrenzen, den hauptsächlichsten Flüssen und Hauptstädten; keine weitere Topographie. Bern 1887. Die Bewegung der Bevölkerung in der Schweiz im Jahre 1885, XX, 110. 1:1'000'000.

(Ausführung in 10 Tönen und Schraffuren: heller Ton wenig definitive Ehescheidungen auf 1000 Ehen.)

— — Die Sterblichkeit während des ersten Lebensjahres 1876—1885 (graphische Karte). Karte mit Kantons- und Bezirksgrenzen, den hauptsächlichsten Flüssen und Hauptstädten; keine weitere Topographie. Bern 1887. Die Bewegung der Bevölkerung in der Schweiz im Jahre 1885, XX, 110. 1:1'000'000.

(Ausführung in 4 Schraffurtönen: heller Ton geringe Sterblichkeit im ersten Lebensjahre, dunkler Ton grosse Sterblichkeit.)

**Verbreitung, Die, der cretinischen Degeneration, kartographisch dargestellt von Dr. Bircher, Dozent für Chirurgie. Benno Schwabe Basel. Bern 1888. Grosses Tableau mit 20 Blättern (aufgezogen).**

**Karten, Statistische, der Schweiz, 1. Dichtigkeit der Bevölkerung 1888. 2. Häufigkeit der militärischen Dienstuntauglichkeit bei den in den Jahren 1884 bis und mit 1889 endgültig beurtheilten Rekruten. L. 1:1'250'000. 21/30<sup>1/2</sup>.**  
(Beilage zum Statistischen Jahrbuch der Schweiz.)

**Karte der Schweiz, Die gewerblichen Lehranstalten zu Ende 1889. Ihre Gründung und Organisation in Beziehung auf das Bundesgesetz betreffend die gewerbliche und industrielle Berufsbildung vom 27. Juni 1884. Gr. 4.**

**Studer, Th. und V. Fatlo, 7 Karten zu:**

(Katalog der schweizerischen Vögel. Bearbeitet im Auftrag des Industrie- und Landwirthschafts-Departements. Abtheilung Forstwesen. 1. Lieferung: Tagraubvögel. Bern 1889. 100 S. 8.)

- Statistisches Bureau, eidg., Pädagogische Prüfung der Rekruten (graphische Karte),** wird von 1875 an mit jeder Jahrespublikation veröffentlicht. Karte mit Kantons- und Bezirksgrenzen und den hauptsächlichsten Flüssen und Hauptstädten; keine weitere Topographie. Bern 1876—1891. Pädagogische Prüfung bei der Rekrutierung IX, 19 S. Karte 1 : 1:100'000.  
(Ausführung in 6 Tönen mit Schraffur: die besten Leistungen helle Töne, die schlechten Leistungen in dunklen Tönen.)
- Karte, Die Dichtigkeit der Bevölkerung im Jahre 1888.** Zürich 1891. 18/28.  
(Statistisches Jahrbuch.)
- Le Rouge, L'Allemagne par Religions où l'on distingue les Provinces catholiques, Luthériennes et Calvinistes (avec la Suisse).** 49/55. Kupferstich. Colorirt.
- Rosier, William, Limite supérieure de quelques Végétaux en Suisse.** Lausanne 1891. Petit 4. Dessinateur: Ch. Perron. Graveur: Thévoz.  
(Géographie générale, illustrée. I. Volume. Europe.)
- — **Pluies en Suisse en 1887.** Lausanne 1891. 1 : 3'800'000. Petit 4. Dessinateur: Ch. Perron. Graveur: Thévoz.  
(Géographie générale, illustrée. I. Volume. Europe.)
- — **Habitations lacustres en Suisse.** Lausanne 1891. 1 : 3'180'000. Petit 4. Dessinateur: Ch. Perron. Graveur: Thévoz.  
(Géographie générale, illustrée. I. Volume. Europe.)
- — **Agriculture en Suisse.** Lausanne 1891. 1 : 3'740'000. Petit 4. Dessinateur: Ch. Perron. Graveur: Thévoz.  
(Géographie générale, illustrée. I. Volume. Europe.)
- — **Industries en Suisse.** Lausanne 1891. 1 : 2'250'000. Petit 4. Dessinateur: Ch. Perron. Graveur: Thévoz.  
(Géographie générale, illustrée. I. Volume. Europe.)
- — **Extension du Commerce Suisse dans le monde.** Lausanne 1891. Petit 4. Dessinateur: Ch. Perron. Graveur: Thévoz.  
(Géographie générale, illustrée. I. Volume. Europe.)
- — **Densité de la population en Suisse.** Lausanne 1891. 1 : 3'800'000. Petit 4. Dessinateur: Ch. Perron. Graveur: Thévoz.  
(Géographie générale, illustrée. I. Volume. Europe.)
- — **Carte des religions en Suisse.** Lausanne 1891. 1 : 3'560'000. Petit 4. Dessinateur: Ch. Perron. Graveur: Thévoz.  
(Géographie générale, illustrée. I. Volume. Europe.)

c) **Forst- und Kultur-Karten.**

Vacant.

x) **Militär-Karten.**

- Nolin, J. B., Le Theatre de la Guerre en Italie, contenant la Suisse ou des parties de la Suisse dans les feuilles suivantes:** 1. Carte générale des Theatres de la Guerre en Italie 24<sup>1</sup>/<sub>2</sub>/34. 2. La Lombardie. 43/59. 3. L'Etat de Milan, divisé en ses principales parties. 47/59. Paris 1701. Kupferstich. Grenzen colorirt.

**Wolland, C. F.,** Topographisch-militärischer Atlas von der Schweiz, nach den besten vorhandenen Hilfsmitteln in 23 Sectionen entworfen. Weimar, bei dem Geogr. Institut, 1817. 31<sup>1/2</sup>/40<sup>1/2</sup>. Kupferstich. Uncolorirt.

— — Generalkarte von der Schweiz. Weimar 1827. 44/63. Kupferstich. Colorirt.

**I. Karte** des Kriegs-Schauplatzes der Schweiz. Winterthur, Steiner'sche Buchhandlung, 1847. 19/17. Lithographie.  
(Beilage zu Nr. 90 der Winterthurer Zeitung vom 15. Nov. 1847.)

**II. Karte** des Kriegs-Schauplatzes der Schweiz. Winterthur, Steiner'sche Buchhandlung, 1847. 13/14<sup>1/2</sup>. Lithographie.  
(Beilage zu Nr. 91 der Winterthurer Zeitung vom 15. Nov. 1847.)

**Keller, H.,** Karte der Militärkreise der Schweiz. Zürich bei H. Keller. 53/65. Lithographie. Colorirt.

**Wieland, L.,** Oberst, Strategische Uebersichtskarte der Schweizerischen Eidgenossenschaft zur Beleuchtung des Versuchs zu einem Vertheidigungssystem für den Helvetischen Staatenbund. Lithographie von Hurter in Schaffhausen, gravée et dessinée par Wehrle et Schalch. 23<sup>1/2</sup>/33<sup>1/2</sup>.

**Sonderbund,** Uebersicht des Landesgebietes beider kriegführenden Theile. Typogr. Anstalt von Joh. Wurster & Cie. in Winterthur. Ohne Terrainzeichnung. Nur Wasser, Hauptstrassen und Kantons-grenzen. Die schraffirten Landestheile bezeichnen das Gebiet des Sonderbundes. 40/25 Quer folio.  
(Beilage zu: Allgem. Bericht des Eidgen. Oberbefehlshabers über die Bewaffnung und den Feldzug von 1847. Bern und Zürich 1848.)

**Karte** der Militärkreis-Eintheilung der Schweiz. Bern 1877. 55/80. 48 S.

**Karte** der Militärkreise der Schweiz, mit Bewilligung des Schweiz. Militär-departements ausgezogen aus der grossen offiziellen Karte. Hch. Keller's Verlag in Zürich 65/55.  
(Sammt Textblatt enthaltend die bundesräthl. Verordnung.)

**Schweiz, 3 Karten, 1 Skizze zu:**  
(Zur Ausbildung der schweiz. Milizinfanterie. Bern 1879.)

**Karte zu:**  
(Warum bedürfen wir einer Landesbefestigung? Eine Mahnung an das Schweizervolk. Von einem Stabsoffizier. Bern 1890. 8. 31 8. Beil.: 1 Karte.)

**Fortifications, Les, en Suisse.** Paris, Baudoin, 1881. 8. 36 S. Beil.: 1 carte.

**L'invasion de la Suisse en 1798.** 1881. 36<sup>1/2</sup>/31.

**Carte militaire de la Suisse.** 50/40.  
(Atlas de Géographie militaire adopté par M. le Ministre de la Guerre pour l'Ecole spéciale militaire de Saint-Cyr. Paris, Furne, Jouvot & Cie., 1890. Bd. No. 27.)

**Häufigkeit, Die,** der Militär-Untauglichkeit bei den in den Jahren 1884 bis 1889 untersuchten und endgültig beurtheilten Rekruten. Nach Amtsbezirken. 18/28.  
(Statist. Jahrbuch. Zürich 1891.)

**Generalkarte** für die Militärschulen. 1 : 250'000. 48/70. Jedes Jahr neu.

## λ) Atlanten der Schweiz.

**Münster, Sebast.,** *Cosmographia. Beschreibung aller Länder durch Sebastian Münsterum*; enthält die Schweiz oder Theile derselben auf folgenden Blättern: 6. Das gantz Frankreich. 7. Deutschland mit seinem gantzen Begriff. 8. Die erst Tafel des Rheinstrom's in der vergriffen wird die Eidtgnossschafft, das Elsass und Brisgau. 11. Schwaben und Baierland. 15. Italia. Basel 1544. 26/34 jedes Blatt. Holzschnitt gedruckt bei Henricum Petri in Basel. Fol.

(Vorwort 9 S., Text 659 Seiten. Schweinsledern. Einband. Viele Illustrat. Süd oben. Universitätsbibl. Basel.)

**Quadam, Matthias,** *Europa totius terrarum orbis partis Praestantissimae generalis ac particularis descriptio tabulis novem et sexaginta expressa*; enthält folg. Karten der Schweiz u. Theile derselben: 1. Helvetia 22/30.. (Süd oben). 2. Italia 21/27<sup>1/2</sup>. (Nord oben). Colonia (Köln) 1596. Kupferstich v. Joh. Bussemacher. Colorirt. (St. B. B.)

**Stumpf, Joh.,** *Landschaften.* (Hierin findest du lieber Läser schöner recht und wohlgemachter Landtafeln XIII: 1. Europa das dritteil der Welt 28/39. 2. Germania, Teutschland 28/39. 3. Gallia, Frankreich 28/39. 4. Die gantz Eydtgnossschafft 28/39. 5. Das Turgow 29/19. 6. Das Zurichgow 29/19. 7. Das Ergow 29/19. 8. Das Wiflispurgergow 29/19. 9. Die Lepontier. 29/19. 10. Rhetia, die Bundt 29/19. 11. Wallis 16/29<sup>1/2</sup>. 12. Die Rauracer (Basler Gelegenheit) 29/19. 13. Des wytberühmten u. rychen Reynstromes contrafactur u. Ursprung 30/35. Zürich 1606. Holzschnitt gedruckt bei Christoffel Froschauer.

(Bei Blatt 1—12 Süd oben, bei der Rhetinkarte West oben. Univers. Bibl. Basel.)

**Stumpf, H. Joh. Rudolf,** *Schweitzer Chronik.* das ist Beschreibunge gemeiner loblicher Eydtgnoschafft Stätten, Landen, Volcker und dero Chronik würdigen Thaaten. — Alles mit schönen Landtafeln der Stetten, Fläcken und Schlachten, conterfacturen viller Königl. Fürstl. und Adelichen alten Wappen und Genealogien gezieret, enthält Karten der Schweiz od. eines Theils derselben:

1. Karte von Europa. 28/40.  
(Süd oben.)
2. Deutschland. 28/40.  
(Süd oben.)
3. Frankreich. 28/40.  
(Süd oben.)
4. Alte Karte von Julij Caesar. 28/40.  
(Süd oben.)
5. Thurgow. 28/20.  
(Süd oben.)
6. Zürichgow. 28/20.  
(Süd oben.)
7. Aergow. 28/20.  
(Süd oben.)
8. Wiflispurger Gow. 20/28.  
(Süd oben.)
9. Thäler der Lepontier. 28/20.  
(Süd oben.)
10. Rhaetien. 28/20.  
(Süd oben.)

## 11. Wallis. 20/28.

(Süd oben.)

## 12. Rauracien. 20/28.

13. Verzeichnuss der löbl. Eydtgnossenschaft u. ihrer Zugewandten, sammt dem Alpebirg u. nächst Anstösser. 30/42. Von Joh. Stumpf in XIII Büchern beschrieben. Vermehrt und verbessert u. continuirt von 1548—1587 und bis 1606 ausgeführt von H. Joh. Rudolf Stumpf, Zürich 1606. Holzschnitt, gedruckt bei Joh. Wolf in Zürich.

(Vorreden I 5 Seiten, II 2 Seiten. Inhaltsverzeichnis 2 Seiten. Vorrede von Joh. Wolf 2 Seiten. Register 48 Seiten. Text 770 Seiten. Folio. Mit vielen Illustr. u. Karten. Universit.-Bibl. Basel.)

**Vischer, N.**, Atlas Minor, sive totius orbis terrarum. Enthält folgende Karten, auf welchen die Schweiz theilweise oder ganz dargestellt ist:

1. Accuratissima Europa Tabula (Tafel 4). 50/59.
2. Peracutata S. Romana Imperi Tabula comprehendens Regiones vulgo sub nomine Germaniae nuncupante (Taf. 10). 57/72<sup>1/2</sup>.
3. Exactissima Tabula qua tam Danubii Fluvii pass. superior (Taf. 18). 48/55.
4. S. R. J. Suevia circulus atq. Ducatus (Taf. 23). 47/55.
5. Comitatus Burgundiae (Taf. 77). 46/56.
6. Totius Italiae Tabula (Taf. 85). 46/56.
7. Italien, Mailand, Venedig (Taf. 87). 59/74.
8. Danubii Fluvii sive Turcici Imperii in Europa (Taf. 91). 50/61.
9. Magni Turcorum Domini Imperium in Eur., Asia et Afr. (Taf. 93). 49/84.

Amsterdam. Kupferstich. (St. B. B.)

**Hondius, J.**, Atlas Minor, Gerardi Mercatoris a J. Hondio plurimis aeneis Tabulis auctus et illustratus: denuo recognit additisque novis delineatibus emendatus. Enthält die Schweiz oder Gebietstheile derselben auf folgenden Blättern:

- Pag. 207. Gallia. 15/19<sup>1/2</sup>.  
 Pag. 267. Helvetia. 15/19<sup>1/2</sup>.  
 Pag. 271. Zurichgovia. 15/19<sup>1/2</sup>.  
 Pag. 275. Wiflispurgergovia. 15/19<sup>1/2</sup>.  
 Pag. 279. Lacus Lemanus. 15/19<sup>1/2</sup>.  
 Pag. 285. Argovia. 15/19<sup>1/2</sup>.

Amsterdam 1628, bei Joh. Jansson. Kupferstich. Mit Titelbild. (St. B. B.)

**Mercatoris Gerard et J. Hondii**, Newer Atlas oder Grosses Weltbuch, das ist eine ganz neue, ausführlich vermehrt und verbesserte Abbildung der ganzen Welt mit allen deroselben Königreichen, Ländern und Provinzien, auch von Ost- und West-Indien genugsam vollkommener Bericht zu finden.

Erster Theil enthält die Schweiz in folg. Blättern:

- Seite 113. Germaniae nova et accurata delineatio. 34/47.  
 Seite 217. Totius Sveviae novissima Tabula. 39/49.  
 Seite 441. Helvetia cum finitimis regionibus confoederatio. 35/46.  
 Seite 445. Zurichgow. 35<sup>1/2</sup>/46.  
 Seite 449. Wiflispurgergow. 36/47.  
 Seite 457. Argow. 36/47.  
 Seite 461. Rhaetia. 38/49.

Zweiter Theil enthält die Schweiz in folg. Blättern :

- Seite 349. Gallia. 36/49.  
 Seite 437. Burgundiae comitatus (Süd links). 38/49.  
 Seite 389. Sabaudia Ducatus. 37/49.  
 Seite 453. Lacus Lemani. 38/50.  
 Seite 569. Lombardia alpestris. 35/45.

Amsterdam 1636, bey Johann Jansson. Kupferstich. Mit Titelbild. (St. B. B.)

**Mercatoris, Gerardi et J. Hondii** Novi Atlantis, Anhang oder Neuer Weltbeschreibung dritter Theil.

- Seite 9. Zürichgow et Basiliensis provincia. 38/50.  
 Seite 10. Das Wifispurgergow. 38/50.  
 Seite 11. Argow cum parte merid. Zurichgow.

Amsterdam 1641, bei Joh. Jansson. Kupferstich.  
 (Jede Karte mit begleit. erklärendem Text. Jeder Band mit grossem colorirtem Titelbild. St. B. B.)

**Danckerts, Theodorus**, Atlas, enthält die Schweiz oder Theile derselben auf folg. Blättern :

6. Europa. 49/57.  
 9. Accuratissima Galliae Tabula. 49/57.  
 10. Novissima et accuratissima totius Italiae, Corsicae et Sardiniae Descriptio. 49/57.  
 11. Sedes Belli in Italia. 49/57.  
 12. Ducatus Mediolanensis, Parmensis et Montisferati. 49/57.  
 15. Novissima et accuratissima Helvetiae, Rhaetiae, Valesiae et Partis Sabaudiae Tabula. 49/57.  
 16. Accuratissima Germaniae Tabula. 49/57.  
 17. Accuratissima Rheni superioris Mosae et Mosellae Tabula. 49/57.  
 22. Circulus Suevicus in quo sunt Ducatus Wirtenbergensis. 49/57.

Amsterdam. Kupferstich.

(Colorirt u. jedes Blatt mit einem colorirten Titelbild verziert. Haupttitelbild mit dem die Welt tragenden Atlas. St. B. B.)

**Blaeu, Joh.**, Novus Atlas absolutissimus, das ist Generale Weltbeschreibung mit allerlei schönen und neuen Landcharten gezieret. Enthält die Schweiz auf folgenden Blättern:

- Tom. II. 1. S. Imperium Romano-Germanicum oder Teutschland mit seinen angränzenden Königreichen und Provinzen. 47/57. Colorirt.  
 2. Der Rheinstrom. 42/47.  
 (West oben. Colorirt.)  
 3. Totius Flumini Rheni novissima Descriptio. 23<sup>1</sup>/<sub>2</sub>/51. Colorirt.  
 4. Totius Sveviae novissima Tabula. 38<sup>1</sup>/<sub>2</sub>/48<sup>1</sup>/<sub>2</sub>. Colorirt.  
 5. Nova Alemannia sive Sveviae superioris Tabula. 38/49. Colorirt.
- Tom. IV. 1. Galliae veteris Typus. 39/49. Colorirt.  
 2. Gallia vetus. 37/49. Colorirt.  
 3. Galliae seu Franciae Tabula. 47/57. Colorirt.  
 4. Galliae nova et accurata descriptio vulgo Royaume de France. 45/56. Colorirt.  
 5. Lacus Lemani. 41/51. Colorirt.

6. Helvetia, Rhaetia et Valesia. 41<sup>1</sup>/<sub>2</sub>/53. Colorirt.
7. Exactissima Helvetiae, Rhaetiae et Valesiae caeterorumque, confoederatorum et finitimorum Populorum Regionum Tabula. 46/55. Bei Nicol. Vischer in Amsterdam. Colorirt.
8. Territorij Basiliensis nova Descriptio. 38/49. Bei Joh. Jansson in Amsterdam. Colorirt.
9. Zurichgow et Basiliensis provincia. 38/50. Colorirt.
10. Das Wiflispurgergow. 38/49. Bei Joh. Jansson in Amsterdam. Colorirt.
11. Argow cum parte merid. Zurichgow. 38<sup>1</sup>/<sub>2</sub>/49<sup>1</sup>/<sub>2</sub>. Colorirt. G. Mercator.
12. Carte du Pais de Valais ou Walliser-Land. 36/46. Colorirt. P. du Val d'Abbeville.
13. Alpinae seu Foederatae Rhaetiae Subditarumque ei Terrarum nova descriptio. 38/49. Colorirt. Amsterdam bei Joh. Jansson 1657. 2 Bde. Kupferstich.

**Sanson et Jaillot, Hubert**, geogr. du Roy, Atlas nouveau contenant toutes les parties du Monde. La Suisse se trouve dans les feuilles suivantes:

15. Le Royaume de France. 56/89.
24. La Franche-Comté. 80/55.
28. La Suisse divisée en ses treze Cantons. 55/83.
30. Les montagnes des Alpes. 54/87.
34. L'Empire d'Allemagne. 55/88.

Paris 1692. Kupferstich.

(Titelblatt illustirt und colorirt. Karten colorirt.)

**de l'Isle, G.**, géographe, Atlas, enthält die Schweiz in folgenden Blättern:

- Blatt 14. La France. 1703. 45/60<sup>1</sup>/<sub>2</sub>. Colorirt.
- „ 27. L'Allemagne. 1701. 48/63. Colorirt.
- „ 35. L'Italie. 1700. 49/63. Colorirt.

Paris 1700. Kupferstich.

**de Fer, N.**, L'Atlas curieux ou le monde représenté dans les cartes générales et particulières du ciel et de la terre. Contient: Les XIII Cantons des Suisses, leurs Alliez et leurs Sujets. Paris chez l'auteur N. de Fer 1704. 23<sup>1</sup>/<sub>2</sub>/33. Kupferstich. (Grenzen colorirt.)

**de l'Isle, Guillaume**, geogr. de Sa Majesté, Atlas novus ad usum Serenissimi Burgundiae Ducis. — Atlas François à l'usage de Monseigneur le Duc de Bourgogne, contenant les cartes etc. des Empires, Monarchies, Royaumes et Etats du Monde. (Atlas nouveau contenant toutes les Parties du Monde.) Contient la Suisse sur les feuilles suivantes:

10. La France. 45/60. Colorirt.
18. L'Allemagne. 49<sup>1</sup>/<sub>2</sub>/60. Colorirt.
19. Cartes exactes des Postes et routes de l'Empire d'Allemagne, divisée en ses cercles. 46/59. Colorirt.
20. Helvetia. 47/61.

(Mit den Cantonswappen. Colorirt.)

23. Nova Italiae Descriptio. 49/60. Colorirt.

Amsterdam bei Jean Covens & Corneille Mortier 1730. Kupferstich.

(Mit Titelbild und einer Vorrede mit einleitendem Text.)

**Atlas, Russischer, enthält folgende Karten der Schweiz:**

9. Frankreich. 17/20<sup>1/2</sup>.

12. Schweiz 18/20.

13. Germania. 15<sup>1/2</sup>/19.

St. Petersburg 1737. Kupferstich. (St. B. B.)

**Atlas Germanicus** enthält folgende Karten mit der Schweiz oder einzelnen Gebieten derselben:

Nell, Joh. Peter, Nr. 46 *Postarum seu veredarium Stationes per Germaniam et Provincias adiacentes.* — Neu vermehrte Postkarte durch ganz Deutschland. Nürnberg bei J. B. Homann. 45/56. Kupferstich. Colorirt.

Schatz, Nr. 47 *Germania Ecclesiastica seu Imperium Romano-germanicum.* Nürnberg bei J. B. Homann. 46/54. Kupferstich. Colorirt.

Grüssefeld, F. L., Nr. 48 *Charte das Deutsche Reich nach seinen Kreisen und deren unterabtheilungen vorstellend.* Nürnberg bei Homann's Erben 1789. 46/54. Kupferstich. Colorirt.

Schatz, Nr. 49 *Charte, welche das Deutsche Reich nach seinen Kreisen und Staaten vorstellt.* Nürnberg bei J. B. Homann. 46/54. Kupferstich.

Homann, Joh. Bapt., Nr. 50 *Hydrographia Germaniae.* Nürnberg bei Homann's Erben. 48<sup>1/2</sup>/58. Kupferstich. (Colorirt.)

— — Nr. 51 *Tabula Geographica totius Germaniae.* Homann's Erben, Nürnberg. 49/57. Kupferstich. Colorirt.

Hase, Nr. 122 *Circuli Sueviae mappa.* Nürnberg, Homann's Erben 1743. 51/54<sup>1/2</sup>. Kupferstich. Colorirt.

Nr. 146 *Cursus Rheni a Basilea usque ad Bonnam III. Sect. exhibit.* Nürnberg, Homann's Erben. 44<sup>1/2</sup>/60<sup>1/2</sup>. Kupferstich. Colorirt.

Brion, Ingr.-Geogr., Nr. 147 *Carte des Postes d'Allemagne et des Etats voisins où l'on a distingué les places fortes et les Ports.* Paris chez Mondhart et Jean 1791. 74/105<sup>1/2</sup>. Kupferstich. (Colorirt. St. B. B.)

**Faber, C. E., Bernois, Pasteur à Bischwyller, Quarante Tables politiques de la Suisse dont sept sont générales et contiennent:**

L'Ancienne Helvétie.

La Suisse moderne.

Le Plan de la République.

Le Gouvernement civil.

Le Gouvernement spirituel.

La Relation avec d'autres Etats.

La Héraldique de la Suisse.

Trente-trois sont particulières et contiennent:

Les treize Cantons.

Les onze Alliés.

Les vingt Baillages communs.

Les cinq Protections communes.

Basle 1746. Jedes Blatt 19/30. Typographie. Imprimé chez lez Heritiers de Jean Pistorius.

(Vorwort II Seiten. Text 53 Seiten. Das ganze Buch also 55 Seiten. Univers. Bibl. Basel.)



**Walsler**, Kleiner Schweizer Atlas. 1750. 22<sup>1</sup>/<sub>2</sub>/25. Kupferstich.

**Homann**, Job. Bapt., Atlas compendiarius quinquaginta Tabularum geographicarum Homannianarum; enthält die Schweiz in den folgenden Karten:

4. Carte de France. 48/57. Colorirt.

9. La Suisse divisée en ses treize Cantons, ses Alliez et ses Sujets. 42/54. Colorirt.

10. Italia. 49/57. Colorirt.

18. L'Allemagne. 45/51. Colorirt.

19. Neu-vermehrte Post-Charte durch ganz Deutschland etc. 47/58. Colorirt.

22. Circuli Sueviae Mappa. 52/55.

23. Theatrum Belli Rhenani. 48<sup>1</sup>/<sub>2</sub>/56. Colorirt.

Nürnberg bei Homann's Erben 1752. Kupferstich.

(Mit einer Einleitung zur Geographie.)

— — Atlas Homannus Mathematico-Historice delineatus; enthält die Schweiz auf folgenden Blättern:

11. Carte de France. 48<sup>1</sup>/<sub>2</sub>/58<sup>1</sup>/<sub>2</sub>. Colorirt.

12. Carte générale des Postes de France. 48/58. Colorirt.

22. Comitatus Burgundiae. 58/48. Colorirt.

25. L'Allemagne. 46/54. Colorirt.

26. Neu-vermehrte Post-Charte durch ganz Teutschland. 46/57<sup>1</sup>/<sub>2</sub>. Colorirt.

35. Circuli Sueviae Mappa. 52/56. Colorirt.

36. Theatrum Belli Rhenani etc. 48/56. Colorirt.

62. La Suisse divisée en ses treize Cantons, ses Alliez et ses Sujets. 43/55. Colorirt.

64. Le Cours du Danube. 47<sup>1</sup>/<sub>2</sub>/55. Colorirt.

Nürnberg bei Homann's Erben 1762. Kupferstich.

(Mit Titelbild, Bild von J. B. Homann und einer Einleitung zur Geographie.)

**Homannianis Heredibus** Atlas novus Reipublicae Helveticae. XX Mappis.

Nürnberg bei Homann's Erben 1769. 47<sup>1</sup>/<sub>2</sub>/56 jedes Blatt. Kupferstich. Seb. Dorn, sculp.

(Colorirt. Einzelne Blätter mit Ansichten und Wappenbildern verziert.)

**Vischer**, Nicolaus, Atlas Minor, sive totius orbis terrarum; enthält Tab. 17.

La Suisse. Amsterdam. 46/57. Kupferstich.

**Walsler**, Gabriel, reformirten Pfarrers zu Berneck im Rheinthal Schweitzer-Geographie sammt den Merkwürdigkeiten in den Alpen und hohen Bergen. Zur Erläuterung der Homannischen Karten herausgegeben, Zürich, bei Orell, Gessner & Cie. 1770, 44 Seiten Text Grossfolio und 4 Seiten Register; dazu als Beilage mit eingebunden: Atlas novus Reipublicae Helvetiae XX Mappis compositus. Sumtibus Homannianis Heredibus. Nürnberg bei Homann's Erben 1769. Jedes Blatt 53/64. Kupferstich.

(Colorirt. Einzelne Blätter mit Wappen und Schweizeransichten geziert. Uebrigens alle Blätter später einzeln erwähnt.)

— — Kleiner Atlas der Schweiz (ohne Gesamttitel) enthält: 1. La Suisse divisée en treize Cantons. 2. Canton Zürich. 3. Canton Bern. 4. Canton Lucern. 5. Canton Uri. 6. Canton Schweiz. 7. Canton Unterwalden. 8. Canton Zug. 9. Canton Glarus. 10. Canton Basel. 11. Canton Freiburg. 12. Territorium Scaphusiensis. 13. Canton Solothurn. 14. Canton Appenzell.

15. Abt St. Gallen und Stadt St. Gallen. 16. Rhaetia. 17. Vallesia. 18. Carte du Lac de Genève. Nürnberg bei Homann's Erben (wahrscheinlich). Jedes Bl. 24/26. Kupferstich. (Kupferstich colorirt. Ausgabe in kleinerem Masstabe des Atlas der Schweiz von Homann's Erben.)

**Atlas novus Reipublicae XX Mappis compositus Homannianis Heredibus** enthält:

- |                              |  |
|------------------------------|--|
| <b>Mayerum, Tob., Prof.,</b> | 1. Mappa generalis Helvetiae. 1751.                          |
| <b>Hübner, Geogr.,</b>       | 2. Respublica Helvetiae. 1732.                               |
| <b>Walser, Gabriel,</b>      | 3. Tigurinum. 1765.  |
| — —                          | 4. Berna. 1765.  |
| — —                          | 5. Lucerna. 1763.  |
| — —                          | 6. Urania. 1768.   |
| — —                          | 7. Suitia. 1767.   |
| — —                          | 8. Subsylvania. 1767.  |
| — —                          | 9. Tugium. 1768.   |
| — —                          | 10. Glarona. 1768.   |
| — —                          | 11. Basilea. 1767.   |
| — —                          | 12. Fryburgum. 1767.   |
| — —                          | 13. Solodurum. 1766.   |
| <b>Mayer, Prof.,</b>         | 14. Scaphusia. 1753.   |
| <b>Walser, Gabriel,</b>      | 15. Abbatiscella. 1765.                                      |
| — —                          | 16. Abbatia Principalis et Civitas St. Galli ab eodem. 1768. |
| — —                          | 17. Respublica Rhaetorum. 1768.                              |
| — —                          | 18. Vallesia. 1768.  |
| <b>Zannoni, Rizzi,</b>       | 19. Lacus Lemani. 1768.                                      |
| — —                          | 20. Lacus Bodanicus. 1766.                                   |

Nürnberg bei Homann's Erben 1769. 46/56 durchschnittlich jedes Blatt. Kupferstich. Illuminirt. (St. B. B.)

**Weigel, Chr., Atlas der Schweiz (ohne Titel) enthält:**

1. Helvetia cum Subditis suis. 27<sup>1</sup>/<sub>2</sub>/34. Colorirt. (Colorirt. Mit Ansicht des Rheinfalls.)
  2. Canton Zurich sive Illustris helvet. Resp. Tigurina. 24/27. (Colorirt. Mit der Karte der Landvogtey Sax.)
  3. Canton Bern. 24<sup>1</sup>/<sub>2</sub>/27. Colorirt.
  4. Canton Lucern. 24/26<sup>1</sup>/<sub>2</sub>. Colorirt.
  5. Canton Uri. 23<sup>1</sup>/<sub>2</sub>/27. (Colorirt. Mit Val Leventina.)
  6. Canton Schweiz. 23<sup>1</sup>/<sub>2</sub>/26<sup>1</sup>/<sub>2</sub>. Colorirt.
  7. Canton Unterwalden. 24/26. Colorirt.
  8. Canton Zug. 23<sup>1</sup>/<sub>2</sub>/26<sup>1</sup>/<sub>2</sub>. Colorirt.
  9. Canton Glarus. 23<sup>1</sup>/<sub>2</sub>/26<sup>1</sup>/<sub>2</sub>. (Colorirt. Mit Prospect des Bautenbruches und Karte von Werdenberg.)
  10. Canton Basel. 23<sup>1</sup>/<sub>2</sub>/26<sup>1</sup>/<sub>2</sub>. Colorirt.
  11. Canton Freiburg. 23/26. Colorirt.
  12. Canton Solothurn. 24/26<sup>1</sup>/<sub>2</sub>. Colorirt.
  13. Canton Schaffhausen. 24/26. Colorirt.
  14. Canton Appenzell. 24/26<sup>1</sup>/<sub>2</sub>. (Colorirt. Mit Prospect des Alpsteins etc.)
- Nürnberg. Kupferstich. Mich. Kauffer, sculp. (St. B. B.)

**Atlas**, Geographischer, enthält die Schweiz in:

Nr. 5 und 6. Karte von Europa, welche Frankreich, Deutschland, Italien, Spanien und England enthält. 50/79 jedes Blatt. Kupferstich.

(Grenzen colorirt.)

Nr. 31. Karte von Burgund, Franche-Comté etc. und Westschweiz. 50/74. Kupferstich.

(Grenzen colorirt.)

Nr. 44 und Nr. 45. Neue Karte von der Schweiz oder Helvetien, in die XIII Eidgenossenschaften, ihre Bundesverwandten und Unterthanen eingetheilt. 62/42 jedes Blatt. London bei W. Faden 1778. Neu herausgegeben 1789 von F. A. Schraembl. Kupferstich.

Nr. 63. Karte vom Bodensee und den umliegenden Ländern (ohne Titel). 40/54. Kupferstich.

(Grenzen colorirt.)

Nr. 67. Karte von Oberitalien. 39<sup>1</sup>/<sub>2</sub>/54. Kupferstich.

(Grenzen colorirt.)

**Robert**, Atlas Saxonicus et Italicus. Enthält die Schweiz auf folgendem Blatt: Carte de l'Empire d'Allemagne où sont marquées exactement les routes des Postes. 48/55. Amsterdam bei Peter Schenk & Sohn. 1781. Kupferstich.

(Grenzen colorirt.)

**Mentelle**, M., Historiograph & Mgr. Cte. d'Artois etc. Atlas de la Monarchie Prussienne, contenant une carte générale d'Allemagne (avec la Suisse) 33/44. Londres 1788. Kupferstich, von F. Tardieu.

**Jaeger**, J. G. A., Grand Atlas d'Allemagne en LXXXI Feuilles. Enthält die Schweiz unter Blatt:

66. Rhenus superior. 47/65.

67. Suevia Helvetia. 47/65.

75. Helvetia (Westschweiz). 75/66.

76. Helvetia (Centralschweiz). 75/67.

77. Helvetia (Ostschweiz). 75/67.

Frankfurt a. M., 1789. Kupferstich. Col.

**Atlas für die Jugend und alle Liebhaber der Geographie.** Mit 24 Landkarten (darunter die Schweiz). Format des Buches 18/10, der Schweizerkarte 16/20. Augsburg 1791. Kupferstich. Col.

**Robert**, M., Geogr. ordinaire du Roy. Atlas universel:

6. Gallia Antiqua. 48/55. Col.

7. Germania antiqua. 47/58. Col.

9. Italia antiqua. 48/55. Col.

24. Carte du Royaume de France. 47/52. Col.

25. Le Royaume de France. 48/60. Col.

25a. Le Royaume de France. 48/60. Col.

43. Partie Méridionale du Comté de Bourgogne ou Franche-Comté. 47/57. Col.

59. Carte de l'Empire d'Allemagne. 48/56. Col.

60. Carte de la République des Suisses. 48/60. Col.

58. Carte de l'Empire d'Allemagne. 48/55. Col.

Paris chez Delamarche 1792. Kupferstich: Ch. Baquoy; J. Oger, script. Mit Titelbild.

**Meyer**, J. R., Atlas der Schweiz. Atlas de la Suisse, levé et dessiné par J. H. Weiss. 52/71 jedes Blatt. Mit einem Commentar und einer Generalkarte. Aarau 1786 bis 1802. Kupferstich. Gravé par Guérin et Scheurmann.

(Hergestellt auf Kosten von J. R. Meyer in Aarau.)

**Malte-Brun, M.**, Précis de la Géographie universelle ou Description de toutes les parties du Monde. Enthält d. Schweiz und Theile derselben in Blatt:

15. France (Les Gaules). 22/30.

30. France et Italie septale en 1789. 22/30.

31. Empire Français et Royaume d'Italie. 22/30.

34. Royaume d'Italie et Confédération Suisse. 22/20.

Paris 1812, chez François Buisson. Dressé par M. Lapie, cap. Ingr. Géogr., gravé par Chamouin, Giralton, Tardieu etc.  
(Grenzen colorirt.)

**Atlas, Schweizerischer**, bestehend in 19 Carten. XIII. Cantone. 24/26<sup>1</sup>/<sub>2</sub> jedes Blatt. Kupferstich. J. C. Müller sculp.

(Titelbild mit Bannerträger der 13 Orte. Colorirt.)

— — bestehend in 19 Carten (XIII Cantone). 23<sup>1</sup>/<sub>2</sub>/26<sup>1</sup>/<sub>2</sub>. Kupferstich. J. J. Mezger.

(Titelbild mit Bannerträger der 13 Orte. Uncolorirt.)

**Scheuermann**, Atlas der Schweiz. 1 : 205'000. Jedes Blatt 20/28<sup>1</sup>/<sub>2</sub>. Aarau 1822. Kupferstich.

**Atlas de la Suisse**, dessiné par M. M. H. Keller, Scheuermann, Pfyffer d'Altishofen, Osterwald etc. 21<sup>1</sup>/<sub>2</sub>/27-29. Zürich 1829, chez Orell Fuessli & Cie. Kupferstich. Grav. J. Scheuermann.  
(Grenzen colorirt. St. B. B.)

**Beer, Eduard**, Kleiner Duodez-Atlas in 24 Blatt über alle Theile der Erde. Enthält die Schweiz auf

Blatt 9. Frankreich.

Blatt 16. Südwestl. Deutschland.

Blatt 17. Oestr. Besitzungen im südöstl. Deutschland.

Blatt 18. Die Schweiz.

11<sup>1</sup>/<sub>2</sub>/12. Weimar 1835, bei B. F. Voigt. 2. Auflage. Lithographie. Colorirt.

**Sommerlat, C. v.**, Karten zum Schweizer-Atlas pro 1838, enthaltend

1. Kantone Zürich und Schaffhausen, 27/18.

2. Kanton Bern. 36/33. (1837.)

3. Kantone Lucern und Zug. 17<sup>1</sup>/<sub>2</sub>/27.

4. Kantone Uri und Unterwalden. 17/26.

5. Kantone Schwyz und Glarus. 17/27.

6. Kantone Aargau, Solothurn, Basel. 18/27.

7. Kantone St. Gallen und Appenzell. 27/19.

8. Kanton Graubünden. 29/39.

9. Kanton Thurgau. 17/26.

10. Kanton Tessin. 27/19.

11. Kanton Wallis. 27/38.

12. Kantone Freyburg, Neuenburg, Waadt u. Genf. 39/28<sup>1</sup>/<sub>2</sub>.

Bern 1838. Lithographie Schmid u. Selhofer, in Bern.

(Grenzen u. Gewässer col. Mit betr. Kantonswappen auf jedem Blatt.)

**Scheuermann, E.**, Kleiner Atlas zur Schweizergeschichte für Lehranstalten und Geschichtsfreunde, bearbeitet nach Urkunden und den vorzügl. Werken der Schweiz. 12/17 jedes Blatt. Aarau 1844, bei E. Scheuermann. Kupferstich.

(Mit 2 Seiten Text zu den Kärtchen.)

**Vögelin, J. K.**, Historisch-Geographischer Atlas der Schweiz. Jedes Blatt 47/32. Zürich 1846. Zeichner J. J. Ott, Lith. F. Schulthess in Zürich.

**Ziegler, J. M.**, Geographischer Atlas über alle Theile der Erde, bearbeitet nach der Ritter'schen Lehre; enthaltend:

1. Ergänzungen und Berichtigungen zum Atlas von J. M. Ziegler: Die Schweiz dargestellt zur Vergleichung mit den übrigen Ländern in verschiedenen Massstäben (1:2.500.000; 1:3.000.000; 1:4.000.000; 1:7.000.000; 1:2.450.000; 1:48.500.000; 1:42.000.000.) 12/34<sup>1</sup>/<sub>2</sub>. Lithographie J. Wurster u. Cie., Winterthur.
2. Deutschland (Centraluropa) enthaltend die Schweiz. 1:2.400.000. 52/44. 1848. Lithographie J. Wurster u. Cie.
3. Die Schweiz. 1:600.000. 40<sup>1</sup>/<sub>2</sub>/56<sup>1</sup>/<sub>2</sub>. 1850. Lithographie J. Wurster u. Cie.

Berlin 1851, bei Dietrich Reimer.

**Mandrot, A. v.**, Atlas historique de la Suisse, 1855.

**Voegelin, J. C., Gerold Meyer von Knonau, Gerold Meyer von Wyss und Gerold Meyer von Knonau, Sohn.** Historisch-Geographischer Atlas der Schweiz. Zürich 1870. 47/32. Zeichner J. J. Ott, Lith. F. Schulthess.

**Gerster, J. S.**, La Suisse, Atlas politique, historique, géologique, hydrographique, commercial, industriel. 1:1.600.000. 12 Bl. jedes 15/22. Neuchâtel 1871. Lithographie Leuzinger.

— — Atlas für die Heimathkunde der Schweiz in 12 verschiedenen Schweizerkarten:

1. Die Schweiz, politische Uebersicht.
  2. Die Schweiz im Alterthum.
  3. Die Schweiz nach ihren klassischen Stellen.
  4. Hydrographie der Schweiz.
  5. Orographie und Geologie der Schweiz.
  6. Hypsometrie der Schweiz.
  7. Anbau und Dichtigkeit der bedeutendsten Orte.
  8. Handel und Industrie der Schweiz.
  9. Bevölkerungsdichtigkeit.
  10. Die Schweiz nach den Sprachen.
  11. Die Schweiz nach den Kirchen- u. Schulverhältnissen.
  12. Vergleichung der Entfernungen.
- 1:1.600.000. 15<sup>1</sup>/<sub>2</sub>/22<sup>1</sup>/<sub>2</sub> jede Karte. Bern 1872, bei J. Dalp. Lithographie R. Leuzinger. Colorirt.

**Panchaud, Petit Atlas de la Suisse** 1875. Genève, Richard.

**Vuillemin, M.**, La France et ses Colonies. Atlas illustré contenant la Suisse dans les feuilles suivantes:

1. France physique, administrative et routière. 1:2.000.000. 48/56. Th. Gabert.  
(Mit Plan v. Paris und Umgebung und Plan von Corsica, colorirt.)
  2. Chemins de Fer et P. B. Télégrs. de la France. 1:3.000.000. 39/60. Th. Gabert, écrit par Beausain.  
(Colorirt. Mit einem Prospekt von ?.)
- Paris 1882, chez J. Migeon, libraire-édit. Kupferstich.

**Migeon, J.**, Membre de la Société de Géographie de Paris. Géographie universelle. Atlas Migeon historique, scientifique, industriel et commercial, à l'usage des Lycées, des séminaires et des familles. Contenant les feuilles suivantes qui contiennent la Suisse ou des parties de la Suisse:

- Nr. 3. Italie ancienne (vue du Colisée). Gravé par Sengteller et Js. Dalmont (pour les lettres).
- Nr. 4. Gaule indépendante et romaine. Gravé par Sengteller et Js. Dalmont.
- Nr. 8. La Franco féodale. Gravé par Sengteller et Js. Dalmont.
- Nr. 9. France en 1789, donnant la comparaison immédiate des anciennes provinces et des Départements actuels. Gravé par Sengteller et Js. Dalmont.
- Nr. 10. Empire Français en 1811. Gravé par Sengteller et Js. Dalmont.
- Nr. 11—10. France physique. Gravé par Raymond.
- Nr. 12—11. France par Départements. Gravé par Raymond.
- Nr. 15—14. Italie. Gravé par Sengteller et Dalmont.
- Nr. 16—15. Italie Septentrionale. Gravé par Sengteller et Dalmont.
- Nr. 18. Suisse ou Helvétie (avec vue de la chapelle de Guill. Tell.) Gravé par Sengteller et Dalmont.
- Nr. 19—18. Empire d'Autriche. Gravé par Sengteller et Dalmont.
- Nr. 20—19. Empire d'Allemagne. Gravé par Sengteller et Dalmont.
- 27/37<sup>1/2</sup> per Blatt. Paris 1882, bei J. Migeon. Kupferstich. Dressée par Desbuisson et A. F. Chartier, Ingr. Géogr., revue par Vuillemin. Impr. du texte, A. Quantin. Impr. des cartes : Migeon, rue du Moulin vert à Paris.

## b. Landstriche.

## a) Politische und topographische Karten.

- Münster, Seb.,** Beschreibung des Rhynstroms von Basel biss ghan Mentz (Basel, Chur, Lausanne). Frankfurt 1537. 9/17.  
(Cosmographie von S. Münster.)
- — die fünfte Tafel: Schweiz ohne Freiburg, Waadt und Unterwallis. Basel, Henric Petri 1540. 24/34.  
(Ptolomäus geograph.)
- Rhetia,** inhaltend die Landschaften der Churwalchen und Graupündtner. 18/29.  
(Stumpf's Chronik. Ed. 1548. Die 10. Landtafel zum X. Buch.)
- Turgow, Das,** die fünfte Landtafel. 1548.  
(Stumpf's Chronik.)
- Zurichgow, Das,** die sechste Landtafel. 1548.  
(Stumpf's Chronik.)
- Argow, Das,** die siebende Landtafel. 1548.  
(Stumpf's Chronik.)
- Landtafel, Die achte,** begreift das Wifelspurger Gow. M. D. als Euchtland und die Wadt alles in achten buch verzeichnet. Zürich 1548.  
(Chronik von Stumpf.)
- Landtafel, Die zwölfte,** begreift die Landschaft der Rauracer jetzt Basler Gelegenheit. 1548.  
(Stumpf's Chronik.)
- Landtafel** von der Lepontier Gelegenheit um die höchsten Alpes beyderseits wohnhaft. 1548. 18/28.  
(Stumpf's Chronik.)
- Welschland, Das** (Pais de Vaud).  
(Münster Cosmogr.)
- Wifelsburger Gäu, Von dem.** Basel 1550. Holzschnitt.  
(Cosmographie, das ist Beschreibung aller Länder von Sebastian Münster.)
- Murer, Jos.,** Eigentliche und gründtliche Verzeichnung aller Stetten, Graffschafften und Herrschafften, Landen, Gerichten und Gebieten so einer Stadt Zürich angehörig sind. 1566. 105/125. Holzschnitt.  
(Vergl. Wolf: Vermessungen S. 16 u. f. Mit Erklärungen und geschichtlichen Notizen. Ost oben.)
- Ortelius, Ducatus Mediolanensis.** (Mit einem Theil von Tessin und Bündten.) 1570. 35<sup>1</sup>/<sub>2</sub>/48. Kupferstich. Lateinische Edition.  
(Colorirt. Mit bezüglichem Text. West oben.)
- — Ducatus Mediolanensis. (Mit einem Theil von Tessin und Bündten.) 1573. 36/47. Kupferstich.  
(Colorirt. West oben.)
- Scheff, Thomas, Inclitae Bernatum Urbis cum omni Ditionis svae agro et provinciis Delineatio chorographica secundum civisqve Loci ivstioem Longitudinem et Latitudinem coeli.** 1578. 9 Bl., jedes 45/32<sup>1</sup>/<sub>2</sub>. Kupferstich.  
(Mit colorirten Wappenbildern, Randverzierungen und einer Gebrauchsanweisung etc. Colorirt. Süd oben.)

- Münster**, Sebastian, *Basiliensis Territorii Descriptio nova*. 1595. 24/32. Kupferstich.  
(Colorirt. Herausgegeben von Ortelius. Ost oben.)
- Overraedt**, *Italia totius Europae brachiu antiquitate praestantissima sedes Pontificia*. (Mit der Süd-Schweiz.) Paris 1598. 37<sup>1</sup>/<sub>2</sub>/47. Kupferstich. Colorirt.
- St. Gallen**, Toggenburg und Rheinthal (ohne Titel). ca. 1600. 1:250'000. 32/24. Handzeichnung.  
(Kartenverein Zürich.)
- Stumpf**, Joh., *Das Turgow*. Zürich bei O. Wolf, 1606. 10/28. Holzschnitt. Joh. Wolf in Zürich.  
(Aus Stumpf's Chronik. Illuminirt.)
- Stumpfen**, Joh., & H. Joh. Rud. Stumpfen, *Karten aus der Schweizer Chronik: das ist Beschreybunge Gemeiner loblicher Eydgenoschafft Stetten, Landen, Völcker und dero Chronick-würdigen Thaaten*. Zürich bei Joh. Wolff, 1606. 29/19. Xylographie. Gedruckt in Zürich bei Joh. Wolfen.  
(Alle 8 Blätter auf ein grosses Blatt aufgezogen. St. B. R.)
- Stumpf**, Joh., *Rauraci pop. (Rauracien)*. 19/29<sup>1</sup>/<sub>2</sub>. Grafschaft Burgund. 19/29. Von dem Wifelspurger Gow. 15/16. Zürich 1606. Holzschnitte von Joh. Wolf.
- — *Zürich Gow*. Zürich 1606. 19<sup>1</sup>/<sub>2</sub>/29<sup>1</sup>/<sub>2</sub>. Holzschnitt. Gedruckt bei Joh. Wolf.  
(Süd oben. Aus Stumpf's Chronik.)
- — *Das Argow (mit Luzern, Oberwallis, Basel etc.)* Zürich, gedruckt bei Joh. Wolff, 1606. 18/30. Holzschnitt.  
(Grenzen colorirt. Süd oben. Separatabdruck der Karte des Argow aus Stumpf's Chronik von 1606.)
- — *Zürichgow*. Zürich, bei Joh. Wolf, 1606. 19/29<sup>1</sup>/<sub>2</sub>. Holzschnitt. (Illuminirt. Aus Joh. Stumpf's Schweizer-Chronik.)
- — *Das Wifelspurgergow*. Zürich, bei Wolf, 1606. 19<sup>1</sup>/<sub>2</sub>/29. Holzschnitt.  
(Grenzen illuminirt. Aus Joh. Stumpf's Schweizer-Chronik.)
- — *Rauracien*. Zürich, gedruckt bei Joh. Wolf. 1606. Holzschnitt von Joh. Wolf.  
(Aus Stumpf's Chronik.)
- Mercator**, G., *Das Aergäu mit dem mittägigen Theil des Zürichgöws*. (Atlas 1609; Theater Blaeu et Jansson 1640 I 64. Mercatoris Atlas minor cura Jodoci Hondii, Amstelod. 1631. Append. Atlant. Mercatoris et Hondii, 1641. 1636. 1651; Theatrum Blaeavian, 1644. Atlas novus 1641. Atlas absolutissim. 1658.)
- Das Wifelspurger Gow**.  
(Mercator et Hondii Atlas minor. 1609.)
- Mercator**, G., *Zürichgau (ohne Titel)*.  
(Atlas 1609. Mercator et Hondius Atlas ap. Jansson 1636. Mercatoris Atlas minor cur. Jod. Hondii. Amstelodam, 1631. 4<sup>o</sup>. Theatrum Blaeavian. 1644. Atlas novus 1641.)
- Das Aergäu** oder Lucern, Uri, Schweiz, Unterwalden, Glaris. 8.  
(P. Bertius Tabul. Geogr. Nr. 93. 1616.)
- Das Wifisburger Geu**. 8.  
(P. Bertius Tabul. Geogr. Nr. 92. 1616.)
- Das Zürichgeu**. 8.  
(P. Bertius Tabul. Geogr. Nr. 94. 1616.)
- Vallistelina** cum vicinis regionibus Bormio, Clavenna et partibus Rhaetiae a Joh. Ardeisero etc. et nunc formis aeneis a Joh. Henr. Glasero excusa. Basel 1625. 38/64.



**Abriss, Eigentlicher geometr.**, des Pass aus Teutschland durch Pündten in Italia etc. Mit Schanzen-Zeichnungen auf den Seiten. 1629. 21/23.

(Kantonale Bibliothek, Chur.)

**Vindelicien** — Rhaetien et Noricum. Theil des grossen Germanien. 18/29.

(Section Rhaetia.)

**Carte des Pais des Grisons, de la Valteline, des comtés de Bormio et de Chiavenna.** Dressée pour l'intellig. de la campagne de — Rohan. 1:300-000. 46/50. 1635.

(La Campagne du duc de Rohan. 1788.)

**Schnierl, Hans Conrad,** Karte ohne eigentlichen Titel, die Länder südlich vom Engadin, sammt den Grafschaften Clavenna, Bormio und Vellin umfassend. 1637. 35/47.

(Section Rhaetia.)

**Lepontier, Die,** reicht von Adula bis Oberwalis, von Engelberg bis Palanza. Ohne Massstab und Jahreszahl. 18/27.

(Section Rhaetia.)

**Plepp, Nova et compendiosa Inelytae Urbis et Agri Bernensis Descriptio Geographica.** 1638. 41/58. Kupferstich.

(Nicht colorirt. Mit Wappenbildern und einer Ansicht von Bern.)

**Mercator, G., Das Wiflispurger Gôw, G. Blaeu, excud.**

(Blaeu et Jansson Theatrum 1640 I 65. Theatrum Blaeavianum 1644, Atlas novus 1641, Atlas absolutiss. 1658, Mercators Atlas minor 1651, 255, Mercator et Hondius Atlas 1636. Append. ad eund. 1641, Etat et Dél. de la Suisse 1714.)

**Brock, van der A., Zürichgow et Basiliensis Provincia.**

(Jansson et Blaeu, Theatr. nov. 1641, Atlas novus 1641. Atlas absolut. T. IV. 1658, Etat et dél. de la Suisse 1714. T. IV.)

**Cysat, Joh. Leopold,** Wahre Abbildung des Vierwaldstättersee's. Gestochen von Büttler. Gedruckt von David Hautt. 1:80-000. 1645. 30,50<sup>1</sup>/<sub>2</sub>.

(In: Beschreibung des Luzerner- oder Vierwaldstättersee's. In der Vorrede vom 15. Nov. 1659 zu genannten Werke beklagt sich Cysat bitter, dass diese Karte gleich nach Vollendung 1645 ohne sein Wissen nachgestochen und herausgegeben wurde. Von dem Nachdrucke unterscheidet sich die Cysatische Karte durch die Windrose in der rechten untern Ecke, sowie dadurch, dass die Erklärungen in Fractur gedruckt sind, während diese im Nachdrucke in Antiqua sind und die Windrose fehlt.)

**Sanson, N., d'Abbeville,** Haute Lombardie et Pays circonvoisins où sont les Estats de Savoye, Piemont, Milan, Genes, Monferrat etc. (mit einem Theil der Süd-Schweiz). 1647. 42<sup>1</sup>/<sub>2</sub>/56. Kupferstich. A. de la Place, sculp. Colorirt.

— — Les deux Bourgognes, Duché et Comté, la Bresse etc., la Souveraineté de Dombes, le Nivernois etc. (mit West-Schweiz). 1648. 36/50. Kupferstich. R. Cordier, sculp. Illuminirt.

**Das Wiflispurger Gow.**

(Jansson, Atlas minor, 1651.)

**Zeiller, Martin,** Effigies quatuor urbium sylvaticum lacus. Abbildung des 4 Waldstättersee. (1653). 25<sup>1</sup>/<sub>2</sub>/50<sup>1</sup>/<sub>2</sub>.

(Im Anhang zu der Topographia Helvetiae, Rhaetiae et Valesiae. Durch Martin Zeiller, 1653. Ebenso in Topographia Helvetiae, Rhaetiae et Valesiae von Mathaeus Merian. 2. Ausgabe 1654. Ziemlich plumper Nachdruck der Cysatischen Karte. Es gibt auch Exemplare von Cysats Vierwaldstättersee, welche diesen Nachdruck statt der Cysatischen Karte enthalten, indem derselbe später zur Ergänzung defecter Exemplare beigeheftet wurde.)

- Sanson, d'Abbeville, Le Tirol** (mit Theil der Ostschweiz). Paris chez l'auteur, 1654. 36/46. Kupferstich. Colorirt.
- — **Rauraci**. Partie meridionale de l'Evesché de Basle et les Cantons de Basle et de Soleure, les quatres villes forestières. Somer sc. Paris, P. Mariette, 1660, 1689, 1739 b. Robert. 39/54.
- — **Verbigenus Pagus in Helvetiis**. || Partie du Wifispurgergow en Suisse || et dans l'Evesché de Lausanne || Partie du Canton de Berne, || le Canton de Fribourg, || le Balliage d'Orbe etc. || Par le Sr. Sanson d'Abbeville Geogr. ordre de S. M<sup>te</sup> || Avecq Privilege pour Vingt Ans || à Paris chez l'Auther. Paris, N. Lalleman et Somer Sc. 42/52.
- — **Ambrones in Helvetiis** || Haute partie du Pays d' || Argow en Suisse || les Eveschés de || Constance et de Lausanne. || La plus haute partie Meridionale du || Canton de Berne || Par le Sr. Sanson d'Abbeville Geogr. ordre du Roy || Avecq Privilege de S. M. pour Vingt Ans || A Paris Chez N. Langlois, rue St-Jacques || à la Victoire. Paris, N. Lalleman et Somer Sculpst. 43/54.
- — **Ambrones in Helvetiis** || Basse Partie du Pays d' || Argow en Suisse || Partie de l'Evesché de Constance || Partie Septentrionale du Canton || de Berne etc. || Par le Sr. Sanson Geogr. ordre du Roy || Avecq Privilege pour vingt Ans || 1660 || à Paris Chez P. Mariette rue St-Jacques. Paris 1660. Somer Sc. 37/55.
- — **Tigurini sive Tigurinus Pagus** || in Helvetiis || le Zurichgow en Suisse et || dans l'Evesché de Constance || où sont les Cantons de || Zurich, Schaffhouse et Appenzel || l'Abbeye et Ville de St-Gall; Comté de Toggenbourg || le Comté de Rapperswyl et les Balliages de || Turgow, Rhinthal, Vznach, Gastal etc. || Par le Sr. Sanson d'Abbeville, Geogr. ordre du Roy || Avecq Privilege pour Vingt Ans. || 1660 || à Paris Chez P. Mariette rue || St-Jacques.  
(Une autre carte porte après la date 1660 : Chez l'Auther.)
- — **Tugeni in** || Helvetiis || Le Zuggow en Suisse || de l'Evesché de || Constance || Les Cantons de || Luzerne, Uri en partie, Schwitz-Underwald, || Zug et Glaris || Par le Sr. Sanson d'Abbeville, Geographe ordre du Roy, || Avecq Privilege pour 20 ans || 1684 || A Paris, chez P. Mariette, rue St-Jacques, à l'Espérance. Paris, (1660) 1684. J. Liebaux Sculpst. 42/52.
- — **Sequani Latobrigi** || Part. Septentr. de l'Evesché de Basle || et Partie de l'Evesché de Constance. || Haut Alsace, Sungow, Brisgow, etc. || Par le Sr. Sanson d'Abbeville, Geogr. ordre de Sa M<sup>te</sup> || Avecq Privilege pour Vingt Ans. || 1689 || à Paris Chez l'Auther aux || Galleries du Louvre. Paris (1660) 1689. N. Lalleman fecit. 41/45.
- Sanson, d'Abbeville, Verbigenus Pagus in Helvetiis**. Partie du Wifispurgergow en Suisse et dans l'Evesché de Lausanne. Partie du Canton de Berne, le Comté de Neuchâtel, les Balliages de Morat, de Granson etc. Paris chez P. Mariette, 1661 auch 1690. 30/42. Kupferstich von A. Lalleman & Somer.
- — **Partie des États de Savoie** (mit Genf). Paris 1663. 42/49. Kupferstich. Colorirt.

- Schopf, Thomas**, von Albr. Meyer renovirt, Inclitae Bernatum urbis cum omni Ditionis svae agro et provinciis delineatio chorographica secundum civisque Loci ivstiozem Longitudinem et Latitudinem coeli. Bern 1672. 32<sup>1</sup>/<sub>2</sub>/45. Kupferstich von Albrecht Meyer.  
(Mit uncolorirten Wappenbildern, Randzeichnungen, und einer Gebrauchs-anweisung in deutscher u. franz. Sprache etc. Colorirt. Süd oben.)
- Hurter, Suevia** (mit gr. Theil der Schweiz). 1676. 47/49 (2 Blätter) und 32/47 (4 Blätter). Kupferstich. Uncolorirt.
- Cantelli, Giacomo, da Vignola & Glo. Giacomo de Rossi**, Alta Lombardia (mit Süd-Schweiz). 1680. 44/56. Kupferstich. Col.
- Borgonio, Th.**, Ducatus Chablasius et Lacus Lemanus cum regionibus adjacentibus. Gest. v. Joh. de Broen. 38/60. ca. 1690. 1 : 220-000.  
(Kartenverein Zürich.)
- Cesare, Laurentio**, Descriptione geografica del Contado Leopöntico. 1681. 1 : 125-000. 23/36.  
(Kartenverein Zürich.)
- Borgonio, Carta generale di Stati di Sua Altezza Reale di Sardegna** (Etats de Savoie). Enthält einen Theil von Genf u. Wallis. 1683. 210/117. Kupferstich. Colorirt.
- Zollinger, Albert**, Canton Bern (ohne Titel). Inclitae Urbis et Ditionis Bernensis tabula geographica et hydrographica. Bern, 1684 1. Aufl., 1694 2. Aufl., 1734 3. Aufl. 44/55. Kupferstich.  
(Mit dem Stadtplan von Bern.)
- Sanson, d'Abbeville, Tugeni in Helvetiis. Le Zuggow en Suisse.** Paris chez P. Marriette, 1684. 42/52. Kupferstich von A. Liébaux.
- — **Le Tirol** (mit Theil der Ostschweiz). Paris chez l'auteur, 1684. 36/47. Kupferstich. Colorirt.
- — **Tigurini sive Tigurinus pagus in Helvetiis, Zürichgow en Suisse** etc. etc. Paris 1689.
- William, Circulus Suevicus** (Nord-Schweiz). Ulm bei Math. Wagner. 1689. 48/66. Kupferstich von Joh. Ulrich Kraus. Uncolorirt.
- Sanson, d'Abbeville, Verbigenus Pagus in Helvetiis. Partie du Wilispurpergow en Suisse et dans l'Evêché de Lausanne** (Partie du Canton de Berne, de Fribourg, le Bailliage d'Orbe etc.) 1690. 42/52. Kupferstich.
- Cantelli, Giacomo, da Vignola, Parte Settentrionale della Savoia** (mit Genfersee und Umgegend). 1692. 40/58. Kupferstich von Anton Barbey. Colorirt.
- Cantelli, Giacomo et Domenico de Boni, Parte Settentrionale della Savoia** (mit Genf). 1692. 40/57. Kupferstich. Colorirt.
- Sanson, Géogr., Le Cercle de Souabe** (mit Nord-Schweiz). Paris chez H. Jaillot, 1692. 53/87. Kupferstich. Colorirt.
- Nolln, J. B., Les Etats de Savoie et de Piemont** (mit Genfersee). Paris 1692. 62/79. Kupferstich. Colorirt.
- Sanson, d'Abbeville, Le Zurichgow en Suisse et l'Evêché de Constance.** Paris chez l'auteur, 1696. 43/54. Kupferstich.
- — **Tigurini sive Tigurinus Pagus in Helvetiis. Le Zurichgow en Suisse.** 1696. 43<sup>1</sup>/<sub>2</sub>/54. Kupferstich. Grenzen col.
- — **Le Zürichgow en Suisse.** Paris 1696. 41/52. Kupferstich.

- Wifisburger Gow, Von dem, 14/18<sup>1/2</sup>.** Metallstich. (alt.)
- Vischer, N., S. R. J. Sueviae circulus atq. Ducatus una cum insertis et adjacentibus Regionibus.** (Mit Nord-Ost-Schweiz.) Amsterdam. Kupferstich. Illuminirt. Mit Titelbild.
- Zurichgow. 9<sup>1/2</sup>/13<sup>1/2</sup>.** Metallstich.
- Argovia (Argou).** Metallstich. (alt.)
- Danckerts, Justin., Sedes Belli in Italia** (mit Süd-Schweiz). Amsterdam. 50/88. Kupferstich. Colorirt.
- Covens & Mortier, Theatre de la Guerre en Italie** (mit Süd-Schweiz). Amsterdam chez Covens & Mortier. 49/60. Kupferstich. Col.
- Sanson, Le Duché de Milan dans toute son Etendue** (mit einem Theile von Tessin und Graubünden). Amsterdam, Covens et Mortier. 46/54. Kupferstich. Colorirt.
- Witt, de, Lombardia quae Sedes Belli in Italia** (mit Süd-Schweiz). Amsterdam, bei Covens u. Mortier. 50/97. Kupferstich. Col.
- Jansson, Stato di Milano** (mit Theil von Tessin und Bündten). 41/52. Kupferstich. Colorirt.
- Ortelius, Italiae novissima descriptio auctore Jacobo Castaldo Pedemontano** (mit der Süd-Schweiz). 36/51. Kupferstich. Colorirt.
- Sanson, d'Abbeville, Gallia antiqua. In Partes II, Regiones IV, Provincias XVII et Populas C.** Paris chez Sr. Robert. 40<sup>1/2</sup>/53. Kupferstich.
- Das Wifispurgergow ou le Terrain d'Avenche. 14/18.** Metallstich. (Mit Bez. Tom. II. pag. 343. Kirchenbibliothek Basel.)
- Descript. Ditionis Bernatinus et Friburg in Helvet. Wifispurgergow. 9<sup>1/2</sup>/13<sup>1/2</sup>.** Metallstich. (alt.)
- Jansson, Joh., Territory Basiliensis nova descriptio. 38/49.** Kupferstich. Colorirt.
- Ottens, R. & J., Sedes Belli in Italia** (mit Süd-Schweiz). Amsterdam. 56/93. Kupferstich. Colorirt.
- Valck, G., & Pet. Schenk, Territory Basiliensis nova descriptio. 38/48<sup>1/2</sup>.** Kupferstich. Colorirt.
- Argow (contrée de la Suisse). 14<sup>1/2</sup>/19.** Kupferstich.
- Merian, Sabaudia Ducatus** (mit Genf und Wallis). 27/36. Kupferstich. Colorirt.
- Pündtner-Grentzen (Glarus, St. Gallen, Zürich, Graubünden etc.). 18/25.** Metallstich.
- Provincia maxima sequanorum, cum vicinis. 19/29.** Kupferstich.
- Von dem Zurichgow (Zurichou). 14<sup>1/2</sup>/19<sup>1/2</sup>.** Metallstich. Alt.
- Descriptio in Helvetia Argow. 9<sup>1/2</sup>/13.** Metallstich. Alt.
- Burgundia Comitatus** (ohne Titel, mit der Westschweiz). 35/46. (Illuminirt. West oben.)
- Grafschaft Burgund. 18<sup>1/2</sup>/27<sup>1/2</sup>.** Holzschnitt.
- Argow. 14<sup>1/2</sup>/19.** Metallstich. Alt.
- Zurichgovia (Zurichou). 14/20.** Metallstich. Alt.
- Argow. 13/18. 1 : 300'000.** Holzschnitt.
- Karte ohne Titel. Argew. 18/28.** Holzschnitt.
- Zürichou. 18/18.** Holzschnitt.

- Hondius**, Zurichgau et Basiliensis provincia. 35 $\frac{1}{2}$ /47. Kupferstich. Colorirt.
- Wiffisburgergow**, Das, ou le territoire d'Avenche. 14/18. Kupferstich.
- Jaillot**, H., Le Cercle de Souabe (mit Nord-Schweiz). Amsterdam chez R. und J. Ottens. 45/61. Kupferstich. Colorirt.
- Sanson**, N., Le Cercle de Souabe (mit Nord-Schweiz). Paris chez H. Jaillot. 46/65. Kupferstich von Cordier. Colorirt.
- Valk & Schenk**, Zurichgow et Basiliensis provincia. 38/50. Kupferstich. Colorirt.
- Blaeu**, Zurichgow et Basiliensis provincia. 38/50. Kupferstich.  
(Colorirte und nicht colorirte Ausgabe.)
- Witt**, T., de, Tirolis Comit. (mit Theil der Ostschweiz). Amsterdam bei Covens & Mortier. 48/57. Kupferstich. Colorirt.
- Danckerts**, Justin., Novissima Descriptio Tabula generalis Ducatus Sabaudiae (mit Süd-Schweiz). Amsterdam. 50/59. Kupferstich. Colorirt.
- Borgonio**, erneuert durch Ottens, Ducatus Chablasius et Lacus Lemanus (mit Genf und Waadt). 38/60. Kupferstich von Joh. Blaeu. Colorirt.
- Valk**, Gerardum, Novissima et accuratissima Totius Italiae, Corsicae et Sardiniae descriptio correcta mutis aucta et in Lucem edita (mit der Süd-Schweiz). Amsterdam. 48 $\frac{1}{2}$ /61. Kupferstich von Luggert van Anse. Colorirt.
- Jansson**, Sabaudiae Ducatus (mit Genf und Wallis). Amsterdam bei Valk und Schenk. 38/50. Kupferstich. Colorirt.
- Blaeuw**, Stato di Milano (mit Teil von Tessin und Bündten). 41/52. Kupferstich. Colorirt.
- Ottens**, J. und R., Totius S. R. J. Circuli Suevici Tabula Chorographica. Amsterdam. 46/53. Kupferstich. Colorirt.
- Blaeu**, Joh., Tabula generalis Sabaudiae (mit Genf). 50/60. Kupferstich.  
(Colorirt. Mit Wappenschildern.)
- Regiae celsitudinis Sabaudicae Status consistens in Sabaudiae ac Montisferrati Ducatus, Pedemontii Principatum** (mit Theil der Westschweiz). Amsterdam bei Nic. Vischer. 48 $\frac{1}{2}$ /57 $\frac{1}{2}$ . Kupferstich.  
(Mit allegorischem Titelbild und Wappen. Illuminirt.)
- Mortier**, Pierre, Géographe, Duchés de Savoie, de Genevois, de Chablais, Comtés de Maurienne, de Tarentaise et Baronie de Faucigny, Bailliage de Gex et la Seigneurie de Genève. Amsterdam. Collection de M. le Dr. Hipp. Gosse, Genève.  
(N'est que la 3e partie d'une Carte. Dès l'entrée du Rhône dans le lac une ligne en indique le cours jusqu'à la sortie du lac à Genève.)
- Vischer**, De Staat van Milano, de Republicen van Venetien en Gnoua, de Landen van Parma, Mantoua, Ferrara (mit Theil der Süd-Schweiz). Amsterdam. 59/74. Kupferstich. Colorirt.
- — Territorium Basileense cum adjacentibus. 42/52. Kupferstich.
- Mercator**, G., Die Centralschweiz (ohne Titel) eigentlich Argow cum parte merid. Zurichgow. 36/47. Metallstich. Illuminirt.
- — Lombardiae Alpestris pars occidentalis cum Valesia (mit Theil der Süd-Schweiz). 35/45. Kupferstich. Colorirt.
- — Argow. cum parte merid. Zurichgow. (Ausgabe von Valck und Schenck.) 38/50. Kupferstich.
- — Der Argow und der Zürich Gow (ohne Titel). 36/47. Kupferstich. Illuminirt.

- Mercator**, Das Wiflisburgergow. 1 : 300'000. 34/45<sup>1</sup>/<sub>2</sub>. Kupferstich.  
 — — Das Wiflisburgergow. 38/50. Kupferstich von Joannis Gansonius.  
 (Andere Titelvignette, colorirt.)  
 — — Das Wiflisburgergow. 35/50. Kupferstich von Gugljel. Blaeu.  
 (Von Blaeu colorirt, mit Kirchbildern.)  
**Sanson, N.**, Evêché de Genève. Paris. Fol.  
**Novissima et accuratissima Helvetiae, Rhaetiae, Valesiae et partis Sabaudiae**  
**Tabula.** Amsterdam, R. und J. Ottens. 1 : 585'000.  
**Novissima et accuratissima Helvetiae, Rhaetiae, Valesiae et partis Sabaudiae**  
**Tabula.** Amsterdam, Justus Danckerts. 1 : 585'000.  
**Rhaetiae et Valtellinae designatio.**  
 (Beilage: Kleine Karte: Helvetia, Venetia et Mediolanum.)  
**Parte alpestre dello Stato di Milano nel confini degli Svizzeri con il lago**  
**Maggiore, di Lugano et di Como.**  
 (1. Blaeuw Atlas. 2. Mortier, Schenk, Valk.)

1700—1800.

- Nolin, J. B.**, Le Comté de Tirol, avec une partie de la Suisse et des Grisons.  
 Paris 1701. 42/57. Kupferstich. Colorirt.  
 — — L'Etat de Milan. (Mit Theil von Tessin und Bündten.) Paris  
 1701. 47<sup>1</sup>/<sub>2</sub>/59. Kupferstich. Colorirt.  
**de Tillemont**, L'Italie divisée en ses Etats, tirée des mémoires du  
 Sr. Cantel Géographe et de plusieurs autres. (Mit grossem  
 Theil der Schweiz.) Paris chez J. B. Nolin 1701. 46/60.  
 Kupferstich. Illuminirt.  
**Helvetia antiqua.** 8.  
 (Atlas von Müller in 163 Karten. Frankfurt 1702. Bd. II. S. 243.)  
**Alt-Helvetten.** 9<sup>1</sup>/<sub>2</sub>/12.  
 (Unbekannten Ursprungs.)  
**Chatelain**, Carte de plusieurs petits Etats de la Suisse c-à-d. Carte des  
 Grisons et des Communautés qui composent leurs Lignes, les  
 Etats de St. Gall, Neuchâtel, Genève et quelques autres Etats  
 Alliez des Suisses (Chatelain-Atlas, Tome II, Nr. 64.) Amsterdam  
 1704. 34/37. Kupferstich.  
 (Mit zugehörigem Text. Dazu eine Beilage enthaltend diverse Tag-  
 satzungs- und Rathssitzungsberichte von Bern, Luzern etc.)  
**Bessan, J.**, Géogr. du Roy, L'Etat du Duché de Savoie. (Mit Genf und  
 Wallis). Paris chez J. Bessan 1704. 42/59. Kupferstich.  
 Colorirt.  
**de Fer, N.**, Le Duché de Milan. (Mit Süd-Schweiz.) Paris 1705. 46/66.  
 Kupferstich von Jacqueline Panouse. Colorirt.  
**Sengre, Henri**, Les Frontières de Lorraine et de la Comté de Bourgogne,  
 la haute Alsace divisée en Bailliages et Seigneuries tant de  
 ça que de là le Rhin où sont le Suntgau, le Breisgau, les  
 quatre villes Forestières, Partie des Montagnes des Vasques,  
 les Etats du Comté de Montbeliard, les Montagnes noires  
 méridionales et Partie de la Souabe et des Suisses. Paris  
 chez Sr. Jaillot 1705. 42/85. Kupferstich.  
**Bedmer, S.**, Mappa Argoviae Bernensis. Gr. (B. St. A.)

- Carte des Grisons et des Communautés qui composent leurs ligues, les Etats de St. Gall, Neuchâtel etc. etc.** 1708.  
(Chatelain et Gueudeville Atlas. I P. II Nr. 61.)
- Grundriss der Herrschaft Sax und Forsteck, desgl. der Grafschaft Werdenberg und Herrschaft Gams.** 1 : 41'500. Colorirte Handzeichnung.  
(Kartenverein Zürich.)
- Carte d'une partie des plus hautes Alpes de la Suisse.** 1 : 240'000.  
(Kartenverein Zürich.)
- Carte ancienne de la Suisse avec des Remarques abrégées sur les divers événements etc. Mit 6 Vignetten.**  
(Chatelain, J., Atlas histor. Bd I. Part. II. 1708.)
- Cassini de Thury, Carte de la France.**  
Fol. 58, Nr. 148, Genf.  
" 50, " 147, Jura, Yverdon.  
" 60, " 146, Neuenburg.  
" 49, " 145 } Gegen Basel.  
" 146 }
- de Fer, N., Savoie.** (Mit Genf.) Paris chez N. de Fer 1709. 53/41.  
Kupferstich. Colorirt.
- Pfeffel, J. A., Karte vom schwäbischen Kreis.**  
(J. Lamb. Kolléffel.)
- Wifispurgergow, Das, ou le Territoire d'Avenche.** (Délices de la Suisse.)  
1714. II. 260; 1730. II. 343; 1778. T. I. in 4.
- Karte, Mittelalterliche, Uri, Schweiz, Unterwalden.**  
(Chatelain Atlas. III.)
- Aergäu, Das.**  
Dél. de la Suisse 1714 I 134.  
1730 II 177.  
1778 I in 4.
- Gauthier, H., Carte de l'ancienne Gaule où les chemins des romains sont tracés selon l'itinéraire d'Antonin etc.** 8.  
(Traité de la Construction des chemins. 2me édit. p. H. Gauthier. Paris 1714.)
- Nolin, J. B., Gallia utraque transalpina nimirum et cisalpina — cum Itiner. Militar. Imperii Romani.** Paris 1714.
- Cluver, Ph. et Schmed de Grunock.** Nouvelle Carte de la Rhétie etc.  
Amstelod. a. R. Oltens 1724.
- Brunner, Christoph, Territorium Basileense cum finitimis regionibus.**  
1729. 50/50<sup>1</sup>/<sub>2</sub>. Kupferstich.  
(Nicht colorirt, aber versehen mit Stadtplan von Basel und verschiedenen Ansichten von Basel-Land.)
- Sanson, d'Abbeville, N., Haute-Lombardie et Pays circonvoisins.** (Mit Süd-Schweiz.) Paris 1730. 42<sup>1</sup>/<sub>2</sub>/55. Kupferstich von A. de la Place. Colorirt.
- Vindelicia, Rhaetia et Noricum.**  
(Cellarius Nottt. orbis antiqui. 1731. I. 412 S. 4.)
- Sanson, d'Abbeville, Sequani, Latobrigi.** Part. Septentr. de l'Evesché de Basle et partie de l'Evesché de Constance. Paris chez Robert 1731. 41<sup>1</sup>/<sub>2</sub>/45. Kupferstich von N. Lalleman.
- Zollinger, Albert, erneuert von Turneyesen's Erben, Kanton Bern.** (Ohne Titel.) Basel 1734. 1 : 425'000. 44/55. Kupferstich.  
(Mit dem Stadtplan von Bern. Colorirt.)

- Robert, G.**, Géogr. du Roy, Galliarum Descriptio. — Description des Gaules, tirée des cartes imprimées et manuscrites des Srs. Sanson. Corrigée sur les remarques de Dom Bouquet Benedictin et sur les Dissertations de Mr. Lebeuf, chanoine d'Auxerre (Worin die Schweiz). Paris chez Sr. Robert, 1738. 49/67. Kupferstich. (Grenzen colorirt.)
- Sanson, d'Abbeville**, Les Seigneuries de l'Evêché de Bâle et les Cantons de Bale et de Soleure. Paris 1739. 1 : 200'000. 37/52. Kupferstich von Somer.
- — **Rauraci**. Partie Méridionale de l'Evêché de Basle. Seigneurie de l'Evêché de Basle et les Cantons de Basle et de Soleure, les quatre villes forestières etc. Paris chez Robert 1739. 39/53. Kupferstich. Colorirt.
- Dittliger**, (wahrscheinlich) Albr. Ant., Atlas der bernischen Herrschaften 1740—1752. 65 Bl. (B. St. A.)
- Buache, Phil.**, Carte du lac de Genève et des Pays circonvoisins etc. Réduite, rectifiée et augmentée d'un plan de la Ville de Genève. 1740. 2. Ausgabe 1765. (Der Plan von Genf ist von Graf Lautrec, nicht von Micheli geliefert.)
- Fossati, Giorgio**, Carta geografica del Lago di Lugano co' suoi confini. 1740. 1 : 55'000. (Kartenverein Zürich.)
- le Rouge**, Le Duché de Milan, de Mantoue, de Parme et de Plaisance. (Mit Theil von Tessin und Bündten.) Paris 1742. 50/65. Kupferstich. Colorirt.
- Carte géométrique des limites de la province d'Alsace contre la principauté de Porrentruy et les cantons de Soleure et de Basle**, ainsi qu'elles ont été fixées et réglées en 1741 . . . levée par moi J.-B. Paris, arpenteur et géomètre. 1746. 335/117. (Im Planarchiv (Staatsarchiv) Solothurn.)
- Freitag, J. Heinr.**, Nova et accurata Agri Tigurini cum Confinis Tabula geografica. Zürich 1742. 1 : 250'000. (Memorabilia Tigurina von Bluntschli.)
- Succession de Charles VI en Italie**. Le Duché de Milan, de Mantoue, de Parme et de Plaisance. (Mit der Süd-Schweiz). Paris 1742. 50<sup>1</sup>/<sub>2</sub>/65. Kupferstich. (Illuminirt. Mit Titel-Vignette.)
- Nomann's Erben**, Circuli Sveviae Mappa. (Worin die Nord-Schweiz.) 1743. 52/55. Kupferstich. Colorirt.
- Hase, J. M.**, Circuli Sueviae Mappa. 1743. 51/55. Kupferstich.
- Caresano, Giuseppe**, Baliaggi Svizzeri di Lugano - Locarno - Mendrisio. Carta di riduzione dei Sedici Tipi formati di concerto per la fissazione dei Termini Territoriali tra lo Stato di Milano e li detti Baliaggi. 110/95. (E una carta a penna e colori e si trova presso il Municipio di Lugano.)
- Dheulland, G. et R. Julien**, Theatre de la guerre en Italie. (Mit Süd-Schweiz.) Paris chez G. Dheulland et R. Julien 1748. 21/30. Kupferstich. (Colorirte Grenzen.)
- Carte** || Pour || l'Histoire ancienne || de || l'Helvétie. || A Lausanne chés Bousquet || 1749. 44/32 chacune des 2 feuilles. Mit Titelbild.
- Meier, Tob.**, Carta de Ducato di Savoia. (Mit Genf und Wallis.) 1749. 49/58. Kupferstich. Colorirt.



## Karte von alt-Helvetien.

(Gatterer, J. G., Erdbeschreibung. ca. 1750.)

- Sanson**, corrig. von Aeg. Robert, Gallia Antiqua in Provincias et Populas divisa (mit der Schweiz). 1750. 48/54. Kupferstich. Col.
- — Galliarum Descriptio. Description des Gaules (mit der Schweiz). Paris, chez Delamarche. 49/67. Kupferstich v. de la Haye. Col.
- Ortelius**, Abrah., Typus Galliae veteris. 39<sup>1</sup>/<sub>2</sub>/50. Kupferstich.  
(Col. Nach der Beschreibung von Arsto von Blaeu. Mit begl. Text.)
- Sanson**, N., Géogr. du Roy, Gallia vetus ex C. Julii Caesaris commentariis descripta, ou Les Conquêtes de Jules César dans la Gaule Transalpine (wobei ein Theil der Schweiz). Paris chez Sr. Robert. 38<sup>1</sup>/<sub>2</sub>/48. Kupferstich.
- Homann**, Joh. Bapt., Geograph. Imperii Romano-Germanici in suos Status et Circulas divisi Tabula Generalis (enthaltend die Schweiz). Nürnberg. 44<sup>1</sup>/<sub>2</sub>/49. Kupferstich. Colorirt.
- Carte ancienne de la Suisse avec des Remarques abrégées sur les divers événements et révolutions qui y sont arrivés, et particulièrement celles qui ont donné lieu à leur liberté.** Holländischen Ursprungs. 31<sup>1</sup>/<sub>2</sub>/45. Kupferstich.  
(Mit Bildern aus der Teilsage.)
- Schweizer**, J. H., Nova Helvetiae descriptio cum finitimis Italiae, Galliae et Germaniae partibus. Ad intelligendas historias Helvetias accommodata. Handzeichnung. 40/53.  
(Links und rechts Ansicht von Schweizerstädten und Trachtenbilder.)
- de Vaugondy**, Robert, d'après Tomaso Borgonio, Duché de Savoye. (Mit Genf und Wallis.) Paris 1751. 48/51. Kupferstich. Colorirt.
- Robert**, Cercle de Souabe dans lequel sont distingués les principaux Etats et les Enclaves de la maison d'Autriche. (Mit Theil der Nord-Schweiz.) Paris 1751. 48/52. Kupferstich. Colorirt.
- Zollinger**, Alb., H. Bernas, V. D. M. in Campulo, Inclytæ urbis et Ditionis Bernensis cum locis finitimis Tabula Geographica et Hydrographica noviter correctæ. 1751. 44/56. Kupferstich von F. L. Boizot.  
(Illuminirt. Mit einem Grundriss der Stadt Bern.)
- Loup**, Samuel, Carte Chorographique de la Partie occidentale de l'Oberland ou le Comté de Gruyères divisé en quatre Bailliages ou Gouvernements. Londres 1754. 55/73. Kupferstich. Colorirt.
- Nolin**, J. B., La France divisée par Gouvernements. (Mit der Schweiz.) Paris chez Longchamps 1756. 74/103. Kupferstich.  
(Colorirt. Mit Titelbild.)
- Robert**, Le Tyrol. (Mit Teil der Ost-Schweiz.) Paris 1758. 47<sup>1</sup>/<sub>2</sub>/54. Kupferstich von Delahaye. Colorirt.
- d'Anville**, Gallia antiqua (mit der Schweiz). 1760. 47/57. Kupferstich. Grenzen col.
- Inselin**, Charles, La France. (Mit Schweiz.) 1760. 60/93<sup>1</sup>/<sub>2</sub>. Kupferstich  
(Colorirt. Mit historischen Skizzen.)
- Robert**, Partie occidentale de la Lombardie. (Mit Süd-Schweiz.) Paris 1760. 48/56. Kupferstich. Colorirt.
- Zannoni**, Rizzì, J. A. B., Tres nouvelle Carte des Royaumes de France (avec la Suisse) (Gallia sub Ludovico XI). Nürnberg bei Homann's Erben 1764. 44/56. Kupferstich von S. Dorn. Colorirt.

- Nordost-Schweiz** mit einem Theil von Graubünden, Fläsch, Zizers, Martinsbruck. 43/57.  
(Uebersichtskarte g. Tob. Mayer mit Detailkarten auch von übrigen Theilen der Schweiz, Ktsbibl. Chur.)
- Pfändtner Grenzen.**  
(Hurter schwäbischer Atlas. (?).)
- Mappa della Linea et dei Termini di confino tirata tra lo Stato di Milano e Dominio Rheto.** 1764. 1 : 30'000. 21/31.  
(Eighth: Fr. v. Salis, Obering., Chur.)
- Mappa et prospetto de Confini fra lo Stato di Milano et Dominio Rheto.** Chur 1787. 1764. 33/21. Kupferstich.  
(In U. v. Salis: Auszug aus dem 2. Brief über das Veltlin.)
- Rhaetien, Vindelicien und Noricum.** 1765. 1.  
(Köhler, Einleitung zur alten und mittleren Geographie. III, 1.)
- Dury, Andrea, Carta degli Stati di S. M. il Re di Sardegna contenente il Piemonte, la Savoya etc.** (Mit Genf und einem Theil von Waadt.) 1765. 50/108. Kupferstich.  
(Nördliches Blatt der Karte.)
- — **Carte generale des Etats du roi de Sardaigne.** (Enthält den Genfersee und Umgegend.) 1765. 50/54. Kupferstich. Colorirt.
- Walsor, Gabriel, Canton Bern sive Illustrius Helvetiorum Respublica Bernensis cum Subditis suis et confuibus.** Nürnberg bei Homann's Erben 1766. 1 : 430'000. 46/56. Kupferstich. Colorirt.
- Zannoni, Joh. Ant. Rizzi, La Turgovie avec le Lac de Constance et des Pays circonvoisins.** Nova Landgraviatus Turgoviae Descriptio. Nürnberg 1766. 1 : 185'000. 42 55. Kupferstich.  
(Publicirt durch Homann's Erben. Colorirt.)
- Walsor, Gabriel, Canton Uri sive Pagus Helvetiae Uriensis cum subditis suis in Valle Lepontina.** Nürnberg 1768. 1 : 61'500. 47/56. Kupferstich von Seb. Dorn. Colorirt.
- — **Die zwey erste zugewandte Orte der Eidgenossenschaft, Der Fürstliche Abt von St. Gallen und die Stadt St. Gallen sammt dem Toggenburg und denen angränzenden Orten Appenzell, Thurgau und Rheinthal.** Nürnberg 1768. 1 : 265'000. 47/57. Kupferstich von Seb. Dorn.  
(Publicirt von Homann's Erben. Colorirt.)
- — **Karte vom Genfersee und umliegenden Ländern.** Nürnberg, Homann's Erben. 1 : 370 000.
- Borgonio, Stati di Re di Sardegna (verbessert).** Mit Genfersee und Umgegend. 1772. 40/50. Kupferstich. Colorirt.
- Anich und Huber, Tirol gegen Norden und Tirol gegen Süden.** Wien 1774. 44/55. Kupferstich. Colorirt.
- Cartes des || environs de Genève || Comprenant le Territoire de Cette République, || et les Frontières de France, de Savoye et de Suisse, entre lesquelles || Elle est située.** Dressée par H. M. C. D. G. 1776. Gravée par Guill. de la Haye. 68/46.
- de Vaugondy, Robert, d'après Tomaso Borgonio.** Duché de Savoye. (Mit Genf und Wallis.) Venise chez Remondini 1778. 48/51. Kupferstich. Colorirt.
- — **Cercle de Souabe dans lequel sont distingués les principaux Etats et les Enclaves de la maison d'Autriche.** (Mit Theil der Nord-Schweiz.) Venise chez Mr. Remondini 1778. 48/52. Kupferstich. Colorirt.

- Cassini de Thury**, Carte de France divisée en XXXI Gouvernements. (Mit Theil der Schweiz.) Paris chez Crepy 1778. 28/38. Kupferstich. Colorirt.
- Robert, de Caroly**, Le Tyrol. (Mit Theil der Ost-Schweiz). Venise 1778. 48/54. Kupferstich. Colorirt.
- Santini**, Franc. P., Carta degli Stati di S. M. il Re di Sardegna e Parte di Paesi ad essi confinanti, Rettificata nella Regia Topografia. (Mit der Süd-Schweiz.) Turin 1779. 75/86. Kupferstich. Colorirt.
- Carte, Nouvelle**, de l'Etat de Milan avec une partie du Montferrat, du Piemont et de la Suisse, dressée par un officier général. (Mit Tessin und Theil von Bündten.) Venise chez M. Remondini 1780. 46/62. Kupferstich. Colorirt.
- Jaillet, A., H.**, Le Duché de Milan dans toute son étendue. (Mit Theil von Tessin und Bündten.) 1781. 52/68. Kupferstich. Colorirt.
- Mallet, H.**, Carte de la Suisse Romande || qui comprend || le Pays de Vaud || et le Gouvernement d'Aigle, dépendant || du || Canton de Berne, || divisés || en leurs Bailliages || où l'on a distingué ceux qui appartiennent au || Canton de Fribourg || et ceux qui sont possédés en commun par ces deux Républiques, || ainsi || que les Etats et Pays adjacents, || Levée Géométriquement, || Sous || la Permission du Souverain, || 1781. En 4 feuilles. 54/68.
- Placide, P.**, d'après G. de l'Isle, La Savoye. Paris 1782. 43/58. 1 : 350'000.
- Pfaundler, J. A.**, Provincia Arlbergica nach Blas. Huber. 1783. 1:105'000.
- Delamarque, C. F.**, Carte de la République Cisalpine ligurienne. (Mit Süd-Schweiz.) Paris chez Delamarque 1790. 64/98. Kupferstich von Barrière. Colorirt.
- Freitag, J. H.**, Tabula topographica Parochiarum Synodi Tigurinae. 1 : 200'000. 33<sup>1</sup>/<sub>2</sub>/39. Kupferstich.
- Chauchard, M.**, Italie Septentrionale (mit Süd-Schweiz). Paris chez Dezauche, Ingr. - Geogr., 1791. 2 Bl. 44/78. 1 : 500'000. Kupferstich. Colorirt.
- Belleyme**, La France en 88 Departements (mit der Schweiz). Paris 1791. 57/62. Kupferstich. Colorirt.
- Carta degli Stati di S. R. M. il Re di Sardegna** (mit Südschweiz). Torino, bei Beltramo, Aut., e Orgeas e figli. 1792. 50/60. Kupferstich von P. Amati e P. Tela, sculp. Colorirt.
- Polzmann, D. F.**, Savoyen und Piemont, Montferrat, ein Theil vom Herzogthum Mailand und die Insel Sardinien (mit Genf und Wallis). Berlin, bei der K. P. academischen Kunst- und Buchhandlung. 1793. 36/43. Kupferstich. Colorirt.
- l'Atlas National de France**. A gauche en haut Département du Mont Blanc, décrété le 29 janvier 1793 par la Convention Nationale, — à droite en haut Département du Léman, décrété le 28 floréal an 6 par le Corps Législatif. 1 : 40'000. 1793. Gravé par d'Houdan à Paris chez P. G. Chanlaire. (Collection de M. Horace Micheli.)
- Carte de France** suivant sa nouvelle Division en LXXXIII Departements (mit einem Theil der Schweiz). Nürnberg, bei Joh. Georg Klinger, 1795. 56/68. Kupferstich von Joh. Georg Klinger. Colorirt.

- Lotter, T. C.**, Carte de la Partie septentrionale de l'Italie d'après les Traités de paix de Paris le 26 Floréal an 4 (15 May 1796). Mit Süd-Schweiz. 1796. 4 Bl., jedes 43<sup>1</sup>/<sub>2</sub>/58. Kupferstich. Colorirt.
- Weiss, J. H.**, Carte d'une partie très intéressante de la Suisse à l'usage des voyageurs. Elle renferme principalement une partie du Canton de Berne et du Valais. 1796. 1:120'000. 66/47. Kupferstich aux frais de J. R. M. à Aarau.
- Bourrit, M. Th.**, Carte dressée d'après celle de Duval où l'on a inséré la grande chaîne des Alpes et les vallées de glace. Gravée par C. R. Geissler. 1:625.000.  
(Kartenverein Zürich.)
- Escher, J. Conr.**, Karte der helvet. Grenze der helvet. Republik Wallis gegen das Piemont. 1797. Handzeichnung.  
(Kartenverein Zürich.)
- Hérisson**, Carte générale d'Italie (mit der Süd-Schweiz). Paris, chez Basset, 1797. 52/76. Kupferstich. Colorirt.
- Walch, J.**, Karte von der gefürsteten Grafschaft Tyrol (mit Theil der Ost-Schweiz). Augsburg 1797. 48/57. Kupferstich. Colorirt.
- Grüssfeld, F. L.**, Charte von Cisalpinien (mit einem Theil vom Kanton Tessin und Graubünden). Nürnberg, 1798. 46/57. Kupferstich. Colorirt.
- Mechel, Ch. de**, Carte en Perspective du Nord au Midi d'après le Plan en Relief et les Mesures du Général Pfyffer. Basle 1799. 62<sup>2</sup>/<sub>3</sub>/78<sup>1</sup>/<sub>2</sub>. Kupferstich von Joseph Clausner. Colorirt.
- Seutter, Matth.**, Delineatio Pagi Basilensis qui pars est reipublicae Helvetiorum cum adjacentibus terrarum. Augsburg, bei Matth. Seutter. 49/57. Kupferstich von Tob. Conrad Lotter, sculp. (Illuminirt. Mit Titelbild und Ansicht von Basel.)
- — Delineatio Pagi Tigurini ex observationibus recentissimis et accuratissimis accedit seorsum in Tabella Dominium Sax et Forsteck. Augsburg. 49<sup>1</sup>/<sub>2</sub>/58. Kupferstich von Matth. Seutter, sculp.  
(Illum. Mit Wappenbildern.)
- Freitag, J. H.**, Ex Cel. Scheuchzeri et Gygeri observationibus constructa a J. Heinr. Freitag, Chalcograph, Nova et accurata Agri Tigurini cum confinis Tabula Geographica. 36/41<sup>1</sup>/<sub>2</sub>. 1:200'000. Kupferstich.  
(Illum. Süd oben. Mit Wappenbildern und der Spezialkarte der Herrschaften Sax u. Forsteck.)
- Partie occidentale de la Suisse.** 48/70. Kupferstich. (St. B. B.)
- Carte du lac de Genève et des Montagnes adjacentes.** 43/22.  
(Saussure, Voyages d. l. Alpes.)
- Michal, Jacques**, Suevia Universa (mit einem Theil der Ostschweiz). 51/51. Kupferstich von Matth. Seutter. Colorirt.
- Partie meridionale de la Franche Comté** (mit einem Theil von Neuchâtel und Waadt.) Paris chez Dezauches. 40<sup>1</sup>/<sub>2</sub>/57. Kupferstich. Colorirt.
- Homann, Joh. Bapt.**, Circulus Sueviae (mit Nord-Ost-Schweiz). Nürnberg bei J. B. Homann. 49/55. Kupferstich. Colorirt.
- Seutter, Matth.**, Circulus Suevicus (mit Nord-Ost-Schweiz.) Augsburg. 50/57. Kupferstich. Colorirt.

- Lotter**, Tob. Conrad, Circulus Suevicus (mit Nord-Ost-Schweiz). Augsburg. 50/57. Kupferstich von Conr. Lotter. Colorirt.
- Jaillot**, H., Le Cercle de Souabe (mit Nord-Schweiz). Paris chez H. Jaillot. 45<sup>1/2</sup>/62. Kupferstich. Colorirt.
- Lac de Constance** (mit Theil der Ostschweiz). 38/57.  
(Blatt Nr. 17 resp. Nr. 9 aus dem Atlas von [?]. Grenzen col.)
- Seutter**, Matth., Tirolis Comit. (mit Theil der Ostschweiz). Augsburg bei M. Seutter. 49/57. Kupferstich. Colorirt.
- Jaillot**, A. Hubert, Le Comté de Tirol, les Evêchés de Trente et de Brixen etc. Paris. 49/71. Kupferstich von Cordier, sculp. Colorirt.
- Seutter**, Matth., Delineatio Pagi Tigrurini. Augsburg. 50/58. Kupferstich von Tob. Conr. Lotter. Colorirt.
- Mechel**, Chr. de, Carte Topographique du Tyrol, réduite d'après la grande carte d'Anich et de Huber (mit Theil der Ostschweiz). Basle. 6 Bl. 37/53. Kupferstich von Chr. de Mechel. Colorirt.
- Carte du Tyrol** (mit Theil der Ostschweiz). 6 Bl. 56/82. Kupferstich. Dépôt de la Guerre. Paris. Colorirt.
- Ducat. Nobilissim. Tirolensis** (mit Theil der Ostschweiz). 28/34. Kupferstich von L. C. Glotsch. Grenzen colorirt.
- Brion**, Carte de France suivant son ancienne division pour servir à l'étude de l'histoire (mit der Schweiz). Paris chez Basset. 58/78. Kupferstich. Colorirt.
- Nolin**, J. B., Les Etats de Savoie et de Piemont (mit Genfersee). Amsterdam bei Covens et Mortier. 62/79. Kupferstich.  
(Colorirt. Mit Titelbild und 8 Stadtplänen.)
- Witt**, E. de, Status Sabaudias (mit Genf und Wallis). Amsterdam bei Covens & Mortier. 58/49. Kupferstich.  
(Colorirt. Mit Titelbild.)
- Jaillot**, H., Le Duché de Savoie, de Genevois, de Chablais etc. (mit Genf). Paris chez H. Jaillot. 2 Bl. 61<sup>1/2</sup>/46. Kupferstich. Colorirt.
- Le Rouge**, Le Duché de Savoie (mit Genf und Wallis). Paris chez Daumont. 62/49. Kupferstich. Colorirt.
- Seutter**, Matth., S. E. M. Geogr., Nova et Exactissima totius Italiae, Sardiniae et Corsicae delineatio Opera et impensis (mit der Süd-Schweiz). Augsburg, bei M. Seutter. 49/57. Kupferstich.  
(Colorirt. Erste Ausgabe.)
- Homann**, Joh. Bapt., Ducatus Mediolani una cum Confinis accurata Tabula (mit Theil von Tessin und Bündten). Nürnberg. 47/58. Kupferstich von J. B. Homann. Colorirt.
- Status Mediolanensis in principales suas partes divisas** (mit Theil von Tessin und Bündten). Augsburg bei Tob. Conr. Lotter. 47/58. Kupferstich. Colorirt.
- Seutter**, Math., Delineatio nova Totius Italiae cum adjacentibus Majoribus et Minoribus Insulis. (Mit der Süd-Schweiz.) Augsburg bei M. Seutter. 49/57. Kupferstich.  
(Colorirt. Zweite Ausgabe.)
- — Ducatus Mediolanensis. (Mit Theil von Tessin und Bündten.) Augsburg. 49/56. Kupferstich. Colorirt.

- Homann, Joh. Bapt., Ducatus Mediolani.** (Mit Theil von Tessin und Bündten.) Nürnberg. 47/58. Kupferstich. Colorirt.
- Amann und Ant. Bohenberg, Charta von Schwaben.** (Enthält Nord-Ost-Schweiz.) Tübingen bei J. B. Cotta. 36<sup>1</sup>/<sub>2</sub>/42. Kupferstich von Abel und Ansfeld.  
(Colorirt. St. B. B.; unvollständig vorhanden.)
- Carte des Environs du Lac de Genève et du Mont Blanc.** Halle chez Hemmerde et Schwetzke. 30/37. Kupferstich.
- Le Comté de Bourgogne ou la Franche Comté.** (Mit der Nord-West-Schweiz.) Paris chez Crepy. 48<sup>1</sup>/<sub>2</sub>/63. Kupferstich. Illuminirt.
- Seutter, Math., Delineatio Pagi Basiliensis qui pars est reipublicae Helvetiorum.** 1:116/500. 48/56. Kupferstich von T. C. Lotter.
- Sandrart, Jacob, Nova et accurata Ducat. Sabaudiae Tabula etc.** (Mit Genf und Wallis.) 44/53. Kupferstich.  
(Grenzen colorirt.)
- Chauchard, Mr., Carte générale de l'Empire d'Allemagne.** (Mit Nord-Schweiz.) Paris chez Sr. Dezauche. 9 Bl. 59/68<sup>1</sup>/<sub>2</sub>. Kupferstich. Colorirt.
- Burgundiae Comitatus.** (Von Burgund Graffschaft.) 14<sup>1</sup>/<sub>2</sub>/18<sup>1</sup>/<sub>2</sub>. Kupferstich.
- Nova Descriptio Helvetiae, Alsatae et Finitimarum Regionum.** (Nord-Ost-Schweiz.) 22<sup>1</sup>/<sub>2</sub>/39. Kupferstich.  
(Kirchenbibl. Basel. West oben.)
- Kolleffel, Lambert Joh., Sueviae Universae Descriptio.** Augsburg, Joh. Andr. Pfeffel nun bei Homann's Erben. 3 Bl. 46/54<sup>1</sup>/<sub>2</sub> und 3 Bl. 47/78. Kupferstich.  
(Grenzen colorirt. Mit Titelbild und Wappen.)
- de Vaugondy, Rob. et Delamarche, C. F., Duché de Savoye.** (Mit Genf und Wallis.) 48/51. Kupferstich. Colorirt.
- Ducatus Mediolanensis.** (Mit Theil von Tessin und Bündten.) Augsburg. 35<sup>1</sup>/<sub>2</sub>/42. Kupferstich. Colorirt.
- Nolin, J. B., La Lombardie.** (Mit Theil von Tessin etc.) 43/58. Kupferstich. Colorirt.
- Lotter, Tob. Conr., Longobardia.** (Mit Süd-Schweiz.) Augsburg. 46/58. Kupferstich von T. C. Lotter. Colorirt.
- Wolff, Jerem., Status Mediolanensis in principales suas partes divisus.** (Mit Theil von Tessin und Bündten.) Augsburg bei Jerem. Wolff. 47/57. Kupferstich.
- Canton Bern, sive Illustris Helvetiorum Respublica Bernensis cum Subditis suis et Confinis.** 24<sup>1</sup>/<sub>2</sub>/27. Kupferstich.
- Seutter, Math., Mappa geographica illustris Helvetiorum Reipublicae Bernensis cum adjacentibus etc.** Augsburg. 49/57. Kupferstich von T. C. Lotter.  
(Colorirt. Mit Titelbild.)
- Magini, Gio. Ant., Stato di Milano.** (Mit einem Theil von Tessin und Bündten.) 34<sup>1</sup>/<sub>2</sub>/46. Kupferstich.  
(Colorirt. Nord oben.)
- Weigel, Ducatus Mediolanensis.** (Mit Theil von Tessin und Bündten.) 33<sup>1</sup>/<sub>2</sub>/39. Kupferstich von M. Kauffer, Sculp. Colorirt.

- Seutter, Math., S. C. M. Geogr., Tabula Geographica in qua integri Ducatus Mediolanensis et Mantuanus, item Dittio Veneta et Comitatus Tyrolensis.** (Mit Theil von Tessin etc.) 47/57. Kupferstich. Colorirt.
- Kolleffel, Joh. Lambert, Ing.-Cap., Per Inelyti circuli Suevici etc. etc. sub deputationis ordinariae nomine delegatis hancee geographicam Sueviae Universae Descriptionem fec.** (Worin auch die Schweiz.) Augsburg bei Andreas Pfeffel, nun bei Homann's Erben. 140/132<sup>1/2</sup>. Kupferstich.  
(Mit Titelbild. Grenzen colorirt.)
- Seutter, Math. e Seutter, A. C., Mappa Geographica illustr. s. Helvetiorum Reipublicae Bernensis cum adjacentibus pagorum et dynastiarum confinibus.** Augsburg bei M. Seutter. 1 : 460'000. 49/57. Kupferstich von T. C. Lotter.  
(Colorirt. Mit Titelbild.)
- Nova Ditionis Bernensis Tabula geographica ursi effigie delineata.** — Ursus Nuithonicus. 23/33. Handzeichnung.
- — **Ditionis Bernensis Tabula geographica ursi effigie delineata.** — Ursus Nuithonicus. Basel. 24/34. 2 Ausgaben. Kupferstich von Störcklin.
- Territorium Basiliense cum adjacentibus.** 42/53. Kupferstich.  
(Colorirt. Herausgegeben von Blaeu. Süd oben.)
- Carta de Valtellina.** (Ohne Titel.) Mit dem Kanton Tessin, und je einem Theil von Graubünden und Wallis. 46/74. Kupferstich. (B. St. B.)
- Walser, Canton Bern sive illustris Helvetiorum Respublica Bernensis cum Subditis suis et Confinibus.** 24/27. Kupferstich. Colorirt.
- Haas, W., Die Landschaft Basel und das Frickthal.** 21/34. Typographie von W. Haas. Colorirt.
- Tabula topographica Parochiarum Synodo Tigurinae.** 12/15. Kupferstich.
- Homann, Joh. Bapt., Germania Austriaca.** (Mit Ost-Schweiz.) Nürnberg bei J. B. Homann. 49/57. Kupferstich.  
(Colorirt. Erste und zweite Edition. St. B. B.)
- Seutter, Math., Maiestas Austriaca.** (Mit Ost-Schweiz.) Augsburg. 49/58. Kupferstich. Colorirt.
- Walser, Gabriel und Seutter, Math., Rhaetia foederata cum confinibus et subditis suis, Valle Telina, Comitatu Glavennensi et Bormiensi.** Augsburg. 48/56. Kupferstich von Andreas Silbereisen. Colorirt.
- Tabula Prov. Helv. F. F. Minorii S. P. Francisci Capucinatorum.** Zug. 18/12<sup>1/2</sup>. Kupferstich von Carl Störcklin, Sculp.  
(Priester, welcher die Karte der Centralschweiz ausbreitet. Univers. Bibl. Basel.)

### Von 1800 an.

- Karte des Ehemaligen Bisthums Basel.** 20/25. 1801.
- Partie occidentale et méridionale de la Suisse et Pays de Vallais dressée en 1795 et terminée en 1802.** 47<sup>1/2</sup>/74<sup>1/2</sup>. Kupferstich. Gewässer colorirt.  
(Se vend à Genève chez Monty. 1802. Collection de M. le Dr. Hipp. Gosse, Genève.)

- Weiss-Guérin**, Partie des Grisons et de la Valteline. 1802.
- Mannert**, Conrad, Charte vom nördlichen Italien oder der Lombardie (mit der Süd-Schweiz). Nürnberg, bei Adam Gottl. Schneider u. Weigels, 1803. 52/60. Kupferstich. Colorirt.
- Mollo**, P., Der österreichische Kreis (mit der Ostschweiz). Wien, bei P. Mollo, 1803. 52/75. Kupferstich von F. Reisser. Colorirt.
- Brion de la Tour et Poirson**, Ingr.-Géographe, Carte de la République Française divisée en 118 Départements (mit der Schweiz). Paris, an XII. 111/113. Kupferstich. Colorirt.
- Scheuermann**, J. J., Die Kantone Uri und Unterwalden. 1 : 270'000. 22/27. Zürich 1805, Orell Füssli & Cie.  
(Karten-Verein Zürich.)
- Mallet**, H., Le Département du Léman divisé en 23 cantons de justice de paix etc. Genève 1806. 1 : 345'000. 30/25. Gravé par C. G. Geissler.
- Carte de l'Empire Français divisé en 108 Départements** (mit der Schweiz). Paris chez Ernauld, An XIII. 126/137. Kupferstich. Color.
- Scheuermann**, J. J., Die Kantone Schwyz und Zug. 1 : 188'000. 22/27. Zürich 1807, Orell Füssli & Cie.  
(Karten-Verein Zürich.)
- — Die Kantone St. Gallen und Appenzell. 1 : 305'000. 22/27. Zürich 1808, Orell Füssli & Cie.  
(Karten-Verein Zürich.)
- Walch**, Joh., Karte von der königl. bayr. Provinz Tyrol (mit einem Theil der Ostschweiz). Augsburg, bei Joh. Walch, 1808. 48/57. Kupferstich. Colorirte Grenzen.
- Scheuermann**, J. J., Die Kantone Solothurn und Basel. Gest. von J. J. Scheuermann. 1 : 275'000. 20/25<sup>1</sup>/<sub>2</sub>. Zürich, Orell Füssli & Cie.  
(In «Helvetischer Almanach für das Jahr 1813.» Nach p. 3 des Helvet. Almanach ist bei Anfertigung dieser Karte, ausser einer Zeichnung des Leimenthales von Oberst J. B. von Altermatt, auch des Letztern Karte des Kts. Solothurn in sehr verjüngter Kopie benützt worden, wonach die von E. Wolf in: Geschichte der Vermessungen in der Schweiz, p. 160, oben, gemachte Bemerkung zu rektifiziren ist.)
- Wolfsberger**, Carte du Territoire neutralisé et assimilé en cas de guerre au territoire Suisse par les Actes du Congrès de Vienne du 29 mars 1815. Echelle de 3 myriamètres.  
(Lith. de G. Charton, Genève, Kocher lith. Collection de M. le Dr. Hipp. Gosse, Genève.)
- Chaix**, P., Annexion de la Savoie. Une bande brune indique quelles seraient les frontières de la France si la Savoie tout entière lui était annexée. Espace non colorié, territoire neutralisé par les traités, que réclamerait la Suisse si le reste de la Savoie était incorporé à l'empire français.  
(Etablissement topogr. de J. Wurster & Cie. à Winterthur. Collection de M. le Dr. Hipp. Gosse, Genève.)
- Buchwalder**, A. J., Carte de l'ancien évêché de Bâle. 1819. 60/67. Kupferstich von Michel in Paris.
- Escher** v. d. Linth, Plan der französischen Schweizer-Grenze zwischen Pontarlier und Orbe. 1820. 1 : 60'000. Col. Hdzchg. (Kartenverein Zürich.)
- Scheuermann**, J., Die Cantone Schaffhausen und Thurgau. 20/30. Kupferstich.



- Scheurmann**, Die Kantone St. Gallen und Appenzell. 22/27. Kupferstich.
- Woerl**, v., Grenzkarte der Schweiz vom Bodensee bis Belfort. Freiburg i. Br. 1:200'000. 36/90. Lithographie.
- Dijour**, J. C., Province du Chablais, dans la Savoie historique pittoresque. (Lith. de J. Perrin lib. édit. à Chambéry. Des chiffres indiquent la profondeur du Lac de Genève en pieds de France d'après les Sondes faites en 1827 par M. de la Bèche. Collection de M. le Dr. Hipp. Gosse, Genève.)
- Pelletier**, A., Genève et son Bassin, publié par J. Jullien, Editeur. Genève. 1:150'000.  
(Etabl. topogr. de Wurster, Randegger & Cie. à Winterthur.)
- Delkeskamp**, Frédéric Guillaume, Relief Pittoresque du Sol Classique de la Suisse dessiné d'après nature. Malerisches Relief des klassischen Bodens der Schweiz. Frankfurt a. M. 1830. 9 Bl., jedes 28/43<sup>1</sup>/<sub>2</sub>. Kupferstich und Aqua tinta von Franz Hegi und J. J. Sperli.
- Gross**, Rudolf, Ingr.-Top., Karte des Vierwaldstättersee's, sowie der St. Gotthardt- und Brünigstrasse. Luzern, bei Straube's Buch- und Kunsthandlung. 26<sup>1</sup>/<sub>2</sub>/30. Lithographie von E. E Meyer.  
(Gewässer colorirt. Mit einer Uebersichtskarte der schweizerischen Eisenbahnen auf der Innenseite der Einbanddecke. Vaterländ. Bibl. Basel.)
- Generalstabs-Karte**, Blatt I der österreichischen, die Lombardei mit dem Bündner-Gebiet südlich der Linie Vrin-Piz Christannes mit Münsterthal. 183? 1:250'000. 45/74.  
(Eigenth.: Dr. Ed. Killias, Chur.)
- Chaix**, P., Carte du Duché de Savoie. Loudon, Jam. Wyld, 1832. 1:400'000 (Kartenverein Zürich.)
- Alpes pittoresques**, Cartes et vues.  
(Description de la Suisse p. MM. Chateaufvieux, Dubochet, Francini Monnard, Meyer de Knouau, Rutimann, Schnell etc. Paris 1838. 2 Bde.)
- Pfister**, J., Kantone St. Gallen und Appenzell, mit Benutzung mehrerer Vorarbeiten von Herrn Pfarrer J. J. Bernet, gezeichnet von J. Pfister, lithogr. von C. G. Weng. St. Gallen 1840. Verleger: Huber & Cie. (E. Fehr).
- Eglin**, Gebrüder, Vollständige Karte der Kantone Schwyz, Unterwalden und Zug. Nach den neuesten und zuverlässigsten Quellen entworfen und bearbeitet von Gebrüder Eglin in Luzern, mit Angabe der geogr. Länge- und Breiteregrade, Höhen in franz. Fuss über Meer. Luzern 1842. 64/45.  
(Schraffirt. Umfasst vom Canton Luzern: was östlich liegt von der Linie Schöpfheim-Hitzkirch. Gleich behandelt und im Anschluss an die Karte des Kantons Luzern, im gleichen Verlag von 1838:.)
- Maggi**, Giov. Battista, Carta corografica della divisione di Savoia dedicata A. S. S. R. M. Carlo Alberto, re di Sardegna etc. etc. (mit Ct. Genf und einem Theil vom Ct. Waadt). 1:240'000. 70/56. Kupferstich von Stucceki.  
(Mit Städteplänen.)
- Theil der Schweiz**, Südöstlicher, vom Wallensee bis Bellinzona und dem Comersee. 1845.
- Mayr**, G., Spezielle Reise- und Gebirgs-Karte vom Lande Tyrol mit den angrenzenden Theilen von Südbayern, Salzburg, der Schweiz (Graubünden) und Ober-Italien. München, bei J. Palm's Hofbuchhandlung. 1846. 1:500'000. 66/71. Lithographie.  
(Grenzen colorirt. St. B. B.)

- Karte der Kantonsgrenze Basel-Land und Aargau von Olsberg bis zum Asp-Hof.** 1 : 25'000. 31/43. Lithographie. (Eidg. topogr. Bureau.)
- Stanford's Geographical Establishment.** Léman, Vallée du Rhône et Valais. London.  
(Drawn and engraved at Stanfords Geog. Est. The hills engraved by John Addison junior. Published by Longmans, Green and C. and Edw. Stanford. Collection de M. C. Perron, Genève.)
- Partie occidentale du Lac de Genève comprise entre la Savoie, le Canton de Genève et celui de Vaud.**  
(Gestochen von J. P. Dauch avec plans de Genève et de Lausanne. Collection de M. le Dr. Hipp. Gosse, Genève.)
- Delkeskamp, F. W., Oestlicher Theil des Genfer See's in dem Canton Waadt und Wallis nebst Savoien.**  
(Nach der Natur aufgenommen und gezeichnet von F. W. Delkeskamp. Collection de M. le Dr. Hipp. Gosse, Genève.)
- Egli, Karte der Kantone Waadt und Neuenburg, nach der zweiten Auflage der Mallet'schen Karte reducirt und herausgegeben von Spengler & Cie. Verlag von Huber & Cie. St. Gallen 1847. Gr. Fol.**  
(Beilage zu: Gemälde der Schweiz. Bd. 19. Verlag von Huber & Cie. [E. Fehr].)
- Scheuermann, J. J., Die Kantone Schaffhausen und Thurgau.** 1 : 270'000. Zürich, Orell Füssli & Cie.  
(Karten-Verein Zürich.)
- Ziegler, J. M., Karte der Kantone St. Gallen und Appenzell.** Gest. von P. Steiner und R. Leuzinger. 1 : 125'000. St. Gallen, Huber & Cie.  
(Karten-Verein Zürich.)
- Wurster, J. & Cie., Karte der Kantone St. Gallen und Appenzell.** 1 : 300'000. St. Gallen, Huber & Cie.  
(Karten-Verein Zürich.)
- Gross, Rud., Die Kantone Waadt, Freiburg, Neuchâtel und Genf.** Verlag Ch. Beyel in Zürich. Zürich 1852. 1 : 450'000. 26/32.  
(Am Rande Verzeichniss von See'n, Pässen, Bergen mit Höhenangaben.)
- — **Die Kantone Aargau, Basel, Luzern und Tessin.** Verlag Ch. Beyel in Zürich. Zürich 1852. 1 : 450'000. 26/32.  
(Höhenangaben von Bergen, Pässen, Gletschern und See'n. Zwei Karten auf 1 Blatt. Tessin für sich allein, und die ersten 3 für sich je 1 Karte.)
- — **Die Kantone Bern und Solothurn, gez. von Rud. Gross,** Verlag Ch. Beyel in Zürich. Zürich 1852. 1 : 450'000. 26<sup>1</sup>/<sub>2</sub>/32.  
(Am Rande Verzeichniss von Bergen, Gletschern, Wasserfällen mit Höhenangabe.)
- Vierwaldstättersee und seine Umgebungen, Spezialkarte nach Dufour.** 1 : 100'000.
- Keller, H., Die Cantone Solothurn und Basel.** 21/27. Kupferstich von J. J. Scheuermann. Grenzen col.
- Scheda, J., Generalkarte des österreichischen Kaiserstaates und der angrenzenden Länder.** 1 : 560'000.  
(Blatt VI und XI ganz Graubünden. Wien 1856.)
- Schmid, August, Prof., Carte du Lac de Lucerne ou des quatre Cantons.** Luzern, bei Xav. Meyer. 25/33. Kupferstich. Gravée par J. J. Scheuermann. Süd oben. (Universitäts-Bibl. Basel.)
- Gingins, Fr. de, de La Sarraz. Carte topographique du Léman.** 1856.

- Hartmann, Ing.**, Hauteurs du Lac de Genève, pendant les années 1855 à 1860.  
(Collection de M. le Dr. Hipp. Gosse, Genève.)
- Sabaudia Ducatus, Savoie.**  
(Dans la Description du Duché de Savoie. Collection de M. le Dr. Hipp. Gosse, Genève.)
- Favre, Alphonse, prof. de Géologie.** Carte des parties de la Savoie, du Piémont et de la Suisse voisines du Mont Blanc. Winterthur 1861. 1:150'000.  
(Etabl. topogr. J. Wurster & Cie. Le figuré du terrain a été fait d'après les meilleures Cartes topographiques de France, de Piémont et de Suisse. Collection de M. John Cuénod, Genève.)
- Touristen-Karte** der Osträthischen Kurorte, besonders der Bäder von Bormio. Winterthur 1864. 47/53.  
(Eigenth.: Dr. Chr. Brügger und Michel Kuoni, Chur.)
- Müllhaupt, F.**, Karte der Westschweiz und v. Savoyen (ohne Titel). Bern 1867. 1:300'000. 50/67. Kupferstich. (Eidg. topogr. Bureau.)
- Carte des rives** du Lac de Genève, de Chamounix et des Vallées intermédiaires. Genève 1871. 1:150'000.  
(Lith. par Dajoz. Edit. Briquet et fils. Collection de M. John Cuénod, Genève.)
- Karte** der Kantone St. Gallen und Appenzell zum Schul- und Handgebrauch. 1873. Verlag von Huber & Cie., St. Gallen, gedruckt bei Wurster, Randegger & Cie., Winterthur. Gr. 4. St. Gallen 1873.
- Wurster & Cie.**, Karte der Kantone Genf, Waadt, Neuenburg und Freiburg. 1:250'000. Zürich.
- Topogr. Bureau, Eidg.**, Karte des jenseits dem Rhein liegenden Schweizer Territoriums. 50/74. Handzeichnung.
- — Partie des Cantons d'Argovie, Bâle et Soleure. 65/82. 1:50'000. Handzeichnung.
- Netz**, Trigonometrisches, vom Monte Legnone bis Bodensee und vom Bodensee über Wiedegratkogl bis Königswand (Tirol) (ohne Titel). 44/40. Handriss.  
(Ziegler'sche Slg. Basel.)
- — zwischen Rigikulm, Sechey und Schaffhausen. 57/43. Handriss.  
(Ziegler'sche Slg. Basel.)
- Schweizergrenze**, Die, von Besançon nach Bregenz aus der Karte von Süd-West-Deutschland von der Bayr. Generalstabsk. 1874. 1:250'000. 3 Blatt, jedes 30/47. Kupferstich. (Eidg. Generalstabsbureau.)
- Wäber, A.**, Schematische Uebersicht des Alpengebiets v. A. Wäber. 1:2'000'000. 32/43. Lithographie von R. Leuzinger.  
(Jahrb. S. A. C. Bd. X. Beil. 2. 1874.)
- Reliefkarte** der Centralschweiz (ohne Titel, franz. Text).
- Schneider, D.**, La Suisse occidentale dressée et mise en relief. Genève 1878. Echelle 1:250'000.  
(D'après la carte du général Dufour. Lithogr. H. Maire.)
- Ravenstein, L.**, Karte der West-Tiroler- und Engadiner-Alpen. 1880. 1:250'000. 75/50.  
(Blatt IV der Karte der Ostalpen unter Mitw. des D. Oc.-Alpenvereins von L. Ravenstein, Frankfurt a. M.)
- Leuzinger, R.**, Karte des Hochgebirgs von Grindelwald. Nach den eidgenössischen Aufnahmen bearbeitet. Bern. 1:50'000. 44/54.

- Fouille IX**, Lyon - Dijon - Besançon - St. Etienne - Berne-Genève. Partie importante de la Suisse au N. jusqu'à Porrentruy et Zürich, à l'E. jusqu'à Zürich, Schwyz, Altorf. 1:500'000. 71/84.  
(Carte de France dressée au dépôt des fortifications. Paris, Août 1880.)
- Ueberdruckkarte** Bern-Escholzmatt-Aarburg-Moutier. 1880. 47<sup>1</sup>/<sub>2</sub>/43<sup>1</sup>/<sub>2</sub>.  
**Gegend, Die, von Luzern** (mit Unterwalden, Zug, Schwyz.) 18/25. Kupferstich. Ortschaft. illum.
- Mayr, J. G.**, Bl. 1: Nordwestl. Schweiz. Bl. 4: Südwestl. Schweiz. Gr. Fol.  
(Atlas der Alpenländer.)
- Oberland, Das**, im Canton Bern nebst dem Canton Ury, Schwitz und Unterwalden und nächst daran gränzenden Landschaften. 38<sup>1</sup>/<sub>2</sub>/50. Kupferstich.
- Imfeld, X.**, Reliefkarte der Centralschweiz. Verlag von J. Wurster & Cie. in Zürich. 65/80.
- Alpenland**, Wandkarte des Alpenlandes. Zeichnung, Stich, Druck und Verlag der Topogr. Anstalt Wurster, Randegger & Cie., Winterthur. 9 Blatt. 2 Ausgaben (Oro-hydrogr., Politisch). 1:500'000. 160/220.
- Carte pratique de l'Oberland Bernois**. Annexe des guides circulaires Conty. 21/17.
- Levasseur, E.**, Système des Alpes, division en chaînes et groupes principaux. 1:2'000'000. Stich und Druck v. Erhard frères. 28/44.  
(A. C. A. F. Paris 1885. Bd. XII, Anhang.)
- Louzinger, R.**, Karte der centralen Schweiz. Zürich bei Heinr. Fuessli & Cie. 1:200'000. 39/28<sup>1</sup>/<sub>2</sub>. Kupferstich.  
(Bearb. nach d. eidg. Vermessungen etc. Gewidmet den Herren J. M. Ziegler u. Dr. Heer. Auf weissem Grund.)
- Alberti, Gioach.**, Karte von Bormio e sue cinque valli.  
(Beilage zu: Antichità di Bormio etc. Raccolta storica I. della Soc. stor. della Prov. e antica Diocesi di Como. Como. 1890. S. XXXI. 376 S. Ein Mss. besitzt auch Herr Th. v. Sprecher, Maiefeld.)
- Randegger, J.**, Die Kantone St. Gallen und Appenzell von J. Randegger. Stich und Druck der Topogr. Anstalt Winterthur, J. Schlumpf (vormals Wurster, Randegger & Cie.) Verlag: Erziehungs-Direktion St. Gallen. 1:50'000. 6 Blatt. Chromolithographie.
- — Karte der Kantone St. Gallen und Appenzell von J. Randegger. Zeichnung, Stich und Druck der Topogr. Anstalt Winterthur, J. Schlumpf (vormals Wurster, Randegger & Cie.) Verlag: Erziehungs-Direktion St. Gallen. 1:200'000. 36/40. Chromolithographie.
- Rosier, William**, Carte de la Partie du Jura. Lausanne 1891. 1:880'000. 4.  
(Dessinateur Ch. Perron, Graveur: Thévoz. Géographie générale illustrée, Volume I, Europe.)

### β) Hypsometrische und orographische Karten.

- Sanson, Sr.**, Les Montagnes des Alpes, où sont remarqués les Passages de France en Italie, le Duché de Milan. (Mit der Süd-Schweiz.) 55/88. Paris 1675. Kupferstich.  
(St. B. B. Col.)
- — Les Montagnes des Alpes, où sont remarqués les Passages de France en Italie, le Duché de Milan et les Etats du Duc de Savoye etc. (Mit der Süd-Schweiz.) 54/86. Amsterdam chez Jean Covens et Corneille Mortier. Kupferstich von Covens & Mortier.  
(St. B. B. Col.)

- Jaillet, H.**, Les Montagnes des Alpes, où sont remarqués les Passages de France en Italie. (Mit der Süd-Schweiz). 54/87. Paris 1692. Kupferstich.  
(St. B. B. Colorirt.)
- Sanson**, Les Montagnes des Alpes, où sont remarqués les Passages de France en Italie, le Duché de Milan et les Etats du Duc de Savoye. 54<sup>1</sup>/<sub>2</sub>/88. Paris 1713, chez Jaillet. Kupferstich.  
(St. B. B.)
- Exchaquet**, Der St. Gotthardsberg mit den angrenzenden Gebirgen und Thälern. Nach einem Relief von der Südseite gezeichnet. 28/44. 179? Kupferstich.  
(St. B. B. Perspectivisch. Mit Orientierungstafel.)
- de Rouvre**, Richard, Cap. au service d'Autriche. Le Mont St Gotthard et ses Environs. 27/27. Lithographie.  
(Ziegler'sche Slg. Basel.)
- Longchamps**, P., Département du Mont Blanc (enthält den Genfersee und einen grossen Theil von Waadt und Wallis). 62/50. Paris chez Basset. Kupferstich.  
(St. B. B.)
- Delkeskamp**, F. W., Malerisches Relief der Schweizer- u. angrenzenden Alpen. 11 Bl. 22/47. Frankfurt 1830. Kupferstich.
- Rigiberg, Der**, und seine Umgebungen. 17/21.  
(Ziegler'sche Slg. Basel. Mit 5 Ansichten u. einem Panorama vom Rigi, ferner mit Notizen über den Rigiberg. Col.)
- Engelhard**, Chr. Moriz, Neue ganz umgearbeitete Panorama-Karte des Monte Rosa bis zum Matterhorn (Mont Cervin). 63/47. Strassburg 1850. Lithographie von E. Simon in Strassburg.  
(St. B. B. Chromo-Lith.)
- Civiale, A.**, Carte des Alpes pour servir aux voyages photographiques avec les courbes d'Horizon des Panoramas. 1:600'000. 71/100. Paris 1880, chez J. Rothschild. Lithographie, gravée et impr. par Erhard à Paris.  
(St. B. B. Colorirt.)

### γ) Hydrographische Karten.

- Hondius**, Henr., Totius Rheni descriptio. (Mit Ost-Schweiz.) 2 Bl., jedes 23/52. Amsterdam 1641, bei Joh. Jansson. Kupferstich.  
(St. B. B. Uncolorirt. Süd oben.)
- Dankerts**, J., Totius Fluminis Rheni descriptio. (Mit Ost-Schweiz.) 2 Bl., jedes 21<sup>1</sup>/<sub>2</sub>/50. Kupferstich.  
(St. B. B. Colorirt. Süd oben.)
- de Witt**, F., Totius Fluminis Rheni novissima Descriptio. (Mit der Schweiz.) 2 Bl., jedes 23<sup>1</sup>/<sub>2</sub>/53<sup>1</sup>/<sub>2</sub>. Amsterdam. Kupferstich.  
(St. B. Basel. Grenzen colorirt. West oben.)
- Vischer**, Niel., Tabula geographica qua Pars septentrionalis sive Inferior Rheni, Mosae et Mosellae. (Mit der Schweiz.) 2 Bl., jedes 46<sup>1</sup>/<sub>2</sub>/56. Bei Niel. Vischer. Kupferstich.  
(St. B. Basel.)
- de Witt**, F., Fluviorum Rheni-Mosae descriptio. (Mit Schweiz.) 50/90. Amsterdam. Kupferstich.  
(St. B. B. Colorirt. [West oben]. Mit Planen von Städten am Rhein, der Mosel etc.)

- Dankerts**, Theod., *Accuratissima Rheni superioris Tabula*. (Mit Schweiz). 50/58. Amsterdam. Kupferstich.  
(St. B. B. Colorirt.)
- Valck**, Gerard, *Cursus Rheni (Totius Rheni tractus)*. (Mit Ost-Schweiz). 2 Bl., jedes 48/30. Amsterdam. Kupferstich.  
(St. B. B. Colorirt. Nord oben.)
- Vischer**, Nic., *Totius Fluminis Rheni novissima descriptio*. 2 Bl., jedes 23/52. Kupferstich.  
(St. B. B. West oben.)
- Blaeu**, Rhenus. (Mit der Schweiz). 42/96. Kupferstich.  
(St. B. B. Colorirt. West oben.)
- Sanson**, *La partie meridionale ou superieure du Rhin-Meuse*. (Mit der Schweiz). 44/57. Paris chez Pierre Schenck. Kupferstich.  
(St. B. B. Colorirt.)
- Nolin**, J. B., *La Partie occident. de l'Allemagne, avec les Pays adjac. le long du Rhin*. 63/80. Paris 1690, chez J. B. Nolin. Kupferstich.  
(St. B. B. Colorirt.)
- Sanson**, *Le Cours de la Rivière du Rhin (avec la Suisse)*. 57/86. Paris 1692. Kupferstich bei Hubert Jaillot.  
(St. B. B. Colorirt.)
- Tabula** Rheni Superioris. (Mit der Schweiz). 43<sup>1</sup>/<sub>2</sub>/57. Paris 1696. Kupferstich von Hubert Jaillot.  
(St. B. B. Colorirt.)
- Sanson**, *Le cours de la rivière du Rhin*. (Mit der Schweiz.) Paris chez H. Jaillot 1709. 65/46. Kupferstich von Cordier.  
(St. B. Bern. Colorirt.)
- Scheuchzer**, Joh. Jak., *Rheni, Rhodani, Ticini, ursae prima stamina in summis Alpibus Helveticis*. Amsterdam. 27/45. Kupferstich.  
(St. B. Basel.)
- Le Rouge**, *Le Cours du Rhin de Constance à Bâle en deux feuilles contenant le Fricqthäl, les quatres villes Forestières*. Paris chez Le Rouge 1744. 2 Bl., jedes Blatt 49/63. Kupferstich.  
(St. B. Basel.)
- — *Le Cours du Rhin de Constance à Bâle*. Paris 1745. 49/124. Kupferstich.  
(St. B. Bern. Colorirt.)
- Desnos**, *Cours du Rhin*. (Avec la Suisse). Paris chez Desnos 1792. 57/58. Kupferstich von Desnos, Ingr.-Géogr.  
(St. B. Bern. Colorirt. Gedruckt auf blaues Papier.)
- Poirson**, *Cours du Rhin*. (Avec la Suisse.) Paris 1793. Jedes Blatt 50/68. Kupferstich.  
(St. B. Bern. Colorirt.)
- Cours** du Rhin. (Avec la Suisse.) Paris chez Basset 1797. 61/89. Kupferstich.  
(St. B. Bern. Colorirt.)
- Molière**, *Carte de l'ancien Bassin formé par la Réunion des Grands Lacs de la Suisse et des petits Lacs intermédiaires*. 20<sup>1</sup>/<sub>2</sub>/28. Kupferstich, Molière fecit.  
(St. B. Zürich.)
- Descriptio** *Totius Fluminis Rheni, novissima*. Ex officina Jakobi Sandrart in Nürnberg. 38/103. Kupferstich.  
(St. B. Basel. West oben. Mit Ansicht und Grundrissen von Städten etc. am Rhein über und unter der Karte. Mit Titel vignette.)

- de l'Isle, Guillaume**, Le Cours du Rhin au-dessus de Strassbourg et les Païs adjacents. (Mit der Nord-Schweiz.) Amsterdam chez Jean Covens et Corneille Mortier. Kupferstich.  
(St. B. Basel.)
- de Bry, Theodore**, Description nouvelle et vraie du Rhin et de ses trois Embouchures, avecque les Fleuves etc. (Mit der Nord-Ost-Schweiz.) 42/129. Kupferstich.  
(St. B. Bern. Uncolorirt. West oben. Mit begleitendem Text.)
- Lochner, Joh. Christ.**, Neueste Beschreibung des ganzen Rheinstroms. (Mit Schweiz.) 37/102. Kupferstich.  
(St. B. Bern. Mit Ansichten von Städten am Rhein. West oben.)
- Escher, H. Conr.**, Plan des Ausflusses des Wallensee's und des Laufs der Linth bis in den Zürich See, nebst den Vorschlägen die zur Austrocknung der Sümpfe dieser Gegend der Eydgn. Tag-satzung in Bern 1804 aus Auftrag derselben gemacht wurden. 1804. 14<sup>1</sup>/<sub>2</sub>/41. Kupferstich.  
(St. B. Bern.)
- Karte, Hydrotechnische**, des Rhein-Stroms vom Dorfe Ragatz im fürstlich Lichtensteinschen bis in den Bodensee, aufgenommen in den Jahren 1812 und 1813. 1813/14. 63/100. 1 : 3·500. Hand-zeichnung.  
(St. A. St. Gallen. Colorirt.)
- Carte des unteren Linththales und der zur Entsumpfung der Thalebene ausgeführten Canäle.** 19/42<sup>1</sup>/<sub>a</sub>. 1 : 43·200. Kupferstich von J. J. Goll.  
(St. B. Bern.)
- Wörl, J. v.**, Der Rhein von Konstanz bis Kolmar. 17<sup>1</sup>/<sub>2</sub>/22. 1 : 600·000. Lithographie. Thein'sche Druckerei in Würzburg.  
(Aus Woerl's Reisehandbuch.)
- Oppliger, J. J.**, Charte über das Corrections-Gebiet der Zihl und Aare von Nidau und Aarberg bis Büren. Bern 1824. 24<sup>1</sup>/<sub>2</sub>/43. Lithographie von Haller in Bern.  
(St. B. Bern.)
- Oppikofer, J.**, Plan général du projet concernant le dessèchement des Marais du Seeland. — General-Charte der Juragewässer. 1834. 33/134. Lithographie von C. A. Jenni & Cie. in Bern.  
(St. B. Bern.)
- Leemann, F.**, Karte über das Gebiet der Juragewässer-Correction von Murten bis Attisholz, aus Auftrag des eidg. Departements des Innern nach vorhandenen Materialien zusammengestellt. (Uebersichtskarte. 42/116. 1 : 50·000 und 6 Theilblätter, jedes Blatt 43/54. 1 : 10·000.) Aarau 1863. Lithographie von E. Brunnhofer in Aarau.  
(Ziegler'sche Slg. Basel.)
- Technisches Bureau** der Grossherzoglich badischen Generaldirection des Strassen- und Wasserbaues. Lauf des Rheins. Karlsruhe 1872. 60/50. 1:20·000. Lithographie von W. Kreuzbauer.  
(Eidg. topogr. Bureau.)
- Sulzer, A.**, Flusskarte der Kantone St. Gallen und Appenzell. St. Gallen und Bern bei Huber & Cie. 1883. 60/58. 1 : 25·000. Lithographie von Wurster & Cie. in Winterthur.  
(Baudepartement St. Gallen. Nach den Flussgebieten colorirt, links unten statistische Tabelle; rechts unten Tabelle für die Höhen-Angaben.)

**Schedler, J.** Karte des Rheines und seiner nächsten Umgebung von Constanz und Schaffhausen. 39/56. 1 : 100'000. Kupferstich.

(Ziegler'sche Slg. Basel. Mit Plänen der Stadt Schaffhausen, des Rheinfalls und von Constanz.)

**Rheinstrom, Der, und seine wichtigsten Nebenflüsse, von den Quellen bis zum Austritt des Stromes aus dem Deutschen Reich.** (22 Kartenbeilagen.) Bearbeitet von dem grossh. bad. Centralbureau für Meteorologie und Hydrographie. Berlin, Ernst & Korn 1889. Stromkarte 36/55. 1 : 100'000. Längenprofil 37/90. 1 : 150'000. Querprofil 1 : 5'000. Uebersichtskarte 32/23. 1 : 200'000. Lithographie von Giesecke & Devrient, Leipzig.

(Ziegler'sche Slg. Basel. Text eingebunden. Folio. Vorwort XIV. Text 859 Seiten. Atlas colorirt.)

**Büreau Topogr., Eidg., Oestlicher Theil des Genfersee's, in den Cantonen Waadt und Wallis nebst Savoien.** 24/95. Aqua tinta.

**Hungerbühler, Plan zur Austrocknung der Sümpfe zwischen Ragaz und dem Schollberg.** St. Gallen. 26/42. 1 : 25'000. Lithographie von J. Tribelhorn, gezeichnet von Hafner von Wittenbach.

(Als Beilage zu dem der St. Gallisch-Appenzellischen gemeinnützigen Gesellschaft am 14. Oct. 1845 erstatteten Bericht v. Hrn. Reg.-R. Hungerbühler über die Entsaumpfung im Saargebiet.)

### d) Geologisch-geognostische Karten.

**Gruner, G. S., Die Eisgebyrge des Schweizerlandes mit allen dabei vorkommenden Mineralien, in ihrem Zusammenhang vorgestellt.** 2 Bl., jedes 37/38<sup>1</sup>/<sub>a</sub>. Bern 1760. Kupferstich.

(Mit Ortregister und mineralogischer Zeichen-Erklärung. Mit Titelbild. Zwei Blätter: das Berner Oberland und das Bündnerland vorstellend. Die beiden Karten sind Beilagen zu dem Buch: Gruner, Eisgebyrge des Schweizerlandes. Bern 1760. 3 Theile mit 2 Karten.)

**Weiss, V., Carte Physique et Minéralogique du Mont St. Gotthard et des montagnes et vallées qui l'environnent.** 1 : 180'000. 31<sup>1</sup>/<sub>2</sub>/40<sup>1</sup>/<sub>2</sub>. Basel. Lithographie von C. Thoma bei H. Bienz Sohn, Lithograph, Basel.

(St. B. Bern.)

**St. Gotthard, mit Bezeichnung der Mineralfundörter.** St. Gotthard, avec le gisement des fossiles précieux. 70/108. Lithographie.

(St. B. Bern.)

**Eschmann, Esquisse géologique de l'Atlas topographique des Cantons Suisses de St. Gall et d'Appenzell.** 40/20. Lithographie.

(Baudepart. St. Gallen. Geol. col.)

**Lardy, C., Carte Géognostique du St. Gotthard.** 32<sup>1</sup>/<sub>2</sub>/41<sup>1</sup>/<sub>2</sub>. Lausanne. Lithographie von Spengler & Cie., Lausanne.

(St. B. Bern.)

**Morian, Peter, Geognostische Karte des Kantons Basel und einiger angrenzenden Gegenden.** 1 : 150'000. 29<sup>1</sup>/<sub>2</sub>/39. Mülhausen 1819 bis 1820. Lithographie von G. Engelmann in Mülhausen.

(Univers. B. Basel. Geol. Illum.)



- Buchwalder, A. J.**, Carte de l'ancien Evêché de Bâle réuni aux Cantons de Berne, Bâle et Neuchâtel, levée de 1815 à 1819. (Carte orographique et géologique du Jura Bernois). 1:96'000. 61<sup>1</sup>/<sub>2</sub>/68. 1820. Kupferstich von Michel à Paris. Coloriée et publiée par J. Thurmann.  
(St. B. Bern. Geol. col. Das Originalexemplar von Thurmann's Hand colorirt, befindet sich in d. Bibl. der Schw. Naturf. Gesell. Bern.)
- Dufrenoy et Elie de Beaumont**, Tableau d'Assemblage des Six Feuilles de la Carte géologique de la France. (Wobei die Schweiz). 1:2'000'000. 54/57. Paris 1841. Lithographie et Imprimerie nationale à Paris.  
(St. B. Bern. Geol. col.)
- Scheda, Joseph**, Sect.-Chef im k. k. milit. geogr. Institut. Geognostische Karte des österreichischen Kaiserstaates mit einem grossen Theile Deutschland's, Italiens und der Schweiz. 40<sup>1</sup>/<sub>2</sub>/49. Wien 1847. Lithographie.  
(St. B. Bern. Geol. col.)
- Studer, B.**, Geologische Uebersichtskarte des Alpensystemes und seiner Seitengebirge. 32<sup>1</sup>/<sub>2</sub>/41. Winterthur 1851, bei J. Wurster & Cie. Lithographie der Top. Anstalt von J. Wurster & Cie. in Winterthur.  
(St. B. Bern. Geol. colorirt. Zur «Geologie der Schweiz» von B. Studer. 1851.)
- Favre, A.**, Carte des parties de la Savoie, du Piémont et de la Suisse voisines du Mont Blanc. 1:150'000. Winterthur 1861.  
(Le figuré du terrain a été fait d'après les meilleures cartes topogr. de France, de Piémont et de la Suisse. Collect. de M. John Cuénod, Genève.)
- — Carte géologique des Parties de la Savoie, du Piémont et de la Suisse voisines du Mont Blanc. 1:150'000. 63/82. Winterthur. 1862. Lithographie von Wurster & Cie.  
(St. B. Bern. Geol. colorirt.)
- Karte. Geologische**, des Rheingebietes zwischen Basel und Laufenburg (mit zwei geol. Profilen). Als Theilnehmerkarte von Hrn. Prof. Studer in Bern an der 51. Jahresversammlung der schw. naturforsch. Gesellschaft v. 9., 10. u. 11. Sept. 1867 in Rheinfelden. 9/36. 1867. Lithographie von Studer & Cie. in Trimbach.  
(St. B. Bern. Geol. colorirt.)
- Escher**, Verschiedene geol. Profile mit Text (Bl. 26 bezeichnet). 22/17. Handzeichnung von Escher.  
(St. B. Bern.)
- Gutzwiller, A.**, Karte des Verbreitungsgebietes des Sentsigletschers zur Eiszeit. 1:100'000. 44/52. 1872. Ueberdruck vom Eidg. Stabsbureau. Druck von Wurster, Randegger & Cie.  
(Geol. col. Beilage zum Jahresbericht der St. Gall. naturwissenschaftl. Gesellschaft 1871/72.)
- Renévier, E.**, prof. de géol., Carte géologique de la partie sud des Alpes vaudoises et des portions limitrophes du Valais comprenant les massifs des Diablerets, Murnen, Dt. de Morcles etc. 1:50'000. 49<sup>1</sup>/<sub>2</sub>/46<sup>1</sup>/<sub>2</sub>. 1875. Publiée par la Commission géologique fédérale. Lithographie von J. Wurster, Randegger & Cie. à Winterthur.  
(Ziegler'sche Blg. Basel. Geol. col.)

- Stapl, Dr. F. M.**, im Auftrag der Direct. der Gotthard-Bahn. Geologische Uebersichtskarte der Gotthardbahnstrecke. Kil. 38—149. (Erstfeld-Castione.) 1:25000. 10 Bl., jedes 33/55. Berlin 1885. Lithographie vom Berliner Lith. Institut.  
(Ziegler'sche Stg. Basel. Geol. col.)
- Favre, Alphonse**, Carte du Phénomène erratique et des anciens glaciers du versant nord des Alpes Suisses et de la Chaîne du Mont Blanc. 1:250000. 99/143. Bern und Winterthur 1884. Kupferstich vom Eidg. Stabsbüro und Wurster, Randegger & Cie., Winterthur.  
(Colorirt. Publiée par la comm. géologique de la Soc. Helvét. des Sciences naturelles.)
- Thurmann, J.**, Douze aspects géologiques destinés à donner une idée de la manière dont se présentent en perspective les formes orographiques du Jura oriental. Porrentruy. Autographie von Michel in Pruntrut.  
(St. B. Bern. Geolog. colorirt. Aus der Schrift «Esquisses orographiques du Jura» von J. Thurmann.)
- Profile, Geolog., Drei**, I. Sasseneire, Dent Blanche, Matterhorn II. Col. de Barterine, Arpille, Casque etc. III. Aiguilles Rouges, Aiguille d'Argentière etc. 1:100000. 25<sup>1</sup>/<sub>2</sub>/73<sup>1</sup>/<sub>2</sub>. Top. Anstalt von Wurster, Randegger & Cie. in Winterthur.  
(St. B. Basel. Geol. col.)
- Studer, Geol. Profile** vom Zugerberg, Rothstock, Bussenstock, Pilatus, Ralligstöcke etc. 26/42. Handzeichnung von Studer.  
(St. B. Bern. Colorirt.)
- — Verschiedene (geologische) Ansichten aus den Alpen. (Ohne Gesamttitel). 20 Figuren. 42/58. Lithographie.  
(St. B. Bern.)
- Lardy, Profil** des montagnes du District d'Aigle dans le Canton de Vaud, depuis Vevey jusqu'à St. Maurice en Vallais. 11/53. Handzeichnung.  
(St. B. Bern. Colorirt.)
- Escher, Profil** von Flims im Vorder-Rheinthale längs der Ostseite des Linththals nach der Gegend von Rapperschweil und Profil von Trons längs der Westseite des Linththales nach dem Zürichsee. 14<sup>1</sup>/<sub>2</sub>/45. Autographie.  
(St. B. Bern. Colorirt.)
- Thurmann, J.**, Quinze coupes générales du Jura oriental et central (partie). 1:50000. 42/58. Porrentruy. Autographie von Michel in Pruntrut.  
(St. B. Bern. Geolog. colorirt. — Aus der Schrift «Esquisses orographiques du Jura» von J. Thurmann.)
- Carte des Glaciers** entre l'Oberland Bernois et le Haut Valais. 1:160000. 17/24. Lithographie von J. J. Scheurmann.
- Froté, Eugène**, Esquisse orographique de la Chaîne du Jura réduite d'après les meilleures cartes. Dirigée géologiquement par J. Thurmann. 1:200000. 43/58. Porrentruy chez V. Michel. Lithographie.  
(St. B. Bern. Geologisch colorirt. — Karte aus der Schrift «Esquisse orographique du Jura», von J. Thurmann.)
- Favre, Alphonse**, Carte de l'Extension des anciens glaciers du revers septentrional des Alpes Suisses. 1:250000. Winterthur bei Wurster, Randegger & Cie.

## e) Historische und archäologische Karten.

- Carte du territoire protestant des environs de Genève après les conquêtes des Bernois et avant la mission de François de Sales. 1536—1598.** Lith. Ch. Gruais, Genève.  
(Collection de M. John Cuénod, Genève.)
- Sanson d'Abbeville, Gallia vetus in Partes II, Regiones IV, Provincias XVII et Populos C. 44/54.** Paris 1658, chez Sr. Robert. Kupferstich.  
(St. B. Bern. Grenzen col.)
- — **Gallia vetus ex C. Julii Caesaris commentariis descripta, ou: les Conquêtes de Jules César dans la Gaule Transalpine (wobei ein Theil der Schweiz). 38<sup>1</sup>/<sub>2</sub>/48.** Paris chez Sr. Robert. Kupferstich.  
(St. B. Bern.)
- Chatelain, Carte historique et géographique etc., de Savoie.** (Mit der Süd-Schweiz). 21/19. 1704. Kupferstich.  
(St. B. Bern. Col. Feuille de l'Atlas de Chatelain. Tom. II, No. 68.)
- Carte de la Partie septentrionale de l'Italie, d'après les Traités de Paix de Paris le 26 Floréal an 4. (15 May 1796), avec une grande partie de la Suisse. 43/60. 1796.** Kupferstich.  
(St. B. Bern.)
- Mandrot, A. de, Carte de l'Evêché de Lausanne au XIII<sup>e</sup> siècle, d'après le Cartulaire de Cono d'Estavayer. Lausanne 1851. Echelle de 10 lieues de 25 au degré.** Lith. Spengler & Cie. Lausanne.  
(Collection de M. Georg, Libraire, Genève.)
- Société d'Histoire et d'Archéologie, Carte du Diocèse de Genève pour servir à l'intelligence du Regeste genevois. Genève 1863.** Lith. Pilet & Cougnard, Genève. Dans le Regeste genevois.  
(Publiée d'après les notes de feu Ed. Mallet.)
- Keller, Dr. Ferd., Archäologische Karte der Ostschweiz, 1: 380'000. 63/47.** Zürich 1873, bei J. Wurster & Cie. Lithographie von Wurster, Randegger & Cie. in Winterthur.  
(Vaterl. B. Basel. Mit Zeichenerklärungen, links unten Text dazu, mit eingebunden 42 Seiten. Mit 3 Begleitafeln.)
- Blétrix, A., & H. Dietlin, Carte féodale de l'ancien Evêché de Bâle et du Diocèse de ce nom. 23/28.** Porrentruy, 1875. Photographie.  
(Eidg. Topogr. Bureau.)
- — **Carte historique et archéologique de l'ancien Evêché de Bâle. 25/26.** Porrentruy, 1878. Photographie.  
(Eidg. Topogr. Bureau.)
- Blavignac, J. D., Carte des anciens évêchés de Genève, Lausanne et Sion, dressée pour l'histoire de l'Architecture Sacrée.**  
(Collection de M. le Dr. Hipp. Gosse, Genève.)
- Les Waldstätten au 13<sup>ième</sup> siècle. 1: 800'000. 17/19.** Lith. Wurster, Winterthur.

## 5) Post-, Eisenbahn- und Telegraphenkarten.

**Carte du Lac des quatre cantons et de l'Oberland bernois.** 12<sup>1</sup>/<sub>2</sub>/17<sup>1</sup>/<sub>2</sub>.  
Xylographie.

(St. B. Bern. Gewässer colorirt.)

**Topogr. Bureau, Eidg., Schweiz. Eisenbahnen: Centralbahn.** 25/42, 24/54.  
Lithographie von Wurster & Cie. in Winterthur.

(Aus der Schweiz. polyt. Zeitschrift.)

**Basel-Zürich-Eisenbahn (Dreiecksnetz, Situationsplan, Längenprofil).** Zürich,  
lith. Inst. Orell Fuessli & Cie. Jedes Blatt 48/100. Situations-  
plan 1 : 800'000. Längenprofil 1 : 100'000. Lithographie  
von J. Drescher.

(Vaterl. Bl. Basel.)

**Karte über den Zug der neuen Eisenbahn von Basel nach Zürich, deren  
Länge 20 Wegstunden beträgt.** (Basel-Waldshut-Zürich längs  
Rhein, Aare und Limmat.) Zürich, Orell Fuessli & Cie. 1837.  
15/26. Lithographie von Orell Fuessli & Cie.

(Vaterl. Bl. Basel. Beilage zu der Flugschrift: Einladung zur An-  
theilnahme an einer ersten, in der Schweiz zu erbauenden Eisenbahn  
zwischen Basel und Zürich von Conrad von Muralt, Präsident, namens des  
Comité für eine Eisenbahngesellschaft. Basel 9. November 1837.)

**Gross, Rud., Die Eisenbahnlinien der nordöstlichen Schweiz.** 23/39. Kupfer-  
stich, gestochen von F. Melzel.

(Vaterl. Bl. Basel. Colorirt.)

**Gotthardbahn. Begründung der Distanzentabellen und graphische Darstellung  
der Verkehrsgebiete (Nachtrag zum commerciellen Gutachten).**  
Basel, Imprimerie de C. Schultze 1864. 54/32. Typographie  
und Lithographie.

(Baudepartement Basel. Vorwort 3 Seiten. Tabellen und Text 43 Seiten  
Karten der Schweiz 13. Karten von Central-Europa 13. Colorirt.)

**Avis aux voyageurs sur l'arrivée et le départ des Diligences à Basle en  
communication avec le chemin de fer et les Bateaux à Vapeur  
pour la France et l'Allemagne.** (Mit Karte der Schweiz in  
der Mitte.) 13/18 resp. 7/10. Lithographie.

(St. B. Zürich. Um das Kärtchen herum sind die Fahrtenpläne und der  
Titel gruppiert.)

**Railway of the St. Gothard-Railway Company.** Zürich. 51/14<sup>1</sup>/<sub>2</sub>. 1 : 500'000.  
Chromo-Lithographie von Rüegg und Schaufelberger's lith.  
Anstalt Zürich.

(St. B. Zürich. Aus: Compliment of the St. Gothard Railway by George  
Callin.)

**Chemin de fer de Bâle à Genève par Berne et Lausanne. Carte de la  
Partie Yverdon et Morges en passant par Lausanne.** 46/29.  
1 : 50'000. Lithographie von Spengler & Cie.

(St. B. Zürich.)

**Postcourse der Cantone St. Gallen und Schwytz.** (Mit Karte der Ost- und  
Central-Schweiz). 14<sup>1</sup>/<sub>2</sub>/10<sup>1</sup>/<sub>2</sub>. Lithographie.

(St. B. Zürich. Links und rechts der Karte Fahrtenplan, auf gelbem  
Papier.)

**Eisenbahnprojecte der Central- und Ost-Schweiz.** Bern 1872. 48/68.  
1 : 250'000. Kupferstich. Eidg. Stabsbureau.

(St. B. Bern.)

**Karte der Gotthardbahn. Nach dem endgültigen Eisenbahn-Tracé und  
im Auftrag der St. Gotthard-Direction reducirt aus Dufour's  
Karte der Schweiz.** Winterthur bei Wurster und Randegger  
1880. 25/162. 1 : 100'000. Lithographie von Wurster &  
Randegger & Cie.

(St. B. Zürich. Ost oben.)

## η) Strassen - Karten.

- Jaillet**, Postcharte von Frankreich. (Enthält die Westschweiz.) 60<sup>1</sup>/<sub>2</sub>/63.  
Kupferstich.  
(St. B. Bern.)
- Carte itinéraire de la France.** (Mit Theil der Schweiz.) Paris chez Bourgoin 1779. Jedes Blatt 36<sup>1</sup>/<sub>2</sub>/49. Kupferstich von Bourgoin, Graveur.  
(St. B. Bern. Colorirt.)
- Bel, P.**, Carte Topographique de la Grande Route de Berne à Genève Berne 1783. Jedes Blatt 14/33. 1 : 33'000. Kupferstich von P. Bel, Ingr.  
(St. B. Bern. Colorirt.)
- Navarre, M.**, La France (mit den Postrouten), divisée par provinces et gouvernements militaires. Paris chez Mondhare et Jean 1785. 49.58. Kupferstich von P. Tardieu, André script.  
(St. B. Bern. Colorirt.)
- Bel, P.**, Carte Topographique de la grande Route de Berne à Zurich et Zurzach. Berne 1787. Jedes Blatt 14/32<sup>1</sup>/<sub>2</sub>. 1 : 33'000. Kupferstich von P. Bel.  
(St. B. Bern. Colorirt.)
- Route de Bâle à Bienne par la Vallée de Moutier et Pierre Pertuis dans l'Évêché de Bâle.** 1788. 16<sup>1</sup>/<sub>2</sub>/41. Kupferstich.  
(Univers. B. Basel.)
- Carte Routière de Bâle à Bienne.** 22/33. Kupferstich.  
(Univers. B. Basel.)
- Füssli & Cie., Heinr.**, Carte der St. Gotthards-Strasse vom Vierwaldstättersee bis an den Tessin. Zürich bei H. Füssli & Cie. 1830. 20/27. Lithographie von A. Hartmann.  
(St. B. Zürich.)
- Rost, J., B.**, Post- und Reisekarte von Italien und den nördlich angrenzenden Alpenländern. München 1852.
- Berghaus, Hermann**, Strassenkarte der Alpen und des nördlichen Apennin. Gotha bei Justus Perthes 1859. 41/54. 1 : 1'850'000. Lithographie und Druck bei C. Hellfarth in Gotha.  
(Vaterländ. Bl. Basel. Strassen colorirt.)
- Trost, A.**, Conducteur des ponts et chaussées. Carte du Département de la Haute Savoie et des pays circonvoisins par le contrôle de MM. les Ingénieurs en chef du Département: Collet, Meygret et Brewillwald, Annecy. 1 : 160'000. C. F. Gravier, lib. édit. Annecy. Complétée (Topographie) par Noverray & Fils, Genève. Chez A. Burckhardt, Genève.
- Carte pratique de l'Oberland Bernois.** Annexe des guides circulaires Conty. 21/17.
- Müllhaupt, F.**, Reisekarte der Westschweiz. Bern.
- Georg, H.**, Carte des Rives du Lac Léman. Genève 1887. Lith. Duc à Genève. Dans le Guide historique et descriptif de Genève et les Rives du lac Léman.
- Leuzinger, R.**, Reisekarte von Ober-Italien und der Schweiz. Zürich. Wurster & Cie. 60/80. 1 : 900'000.

9) **Statistische Karten.**

- Scheitlin, C. A.**, Graphische Darstellung der Dichtigkeit des Güterverkehrs der Vereinigten Schweizer-Bahnen 1863. 38/38. St. Gallen 1863. Lithographie von Suter & Arlen.  
(Staatsarchiv St. Gallen. Mit einer Transporttabelle links unten.)
- Schlatter, H., & Sturzenegger, A.**, Uebersichtskarte der Industrie der Kantone St. Gallen und Appenzell, befindet sich in: Industrie und Handel des Kantons St. Gallen 1867/1880, herausgegeben vom kaufmännischen Direktorium in St. Gallen, bearbeitet von Dr. Hermann Wartmann, Actuar. Mit Tabellen und Karten. St. Gallen, in Commission bei Huber & Cie. (E. Fehr) 1887; 4°. Vorbemerkungen und Inhalts-Uebersicht 4 Seiten Text, 353 Seiten brochirt. 1: 125'000. 54 1/2 /60. Lithographie von Wurster & Randegger.  
(Verwaltungsrathsarchiv St. Gallen. Rechts unten Tabelle mit den Bevölkerungszahlen nach der Industrie, colorirt.)
- — **Industriekarten des Kantons St. Gallen und Appenzell**, 5 Karten:  
1. Spinnerei und Zwirnerei, 2. Handweberei, 3. Mechanische Weberei, 4. Stickerei, 5. Maschinenstickerei. 1: 250'000. 5 Bl., jedes 46/34 1/2. 1880. Lithographie.  
(Staatsarchiv St. Gallen, colorirt.)
- Regenkarte** der Nordost-Schweiz vom Jahre 1880. 20/24. 1880. Lithographie.  
(Druck braun, Curven schwarz.)

ε) **Forst- und Kultur-Karten.**

Vacant.

κ) **Militär-Karten.**

- Valck, Gerard**, Area et Alea Belli, hinc Caesaris, illic Hispaniorum et Gallorum Regum. P. Velt van Mars in Italia. (Mit der Süd-Schweiz.) 59/96. Kupferstich.  
(St. B. Bern. Colorirt.)
- Danckerts, Cornelius**, Sedes Belli in Dauphinae et Provinciae nec non Ducatus Sabaudiae regionibus (mit Genf und Wallis). 50/58 Amsterdam. Kupferstich.  
(St. B. Bern. Mit Titelbild. Colorirt.)
- Schenk, Petr.**, Sedes Belli in Italia (mit der Süd-Schweiz). 2 Bl., jedes 48/54. Amsterdam. Kupferstich.  
(St. B. Bern. Colorirt.)
- Homann, Joh. Bapt.**, Theatrum Belli Rhenani. (Mit Nord-Schweiz.) Nürnberg bei J. B. Homann 1702. 49/56. Kupferstich.  
(St. B. Bern. Colorirt.)
- — **Belli Typus in Italia** (mit Theil von Tessin und Bündten). Neuenburg 1702. 47/54. Kupferstich.  
(St. B. Bern. Colorirt.)
- Seutier, Matth.**, Martis Area et Alea per Tractum Rheni, Mosellae ac Mosae. 57/49. Augsburg. Kupferstich.  
(St. B. Bern. Colorirt.)
- Lotter, Tob. Conr.**, Sedes ac Theatrum Bellorum per plurimos annos in Regionibus Rheni, Mosae ac Mosellae (mit der Nord-Schweiz). 47/61. Augsburg. Kupferstich von Gabr. Bodenehr.  
(St. B. Bern. Colorirt.)

- Le Rouge**, Théâtre de la Guerre, sur le Rhin, sur la Meuse, sur la Moselle et sur le Necker. — Le Cours du Rhin dressé sur les Nouvelles Observations. 2 Bl., jedes 48/64, die ganze Karte 96/64. Paris 1744. Kupferstich.
- Jaillet**, H., Carte du Théâtre de la Guerre actuelle. (1792). Cours du Rhin. (Avec la Suisse.) 46/65. Paris 1792, chez Jaillet. Kupferstich.  
(St. B. Bern. Colorirt.)
- Kriegstheater** oder Grenzkarte zwischen Frankreich und Italien. 49<sup>1</sup>/<sub>2</sub>/59. Augsburg 1793, bei Joh. Walch. Kupferstich.  
(St. B. Bern. Colorirt.)
- Delamarche**, C. F., Théâtre de la Guerre ou Carte des Frontières de la République Française et de l'Empire d'Allemagne. (Mit Nord-Schweiz). 2 Bl., jedes 50/70 Paris 1793. Kupferstich von Dieu.  
(St. B. Bern. Colorirt.)
- Artaria**, Kriegstheater und Grenzkarte zwischen Frankreich und Italien. (Mit der Schweiz.) 49/69. Wien bei Artaria. Kupferstich von F. Müller.  
(St. B. Bern. Colorirt.)
- Karte** mit den Grenzen des neutralisirten Landes Savoyen nach den Verträgen von Wien und Paris, nebst den von den Herren Generalen Finsler und Dufour vorgeschlagenen günstigen Vertheidigungslinien. 1:380'000. Lithographie.
- Coulon**, A. von, Militärkarte von Süddeutschland in 20 Sectionen, davon enthalten Schweizerggebiete:
- 1) Section 13 (Nordschweiz). Kupferstich, gest. v. J. Paringer.
  - 2) Section 14 (Ein Theil von Thurgau und St. Gallen). Kupferstich, gest. v. C. Schleich.
  - 3) Section 17 (Centralschweiz). Kupferstich, gest. von Hämmerli.
  - 4) Section 18 (Theil von Graubünden, Engadin). Kupferstich, gest. v. C. Schleich.
- 20 Bl., jedes 25<sup>1</sup>/<sub>2</sub>/40<sup>1</sup>/<sub>2</sub>. München. Kupferstich von J. B. Seitz, Impr. bei Ant. Dreer in München.  
(St. B. Bern.)
- Campagne de l'est** (Fin de la). 1:250'000. 41/29<sup>1</sup>/<sub>2</sub>. 1874.  
(Eidg. topogr. Bureau.)
- Karte zum Entwurf »Felddienst von Hungerbühler«**. 21/15. 1879.  
(Eidg. topogr. Bureau.)

## c. Kantone.

## Aargau.

(NB. Für frühere Karten siehe «Landstriche und Bern.»)

## Politische und topographische Karten.

- Bodmer**, Das undere Argeu mit seinen anstossenden Grenzen. 42/72  
Handriss von Bodmer.  
(St. B. Bern. Colorirt.)
- Carte** von dem Canton Aargau, eingetheilt in 11 Bezirke und 48 Kreise  
1 : 120'000. 43/49. Aarau 1803. Kupferstich von J.  
Scheurmann.  
(St. B. Bern. Colorirt.)
- Scheurmann**, J., Carte von dem Canton Aargau, eingetheilt in 11 Bezirke  
und 48 Kreise. 42/49<sup>1/2</sup>. Aarau 1805, bei Jak. Scheurmann,  
Kupferstecher.  
(St. B. Basel. Grenzen colorirt.)
- — Karte des Kts. Aargau. 1 : 25'500. 5 Bl. Zürich, Orell Füssli & Cie.  
(Karten-Verein Zürich.)
- Scheurmann**, J. J., Der Canton Aargau. 21<sup>1/2</sup>/26<sup>1/2</sup>. Zürich 1822,  
Kupferstich von J. J. Scheurmann.  
(Eidg. top. Bureau.)
- Carte** von dem Kanton Aargau, eingetheilt in 11 Bezirke und 48 Kreise.  
42/49<sup>1/2</sup>. Aarau 1830. Kupferstich von J. Scheurmann.  
(Eidg. top. Bureau.)
- Scheurmann**, J., Der Kanton Aargau. 1 : 240'000. 21<sup>1/2</sup>/27. 1816, 1836  
1841, 1850, 1865. Kupferstich von J. Scheurmann.  
(Univers. B. Basel. Grenzen colorirt.)
- — Karte vom Kanton Aargau und seinen nähern Umgebungen,  
revidirt und ergänzt bis auf die neueste Zeit. Gez. u. gest.  
von E. Scheurmann. Aarau, Scheurmann's Verlag. 25/27.
- Michaelis**, Ernst Heinrich, Topographische Karte des eidgenössischen  
Kantons Aargau. 1 : 50'000. 114/134 die ganze Karte; 4 Bl.,  
jedes 57/67. Kupferstich von Th. Delsol. Schrift von J. M.  
Hacq, beide in Paris. Druck bei Rud. Toppert in Zürich.  
(St. B. Bern. Mit 10 Sammelprofilen.)
- Gross**, R., Karte des Kantons Aargau. 1 : 125'000. 41/54<sup>1/2</sup>. Aarau.  
Lith. Farbendruck von Fr. Em. Meyer.
- Leuzinger**, R., Kanton Aargau. Schul-Wandkarte. 1 : 50'000. 112/11.  
die ganze Karte; 4 Bl., jedes 56/57. Bern. Lithographi.  
von R. Leuzinger.  
(St. B. Bern. Mit geologischem Durchschnitt des Kantons Aargau in  
der Meridianrichtung. Colorirt. In 4 Blätter getrennt.)
- — Wandkarte des Kantons Aargau. 1 : 50'000. 6 Bl., jedes 90/110.  
Bern. Lithographie von Kümmerli.
- — Kanton Aargau. 1 : 200'000. 27/29. 4. Aufl. 1890. Aarau bei  
H. R. Sauerländer. Lith. v. R. Leuzinger, Bern.  
(Vaterländ. Bl. Basel. Colorirt.)
- Wurster & Cie.**, Karte des Kantons Aargau. 1 : 250'000. 21<sup>1/2</sup>/25.  
Lith. Farbendruck von J. Wurster & Cie.
- Gorster**, J. S., Karte des Kantons Aargau. Obl. Lehrmittel der Gemeinde-  
schulen des Kantons Aargau. 1 : 200'000. 29<sup>1/2</sup>/30<sup>1/2</sup>. Winter-  
thur. Lithographie von Wurster, Randegger & Cie.  
(Mit 5 Nebenkarten.)



**Hypsometrische Karten.**

**Michaelis, E. H.**, Nivellementkarte des Kantons Aargau, oder Uebersicht der geodätischen Höhenbestimmungen, welche im Auftrage Aargauischer Staatsbehörden in den Jahren 1837—1843 besorgt wurden durch E. H. Michaelis. 1: 125'000. 51/63, nach 1843. Lithographie.

(Ziegler'sche Slg. Basel. Mit einer alphabetischen Uebersicht der wichtigern aargauischen Thal- und Flussgefälle.)

**Geologische Karten.**

**Leuzinger, R.**, Uebersichtskarte der erratischen Bildungen des Kantons Aargau. 1: 200'000. 26/28. Aarau. Lithographie von H. R. Sauerländer.

**Post-, Eisenbahn- und Telegraphen-Karten.**

**Leuzinger, R.**, Eisenbahnkarte des Kantons Aargau. 1: 200'000. 26/28. Bern, 1872. Ueberdruck von H. R. Sauerländer.

**Statistische Karten.**

**Michaelis, E. H.**, Skizze von der Verbreitung des Cretinismus im Kanton Aargau. 1: 125'000. 46<sup>1</sup>/<sub>2</sub>/44. Aarau. 1843. Lithographie. (St. B. Bern. Geologisch colorirt.)

**Die Hagelschläge** des Kantons Aargau (Beilage I). 1: 100'000. 54/56. 1881.  
— — des Kantons Aargau (Beilage II). 1: 50'000. 54<sup>1</sup>/<sub>2</sub>/55<sup>1</sup>/<sub>2</sub>. Aarau, 1881. Ueberdruck.

(Eidg. Topogr. Bureau. Aus der aargauischen Kantonskarte: Blatt IV.)

**Karte über die Hagelschläge** vom 29. und 30. Juni, 3., 4. und 12. August 1885. 1: 100'000. 53/63<sup>1</sup>/<sub>2</sub>. 1885. Ueberdruck. (Eidg. Topogr. Bureau.)

**Appenzell.**

(Siehe auch die Kapitel: «Landstriche» und «St. Gallen.»)

**Politische und topographische Karten.**

**Bischofberger, Bartholomeus**, Eine Karte. 14/18.

(Appenzeller Chronik, das ist Beschreibung des löbl. Lands und Eidgenössischen Ort Appenzell. Der Innern und Usseren Roden. Kl. 8<sup>o</sup> St. Gallen 1682, gedruckt bei J. Redinger.)

**Kanton Appenzell** (ohne Titel). Handzeichnung.

(Karten-Verein Zürich. Colorirt.)

**Walser, Gabr.**, Neue Appenzeller-Chronik oder Beschreibung des Kantons Appenzell, der Innern und Aussern Roden, vorstellend so wohl des Landes natürliche Beschaffenheit, der Einwohner Ursprung, Sitten, Gewerbe, Religion etc. etc., enthält die bekannte Karte. St. Gallen 1740, bei Ruprecht Weniger.

(Text 752 S., Anhang 112 S.)

— — Das Land Appenzell der Innern und Aussern Roden mit allem Fleiss gezeichnet. 20<sup>1</sup>/<sub>2</sub>/36<sup>1</sup>/<sub>2</sub>. Kupferstich.

(Illuminirt. Mit Kantons-Wappen. Das Gebirge in Vertikal-Projektion.)

- Walsor**, Gabr., Pagus Helvetiae Abbatiscellanus cum Communitatibus interioribus et exterioribus, ac adjacente Valle Rhenana. 50/57<sup>1</sup>/<sub>2</sub>. Augsburg bei M. Scutter. Kupferstich von Tob. C. Lotter.  
(Illuminirt. Mit Titelbild.)
- Kanton Appenzell**. Füesslin's Erdbeschreibung.
- Kanton Appenzell sive Pagus Helvetiae Abbatiscellanus cum confinibus**. 24/26. Kupferstich.  
(Univers. B. Basel. Mit dem Alpstein von Mitternacht gesehen.)
- Kanton Säntis**, Der, nach seiner einstweiligen Distrikts - Eintheilung. 13/17<sup>1</sup>/<sub>2</sub>. 1798. Kupferstich von L. H.  
(Vaterländ. Bl. Basel. Grenzen colorirt.)
- Zuber, J.**, Chartre vom Kanton Appenzell. 1:115'000. 25/30. ca. 1830. Kupferstich von J. L. Gsell.  
(Eidg. topogr. Bureau.)
- Merz**, Obrist, Chartre der Vogteien und Pfarreien, in welche im XIV. Jahrhundert der jetzige Kanton Appenzell eingetheilt war. 1:86'400. 31/48. Winterthur. Lithographie von C. Studer.  
(Eidg. topogr. Bureau. Mit einem Verzeichniss der Ortsnamen.)
- Rüsch, G.**, 1 Karte. St. Gallen 1835.  
(Der Kt. Appenzell, histor., geogr., statist. geschildert.)
- Müller, J. M. und Tanner**, Karte des Kantons Appenzell. 1:250'000. Winterthur 1859, Wurster.
- Appenzell**, d'après la Carte de la Suisse (Général Dufour). Gravé par Erhard. 10/17. Paris 1882. Hachette.  
(Itinéraire de la Suisse par Adolphe Joanne et éditions de Paul Joanne.)

### Basel-Stadt und -Land.

#### Politische und topographische Karten.

- Münster, Seb.**, Der Rauracher Land samt der Stadt Basel nach geographischer Art beschrieben. Basel 1544. 38/80. Holzschnitt.  
(Unv. Bl. Basel. Mit Stadtplan von Basel. Linker und rechter Rand mit Reihen von Wappenbildern verziert. Die Karte und die Wappen illuminirt.)
- — **Basileensis territorii descriptio nova**. 1574. 40/31. Druck und colorirt.  
(Vaterländ. Bl. Basel.)
- Merian, M.**, Nova et genuina descriptio inclytæ urbis Basileæ per Matthæum Merian fideliter depicta et sculpta anno domini 1615. 36/24.
- Murer, Joh.**, Eigentliche Grundlegung der bekannten Landschaften, als der Rauracer oder Basler Gelegenheit etc. von Daniel Speckel von Strasburg vergrössert. Zürich 1639.
- Territorij Basileensis nova Descriptio**. Amsterdam bei Gerard Valck & B. Schenk, nach 1640. 38/48. Metallstich von Petrus Kaerius.  
(Unv. Bl. Basel, 2 Bl., wovon eines illuminirt.)
- Jansson, Jean**, Territorij || Basileensis || Nova descriptio || Ivannes Janssonius || Excudit. Petrus Kaerius, caelavit. 49/38.
- Meyer, Georg Friedr.**, Territorium urbis Basileensis. Nach 1678. 30/36. Handzeichnung von G. Fr. Meyer.  
(Vaterländ. Bl. Basel. Colorirt.)

- Meyer, Georg Friedr.,** Territorium urbis Basileensis. 1680—90. 43/50. Handzeichnung von F. Merian, past, Brezwyl.  
(Vaterländ. Bl. Basel. Colorirt. Süd oben.)
- Meyer, J. G. Friedr.,** Originalkarte des Kantons Basel. (Ohne Titel oder Schrift.) 1680—90. 295/360. 1 : 100'000. Originalhandzeichnung.  
(Baudepartement Basel.)
- Territorium Basileense cum adjacentibus.** 1682. 42/52. Kupferstich.  
(Unv. Bl. Basel. Illuminirt. Aus Nicol. Vischer's Atlas minor. Vgl. Haller's Bibl. I Nr. 469 (nicht von de l'Isle). Wolff, Vermessungen S. 27. Süd oben.)
- — **Basileense secum Finitimis Regionibus.** 58/60. Handriss.  
(Kirchenbibl. Basel. Colorirt. Mit Baselstab. Süd oben.)
- Meyer, Georg, Friedr.,** Territorium Urbis Basileensis. 29/35. Handzeichnung von E. Büchel.  
(Unv. Bl. Basel. Illuminirt und auf grobe Leinwand gespannt. Theilweise beschädigt.)
- — **Karte über das Baselgebiet.**  
(Kartenverein Zürich.)
- Blaeuw,** Territorium Basileense.
- Vischer, N.,** Territorium Basileense cum adjacentibus. 40/50. Atlas minor. Kupferstich.
- Brunner, Christoph,** Territorium Basileense cum finitimis Regionibus hanc Tabulam geographicam cum Ornamentis fecit. 1729. Die Karte ohne Ansichten 35/36, mit den Ansichten 50/51. 1:105'000. Metallstich.  
(Unv. Bl. Basel. Vgl. Wolff, Vermessungen Seite 39. Mit Ansichten von Augusta Rauracorum, Farnspurg, Homburg, Ramstein, Münchenstein, Schloss Münchenstein, Riehen, Kleinhüningen, Wallenburg und den Städteplänen von Liechtetal und Basel. 1 Karte illuminirt, 1 nicht illuminirt.)
- Kanton Basel.**  
(Füesslin's Erdbeschreibung.)
- Kanton Basel, Der,** (Nr. 406). 1741. 21/29. Kupferstich von A. Benedict.  
(Aus einem Atlas (welchem?). Colorirt. Eigenth.: Dr. Wackernagel, Basel.)
- Seutter, Matth.,** Descriptio Pagi Basileensis qui pars est reipublicae Helvetiorum cum adjacentibus. Augsburg bei M. Seutter 1750?. 49<sup>1</sup>/<sub>2</sub>/58. 1 : 116'500. Metallstich von Tob. Conrad Lotter.  
(Unv. Bl. Basel. Mit Titelbild, Stadtwappen und einer Ansicht von Basel. Illuminirt.)
- Schäfer, J. J., Bruckner, Daniel und Büchel, Em.,** Kanton Basel mit Verzeichniss der Hochwachten und den geraden Linien, welche auf den Richtungs-Scheiben gegen dieselben gezogen worden. Basel 1766. 45/52. Kupferstich von P. L. Auvray, sous les soins de Mr. de Mechel.  
(Baudepartement Basel. Süd oben. Mit einer Ansicht von Basel. Grenzen colorirt.)
- Bruckner, Daniel und Büchel, Emanuel,** Kanton Basel. Basel 1766. 42<sup>1</sup>/<sub>2</sub>/51<sup>1</sup>/<sub>2</sub>. 1 : 85'000. Kupferstich von P. L. Auvray, sous les soins de Mr. de Mechel.  
(St. B. B. Colorirt. Süd oben. Mit Ansicht von Basel.)
- Walser, Gabriel,** Canton Basel sive pagus Helvetiae Basileensis cum confinibus. 1767. 23/26. 1 : 145'000 Kupferstich.  
(St. B. B. Colorirt.)

- Waiser, Gabriel**, Canton Basel sive Pagus Helvetiae Basileensis cum confinibus. Nürnberg bei Homann's Erben 1767. 47/56. 1 : 70'000. Kupferstich.  
(St. B. B. Colorirt.)
- Haas, Gullielm.**, Prodromus tentaminis typometrici maioris Rempublicam Basileensem secundum Aug. Gottl. Preuscheni nec non Gullielm. Haasii systema typometricum describens. Basel 1776. 18/22. Typometrie oder Typographie G. Haas.  
(Unv. Bl. Basel. Illuminirt.)
- Haas, W.**, Der Kanton Basel in Districte und Zünfte eingetheilt. Basel 1776. 23/35. Typometrie von W. Haas.  
(St. B. B. Colorirt.)
- Preuschen, Aug. Gottl.**, Prodromus tentaminis typometrici maioris Rempublicam Basileensem nec non Gullielm. Haasii systema typometricum describens. Basel 1776. 18/22. Typographie von Wilh. Haas.  
(St. B. B. Colorirt.)
- Clermont, Carte** || du Canton || de Bâle, || Réduite d'après celle de Daniel Bruckner || de Bâle || Et assujettie aux Observations Astro- || nomiques Par le Sr Clermont, Ingénieur || Géographe en || MDCC.LXXVIII || A. P. D. R. 1778. 34/46. 1 : 125'000.
- — **Carte** du Ca de Bâle, réduite d'après celle de Dan. Bruckner etc. Gr. v. Perrier, Bourgoin scr.  
(Tableaux topogr. de la Suisse.)
- Haas, Citoyens, père et fils**, Carte Typométrique du Canton de Basle divisé en Districts. Basle. 19<sup>1</sup>/<sub>2</sub>/19. Typométrie de C. G. F. L., premier ouvrier typ. des Citoyens Haas, père et fils.  
(St. B. B. Ein Exemplar colorirt, das andere uncolorirt.)
- Carte** de l'Evêché de Basle. 40/55. Handzeichnung. Abzeichnung.  
(Univ. Bl. Basel. Grenzen und Gewässer colorirt.)
- — **Carte** Typométrique du Canton de Basle divisé en districts, dédiée au citoyen Cassini. 20/19<sup>1</sup>/<sub>2</sub>. Basel 1798, chez Haas, père et fils. Typométrie C. G. F. L., premier ouvrier typomètre.  
(Univ. Bl. Basel. Illuminirt.)
- Haas, W.**, Die Landschaft Basel und das Frickthal. 21<sup>1</sup>/<sub>2</sub>/34. Basel bei W. Haas. Typometrie W. Haas.  
(Univ. Bl. Basel. Illuminirt.)
- Weiss, J. H.**, Aus dem Atlas Suisse von J. H. Weiss das Blatt: Le Canton de Basle et Partie des Cantons d'Argovie et Soleure, du Frickthal et Frontières. 52/71. Aarau 1800. Kupferstich, gravé par J. Scheurmann.  
(Univ. Bl. Basel. Aux frais du cit. J. R. Meyer d'Aarau.)
- Dlewald, J. M.**, nach Bruckner u. Weiss. Carte du Canton de Bâle. — Der Kanton Basel mit den angrenzenden Bezirken. 42/57. Neuenburg 1813, chez Christophe Fembo, früher Homann's Erben. Kupferstich von Rausch, sculp.  
(Univ. Bl. Basel. Mit Zeichen-Erklärung. Illuminirt.)
- Sechs Bezirke**, Die, des Kantons Basel zum Gebrauch für Schulen und Reisende. 1 : 90'000. 1829. Kupferstich.  
(Eidg. topogr. Bureau.)
- Lutz, Marcus**, Der Kanton Basel in seinen Bezirken und Umgebungen, zum geographischen Unterricht für alle Stände. 35<sup>1</sup>/<sub>2</sub>/45. Basel 1832, bei der Lith. von Nic. Hosh.   
(Univ. Bl. Basel.)

- Carte du Canton de Bâle.** 4. Genève 1834.  
(Nouveau Messager Suisse. Bd. VI.)
- Basel** und seine Umgebungen nach den neuesten und besten Quellen bearbeitet. 36 48. Basel 1836, publié par Achilles Holdecker. Lithographie von G. Hasler & Cie.  
(Univ. Bl. Basel. Mit einem Stadtplan von Basel. Mit Erklärungen.)
- Baader, Fr.,** Kanton Basel, Stadtheil, nach der Eidg. Triangulation entworfen und bearbeitet. 1 : 25'000. 42 60. Basel 1838, ergänzt 1857 und 1860. Lithographie von Niel. Hosch in Basel.  
(Baudepartement Basel.)
- Kündig, Andreas,** Karte vom Kanton Basel. 1 : 50'000. Lithographie der Herder'schen Verlags-Buchhandl. in Freiburg i. Br.  
(Biegler'sche Sammlg. Basel. Grenzen colorirt. Eisenbahnlinien eingetragen.)
- — Karte vom Kanton Basel. 1 : 50'000. 68 80 die ganze Karte. 2 Bl., jedes 68 40. Basel im Verlag von C. Detloff. Lithographie der Herder'schen Verlagshuchhandlg. in Freiburg i. B.  
(Ziegler'sche Sammlg. Basel.)
- Baader, F.,** Karte der Kantone Basel-Stadt und Landschaft. 1 : 25'000, 126 172. 1841—1845. Original-Handzeichnung von Fr. Baader.  
(Baudepartement Basel. Unicum.)
- Hosch, Niel.,** Der Kanton Basel. 35 45. Basel 1847. Lithographie von Niel. Hosch.  
(Eidg. topogr. Bureau.)
- Uebersichtskarte** des Kantons Basel-Stadt und Umgebung. 1 : 25'000. 51/73. Bern 1882. Ueberdruck der Blätter 1, 2, 7 und 8 des Top. Atlases der Schweiz im Massstab der Originalaufnahmen.  
(Eidg. topogr. Bureau. Herausgeg. vom Baudepartement des Kantons Basel-Stadt.)
- Schülerkarte** von Basel-Stadt und Land. 32, 35 1/2. 1889.  
(Eidg. topogr. Bureau.)
- Gerster, J. S.,** Karte der Kantone Basel-Stadt und Basel-Land. 1 : 100'000 32/40 1/2. 2. Aufl. Chromo-Lithographie von Hofer & Burger Zürich.
- — Karte der Kantone Basel-Land und Basel-Stadt. 1 : 100'000. 40/32. Zeichnung, Stich und Druck von Wurster, Randegger und Cie. in Winterthur.
- Randegger, J.,** Der Kanton Basel. 1 : 50'000. 4 Bl., jedes 120/150. Zeichnung, Stich und Druck der Topogr. Anstalt Wurster, Randegger & Cie., Winterthur. Verlag Wurster, Randegger und Cie. Chromo-Lithographie.
- Bürgli, J.,** Der Kanton Basel und seine Umgebung. 69/53. Allschwil.  
(Relief. Auf der Seite rechts: Erklärung von Zeichen und Abkürzungen.)
- Baselland und Baselstadt,** Topographischer Atlas in 18 Blättern. 1 : 25'000.  
(Siehe topogr. Atlas d. Schweiz.)
- Karte zum Urkundenbuch** der Stadt Basel, Band I. (Der Kanton Basel). 1 : 300'000. 33/40 1/2. Phototypie von Benziger & Cie. Einsiedeln.  
(Staatsarchiv Basel.)
- Wurster & Cie.,** Karte des Kantons Basel. 1 : 200'000. 15 1/2/19. Winterthur. Lithographie von Wurster & Cie.

**Geologische Karten.**

**Kludig, Andreas**, Karte vom Kanton Basel. (Geologische Karte des Basler-Jura). 1 : 50'000. 69/79 die ganze Karte. 4 Bl., jedes  $34\frac{1}{2}/39\frac{1}{2}$ . Basel 1862, im Verlag von C. Detloff. Geologisch aufgenommen und dargestellt von Dr. Albr. Müller in Basel. Chromo-Lithographie von Wurster & Cie., Winterthur.  
(Univ.-Bl. Basel. Geologisch colorirt. Zu den: Beiträge zur Geologischen Karte der Schweiz etc. Atlas. I. Lieferung: Geologische Karte des Basler Jura.)

**Strassen-Karten.**

**Kanton Basel - Stadt**. Strassennetz. 1 : 12'500. Lithographie von A. Zemp & Cie.  
(Baudepartement Basel. Colorirt.)

**Militär-Karten.**

**Basel**, der in Militär-Departements abgetheilte Kanton, darauf die zur Neutralitätsbehauptung ausgestellten Wachtposten bemerkt sind. 18/22 $\frac{1}{2}$ . Basel 1792. Typométrie des Citoyens Haas, père et fils.  
(St. B. Bern. Colorirt.)

**Bern.**

(Siehe auch das Kapitel «Landstriche».)

**Dreiecknetze.**

**Traites, J. G.**, Plan der Dreyecke für die Bestimmung der Höhen einiger Berge des Kantons Bern. 36/39. Kupferstich.  
(St. B. B.)

**Triangulation du Canton de Berne 1811—1818**. Bern (nach 1818). 31/41. 1 : 400'000. Lithographie von R. Haag in Bern.  
(Unv.-Bl. Basel. Mit einem Verzeichniss der geographischen Coordinaten der wichtigsten Punkte und ihrer Höhen über Meer.)

**Politische und topographische Karten.**

**Bernergebiet**, Das, nach Murdochs Entwerfungsart. 1 : 288'000. 22 $\frac{1}{2}$ /28. 1801. Kupferstich.  
(St. B. B. Grenzen und Gewässer colorirt.)

**Scheurmann, J. J.**, Der Kanton Bern, südlicher und nördlicher Theil. 1 : 380'000. 21/26 $\frac{1}{2}$ . Zürich bei Orell Füssli & Cie. Kupferstich von J. J. Scheurmann.  
(St. B. B. Colorirt.)

**Jenner, F. von**, Karte des Kantons Bern. 52/47. Bern bey C. A. Jenni, Buchhändler. Lithographie von C. Stauffer.  
(Univ.-Bl. Basel. Mit colorirten Wappen der Oberämter und der Städte des Kantons Bern. Grenzen, Gewässer und Strassen colorirt.)

- Welsch, Victor**, Le Canton de Berne divisé en districts. Der Kanton Bern in Oberämter eingetheilt. 1:230'000. 56/60. Bern 1830, 1840, bei J. J. Burgdorfer. Lithographie von Wilh. Schärer.  
(Ziegler'sche Sammlg. Basel. Beikarten von Thun, Biel, Bern und Seeland, und Erklärung der innern Eintheilung des Kantons. Grenzen colorirt.)
- Carte** du Canton de Berne et Vue de Berne, prise de la route de Thoune. 4. Genève 1847. Lith. Eisenhard.  
(Nouveau Messager Suisse. Bd. XIX.)
- Welsch, Victor**, Le Canton de Berne divisé en districts. Der Kanton Bern in Amtsbezirke eingetheilt. 1:230'000. 60/57. Bern 1854, J. Körber (Huber & Cie.) Zuerst erschienen 1830. Lithographie.  
(Ziegler'sche Sammlg. Basel. Bericht über Eintheilung der Kantonsgrenzen. Colorirt.)
- Kanton Bern**. 1:100'000. 6 Bl., jedes 45/63. 1870.  
(Eidg. topogr. Bureau.)
- Kuttler, W. R.**, Karte des Kantons Bern nach den eidg. Aufnahmen bearbeitet und herausgegeben. 1:200'000. 81,70 die ganze Karte. Bern 1864, 1865, 1878, 1883, bei J. Dalp, erscheint jedes Jahr revidirt. Lithographie und Stuch von R. Leuzinger. Druck von Kümmerly u. Lamarche.  
(Ziegler'sche Sammlg. Basel. Colorirt.)
- Gerster, J. S.**, Karte des Kantons Bern. Oblig. Lehrmittel. Hergestellt in der Topogr. Anstalt in Winterthur. 1878. 1:400'000.  
(Mit Gebrauchsanleitung von 74 Seiten.)
- Leuzinger**, Karte des Kantons Bern zum Gebrauch für Schulen. 1:400'000. 37/32. Bern. Lith. Farbendruck von R. Leuzinger.
- Elzingre, Henri**, La Deuxième Année de Géographie. Le Canton de Berne. 4. Berne 1889.  
(Deux cartes. IV. 44 S.)
- Wurster, Randegger & Cie.**, Karte des Kantons Bern. Obligatorisches Lehrmittel für die Hand der Schüler. 1:400'000. 33/43. Lithographie von Wurster, Randegger & Cie.
- Kaiser, W.**, Schulkarte des Kantons Bern. Gestochen von der Topogr. Anstalt von Gebr. Kümmerly in Bern. 1:400'000. 33/44.
- Kümmerly**, Kartenskizze vom Kanton Bern. 1:400'000. Bern.
- Kautz, L.**, Wandkarte des Kantons Bern. Gezeichnet von L. Kautz. Topogr. Anstalt von Gebr. Kümmerly, Bern; Verlag W. Kaiser, Schulbuchhandlung, Bern. 1:400'000. 130/160.  
(Beilage: Kartennetz mit Anleitung zum Zeichnen der Karte.)

### Geologische Karten.

- Studer, B.**, Carte géologique du Canton de Berne. 1849. 58/54. 1:230'000. Lithographie.  
(St. B. B. Mit geologischen Profilen. Publiée par M.M. Mérian, Thurmann, Gressly etc. Geologisch colorirt. Verschen mit handschriftlichen hypsométrischen Notizen.)
- Kissling, E. & Baltzer, A.**, Geologische Karte des Kantons Bern. Bern 1889. 56/60. 1:200'000. Lithographie von G. Kümmerly.  
(Eidg. topogr. Bureau.)

**Historische und archäologische Karten.**

- Blöch, E.**, Das bernische Gebiet im Jahr 1191  
 " " " " " 1218  
 " " " " " 1313  
 " " " " " 1339  
 " " " " " 1386  
 " " " " " 1415  
 " " " " " 1476  
 " " " " " 1527. Bern in seiner grössten  
 Ausdehnung. (Karte der Schweiz I. Section von R. Leuzinger.)  
 Bern 1891. 1 : 800'000. Festschrift zur VII. Säkularfeier  
 der Gründung Berns.

(Karte v. R. Leuzinger)  
 39/33.  
 1 : 400'000.

- Boastetten, de**, Baron, **Quiquerez, A.** et **Uhlmann, Dr.**, Carte Archéologique  
 du Canton de Berne. Epoque Romaine et anté-Romaine (ac-  
 compagnée d'un Texte explicatif). Genève, Bâle et Lyon chez  
 H. Georg, Libr.-Edit. 1876. 68/54. Lithographie von F. Lips  
 in Bern.  
 (St. B. B. Colorirt. Mit dem Text eingebunden.)

**Strassen - Karten.**

- Durheim, C. J.**, Carte des Cantons Bern, mit den Strassen der 4 Classen.  
 Bern 1844. 86/66. 1 : 190'000. Lithographie von C. Durheim,  
 Sohn.  
 (Eidg. topogr. Bureau.)

**Statistische Karten.**

- Studer, Th.**, Statistische Karte der blauen und braunen Augen (Karte  
 von R. Leuzinger). Statistische Karte der hellen und  
 grauen Augen. Bern 1880. Jede Karte 39/33. 1 : 400'000.  
 (M. B. N. G.)  
 — — Der blonde Typus im Kanton Bern (Karte von R. Leuzinger.)  
 Der braune Typus im Kanton Bern. Bern 1880. Jede  
 Karte 39/32. 1 : 400'000.  
 (M. B. N. G.)  
**Kocher, Th.**, Die Vertheilung des Kropfes im Kanton Bern (Karte von  
 R. Leuzinger). Bern 1889.  
 (M. B. N. G.)

**Forst- und Kultur - Karten.**

- Leuzinger, R.**, Forstkarte des Cantons Bern in 62 Blättern bearbeitet  
 nach den topographischen Blättern der Generalstabskarte der  
 Schweiz aus Auftrag der Tit. Domainen- und Forstdirection  
 des Cantons Bern. Jedes Blatt 48/60 (Karten verschieden).  
 Autographie von R. Leuzinger.  
 (Ziegler'sche Sammlung Basel.)

**Militärkarten.**

- Karte der Militärkreis-Eintheilung des Cantons Bern, nebst Numerirung  
 der Truppeneinheiten des Cantons Bern. 62/58. Bern 1875.**



## Freiburg.

## Politische und topographische Karten.

- Visierung** miner Herren (von Freiburg) Landschaft von meister Georg-dem Maler. 1517.  
(Messieurs de Freiburg firent payer 20 sols à maitre George le peintre um eine Visierung miner Herren Landschaft. Ce serait là la première carte du canton de Freiburg: mais on ne sait pas, si elle a été confectionnée réellement.)
- Schepfius**, Thomas, Inclitae Bernatum Urbis, cum omni ditionis suae agro et provinciis delineatio chorographica secundum aliusque loci justiore longitudinem et latitudinem coeli, auctore Thoma Schepfio, Bris., doctore medica. 1578.  
(Cette carte doit nécessairement embrasser le canton de Freiburg. Voir Haller I, 379, 778.)
- Techtermann**, Wilhelm (Staatsschreiber von Freiburg 1579—1592), Typus agri friburgensis. 1578. 57/59.  
(Une feuille encadrée avec les armoiries des baillages du canton de Freiburg. L'exemplaire unique de ce manuscrit est précieusement conservé dans le grand salon de la famille de Techtermann de Bionnens à Freiburg.)
- Zurmatten**, Ludwig (= Louis Dupré) und Juat, Johann, mathématicien, Cosmographische Landtaffel von Freiburg. Freiburg 1631 bis 1632.  
(Cette carte du canton de Freiburg, dont il n'a été dressé qu'un seul exemplaire donné à l'avoyer Hans Reyff de Freiburg, ne se retrouve plus.)
- Von der Weid**, Francisco Petro, Senatore et Commissario generale Friburgi, Incliti Cantonis Friburgensis Tabula. 1668. 60/68. 1 : 115'000. Kupferstich.  
(Kirchen. Bl. Basel, auch St. B. B. Mit Kantonswappen und einer Ansicht von Freiburg. Süd oben.)
- — **Vetus territorium Friburgense**. Freiburg 1676. 33/42.  
(C'est une carte de la partie du canton de Freiburg que l'on appelait autrefois les 24 paroisses ou les Anciennes Terres.)
- Wailomet**, Pierre, de Payerne, géomètre et planimètre, Carte géométrique générale du canton de Freiburg, tirée de celle de Vonderweid (de 1668). 1753.  
(Voir Haller I, p. 83, Nr. 496. — Manuel du Conseil de Freiburg de 1753, Nr. 304, p. 171, 274. Elle fut jugée par une Commission officielle: artistement faite mais géométriquement exacte.)
- Walsor**, Gabriel, Canton Freiburg sive Pagus Helvetiae Friburgensis cum confinibus. Nürnberg, Homann's Erben 1767. 47/57. 1 : 120'000. Kupferstich von Seb. Dorn.  
(St. B. B. Herausgegeben von Homann.)
- — **Canton Freiburg sive Pagus Helvetiae Friburgensis cum confinibus**. 23/26. 1 : 250'000. Kupferstich.  
(St. B. B. Colorirt.)
- Müller**, Carte (petite et pas très exacte) du canton de Freiburg. 177?.  
(Voir Haller I, p. 84, Nr. 493.)
- Füsslin**, Joh. Conrad, Staats- und Erdbeschreibung der schweizerischen Eidgenossenschaft. Schaffhausen 1770—1771. 4. Bd. 8. Tome IV contient une carte du canton de Freiburg.  
(Voir Haller I, p. 166, Nr. 746 et p. 84, Nr. 495.)
- Castellaz**, Charles, de Montagny, Major, Carte du canton de Freiburg. Fribourg 1775.  
(Voir Haller I, p. 84, Nr. 494.)

**Scheurmann, J. J.**, Der Canton Freiburg. 22/26<sup>1</sup>/<sub>s</sub>. 1 : 250'000. Kupferstich von J. J. Scheurmann.  
(Unv. Bl. Basel. Grenzen, Strassen und Gewässer colorirt.)

**Carte du Canton de Fribourg.** Genève 1833. 4.  
(Nouveau Messager Suisse. Bd. V.)

**Woerl**, Karte des Cantons Freiburg. 1835. Lith. Fol.

**Labastron, Josué**, Carte du canton de Fribourg d'après les documents les plus authentiques et les renseignements les plus exacts, adoptée par le Conseil d'éducation (du canton de Fribourg), dressée par J. Labastron, Editeur et dessinée par Em. N. Piller. 1836. 127<sup>1</sup>/<sub>s</sub>/112<sup>1</sup>/<sub>s</sub>.

(Les instituteurs du canton réunis à Hauterive en 1838 sous la direction de M. Pacquier, Inspecteur, projetent de confectionner une carte du canton. Journal du canton 1838, p. 387, 342. C'est peut-être l'origine de la carte ci-dessus.)

**Stryensky, Alexandre**, Carte Topographique du canton de Fribourg, levée de 1843 à 1851. Paris 1855. Jedes Blatt 67/51. 1 : 50'000. Kupferstich. Gravée à Paris par Th. Delsol, écrite par J. M. Haq̄ et Carré, imprimée par F. Chardon.  
(Ziegler'sche Sammlung, Basel.)

— — **Carte du Canton de Fribourg à l'usage des écoles d'après la grande carte topographique du Canton.** Schulkarte des Cantons Freiburg. Winterthur, Etabl. top. de J. Wurster & Cie. 1851. 71/57. 1 : 100'000. Lithographie von P. Steiner und R. Leuzinger.

(Ziegler'sche Sammlung, Basel. Colorirt. Einwohnerzahl und Höhenzahlen handschriftlich eingetragen.)

**Carte du canton de Fribourg à l'usage des écoles d'après la carte d'Alexandre Stryensky.** Fribourg 1869. 30<sup>2</sup>/<sub>s</sub>/22. 1 : 241'500.

**Carte du canton de Fribourg.** Fribourg 1875. Bd. 1. 1 : 315'000.  
(Géographie du canton de Fribourg par Aug. Majeux.)

**Stryensky**, Carte du Canton de Fribourg à l'usage des Ecoles. 17<sup>1</sup>/<sub>s</sub>/23. 1 : 315'000. Lithographie von J. Wurster & Cie. in Winterthur.

(Ziegler'sche Sammlung, Basel. Grenzen colorirt.)

**Gerster, J. S.**, Carte du Canton de Frybourg. Obl. Lehrmittel für die Primarschulen des Kantons Freyburg. 33<sup>1</sup>/<sub>s</sub>/40. 1 : 200'000. Lithographie von Wurster & Randegger, Winterthur.

(6 Nebenkarten, dabei Freiburg (1 : 25'000) zu dem Profil vom Genfersee bis zur Sense.)

### Archäologische Karten.

**Senstetten, Baron, de**, Carte Archéologique du Canton de Fribourg. Epoque Romaine et Anté-Romaine (accompagnée d'un texte explicatif). Genève, Bâle et Lyon chez H. Georg, libr.-édit. 1878. 68/53. 1 : 100'000. Lithographie von F. Lips in Bern.

(St. B. B. Colorirt. Mit dem Text eingebunden.)

**St. Gallen.**

(enthält auch theilweise Karten von «Appenzell».)

**Politische und topographische Karten.**

- Die zwei** erste zugewandte Orte der Eidgenossenschaft, nemlich: Der Fürstliche Abt von St. Gallen sammt dem Toggenburg und denen angränzenden Orten Appenzell, Thurgau und Rheinthal. 24/26. Kupferstich.  
(Kirchenbibl. Basel. Mit einem Avertissement. Illuminirt.)
- Keller, H.,** Die Kantone St. Gallen und Appenzell. 1:300'000. 22/27. Kupferstich von J. J. Scheurmann.  
(Univ.-Bl. Basel. Grenzen colorirt.)
- Karte** der Kantone St. Gallen und Appenzell. 21/18. 1834. Kupferstich von Mittensteiner in Augsburg.  
(Vadianum, St. Gallen. Grenzen colorirt. Mit Legende über die Eintheilung des Kantons St. Gallen in Bezirke etc.)
- Bernet, J.,** Karte der Kantone St. Gallen und Appenzell mit Benutzung mehrerer Vorarbeiten. 1:130'000. 48/50. St. Gallen und Bern 1840, bei Huber & Cie. Lithographie, Stich und Druck des Lith. Inst. von C. Gust. Wennig in Zürich.  
(Ziegler'sche Sammlg., Basel. Grenzen und Gewässer colorirt.)
- Merz, J. J. und Ziegler,** Die Originalzeichnungen der Karte von St. Gallen und Appenzell. 40 Bl., jedes 12<sup>1</sup>/<sub>2</sub>/18.  
(Realschule Herisau. In einer Schachtel.)
- Ziegler, J. M.,** Aufgenommen von J. Eschmann, Mertz, (Vater) J. M. Eberle, H. Hennet, Topographische Karte des Kantons St. Gallen mit Einschluss des Kantons Appenzell. 1:25'000. 16 Bl., jedes 63<sup>1</sup>/<sub>2</sub>, 63<sup>1</sup>/<sub>2</sub>. Lithographie, Stich und Druck der topogr. Anstalt von J. Wurster & Cie. in Winterthur. Gestochen von P. Steiner. Gebirge von J. Randegger.  
(Univ.-Bl. Basel. Gebirgszeichnung und Leitung des Stiches von J. M. Ziegler.)
- — **Karte** der Kantone St. Gallen und Appenzell, nach der topogr. Karte im Massstab von 1:25'000, reduc. auf 1:125'000 58/61. Publ. und Eigenthum der Top. Anstalt von J. Wurster & Cie. in Winterthur. Gest. von P. Steiner, d. Gebirge von R. Leuzinger.  
(Ziegler'sche Sammlg., Basel. Verlag bei Huber & Cie. in Bern und St. Gallen. Mit Tabelle der Höhenangaben und Beikarte: die Vegetationskarten der beiden Kantone [1:625'000].)
- Huber & Cie.,** Karte der Kantone St. Gallen und Appenzell zum Schul- und Handgebrauch. 1:300'000. 25<sup>1</sup>/<sub>2</sub>/23. St. Gallen 1873. Lithographie von Wurster & Cie.
- Wurster, Randegger & Cie.,** Karte der Kantone St. Gallen und Appenzell, zum Schul- und Handgebrauch. 1:300'000. 27/24<sup>1</sup>/<sub>2</sub>. St. Gallen 1881, bei Huber & Cie. Lithographie von Wurster, Randegger & Cie.
- St. Gallen,** Muster der Generalkarte. 17/23. 1883.  
(Eidg. topogr. Bureau.)

- Kantone St. Gallen und Appenzell.** 2 Bl., jedes 83/75. 1884.  
(Eidg. topogr. Bureau.)
- Wandkarte** der Kantone St. Gallen und Appenzell. 1:75'000. Winterthur. Lith. Farbendruck.
- Dütschler**, Schulkarte von St. Gallen. 57/63.
- Schulgemeinden-Karte** des Kantons St. Gallen vom Jahr 1889. 1:125'000. St. Gallen 1889. Lithographie von Ph. Arlen.  
(Umrisse der Gemeinden in schwarzen und rothen Linien.)
- Karte** des Kantons St. Gallen. (Ohne Titel). 26<sup>1</sup>/<sub>2</sub>/24. Lithographie.  
(Ziegler'sche Sammlg., Basel.)
- Gerster, J. S.**, Karte der Kantone St. Gallen und Appenzell. 1:200'000. 39/38. Lithographie von Wurster, Randegger & Cie.  
(Mit 8 Nebenkärtchen, rechts und links, darunter Stadtplan von St. Gallen [1:25'000].-)
- Randegger, J.**, Wandkarte der Kantone St. Gallen und Appenzell, im Auftrage des St. Gallischen Erziehungsrathes bearbeitet nach den eidg. topogr. Aufnahmen von J. Randegger. 1:50'000. 133/150. St. Gallen 1891, Depot bei Huber & Cie. Chromo-Lithographie von Wurster, Randegger & Cie.  
(Nebenkarte: Politische Eintheilung des Kantons St. Gallen. Mit Ortsnamen. II. Ausgabe. Verlag der Buchhandlung Hasselbrink in St. Gallen.)
- Randegger, J.**, Randeggers Schulkarte der Kantone St. Gallen und Appenzell. 1:200'000. 37<sup>1</sup>/<sub>2</sub>/33<sup>1</sup>/<sub>2</sub>. St. Gallen 1891. Chromo-Lithographie von Wurster, Randegger & Cie., jetzt J. Schlumpf.  
(Diese neuesten St. Galler Karten wurden hergestellt durch Initiative von Prof. Amrein.)

### Geologische Karten.

- Eschmann**, Esquisse géologique de l'Atlas topographique des Cantons Suisses St. Gall et Appenzell. 20/20. Lithographie.  
(Baudepartement St. Gallen. Geolog. colorirt.)

### Historische und archäologische Karten.

- Uebersichtsplau** zur Entstehungsgeschichte des Kantons St. Gallen 23/26<sup>1</sup>/<sub>2</sub>. St. Gallen. Lithographie von J. Tribelhorn.  
(Staatsarchiv, St. Gallen. Colorirt.)

### Strassenkarten.

- Sulzer, A.**, Strassenkarte des Kantons St. Gallen auf 1. Januar 1887. 1:625'000. 62/66. St. Gallen 1887. Lithographie von Wurster, Randegger & Cie.  
(Baudepartement St. Gallen. Links unten Tabelle über die Länge und Unterhaltungskosten der Gemeindestrassen. Rechts: Tabelle über die Länge und Unterhaltungskosten der Staatsstrassen pro 1886, ferner Karten über die Vegetationszonen der drei Kantone. Colorirt nach den Gemeinden.)

## Genève.

## Politische und topographische Karten.

- Aron**, Carte du Lac de Genève, oder besser: Karte von Genf und Umgebung. (Ohne Titel). 31/44. Handriss von Aron.  
(St. B. B. Colorirt, avec le plan de Choiseuil la ville.)
- Clarissimae civitatis Genevensis situs et figuratio latusque ejus meridianum.**  
(Collection de M. Georg, Libraire, Genève.)
- Genève ancienne.**  
(Carte où se retrouve le Canton de gauche d'enhaut des Cartes de Chalmandrie. Bibliothèque de feu Henri Bordier.)
- Mallet, H.**, Carte des Environs de Genève, comprenant le territoire de cette République et les frontières de France, de Savoie et de Suisse, entre lesquelles elle est située. 1:50'000. 46/68. Genève 1776, chez Monty. Gravée par Guill. de la Haye.  
(St. B. B. Colorirt.)
- Duvrothenay, Th.**, Canton de Genève. Dressé par Th. D., Géographe au Dépôt de la guerre, Elève de M. P. Lapie. Gravé par L. Leroy.  
(Au haut de la feuille: Alpes pittoresques. Collection de M. le Dr. Hipp. Gosse, Genève.)
- Le Canton de Genève.** D. v. Escher del., J. J. Scheurmann sc. 1:150'000. 21/27. 1817. 6,7 cm = 2 Lieues suisses.
- Escher, D. von**, Le Canton de Genève. 1817. 20<sup>3</sup>/<sub>8</sub> lieues de Suisse au degré. J. J. Scheurmann sc.  
(Dans un Carton en haut, à droite: Partie de Savoie déclarée neutre par le Congrès de Vienne.)
- Burdalot, Joseph**, Carte du Canton de Genève. 1824.  
(Collection de M. le Dr. Hipp. Gosse, Genève.)
- Carte du Canton de Genève et Tableau des XXII Cantons d'après leur rang à la Diète.** 4. Genève 1829.  
(Nouveau Messager Suisse.)
- Briquet et Du Bois**, Carte || du canton de || Genève || publiée par Briquet et Du Bois || 1836. 43/31. Lith. de Rocher.
- Carte Topographique du Canton de Genève, levée par ordre du gouvernement pendant les années 1837—1838.** 1:12'500.  
(Département des Travaux publics de Genève.)
- Dufour, G. H.**, Carte Topographique du Canton de Genève, levée par ordre du Gouvernement 1837 et 1838. 1:25'000. 4 Bl., jedes 50/65. Genève après 1838. Gsell del. Bressanini sculp.  
(Ziegler'sche Sammlg. Basel.)
- Carte du Canton de Genève.** 4. Genève 1843. Lith. de Schmidt.  
(Nouveau Messager Suisse. Bd. XV.)
- — du Canton de Genève. Genève 1843. Lith. de Schmid, Genève. C. Roth, lith.  
(En bas à droite, carton contenant l'enclave de Céligny. Collection de M. Horace Micheli.)
- — du Canton de Genève. Les communes de l'ancien territoire genevois sont séparées des communes réunies par une limite à longs points. Genève 1843. C. Roth, lith. Lith. de Schmid à Genève.  
(Collection de M. G. Moynier.)

- Bachofen**, Canton de Genève, dressé d'après les meilleurs matériaux. 1:150'000. Dans un carton: Plan de Genève. 1:20'000. 1852. (Collection de M. le Dr. Hipp. Gosse, Genève.)
- Valluet, J. B.**, Souvenir du Canton de Genève. 1:100'000. 30/38. Genève 1857. Lithographie de J. B. Valluet, aîné. (Univ.-Bl. Basel. Am Rand ringum Verzeichniss von Namen berühmter Genfer. Mit einem Stadtplan von Genf [1:5000].)
- Briquet & fils**, Carte du Canton de Genève. Réduction de celle de M. le général Dufour. 1:62'000. 1860. Gravée par Delamare, Impr. Lemercier, Paris.
- Briquet et fils**, Carte du Canton de Genève. Réduction de celle du général Dufour, mise à jour et publiée par Briquet et fils à Genève. 1868. 1873. 1875. 43/56. 1:50'000. Dessinée et gravée par Wurster, Randegger & Cie., Winterthur. (Mit einem Plan der Stadt 1:15'000.)
- — Carte du Canton de Genève. Réduction de celle du général Dufour. Genève chez Briquet et fils 1880. 43/56. 1:50'000. Dessinée et gravée par la lithographie Wurster & Randegger. (Nebenkarten: «Plan de la ville de Genève (1:15'000) links oben und Enclave de Céligny rechts unten». Colorirt.)
- Petitpierre, Albert**, Le Pays de Genève et ses environs. Carte à l'usage des écoles, des comptoirs etc. 1:50'000. 4 Bl., jedes 50/65. Genève 1882. Chromo-Lithographie der Lithogr. Braun & Cie. in Genève. (Univ.-Bl Basel. Mit Genferwappen in Farben über dem Titel.)
- Briquet et fils**, Carte du Canton de Genève, réduction de celle du général Dufour. Genève 1883. 42/55. 1:50'000. Lithogr. Farbendruck von Wurster, Randegger & Cie.
- Mayer**, Carte d'assemblage des plans des Communes de la République et Canton de Genève. Genève. 30/43. 1:75'000. Lithographie von Spengler & Cie.
- Karte von Savoien und Genf** (ohne Titel). 32/36. Lithographie von Wurster & Cie in Winterthur. (Ziegler'sche Sammlung, Basel. Colorirt.)
- Stryensky**, Carte du Canton de Genève à l'usage des Ecoles (approuvée par le Département de l'instruction publique). Winterthur. 27/35<sup>1</sup>/<sub>s</sub>. 1:100'000. Lithographie von J. Wurster & Cie. (Ziegler'sche Sammlung, Basel. Grenzen colorirt. Tableau statistique.)
- Carte du Canton de Genève**. 25/36<sup>1</sup>/<sub>s</sub>. Lithographie. (Ziegler'sche Sammlung, Basel. Colorirt.)
- Petitpierre, A.**, Genève et son Bassin. Genève chez J. Jullien. 34/48. 1:150'000. Chromo-Lithographie von Wurster & Randegger.
- Seller, Eugène**, Carte du Canton de Genève, d'après la Carte du général Dufour. 1:100'000 F. Noverray et Fils, impr. Genève. (Collection de M. John Cuénod, Genève.)
- Rosier, W.**, Carte du Canton de Genève. Genève 1888. 1:125'000. Lith. Jules Rey, Genève. (Dans le volume: Premières leçons de géographie.)
- Duval, Armand**, Carte du Canton de Genève. (Collection de M. le Dr. Hipp. Gosse, Genève.)
- Lagier, Henri**, Nouvelle Carte du Canton de Genève. 1:100'000. En carton: Plan de Genève. (Dans le cadre: Noms d'écrivains, d'artistes et de savants genevois.)

- Bachofen, J.**, Carte topographique du Canton de Genève, dressée par le Département des Travaux publics. 1 : 25'000. D'après la Carte du général Dufour.  
(Collection de M. John Cuénod.)
- Carte du Canton de Genève.** Echelle: 2000 toises de Genève de 8 pieds. De Céligny à Chancy et de St Genis à Monestier.  
(Bibliothèque de feu Henri Bordier.)

### Geologische Karten.

- Favre, Alphonse**, Carte géologique du Canton de Genève. Publiée sous les auspices de la classe d'Agriculture de la société des Arts d'après la carte levée. 1 : 25'000. Genève 1878. 4 feuilles.  
(Par ordre du gouvernement dans les années 1837—1838. Revue en 1871.)

### Historische und archäologische Karten.

- Daudet**, Partie du País des Sequanois. 14<sup>1/2</sup>/13. Kupferstich.  
(Vaterländ. Bl. Basel.)
- Bachofen**, Canton de Genève. Lithogr. Noverray. J. Jullien, Editeur.  
(Les Communes de l'ancienne république sont coloriées en rouge; les Communes réunies au Canton en 1815 sont coloriées en vert. Collection de M. G. Moynier.)

### Statistische Karten.

- Canton de Genève.** Délimitation des territoires dits phylloxérés. 1879—1880. 21/28<sup>1/2</sup>. 1880. Autographie.  
(Eidg. topogr. Bureau.)

## Glarus.

### Politische und topographische Karten.

- Mappa Territorii Glaronensis.** 15/10. Kupferstich. (Holzschnitt?)  
(Kirchenbibl. Basel.)
- Riediger, A.**, Verzeichniss der Glarner Alpen nach deren Situation oder Gelegenheit. Zürich 1714.  
(Beilage zu: J. H. Tschudi's Glarner-Chronik.)
- Waiser, Gabr. V. D. M.**, Pagus Helvetiae Glaronensis cum Satrapia Werdenberg. 1 : 100'000. Augsburg 1760.
- — Pagus Helvetiae Glaronensis. (Mit einem Prospekt: der Bantbruck.) 1 : 100'000. 46/56. Nürnberg 1768.  
(Dieselbe erschien auch in reduziertem Massstab 1 : 200'000.)
- Waiser und Seutter**, Pagus Helvetiae Glaronensis cum Satrapia Werdenberg. 1 : 78'000. 56/48. Kupferstich von T. C. Lotter.  
(Eidg. topogr. Bureau.)
- Waiser, Gabriel**, Canton Glarus sive Pagus Helvetiae Glaronensis cum Satrapia Werdenberg. 1 : 200'000. 23<sup>1/2</sup>/26<sup>1/2</sup>. Kupferstich.  
(St. B. B. Colorirt.)
- Lotter, Tob. Conr.**, Pagus Helvetiae Glaronensis. 1 : 78'000. Augsburg ca. 1770.

**Kanton Glarus.**

(Füsslin's Erdbeschreibung.)

**Tschudi, J. H.**, Eigntlicher Abriss des Glarner-Landes etc., erstl. geg. d. J. H. Tschudi cam. a<sup>o</sup> 1713, merklich verbessert herausgegeben von C. Trümpi, diac. a. 1774. 42/31. Zürich 1774. J. R. Holzhalb, sculp.

— — Das Land Glarus. 22/15<sup>1</sup>/<sub>2</sub>. Kupferstich.  
(Univ. Bl. Basel.)

**Holzhalb, Joh. Rud.**, Eigntlicher Abriss des Glarner-Landes. Als Beilage zu Christ. Trümpis: Genaue Beschreibung des Stands und Lands Glarus. 1:90'000. Winterthur 1774.

**Keller, H.**, Der Kanton Glarus. Gez. v. H. Keller; gest. v. J. Scheurmann. 1:150'000. 21/26<sup>1</sup>/<sub>2</sub>. 1809.

— — Der Kanton Glarus. 1:165'000. Zürich 1809.  
(Beilage zu: Helvetischer Almanach für das Jahr 1809.)

**Kanton Glarus. Handzeichnung.**

(Karten-Verein Zürich.)

**Wurster, J. & Cie.**, Der Kanton Glarus. 1:140'000. St. Gallen 1846.  
(Als Beilage zu: Gemälde des Kantons Glarus.)

**Ziegler, Joh. Melchior**, Karte des Kantons Glarus. 1:50'000. 87/63. Winterthur 1860.  
(1883 in dritter Auflage erschienen.)

**Gerster, J. S.**, Karte des Kantons Glarus. 1:100'000. 46/35. Winterthur 1877.

**Wurster & Cie.**, Kanton Glarus. 30/24<sup>1</sup>/<sub>2</sub>. Winterthur bei Wurster & Cie. Kupferstich von E. Gronen und H. Sulzer. Verlag bei Huber & Cie., St. Gallen.  
(St. B. B.)

**Karte des Kantons Glarus.** (Ohne Titel). 1:50'000. 87/63. Winterthur bei J. Wurster & Cie. Lithographie, gest. von P. Steiner, Gebirge von R. Leuzinger u. U. Basler. Stich, Druck u. Verlag der topogr. Anstalt von J. Wurster & Cie. in Winterthur.  
(St. B. B. In Sepia retouchirt und colorirt.)

**Ziegler, J. M.**, Karte des Kantons Glarus. 1:50'000. 87/63. Lithographie von P. Steiner, R. Leuzinger u. U. Basler.  
(Eidg. topogr. Bureau.)

— — Glarus. 1:140'000. 30/24. St. Gallen, Huber & Cie. Lithographie von Leuzinger.  
(Ziegler'sche Sammlung, Basel.)

**Eidgenössisches topogr. Bureau** (E. R. Mohr, Fr. Bétemps, H. Siegfried, Fr. Becker, X. Imfeld, J. M. Eberli, J. Eschmann, H. Hennet, E. Fahrländer). Karte des Kts. Glarus in 8 Blättern im Massstab von 1:50'000. 1874 Nr. 405 (Laax) und 401 (Elm) des topographischen Atlases der Schweiz, 1876 Nr. 264 (Schild) und 404 (Tödi), 1877 Nr. 400 (Linthal), 1879 Nr. 263 (Glarus), 1880 Nr. 246 (Linthcanal) und 1883 Nr. 250 (Walensee). Bern 1874—1883.

**Becker, Frid.**, Reliefkarte des Kantons Glarus. 1:50'000. 2 Bl., zusammen 62/85. Winterthur 1888.

(Bearbeitung der Zieglerkarte für Chromdruck.)



**Hypsometrische und orographische Karten.**

- Tschudi, Henr.**, ded. a Joh. Jac. Scheuchzero. *Delineatio Alpium Glaronesium*. Amsterdam bei J. Covens & C. Mortier. 45/41 $\frac{1}{2}$ . Kupferstich.  
(Kirchenbibl. Basel. Ortschaften illuminirt. West oben.)
- — *Delineatio Alpium Glaronesium, Pascuorumque Alpinorum, juxta observationes proprias factas in itinere Alpino*. Lug. Bat. Peter van der Aa. 45/42. Kupferstich.  
(Unv. Bl. Basel. Herausgegeben von J. Jac. Scheuchzer.)
- Riediger, J. A.**, Verzeichniss der Glarner Alpen, nach deren Situation oder Gelegenheit, zu sammt der Bestossung nach dem neuen Alprodel. 23 $\frac{1}{2}$ /21. Kupferstich von A. Riediger.  
(Unv. Bl. Basel. Ortschaften und Titel illuminirt.)
- Ziegler, J. M.**, Isohypsenkarte des Kantons Glarus. Ca. 1830.

**Geologische Karten.**

- Uebersicht**, Geologische, zur Karte des Kantons Glarus. 1 : 300'000. 10/14. Chromolithographie.  
(St. B. B.)
- Wurster, J. & Cie.**, Kanton Glarus (geologische Karte) gestochen von E. Gronen. St. Gallen, Huber & Cie. 1 : 140'000.

**Graubünden.****Politische und topographische Karten.**

- Stumpf, Rhaetia**, die zehend Landtafel. 1548.  
(Stumpf's Chronik.)
- Carte von Rhaetien, Vindelicien und Noricum**. Ptolomaeus. Girol. Ruscelli Venet. 1561. 4.
- Rhaetiae alpestris descriptio etc.**, ex tab. W. Lazius quam J. Major edid. 1595.  
(Ortelius Theatrum.)
- Rhaetia, Grawpundt oder Churwalen mit 2 S. lat. Text. Colonia Ubiorum** 1595. Kl. Fol. Perg.  
(Atlas : Hispania, Francia etc.)
- Stumpf, J.**, Rhaetia. Zürich 1606. 30/19 $\frac{1}{2}$ s. Holzschnitt gedruckt bei Joh. Wolf.  
(Unv. Bl. Basel. Illuminirt. Aus der Stumpf'schen Chronik. Süd oben.)
- Guler, Joh. v. Weineck**, Rhaetia: Das ist, Ausführliche und wahrhaffte Beschreibung der dreyen loblichen Grawen Bändten und anderer Retischen vöcker. Darzu seind kommen etliche wolgestelte neue Landtafeln. 225 Folioblätter. 5 Landtafeln, gest. M. Hirzgarter v. Zürich (1574—1653, siehe Wolf, Biogr. I, 81—94) und Leonh. Scherer wahrschl. v. Zürich. 1 Tafel: Rhaetiae veteris exterae et hodiernae una cum regionibus ei quondam adnumeratis Tabula generalis. Gez. v. M. Hirzgarter, gest. v. Leonh. Scherer. Zürich 1616 bei J. R. Wolf. 32/28. 1 : 1'400'000. Die 4 übrigen in verschiedenen Massstäben. 2. Rhaetiae pars orientalis. 32/28. 3. Rhaetiae pars meridionalis. 32/28. 4. Rhaetiae pars occidentalis. 32/28. 5. Rhaetiae pars septentrionalis. 32/28.  
(Vgl. Wolf, Geschichte der Vermessungen in der Schweiz. S. 23—24. St. B. B. Einsiedeln.)

**Rhaetia Foederata cum Confinis et Subditis suis Valle Telinia, Comitatu Clavenensi et Bormiensi.** 23/26.

(Section Rhaetia. Chur.)

**Discriptione nova del Dominio de Grigioni cun la Valtelinia et cunfini.** 40/52. 74 mm. = 15 miglie ital.

(Elgth. Prof. Ch. Brügger, Chur.)

**Rhaetien,** 5 Karten: I. Graubünden. II. Der Obere Bund. III. Der Bund des Hauses Gottes. IV. Der Bund der X Gerichte. V. Die Unterthanen Lande. 24/27.

(Elgth. Section Rhaetia. Chur.)

**Rhaetia,** der Pundt reicht von Tirretorium bis Tavetsch und von Arbon bis Como. 18/27. Ohne Massstab und Jahrzahl.

(Section Rhaetia. Chur.)

— — Foederata cum Subditis ei Terris.

**Karte von Rhaetien.** 1616. 8.

(P. Bertius, Tabul. geogr. Nr. 121.)

**Sprecher a Berneck, Fort. et Cluver, Phil.,** *Alpinae seu Foederatae Rhaetiae subditarumque ei Terrarum nova descriptio: Auctoribus F. Sp. a. B. Eq. Aur. et J. U. D. ac P. Cl. Hamburg 1618.* 43/56. Nicol. Geilkerkuis, sculps.

— — *Alpinae seu Foederatae Rhaetiae subditarumque ei Terrarum nova descriptio* -- Karte vande Grisons ende Veltolina. 41/54. Nicolaus Geilkerkuis sculpsit et excudit.

(Kirchen. Bl. Basel. Mit einer Erklärung.)

— — *Alpinae seu Foederatae Rhaetiae descriptio.* Amsterdam bei Gerard. Valk & Petrum Schenk. 37/48<sup>1/2</sup>. Kupferstich.

(Kirchen. Bl. Basel.)

**Rinaldi, Giovanni Leo, Ingr.,** *Descrizione della Val Telina.* Milano presso Cesare Bassano. 37/52<sup>1/2</sup>. Kupferstich von Cesare Bassano.

**Sprecher a Berneck et Cluver, Phil.,** *Alpinae seu Foederatae Rhaetiae subditarumque descriptio etc.* Amstelodami 1629. 37/49.

(Everardus Simonis Hamers-veldt sc. Ex offic. Joannis Janssoni.)

— — **Rhaetia.** 1. Amstelod., Jo. Jansson 1630.

2. „ Jo. Hondius.

3. „ Jansson, N. Atlas 1638.

4. Blaeu, Atl. nov. 1641.

5. „ Theatrum Orbis terrar. 1644.

6. Amstelod., Jansson et Blaeu, Atl. absol. 1658, IV.

7. Mercator et Hondius, Atlas ap. Jansson 1636—1657.

— — *Alpinae seu Foederatae Rhaetiae subditarumque ei Terrarum nova descriptio.* 1630. 40<sup>1/2</sup> 53<sup>1/2</sup>. Kupferstich.

(St. B. B. Colorirt. Bei Vischer sen.)

**Rhaetiae alpestris descriptio etc. ex tab. Wolf Lazii quam Jo. Major Vicun. edid.** Antwerpen 1624. Fol.

(Coppen Dietsch: theatrum orbis terrarum.)

**Cass, Salomon,** *Carte du pais des Grisons avec ses confins.* Paris 1625.

**Rhaetia Foederata cum Confinis et Subditis suis, Valle Telina, Comitatu Clavenensi et Bormiensi.** 24/26<sup>1/2</sup>. Kupferstich.

(Unv. Bl. Basel. Illuminirt.)

**Carte || du pais des || Grisons, || de la Valteline, des Comtés || de Bormio et de Chiavenne, || Dressée pour l'intelligence de la campagne || du duc de Rohan, || en 1635.** 50/45. 1 : 245'000.

**Karte von Rhaetien.** 1649. Fol.

(Valdor, triumphe de Louis XIII.)

**Hypsometrische und orographische Karten.**

- Tschudi, Henr.,** ded. a Joh. Jac. Scheuchzero. *Delineatio Alpium Glaronesium.* Amsterdam bei J. Covens & C. Mortier. 45/41<sup>1</sup>/<sub>s</sub>. Kupferstich.  
(Kirchenbibl. Basel. Ortschaften illuminirt. West oben.)
- — *Delineatio Alpium Glaronesium, Pascuorumque Alpinorum, juxta observationes proprias factas in Itinere Alpino.* Lug. Bat. Peter van der Aa. 45/42. Kupferstich.  
(Unv. Bl. Basel. Herausgegeben von J. Jac. Scheuchzer.)
- Riediger, J. A.,** Verzeichniss der Glarner Alpen, nach deren Situation oder Gelegenheit, zu sammt der Bestossung nach dem neuen Alp-  
rodel. 23<sup>1</sup>/<sub>2</sub>/21. Kupferstich von A. Riediger.  
(Unv. Bl. Basel. Ortschaften und Titel illuminirt.)
- Ziegler, J. M.,** Isohypsenkarte des Kantons Glarus. Ca. 1830.

**Geologische Karten.**

- Übersicht,** Geologische, zur Karte des Kantons Glarus. 1 : 300'000. 10/14. Chromolithographie.  
(St. B. B.)
- Wurster, J. & Cie.,** Kanton Glarus (geologische Karte) gestochen von E. Gronen. St. Gallen, Huber & Cie. 1 : 140'000.

**Graubünden.****Politische und topographische Karten.**

- Stumpf, Rhaetia,** die zehend Landtafel. 1548.  
(Stumpf's Chronik.)
- Carte von Rhaetien, Vindelicien und Noricum.** Ptolomaeus. Girol. Ruscelli Venet. 1561. 4.
- Rhaetiae alpestris descriptio etc.,** ex tab. W. Lazius quam J. Major edid. 1595.  
(Ortelius Theatrum.)
- Rhethia, Grawpundt oder Churwalen** mit 2 S. lat. Text. Colonia Ubiorum 1595. Kl. Fol. Perg.  
(Atlas : Hispania, Francia etc.)
- Stumpf, J.,** Rhetia. Zürich 1606. 30/19<sup>1</sup>/<sub>s</sub>. Holzschnitt gedruckt bei Joh. Wolf.  
(Unv. Bl. Basel. Illuminirt. Aus der Stumpf'schen Chronik. Süd oben.)
- Guler, Joh. v. Weineck,** Rhaetia: Das ist, Aussführliche und wahrhaffte Beschreibung der dreyen loblichen Grawen Bündten und anderer Retischen völker. Darzu seind kommen etliche wolgestelte neue Landtafeln. 225 Folioblätter. 5 Landtafeln, gest. M. Hirzgarter v. Zürich (1574—1653, siehe Wolf, Biogr. I, 81—94) und Leonh. Scherer wahrschl. v. Zürich. 1 Tafel: Rhaetiae veteris exterae et hodiernae una cum regionibus ei quondam adnumeratis Tabula generalis. Gez. v. M. Hirzgarter, gest. v. Leonh. Scherer. Zürich 1616 bei J. R. Wolf. 32/28. 1 : 1'400'000. Die 4 übrigen in verschiedenen Massstäben. 2. Rhaetiae pars orientalis. 32/28. 3. Rhaetiae pars meridionalis. 32/28. 4. Rhaetiae pars occidentalis. 32/28. 5. Rhaetiae pars septentrionalis. 32/28.  
(Vgl. Wolf, Geschichte der Vermessungen in der Schweiz. S. 23—24. Stiftbibl. Einsiedeln.)

**Rhaetia Foederata cum Confinis et Subditis suis Valle Telinia, Comitatu Clavenensi et Bormiensi.** 23/26.  
(Section Rhaetia. Chur.)

**Discriptione nova del Dominio de Grigioni cun la Valtelinia et cunfini.** 40/52. 74 mm. = 15 miglie ital.  
(Eighth. Prof. Ch. Brügger, Chur.)

**Rhaetien,** 5 Karten: I. Graubünden. II. Der Obere Bund. III. Der Bund des Hauses Gottes. IV. Der Bund der X Gerichte. V. Die Unterthanen Lande. 24/27.  
(Eighth. Section Rhaetia. Chur.)

**Rhaetia,** der Pundt reicht von Tirretorium bis Tavetsch und von Arbon bis Como. 18/27. Ohne Massstab und Jahrzahl.  
(Section Rhaetia. Chur.)

— — Foederata cum Subditis ei Terris.

**Karte von Rhaetien.** 1616. 8.  
(P. Bertius, Tabul. geogr. Nr. 121.)

**Sprecher a Berneck, Fort. et Cluver, Phil.,** *Alpinae seu Foederatae Rhaetiae subditarumque ei Terrarum nova descriptio: Auctoribus F. Sp. a. B. Eq. Aur. et J. U. D. ac P. Cl. Hamburg* 1618. 43/56. Nicol. Geilkerkius, sculps.

— — *Alpinae seu Foederatae Rhaetiae subditarumque ei Terrarum nova descriptio -- Karte vande Grisons ende Veltolina.* 41/54. Nicolaus Geilkerkius sculpsit et excudit.  
(Kirchen. Bl. Basel. Mit einer Erklärung.)

— — *Alpinae seu Foederatae Rhaetiae descriptio.* Amsterdam bei Gerard. Valk & Petrum Schenk. 37/48<sup>1/2</sup>. Kupferstich.  
(Kirchen. Bl. Basel.)

**Rinaldi, Giovanni Leo, Ingr.,** *Descrizione della Val Telina.* Milano presso Cesare Bassano. 37/52<sup>1/2</sup>. Kupferstich von Cesare Bassano.

**Sprecher a Berneck et Cluver, Phil.,** *Alpinae seu Foederatae Rhaetiae subditarumque descriptio etc.* Amstelodami 1629. 37/49.  
(Everardus Simonis Hamers-veldt sc. Ex offic. Joannis Janssoni.)

— — **Rhaetia.** 1. Amstelod., Jo. Jansson 1630.  
2. „ Jo. Hondius.  
3. „ Jansson, N. Atlas 1638.  
4. Blaeu, Atl. nov. 1641.  
5. „ Theatrum Orbis terrar. 1644.  
6. Amstelod., Jansson et Blaeu, Atl. absol. 1658, IV.  
7. Mercator et Hondius, Atlas ap. Jansson 1636—1657.

— — *Alpinae seu Foederatae Rhaetiae subditarumque ei Terrarum nova descriptio.* 1630. 40<sup>1/2</sup> x 53<sup>1/2</sup>. Kupferstich.  
(St. B. B. Colorirt. Bei Vischer sen.)

**Rhaetiae alpestris descriptio etc. ex tab. Wolf Lazii quam Jo. Major Vicun. edid.** Antwerpen 1624. Fol.  
(Coppen Dietsch: theatrum orbis terrarum.)

**Cass, Salomon,** *Carte du pais des Grisons avec ses confins.* Paris 1625.

**Rhaetia Foederata cum Confris et Subditis suis, Valle Telina, Comitatu Clavenensi et Bormiensi.** 24/26<sup>1/2</sup>. Kupferstich.  
(Unv. Bl. Basel. Illuminirt.)

**Carte || du pais des || Grisons, || de la Valteline, des Comtés || de Bormio et de Chiavenne, || Dressée pour l'intelligence de la campagne || du duc de Rohan, || en 1635.** 50/45. 1 : 245'000.

**Karte von Rhaetien.** 1649. Fol.  
(Valdor, triumphes de Louis XIII.)

**Steiner**, Landkarte von Rhaetia 1680.

**Coronelli**, Li Grisoni già detti Rheti et suoi subditi, dedicati all' Illustrmo e Ecc. S. Giac. Nani, senator. ampl., dal. P. Cosmogr. Coronelli. 62/47.

**van Lugtenburg**, Joh., Rhaetia Foederata cum Subditis ei Terris. Nouvelle Carte du Pays des Grisons avec ses Dépendances: la Valtelline, le Comté de Chiavenne et Bormio. Amsterdam bei Joh. Simmen 1711. 49/60. Kupferstich von Joh. van Lugtenburg.

(Kirchen. Bl. Basel. Grenzen colorirt.)

**Rhaetiae et Veltolinae descriptio**. 38/52<sup>1</sup>/<sub>s</sub>. Kupferstich.

(St. B. B. Mit einer kleinen Schweizerkarte.)

**Cluver**, Ph. et **Schmid**, Colonel de Grüneck, Rhaetia Foederata cum Subditis ei Terris. — Nouvelle carte du Pays des Grisons. Amsterdam bei David Mortier 1716. 48<sup>1</sup>/<sub>s</sub>/59. Kupferstich von Joh. van Lugtenburg.

(St. B. B. Colorirt.)

**Rhaetia foederata etc.**, Nouvelle Carte du pais des Grisons avec ses dépendances: la Valtelline, les Comtés de Chiavenne et Bormio, dressée sur les observations de Ph. Cluvere et les correct. du Colonel Schmidt de Grüneck.

(La Haye, P. Hudson. Amstel., Dav. Mortier 1716. J. v. Lugtenburg, Géogr., del. et sc. 2. Aufl. 1724, R. Ottens corr. v. J. Kreuzer.)

**Cluvers**, Ph. et **Schmid**, Colonel de Grüneck, Rhaetia Foederata cum Subditis ei Terris. — Nouvelle Carte du Pays des Grisons. Amsterdam bei R. Ottens 1724. 48/58<sup>1</sup>/<sub>s</sub>. Kupferstich von Joh. van Lugtenburg.

(St. B. B. Colorirt.)

**Comitatus Tirolensis**. Anonym. (Mit Graubündten.) 39/50<sup>1</sup>/<sub>s</sub>. Kupferstich.

(St. B. B.)

**Schema Rhaetiae, Vindeliciae et Norici aevo Romanorum**. 1756.

(Reschius J., Annal. eccles. Sabionensis, nunc Brixensis etc. Bd. I. Nr. 7.)

**Walser**, Gabriel, Rhaetia Foederata cum confinibus et subditis suis. Nürnberg bei Homann's Erben 1768. 47/56<sup>1</sup>/<sub>s</sub>. 1 : 245'000. Kupferstich.

(St. B. B. Colorirt.)

— — Rhaetia Foederata cum confinibus et subditis suis. Augsburg bei Math. Seutter. 48<sup>1</sup>/<sub>s</sub>/56<sup>1</sup>/<sub>s</sub>. Kupferstich von Andreas Silbereisen.

(St. B. B. Colorirt.)

— — Graubünden, reduc. Massstab. Nürnberg, Homann's Erben. 23/26. 1 : 500'000.

(K. V. Z.)

— — Rhaetia foederata cum confinibus.

(Scheuchzer, Naturgeschichte des Schweizerlandes. Bd. II, 268.)

**Weigel**, Christ., Vindelicia, Rhetia et Noricum. 31/39. Kupferstich von Christoph Weigel.

(St. B. B. Colorirt.)

— — Rhaetia.

(Koehler, Notitia orbis antiqui. Nr. 11.)

**Rhaetia.**

(Spener, Notitia Germ. antiquae.)

**Bündten.**

(Füsslin's Erdbeschreibung.)

- Weiss, J. H.**, Deux Cartes: Partie des Grisons et de la Valtelline et le Mont Gotthard et partie des Grisons. Levées et dess. par J. H. W., gravées à Strasbourg sous la direct. de C. Guérin, aux frais de J. R. Meyer, Aarau. Strasbourg 1800 und 1802. 78/58. 1 : 100'000.  
(Nr. 11 und 12 aus Meyer's Schweizeratlas.)
- Mechel, Ch.**, de, Carte générale du Canton Helvétique de la Rhétie, autrefois République des Grisons. Bâle 1802. 47/64. 1 : 375'000. Kupferstich.
- am Stein, R.**, Der Canton Graubündten, nach dem Meyer'schen Schweizer-Atlas verbessert und in 9 Bezirke eingetheilt. 1806 (auch vermehrt und verbessert nochmals erschienen). 21/32. 1 : 500'000. Kupferstich von Scheurmann.  
(Unv.-Bl. Basel. Grenzen colorirt.)
- Scheurmann**, Der Kanton Graubündten. 1821. 19/30.
- Vindelicia**, Rhetia et Noricum vom Bodensee bis Ungarn, vom Poo bis zur Donau. 30/37.  
(Sect. Rhätia. Chur.)
- Hemmi, P.**, Der Kanton Graubünden. Chur. 24/30. 1 : 500'000. Verlag der S. Kellenberger'schen Buchhandlung.
- Gross, Rud.**, Der Kanton Graubünden, gezeichnet von Rudolf Gross. Verlag von Ch. Beyel in Zürich. Zürich 1852. 26<sup>1</sup>/<sub>3</sub>/32. 1:450'000.  
(Am Rande Verzeichniss von Bergen, See'n, Pässen und Gletschern mit Höhenangaben.)
- Mengold, G. W.**, Kantonsingenieur, Karte des Kantons Graubündten, reducirt nach Dufour's topographischem Atlas der Schweiz. Chur bei Leonhard Hitz 1863. 44/58<sup>1</sup>/<sub>2</sub>. 1 : 250'000. Kupferstich von H. Müllhaupt und Sohn in Genf.  
(Vaterländ. Bl. Basel.)
- Wurster & Cie.**, Karte des Cantons Graubündten. Winterthur 1863. 44/58. 1 : 250'000. Kupferstich von Wurster & Cie. in Winterthur.  
(Eidg. Top. Bureau.)
- Mengold, G. W.**, Karte des Kantons Graubünden. Reduzirt nach Dufour's topographischem Atlas. 1866
- — Karte des Kantons Graubünden. Chur 1872. 42/57. 1 : 250'000.
- Triangulation** des Kantons Graubünden. 48/70. 1 : 200'000. Handzeichnung.  
(Eigth. Baubureau Chur.)
- Mengold, G. W.**, Karte des Kantons Graubünden, als Beigabe zu dem Verzeichniss der Post-Routen, der Luftkurorte, Clubhütten und Führer-Stationen. Chur 1882. 22/25. 1 : 600'000.
- Grisons, Les**, d'après la Carte de la Suisse (Général Dufour). Gravée par Erhard. Paris, Hachette. 15/21. 1 : 460'000.  
(Itinéraire de la Suisse par Adolphe Joanne et éditions de Paul Joanne 1862.)
- Jäklin, Dietr.**, Helvetia, Rhaetia und Nachbarvölker. Chur 1883. 50/66. 1 : 1'000'000.  
(Handzeichnung unpublizirt.)
- Mengold, J. W.**, Karte des Kantons Graubünden, reducirt auf 1 : 250'000 nach Dufour's Atlas. Chur bei Hitz 1885. 49/67. 4. Aufl.
- Randegger, J.**, Karte des Kantons Graubünden. Gedruckt bei Wurster, Randegger & Cie. in Winterthur. Verlag: Jul. Rich in Chur. 22/33. 1 : 600'000.

- Siegfried**, Atlas, Sämmtliche Blätter über Graubünden, 41 Stück, jedes 17/22. 1 : 50'000 und 1 : 25'000.
- Mengold, J. W.**, Karte des Kantons Graubünden. Reduzirt nach Dufour's Atlas von J. W. Mengold, Kantons-Ingen., Stich und Druck von H. Müllhaupt & Sohn. Verlag von L. Hitz in Chur. Chur 1890. 43/68.
- Touristenkarte** des Kantons Graubünden, gestochen und gedruckt in der topogr. Anstalt Müllhaupt, Bern. Verlag der Buchhandlung Hitz in Chur. 60/70.
- Wurster & Cie.**, Karte des Kantons Graubünden. Zürich. 4360. 1 : 250'000.

### Geologische Karten.

- Schopfer**, Heinrich, in St. Gallen, Rhätische Erzgebirge, oder neueste Uebersicht aller derjenigen Bergreviere im Umfange der Cantone Graubünden, St. Gallen und Glarus, wo ein oder mehrere Erzlager von Sachkennern für positiv oder relativ bauwürdig erklärt worden sind. 33<sup>1</sup>/<sub>2</sub>/40. Lithographie. (Ziegler'sche Sammlung. Basel. Colorirt. Mit Erklärung der geognostischen Zeichen.)

### Luzern.

#### Politische und topographische Karten.

- Stumpfs Chronik**. 7. Landtafel mit dem heutigen Gebiete des Kantons Luzern. 1543.
- Originalkarte** des Luzernergebietes, auf Leinwand gemalt. Ohne Titel. C. 1600. 159/151.  
(Eigenthum der V. V. Kapuziner auf dem Wesemlin. In «Kartographie der Schweiz, Specialkatalog Nr. 96 der Landesausstellung in Zürich» wird diese Karte mit «circa 1600» datirt, ebenso im Katalog zur internationalen geographischen Ausstellung, Bern 1891. Nun sind nach Haller die Kapuziner in Luzern im Besitze eines der Exemplare der «Mappa topographica Lucernensis territorii, confecta a Joh. Henrico Wegmanno, civeet geometro Lucernensi». Da aber Wegmann 1670–1617 in Luzern lebte, die Karte aber im vorigen Jahrhundert, also wohl nachdem Haller dieselbe gesehen, theilweise übermalt, resp. die genannte Aufschrift mit Heiligenbildern überdeckt wurde, Spuren der Aufschrift jedoch noch erkenntlich sind, so ist die Annahme gerechtfertigt, dass diese Karte identisch sei mit der Haller I. Nr. 411 genannten Mappa. Nach Prof. Wolf ist sie eine Copie der Wegmann'schen Karte.)
- Originalkarte** des Luzernergebietes, auf Papier gemalt. Ohne Titel. 1626 bis 1627, nach Ändern vor 1600. 175/160.  
(Eigenthümer: Herr J. Meyer-am Rhy in Luzern. Ringsum sind die Wappen der Luzerner Vogteien angebracht, sowie die Wappen der von Hertenstein und der Herrschaft Buonas, dazwischen allegorische Figuren. Ein weiterer Kreis, durch menschliche Figuren dargestellt, gibt die Windrichtungen an. Auf derselben befindet sich als Monogramm eine Fliege. Nach dem Specialkatalog Nr. 86 stammt sie von dem Jesuiten Christoph von Hertenstein (?). Vgl. auch Katalog der intern. geogr. Ausstellung, Bern 1891.)

**Originalkarte** des Kantons Luzern, auf Papier gemalt. 1689—1700  
108/75.

(Eigenthümer: Herr Stadtrath Paul Segesser in Luzern. Oben sind die Ansichten von Luzern, Sempach, Sursee, Münster und Willisau, in der linken obern Ecke das Doppelwappen von Luzern mit dem Reichswappen darüber; auf beiden Seiten sind die Wappen der Grafschaften und Freiherren dieser Landschaft. Vgl. Specialkatalog 36, Nr. 10 und Katalog der internationalen geographischen Ausstellung, Bern 1891. Herr Stadtbauinspector V. Stirnimann hält diese Karte mit Recht für eine Copie der Karte von Mathias Reyz, 1691. Vgl. Haller Bd. I, Nr. 414.)

**Originalkarte** des Luzernergebietes, auf Leinwand gemalt. 131/111.

(Eigenthümer: Zur Gilgisches Fideicommiss. Oben in der Mitte ist das Doppelwappen Luzerns und das Reichswappen angebracht, mit der Umschrift: Orthodoxæ decus Helvetiæ. Ringsum die Wappen der Vogteien, dazwischen allegorische Figuren auf den Namen: Lucerna, mitentsprechenden Sprüchen. Ein innerer Kreis enthält Engelsköpfe mit den Namen der Winde und die Figuren des Thierkreises. Ortschaften und Burgen mit beigealten Wappen.)

**Canton, Le, de Lucerne**, Original par Wägmann et d'après la copie de J. A. Rüdiger, 1716, copiée par R. Sinner, Lieutenant d'Artillerie 1798. 1716.

(Ryhiner'sche Sammlung in Bern. Vgl. Wolf, Geschichte der Vermess. S. 22.)

**Grund, Eigentlicher, und Abzeichnung** der Landschaft des hochlöblichen Standes Luzern. Gemalt von J. Sutter. 1733.

(Eigenthümer: Dreilindengesellschaft in Luzern. Haller kennt sie als Reduction der Karte von Matthias Reyz. Letztere Karte vom Jahre 1691 scheint verloren zu sein.)

**Fassbind, Franciscus Ignatius, Lucern, Republic und Chatholischer Vorort**, liegt mitten in denen schwietzerischen cantons oder Eydtnossen, unter der Polushöhe von 47 graden. Gezeichnet nach der neuesten Observation. 1752. 82/69.

(Stadt b. Zürich. Handzeichnung. Vgl. Rud. Wolf, Geschichte der Vermessungen in der Schweiz S. 78.)

— — **Lucern Republic und Chatholischer Vorort etc.** 1752. 82/69.  
Handriss. 2000 Klafter = 60 mm.

(Ziegler'sche Sammlung Basel.)

**Walser, Gabr., Pagus Helvetiæ Lucernensis cum confinibus.** 1757.  
1 : 625'000. Colorirte Handzeichnung.

(K. V. Z.)

**Canton inter Catholicos primaria sive illustris Helvetiorum Respublica Lucernensis per Gabrielem Walsorum, sumtibus Albrechtii Caroli Seutteri.** Aug. Vind. 1757. 51/61.

**Walser, Gabriel, Canton Luzern sive illustr. Helvetiorum Respublica.** Lucernensis. 24/26<sup>1</sup>/<sub>2</sub>. 1 : 190'000. Kupferstich.

(St. B. B. Colorirt.)

— — **Canton Luzern sive illustris Helvetiorum Respublica Lucernensis cum Subditis suis.** 1763. 48/57. 1 : 96'000. Kupferstich.

(St. B. B. Herausgegeben von Homann's Erben. Colorirt.)

— — **Canton Inter Catholicos primaria sive illustris Helvetiorum Respublica Lucernensis.** Augsburg bei A. C. Seutter. 50/57<sup>1</sup>/<sub>2</sub>. Kupferstich.

(St. B. B. Colorirt.)



**Luzern, Canton,** im Schweizer-Atlas von Rudolf Meier. 1763. 6. und 7. Blatt.

**Lucernensis, Republica.** 1773. 15/20. Colorirte Handzeichnung.  
(V-örtige Vereinsbibliothek Luzern.)

**Luzern, Canton.**  
(Füesslin's Erdbeschreibung.)

**Karten des Kantons Luzern:**

- a) Karte des ganzen Kantons.
- b) „ von dessen südlichem Theil.
- c) „ „ „ „ nördlichem „

Wien 1791. 3 Blätter. 50/34.

(In «A. Fr. Btisching» Erdbeschreibung. Herausgegeben von Joh. Jos. von Reilly, gestochen von Ignaz Albrecht.)

**Karte des Kantons Luzern (ohne Titel), nördliche und südliche Hälfte.**  
Jeder Theil 69<sup>1</sup>/<sub>2</sub>/62. Kupferstich.  
(St. B. B. Süd oben. Mit Profil vom Pilatus bis zum Wetterhorn.)

**Luzern, Atlas, La Suisse.** Levé et Dessiné par J. H. Weiss aux frais de J. R. Meyer à Aarau, dans les années 1786 à 1802. Gravé par Guérin, Eichler et Scheurmann. Aarau 1786 und 1802. Gr. Fol. 16 numerirte Blätter: der Kanton Luzern ist dargestellt auf Bl. 6 und 7. Die Karte enthält die Längen- und Breitengrade. Schraffirmethode: Gletscher, Seen und Flüsse: blau.

— — «der Kanton Luzern», Karte, Kupferstich, mit Angabe der Länge- und Breitengrade, (ohne Angabe von Autor, Drucker, noch Druckort). Massstab «3 Schweizerstunden». Bei J. H. Keller. Nomenclatur in alter Orthographie. Schraffirmethode. 1804. 4.

(Beilage zum «Helvetischen Almanach».)

**Pfyffer, Jost** von Altishofen, Der Canton Luzern. Gezeichnet von Jost Pfyffer von Altishofen. Vor 1804. 21/26. 1 : 288'000.  
(Stadtbibliothek Luzern.)

— — Der Kanton Luzern. Gezeichnet von Jost Pfyffer von Altishofen. Gestochen von J. Scheurmann. Druck von Orell & Füssli. Circ. 1804. 21/27. 1 : 240'000.  
(Im Helvet. Almanach 1804; in Scheurmann's Atlas und separat.)

**Schmid, Prof.,** Karte des Kantons Luzern. Gestochen von Scheurmann.  
(In Businger's Werk: Luzern und Umgebung. 1810.) 40/31.

**Luzern,** Der Kanton, eine Schulkarte, bearbeitet nach der Homann'schen Karte. 1829.

**Pfyffer, Jost** von Altishofen, Karte des Kantons Luzern. Abdruck publ. von Orell-Füssli. 1830—1835. 26/31. 1 : 265'000.  
(Stadtbibliothek Luzern.)

**Rietschi, Nicolaus,** Karte des Kantons Luzern. Herausgegeben von Gb. Egli, Lithogr. Luzern 1838. 80/58. Lithographie.

**Eglin, Gebrüder** in Luzern, Karte des Kantons Luzern mit den angrenzenden Theilen anderer Kantone. Luzern bei Gebr. Eglin 1838. 50/66. Lithographie von Gebrüder Eglin in Luzern.  
(Ziegler'sche Sammlung Basel. Grenzen colorirt. Mit Erklärung und Verzeichniss der Merkwürdigkeiten.)

**Carte du Canton de Lucerne.** Genève 1844. 4. Lith. de Schmid, Genève.

(Nouveau Messager Suisse. Bd. XVI.)

**Grenzkarte des Kantons Luzern.** 1845. Handzeichnung.

**Karte des Kantons Luzern mit Eintheilung in 5 Aemter.** Herausgegeben von der Lithographie zum Freienhof. 1850. 27/28.

**Luzern,** Der Kanton, eingetheilt in fünf Aemter und 6 eidgen. Wahlkreise. Lithographie zum Freienhof in Luzern. Luzern 1850. 4. Mit Angabe der geographischen Längen- und Breitengrade. Schraffirt.

(Die Zahl 6 ist ein Irrthum, es sind nur 3 Wahlkreise angegeben, und ihre Grenzen sind colorirt.)

**Blätter 4,** ohne Titel, von einer Karte des Kantons Luzern. Jedes Blatt 47/59. Lithographie.

(Ziegler'sche Sammlung, Basel. Probeabdrücke.)

**Keller, H.,** Karte vom Kanton Luzern, entworfen mit Benutzung ungedruckter Materialien und Zeichnungen nach der Natur, unter Mitwirkung von Seminardirector Dula. Herausgegeben von H. Keller. Verlag von Petermann. Lithographie von Griminger, Zürich. 1850. 28/38. 1:150-000.

**Karte des Kantons Luzern.** Verlag von Hindemann. 1853. 28/36.

**Keller, H.,** Sohn, Wandkarte des Kantons Luzern, zunächst für den Schulgebrauch, auf Grundlage der eidgen. Triangulation bis 1844 und mit Benutzung von zahlreichen Höhenaussichtzeichnungen, sowie von andern meist unveröffentlichten Materialien. Herausgegeben von A. Keller, Sohn. Auf Anordnung des h. Erziehungsrathes des Kantons Luzern, 1854. Zürich 1854. Lithographie von J. Schweizer. 110/120. In 4 Blatt erschienen. 1 : 50-000.

**Luzern,** Kanton, Topographische Karte des Kantons Luzern, nach den unter Oberleitung des Generals Dufour gemachten Originalaufnahmen. Herausgegeben auf Anordnung der Regierung 1864—67. 53/77. Massstab 1 : 25-000 der wahren Grösse. Zehn Blätter, signirt 1—10, mit geographischen Länge- und Breitengraden und einem Uebersichtskärtchen über sämtliche Blätter. Bern 1864—1867. Topographische Anstalt von H. Müllhaupt & Sohn in Bern. Druck von H. Koenig in Mainz.

**Karte des Kantons Luzern für Schule und Haus,** nach Dufour, von F. Müllhaupt. 1 : 200-000. Luzern, Prell 1880?

**Gerster, J. S.,** Karte des Kantons Luzern. Auf Anordnung des Erziehungsrathes des Kantons Luzern. 4 Blätter, jedes Blatt 58/52<sup>1</sup>/<sub>2</sub>. 1 : 50-000. Chromo-Lithographie von J. J. Hofer in Zürich.

(Mit Erklärungen. Nebenkarte: Die topographische Karte der Stadtgemeinde Luzern (1 : 20-000), 27/35 und 8 Profilen durch den Kanton; das alles rechts unten.)

— — **Schulkarte des Kantons Luzern.** Auf Anordnung des Erziehungsrathes. 1881. 35/35. 1 : 200-000. Topograph. Anstalt von Wurster & Randegger.

**Luzern,** Kanton. Eidg. Topogr. Bureau. 1886. 63/53.

**Umgebungen von Luzern und des Terrains zwischen der Emme, der Reuss und dem Zugersee.** 34/55. 1 : 75.000. Zeichnung.

### Statistische Karten.

**Luzern, Hagelkarte.** Karte über das Gebiet von Meggen über Luzern bis zum Napf, welches am 9. Juni 1861 Hagelschaden erlitten hat. 1861. Autographie. Quer 4°.

(Beilage zu einer Abhandlung über diesen Hagelschlag in der Vierteljahrschrift der Zürcher'schen Naturforschenden Gesellschaft VI, 4, 1861. Ist auch den Extraabdrücken der Abhandlung beigegeben.)

— — **Hagelkarte,** Karte über den geographischen Umfang der Hagelschläge im Kanton Luzern vom 29. und 30. Juni, 3., 4. und 12. August 1885 — auf einer aus dem Dufour-Atlas zu diesem Zweck zusammengestellten Karte des Kantons Luzern. Luzern 1885. Gr. Fol.

(Offiziell. Das Gebiet der Hagelschläge ist roth angelegt. Bildet eine Beilage zum «Bericht des Comites für die Schadenerhebungen betreffend den Hagelschlag und die Gabensammlungen».)

— — **Karte über den geographischen Umfang der Hagelschläge im Kanton Luzern am 29. und 30. Juni, 3., 4. und 12. August 1885** — auf einer aus dem Dufour-Atlas für diesen Zweck zusammengestellten Karte des Kantons Luzern. Luzern 1885. Gr. Fol.

(Beilage zum «Bericht des Comites für die Schadenerhebungen und Gabensammlungen». Das verhagelte Gebiet ist roth angelegt.)

### Neuchâtel.

#### Politische und topographische Karten.

**Bonjour, P. C., R. Augustin,** Carte géographique de la Souveraineté de Neuchâtel et Vallangin, dédiée à M<sup>ss</sup> les conseillers d'Etat. Neuchâtel 1668—1672.

(Sehr selten. Bibliothek von Neuenburg.)

**Merveilleux, D. F. de,** Carte géographique de la Souveraineté de Neuchâtel et Vallangin en Suisse, avec privilège et approbation du souverain. 1:81'000. 53/81. 1692.

(Wappen des Hauses Orléans-Longueville und eine Ansicht von Neuenburg. Gradnetz etwas verschoben.)

— — **Carte géographique de la Souveraineté de Neuchâtel et Vallangin en Suisse.** 53/81. 1694. Kupferstich.

(Kirchen-Bl. Basel. Links und rechts die Wappen der Fürsten von Neuenburg. Mit einer Ansicht von Neuenburg.)

**Fer, N., de,** Souveraineté de Neuchâtel et de Vallangin. Paris 1699. C. Inselin sculps.

(Dédiée à Monseigneur le Prince de Conti; dans la Collection de feu M. Henri Bordier.)

**Moll, H.,** A new map of Newchatel. 1707.

**Kilian, Georg, Christian,** Neuchâtel oder souveränes Fürstenthum Neuenburg, nebst der Grafschaft Vallangin. 1:500'000. Augsburg 1707.

**Merveilleux, D. F. de,** Carte de la Souveraineté de Neuchâtel et Vallangin, dressée sur les Mémoires du Sr. D. F. de Merveilleux Dr. M., rectifiéz par les observ. de l'Acad. royale des Scienc. Dédiée à M<sup>ss</sup>. de la vénérab. Classe et Cie. des Pasteurs de Neuchâtel. 1:91'000. 48/61. 1707 (nach Bachelin).

(Gravée par Liébaux le fils.)

**Carte géographique de la Souveraineté de Neuchâtel et Vallangin en Suisse.** Berlin 1707. H. J. Otto sculpsit; Copie der vorigen.  
(Mit Wappen von Preussen.)

**Gross, Emanuel, Carte de la Souveraineté de Neuchâtel.**  
(Dem König von Preussen präsentiert.)

**Merveilleux, de, Principauté de Neuchâtel et de Vallangin.** 1:325-000.  
13<sup>1</sup>/<sub>2</sub>/17. 1708. Kupferstich.

— — **Carte || de la principauté de || Neuchâtel et Vallangin || Tirée exactement sur les lieux. Avec Approbation || et Privilège || présentée || A. S. E. Monseigneur le Comte de Metternich || Ministre d'Etat, Ambassadeur Extraord<sup>e</sup> et Pléni- || potentiaire de S. M. le Roy de Prusse et son || Représentant dans cette Souveraineté || Par || Son très-humble et très-obéissant Serviteur || D. F. de Merveilleux, Capitaine et Ingénieur || Ord<sup>e</sup> de LL-HH-PP<sup>tes</sup> || 1708. 1:105-000. Gravée sur 2 planches formant un seul cadre: 52/82.**

— — **Carte géographique.**

Ausgabe 1) 1694. Liébaux sc.

„ 2) 1707. H. J. Otto.

„ 3) 1708. Vom Neffen.

„ 4) 1756. Nachstich H. F. Bourgeois und Bouvillard.

„ 5) Berlin. Kalender von Sauerbrey.

**Carte de la Souveraineté. Merveilleux 1720, Liébaux sc.**

Nachstich Covens et Mortier Amstelod.

„ Phil. Buache 1745.

„ A. Scutter.

„ Homann'sche Erben.

„ Clermont, grav. Perrier in den Tableaux top. 1779.

**Merveilleux, de, Carte || de la Souveraineté || de Neuchâtel || et Vallangin || Dressée sur les Mémoires || du Sr. D. F. de Merveilleux D. M<sup>cin</sup> || Rectifiéz, par les Observations || de l'Académie Royale des Sciences || Dédiee || A Messieurs de la Vénérable Classe || et Compagnie des Pasteurs || du Comté de Neuchâtel || Par leur très-humble et || très-obéiss<sup>t</sup>. Serviteur || de Merveilleux || D. M. 48/64. Gravée par Liébaux le fils.**

— — **Carte de la Souveraineté de Neuchâtel et Vallangin.** 48/64.  
Kupferstich. Liébaux, fils.

(St. B. B. Herausgeg. von de l'Isle. Colorirt.)

— — **Carte de la Souveraineté de Neuchâtel et Vallangin.** 1745.  
48/64. Kupferstich von Liébaux, fils.

(St. B. B. Herausgeb. von Ph. Buache, gendre de l'auteur. Colorirt.)

— — **Carte de la Principauté de Neuchâtel et Vallangin.** 53/82. 1756.  
Kupferstich.

(St. B. B. Abdruck von 1756, colorirt. Mit einer Ansicht von Neuchâtel.)

— — **Carte de la Souveraineté de Neuchâtel et Vallangin.** 49<sup>1</sup>/<sub>2</sub>/63:  
Amsterdam chez Jean Covens et Corn. Mortier. Kupferstich.  
(Univ. Bl. Basel.)

**Principatus Neocomensis seu Neuchâtel ad Borussiae regem.** 12/16.  
Kupferstich.

(Scutter, Karte vom Königreich Preussen.)

**Carte de Neuchâtel.** 8. 1766.

(Description des Montagnes de Neuchâtel.)

- Carte du Comté de Neuchâtel.** Carte générale des prétend. de Neuchâtel. (KL Karte d. Fürst.)  
(Châtelain et Gueudeville Atlas. Bd. I. P. II. No. 64. 65.)
- Homann's Erben,** Carte de la Souveraineté de Neuchâtel et Vallangin, dressée par les S<sup>rs</sup> de Merveilleux et de l'Isle. 53/80. Nürnberg 1778.  
(Sehr selten.)
- Merveilleux, de, et de l'Isle.** Carte de la Souveraineté de Neuchâtel et Vallangin. 1:100'000. 40<sup>1</sup>/<sub>2</sub>/58. 1778. Kupferstich.  
(St. B. B. Colorirt. Herausgegeben bei Homann's Erben.)
- Seutter, Albert Charles,** Carte de la Souveraineté de Neuchâtel et Vallangin. 49<sup>1</sup>/<sub>2</sub>/59<sup>1</sup>/<sub>2</sub>. Kupferstich von Alb. Ch. Seutter.  
(St. B. B. Colorirt.)
- Merveilleux, D. F. de, par Sr. Clermont.** Carte des Comtés de Neuchâtel et de Vallangin. 34/45. Kupferstich von Perrier et Beauvais.  
(St. B. B. Colorirt.)
- — Carte des Comtés de Neuchâtel et de Vallangin. 34/46. 1779. Kupferstich. Gravée par Perrier, écrite par Beauvais.  
(Kirchen-Bl. Basel.)
- — rectifié par **Guillaume de l'Isle.** Carte de la souveraineté de Neuchâtel et Vallangin. 49/63. Amsterdam chez Covens et Mortier. Kupferstich.  
(St. B. B. Colorirt.)
- — Carte de la principauté de Neuchâtel et de Vallangin en Suisse, 1708. 1781. Herausgeber A. Girardet.
- — **de l'Isle et Clermont.** Carte de la Principauté de Neuchâtel et Vallangin. 33/45. 1783. Kupferstich von B. Glasbach.  
(Univ. Bl. Basel.)
- — Carte de la Souveraineté de Neuchâtel et Vallangin. 49/59. Kupferstich von A. C. Seutter.  
(St. B. B. Colorirt.)
- Clermont, ingénieur-géogr.,** Carte du Comté de Neuchâtel et Vallangin, dressée d'après les observations de l'Académie royale des Sciences et la carte de D. F. de Merveilleux. Dr. M. 1789.  
(Gravée par Perrier, écrite par Beauvais. Utilisée pour les tableaux de la Suisse de Laborde. Paris 1780.)
- Carte du Comté de Neuchâtel et de Bienne.** Ende des XVIII. Jahrhunderts.
- Weiss, J. H.,** Le Comté de Neuchâtel et partie des cantons du Léman et de Fribourg. Levé et dessiné par J. H. W., gravé à Aarau par J. Scheurmann. 52/71. 1801.  
(Aux frais du citoyen J. R. Meyer d'Aarau; ist das 5. Blatt des Meyer'schen Atlas.)
- Osterwald, J. F. de,** Carte de la principauté de Neuchâtel. Originalkarte. 1:48'000. 1801—1806.  
(Dépôt de la guerre à Paris.)
- — Carte de la principauté de Neuchâtel. Originalkarte. 1:96'000. 1801—1806. Handzeichnung.  
(Bibliothèque de Neuchâtel.)
- Osterwald, J. F. de,** Carte de la Principauté de Neuchâtel. Levée de 1801 à 1806. 1:96'000. 48<sup>1</sup>/<sub>2</sub>/55. Paris 1806, chez Ch. Piquet. Kupferstich. J. B. L. Aubert à Paris scrips.; gravée par Barrière.  
(St. B. B.)

- Hegi, G.**, Le Canton de Neuchâtel d'après la carte de M. d'Osterwald. Zurich 1818, Orell Füssli.  
(Essai de statistique du canton de Neuchâtel.)
- Carte du Canton de Neuchâtel.** Dessinée et gravée d'après la carte de M. d'Osterwald par G. Hegi. 22/27. 1818. 6,6 cm. = 3 lieues.
- Principauté** et canton de Neuchâtel avec le territoire qui lui a été concédé par le traité de Paris. 1831. Lith. Gagnebin; kleine Karte.
- Osterwald, J. F. de,** Carte de la principauté de Neuchâtel. Paris 1837, chez Ch. Picquet.
- Canton de Neuchâtel et ses environs.** Neuchâtel 1838. Lith. Nicolet.  
(Voyage d'un instituteur. Sehr kleine Karte.)
- Carte du Canton de Neuchâtel.** 4. Genève 1839.  
(Nouveau Messager Suisse. Bd. XI.)
- Osterwald, J. F. de,** Carte de la principauté de Neuchâtel. Farbige Originalkarte. 1 : 25'000. 1836—1840.  
(Staatsarchiv Neuchâtel. Copie in Berlin.)
- Principauté** de Neuchâtel avec les limites des juridictions en 1806. Neuchâtel 1843. J. G. Huguenin. Lith. Nicolet.  
(Châteaux neuchâtelois.)
- Canton de Neuchâtel (Neuenburg).** Genève 1851, chez Ch. Cruaz.  
(Guide itinéraire à Neuchâtel et dans les environs, les vallées et les montagnes.)
- Osterwald, J. F. de,** par **A. de Mandrot**, revue et complétée par **Ls. Mayor-Doglon.** Carte du Canton de Neuchâtel. 1 : 50'000. 2 Blatt, jedes 55/75. Die ganze Karte 75/110. 1858. Lithographie der Art. Anstalt von F. Malte in Stuttgart.  
(Ziegler'sche Sammlung Basel. Avec un plan de la ville de Neuchâtel 1 : 10'000.)
- Carte du Canton de Neuchâtel** par **A. de Mandrot.** Herausgegeben par **H. Furrer**, Lith. 1 : 50'000. 2 feuilles de 54/74. 1858.
- Mandrot, A. de,** Carte du Canton de Neuchâtel d'après la carte fédérale, publiée par la Société d'utilité publique. Neuchâtel 1865. Lith. de Furrer et Cie.
- — Carte du Canton de Neuchâtel, d'après la Carte fédérale. 1 : 100'000. 45<sup>1</sup>/<sub>2</sub>/60<sup>1</sup>/<sub>2</sub>. Neuchâtel, publiée par la Société Neuchâteloise d'Utilité publique. Lithographie von Furrer & Cie. à Neuchâtel.  
(Ziegler'sche Sammlung Basel.)
- Neuenburg.** 48/70. 1868.  
(Eidg. topogr. Bureau.)
- Mandrot, A. de,** Carte du Canton de Neuchâtel, dessinée d'après la Carte de l'Etat-Major Fédéral par **A. de Mandrot.** 1 : 100'000. 43/68. Neuchâtel 1870. Lithographie von **R. Leuzinger.**
- — Carte du Canton de Neuchâtel. 1 : 160'000. 28/40. Neuchâtel 1872. Lithographie **R. Leuzinger.**
- Carte du Canton de Neuchâtel** par **A. de Mandrot.** **J. Sandoz**, éditeur, Lith. **H. Furrer.** 1 : 160'000. 41/29. 1872.
- — du Canton de Neuchâtel d'après la carte **Dufour.** 5 feuilles ont paru : **Dombresson**, la **Chaux-de-Fonds**, **St. Blaise** la **Chaux**, les **Verrières**, **Neuchâtel.** Berne 1877. Gestochen von **H. Müllhaupt und Sohn**, Bern. Gedruckt von **Lith. Furrer**, Neuchâtel.

**Carte** du Canton de Neuchâtel pour l'instruction publique du Canton. Editée par J. Sandoz, 1:200-000. 22/30. 1883.

**Borel, Maurice**, Carte du Canton de Neuchâtel. 1:50-000. 4 Bl., jedes 52/74. Neuchâtel 1889. Lithographie von Maurice Borel. (Eidg. topogr. Bureau.)

**Randegger, J.**, Carte du Canton de Neuchâtel. 1:150-000. 32/46.

### Geologische Karten.

**Osterwald, J. F. de**, Carte de la Principauté de Neuchâtel, levée de 1801 à 1806. 1:96-000. 48/55. Lithographie. (St. B. B. Geologisch colorirt.)

### Statistische Karten.

**Canton** de Neuchâtel. Délimitation des territoires dits phylloxérés. 1:25 000. 22/57<sup>1</sup>/<sub>2</sub>. 1880. Autographie. (Eidg. topogr. Bureau.)

— — de Neuchâtel. Délimitation des territoires dits phylloxérés pour 1881. 22/72. 1881. Autographie.

### Schaffhausen.

#### Politische und topographische Karten.

**Peyer, Heinrich**, Der Stadt Schaffhausen Landschaft und Gebiet sammt deren Grenzen und Marken, auch umliegenden benachbarten Gebiet. Handzeichnung. In kleinerem Massstab durch Druck vervielfältigt. 1:23-500. 122/150. 1684. (Histor. antiq. Cabinet, Schaffhausen.)

— — Grenzkarte des Kantons Schaffhausen in 31 Blättern ausgezogen, 3 Textblätter. Eine Art topogr. Atlas, colorirte Originalzeichnung. 1685—1688. Jedes Blatt 27/34. (Eigentümer: Staatsarchiv Schaffhausen.)

— — Schaffhauser Gebiet sammt den Grenzen und umliegenden Orten. 53/71. Winterthur 1685. Kupferstich von F. Meyer in Winterthur. (Univ. Bl., Kirchen-Bl. Basel, auch St. B. B.)

— — Schaffhauser-Gebiet, sammt den Grenzen und umliegenden Orten. 1:48-000. 52<sup>1</sup>/<sub>2</sub>/70<sup>1</sup>/<sub>2</sub>. Zürich 1685. Kupferstich von F. Meyer in Winterthur, renovirt 1747 von P. H. Albertin. (St. B. B. Mit Schaffhauser-Wappen etc. als Titelbild.)

**Seutter, Matth.**, Mappa ditionis pagi Scaphusiani qui confoederatae Helvetiorum reipublicae pars est. 1:88-500. 49/57. Augsburg. Kupferstich von Tob. Conr. Lotter. (St. B. B. Colorirt. Im Verlag von Joh. Mich. Probst in Augsburg.)

**Peyer, H.**, Le Canton ou Territoire de la République de Schaffhouse en Suisse. 1:112-500. 42/55. Neuenburg 1753. Kupferstich. (St. B. B. Publié par les héritiers de Homann.)

**Territorium** Reipublicae liberae Helveticae Scaphusiensis. 24/26<sup>1</sup>/<sub>2</sub> Kupferstich. (Univ. Bl. Basel. Illuminirt.)

**Canton Schaffhausen.**

(Füeslin's Erdbeschreibung.)

**Kenkel, B.**, Dieses ist das völlige Schaffhausergebieth, sampt seinen Confinen etc. Viennac.**Peyer, H.**, par Sr. Clermont, Carte du Canton de Schaffhouse. 1:95'000. 33/44<sup>1/2</sup>. 1780. Kupferstich von Perrier.  
(Univ. Bl. Basel.)**Schaffhauser-Gebiet sammt angränzenden Orten.** 27/36<sup>1/2</sup>. Handzeichnung.  
(St. B. B. Colorirt.)**Carte du Canton de Schaffhausen, réduite d'après celle que H. Peyer dédia en 1688 au conseil souver. de cette république et assujettie aux nouvelles observations astronomiques par le Sr. Clermont.** 33/44. Paris 1780. Gravée p. Perrier.**Clermont, Carte du Canton de Schaffhausen.** Gravée p. Perrier.  
(Tabl. topogr. d. l. Suisse. Nr. 211.)**Diewald, J. N.**, Der Kanton Schaffhausen, ehemals nach der Peyer'schen Karte gezeichnet, jetzt aber verbessert. 42/55. Nürnberg 1813, ehemals Homann's Erben, jetzt bei Chr. Fembo. Kupferstich.

(Univ. Bl. Basel. Illuminirt.)

**Scheurmann, J. J.**, Die Kantone Schaffhausen und Thurgau. 20/30. Kupferstich von J. J. Scheurmann.  
(Univ. Bl. Basel. Colorirt.)**Peyer, Joh. Ludw.**, nach der A. 1685 herausgegebenen Karte von Hauptmann Heinrich Peyer. Der Kanton Schaffhausen nebst den angrenzenden Ortschaften. 1:86'400. 34/45. 1825. Lithographie von Franz Hurter in Schaffhausen.  
(St. B. B.)**Bruder, C.**, Kanton Schaffhausen. 1840. 32/42. Lithographie.**Karte des Kantons Schaffhausen; nach der Peyer'schen Karte lithographirt von C. Bruder.** Verlag von Huber & Cie., St. Gallen.  
(Beilage zu «Gemälde der Schweiz». Band XII. Verlag von Huber & Cie. [E. Fehr] St. Gallen.)**Im Thurn, 1 Karte.** 8. St. Gallen 1840.  
(Der Kanton Schaffhausen histor. geogr. statist. geschildert.)**Gross, Rud.**, Kanton Schaffhausen. 1:80'000. 35/45. Schaffhausen 1867—1869. Lithographie. J. Glättli, grav. i. d. Lith. Bäschlin.  
(Staatsarchiv St. Gallen. Nebenkarten: Schaffhausen [1:25'000] und Eisenbahnlinien Schaffhausen-Winterthur 1:200'000. Wälder, Grenzen und Gewässer colorirt.)**Gerster, J. S.**, Karte des Kantons Schaffhausen. 1:80'000. 41/49<sup>1/2</sup>. Zürich. Lithographie von Hofer & Burger.  
(Nebenkarten: Stadt Schaffhausen und Profil vom Wuttachthal bis Schienenberg und physikal. Uebersichtsbild.)**Karte des Kantons Schaffhausen.** 1:250'000. 15<sup>1/2</sup>/19. Winterthur. Lithographie von Wurster & Cie.**Büreau, Eidg. topogr.**, Schaffhausen. 1:100'000. 49/70. Bern 1868. Ueberdruck.**Geologische Karten.****Kanton Schaffhausen.** 32/41<sup>1/2</sup>. 1840. Lithographie von C. Bruder.  
(St. B. B. Geolog. colorirt.)



**Strassenkarten.**

**Entwurf** für ein Strassennetz des Kantons Schaffhausen. 39/53<sup>1</sup>/<sub>2</sub>. 1863  
Chromo-Lithographie.  
(St. B. Zürich. Colorirt.)

**Schwyz.****Politische und topographische Karten.**

- Walser**, Gabriel, Canton Schweiz sive Pagus Helvetiae Suitensis cum confinibus. Nürnberg 1767. 47<sup>1</sup>/<sub>2</sub>/56. 1 : 92'500. Kupferstich.  
(St. B. B. Mit Prospect des Stüftes Einsiedeln.)
- Seutter**, Matth., Pagus Helvetiae Suitensis cum adjacentibus Terrarum Tractibus in lucem editus. Augsburg bei M. Seutter. 50/57<sup>1</sup>/<sub>2</sub>. 1 : 82'500. Kupferstich von Tob. Conrad Lotter.  
(St. B. B. Mit Prospect des Stüftes Einsiedeln. Colorirt.)
- Walser**, Gabriel, Canton Schweiz sive Pagus Helvetiae Suitensis cum confinibus. 23<sup>1</sup>/<sub>2</sub>/26<sup>1</sup>/<sub>2</sub>. 1 : 195'000. Kupferstich.  
(St. B. B. Colorirt.)
- Carte** du Canton de Schwyz et Vue de l'île de Schwanau. Genève 1840. 4.  
(Nouveau Messager Suisse. Bd. XII.)
- Büreau**, Eidg. topogr., Kanton Schwyz. 1868. 45/62.

**Solothurn.****Politische und topographische Karten.**

- Grimm**, Mauritz, Abrisss und Grundlager des Eydgnössischen Orths Solothurn in seine 11 Vogteyen abgetheilt und entworfen durch Dr. Mauritz Grimm. Solothurn, Ende des 17. Jahrhunderts. 54<sup>1</sup>/<sub>2</sub>/45.  
(Ms. im Besitz von Hrn. Staatsschreiber J. Amiet in Solothurn. Siehe Wolf, Geschichte der Vermessungen S. 89).
- — **Abriss** und Grundlager des Eidgenössischen Orths Solothurn in seine 11 Vogteyen abgetheilt und entworfen. 54/47.  
(Staatskanzlei Solothurn; militär.-math. Gesellschaft Zürich.)
- Schäpp**, J., Mappa Ditionis Solodurensis et Episc. Basil. etc. 1731.
- Walser**, Gabriel, Canton Solothurn, sive Pagus Helvetiae Solodurensis cum confinibus recenter delineatus, per Gabrielem Walserum, V. D. M., editionis Homann Heredibus. Norimbergae 1766. 45/54. 1 : 100'000.  
(Aus «Atlas novus Reipublicae Helveticae XX mappis compositus. Sumpst. Homann Heredibus, Norimbergae 1769. Siehe Wolf, Geschichte der Vermessungen S. 90.)
- — **Canton Solothurn sive Pagus Helvetiae Solodurensis cum confinibus.** 24/26. 1 : 217'000. Kupferstich.  
(St. B. B.)

- Altermatt, J. B.**, von, Carte topographique du canton de Soleure. Solothurn 1796—98. 137/160. Mss.  
(Siehe Wolf, Geschichte der Vermessungen S. 159; Lang, Solothurn und seine Umgebung, geologische Skizze, 1868. Im Besitz von Herrn Robert, Königshof Solothurn.)
- Plan**, Geometrischer, eines Hochloblichen Canton und Eidgnössischen Republik Solothurn, welcher den Ausgemessenen Grenzscheidungen ist nachgerissen worden. 98/108. Mss.  
(Sehr sauber ausgeführte Arbeit. Autor ungenannt. Wahrscheinlich aus dem Ende des 18. Jahrhunderts. Planarchiv, Staatsarchiv Solothurn. Nr. 23.)
- Calque du Canton de Soleure, fait d'après une carte de M. Alterman, Major.** 132/154. 1 : 53'625.  
(Manuscrit : Dépôt de la Guerre, France.)
- Solothurn**, Der Kanton. 21/27. Kupferstich von J. J. Scheurmann.  
(Eidg. Topogr. Bureau.)
- Amiet, G.**, Karte von dem Kanton Solothurn. Solothurn 1826. 45/57.
- Walker, Jos.**, Karte des Kantons Solothurn, aufgenommen in den Jahren 1828 bis 1832. 1832. 80/95. 1 : 60'000. Lithographie vom Lith. Institut von Engelmann & Cie. in Paris.  
(St. B. B.)
- — Karte des Kantons Solothurn. Solothurn bei C. Karsmus. 33/34. 1 : 180'000. Lithographie von J. F. Wagner in Bern.  
(Vaterländ. Bl. Basel. Links, rechts und oben : Profile durch den Kanton.)
- Karte des Kantons Solothurn.** Solothurn 1833 (?) 29<sup>1</sup>/<sub>2</sub>/31.  
(Beilage zur Geographie des Kantons Solothurn. (Schulbuch), Solothurn 1838, bei Vogelsanger.)
- Carte du Canton de Soleure et Vue de Soleure.** Genève 1835. 4.  
(Nouveau Messenger Suisse. Bd. VII.)
- Brüder, C.**, Karte vom Kanton Solothurn. St. Gallen und Bern 1836. 26/33<sup>1</sup>/<sub>2</sub>.  
(Beilage zu: Historisch-geographisch-statistisch. Gemälde der Schweiz. Der Kanton Solothurn, von M. P. Strohmeier.)
- Karte des Kantons Solothurn.** 35/35. 1 : 200'000. Lithographie-Anstalt von J. Hofer, Zürich.  
(Eidg. Topogr. Bureau.)
- Lang, F.**, Karte des Kantons Solothurn, zum Schulgebrauch. (Stumme Karte, ohne Benennung der Orte.) Winterthur 1864. 14<sup>1</sup>/<sub>2</sub>/14<sup>1</sup>/<sub>2</sub>. Lithograph. Anstalt von Wurster, Randegger & Cie.  
(Beilage zu Wyss, B., Kurze Beschreibung des Kantons Solothurn, als Hilfsmittel zum geographischen Unterricht in der Elementarschule. 2. verbesserte Auflage mit einem Kärtchen von Prof. Lang. Solothurn 1864.)
- Leuzinger, R.**, Schulkarte des Kantons Solothurn. Gezeichnet und gestochen von R. Leuzinger, Bern. 1865. 80/95. 1 : 60'000.  
(Ist die Bearbeitung der Walker'schen Karte für Schulzwecke, vorgenommen unter Leitung von Katasterdirector Kündig.)
- Gerster, J. S.**, Karte des Kantons Solothurn. Oblig. Lehrmittel für Volksschulen — mit Schraffirlehre. Hergestellt in der Graph. Anstalt von Hofer & Burger. Zürich 1879. 35/35. 1 : 200'000.

## Tessin.

## Politische und topographische Karten.

- Stumpf, Joh.**, Lepontier. 18<sup>1</sup>/<sub>2</sub>/28<sup>1</sup>/<sub>2</sub>. Zürich 1606. Holzschnitt, gedruckt von Joh. Wolf.  
(Univ. Bl. Basel. Ortschaften colorirt. Aus der Schweizer-Chronik von J. Stumpf. Süd oben.)
- Descriptio Ducatus Mediolanensis (Milanese).** 9<sup>1</sup>/<sub>2</sub>/13. Kupferstich.  
(Kirchen-Bl. Basel. West oben.)
- Descrittione geografica del Contado Leopontico de anno 1681.** Cesare Laurentio fecit. 28/26.  
(V-8rüge Vereinsbibliothek Luzern.)
- Finsler, G. Conr.**, Die Schweizerischen Landvogteyen Laus und Mendris, nebst den Grenzen von Bellenz, Luggaris und Mayländischem Gebiet. (Ebenfalls italienischer Titel). 46/37. Zug 1786. Kupferstich, gravé par Clausner à Zug.  
(Kirchen-Bl. Basel.)
- Keller, H.**, nach Pater Paolo Ghiringhelli. Der Kanton Ticino. 20<sup>1</sup>/<sub>2</sub>/26<sup>1</sup>/<sub>2</sub>. Aarau 1812. Kupferstich von J. J. Scheurmann.  
(Univ. Bl. Basel. Grenzen colorirt.)
- — Karte des Kantons Tessin nach Paolo Ghiringhelli.  
(Helvet. Almanach von 1812.)
- — Der Kanton Tessin nach P. Ghiringhelli, gest. von Scheurmann. 1:333'000. Zürich.  
(Karten-Verein Zürich.)
- — Der Kanton Ticino. 1:400'000. 23/20. Zürich. Lithographie von Orell Füssli.
- — Carta del Cantone di Ticino. 1:275'000. 33/24. Zürich. Lith. Farbendruck von Füssli & Cie.
- Sommerlatt, G. di**, Cantone del Ticino. 27/18<sup>1</sup>/<sub>2</sub>. Bern. Lithographie von Schmid & Selhofer in Bern.  
(St. B. Zürich. Con spiegazioni ed un prospetto statistico.)
- Michaelis, E. H.**, Carta della Republica e Cantone del Ticino e de suoi Contorni Lombardi. — Carte du Canton du Tessin et des environs de Milan. 1:400'000. 44/39<sup>1</sup>/<sub>2</sub>. 1847. Kupferstich.  
(St. B. B. Avec les profils et les vues des passages du St. Gotthard et du St. Bernardin, puis: vues de la chute de l'Aar [Handeck], chute de la Toce, et Cascade de Lodrino. Petit plan de l'environ de Lugano (en 1:10'000). Vue de Lugano, contour en profil du Lac majeur et plan de Mendrisio et ses alentours.)
- Keller, E. und C. Hardmeier**, Carta del Cantone di Ticino. 1:250'000. 36/25. Zürich bei Heinr. Füssli & Cie. Lithographie von Grimminger.  
(St. B. B. Colorirt.)
- Karte des Kantons Tessin**, gezeichnet von H. Keller und C. Hardmeier, lithographirt von Grimminger. Verlag Huber & Cie. in St. Gallen.  
(Beilage zu: Gemälde der Schweiz. Band 18. Verlag von Huber & Cie. [E. Fehr].)
- Lavizzari**, Altid. dei praesid. monti e d. laghi del Cantone di Ticino. Locarno 1860.

- Ziegler, J. M.**, Carta del Cantone di Ticino. — Karte des Kantons Tessin. 1 : 150'000. 48<sup>1</sup>/<sub>2</sub>/65<sup>1</sup>/<sub>2</sub>. Winterthur 1860. Lithographie. Gebirgsstich von R. Leuzinger. Schrift von P. Steiner. Stich, Druck und Verlag bei Wurster & Randegger.  
(St. B. B.)
- Wurster & Cie.**, Karte des Kantons Tessin. 1 : 300'000. 21/28. Winterthur. Lithographie von Wurster & Cie.
- Carta del Cantone di Ticino.** 1 : 300'000. Lugano 1863, Tip. Veladini e Comp.  
(Escursioni nel Cantone Ticino di Luigi Lavizzari, Volume unico.)
- Bureau di Stato Maggiore**, Carta topographica del Cantone Ticino. Estratto litografico dall' Atlante federale. 1 : 100'000. 64/93. Berna 1867. 1883. Kupferstich.  
(St. B. B.)
- Atlante Tascabile Scolastico per la Geografia Moderna ad uso dei Ginnasi e delle Scuole del Cantone Ticino**, eseguito sull'ediz. originale di Ad. Stieler con l'aggiunta del Ticino. Lugano 1876, Litografia Veladini. 14/17.  
(E composto di 25 carte.)

### Thurgau.

#### Politische und topographische Karten.

- Murer J.**, Grundlegung, Geometrische, der Landgraffschaft Thurgöw samt einem ziemlichen Antheil der angrenzenden Herrschaften, zusammengetragen durch Herren Johannes Murer, einst Pfarrerren zu Rikenbach. Ca. 1600. 183/118.  
(Mit einer Wappentafel der Regierenden Orte und einer Abbildung der Stadt Frauenfeld nebst zahlreichen Erklärungen.)
- Setzlin, David**, Circulus sive Liga Suevia, vulgo Schwäbische Kraiss. (Mit Kanton Thurgau.) 32/25. Kupferstich.  
(Kirchen-BI. Basel. Illuminirt.)
- Nötzlinus, Joh.**, Eigntlicher Entwurf ff. der landgraffschaft Thurgöw darin verzeichnet alle und jede Stette, Flecken, Schlösser, Clöster, Dörffer und Höfe, sammt ordenlicher Delineation aller Herrschaften, Gerichtbarkeiten und Frey-Sitzen. Zürich 1717. 94/416. Handzeichnung von J. Nötzli.  
(Kantonsbibl. Frauenfeld. Von Prof. Graf gefunden. Mit Gerichtsbarkeitsgrenzen. Eine andere Handzeichnung von J. Nötzli befindet sich im Besitze von Hrn. A. Meyer, Eisenwaarenhandlung in Ober-Aegeri, Kt. Zug.)
- Entwurf**, Eigntlicher, der Landgraffschaft Thurgöw darin verzeichnet alle und jede Stätte, Fleken, Schlösser, Clöster, Dörffer und Höfe, sammt ordenlicher Delineation aller Herrschaften, Gerichtbarkeiten und Freysitzen. Delineavit Johannes Nötzlinus, Tigurinus. A<sup>o</sup> 1720. 96/164.  
(St. A. Z.)
- Riediger, J. A.**, Generalkarte der Grafschaft Thurgöw. 1733.  
(Copie in Frauenfeld.)
- Teucher, Daniel**, Carte générale de la Comté de Thourgovie dans laquelle sont remarqué les Dépéances et Limites de toutes les Jurisdictions, Seigneuries, Abbayes et Cloitres etc. Frauenfeld 1738. 91/160. Original-Handzeichnung von Daniel Teucher, peintre à Frauenfeld.  
(Vaterländ. BI. Basel. Colorirt. Original, avec un renvoi unten rechts.)

- Nötzli, Joh.**, Eigntlicher Entwurf der Landgrafschaft Thurgäuw etc. Copie von J. M. Daeniker.  
(Kantonsbibliothek in Frauenfeld.)
- Nötzlin, Heinrich**, Landgrafschaft Thurgeuw darinnen erzeichnet alle und jede Stat, Flecken, Schlösser, Klöster, Dörfer und Höfe samt ordentlicher Delineation aller Herrschaften, Gerichtsbarkeiten und Freisitzen. 1754. 91/150. Handzeichnung von J. Diethelm.  
(Stiftsarchiv St. Gallen. Colorirt.)
- Zannoni, Joh. Ant. Rizzi**, Nova Landgraviatus Turgoviae chorographica Tabula. (La Turgovie avec le Lac de Constance et des Pays circonvoisins.) Nürnberg bei Homann's Erben 1766. 42/55. 1 : 185'000. Kupferstich von Homann's Erben.  
(Kirchen-Bi. Basel. Illuminirt. Mit Ansicht des Rheinfalls.)
- Thurgau**, Die Land-Grafschaft, und allen darin liegenten Herrschaften, wie auch der Städten, Clösteren, Schlösseren. Ritter-Freysitze etc. und angränzenden Landschaften. 1767. 18<sup>1</sup>/<sub>2</sub>/32<sup>1</sup>/<sub>2</sub>. Kupferstich von J. G. Sturm.  
(Unv. Bl. Basel. D. H. excud. 1767. Ein Exemplar colorirt.)
- Landgraviatus**, Nova, Turgoviae chorographica Tabula ubi Scaphusiensis Abbatisque Cellanae Republicae. — La Turgovie avec le Lac de Constance et des Pays circonvoisins. 23/26<sup>1</sup>/<sub>2</sub>. Kupferstich.  
(Unv. Bl. Basel.)
- Seutter, Matth.**, Lacus Bodamicus vel Aconius cum regionibus circumjacentibus. Augsburg bei Matth. Seutter. 48/56. Kupferstich.  
(Unv. Bl. Basel. Illuminirt. Mit Titelbild.)
- Thurgau**, Die Landgrafschaft, sammt Register über unterschiedliche Herrschaften, Gerichtsbarkeiten und Freysitzen etc. incl. Rheinau (Summa 59 Nummern). 1774. 86/156.  
(St. A. Z.)
- Nötzlin, Joh.**, Eigntlicher Entwurf der Landgrafschaft Thurgäuw 1720. Copie von E. Werdmüller. 1777. 92/160. 1 : 42'500.  
(Math.-milit. Ges. Zürich.)
- — Die Landgrafschaft Thurgau und allen darin liegenden Herrschaften. 1 : 115'000.  
(K. V. Z.)
- — Die Landgrafschaft Thurgeuw und allen darin liegenden Herrschaften, wie auch der Stetten, Clöstern, Schlössern und der meisten Dörffern und Höfen sammt angrenzenden Landschaften. 66/37.  
(Sammlung von Hrn. Heinr. Keller, Zürich.)
- Entwurf der Landgrafschaft Thurgeuw**, darin alle und jede Staedt etc. etc. — sammt allgemeinem Register über 58 Nummern und Specification aller in dem Thurgeuw hin und wider liegenden, dem Kloster Kreuzlingen zustehenden Lehenhöfen; incl. Rheinau. Ohne Datum. 156/96.  
[Copie von J. W. C. R. (St. A. Z.)]

- Hassler**, Karte vom Thurgau. 45/78. Handriss.  
(Nachl. v. Hassler. Bern, Vermessungsbüreau.)
- Nötzli, J.**, Generalkarte des Kantons Thurgau nach der gegenwärtigen Eintheilung in Districte, Kreise und Municipalitäten. 1810. 96/164. Handzeichnung von J. Häckli. 1810.  
(Kantonsbl. Frauenfeld. Grenzen und Gewässer colorirt, auf Leinwand, Wandkarte.)
- Tschudi, Gilg.**, Copia von Gilg. Tschudis Original-Handriss der Karte, die für das allemanische Thurgau ausgegeben wird, in der nemlichen Grösse gezeichnet von G. L. H. A° 1811. 30<sup>1</sup>/<sub>2</sub>/47. Handzeichnung von G. L. H.  
(Vadianum St. Gallen.)
- Karte des Kantons Thurgau**, lithographirt von J. H. Neeb. Verlag Huber & Cie. St. Gallen 1837. Gr. 4.  
(Beilage zu Gemälde der Schweiz. Verlag von Huber & Cie. (E. Fehr). Band XVII.)
- Sulzer, J. B.**, Kanton Thurgau. St. Gallen, J. H. Neeb 1837.  
(K. V. Z.)
- Sulzberger**, 13 Originalaufnahmeblätter der Karte des Kantons Thurgau. 13 Bl., jedes 25/32. Originalhandzeichnung von Sulzberger.  
(Kantonsbl. Frauenfeld.)
- Sulzberger**, Thurgau. 1 : 800'000. 47<sup>1</sup>/<sub>2</sub>/76<sup>1</sup>/<sub>2</sub>. Zürich 1839, bei H. Füessli & Cie. Kupferstich, gez. v. J. Goll, gest. v. Bressanini.  
(Kantonsbl. Frauenfeld. Grenzen colorirt.)
- Sulzberger**, Handkarte des Kantons Thurgau. 47<sup>1</sup>/<sub>2</sub>/76<sup>1</sup>/<sub>2</sub>. Originalhandzeichnung von Sulzberger.  
(Kantonsbl. Frauenfeld. Original.)
- — Carte des Cantons. 1 : 154'000. 27/45. Handzeichnung von Bressanini.  
(Kantonsbl. Frauenfeld.)
- Auszüge** aus Sulzberger's Karte des Kantons Thurgau. 4 Blätter verschiedener Dimensionen.  
(St. A. Z.)
- Bauer, Ludwig**, Kantons-Wandkarte vom Thurgau, hauptsächlich zum Schulgebrauch. 1 : 54'000. 6 Bl., jedes 41/45. Konstanz 1842. Lithographie. Pecht'sche Steindruckerei in Konstanz.  
(Eidg. topogr. Bureau.)
- Karte des Kantons Thurgau**. 1 : 250'000. 20<sup>1</sup>/<sub>2</sub>/26. Winterthur. Lithographie von Wurster & Cie.
- — des Kantons Thurgau. 1 : 200'000. 26/33<sup>1</sup>/<sub>2</sub>. St. Gallen. Lithographie von J. H. Neeb.
- Gerster, J. S.**, Karte des Kantons Thurgau. (Thurgauische Schulkarte). 1 : 200'000. 27/34. Winterthur bei Wurster & Randegger. Lithographie.  
(Mit 8 Nebenkärtchen unterhalb der eigentl. Karte.)
- Thurgau**. 47/66. 1868.  
(Eidg. topogr. Bureau.)
- Randegger, J.**, Wandkarte des Kantons Thurgau. Im Auftrage des Reg.-Rathes nach den eidg. und der topogr. Karte von Baden bearbeitet. 1 : 50'000. 98/140. Winterthur 188?. Chromolithographie von Wurster, Randegger & Cie.  
(Kantonsbl. Frauenfeld. Mit Durchschnitt : Hörnli-Berlingen im Massstab der Karte; unten : Plan von Frauenfeld.)

**Historische und archäologische Karten.**

- Pupikofcr, J. A.**, Die Landgrafschaft und Landvogtei Thurgau in der Mitte des XVIII. Jahrhundert, nach den Zeichnungen von Joh. Nötzli, J. C. Diethelm, J. J. Sulzberger, angeordnet von J. A. Pupikofcr. Herausgegeben vom hist. Verein des Kantons Thurgau. 53/40. 1861. Lithographie Wurster & Cie.  
(Staatsarchiv Frauenfeld. Am Rand: 1 Sigillum judicij generalis in Thurgow, 1 Verzeichniss der Herrschaften und Gerichte und 29 Wappen von thurg. Ortschaften.)
- Meyer, Johannes**, Karten der Landgrafschaft Thurgau. 8. Frauenfeld 1890.  
(Thurg. Beiträge. Bd. 29. S. 67—82.)

**Unterwalden.****Politische und topographische Karten.**

- Karte des Kantons Unterwalden.** 1648.  
(Merian's Topographie.)
- Kanton Unterwalden** 1688. 12.  
(Wagner's Mercur-Helv.)
- Kanton Unterwalden.** 1698. 1752.  
(Beschreibung des Herzogthums Savoyen.)
- Unterwalden.**  
(Délices de la Suisse 1714 II 327. 1730 II. 1764 II. 1776 II. 1778.)
- Le canton d'Unterwald en Suisse.** 1723.  
(Scheuchzer itin. alp. Bd. III.)
- Bodenehr, Gabr.**, Das Landt Unterwalden. Augsburg bei G. Bodenehr. 15<sup>1</sup>/<sub>2</sub>/21. Kupferstich von G. Bodenehr.  
(Univ. Bl. Basel. Die drei Eidgenossen und Erläuterungen; perspectivisch.)
- Das Landt Unterwalden.** Stridbeck fec.  
(G. Bodenehr: Theatrum der vornehmsten Städte und Oerter in der Schweiz.)
- Waiser, Gabriel**, Canton Unterwalden sive Pagus Helvetiae Subsylvania. Nürnberg 1767. Edentibus Homanianis Heredibus. 47/52. 1 : 96'000. Kupferstich.  
(St. B. B. Colorirt.)
- — Canton Unterwalden sive Pagus Helvetiae Subsylvania. Nürnberg. 24/26. Kupferstich.  
(St. B. B.)
- Merian, und Kilian**, Unterwaldia. Das Land Unterwalden. Augsburg, G. Chr. Kilian. 20<sup>1</sup>/<sub>2</sub>/30<sup>1</sup>/<sub>2</sub>. 1:195'000. Kupferstich.  
(St. B. B. Perspectivisch.)
- Kilian, Georg, Christ.**, Das Land Unterwalden. Augsburg, 15/21<sup>1</sup>/<sub>2</sub>. Kupferstich.  
(St. B. B. Perspectivisch.)
- Unterwalden.** Augsburg, G. Chr. Kilian. 6/11. Kupferstich.  
(St. B. B. Perspectivisch.)
- Le canton d'Unterwalden en Suisse.** 20<sup>1</sup>/<sub>2</sub>/30<sup>1</sup>/<sub>2</sub>. Kupferstich.  
(Univ. B. Basel. Wappen und die drei Eidgenossen; perspectivisch.)
- Unterwalden.**  
(Fflesslin's Erdbeschreibung.)
- Karte des Kantons Unterwalden.** 28/35<sup>1</sup>/<sub>2</sub>. Kupferstich.  
(Eidg. topogr. Bureau.)
- Karte des Kantons Unterwalden.** Luzern. 25/33. Kupferstich von J. J. Scheurmann.  
(Eidg. topogr. Bureau.)

- Bruder, C.**, Karte des Kantons Unterwalden (ältere). St. Gallen. 26/84.  
1:125'000. Lithographie von J. H. Neeb.
- Karte des Kantons Unterwalden.** 27<sup>1</sup>/<sub>2</sub>/34<sup>1</sup>/<sub>2</sub>. Lithographie.  
(Vaterl. Bl. Basel.)
- Businger, J.**, Unterwalden. 1 Karte. Luzern 1827.  
(Die Geschichte des Volkes von Unterwalden ob und nid dem Walde von  
J. B. 2 Bd.)
- Businger, J.**, 1 Karte. St. Gallen 1836. 8°.  
(Der Kanton Unterwalden histor. geogr. statist. geschildert.)
- Carte du Canton d'Unterwald.** Genève 1842. Lithographie V<sup>o</sup> Dunant. 4.  
(Nouveau Messager Suisse. Vol. XIV.)
- Karte des Kantons Unterwalden.** 26/35. Luzern bei Xaver Meyer.

### Uri.

#### Politische und Topographische Karten.

- Walsor, Gabel,** Canton Uri sive Pagus Helvetiæ Uriensis cum subditis suis  
in valle Lepontina. 47/55<sup>1</sup>/<sub>2</sub>. Nürnberg Homann's Erben 1768.  
Kupferstich.  
(St. B. B. Colorirt.)
- — Canton Uri sive Pagus Helvetiæ Uriensis cum subditis suis in  
valle Lepontina. 23<sup>1</sup>/<sub>2</sub>/27. Kupferstich.  
(St. B. B. Colorirt.)
- Seutter, Matth.,** Pagus Helvetiæ Uriensis cum subditis suis in valle  
Lepontina. 57<sup>1</sup>/<sub>2</sub>/49<sup>1</sup>/<sub>2</sub>. Kupferstich von Tob. Conr. Lotter.  
(St. B. B. Colorirt.)
- Canton Uri.**  
(Flüesslins Erdbeschreibung.)
- Carte du canton d'Uri.** Genève, Lith. V<sup>o</sup> Dunant 1841. 4.  
(Nouveau Messager Suisse. Bd. XIII.)
- Büreau, Eidgen., topogr.,** Canton Uri, 51/61. 1:100'000. 1867. Kupfer-  
stich von H. Müllhaupt.  
(St. B. B.)

### Waadt.

(Für frühere Karten siehe «Bern» und «Landstriche».)

#### Politische und topographische Karten.

- Mallet, H.,** Ingénieur - géographe, Carte de la Suisse Romande qui  
comprend le Pays de Vaud et le gouvernement d'Aigle, etc.  
108/136 die ganze Karte, 54/68 jedes Blatt. 1:90'000. 1781.  
Kupferstich.  
(St. B. B. Colorirt.)
- Keller und Scheurmann,** Kanton Waadt (Aeltere Karte). 21/27. 1:400'000.  
1815.
- Keller, H.,** Le canton de Vaud. Gest. von J. J. Scheurmann.  
(Essay statistique sur le canton de Vaud. 22/28. Zurich, Orell Flüesslin  
und Cie. 1815.)
- Mallet, J. H.,** Carte du canton de Vaud, réduite d'après celle de Mallet  
par M. Vaucher, Ingénieur - géographe. 62/51. 1:200'000.  
Lithographie Spengler, Lausanne.



- M. Vaucher**, Ingénieur-géographe, Carte du canton de Vaud réduite d'après celle de Mallet, à laquelle on a ajouté le canton de Neuchâtel. 53/64<sup>1/2</sup>. Lausanne 1828. Lithographie Spengler. (St. B. Zürich. Colorirt.)
- Carte du canton de Vaud.** Genève 1830.  
(Nouveau Messager Suisse. Vol. II.)
- Carte du Canton de Vaud, réduite d'après celle de Mallet, 2. Edition,** 53/64. Lausanne. 1839. Lithographie de Spengler & Cie.  
(Ziegler'sche Slg. Basel.)
- Carte du Canton de Vaud, réduite d'après celle de Mallet, 2. Edition,** revue et corrigée. 53/63. Lithographie de Spengler & Cie. Lausanne 1847.  
(Ziegler'sche Slg. Basel. On a ajouté le Canton de Neuchâtel. Grenzen col.)
- Canton de Vaud, comprenant aussi le Canton de Neuchâtel.** 51/58. 1 : 200-000. Lausanne 1853. Artist. Anstalt von Fr. Malté, Stuttgart.  
(Eidg. topogr. Bureau.)
- Weber, F.** Carte du Canton de Vaud. 29/50 jedes Blatt, 58/50 die ganze Karte. 1 : 200-000. Lausanne, F. Weber, librairie française et étrangère 1853. Lithographie der Artist. Anstalt von Fr. Malté, Stuttgart.  
(Ziegler'sche Slg. Basel.)
- — Carte du canton de Vaud comprenant aussi le canton de Neuchâtel (et une partie du canton de Fribourg) réduite de la carte militaire fédérale. 50/57. Lausanne 1855.
- Malté, F.,** Carte du canton de Vaud comprenant aussi le canton de Neuchâtel; 1 : 200-000. F. Weber éditeur. 48/55. Lausanne 1856.  
(Edition épuisée.)

### Carte topographique du Canton de Vaud.

- Dürr, A.,** topographe. Carte topographique du canton de Vaud, au 1 : 50-000; feuille VIII en courbes de niveau. 46/62. Lausanne 1860-61.  
(Carte manuscrite déposée au Bureau topographique vaudois. Propriété de l'Etat de Vaud.)
- Bureau topographique vaudois.** Carte topographique du canton de Vaud, au 1 : 50-000, en courbes de niveau. 138/186 le total des 12 feuilles. Lausanne 1862. Müllhaupt, graveur, Berne.  
(En vente au Bureau du Cadastre et chez les Receveurs de l'Etat.)
- topographique vaudois. Carte topographique du canton de Vaud, au 1 : 50-000, en hachures. 138/186 die ganze Karte. Lausanne 1862. Müllhaupt, graveur, Berne.  
(En vente au Bureau du Cadastre et chez les Receveurs de l'Etat.)
- Buxcel, C.,** topographe. Carte topographique du canton de Vaud, au 1 : 50-000; feuille III en courbes de niveau. 46/62. Lausanne 1864-65.  
(Carte manuscrite déposée au Bureau topographique vaudois. Propriété de l'Etat de Vaud.)
- Chaudet, J.,** et C. Buxcel (I), E. Buffat (VII), L. H. Delarageaz et A. Dürr (VIII). Die Blätter III, VII, VIII (mit Schraffen), VIII (ohne Schraffen) der «Carte Topographique du Canton de Vaud, dirigée par la Commission Topographique du Canton de Vaud». 49/65 jedes Blatt. 1865. Kupferstich von H. Müllhaupt.  
(Ziegler'sche Slg. Basel.)

- Chaudet, J.**, topographe. Carte topographique du canton de Vaud, au 1 : 50'000; feuille V en courbes de niveau. 46/62. Lausanne 1867-68.  
(Carte manuscrite déposée au Bureau topographique vaudois. Propriété de l'Etat de Vaud.)
- Buxcel, C.**, dessinateur. Carte topographique du canton de Vaud, au 1 : 50'000; feuille II en courbes de niveau. 46/62. Lausanne 1868-69.  
(Carte manuscrite déposée au Bureau topographique vaudois. Propriété de l'Etat de Vaud.)
- Reber, P.**, topographe. Carte topographique du canton de Vaud, au 1 : 50'000; feuille X, en courbes de niveau. 46/62. Lausanne 1870-71.  
(Carte manuscrite déposée au Bureau topographique vaudois. Propriété de l'Etat de Vaud.)
- Buxcel, C.**, topographe. Carte topographique du canton de Vaud, au 1 : 50'000; feuille IV en courbes de niveau. 46/62. Lausanne 1873—74.  
(Carte manuscrite déposée au Bureau topographique vaudois. Propriété de l'Etat de Vaud.)
- Reber, P.**, topographe. Carte topographique du canton de Vaud, au 1 : 50'000; feuille VI en courbes de niveau. 46/62. Lausanne 1876-77.  
(Carte manuscrite déposée au Bureau topographique vaudois. Propriété de l'Etat de Vaud.)
- Buffat, E.**, topographe. Carte topographique du canton de Vaud, au 1 : 50'000; feuille VII en courbes de niveau. 46/62. Lausanne 1876-77.  
(Carte manuscrite déposée au Bureau topographique vaudois. Propriété de l'Etat de Vaud.)
- Buffat, E.**, dessinateur topographe. Carte topographique du canton de Vaud, au 1 : 50'000, feuille I. 46/62. Lausanne 1877.  
(Carte manuscrite déposée au Bureau topographique vaudois. Propriété de l'Etat de Vaud.)
- Buffat, E.**, topographe. Carte topographique du canton de Vaud, au 1 : 50'000; feuille IX en courbes de niveau. 46/62. Lausanne 1879-80.  
(Carte manuscrite déposée au Bureau topographique vaudois. Propriété de l'Etat de Vaud.)
- Buffat, E.** et **Reber, P.**, topographes. Carte topographique du canton de Vaud, au 1 : 50'000; feuille XII, en courbes de niveau. 46/62. Lausanne 1879-80.  
(Carte manuscrite déposée au Bureau topographique vaudois. Propriété de l'Etat de Vaud.)
- Bussat, E.**, topographe. Carte topographique du canton de Vaud, au 1 : 50'000; feuille XI. 46/62. Lausanne 1881.  
(Carte manuscrite déposée au Bureau topographique vaudois. Propriété de l'Etat de Vaud.)
- 
- Randegger, J.**, Carte du canton de Vaud. 41/42. 1 : 250'000. F. Rouge éditeur. Lausanne.
- Magnenat-Gloor, D.**, Carte du canton de Vaud, dressée pour les écoles. 100/123. 1 : 100'000. F. Rouge, éditeur. Lausanne. Gravée par H. Müllhaupt, Berne.
- Bureau topographique vaudois.** Carte du canton de Vaud, divisée en districts, cercles et communes. 37/37<sup>1/2</sup>. 1 : 250'000 Lausanne 1890.  
(Carte déposée au Bureau topographique vaudois. Elle n'est pas en vente. Propriété de l'Etat de Vaud.)

**Historische und archäologische Karten.**

**Bonnstellen**, Baron de, Carte Archéologique du Canton de Vaud (accompagnée d'un texte explicatif). 1 : 200'000. 47/54<sup>1</sup>/<sub>2</sub> die ganze Karte. Toulon 1847 chez Mibière et Cie. Lithographie de Mibière.

(St. B. B. Gewässer u. Strassen colorirt.)

**Wallis.****Politische und topographische Karten.**

**Münster**, Seb., Valesia. 26<sup>1</sup>/<sub>2</sub>/16. Holzschnitt.

(St. B. B.)

**Münster**, Sebastiau, Karte von Wallis. Basel, 1544, 1550 und 1628 etc. (In der Cosmographia universalis.)

**Stumpf**, Joh., Karte von Wallis. In Chronik der Eydgnossenschaft, 11. Buch von der Landschaft Wallis. 1. Ausgabe. Zürich 1548. Fol.

**Descriptio Valesiae in Helvetia.** 25<sup>1</sup>/<sub>2</sub>/34. Metallstich.

(Kirchen-BI. Basel.)

**Stumpf**, Joh., Die Landschaft Wallis mit ihren Anstossen und zugehörigen Vogteyen. Zürich, 1606. 19<sup>1</sup>/<sub>2</sub>/30. Holzschnitt.

(Univers. BI. Basel. Aus der Chronik von J. Stumpf.)

**Valesiae prior et VI et Valesiae alter et VII nova Tabula.** 2 Blatt, jedes 25<sup>1</sup>/<sub>2</sub>/34. Holzschnitt.

(Kirchen-BI. Basel. Süd oben.)

**Schalbeter**, J., Valesiae provinciae montanae Italiam, Galliam ac Germaniam discernentis non minus vera quam elegans Chorographia. Amstelod. 1593.

(Cornelius de Judä's Speculum orbis terrar.)

**Merian**, M., Die Eydngenossenschaft, Pünten und Wallis cum confinibus. 1642.

**Du Val**, P., Carte du País du Valais ou Wallisserland, dressée sur les mém. de J. S. 36/45.

(Blaeu & Jansson, Atlas absolut. T. IV. 1658. Blaeu theatr. Orbis Terr. 1644.)

**du Val**, P., Carte du pays de Vallais. 36/46. Kupferstich von Valk u. Schenk.

(St. B. B. Colorirt.)

**Lombardiae alpestris pars occidentalis cum Valesia.**

(Jansson Atlas minor 1651. 4. S. 213.)

**Lambien**, A., Karte des Kantons Wallis (ohne Titel) mit Inschrift: Terminos habet Vallesia ab ortu Lepontios, Antuates ab occasu, a merid. Lepontios iterum et Salassos a sept. Helvetios . . . . J. Simlerus, descript. Vallesiae. 1682. 41,61<sup>1</sup>/<sub>2</sub>. 1 : 350'000. Metallstich. Gravée par M. Ogier 1709. Zeichner und Stecher sind Walliser.

(Kirchen-BI. Basel. Kupferplatte und ein Abdruck im Kantonalmuseum Sitten befindlich. Bemerkenswerth in den Details für jene Zeit.)

**Comté du Valais.** Chatelain et Gueudeville Atlas. T. I, P. II No. 64. 1708.

- Walsor, Gabriel, Wallis.** — Vallesia superior ac inferior. Le Valais. Nürnberg. 1768. 47/57. 1:195'000. Kupferstich.  
(St. B. B. Public. von Homann's Erben. Colorirt. Mit 4 Bildern aus dem Wallis.)
- — Wallis, reduzierter Massstab. Nürnberg Homann's Erben. 23/26. 1:785'000.  
(Kartenverein Zürich.)
- Bourrit, Marc-T., Carte du Valais, dressée d'après celle de Duval où l'on a inséré la grande chaîne des Alpes et les Vallées de glaces.** 21/33. Kupferstich, gravée par C. G. Geissler.  
(Kirchen-Bl. Basel. Süd oben.)
- Vallesia prior nova Tabula.** 28<sup>1</sup>/<sub>2</sub>/38. Holzschnitt.  
(Univ. B. Basel. Aus einer Chronik, welcher? Ortschaften illuminirt. Mit lateinischer Erläuterung. Süd oben.)
- Vallesia altera nova Tabula.** 28<sup>1</sup>/<sub>2</sub>/38. Holzschnitt.  
(Univ. B. Basel. Aus einer Chronik, welcher? Ortschaften illuminirt. Mit latein. Erläuterung. Süd oben.)
- Karte von Wallis (ohne Titel).** 16/29<sup>1</sup>/<sub>2</sub>. Holzschnitt.  
(Kirchen-Bl. Basel.)
- Valle superior ac inferior.** (Wallis, Le Valais). 24/26<sup>1</sup>/<sub>2</sub>. Kupferstich.  
(Kirchen-Bl. Basel. Mit 4 Ansichten. Illuminirt)
- Die Landschaft Wallis.**  
(Füsslin's Erdbeschreibung.)
- Mallet, H., Wallis Karte.** 1802.
- Karte des Kantons Wallis.** Gezeichnet und gestochen von J. J. Scheurmann. 1810. 27/21<sup>1</sup>/<sub>2</sub>. 5 cm = 5 Stunden.
- Bridel, Der Kanton Wallis.** Zürich, Orell Füssli. 1820. 4.  
(Bridel, Essai statistique sur le Canton de Vallais.)
- Der Kanton Wallis.** 20<sup>1</sup>/<sub>2</sub>/26. 1 : 400'000. Zürich, Lithogr. von Orell Füssli. 1820.
- Carte du Canton du Valais et Vue du Lac de l'Hospice du St Bernard. côté d'Italie, Vue du Lac de l'Hospice du St Bernard, côté suisse.** Genève 1832.  
(Nouveau Messager Suisse. Bd. IV. 4.)
- Berchtold, Chanoine, Triangulation du Valais.** Sion 1832 à 1844. 93/132.  
(Déposée à l'hôtel du Gouvernement à Sion.)
- Gross, Rud., Kanton Wallis.** Verlag Ch. Beyel, Zürich. 1852. 26<sup>1</sup>/<sub>2</sub>/32 1:450'000.  
(Höhenangaben von Bergen, Gletschern und Seen am Rande.)
- Mandrot, A. de, Carte Topographique du Canton du Valais.** Sion 1873. 49/75. 1 : 200'000. Kupferstich von Ch. Krause.  
(Eidg. Topogr. Bureau.)

## Zug.

## Politische und topographische Karten.

- Tschudi, Aeg., Handriss des Zugergebiets, bis ca. 1538.** Format fol.  
(Manuscript der Stiftsbibliothek St. Gallen.)
- Sanson, d'Abbeville, Tugeni in Helvetia.** 1684.  
(Angeführt in Pflyfer « Kanton Luzern».)
- Walsor, Gabriel, Kanton Zug sive Pagus Helvetiæ Tugiensis cum confinibus.** Nürnberg 1768. 47/56. 1 : 57'500. Kupferstich.  
(St. B. Bern. Herausgegeben von Homann, colorirt.)

- Walsor**, Gabriel, Kanton Zug sive Pagus Helvetiæ Tugiensis cum confinibus. 23<sup>1</sup>/<sub>2</sub>/26<sup>1</sup>/<sub>2</sub>. 1 : 117-500. Kupferstich.  
(St. B. Bern.)
- Landtwing**, J. F. F., Carte topographique der Stadt und Burgerschaft Zug, wie auch deren angehörigen Vogteyen. Originalzeichnung von J. Clausner, arpenteur. 1770—1771. 184/217. Prachtexemplar, kuriose Orientirung, nämlich von S. W. nach N. O.  
(Eigenthümer: Stadtgemeinde Zug.)
- Zug**, Kanton.  
(Flüesslin's Erdbeschreibung.)
- Anselmlier**, J. Topographische Karte des Eidgenössischen Standes Zug. 4 Bl., 44/47 jedes Blatt. 1 : 25'000. Zug bei H. Weiss & Cie. Nach 1846. Lithog.  
(Ziegler'sche Slg. Basel.)
- Weiss**, H., Topographische Karte des Kantons Zug. 48/53. 1 : 50'000. Zürich ca. 1860. Lithographie von J. J. Hofer.  
(In 4 Farben. Rings um die Karte 4 Profile durch den Kanton: 1. Küssnacht-Hohe Rohne. — 2. Rigi-Albis. — 1. Hohe Rohne-Küssnacht. — 2. Albis-Rigi.)
- Landtwing**, Carte topographique der Stadt und Burgerschaft Zug. Photolithographische Reproduktion. 20/30.  
(Beilage zu: Keiser, Bestrebungen auf dem Gebiete des Vermessungswesens. Zug und Muri 1888.)
- Büreau, Eidg., topogr.**, Karte des Kantons Zug. 84/95. 1890.  
(Ueberdruck aus Blatt 173, 176, 177, 187, 190—193, 206, 207, 228, 242, 244. 258.)

## Zürich.

### Politische und topographische Karten.

- Murer**, Eigentliche Verzeichnuss der Städten und Grafschaften und Herrschaften, welche in der Stadt Zürich-Gebiet und Landschaft gehörig sind. Zürich 1566. 6 Bl., jedes Blatt 42/35. 1 : 56'000. Holzschnitt. 2. Aufl. 1670, Bodmer.  
3. „ 1759, Orell.  
4. „ 1860  
und 5. „ 1883 } Orell Füssli & Cie.  
(St. B. B. Edition bei Hofmeister. Osten oben.)
- Landkarte** des Kantons Zürich. 1640.  
(Blau- und Jansson Atlas. Bd. I, Nr. 63.)
- Zürich**, Einer lobl. Statt, zugehöriger Landschaft mitt dero ahngrenzenden Nachpurschaften. Neuwe und eygentliche Verzeychnung, sampt einer Usstheylung der 10 Quartieren und Bezeichnung der 21 Hochwachten. 1643. 40<sup>1</sup>/<sub>2</sub>/53.  
(Davon eine spätere, schlechtere Copie. Siehe Spitteler, Ingen. u. Lieut. 1800. Colorirt.)
- Gyger**, H. C., Einer loblichen Statt Zürich eigenthümlich zugehörige Graff- und Herrschaften, Stett, Land und Gebiett. Sampt deroselben anstossenden Wasser-, Strassen- und Landmarchen etc. Zürich 1667. 210/210. 1 : 32'000.  
(Die Landkarten begryfft nit allein die ganze Landschaft des Züricher Gebiets, sondern auch usserhalb demselben andere Landt- und Graffschaften als namlichen: 1. Die ganze Graffschaft oder Landvogtey Baden. 2. Ein ganze Landvogtey der freyen Aemter. 3. Der Graffen von Sultz ganze Landschaft. 4. Das Zugergebieth, ohne einen geringen Theil. 5. Die Land-

schaften der Städte Diessenhofen, Rapperschwyl und Brämgarten. 6. Ein grosser Theil von dem Schaffhausergebiet. 7. Ein grosser Theil von der Landtgraffschaft Turgäu. 8. Der Anstoss der Graffschaft Toggenburg. 9. Das Uznacher Landt. 10. Ein Theil vom Schwyzgebiet sambt der ganzen March. 11. Ein Theil vom Lucernergebiet. 12. Und etwas von den Oesterrhischen Landen. 13. Auch ein Stück von dem Berngebiet Original-Handzeichnung. Prachtsexemplar. Topogr. Bureau. Reg. Zürich.)

Hiezu gehört:

- Gyger, H. C.**, Marchenbeschreibung über den Becirck und umkreys des ganzen Zürichgebiets, so weit namlich dasselbig an andere herrschafften und Regierungen anstössig ist. 1664. 400 S. Fol.
- — Zweites Exemplar seiner grossen Karte. 1667. 56 Bl. à 1  $\square$  auf 12 Cartons à 56/76. 1667.  
(Staatsarchiv Zürich. Copie derselben durch Joh. Müller 1764, Stadtbibliothek Zürich.)
- — Der uralten loblichen Stadt Zürich Graffschafften, Herrschafften, Städt und Land dieser Zeit von lhro beherrschet. Aufgenommen 1620, copiert von J. Müller 1685. 1 : 55'000.  
(Kartenverein Zürich. Handzeichnung in Tuschmanier.)
- Gyger, Joh. Conrad et Gyger, Joh. Georg**, Nova Descriptio ditionis Tigurinae. Neue Beschreibung der Landschaft Zürich. Zürich 1685. Renoviert 1732 und 1754 in Zug. 97/90. Kupferstich von Joh. Meyer.  
(St. B. B. Mit Ansichten verschiedener Zürcher-Ortschaften, Wappen und Costüm-Bildern etc. Ost oben. Titel und Grenzen colorirt. — Gedruckt und zu finden in Zug bei Joh. Jost Hiltensperger.)
- Gyger, J. J.**, Verzeichnus, geographische oder grundrichtige, der schönen Situation der statt Zürich, ihres sees und derselbigen land-schafft etc. 1692. Ex J. C. Gygeri p. m. tabula del. J. J. Gygerus nepos, J. Meyerus sculps. 14/30.
- Streulin, J. H.**, Zürich-Gebiet. 1698. 26 $\frac{1}{2}$ /28 $\frac{1}{2}$ . Kupferstich von J. G. Seiller.  
(St. B. B. Die Karte vom Kanton Zürich in Form eines Löwen-Hauptes, mit erklärendem Gedicht als Beilage.)
- Canton, Le, de Zurich.** 14 $\frac{1}{2}$ /19 $\frac{1}{2}$ . Kupferstich.  
(St. B. B.)
- Plan** aller Hochwachten im Canton Zürich, sammt Beschreibung wie namlich dieselbigen zu Fahlszeit durch ansteckung des Feurs je eine der anderen die Loosing gibt wie hier bey allen Posten zu sehen. Erneuert im April 1734. 33/39.  
(St. A. Z. Pergament. Colorirt.)
- Scheuchzer et Gyger**, Nova et accurata Agri Tigurini cum confinis Tabula Geographica. 41/36. Kupferstich von J. Heinr. Freitag, Chalcograph.  
(St. B. B. Mit Karte der Herrschaft Sax und Forsteck. Colorirt mit den Wappen. Süd oben.)
- Freytag, Joh. Heinr.**, Tabula Topographica Parochiarum Synodo Tigurinae. — Parochien und Quartiere der Stadt und Landschaft Zürich. 23/20. Kupferstich.  
(St. B. B. Ost oben.)
- — Tabula Topographica Parochiarum Synodo Tigurina. (Pfundt-Karte des Zürich-Gebiets.) 41/36. 1 : 250'000. Kupferstich von Joh. Heinr. Freytag.  
(Unv. Bl. Basel. Mit den Herrschaften Sax und Forsteck. Illuminirt. Ost oben.)
- — Delineatio aller Quartiere der Stadt und Landschaft Zürich.

**Freytag, Joh. Heinr.,** Nova et accurata Tabula Agri Tigurini cum confinis. 1742.

(Bluntschli Memorab. Tigur.)

**Müller, Johann,** Eigentliche Verzeichnus aller Hochwachten des Zürichgebirgs wie diesselbige zu Fahls Zeit durch die Zündung des Feuers je eine der andern Losung giebt, wie hierbey alle posten zusehen wo eine auf die andere Hinsichet. 1754. 40/33. Handzeichnung von Joh. Müller.

(St. Bl. Zürich. Colorirt. Ost oben.)

**Murer, Eigentliche** Verzeichnuss der Städten und Ortschaften und Herrschaften, welche in der Stadt Zürich-Gebiet und Landschaft gehörig sind. Zürich 1759. 6 Blatt, jedes Blatt 42/35. Kupferstich.

(St. B. B. Edition bei Orell, illuminirt resp. colorirt. Ost oben.)

**Gyger, Nova Descriptio** dititionis Tigurinae. Neue Beschreibung der Landschaft Zürich. Zug. 97/92. Kupferstich von Joh. Jost Hiltensperger.

(St. B. B. Süd unten. — Colorirt. Mit Bildern von Schlössern und Ortschaften der Landschaft Zürich und einer kleinen Karte der Herrschaft Sax und Forsteck.)

**Verzeichnus, Eigentliche,** aller Hochwachten im Zürichgebiet. Nach 1760. 43/52 $\frac{1}{2}$ . Handzeichnung.

(St. Bl. Zürich. Colorirt.)

**Müller, Jean,** Eigentliche Verzeichnuss aller Hochwachten im Zürichgebiet. 1760. 28/36. Handzeichnung von J. Müller.

(St. Bl. Zürich. Colorirt.)

**Hofmeister, Joh.,** Territorium der Republik Zürich sammt den Angränzungen. 1766. 14/20. Kupferstich.

(Kirchen-Bl. Basel. Illuminirt. Ein Löwenhaupt darstellend. Mit den colorirten Wappen der Aemter etc.)

**Walser, G.,** Illustris Respublica Tigurina cum subditis suis et confinibus. 1766. 1 : 120'000.

(K. V. Z. Colorirte Handzeichnung.)

— — Canton Zürich sive Illustris Helvetiorum Respublica Tigurina cum subditis suis et confinibus. Nürnberg bei Homann's Erben 1765. 47/56 $\frac{1}{2}$ . 1 : 120'000. Kupferstich.

(St. B. B. Colorirt. Mit der Herrschaft Werdenberg.)

— — Canton Zürich sive Illustris Helvetiorum Respublica Tigurina cum subditis suis et confinibus. Nürnberg bei Homann's Erben. 27/24. 1 : 240'000. Kupferstich.

(St. B. B. Colorirt.)

**Seutter, Matth.,** Delineatio Pagi Tigurini ex observationibus recentissimis et accuratissimis. Accedit seorsum in Tabella Dominio Sax et Forsteck. Augsburg bei Matth. Seutter. 42 $\frac{1}{2}$ /59. Kupferstich von Matth. Seutter.

(Unv. Bl. Basel. Mit Kantons- und Ortswappen. Auf Carton gespannt.)

— — Delineatio Pagi Tigurini ex observationibus recentissimis et accuratissimis accedit seorsum in Tabella Dominum Sax et Forsteck. Augsburg. 49 $\frac{1}{2}$ /58. 1 : 200'000. Kupferstich von Tob. Conr. Lotter.

(St. B. B. Colorirt, mit Dedication und Wappenbildern.)

**Verzeichnuss, Eigentliche,** der Landschaft Zürich mit Abtheilung Ihrer Quartieren und Lärmen-Plätzen, Hochwachten und Feuerzeichen sambt den angränzenden Kantonen. 60/78. Handzeichnung.

(St. Bl. Zürich. Colorirt.)

- Zürich**, Einer Loblichen Stadt, eigenthümlich zugehörige Graff- und Herrschafften, Städte, Land und Gebiete sammt allen dero selbigen anstössenden benachbarten Landen und gemeinen Landvogteyen. 1764. 56/78. Handzeichnung.  
(St. Bl. Zürich. Zu jeder Gemeinde das zugehörige Wappen. Colorirt. Mit der Herrschaft Sax und Forsteck auf Nebenkarte.)
- Hofmeister, Joh.**, Neue und exacte geographische Tabell von der Stadt Zürich Gebiett. Augsburg. 12<sup>1</sup>/<sub>2</sub>/19<sup>1</sup>/<sub>2</sub>. Kupferstich von Tob. Cour. Lotter.  
(St. B. B. Mit den Wappenbildern der Vogteien.)
- — Exacte geographische Tabelle aller Pfahr-Pfründen der Stadt Zürich. Augsburg 1768. 12<sup>1</sup>/<sub>2</sub>/15. Kupferstich von Tob. Cour. Lotter.  
(St. B. B. Colorirt.)
- — Neue und exacte, geographische Tabelle von der Stadt Zürich Gebiet etc. 1768. 8.  
(Weltliches Pfrundenbüchlein der Stadt und Landschaft Zürich.)
- Müller**, Kanton Zürich etc.  
(Füsslin's Erdbeschreibung.)
- Z., L.**, Plan aller Hochwachten des Zürchergebietes. 1794. 18<sup>1</sup>/<sub>2</sub>/22<sup>1</sup>/<sub>2</sub>. Handzeichnung von L. Z.  
(St. Bl. Zürich. Colorirt.)
- Usteri, Heinr.**, Der Kanton Zürich nebst einem Theil der angrenzenden Kantone. 1801. 1 : 120'000.  
(K. V. Z.)
- Zürich**, Der Canton, nebst einem Theil der angrenzenden Kantone. 1801. 67/80. Kupferstich.
- (Usteri, H.)** Der Kanton Zürich nach der Gygerischen Karte gezeichnet vermehrt und berichtigt. 1802. 12 Bl. 1 : 50'000.  
(K. V. Z. Colorirte Handzeichnung.)
- Karte des Zürichgebiets nach Murdochs Entwerfungsart (Scheurmann).** 1803. 22/27.  
(Gleiche Dimensionen im Maasstab in a. übrigen Blättern. Districts-Eintheilung der Helvet. Periode (15 Districte.)
- Zürichgebiet**, Das. nach Murdochs Entwerfungsart. Zürich bei Orell, Füssli & Cie., 1805. 22 27. Kupferstich von Orell, Füssli & Cie.  
(St. B. B. Colorirt.)
- Keller, H.**, Der Kanton Zürich. Zürich 1813. 22 23. 1 : 232'000. Kupferstich von J. J. Scheurmann.  
(S. B. B. Colorirt.)
- Zürich**, Der Kanton, nebst einem Theil der angrenzenden Kantone, eingetheilt in 11 Oberämter. 1816 Das Ganze 67/80. 2 Bl., jedes Blatt 33<sup>1</sup>/<sub>2</sub>/80. 1 : 296'000. Kupferstich.  
(Unv. Bl. Basel. Grenzen colorirt.)
- (Usteri, H.)** Der Kanton Zürich mit der Eintheilung in 11 Oberämter. 1816. 2 Bl. 40/66. 1 : 120'000.
- Keller, Heinrich**, Der Canton Zürich mit seinen nähern Angränzungen Zürich 1823. 39/50<sup>1</sup>/<sub>2</sub>. Kupferstich von J. Scheurmann.  
(St. B. B. Mit Spezialkärtchen von Rheinau, Eglisau, Kaiserstuhl, Bülach, Regensberg, Schaffhausen, Rheinfall, Diessenhofen, Stein, Frauenfeld, Winterthur, Zug, Greiffensee, Grüningen, Aufnau und Rapperschwyl.)
- — Wandkarte des Kantons Zürich. Zürich bei Heinrich Keller 1833. 4 Bl., jedes Blatt 61/58. 1 : 525'000. Lithographie von Schweizer & Grimminger in Zürich.  
(Ziegler'sche Sammlung Basel. Colorirt. Mit Erklärungen.)



**Freitag, Joh. Heinr.,** Nova et accurata Tabula Agri Tigurini cum confinis. 1742.

(Bluntschli Memorab. Tigur.)

**Müller, Johann,** Eigentliche Verzeichnus aller Hochwachten des Zürichgebirgs wie diesselbige zu Fahls Zeit durch die Zündung des Feuers je eine der andern Losung giebt, wie hierbey alle posten zusehen wo eine auf die andere Hinsichet. 1754. 40/33. Handzeichnung von Joh. Müller.

(St. Bl. Zürich. Colorirt. Ost oben.)

**Murer, Eigentliche** Verzeichnuss der Städten und Ortschaften und Herrschaften, welche in der Stadt Zürich-Gebiet und Landschaft gehörig sind. Zürich 1759. 6 Blatt, jedes Blatt 42/35. Kupferstich.

(St. B. B. Edition bei Orell, illuminirt resp. colorirt. Ost oben.)

**Gyger, Nova Descriptio** ditionis Tigurinae. Neue Beschreibung der Landschaft Zürich. Zug. 97/92. Kupferstich von Joh. Jost Hiltensperger.

(St. B. B. Süd unten. — Colorirt. Mit Bildern von Schlössern und Ortschaften der Landschaft Zürich und einer kleinen Karte der Herrschaft Sax und Forst-ck.)

**Verzeichnus, Eigentliche,** aller Hochwachten im Zürichgebiet. Nach 1760. 43/52 $\frac{1}{2}$ . Handzeichnung.

(St. Bl. Zürich. Colorirt.)

**Müller, Jean,** Eigentliche Verzeichnuss aller Hochwachten im Zürichgebiet. 1760. 28/36. Handzeichnung von J. Müller.

(St. Bl. Zürich. Colorirt.)

**Hofmeister, Joh.,** Territorium der Republik Zürich sammt den Angränzungen. 1766. 14/20. Kupferstich.

(Kirchen-Bl. Basel. Illuminirt. Ein Löwenhaupt darstellend. Mit den colorirten Wappen der Aemter etc.)

**Walser, G.,** Illustris Respublica Tigurina cum subditis suis et confinibus. 1766. 1 : 120'000.

(K. V. Z. Colorirte Handzeichnung.)

— — **Canton Zürich sive Illustris Helvetiorum Respublica Tigurina** cum subditis suis et confinibus. Nürnberg bei Homann's Erben 1765. 47/56 $\frac{1}{2}$ . 1 : 120'000. Kupferstich.

(St. B. B. Colorirt. Mit der Herrschaft Werdenberg.)

— — **Canton Zürich sive Illustris Helvetiorum Respublica Tigurina** cum subditis suis et confinibus. Nürnberg bei Homann's Erben. 27/24. 1 : 240'000. Kupferstich.

(St. B. B. Colorirt.)

**Seutter, Matth.,** Delineatio Pagi Tigurini ex observationibus recentissimis et accuratissimis. Accedit seorsum in Tabella Dominio Sax et Forst-ck. Augsburg bei Matth. Seutter. 42 $\frac{1}{2}$ /59. Kupferstich von Matth. Seutter.

(Unv. Bl. Basel. Mit Kantons- und Ortswappen. Auf Carton gespannt.)

— — **Delineatio Pagi Tigurini** ex observationibus recentissimis et accuratissimis accedit seorsum in Tabella Dominum Sax et Forst-ck. Augsburg. 49 $\frac{1}{2}$ /58. 1 : 200'000. Kupferstich von Tob. Conr. Lotter.

(St. B. B. Colorirt, mit Dedication und Wappenbildern.)

**Verzeichnuss, Eigentliche,** der Landschaft Zürich mit Abtheilung Ihrer Quartieren und Lärmen-Plätzen, Hochwachten und Feuerzeichen sambt den angränzenden Kantonen. 60/78. Handzeichnung.

(St. Bl. Zürich. Colorirt.)

- Zürich**, Einer Loblichen Stadt, eigenthümlich zugehörige Graff- und Herrschafften, Städte, Land und Gebiete sammt allen dero selbigen anstössenden benachbarten Landen und gemeinen Landvogteleyen. 1764. 56/78. Handzeichnung.  
(St. Bl. Zürich. Zu jeder Gemeinde das zugehörige Wappen. Colorirt. Mit der Herrschaft Sax und Forsteck auf Nebenkarte.)
- Hofmeister, Joh.**, Neue und exacte geographische Tabell von der Stadt Zürich Gebiett. Augsburg. 12<sup>1</sup>/<sub>2</sub>/19<sup>1</sup>/<sub>2</sub>. Kupferstich von Tob. Conr. Lotter.  
(St. B. B. Mit den Wappenbildern der Vogtelen.)
- — Exacte geographische Tabelle aller Pfahr-Pfründen der Stadt Zürich. Augsburg 1768. 12<sup>1</sup>/<sub>2</sub>/15. Kupferstich von Tob. Conr. Lotter.  
(St. B. B. Colorirt.)
- — Neue und exacte, geographische Tabelle von der Stadt Zürich Gebiet etc. 1768. 8.  
(Weltliches Pfrundenbüchlein der Stadt und Landschaft Zürich.)
- Müller, Kanton Zürich etc.**  
(Fliesslin's Erdbeschreibung.)
- Z., L.**, Plan aller Hochwachten des Zürchergebietes. 1794. 18<sup>1</sup>/<sub>2</sub>/22<sup>1</sup>/<sub>2</sub>. Handzeichnung von L. Z.  
(St. Bl. Zürich. Colorirt.)
- Usteri, Heinr.**, Der Kanton Zürich nebst einem Theil der angrenzenden Kantone. 1801. 1 : 120'000.  
(K. V. Z.)
- Zürich**, Der Canton, nebst einem Theil der angrenzenden Kantone. 1801. 67/80. Kupferstich.
- (Usteri, H.)** Der Kanton Zürich nach der Gygerischen Karte gezeichnet vermehrt und berichtigt. 1802. 12 Bl. 1 : 50'000.  
(K. V. Z. Colorirte Handzeichnung.)
- Karte des Zürichgebiets nach Murdochs Entwurfungsart (Scheurmann).** 1803. 22/27.  
(Gleiche Dimensionen im Maasstab in a. übrigen Blättern. Districts-Eintheilung der Helvet. Periode (15 Districte.)
- Zürichgebiet**, Das. nach Murdochs Entwurfungsart. Zürich bei Orell, Füssli & Cie., 1805. 22 27. Kupferstich von Orell, Füssli & Cie.  
(St. B. B. Colorirt.)
- Keller, H.**, Der Kanton Zürich. Zürich 1813. 22'23. 1 : 232'000. Kupferstich von J. J. Scheurmann.  
(S. B. B. Colorirt.)
- Zürich**, Der Kanton, nebst einem Theil der angrenzenden Kantone, eingetheilt in 11 Oberämter. 1816 Das Ganze 67/80. 2 Bl., jedes Blatt 33<sup>1</sup>/<sub>2</sub>/80. 1 : 296'000. Kupferstich.  
(Unv. Bl. Bascl. Grenzen colorirt.)
- (Usteri, H.)** Der Kanton Zürich mit der Eintheilung in 11 Oberämter. 1816. 2 Bl. 40/66. 1 : 120'000.
- Keller, Heinrich**, Der Canton Zürich mit seinen nähern Angränzungen Zürich 1823. 39/50<sup>1</sup>/<sub>2</sub>. Kupferstich von J. Scheurmann.  
(St. B. B. Mit Spezialkärtchen von Rheinau, Eglisau, Kaiserstuhl, Blüsch, Regensberg, Schaffhausen, Rheinfall, Diessenhofen, Stein, Frauenfeld, Winterthur, Zug, Greiffensee, Grüningen, Aufnau und Rapperschwyl.)
- — Wandkarte des Kantons Zürich. Zürich bei Heinrich Keller 1833. 4 Bl., jedes Blatt 61/58. 1 : 525'000. Lithographie von Schweizer & Grimminger in Zürich.  
(Ziegler'sche Sammlung Basel. Colorirt. Mit Erklärungen.)

- Keller, Heinrich**, Der Kanton Zürich. Zürich. 1 : 245'000.  
(K. V. Z.)
- — Der Canton Zürich mit seinen nähern Angränzungen. Zürich 1839. 39/52. Kupferstich von J. Scheurmann.  
(Eidg. topogr. Bureau. Mit Kirchfiguren.)
- Carte du Canton de Zurich**. Genève 1845. 4. Lithographie de Schmid.  
(Nouveau Messager Suisse. Bd. XVII.)
- Wild, J.**, Topographische Karte des Kantons Zürich. 32 Blatt, jedes Blatt 35/54. 1 : 25'000. Kupferstich.  
(Ziegler'sche Slg. Basel. Mit Uebersicht der Blätter und Erläuterungen.)
- Wild, J.**, Vertheilung der topogr. Aufnahmen des Kantons Zürich auf 25 Blätter. 97/65.
- — Hauptdreiecke für die Vermessung des Kantons Zürich. 75/59.
- — Dreiecksnetz des Kantons Zürich, südl. Theil. 65/95.
- — Dreiecksnetz des Kantons Zürich. 65/102.
- — Uebersicht der durch die Triangulation des Kantons Zürich bestimmten Punkte nach den Messungen von 1843—1844.
- Ziegler, J. M.**, Karte des Kantons Zürich. Winterthur 1858. 44/51<sup>1</sup>/<sub>2</sub>. 1 : 125'000. Lithographie von R. Leuzinger & P. Steiner.  
(Eidg. topogr. Bureau.)
- Beck, E.**, Karte des Kantons Zürich. Bern 1860. 47/59. 1 : 100'000. Lithographie von E. Beck in Bern.  
(St. B. B.)
- Karte des Kantons Zürich**. Obligatorisches Lehrmittel für die Schulen des Kantons Zürich. Winterthur 1861. 21/24<sup>1</sup>/<sub>2</sub>. 1 : 250'000. Lithographie von Wurster, Randegger & Cie.
- Zürich**, Kanton, nach seiner Eintheilung in politische Gemeinden im Jahre 1879? Winterthur. 44/51. 1 : 125'000. Lithographie, Top. Anstalt von Wurster, Randegger & Cie. in Winterthur.  
(Ziegler'sche Sammlung Basel. Gewässer blau.)
- Beust, F.**, Der Kanton Zürich. Als Lehrmittel der Erziehungsanstalt im Seefeld. 36/28. 1 : 180'000. Lithographie.
- Wandkarte** des Kantons Zürich nach der topographischen Karte des Kantons. Winterthur. 1 : 40'000. Lith. Farbendruck.  
(E. G. St. B.)
- Randegger, J.**, Schulkarte des Kantons Zürich. Zürich bei der Erziehungsdirection. 49/40. 1 : 125'000. Chromo-Lithographie von Wurster & Randegger.
- Landtafel** des Zürichgebiets, gerissen von Josen Murer a<sup>o</sup> 1566. Nachdruck von Orell, Füssli & Cie. a<sup>o</sup> 1883. 105/125.
- Wurster, J. & Cie.**, Karte des Kantons Zürich für den Schul- und Hausgebrauch. Winterthur. 1 : 250'000.  
(2. Ausgabe ohne Ortsnamen.)
- Leuzinger, R.**, Karte des Kantons Zürich. 51/43. 1 : 125'000. Lithographie von Wurster & Cie in Winterthur.  
(Eidg. topogr. Bureau.)

### Hypsometrische Karten.

- Pestalozzi, H.**, Die topographisch-hypsometrische Karte des Kantons Zürich. Zürich 1853.

**Geologische Karten.**

- Keller, Heinrich**, Geologische Karte des Kantons Zürich. 1843. 20/26.  
Kupferstich von J. Scheurmann.  
(St. B. B. (Geologisch colorirt.)

**Historische und archäologische Karten.**

- Keller, Ferd.**, Archäologische Karte des Kantons Zürich. Winterthur 1863. 42<sup>1</sup>/<sub>2</sub>/50. 1 : 125'000. Lithographie von Wurster & Cie.  
(E. G. St. B.)
- Bosst, J.**, Kleiner historischer Atlas des Kantons Zürich. 37/29. 1 : 200'000. Lithographie von der Lith. Genossenschaft.  
(E. G. St. B.)

**Strassen - Karten.**

- Keller, H.**, Wegekarte vom Kanton Zürich. Zürich 1828. 19<sup>1</sup>/<sub>2</sub>/25. 1 : 250'000. Kupferstich von Keller.

**Statistische Karten.**

- Müller, C. K.**, Kanton Zürich. Geographische Vertheilung der Seidenindustrie, der mechanischen Seidenzwirnerereien, Windereien, Seidenwebereien, Kattundruckereien, Seiden- und Baumwollfärbereien, nach der Zählung vom 1. Dezember 1871. Winterthur, nach 1870. 44/51. 1 : 125'000. Lithographie von Wurster, Randegger & Cie.  
(St. B. Zürich. Colorirt.)





## Alphabetisches Namen- und Sachregister zu Fascikel IIa.

## Index alphabétique du Fascicule IIa.

## A.

- As, P. v. d. La Suisse**, Karte 35, 42; —  
 Allemagne Empire 43, 140.  
**Aargau**: Triangulation 17; — Netzplan  
 17; — Nivellements-Karte 17; —  
 Karte 95, 97, 110; — Politische und  
 topogr. Karten 123; — Hypsometr.  
 Karten 124; — Geolog. Karten 124; —  
 Post-, Eisenb.- und Telegr.-Karten  
 124; — Statistische Karten 124; —  
 Hagelschläge, Karten 124.  
**Aargau-Baselland**, Karte 109.  
**Abel** 105.  
**A. B. Kritik** v. Meyer's Atlas 4.  
 Ablenkung des Senkloth's 15.  
**Abriss**, Schweiz 43.  
**Abriss, Eigentl. Pass** Teutschl.-Italien 92.  
**Addison, J.** 109.  
**Adelbauer** 35.  
**Aelteste Schweizerkarte** 2.  
**Alberti, G. de**, Karte Bormio 111.  
**Albertin, P. H.** 152.  
**Alamannia** 41.  
**Aldring** 38.  
**Allemagne Haute**, Karte 31; — Empire,  
 Karte 32, 33, 39, 43, 44; — General-  
 karte 45; — Postkarte 68, 105.  
**Alpengebietkarte** 110; — Strassenkarte  
 120.  
**Alpenland-Karte** 56, 60.  
**Alpenland-Karte, polit. u. orohydr.** 111.  
**Alpenstock, der**, 58.  
**Alpes centrales**, Karte 57.  
**Alpes pittoresques** 108.  
**Alpes, Syst., Levasseur**, Karte 111.  
**Altermatt, J. B. v.**, Solothurn, Karte  
 107, 155.  
**Amann, Schwaben**, Karte 106.  
**Amati, P.** 102.  
**Amiet, G.**, Solothurn, Karte 155.  
**Amiet, J.** 154.  
**Amrein, K. C.**, Kartogr. d. Schweiz 2;  
 — Bericht über geogr. Karten und  
 Appar., Weltausstellung Paris 1890,  
 8, 185.  
**Amsler, Niveauflächen** 7.  
**Am Stein, Graubünden**, Karte 143.  
**André, L.-E.**, statist. Karte, Schweiz 73.  
**André, Schweiz**, Karte 39.  
**Andree** 74.  
**Andriveau, J.**, Carte, Schweiz, 48, 50.  
**Anich-Huber, Tirol**, Karte 101, 104.  
**Anselmier**: Triangulation v. Graubünden  
 19; — Triangul. von Schwyz und  
 Zug 20, 23; — Netzplan dazu 20,  
 23; — Zug, Karte 166.  
**Ansfeld** 105.  
**Antoine, L.** 51, 54.  
**Anville, d'**, Carte de l'Europe 37; —  
 Helvet. marianae, Karte 41; —  
 Gallia antiqua 66, 100.  
**Appenzell** 7; — Triangulation 17; —  
 Netzskizze 17; — Karte 107, 108,  
 109, 110, 111, 114; — Geolog. Karten  
 115; — Politische und topograph.  
 Karten 124, 125.  
**Ardeiser, J.**, 1. Vallis Tellina, Karte 91.  
**Armoires, XIII Cantons**, mit Karte 43.  
**Aron, Carte, Genève** 1:6.  
**Artaria u. Cie.**, 59, 125.  
**Atlanten der Schweiz** 79.  
**Atlas national v. Mentelle u. Chanlaire** 5.  
 Helveticus 26, 98.  
 „ minor v. Vischer 33, 34, 80, 84.  
 „ Karte v. Frankr. u. Schweiz 33.  
 „ major Mercator 34; — minor 80;  
 — Neuer Atlas 80, 81.  
 „ Compendiarius 37, 84.  
 „ scholasticus 37.  
 „ novus 38, 84, 85, 91.  
 „ général, civil, ecclés. et milit. 40.  
 „ des enfants 41.  
 „ général de la Suisse 44.  
 „ topogr.-milit. der Schweiz 47.  
 „ de la Suisse 47.  
 „ universel 48, 50, 51, 53, 86.  
 „ géogr.-ancienne, mod. et moy.-  
 âge 49.  
 „ kleiner, v. Sommerlat 49.  
 „ Mayr 51.  
 „ Schlagintweit 51.  
 „ géogr., histor., statist. etc. 51.  
 „ petit de la Suisse 52.  
 „ topogr., der Schweiz 52.  
 „ La Suisse, Gerster 52.  
 „ Gräf 54.  
 „ Gross 54.  
 „ de géogr. mod. 54.  
 „ Helvet. 56.  
 „ schweiz., 57, 58, 87.  
 „ Neuer, Stein 55.  
 „ z. Ebel 58.  
 „ hypsometr., Ziegler 59.  
 „ histor. et géogr., Vidal 58.  
 „ Bodenehr 59.  
 „ Schödingen, F. 63.

- Atlas, kleiner histor., Scheuermann 66.  
 Atlas, histor.-geogr., Rotteck etc. 66.  
 „ histor., Schweiz 66.  
 „ histor., Schweiz, Sprunser 66.  
 „ histor.-geogr. der Schweiz 67, 87.  
 „ Germanicus 60, 68, 83.  
 „ Industrie der Schweiz 74.  
 „ de géogr.-militaire 78.  
 „ novus absolut. 81, 91, 166.  
 „ Danckerts 81.  
 „ novus de l'Isle 82.  
 „ nouveau, Sanson-Jaillot 82.  
 „ curieux, Fer 82.  
 „ russischer 83.  
 „ schweizer., kleiner 84.  
 „ Saxonius-Italicus 85.  
 „ für die Jugend 86.  
 „ schwäbischer, Hurter 101.  
 „ national de France 102.  
 „ histor., Zürich, F. Beust 171.  
 „ Grand, d'Allemagne 86.  
 „ Eisenbahnen 72.  
 A travers la Suisse 53.  
 Aubert, J. L. 150.  
 Audin 48.  
 Audriffet, d', Géographie 42.  
 Aner, Triangul. von Schaffhausen 20.  
 Aufnahmen u. Topogr. d. Schweiz 16.  
 Ausdehnung der Körper 5.  
 Auvray, P. L. 126.  
 Avis, postes-chemins de fer 119.
- ## B.
- Basder, F., Alte Triangulation von Basel-Stadt und -Land mit Netzplan 17;  
 — Kanton Basel 128; — Originalzeichnung 128.  
 Bach, H., Geologische Karte v. Cent.-Europa 64.  
 Bachelin 148.  
 Bachofen, J. H., Schweiz. Karte 50; — Eisenbahnkarte der Schweiz 71; — Genf, Kantonskarte 137, 138; — Carte histor. Genève 138.  
 Bachmann, J., Geol. Karte, Jura bern. 63.  
 Bacler d'Albe, Carte génér. 44, 45.  
 Bäderkarte, Schweiz. 60.  
 Baltzer, A., Geol. Karte, Gneisscontact 62; — Aarmassiv 62, 63; — Geol. Karte, Bern 130.  
 Barbey, A. 94.  
 Barrière 102, 150.  
 Bäschlin 153.  
 Basel, Grundbuchordnung 13.  
 Basel-Zürich, Eisenbahnkarte 119.  
 Baselland-Aargau, Karte 109.  
 Basel-Stadt u. -Land, Politisch-topogr. Karten 125—128; — Sechs Bezirke 127; — Topogr. Atlas 128; — Karten z. Urkundenbuch 128; — Strassenkarte 129; — Militärkarten 129; — Triangulation 17, 103, 106; — Geol. Karte 115, 129.  
 Basel-Solothurn, Karte 107, 109, 110.  
 Base, d'Aarberg 10.  
 Base du Sihfeld 16.  
 Basis-Messapparat 10.  
 Basismessung 10.  
 Basler, U. 139.  
 Basset 41, 47, 49, 104, 112; — Rhein-gebiet 113.  
 Baudouin, G., Carte de la Suisse etc. 29.  
 Bauer 50.  
 Rauer, L., Thurgau, Wandkarte 159.  
 Bauerkeller, G., Schweiz, Karte 50.  
 Baumann, V., 52, 67.  
 Baumgarten, Schweiz, Karte 41.  
 Beaumont, E. d. 64; — Geolog. Karte, Frankreich 116.  
 Beausain 88.  
 Beauvais 40, 53, 150.  
 Bèche, de la, Sondages Genève 108.  
 Béchérat 54.  
 Beck, J., Photogr. in den Alpen 7.  
 Becker, F., Topogr. im Gebirge 7; — Karten und Reliefs 8; — Neuere kartogr. Bestrebungen 8; — Schweiz. kartogr. Ausstellung Paris 1889, 8, 139; — Reliefkarte, Glarus 139.  
 Becquet, H. 71.  
 Beer, Ed., Kl. Duodezatl. der Erde 87.  
 Beglinger, J., Weltgesetz 16.  
 Bek, E., Reliefkarte 52; — Geol. Karte, Schweiz 64; — Eisenbahnkarte, Schweiz 69; — Zürich, Karte 170.  
 Bel, P., Grande Route Berne-Genève, Karten 120; — Grande Route Berne-Zürich-Zürzach, Karten 120.  
 Belin, E. 51.  
 Belleyme, France, Karte 102.  
 Beltramo, A. 102.  
 Benedict, A. 126.  
 Benzenberg, J. F., Briefe 1.  
 Benziger, Cie. 128.  
 Berchtold, A., Alte Triangulation 23; — Triangulation Wallis 165.  
 Bergbesteigungen und Vermessungen 7.  
 Berghaus 74; — Strassenkarte der Alpen 120.  
 Berlepsch, Schweiz, Chamounix etc., Karte 58.  
 Berner Vermessungswesen 2.  
 Bernbiet 101, 106, 106; — Ursus Nuthonicus, Karte 106; — Dreiecksnetze 129; — Politische und topograph. Karten 129—130; — Geolog. Karten 130; — Historische Karten 131; — Statistische Karten 131; — Strassenkarten 131; — Militärkarten 131; — Triangulation 6, 17, 18; — Oberamt, Triangulation 6; — Nachricht 6; — Winkelbeobachtung 6; — Ortsbestimmung 6; — Notice 6; — Topographische Aufnahmen 7; — Vermessungswesen, Gesetze u. Verordnungen 14; — Triangulation I et II ordre 18; — Cadastre du Jura 18; — Dreiecksnetz I.-III. Ordnung 18; — Netzplan 18; — Neue Triangul. mit Netzplan 18.  
 Bernet, J. J. 108; — St. Gallen-Appenzell 134.  
 Bernard, A. 56.  
 Bertely, F. 28; Schweizerkarte 28.  
 Berthe, L. H. 47; Karte, Schweiz 48.  
 Bertius, P., Helvetien, geographisches Handbuch, Karte 29, 91; — Rhätien 141.  
 Bessan, J., Savoyen, Karte 97.  
 Bestimmungen, Astronomische 8.  
 Bestimmung von Berghöhen durch Tralles 4.

- Bétemps, F.**, Alte Triangulation von Graubünden 19; — Triangul. und Netzplan von Tessin 21; — Triangul. von Wallis 1867 23; — Studien zur Terraindarstellung 24; — Stichvorlage 24, 139.
- Benst, F.**, Zürich, Karte 170; — Histor. Atlas Zürich 171.
- Beyel, Ch.** 51, 54, 56, 60, 109, 142.
- Beziade, Cl. Th.** de 35.
- Bienz, H.** 115.
- Biétrex, A.**, Carte féodale, Evêché de Bâle 118; — Carte histor., Evêché de Bâle 118; — Carte ecclés. Schweiz 67.
- Biographien zur Kulturgeschichte** 1.
- Bircher, Kretinen-Degenerat.-Karte** 76.
- Bircher, S. v.** 32.
- Bischofberger, B.**, Appenzell, Karte 124.
- Blaauw, Schweizerkarte** 34; — Atlas novus 81, 91, 92, 106; — Zürich 166; — Wallis 164; — Rhätien 141; — Zürich-Basel, Karte 96; — Mailand, Karte 96; — Sabaud. 96, 97, 100; — Rheingebiet 113; — Baselbiet, Karte 116, Blauner, N. 1.
- Blavignac, Carte, Evêchés de Genève, Lausanne et Sion** 118.
- Blösch, E.**, 8 historische Karten vom Ktn. Bern 130.
- Bluntschli** 99, 168.
- B. M. C.**, Carte de la Suisse 40.
- Bodenehr, G. E.**, Atlas 59, 121; — Unterwalden, Karte 160.
- Bodmer, S.**, Marchbuch 3; — Mappa Argoviae 97, 123, 166.
- Böck, E.**, 13 Kantons 41.
- Boersch, O.**, Geodätische Literatur 3, 14.
- Bohnenberg, A.**, Schwaben, Karte 105.
- Boisseau, J.**, Schweizerkarte 30.
- Boizot, F. L.** 100.
- Bollmann, Reisekarte** 48, 49, 68; — Guide 49.
- Bondeli, Fehde Tralles-Weiss** 4.
- Bonjour, P. C.**, Karte von Neuenburg 148.
- Bonne, La Suisse, Karte** 38, 39, 56.
- Bonstetten, de, Archäologische Karte vom Kanton Bern** 131; — Archäologische Karte vom Kanton Freiburg 133; — dito von Waadt 164.
- Bordier, H.** 136, 148.
- Bordiga, F.** 42.
- Borel, M.**, Neuenburg, Karte 152.
- Borgonio, Sardegna, Karte** 39, 96, 101; — Chablais 94, 100.
- Boudet, Carte de la Suisse** 37.
- Bouquet** 99.
- Bourgeois, H. F. et Bouvillard, Neuenburg, Karte** 149.
- Bourgogne, Royaume, Karte** 38, 41.
- Bourgoin** 38; — Schweizerkarte 43, 57; France, Karte 120, 127.
- Bourrit, M.-Th.**, Bern-Wallis 103; — Wallis, Karte 165.
- Bousquet, Karte, Alt-Helvetien** 99.
- Bowen, E.**, Switzerland, Karte 36, 39.
- Brackmann, A.**, Schweiz, Karte 34.
- Bradshaw, Switzerl.**, Karte 57.
- Braun & Cie.** 137.
- Breite, Geogr. von Bern** 4, 6, 9.
- Bressanini, Schweiz, Karte** 50, 136, 159; — Handzeich., Thurgau 159.
- Brewillwald** 120.
- Bridel, Karte** 40, Wallis, Karte 168.
- Brion, La Suisse, Karte** 37, 40; — Postkarte Deutschl. 68, 88; — France 104, 107.
- Briquet, Schweiz, Karte** 57, 110; — Genf, Kanton, Karte 136, 137.
- Brock, v. d.**, Zürich-Basel, Karte 92.
- Broen, J.** 94.
- Brönnimann, F.**, Katastervermessung von Bern 13; — Katasterverm. 13.
- Brosi, A.**, Rohproduction, Karte der Fundorte 65, 75.
- Bruckner, D.**, Baselbiet, Verzeichniss der Hochwachten, Karte 126; — Basel, Karte 126, 127.
- Bruder, C.**, Schaffhausen, Karte 153; — Geologische Karte, Schaffhausen 153; — Solothurn, Karte 155. — Unterwalden, Karte 161.
- Brüel H.**, Schweiz, Karte 47, 48.
- Brügger Ch.**, 110, 141.
- Brunner Christ.**, Basel 98, 126.
- Brunner C.**, 52.
- Bry de, Rheingebiet** 114.
- B. D. (Buache Dan.)** 45, 48.
- Buache Ph.**, Carte, Suisse 35; — Carte et tab. 37, 44; — Carte minéral., Suisse 63; — Neuchâtel, Karte 149; — Lac de Genève, Karte 99.
- Buch L. v.** 54.
- Buchwalder, A. J.**, Evêché de Bâle, Karte 107; — Geologische Karte, Bisthum Basel 116.
- Büchel E.**, Baselbiet, Karte 126. Verzeichniss der Hochwachten Basel, Karte 126; — Basel, Karte 126.
- v. Bülow, Repert. und Ortsregister** 26.
- Buffat, E.**, Carte topogr., Vaud 162, 168.
- Bürgli, J.**, Basel's Umgebung, Karte 128.
- Büttler** 92.
- Bundesgesetze, Eidg. topogr. Bureau** 14.
- Bundesbeschluss Triangulation** 14.
- Bundesgesetze Db. topogr. Aufnahme** 13.
- Burckhardt, A.** 120.
- Burdallet, J.**, Genf, Kantonskarte 136.
- Burgdorfer, J. J.**, Carte ldnér. 68, 130.
- Bureau, Eidg. statistisches, Karte d. Bevölkerungszunahme** 74, 75; — Gast- und Schankwirthschaften, Schweiz, Karte 75; — Alcohol-Sterbefälle, Karte 76; — Landwirthsch. Bevölkerung, Karte 76; — Industr. Bevölkerung, Karte 76; — Verbreitung der Fleckviehrace 76; — Definit. Ehescheidungen 76; — Sterblichkeit i. l. Lebensjahre, Karte 76; — Dichtigkeit der Bevölkerung 76, 77; — Militärdienstuntauglichkeit, Karte 76, 78; — Pädag. Prüfungen der Rekruten, Karte 77.
- Bureau, Eidg. topogr., Materialien** 16; — Handzchn., 24; — Handschriften 25; — Karten, Gebiet jens. des Rheins 110; — Argau-Basel-Solothurn 110; — Genfersee 114; — Centralbahn, Karte 119; — Kanton Bern 130; — St. Gallen-Appenzell, Karte 135; — Glarus, Karte 139; — Luzern, Karte 147; — Neuenburg, Karte 151; — Schaffhausen 153; — Schwyz, Karte 154; — Tessin, Karte 157; — Thurgau, Karte 159; — Unterwalden, Karte 160; — Uri, Karte 161; — Zug 166.



- Bureau, topogr. vaudois. Carte topogr., Vaud. 162, 163.  
 Bureau, techn., vom Grossherzogthum Baden, Rheinlauf 114, 115.  
 Burgundia, Karte 95.  
 Burnier, Nivellement, St. Bernard 10.  
 Blüsching, Schweiz, Karte 39; — Luzern, Karten 146.  
 Businger 146.  
 Businger, J., Unterwalden, Karte 161.  
 Bussenmacher, J., 29, 79.  
 Buset, E., Carte topogr., Vaud 163.  
 Buxcel, C., Carte topogr., Vaud 162, 163.
- C.**
- Cadastré du Jura 18.  
 Calamani, Eisenbahnkarte 70.  
 Campagne de l'Est, Karte 122.  
 Campano, Triangulation von Tessin 21.  
 Campe, F., 46.  
 Cancrin, A., 46.  
 Canevas, Trigonometr. 16.  
 Cantel 97.  
 Cantelli, G., Lombardei, Karte 94; — Savoja, Karte 94.  
 Capitels-Karte, Kanton Zürich 73.  
 Caresano, G., Tessin, Karte 99.  
 Carré 133.  
 Carte générale des treze cantons etc. 30, 31, 34, 35, 38, 42, 57.  
 Carte première de la Suisse 37.  
 Carte de l'Europe 37.  
 Carte générale de la Suisse 40, 41, 43, 44, 45, 46, 47, 48, 53.  
 Carte générale du théâtre de la guerre en Italie 44.  
 Carte de la Suisse 44, 47, 48.  
 Carte de la Confédération 48.  
 Carte des Alpes 57.  
 Carte, principales Routes, geolog. col. 63.  
 Carte d. Réseau télégraph. Suisse 70.  
 Carte générale, communications 71; — des chemins de fer 71.  
 Carte géograph. et statist., Suisse 74.  
 Carte militaire de la Suisse 78.  
 Carte, hautes Alpes 98.  
 Carte géométrique, Alsace-Soleure-Porrentruy 99.  
 Carte ancienne de la Suisse 100.  
 Carte des glaciers, Oberland-Bernois 117.  
 Carte, Italie, paix 1796, 118.  
 Carte du territoire protest., Genève 1586 à 1560, 118.  
 Carte z. Felddienst v. Hungerbühler 122.  
 Karten der Cantone 123.  
 Karten der Schweiz 27.  
 Carte typométrique, Bâle 127.  
 Carte, Evêché Bâle 127.  
 Cassini de Thury, Bl. von Frankreich mit Schweiz 98, 102, 127.  
 Castaldo, Jac., Karte 95.  
 Castelaz, Ch., Freiburg, Karte 132.  
 Catalogue de la section Suisse, Exposition de Venise 26.  
 Catlin, G. 72.  
 Caus, Salomon, Grisons, Karte 141.  
 Cellérier, Ch., Mesure de la pesanteur 15; — Pendule et ses supports 15; — Compens. de chronomètres 16.  
 Cellarius 68.  
 Centralgebiet, schweiz. geolog., Karten 62, 106; — Rillekarte 110, 111; Eisenbahnen 119.  
 Centralearopa, Karte von Roost 50; — Hydrograph. Karte 60; — Geologische Karte 64; — Eisenbahnkarte 68, 70, 71.  
 Cesare, Laurentio, Lepontier, Karte 94.  
 Chaix, P., Annexion von Savoyen, Karte 107, 108.  
 Chamereau, La Suisse, Karte 85.  
 Chamoin 87.  
 Chanlaire, P. G., Schweizerkarte 40; — Allemagne 44, 46; — Carte itin. 72, 102.  
 Chardon, F. 133.  
 Charton, Schweizerkarte 57, 107.  
 Chartier, A. F. 89.  
 Chasséral, Meereshöhe 12.  
 Chatelain, Treize Cantons Suisses 35, 97; — Atlas 98; — Carte historique, Savoie, Südschweiz 118; — Neuenburg, Karte 150; Wallis, Karte 164.  
 Chateaufieux 108.  
 Chauchard, M., Südschweiz, Karte 102; — Nordschweiz 105.  
 Chaudet, J., Carte topographique, Vaud 162, 163.  
 Chorographia Ditionis Bern 3.  
 Christen, P., Winkeltabelle 12; — Topographische Messung. 15.  
 Civelli, G., 70.  
 Civiale, A., Karte für photographische Reisen 59, 112.  
 Civitas Genev. figuratis, Karte 186.  
 Clermont, La Suisse, Karte 38, 41; — Baselbiet, Karte 127; — Neuenburg, Karte 149, 150; — Schaffhausen, Karte 153.  
 Clausner, J., 103, 156, 166.  
 Cluver, Ph., Helvetia, Karte 29, 98; — Rhätien, Karte 141, 142.  
 Coaz, J., Lawinenkarte 74.  
 Coen, Eisenbahnkarte der Schweiz 70.  
 Collin, A. & Cie. 59.  
 Collet 120.  
 Collignon-Faute, Postkarte, I. Arrond. 69.  
 Conti 148.  
 Conty, Guides 71, 111, 120.  
 Coordinaten des Dreiecknetzes I.-III. Ordnung 16.  
 Coppen-Dietsch, Rhätien 141.  
 Coronelli, Li Grisoni, Karte 142.  
 Cordier, R., 30; — La Suisse, Karte 31, 32, 104, 113.  
 Corresp.üb. Vermessung v. A. v. Wattenwyl 4.  
 Coulon, Militärkanten 122.  
 Courtepée, Royaume de Bourgogne 38.  
 Cotta, J. B. 105.  
 Cotta, J. G. 48, 49, 68.  
 Covens, La Suisse, Karte 31, 42; — France 31; — Karte v. Scheuchzer 35, 43, 82; — Théâtre de la guerre, Italie, Karte 95, 96, 104, 111, 114, 140; — Neuenburg, Karte 149, 150.  
 Coxe, W., La Suisse, Karte 39, 40; — Carte itinér. 73.  
 Cramoisy, Seb. 30.  
 Crepy 102, 105.  
 Cretinismus, Aargau, Karte 124.  
 Croix, d. l., La Suisse, Karte 33.

Cross, Ch., Neuenburg, Karte 151.  
Cuénod, J., 110, 116, 118, 137, 138.  
Cysat, J. L., Vierwaldstättersee, Karte 92.  
Czörnig 74.

## D.

Däniker, J. M., Thurgau, Karte, Copie 158.  
Daffner, M., Geolog. Karte, Schweiz 64.  
Dajoz 110.  
Dalmont, J., 89.  
Dalp, J., 51, 53, 55, 67, 190.  
Danckerts, Cornelius, Kriegskarte, Süd-schweiz 121.  
Dankerts, Just., Helvet. Rhaet. et Vales., Karte 34, 43; — Helvetia, Karte 34; — Atlas 81; — Sedes Belli, Karte 95; — Sabaud. 96; — Rheingebiet 112, 113.  
Dant 36.  
Danti, Ign., 54.  
Darinet, J. M., Karte, Schweiz. 48.  
Darstellung, graph., der Nationalraths-Vertretung 74.  
Dauch, J. P., 109.  
Daudet, V., La Suisse, Karte 38; — Pays Séquanais 138.  
Daumont 104.  
Dechen, H. v., Geol. Uebersichtskarte 64.  
Delagrave 56.  
Delamarche, P., Carte itinér., Schweiz 47; — La Suisse, Karte 49, 100; — Südschweiz 104, 106; — Kriegskarte, Deutschland-Frankreich 122.  
Delamare 136.  
Delarageaz, L., Triangulation de 1837, 22; — Canevas trigonom. 22; — Karte, topogr., Vaud 151.  
Delcros, Henry, Trechsel, geogr. Breite v. Bern 6.  
Demole, J. 65.  
Descriptio Helvet. 27.  
Description hist. et géographique de la Suisse 45.  
Délices de la Suisse 35, 92.  
Delkeskamp, F. W., Centralschweiz 108; — West- und Südschweiz, Karte 109; — Maler. Relief, Schweiz, Karte 112.  
Delsol 56, 123, 133.  
Denzler, H., Zwei topogr. Aufnahmen v. Bern 7; — Bergbesteigungen und Vermessungen 7; — Meereshöhe d. Chasseral 12; — Seetiefen 12; — Terrestr. Refraction 15; Ablenkung des Senkloths 15; — Triangul. von Bern 17; — Alte Triangul. von Graubünden 19; — Triangulation von Solothurn 21; — Triangulation von Zürich 23.  
Desbuissons 53, 69.  
Desenne 47.  
Desnos 35, 37; — Les Suisses, Karte 38, 39, 40; — Rheingebiet 113.  
Desor, E., Alpen, Gebirgsbau 64.  
Detloff, C., 128, 129.  
Deutschland, Karte 40.  
Deutecus, Joh., 29.  
Deutecus, Luc., 29.  
Devrient, 114.  
Dezauche 44, 102, 108, 105.

Dheulland, G., Italie, Karte 99.  
Didot 49.  
Dijour, Chablais, Karte 108.  
Diethelm, J., Thurgau, Karte, Handschg. 158, 160.  
Dietlin, H., Carte féod., Carte histor., Evêché de Bâle 118.  
Dieu, Charles, 47.  
Diewald, J. N., 46; — Basel, Karte 127; — Schaffhausen, Karte 153.  
Distanzen- und Höhenkarte schweizer. Eisenbahnen 59.  
Distanzen-Tabellen 6.  
Distanzen-Karte d. schw. Eisenbahnen 71.  
Dittlinger (7), Alb. Ant., Atlas, Bernbiet 99.  
Dorn, S., 38, 84, 100, 101, 182.  
Dreer, A., 122.  
Dreiecksnetz, Schweiz. 11.  
Drescher, J. 119.  
Driouz, Schweiz, Karte 51.  
Droz, Instruction für Triangulation 14; — Detailvermessung 14.  
Dubochet 108.  
Dubois, Schweiz, Karte 57; — Genf, Kantonskarte 136.  
Dufour, G. H., Oscillations du pendule 6; — Notice sur la carte de la Suisse 7; — Schlussbericht 7; — Notice, base d'Aarberg 10; — Tables géodés. 16; — Coordin. und Höhen 16. — Eléments géométr. 25; — Eléments de la carte de Suisse 25; — Notice 25; — Topogr. Karte 51; — Suisse-Italie 51; — 52; — 54; — Postkarte d. Schweiz 68; — 109; — Appenzell 125; — Carte topographique, Genève 136, 137, 138; — Graubünden 143; — Luzern 148.  
Dufrenoy 64.  
Dufrenoy, Geol. Karte, Frankreich 116.  
Dula, Luzern, Karte 147.  
Dupasquier, L., Geolog. Karte, Nord-Schweiz 62.  
Dumas-Vorzet 53.  
Dumur, Atlas 52.  
Dunod, P. J., Sequani, Karte 35.  
Dupuis, L. A., 38.  
Durheim, Distanzen 6; — Sammlung von Höhen 12; — Erläuterungen zur Karte der Schweiz 12.  
Durheim, C. J., Kanton Bern, Strassen 131.  
Dürr, A., Carte topogr., Vaud 162.  
Dürsteler, E., Tabula Parochiarum 73.  
Dury, A., Piemont-Savoyen 101; — Sardegna, Karte 101; — Sardegna, Karte 38.  
Dütschler, Schulkarte, St. Gallen 135.  
Duval, A., Schweizerkarte 50; — Genf, Karte 137.  
Duvotenay, Schweizerkarte 50; — Atlas 61; — Genève, Kantonskarte 136.  
Dyonnet, Ch., 50, 51.

## E.

Ebels Anleitung die Schweiz zu bereisen, Karten 45, 58; — Geognostische Karte 63, 64.

- Eberle, Aufnahmen und Topographen der Schweiz 16.  
 Eberle, J. M. 134, 139.  
 Egli, J. J., Karte zur Namensforschung 52; — Ethnographische Karte 67; — Waadt-Neuenburg, Karte 103.  
 Eglin, Gebr., Luzern, Karte 146.  
 Eglin, Schwyz-Unterwalden-Zug, Karte 108.  
 Eichler 146.  
 Eidgenossenschaft 28-32, 43.  
 Eisenbahn Basel-Genf 119.  
 Eisenbahnkarten 68-72.  
 Eisenbahnproject Central- und Ostschweiz 119.  
 Eisenhard 130.  
 Eisehschmidt, J. C., Germanische Karte 43.  
 Eléments géométriques et astronomiques pour le tracé de la carte de Suisse 25.  
 Elzingre, H., Karten 54, 58; — Neue Berner Karte 130.  
 Eméry, L. 40, 44.  
 Encke, Gedächtnisrede auf Tralles 1.  
 Engadineralpen, Karte 110.  
 Engelhard, Ch. M., Panoramakarte, Monte Rosa-Matterhorn 112.  
 Engelhardt, M., Atlas 45.  
 Engelmann, C., 115, 155.  
 Engelmann, G., Triangulation von Bern 1811-1818 18.  
 Erdmann, J., Karte 36.  
 Erhard, Alpes centrales, Karte 57, 59, 111, 112; — Eisenbahnkarte 72; — Appenzell, Karte 125.  
 Erläuterungen zum topographischen Atlas 14.  
 Erklärung zum Martini'schen Plan von Luzern 4.  
 Erzinger, H., Katechismus d. Schweiz 53.  
 Eschmann, J., 1. Vermessung der Schweiz 10, 16; — Uebersichtskarte zum vorigen 16, 49; — Base du Sihlfeld 16; — Canevas trigonométrique, Triangulation von St. Gallen 18; — Triangulation primordiale 16; — Netzplan zum Tessin 21; — Netzplan zum Wallis 23; — Triangul. v. Zürich 23; — Geolog. Karte, St. Gallen-Appenzell 116, 134, 135; — Glarus 139.  
 Escher, C., Helvet. Grenze, Wallis, Karte 103; — Westgrenze, Karte 107; — Linth-Correct., Karte 114.  
 Escher, D. v., Kanton Genf, Karte 136.  
 Escher, J. K. 1.  
 Escher v. d. Linth, Geol. Karte, Säntis 61, 62, 63; — Geognost. Karte 64; — Blockkarte 64; — Profile 116; — Profil Films 117.  
 État d. l. topograph. en Europe 45.  
 Etlin, S., Kärtchen, Gesch., Schweiz 67.  
 Exchaquet, Gotthard, Karte 112.  
 Exposit. géogr. de Paris 1876 1.
- F.**
- Faber, C. E. 40 Tafeln, Schweiz 83.  
 Faden, W. 39.  
 Fahrländer, E., 139.  
 Falkensen 26.  
 Faasbind, F. J., Luzern, Karte 145.  
 Fatio, V., 7 statistische Karten s. Katalog schweiz. Vogel 76.  
 Favre, Geol. Karte, Vand 62; — Anc. Glaciers N. Alpes 62; — Phénom. erratique, Karte 65, 117; — Savoie 110; — Geol. Karte, Savoyen 116; — Carte, Extension d. glaciers 117; — Carte géolog., Canton de Genève 137.  
 Feer, Joh., 1, 2; — Vermessung des Rheinthals 5; — 45.  
 Fellenberg, E. v., Geol. Karten, Wallis, Tessin 63.  
 Fembo, Ch., Helvetien, Karte 46; — Basel 127; — Schaffhausen 153.  
 Fer, N. de, Les Suisses, Karte 35; — Royaume de France 36; — Strassenkarte, Alpen 79; — Atlas curieux 82; — Mailand 97; — Savoyen, Karte 98; — Neuenburg, Karte 148.  
 Feuilles d'angles, Geol., Schweiz 62.  
 Figure de la terre 15.  
 Finsler, G. H., Luis, Mendrisio, Karte 156.  
 Finsler, H. C., Revision der Karten 5; — Bericht des Generalquartiermeisters 5; — Coordin. u. Höhen 16; — Repertorium trigonom. Punkte 16.  
 Fischer, E., Kartogr. Standpunkt der Schweiz 1; — Niveaueurven 7.  
 Flora, Schweiz 50.  
 Flugsets, Bern 18.  
 Forel, F. A., Vermessung des Rhonegletschers 12.  
 Forestier, E., de 56.  
 Forlanis, S. de, Helvetia 28.  
 Fossati, G., Lugano, Karte 99.  
 Foucault 6.  
 France le Royaume, Karten: 31, 32, 36, 38; — Carte administr. 45; — Postkarten 67; — 100; — 102; — 104; — 107; — 120; — Geol. Karte 116.  
 Francini, Carta 48, 60; — Carte géograph. et statistiq. Suisse 74; — 108.  
 Freiburg, Triangulation 18; — Netzplan 18; — Neue Triangulation mit Netzplan 18.  
 Freiburg, Karten: Politische und topographische Karten 132, 133; — Archäologische Karten 133.  
 Freitag, J. H., Zürichgebiet, Karten 99, 102, 103, 167, 168.  
 Frémin, Schweizerkarte 56.  
 Frey, Kartensammlung 26.  
 Frey v. Knonau, Triangulation von St. Gallen 18.  
 Fritsch, K., v., Geologisches Gotthardgebiet 61, 62.  
 Froschauer, Ch., 27, 28, 79.  
 Froté, E., Geol. Karte, Jurakette 17.  
 Franz, J. M., Helvetische Karte 37.  
 Fugger, J. J., Spiegel etc. 92.  
 Funck, D., Landmappe, Karte 32.  
 Furne, Juvet et Cie., 78.  
 Furrer, H. 151.  
 Füesslins Erdbeschreibung, Appenzell, Karte 125; — Baselbiet, Karte 126, 132; — Glarus, Karte 139; — Rhätien 142; — Luzern 146; — Schaffhausen, Karte 153; — Unterwalden 160; — Uri 161; — Wallis 165; — Zug 166; — Zürich 169.

Füssli, H. u. Cie., Helvetien, Karten 44, 45, 46, 50, 68, 111; — Gotthardstrasse, Karte 120; — Tessin, Karte 156.

## G.

Gabert 53.  
Gagnebin, Neuenburg, Karte 151.  
Gallen, St., Triangulation von St. Gallen mit Netzplan 18; — Geologische Karten 61; — Karte 91, 101, 107, 108, 109, 110, 111, 114; — Geolog. K. 116; — Politisch-topographische Karten 134, 135; — Geologische Karten 136; — Historisch-archäologische Karten 135; — Strassenkarten 135; — Schulgemeinden, Karte 135.  
Gallia, Karten 28, 29, 30, 31, 98, 100.  
Gallia, Cisalpina, Helvet., Karte 38.  
Ganière, P., 33.  
Gansonius, Joh., 97.  
Ganter, H., Triangulation und Netzplan vom Thurgau 21.  
Garnier, frères 56.  
Gasser 57.  
Gatterer, J. C., Schweiz 41.  
Gatterer, J. G., Alt-Helvet., Karte 100.  
Gautier, A., Observations astronomiques 6; — Longitude de Genève 6; — Latitude de Genève 8, 9; — Opérations trigonométriques, St. Bernard 10; — Hauteur de la Furka 11.  
Gauthier, H., Anc. Gaule, Karte 98.  
Geilkerkius, N., 29, 141.  
Geiseler, C. G., 103, 107, 165.  
Geipke, Basismessapparat 10; — Gotthardtunnelaxe 10; — Sommer im Hochgebirge bei Gradmessung 10; — Trigonometr. Netzplan von Zug 11; — Neue Triangulation für beide Basel 17; — Netzplan dazu 17; — Triangulation von Bern 17; — Neue Triangulation des Kantons Glarus 19; — Neue Triangulation von Luzern 19; — Neue Triangulation von Schwyz und Zug 20, 23; — Neue Triangulation von Unterwalden 22.  
Generalkarte der Schweiz 43, 46, 51, 78; — Für Militärschulen 78.  
Generalkarte, Oesterreichische 109; — Geognostische 116.  
Generalstabkarte, Oesterreichische 108.  
Genf, Karten: Politisch-topographische Karten 136; — 138; — Geologische Karten 138; — Carte topographique Genève 136; — Historisch-archäologische Karten 138; — Statistische Karten 138.  
Genf-Montblanc, Karte 105.  
Genève, Ancienne, Karte 136.  
Genève, Diocèse, Karte 118.  
Genève, Détermination de la longitude 6.  
Genf, Triangulation 19.  
Geometrie, Praktische 15, 16.  
Georg, H., 131, 133, 136.  
Georg, Der Maler, Visirung von Freiburg, Karte 132.  
Geographie der Gegenwart etc. 1.  
Geographie des Schweizerlandes 1.

Germer-Baillière 70.  
Gerlach, H., Geologische Karte, Wallis 61; — Leben, Geologische Karte, Penn. Alpen, Bergbau 62, 63.  
Germania, Karte 43.  
Gerster, J. S., Kartographische Aufsätze 1; — Geographie der Gegenwart 1; — Zur Geschichte der graphischen Darstellung der Schweiz 2, 8; — Karte von Zug 7; — Karte v. Bes. Rorschach 8; — Kartographische Abhandlungen 8; — Karte von Luzern 8; — Bern 52; — Atlas 52; — Schweiz 52; — Atlas, Geschichte, Schweiz 67, 88; — Aargau, Karte 123; — Basel 128; — Kanton Bern, Karte 130; — Freiburg, Karte 138; — St. Gallen-Appenzell, Karte 135; — Glarus, Karte 135; — Luzern, Karte 147; — Schaffhausen, Karte 158; — Solothurn, Karte 155; — Thurgau, Karte 159.  
Geschichte der Astronomie 2.  
Geschichte der Gradmessungen 2.  
Geschichte der Landesvermessung 1.  
Geschichte der Mathematik und Naturwissenschaften in bernischen Landen 2, 3.  
Geschichte der Schweizerkarten 2.  
Geschichte der Vermessungen in der Schweiz 2.  
Gesellenzeugnis, Karte, Schweiz 46.  
Gesellschaft, Oekonomische von Bern, Manuskript 5; — Manual 5.  
Gesellschaft, Schweiz. Naturf. 6.  
Geyer, v., Schweizerkarte 54.  
Ghiringhelli, P., 156.  
Giesecke 115.  
Gillieron, Geologische Karte, Freiburg 61; — Geologische Karte, NI. Niesen 62.  
Gingins, F. de la Sarraz, Leman, Karte 109.  
Giraldon Boviset 47, 87.  
Girardet 150.  
Glättli, J. 153.  
Glärneralpen 7.  
Glarus, Kt., Politisch-topographische Karten 138—140; — Hypsometrisch-topographische Karten 140; — Geologische Karten 140; — Handzeichnung 139; — Karte o. Titel 139.  
Glarus, Triangulation und Netzplan 19.  
Glasbach 150.  
Glaser, J. H., Veldlin, Karte 91.  
Gletscher 12.  
Glösch, C. B., 104.  
Glutz-Blotsheim, Schweizerkarte 47.  
Gmaia, Ch. 118.  
Godofredus 30.  
Golbéry, Ph., Karte 49.  
Goldschmied, J., Höhenmessungen 12.  
Goll, Stichvorlagen 24; — 50; — Karte 51; — Linthcorr., Karte 114; — Thurgau 159.  
Gosse, H. 48, 96, 106, 107, 108, 109, 110, 118, 186, 187.  
Gotthardtunnel, Geolog. Karte 65; — Gotthard 112; — Mineral., Karte 115; — Mineral., Fundorte 115; — Gotthardbahn 119; — Gotthardstrasse 120.  
Gotthardtunnelaxe 10.

Götte, E., Helv. und Wallis, Karte 45.  
Gradmessung 10.

- Gräf, A., Atlas 54.  
Gräf, C., Karte, Westeuropas 52; — Eisenbahnkarte, Schweiz 69.  
Graf, J. H., Kartograph. Bestrebungen J. R. Meyer's 2; — Aelteste Schweizerkarte 2; — J. G. Tralles 2; — Geschichte der Mathem. und Naturw. in bern. Landen 2, 3; — J. A. Riediger 2; — I. Karte des Thurgau v. J. Nötzi 2; — Micheli du Crest 3; — Eiffelthurm 16; — Tschudi's Schweizerkarte 29; — Loup's Schweizerkarte 42; — Nötzi, Thurgau, Karte 157;  
Graf 51, 54, 56.  
Graph. Darstellung der Schweiz 2.  
Grasset, F., La Suisse, Karten 38.  
Graubünden, Karte und Netzplan 19.  
Graubünden, Polit. und topogr. Karten 140—144; — Triangulation, Handzeichnung 143; — Touristenkarte 144; — Geolog. Karten 144.  
Greenough, G. B. 64.  
Greppin, J. B., Jura, bern., Geol. Karte 61, 69.  
Gressly 130.  
Grigioni, Dominio, Karte 141.  
Grimm, M., Solothurn, Karte 154.  
Grimminger 145, 156, 169.  
Grisons 38; — Pays de Grisons 92, 98, 107, 141, 143.  
Grivas, Netzplan d. Kts. Waadt. 22.  
Gronen, E., 139, 140.  
Gross, E., Neuenburg, Karte 149.  
Gross, R., Schweiz, Karte 51, 56; — Atlas 54; — Flusskarte 60; — Eisenbahnkarte, Schweiz 70; — Vierwaldstättersee, Karte 108; — Westschweiz, Karte 109; — Eisenbahnkarte, Nordost-Schw. 119; — Aargau, Karte 123; — Graubünden 143; — Schaffhausen, Karte 153; — Wallis, Karte 165.  
Grüniger, A., 54.  
Gruner, A., Meteorolog. Karte der Schweiz 74.  
Gruner, G. S., 1. Eisgebirgo 63, 115.  
Gsell-Fels, Bäderkarte 60.  
Gsell, J. L. 125.  
Gsell, F., Post- und Eisenbahnkarte der Schweiz 69.  
Guérin 44, 86, 143, 146.  
Güssefeld, F. L., Deutschland, Karte 40; — Postkarte von Deutschland 68; — 83; — Tessin und Bünden 103.  
Guettard, Carte minéral. Suisse 63.  
Gueudeville, Atlas 98; — Neuenburg, Karte 150; — Wallis, Karte 164.  
Guides Joanne 53.  
Guillmin, E., Geologische Karte der Schweiz 65.  
Guisan, M., Nivellement 11.  
Guler, v. Weineck, Rhætia, Karten 140.  
Guler 23.  
Gutzwiller, A., Geologische Karte, Molasse, St. Gallen 61; — St. Gallen, Thurgau, Schaffhausen, geologische Karte 62, 63; — Säntisgebiet 116.  
Gyger, H. Conrad 1, 36; — Marchbeschreibung 3, 167; — Eidgenossenschaft, Karte 29, 30, 31, 33; —

Schweiz, Wandkarte 30, 31; — Schweiz, Handkarte 30; — Zürich, Karten 166, 167; — Helvetia 30.  
Gyger, J. Georg, Zürich, Karte 167, 168.  
Gyger, J. J., Zürich, Karte 167.

## H.

- Haag, R., 129.  
Haas, W., Baselbiet, Karte 106.  
Haas, W., Helvetische Republik, Karte 40; — Baselbiet, Karte 106, 127; — Kt. Basel, Militärkarte 129,  
Hachette. 49, 53, 54, 56, 143.  
Häckli, J., Thurgau, Karte, Handzeichnung 159.  
Haag 56, 123, 133.  
Hämmerli 122.  
Hafner, v. Wittenbach 115.  
Hagelschläge, Aargau, Karte 124.  
Hale, de la, 37, 100, 101, 136.  
Halder, E., Schweizerkarte 37, 40.  
Haller 114.  
Haller, B. F., Schweizerkarte 55.  
Haller, G. E., Katalog der Karten 26; — Catalogue raisonné 26; — Bibliothek 126, 132, 144, 145.  
Haller, F., Neue Triangulation im Wallis 23; — Netzplankissen 23.  
Haller, F. L. v., Helvet. unter den Römern, Karte 66.  
Hamersveldt 141.  
Handatlas, Schweiz. 47.  
Handbuch für Reisende 49.  
Handzeichnungen d. topogr. Büreaus 24.  
Hardmeier, C., Tessin, Karte 156.  
Hase, J. M., Schwäbischer Kreis 83, 99.  
Hartmann, A., 120.  
Harter, J. C., 59, 94.  
Hartmann, Hauteurs, Léman 110.  
Hasler & Cie., 128.  
Hasselbrink 135.  
Hasler, F. R., 1; — Thurgau, Karte, Handzeichnung 159.  
Haumann, J. E., République des Suisses, Karte 39.  
Hautt, D., Schweiz, Karte 30; — 92.  
Heer, O., Blockkarte 64; — Geologische Karte, Schweiz 64, 65, 111.  
Hegi F., 108.  
Hegi, G., Neuenburg, Karte 151.  
Heim, A., Notiz Karte d. Glarn. Alpen 7; — Geolog. Karte, Uri 63; — Légendes compar. 63.  
Heintzmann, J. G., 63; — Principales routes de la Suisse 73.  
Held, L., Schweiz, Landestopogr. unter Siegfried 2; — Rhonegletscher-Vermessung 13.  
Helvetia, Karten 27, 28, 29, 30, 31, 32 bis 41, 43, 97.  
Helvetien unter den Römern, Karte 66.  
Hemmerde 106.  
Hemmi, P., Graubünden, Karte 143.  
Henriet, H., 134, 139.  
Henric-Petri, 27, 28, 79, 90.  
Henry, Delcros und Trechsel, Geogr. Breite von Bern 6; — Canevas 56.  
Herder 123.  
Hérisson, La Suisse, Karte 41; — Carte routière 47; — Südschweiz 103,

- Herold, J. C., Uebersicht der Schweiz, Karte 73.  
 Herrliberger, E., Helvet., Gebürge 63.  
 Hertenstein, Ch., 144.  
 Hellfarth, C., 120.  
 Heyn, P., Helvetia, Karte 28.  
 Hilfiker, J., Längenbestimmungen 9, 10; Längennetzvergleich 10; — Sonnenparallaxe 15.  
 Hiltensperger, J. J., Karte von Meyer-Gyger 32; — Karte von Muoss 33; — 167, 168.  
 Hindemann, Luzern, Karte 146.  
 Hirsch, Diff. longitude Genève-Neuchâtel 9; — Dito Rigi-Zürich-Neuchâtel 9; Dito Weissenstein-Neuchâtel 9; — Dito Berne-Neuchâtel 9; — Dito Simplon-Milan-Neuchâtel 10; — Mouvements du sol observ. Neuchâtel 9; — Nivellement 10, 11; — Microscope 15; — Mouvement périodique du sol 16.  
 Hirtzgartner, M., Tabula, Karte 29, 140.  
 Histoire et Description de la Suisse 49.  
 Hitz, L. 143.  
 H. L. G., Thurgau, Karte, Handzchg. 159.  
 H. L., Säntis, Kantonskarte 125.  
 Hochlanz, E., Schweiz, Karte 55.  
 Hofer & Burger 28; — Nova Rhaetiae etc. Reprod., Karte 53; — Ortsnamenforschung, Karte 54; — 67; — Switzerland 72; — Basel 128; — Luzern, Karte 147; — Schaffhausen, Karte 153; — Solothurn, Karte 155; — Zug, Karte 166.  
 Hofmeister, J., Tabula parochiar. Tig. 73; — Zürich, Karte 168, 169.  
 Höhenmesser 12  
 Hörnlmann, J., Seetiefenvermessung 13.  
 Holdenecker, A., Basel, Umgeb., Karte 128.  
 Holbein, Hans, 28.  
 Holzhalb, J. R. 40, 139; — Abris, Glarnerland, Karte 139.  
 Hogeboom 34.  
 Hogenberg, Helvetia, Karte 28.  
 Homann's Erben 36, 37, 38; — Atlas novus 38, 41; — Helvetien, Karten 46, 60, 83, 84, 85, 99, 100, 101, 105, 126, 132, 142, 145, 146; — Neuenburg, Karte 149, 150; — Schaffhausen, Karte 152, 153; — Solothurn, Karte 154; — Thurgau, Karte 158; — Unterwalden, Karte 160; — Uri, Karte 161; — Wallis 165; — Zürich, Karten 168.  
 Homann, J. B., Helv., Rhaet. et Vales., Karte 33; — Grosser Atlas, Karte 35, 84; — Imper. Caes. Carol. VI. 36; — Method. Atlas 36; — Helvet., Cantones 36, 42; — German. 43, 100; — Hydrogr. Germ. 60, 83; — Nordost-Schweiz 103; — Tessin-Bünden 104; Mailand 106, 106; — Kriegskarte, Rheingegend 121; — Italien 121; — Tugeni 165.  
 Hommeyer, H. G., Helvetien, Karte 45.  
 Hondius, J. 29; — Helvetia, Karte 34; — Atlas minor 80; — Newer Atlas 80, 81, 91, 92; — Rhätien 141; — Zürich-Basel, Karte 96; — Rheingebiet, Karte 112.  
 Horner, J. K., 1.  
 Hosch, N., Baselbiet, Karte 127, 128.  
 Houdan 102.  
 Hoven, C., v., Schweizerkarte 56; — Orohydrographische Karte 60; — 67; — Postkarte der Schweiz 70, 71.  
 Huber, Bl., Tirol 101; Arlberg 102.  
 Huber & Cie. (E. Fehr) 108, 109, 110, 114, 120, 134; — St. Gallen-Appenzell, Karte 134, 135; — Glarus 139, 140; — Schaffhausen 153; — Tessin 156; — Thurgau 159.  
 Huber, Dan. 1.  
 Huber, E., Ergänzungstriangulation zum Thurgau 21, 22.  
 Huber, J. J., Schweiz, Karte von Scheuchzer 36.  
 Hubschmied, H., Netzplan z. Tessin 21.  
 Hudson, P. 142.  
 Höbner 85.  
 Hug, Lina, Karte 54.  
 Huguenin, J. G., Neuenburg, Karte 151.  
 Hungerbühler, Entsumpfungskarte Ragaz u. s. w. 115.  
 Hurter, F. 78, 153.  
 Hypsometrie 8, 11, 12.  
 J.  
 Jaccard, A., Geologische Karte, Neuchâtel et Vaud (Jura) 61; — Suppléments 61, 62, 63.  
 Jacky, W., Kanton Aargau, Neue Triangulation 17; — Netzplan 17; — Appenzell, Netzkizze 17; — Appenzell und St. Gallen, Netzplan 17; — Neue Triangulation vom Ktn. Freiburg mit Netzplan 18; — Netzplan von St. Gallen 18; — Netzplan von St. Gallen 19; — Triangulation von Graubünden 19; — Netzplan zu Schwyz und Zug 20, 23; — Triangulation der Waadt 22; — Neue Triangulation von Zürich 24.  
 Jäger, J. W., Allemagne, Karte 39.  
 Jäger, J. G. A., Grand Atlas d'Allemagne 86.  
 Jahresbericht der militär-math. Ges. 26.  
 Jäklh, D., Römische Weg- und Stationen-Karte; — Itiner.-Anton. 67; — Helvet. Rhaetia etc., Handzeichnung 143.  
 Jaillot, B., Postkarte, Frankreich 67.  
 Jaillot, H., France, Karte 33; — Les Suisses, Karte 34, 36, 40; — Postkarte von Frankreich 67, 120; — Atlas nouveau 82, 94; — Schwäb. Kreis 96, 97, 104; — Mailand 102; — Tirol 104; — Savoyen 104, 112; — Rheingebiet 113; — Kriegskarte, Rheingebiet 122.  
 Jansson, J., Helvetia, Karte 31; — Les Suisses, Karte 31; — Helvet. Rhaet. et Vales., Karte 44; — Atlas 80, 81, 82, 91, 92; — Mailand, Karte 95; — Territorium Basl. 95, 125; — Sabaud. 96, 112; — Rhätien 141; — Wallis 164; — Zürich 166.  
 Ibanex, Basismessapparat 10.  
 Jean 45, 68, 120.  
 Jenner, F. v., Kanton Bern, Karte 129.  
 Jenni, C. A., Wandkarte der Schweiz 54, 114, 129.  
 Jent & Gassmann 59.

- Imfeld, X., Centralschweiz, Reliefkarte 111; — 139.  
 Imhof, E., Topographische Karte der Schweiz 2  
 Im Thurm, Schaffhausen, Karte 153.  
 Industriekarte der Schweiz 75.  
 Industriekarten, St. Gallen-Appenzell 121.  
 Ineichen A., Karte 51.  
 Inselin, Ch., La France, Karte 100; — Neuenburg, Karte 148.  
 Instruktion f. Revis. d. Aufn. d. Bl. 14; — Topographische Aufnahmen 14; — Triangulation im eidg. Forstgebiet 14; — Géologie 64.  
 Invasion 1798, Suisse, Karte 78.  
 Joanne, A. 50, 143.  
 Joanne, F. 53, Itin. 53, 143.  
 Jode, van 29.  
 Joly, J. R., Helvetia, Karte 39.  
 Joubert, La Suisse, Karte 38.  
 Ischer, Geolog. Karte, Waadt-Wallis 63.  
 Isengrin 29.  
 Isle de l', G., Carte de la Suisse 35; — Carte et tables 37; — Schweiz, Atlas des enfants 41; — Helvetia, Karten 42, 43, 44; — Atlas 82; — Atlas novus 82; — Savoye 102; — Rheingebiet 114; — Neuenburg, Karte 149, 150.  
 Itinéraire de la Suisse 53.  
 Juat, Joh., Cosmograph. Landtafel, Freiburg 132.  
 Judä, C., de, 164.  
 Jungfraubesteigung 5, 6.  
 Julien, R., Italie, Karte 99.  
 Jullien 106, 137, 138.  
 Juragewässer, Karte 10.  
 Juragewässer correction, Karte 114.
- ## K.
- Kaerius, P. 125.  
 Kaiser, W. 57, 58; — Kanton Bern, Karte 130.  
 Kantons, die 13, Karte, 41.  
 Kapuciner, Originalkarte, Luzern 144.  
 Karsmus, C. 155.  
 Karte der 13 Kantone 36, 44.  
 Karte der Schweiz 87, 42.  
 Karten der Schweiz 46, 50, 51, 54; — Russische 54; — 56; — Stumme 57; — La Suisse 57, 58; — Topographische und politische 28—59; — Hypsometrische und orographische Karten 59; — Hydrographische Karten 60; — Geologische und Geognostische Karten 60—66; — Historische und archäologische Karten 66—67; — Ethnographische Karte 67; — Eccles. Karte 67; — Post-, Eisenbahn- und Telegraphenkarten 67—72; — Strassenkarten 72—73; — Statist. Karten 73—77; — Meteorologische Karte 74; — C. phylloxérique 74; — Karte gewerblicher Lehranstalten der Schweiz 76; — Militärfkarten der Schweiz 77—78; — Atlanten der Schweiz 79—89.  
 Karte der schweizer. und deutschen Alpen 56.  
 Karte der Fundorte der Rohproduktion, Schweiz 65.  
 Karte, Geognostische 63, 64, 65.  
 Karte, Geologische der Schweiz 60, 63; — Feuilles d'angles 62; — Titre général 62; — Nomenclat. 63; — Légendes compar. 63; — Altitudes 63, 64, 65, 68.  
 Karte, Geologische, Rheingebiet 116.  
 Karten, Historische und archäologische der Schweiz 66.  
 Karte, Hydrotechnische, Rhein 114.  
 Karte, Stumme, Schweiz 54.  
 Kartensammlungen 26.  
 Kartenverein Zürich 26.  
 Kartographische Aufsätze 1.  
 Kartographische Bestrebungen J. R. Meyer's 2.  
 Kartographie der Schweiz, Katalog der Landesausstellung 1883 2; — Ausstellung Paris 1889 8.  
 Kartograph. Standpunkt der Schweiz 1.  
 Kartographie, Princip 8.  
 Katalog der geographischen Ausstellung, Bern 1891 26.  
 Kataloge von Karten 26.  
 Katastervermessung 13.  
 Katechismus der Schweiz 53.  
 Kauter, Al., Helvet. 43, 85, 105.  
 Kauffmann, J., Geolog. Karte, Pilatus 61—62; — Rigi, Geologische Karte 61; — Kalkstein etc., Schwyz, Zug 61; — Geologische Karte, Emme 62—63.  
 Kautz, L., Schweiz, Historische Karte 67; — Kanton Bern, Karte 130.  
 Keller, E., Tessin, Karte 156.  
 Keller, F., Ostschweiz, Archäologische Karte 118.  
 Keller, F., Archäologische Karte, Zürich 171.  
 Keller, H., Schweiz, Karte 40; — Reisekarte 46, 47, 49, 50, 52, 68, 72; — Karte für Schulen 47; — Carte rout. 48; — Schweiz mit Entf. 50; — Wandkarte 50, 51, 53, 56, 58, 59; — Geologische Karte 64; — Eiszeit 65; — Militärkreise, Karte 78, 87; — Solothurn-Basel 109; — St. Gallen-Appenzell, Karte 134; — Glarus, Karte 139; — Luzern, Karten 146, 147; — Tessin, Karten 156; — Thurgau, Karte, Handzeichnung 158; — Waadt, Karte 161; — Zürich, Karten 169, 170; — Geologische Karte, Zürich 171; — Zürich, Wegekarte 71.  
 Kellenberger, S. 143.  
 Keiser, J., Vermessungswesen 8, 53, 166.  
 Kenkel, B., Schaffhausen, Karte 153.  
 Kilian, G. Ch. 44; — Neuenburg, Karte 148; — Unterwalden, Karte 160.  
 Kilian, W., Besitzungen der Habsburger 67.  
 Killias, E., 108.  
 Kinkelin, Orograph. Karte, Eiszeit 65.  
 Kinsling, E., Kanton Bern, Geologische Karte 130.  
 Klein, J. F., Schweiz, Karte 40.  
 Klinger, J. G., France, Karte 102.  
 Kuoni, F., 69.  
 Kuoni, M., 110.  
 Kocher 107.

- Kögell, H. 147.  
 Köhler 101.  
 Köhler, Rhaetia 142.  
 Körner, H., Geograph. Verzeichniss, Karte 40.  
 Körber, J., 130.  
 Kollöffel, J. F., Schweiz, Karte 41, 98; — Schwaben, Karte 105, 106.  
 Kommission, Schweiz. Geodät. 13; — Procès-verbaux 14.  
 Konkordat d. Geometer 14.  
 Koppe, C., Barom. Höhenmesser 12.  
 Kraus, J. U., 94.  
 Krause, Ch., 165.  
 Kraus, G. F., 68.  
 Kreis, Schwäbischer, Karte 28, 41, 95, 96, 98, 99, 100, 101, 103, 104.  
 Kriegsrath, Eidg., Berichte 6.  
 Kreuzbauer, W., 114.  
 Kreuzer, E., Rhätien 142.  
 Kündig, A., Alte Triangulation von Unterwalden und Uri mit Netzplan 22; — Triangulation von Wallis 1857, 23; — Kanton Basel, Karte 128; — Kanton Basel, Geologische Karte 129.  
 Kündig 155.  
 Kümmerly, Gebr., 54, 69, 70, 72, 123, 130. Kartenskizze, Kanton Bern 130.  
 Künzler, H., Geschichte der Gradmessungen 2.  
 Kutter, W. R., Kanton Bern, Karte 190.  
 Kyd'sche Sammlung 26.
- L.**
- Labastron, J., Freiburg, Karte 133.  
 Laborde 150.  
 Ladame, J., Eisenbk. der Schweiz 71.  
 Lagier, H., Genève, Carte 137.  
 Lalleman, Genève, Carte 32, 93, 98.  
 Lamarche 130.  
 Lambert, J. H., 1.  
 Lambien, A., Wallis, Karte 164.  
 Länge-, Breite- und Azimuthbestimmung 5.  
 Länge, Die virtuelle der schw. Eisenbahnen 70.  
 Längenbestimmungen 9, 10.  
 Längennetzeausgleichung 10.  
 Landesbefestigung, Karte 78.  
 Landestopographie und Siegfried 2.  
 Landesvermessung der Schweiz 5, 8, 10, 11.  
 Landkarten 3.  
 Landkartenprotokoll 4.  
 Landschaft der Eidgenossenschaft 27.  
 Landstriche, Karten: Politische und topographische Karten 90—111; — Hypsometrische und orographische Karten 111—112; — Hydrographische Karte 112—115; — Geologische und geognostische Karten 115—118; — Historische und archäologische Karten 118; — Post-, Eisenbahn- und Telegraphenkarton 119—120; — Strassenkarten 120; — Statistische Karten 121; — Militärkarten 121—122.  
 Lang, F., 155; — Solothurn, Karte 155.  
 Landtwing, J. F. F., Zug, Karte 166.  
 Langlois, N., Karte 31, 93.  
 Langlois, H., 58.  
 Lapie, M., 87.  
 Lapie, P., 136.  
 Lardy, C., Geologische Karte, Gotthard 115; — Profil Aigle 117.  
 Largiadèr, Praktische Geometrie 16.  
 Lattre 88.  
 Launay, C. L. de. Helvet., Karte 96.  
 Laurent, Dilatation des corps 15.  
 Laurentio, Ces., Lepontier, Karte 156.  
 Lauterburg, R., Princip der Kartogr. 8.  
 Lautrec 99.  
 Lavizzari, Altitude, Tessin, 156.  
 Lawinenkarte 65.  
 Lazius, W. 28, 140; — Rhätien 141.  
 Leboeuf 99.  
 Le Chevalier, A., 51.  
 Le Coq, La Suisse, Karte 33.  
 Leemann, F., Juragewässerkorrektion 114.  
 Lemercier 56, 71, 137.  
 Leman, Karten 109—110.  
 Lemoine, A. 70.  
 Leo, C., Italia . . . Helvetia 29.  
 Lepontier, Karte 92.  
 Le Rouge, Mailand, Karte 99; — Savoyen, Karte 104; — Rheingebiet 113; — Kriegskarte, Rheingegend 122; — Deutschl. n. Religionen 77.  
 Leroy, Ch., Schweiz, Karte 51.  
 Leroy, L. 136.  
 Leuzinger, R., Handzeichnung der Uebersichtskarte der Schweiz 24; — Schweiz, Karte 51, 52, 58, 55; — Atlas 52, 53; — Relief-Reisekarte 53, 54, 55, 57; — Schulkarten 57, 58; — Stumme K. 58; — Kleine physikalische Karte 58, 59; — Oro-hydrographische Karte 60; — Gewässer- und Gebirgskarte 60; — Post-, Telegraphen- u. Eisenbahnkarte, Schweiz 69, 70; — Statist. Karten, Schweiz 74; — Atlas 88; — 109, 110; — Grindelwaldkarte 110; — Centralschweiz, Karte 111; — Reisekarte, Westschweiz 120; — Schulwandkarten, Aargau 123; — Errat. Bildungen, Aargau, Karte 124; — Eisenbahnkarte, Aargau 124; — Kanton Bern, Karte 130; — Schulkarte, Kanton Bern 130, 131; — Forst- und Kulturkarte 131; — Schulkarte Freiburg 133; — Karte St. Gallen 134; — Karte Glarus 139; — Neuenburg, Karte 151; — Solothurn, Karte 155; — Tessin, Karte 157; — Zürich 170.  
 Leu, J., Karte 96.  
 Leu, Kartensammlung 26.  
 Luthold, H. F., 69, 73.  
 Levasseur, Système des Alpes, Karte 111.  
 L. F. G. C., Carte hypsométrique, Bâle 127.  
 Liébaux, A., 94.  
 Liébaux, Fils, 148, 149.  
 Lindt, F., Triangulation von Bern 17.  
 Linthkorrektion, Karte 114.  
 Lips, F., 59; — Eisenbahnkarte, Schweiz 70; — Archäolog. Karte 131, 133.  
 Literatur der Landesvermessung 1.  
 Litt. Fehde: Tralles-Weiss, 4.  
 Literatur, Geodätische 3, 14.  
 Literatur, Allgemeine geodät., 15.  
 Locher, J. H. 50, 72.  
 Lochmann, J. J., Atlas 52.



- Lochner, J. C., Rheingebiet 114.  
 Löw, Diff. longit., Genève-Strasbourg 9.  
 Löwenberg, J. Historische Karte der Schweiz 66.  
 Logerot, A., 56.  
 Lois fédérales, Bureau topographique 14.  
 Longchamps 100; — Département Mont Blanc, Karte 112.  
 Longin, Séquanorum delineatio 111.  
 Longmans, Green & Cie., 109.  
 Loon, von 73.  
 Lotter, T. C., Helvetia, Karte 39, 42, 44; — Südschweiz, Karte 103, 105; — Nordostschweiz 103, 104, 106; — Bern 106; — Kriegskarte, Rheingeb. 121; — 125; — 126; — 138; — Glarus 138; — Schaffhausen 162; — Schwyz 154; — Zürich 168, 169.  
 Loup, Sam., Manuscrit des 13 Cantons 42; — Oberland bern., Karte 100.  
 Loys de Cheseaux, Ph., 1.  
 Lüthardt, F., Vermessungen, Kanton Bern 6; — Secundärtriangulation von Freiburg mit Netzplan 18.  
 Luggert van Aense 96.  
 Lugtenburg, J., Rhaetia, Karte 142.  
 Lutz, M., Baselbiet, Karte 127.  
 Lutz, R., Netzplan zu Thurgau 31.  
 Luyts, Joh., La Suisse, Karte 32.  
 Luzern, Die topographische Kommission 7; — Karte von Gerster 8; — Triangulation 19; — Gegend, Karte 110; — Kanton, Politische und topographische Karten 144—147; — Originalkarten 144—145; — Lucern. Republica, Handzeichnung 146; — Grenzkarte 147; — Aemterkarte 147; — Topographische Karten 147; — Statistische Karten 148; — Hagelkarten 148.
- M.**
- Maasssystem 5.  
 Maelen, Vander, 68.  
 Maggi, G. B., Savoia, Karte 108.  
 Magini, Ant., Südschweiz, Karte 105.  
 Magnenat-Gloor, Waadt, Karte 163.  
 Mailand, Karte 97, 99, 101, 102, 104, 105, 156.  
 Majeux, A., Fribourg, Karte 133.  
 Major, J., 140, 141.  
 Mallet, H., Karte, Schweiz 40; — République Helv. 44, 45; — Environs Genève, Karte 136.  
 Mallet, H., Environs Genève, Karte 101; Suisse Romande, Karte 102, 161; — Leman 107; — Waadt, Karte 161, 162; — Wallis, Karte 165.  
 Malte-Brun, Précis. géogr. 87.  
 Malte, F., 151; — Waadt, Karte 162.  
 Mandrot, A. v., Atlas, histor., Schweiz 66, 88; — Evêché de Lausanne, Karte 118; — Neuenburg, Karten 151; — Wallis, Karte 165.  
 Manesson Mallet, A., Suisses, Karte 32.  
 Mangeon 56.  
 Marie, P., 56.  
 Manuel-Atlas 64.
- Mappa, geogr., Suevia, Helvet. etc. 44.  
 Mappa, Territ. Glaronensis 138.  
 Mariette, P., 31, 92.  
 Martini, Plan von Luzern 4.  
 Masson 56.  
 Materialien des Eidgen. topographischen Büreaus 16.  
 Maurer, J., Temperaturbest. 6. Apparat v. Ibanex 10.  
 Mayer, Kanton Genf, Karte 137.  
 Mayer, K., 61; — Geolog. Stufe von Einsiedeln 61; — Geolog. Karte von Thun 63.  
 Mayer, T., Karte von Scheuchzer 35; — Helvet., Karte 37, 44; — La Suisse 37, 85; — Savoia, Karte 99; — Nordost-Schweiz 101.  
 Mayor-Deglon, L., Neuenburg, Karten 151.  
 Mayr, J. G., Atlas 51; — Tyrol 108; — Nordwest-Schweiz, Karte 111.  
 Mechel, Ch. de, Tirol, Karte 104; — Suisse Carte 41; — Républ. Helv. 41, 45; — Pfyffer's Relief, Karte 103; — 126; — Rhétie, Karte 143.  
 Meggen, Jos., Basel, Karte 28.  
 Melzel, J., 119.  
 Mémoire zur Landesvermessung 4.  
 Mengold, C. W., Graubünden, Karten 143, 144.  
 Mentelle, F., Schweiz, Karte 40; — Allemagne 44, 46, 85.  
 Mercator, G., Helvetia, Karten 34; — Atlas minor 80; — New-Atlas 80, 81, 82, 91; — Centralschweiz 96; — Lombardia 96; — Argow 96; — Wifisburger Gow 92, 97; — Rhaetien 141.  
 Merian, Topographia 30, 32, 92; — Sabaudia, Karte 95; — Baselbiet, Karte 125; — Unterwalden 160; — Wallis 164.  
 Merian, F., Baselbiet 126.  
 Merian, P., Geolog. Karte, Basel und Umgebung, 115; — Kanton Bern 130.  
 Merian'sche Erben 31, 32.  
 Merveilleux 35, 43.  
 Merveilleux, D. F., Neuenburg, Karten 148—150.  
 Merz, Oberst, Appenzell, Vogteien, Karte 125; — Originalzeichnungen zur Karte St. Gallen-Appenzell 134.  
 Messag. Nouv. Suisse, Baselbiet, Karte 128; Freiburg, Karte 133; — Genf, Kantons-Karte 136.  
 Messerschmied, J. B., Dreiecksnetz d. Schweiz 11; — Veruassung der Schweiz 11.  
 Messung, Trigonometr., 5.  
 Metellus, J., Francia, Austrasia, Helvetia, Karte 29.  
 Metternich 149.  
 Meyer, A., Karte von Schepf 94.  
 Meyer, A., Nötzli, Thurgau, Karte 157.  
 Meyer-am Rhin, Luzern, Originalkarte 144.  
 Meyer, C., 31; — Karte von Gyger 31, 32.  
 Meyer, F., 152.  
 Meyer, F. E., 108, 123.  
 Meyer v. Knonau, Aelteste Schweizer-karte 2.

- Meyer, G., v. Knonau, Atlas, histor.-geogr., der Schweiz 67, 88; -- Alpes pittoresques 108.
- Meyer, Hieron., 6.
- Meyer, J., Thurgau, Karte 160, 167.
- Meyer, J. A., Triangul. v. Genf 19.
- Meyer, J. G. F., Baselbiet, Karte 126, 126.
- Meyer, Joh., Eidgenossensch., Karte 32.
- Meyer, J. R., 1, 2, 4; -- Atlas 4; Manuscripte 5; -- Atlas 44, 54, 86, 127, 142, 146, 150.
- Meyer, M. W., Sternwarte Genf 16.
- Meyer, R., 6.
- Meyer, X., Unterwalden, Karte 161.
- Meygret 120.
- Mezger, J. J., Atlas 56, 87.
- Michaelis, E. H., Triangulation vom Kanton Aargau 16; -- Netzplan und Nivellements-karte 16; -- Trigonomet. best. Höhen 11; -- Topographische Karte, Aargau 123; -- Nivellirungs-karte, Aargau 124; -- Cretinismus, Aargau, Karte 124; -- Tessin, Karte 156.
- Michal, Schwaben, Karte 103.
- Michel 107, 116, 117.
- Micheli du Crest 1, 3; -- Manuscript-band 3; -- Mémoire über die Landesvermessung 4; -- Mémoire 6; -- Prospect 4, 99.
- Migeon 63, 88, 89.
- Micheli, H., 102, 136.
- Militärkreise der Schweiz, Karten 78.
- Mille, Abrégé . . . de Bourgogne 38.
- Mineralquellen der Schweiz, Karte 66.
- Mittensteiner, St. Gallen-Appenzell, Karte 184.
- Möllinger, O., Kartenprojection 16.
- Mösch, C., Geologische Karte, Aargau 61; -- Geologische Karte, Brugg 62, 63; -- Geologische Karte, Säntis 61; -- Geologische Karte, Nordostschweiz 61; -- Geologische Karte, Kanderthal 62.
- Mohr, E. R., Triangulation vom Kanton Glarus 19; -- Alte Triangulation von Luzern 19; -- 139; -- Postkarte der Schweiz 66, 69.
- Mothey, Cantons Suisses, Grisons 38.
- Momfort 72.
- Mommsen 66.
- Moll, H., Neuenburg, Map of, 148; -- Switzerland, Karte 34.
- Mollo, P., Ostschweiz, Karte 107.
- Molière, Seegebiet der Schweiz, Karte 113.
- Mojsisovics, E., Geologische Uebersichtskarte, Ost- und Westalpen 65.
- Mondhare 39, 68, 120.
- Monnard 108.
- Monti, F., La Suisse, Karte 44, 45, 136.
- Monty, F., Westschweiz, Karte 106.
- Morlot, A., Eiszeit, Karte 65.
- Mortier, La Suisse, Karte 31, 42, 44; -- France 31; -- Karte von Scheuchzer 35, 43, 82; -- Karte 96, 96, 97, 104, 111, 114, 140, 142; -- Neuenburg 149, 150.
- Mousson, A., Neue Muttermasse 15.
- Mouvements du sol observ. de Neuchâtel 9.
- Moynier, G., 136, 138.
- Muget 53.
- Müller, Triangulation von Schaffhausen 20; -- Netzskizzen zu Wallis 23; -- Passage du St. Gothard 24.
- Müller, A., Geologische Karte, 61, 62, 129.
- Müller, Atlas, Schweiz, Karte 34.
- Müller, J. C., Atlas 57, 87.
- Müller, C. K., Seidenindustrie, Karte, Zürich 171.
- Müller, F. 122.
- Müller, Freiburg, Karte 132.
- Müller, J. E., Schreiben an die Schw. Naturf. Ges. 6.
- Müller, J. M., Appenzell, Karte 125.
- Müller, Joh., Copieen der Gyger-Zürich Karte 167; -- Hochwachten, Zürich, Karte 168, 169.
- Müllhaupt, Reisekarte d. Schweiz 69, 120; -- Militär-Verkehrs-Karte Schweiz-Italien 71; -- Guide intern. d. chemins de fer 71; -- Eisenbahn-, Post- und Telegraphen - Karte 71; -- Voyages circulaires, Karte 71; -- Carte routière 73; -- Roadmap, Switzerland 73; -- Westschweiz, Karte 110, 120; -- Graubünden 143, 144; -- Topograph. Karte, Luzern 147; -- Neuenburg, Karte 151; -- Uri, Karte 161; -- Waadt, Karte 162, 163.
- Münster, Seb. 1; -- Helvetia prima . . . tabula 27; -- Helv. mod. Descriptio 27; -- Nova Helvetiae tabula 27; -- I. Tafel des Rheinstroms 27; -- Pays de Souysse 28; -- Nov. Rhaetiae atq. Helvet. Descriptio 28; -- Cosmographia 79, 90; -- Baselbiet, Karte 91, 102, 125; -- Raurach. Ld., Karte 125; -- Vallesia, Karte 164.
- Muoss, H., Helvet., Rhact. et Val., Karte 53, 35.
- Muralt, C. v. 110.
- Murdoch, nach Bernbiet 129; -- Zürich, Karte 169.
- Murer, Christ., Helvetia, Karte 29.
- Murer, J., Zürichgebiet, Karte 90, 166, 168, 170; -- Rauracher, Karte 125; Thurgöw, Karte 157.
- Muttermasse, Neue 15.

## N.

- Naef 69.
- Nani 142.
- Nationalrathskreise 52, 74.
- Navarre, M., France, Karte, Post-routen 120.
- Neeb, J. H., Thurgau, Karte 159.
- Negri, Geologie, Tessin 63.
- Nell, J. P., Postkarte von Deutschland 83.
- Netzhammer, R., Landesvermessung 8.
- Netz, trigon., Leugnone-Bodensee 110; Rigi-Schaffhausen 110.
- Neuchâtel; Triangulation primaire 10, 19; -- Bureau topogr. de Neuchâtel 20; -- Netzplan 20; -- Karte 109; -- Politisch-topogr. Karten 148 bis 152; -- Geologische Karten 152; -- Statistische Karten 152; -- Principatus Neocom., Karte 149.

- Nick, R., 49.  
 Nicolet, Neuenburg, Karte 151.  
 Niox, Schweiz, Karte 56.  
 Niveauflächen 7.  
 Niveaukurven 7.  
 Nivellement 10, 11.  
 Nötzli, J., 2, Thurgau, Karten 157, 158, 159, 160.  
 Nötzli, H., Thurgau, Karte 158.  
 Noë, F., Geolog. Uebersicht, Alpen, Karte 65.  
 Nolin, J. B., 96; — Théâtre de la guerre Italie 77, 94; — Tirol, Karte 97; — Mailand, Karte 97; — Gallia 98; — France 100; — Savoyen, Karte 104; — Lombardie, Karte 105; — Rheingebiet 119.  
 Nordostschweiz, Karte 101, 103, 104, 105; — Eisenbahnkarte 119; — Regenkarte 120.  
 Nordschweiz 105, 122.  
 Nordwestschweiz 105, 111.  
 Normann, Geographie des Schweizerlandes 1.  
 Notizen, Topogr. 7; — Hypsometr. 12.  
 Noverray, F. et Cie., 52, 120, 137, 138.

## O.

- Oberland, Bern., Karte 111; — Carte prat. 111, 119, 130.  
 Observat. astronom. 6, 8, 9.  
 Observat. limni-métriques 7.  
 Oesfeld, C. W. v., Uebersicht der Hilfsmittel für eine Schweizerkarte 6; — Literatur der bessern Karten der Schweiz 26.  
 Ogier, Wallis, Karte 164.  
 Opérations trigonométriques 10.  
 Oppliger, J. J., Juragewässercorrection, Karte 114.  
 Orell, Füssli et Cie, Karten 46, 47, 49, 70, 87, 107, 109, 119, 123, 129, 146, 151, 156, 165, 166, 169, 170.  
 Orell 166.  
 Orff, C. v., Diff. longitude, Genève-Bogenhausen 9.  
 Orgeas 102.  
 Orographie der Schweiz 12.  
 Orte, Zugewandte d. Eidgenossenschaft, die 2 ersten, Karte 134.  
 Ortelius, Gallia, 28, 29, 100; — Italia, Karte 95; — Karte, Mailand 90, 91.  
 Oscillation du pendule 6.  
 Osterwald, J. F., 1; — Carte générale 6; — Elévation du lac de Neuchâtel 11; — Tableaux d. Hauteurs 11, 12; — Recueil des hauteurs 11; — 47; — Carte topographique 50, 56; — 87; — Neuenburg, Karten 150, 151; — Neuenburg, Geologische Karte 152.  
 Ostschweiz 103, 104, 106, 107; — Archäologische Karte 118; — Eisenbahnkarte 119.  
 Ott, J. J., 87, 88.  
 Ottens, R. und J., Helvet., Rhaet. et Vales., Karte 34; — Helvetia 42, 43; — Italia, Sedes Belli, Karte 95, 96, 98; — Rhätien 142.  
 Otto, H. J., Neuenburg, Karte 149.  
 Overrät, Südschweiz, Karte 91.

## P.

- Pacquier 133.  
 Palairot, J., La Suisse, Karte 37.  
 Palm, J., 108.  
 Panchaud, D., Atlas 52, 88.  
 Panouse, Jacqueline, 97.  
 Panoramen 8.  
 Paris, J. B., 99.  
 Paringer, P., 122.  
 Parzellenmessung 13.  
 Parte alpestre, Mailand 97.  
 Pecht 159.  
 Perrier, 127, 149, 150, 153.  
 Perrin, J., 108.  
 Perron, Ch., 65, 77, 109, 111.  
 Perthes, Justus, 66, 129.  
 Pestalozzi, H., Alte Triangul. 22.  
 Pestalozzi, H., topogr.-hypometrische Karte, Zürich 170.  
 Petermann's Mittheilungen 51, 52.  
 Petermann 74, 147.  
 Petitpierre, A., Bassin Genève, Karte 108; — Pays de Genève, Karte 137.  
 Peyer, Heinr., Schaffh., Karten 152, 153.  
 Peyer, J. L., Schaffhausen, Karte 153.  
 Pfändler, Gradmessung 10; — Geogr. und projec. Coordin. 16; — Neue Triangul. vom Kanton Appenzell 17; — dito für Baselstadt und -Land mit Netzplan 17; — Triang. von St. Gallen 18; — Ergänzungen zur Triangul. von Neuenburg 20; — Triangul. von Schaffhausen 20; — Netzplan zu Zürich 28; — Neue Triangul. von Zürich 24.  
 Pfändler, J. A., Ariberg, Karte 102.  
 Pfeffel, J. A., Karte, schwäbischer Kreis, 41, 98, 105, 106.  
 Pfeiffer, J. B., Postkarte d. Schweiz 72.  
 Pfister, J., St. Gallen-Appenzell 108.  
 Pfyffer d'Altishofen 47, 87, Luzern, Karten 146.  
 Philippe, Cosmographie 38.  
 Photographie in den Alpen 7.  
 Phrisius, Laurentius, 27.  
 Pianca, F., Neue Triangul. mit Netzplan von Tessin 21.  
 Picquet 40, 55, Neuenburg 151.  
 Piemont-Savoyen, Karte 101.  
 Pilet et Coudard 118.  
 Piller, E. M., 133.  
 Pistorius, J., 83.  
 Place, de la, A., 98.  
 Placide, P., Savoye, Karte 102.  
 Placidus, b., Postkarte, Frankr. 67.  
 Plantamour, E., Observat. limni-métriq. 7; — Observ. astronom. 9; — Longit. Genève-Neuchâtel 9; — dito Rigi-Zürich-Neuchâtel 9; — dito Weissenstein-Neuchâtel 9; — dito Berne-Neuchâtel 9; — dito Simplon-Milan-Neuchâtel 9; — dito Zürich-Pfänder-Gräris 9; — dito Genève-Bogenhausen 9; — dito Genève-Strassbourg 9; — Nivellement 10, 11; — Hauteur des eaux du lac de Genève 12; — Pendule à reversion 15; — Pendule et ses supports 15; — Déplacement de la bulle des niveaux 15; — Mouvement périodique du sol 16.

- Plepp, Bernbiet, Karte 92.  
 Poirson, J., B., Karte 45, 49, 56; —  
 France, Karte 107; — Rheingebiet  
 113.  
 Pöhlitz 66.  
 Poids et mesures 15.  
 Polzmann, D. F., Savoyen etc., Karte  
 102.  
 Poppey, C., 66.  
 Postkarten 67—72.  
 Postkurse, St. Gallen-Schwyz 119.  
 Potenti, G., Eisenbahnkarte von Central-  
 Europa 68.  
 Preuschen, A. G., Baselbiet, Karte 127.  
 Priquet, Ch., 48.  
 Probet, J. M., 42; — Generalkarte der  
 Schweiz 43; — Schaffhausen, Karte  
 152.  
 Profile, geolog., drei, 117.  
 Pruden, A. F., 54.  
 Prell 147.  
 Ptolemäus 27, 28, 90, 140.  
 Pündtner, Grenzen, Karte 95, 101.  
 Pünten 90, 91.  
 Pupikofer, J. A., Thurgau, XVIII.  
 Jahrhundert, Karte 160.

## Q.

- Quaden, M., Geogr. Handbuch, Helvet.,  
 Karte 29; — Europae totius 79.  
 Quantin 89.  
 Quesnel, G., Schweiz, Karte 56.  
 Quiquerez, A., 131.

## R.

- Randegger, J., Alpenland 56, 60; — Oro-  
 graphische und politische Karten  
 59; — St. Gallen-Appenzell 111; —  
 Kanton Basel, Karte 128, 134; —  
 Wandkarte St. Gallen-Appenzell  
 185; — dito Schulkarte St. Gallen-  
 Appenzell 135; — Graubünden 143;  
 Neuenburg, Karte 152; — Thurgau,  
 Karte 159; — Waadt, Karte 163;  
 — Zürich, Karte 170.  
 Randegger u. Cie., 60.  
 Rasch, G., Reisekarte 69.  
 Raspe 50.  
 Rausch, J., 39, 127.  
 Ravenstein, L., Engadiner Alpen, Karte  
 110.  
 Ravizza, M., 72.  
 Raymond 48, 89.  
 Rawen, Cosmograph. 29.  
 Reber, P., Carte topogr. Vaud. 168.  
 Reber, B., Signale im Hochgebirge  
 11; — Neue Triangulation vom  
 Kanton Bern mit Netzplan 18; —  
 Neue Triangulation und Netzplan  
 von Graubünden 19; — Netzplan von  
 Solothurn 21.  
 Rebstein, J., Parzellenvermessung 13;  
 — Praktische Geometrie 15; —  
 Katasterwesen 26.

- Reclus, Elisée 57.  
 Refraktion atmosphär. 5.  
 Regenkarte NO-Schweiz 121.  
 Reglemente 13.  
 Regnum Sueviae .. inclyta Habsburg 28  
 Reichard, C. G., Schweiz, Karte 47.  
 Reimer, D., 55, 74, 88.  
 Reinhard, Skizz. d. Cant. 55, 57, 58.  
 Reisekarte 60.  
 Reise-Taschenbuch 52.  
 Reisser, P., 107.  
 Reliefs 8.  
 Remondini 101, 102.  
 Renevier, A., Géol. Hautes Alpes, Vaud  
 61, 62, 63, 116.  
 Repertorium trigonom. Punkte 16.  
 Reproduktionen von Tschudi's Schweizer-  
 Karte 28.  
 Republik Helv. 41, 45.  
 Republic Schweiz 38, 43.  
 Reschius J., 142.  
 Revision der Karten 5.  
 Reversionspendel 15.  
 Rey, Jul., 137.  
 Reyz, M., 145.  
 Reyff, Hans 132.  
 Rhaetia, Karten 27, 28, 29, 30, 31, 32, 97,  
 101, 106.  
 Rhaetia foederata, Karte 141, 142.  
 Rhaetiae atque Helvetiae Descriptio Aeg.  
 Tschudi, 2. Aufl. 28; — Kl. Ausgabe  
 29; — 3. Aufl. 29, 98, 140.  
 Rhaetien, 5 Karten 141.  
 Rheingebiet, Karten 112, 113, 114, 115;  
 — Geologische Karte 116.  
 Rhein correction 8.  
 Rheinthalvermessung von Feer 5.  
 Rhonegletscher, Vermessungen 12, 13.  
 Rhyner, Voyages, Karte 39.  
 Richard 88.  
 Rich, Jul., 143.  
 Rietschi, N., Luzern, Karte 146.  
 Redinger, J., 124.  
 Riediger, J. A., 2. Verzeichniss Glarner-  
 alpen. Karte 138, 140; — Luzern,  
 Karte 145; — Thurgau, Karte 157.  
 Rigiberg, Karte 112.  
 Rilliet, A., Karte 52.  
 Rinaldo, G. L., Valtellina, Karte 141.  
 Ritter, E., Figure de la terre 15.  
 Rixinger 51, 54, 56.  
 Rizzi, J. A. B., France, Karte 38.  
 Robert, Atlas Saxonius et Italicus 86; —  
 Atlas universel 86, 93, 95, 98;  
 Gallia 99, 100, 118; — Schwäbisch.  
 Kreis 100; — Tirol 100; — Lom-  
 bardie 100; — 155.  
 Robert de Caroly, Tirol, Karte 102.  
 Roberts, J., Switzerland 41.  
 Rocher 136.  
 Rocque, J., 38; — Map post Stages,  
 France 67.  
 Bogg, Trigonom. Vermessung Deutsch-  
 lands und der Schweiz 1.  
 Rohan le duc 92.  
 Rohan 141.  
 Rohr, Bericht des bern. Vermessungs-  
 wesens 2, Theodolithverfahren 13.  
 Rolle, F., Geolog. Karte, Graubünden  
 und Tessin 62, 63  
 Roost, Wandkarte, Central-Europa 50.  
 Rorschach, Karte 8.  
 Roth, B., Helvetia, Karte 36.

- Roth, Helvetia, Karte 37.  
 Roth, C., 136.  
 Rothschild, J., 58, 112.  
 Rotteck, C. v., 66.  
 Rosenmund, M., Neue Triangulation vom Kanton Freiburg mit Netzplan 18; Neue Triangul. mit Netzplan von Waadt 22; Neue Triangul. im Wallis 23.  
 Rosier, W., Dingr. Suisse 54; Geol. Tracé 65; - 7 cartes statist. de la Suisse 77; - Jura 111; - Genf 137.  
 Rost, J. B., Postkarte, Italien 120.  
 Rossi, G., 32, 91.  
 Rouge, F., 163.  
 Roussel 42.  
 Route Bâle-Bienne, Karte 120.  
 Rouvier, A., Carte de Suisse 38.  
 Rouvre de, Gotthard, Karte 112.  
 Ruchat 35.  
 Ruscelli, G., 140.  
 Rüschi, G., Appenzel, Karte 125.  
 Rütlimann 108.  
 Rütlimeyer, L., Vermessungen des Rhonegletschers 12, 13.  
 Ryhiner, Kartensammlung 26, 145.
- S.**
- Sabaudia, Karte 110.  
 Sântis, Kantonskarte 124.  
 Salamanca, Mappa Helv. 28.  
 Salis, F. v., Höhenmesser 12; - 101.  
 Salis, U. v., 101.  
 Sanson, N., Gallia, Karte 30, 95; - Schweiz, Karte 30, 31; - Haute Allemagne, Karte 31; - Royaume de France 31; - La Suisse 31; - Gallia vetus, Karte 31, 100, 118; - Les Suisses, Karte 32; - Allemagne Empire, Karte 33; - Atlas nouveau 82; - Lombardie, Karte 92, 95, 98, 111, 112; - Tirol, Karte 93, 94; - Rauracher, Karte 93, 99; - Verbigerer, Karte 93, 94; - Ambronnen, Karte 93; - Tiguriner, Karte 93, 94; - Tugeni, Karte 93, 94, 165; Sequani, Karte 93, 98; - Savoie, Karte 93; - Cercle de Souabe 94, 96; - Evêché de Bâle 97, 99; - Rheingebiet 113.  
 Sax-Forstreck-Gams-Werdenberg, Karte 98.  
 Sandoz, J., 52, 67, 151; - Neuenburg, Karte 152.  
 Sandrart, J., Savoyen, Karte 105; - Rheingebiet 113.  
 Santini, F., Sardegna, Karte 102.  
 Santini, P., 39.  
 Sardegna 38, 39, 101, 102.  
 Sauerbrey, Neuenburg, Karte 149.  
 Sauerländer, H. R., 48, 123, 124.  
 Sauracher, Schweiz, Karte 29.  
 Saussure, de, Exposition géographique de Paris 1875 1; - Canevas trigonométrique 22; - Genf, Umgebung, Karte 108.
- Sayer, R., 41.  
 Schäfer, J. J., Basel, Verzeichniss der Hochwachten, Karte 126.  
 Schärer, W., 130.  
 Schaffhausen, Triangulation 20; - Topographisches Bureau 20.  
 Schaffhausen-Thurgau, Karte 107, 109.  
 Schaffhausen, Politische und topogr. Karten 152, 153; - Geologische Karten 153; - Strassenkarten 164; - Handzeichnungen 152, 153.  
 Schalbeter, J., Wallis, Karte 164.  
 Schalch, Em., Schweizerkarte von Schouchzer, 35.  
 Schalch, Geologische Karte, St. Gallen, Thurgau, Appenzel 62, 78.  
 Schaller, W., 58.  
 Schäpp, J., Solothurn, Karte 154.  
 Schardt, G., Geolog. Karte, Vaud 62.  
 Schatz, Eccles. Karte von Deutschland 83.  
 Scheda, J., Generalkarte, Oesterreich. 109; - Geognost. Karte, Oesterreich. 116.  
 Schedler, J., Rheingebiet 115.  
 Scheitlin, C. A., Güterverkehr verein. Schweizerbahnen, Karte 121.  
 Schema Rhaetiae, Karte 142.  
 Schenk, P., 34; - Schweiz, Karten 34; - Karte von Scheuchzer 35, 96; - Territor. Basil., Karte 95, 96, 97, 125; - Kriegskarte, Südschweiz 121; - Rhaetien 141; - Wallis 164.  
 Schepf, Thom., Altes Bernbiet, Karte 90, 94.  
 Scherer 72.  
 Scherer, H., Tirolis, Helvet. et Vales., Karte 34.  
 Scherer, L., 140.  
 Scheuchzer, J. J., 1; - Schreiben an den Rath von Zürich 3; - Itinera alp. 3, 35; - Reschreib. der Naturgeschichte 3; - Itinera p. Helvet. 3; - Stoeicheiographia 8; - Helvet., Rhaet. et Vales., Karten 35, 54; - Rhein-Rhone-Tessin-Reussgebiet 113; - Glarus 140; - Rhaetia 142; - Unterwalden 160; - Zürichgebiet 167.  
 Scheuermann 44; - Generalkarte der Schweiz 46; - Atlas 47, 87; - Reisekarte 48, 49, 59, 63, 65; - Histor. Karte der Schweiz 66; - Kl. Atlas der Schweiz 66, 86; - Uri-Unterwalden 107; - Schwyz-Zug 107; - St. Gallen-Appenzel 107, 108, 110, 134; - Solothurn-Basel 107, 109; - Schaffhausen-Thurgau 107, 109; - Gletscher, Berner Oberland 117; - Aargau, Karten 123, 127; - Kanton Bern 129; - Freiburg, Karten 133; - Genf, Kantonskarte 136; - Glarus, Karten 139; - Graubünden 143; - Luzern, Karten 146; - Neuenburg, Karte 150; - Schaffhausen, Karte 153; - Solothurn, Karte 155; - Tessin, Karte 156; - Unterwalden, Karte 160; - Waadt, Karte 161; - Wallis, Karte 165; - Zürich, Karte 169, 170.  
 Scheuermann, E., Kleiner Atlas der Schweiz 87; - Aargau, Karte 123.  
 Schinz, E., Reversionspendel 15.

- Schlagintweit, A. und H., Atlas 151.  
 Schmid 49, 69, 87, 156.  
 Schmid, Prof., Luzern, Karte 146.  
 Schmied, Genf, Luzern, Karte 147.  
 Schmied v. Grunneck, Rhaetien, Karte 98, 142.  
 Schmied, A., Vierwaldstätter See, Karte 109.  
 Schmied, Ch., 51, 55.  
 Schmidt 136.  
 Schmidt, Cäsar, 53, 57, 58, 60.  
 Schneider, A. G., Helvetien, Karte 45, 66, 107.  
 Schneider, D., Westschweiz, Karte 110.  
 Schneider, J. D., La Suisse 52.  
 Schneider, J. R., Statistische Karten, Schweiz 74.  
 Schnlerl, H. C., Rhätien, Karte 92.  
 Schnell 108.  
 Schöndinger, F., Atlas 63; — Geogn. Karte, Savoyen, Schweiz 65.  
 Schöll u. Cie. 60.  
 Schöpf, Th., Commentar z. schweizer. Karte 3, 132.  
 Schopfer, H., Geol. Karte Graubünden 144.  
 Schlatter, H., Industriekarte 75; — Uebers.-Karte St. Gallen - Appenzell, Industrie 121.  
 Schleich, C., Reisekarte 48; — Hydrograph. Karte, Schweiz 60; 122.  
 Schlumpf, J., Speziak. d. Schweiz 55; — St. Gallen-Appenzell, Karte 111, 135.  
 Schrader, F., 54.  
 Schrömb, F. A., Helvetien, Karte 39, 86.  
 Schreiber, J. G., Schweiz 43.  
 Schreibkalender, Neuer, 1818, 46.  
 Schropp u. Cie., Karte, Schweiz 44, 64.  
 Schülerkarte Basel 128.  
 Schul-Atlas, Wettstein, 55, 59.  
 Schulkarten 57.  
 Schulthess, F., 67, 87, 88.  
 Schultze, C., 119.  
 Schwabe, B., 65, 76.  
 Schweiz, Karten 6, 28-89; — Erläuterungen 7, 12, 13; — Notice de Dufour 7; — Schlussbericht von Dufour, Grenzen 7; — Theatrum 41; — Dreiecknetz 51; — Bergzeichnung 54; — Speziakarte für Radfahrer 55.  
 Schweiz, Ganze, Polit. u. topogr. Karten 27; — 59; — Hypsometrische und orograph. Karten 60; — Hydrograph. Karten 60; — Geolog. und geognost. Karten 60-66; — Historische und archäologische Karten 66-67; — Post-, Eisenbahn- und Telegr.-Karten 67-72; — Strassenkarten 72-73; — Statist. Karten 73-77; — Militärkarten 77-78; — Atlanten 79-89.  
 Schweizer-Alpen 52.  
 Schweizerbart, E., 64.  
 Schweizergrenze, Besançon-Bregenz 110.  
 Schweizer, J., 146, 169.  
 Schweizer, J. H., Helvet., Karte 100, 169.  
 Schweizerkarte 45.  
 Schwetke 105.  
 Schwyz, Triangulation 20.  
 Schwyz, Politische und topographische Karten 154.  
 Schwyz-Zug, Karte 107, 108.  
 Seen 12.  
 Seetiefenmessung 12, 13.  
 Segesser, P., Originalkarte, Luzern 145.  
 Sequanorum tabula 55, 41, 55.  
 Seiler, Eug., Genf, Karte 137.  
 Seiler, J. G., Eidgenossenschaft, Karte 36, 167.  
 Seitz, J. B., Reisekarte 48, 49; — Hydrogr. Karte 60.  
 Selhofer 49, 87, 156.  
 Seltzlin, D., Schwab. Kreis 28, 157.  
 Selves fils 47; — Suisse, Carte 49.  
 Sendschreiben an Burckhardt 7.  
 Sengre, H., Lothring.-Elsass, Karte 97.  
 Sengteller 89.  
 Seutter, A. C., Bernbiet, Karte 106.  
 Seutter, M., Helvetia, Karte 42; — Baselbiet, Karte 103, 105; — Zürichbiet 103, 104; — Nordostschweiz 103; — Tirol, Karte 104, 106; — Italien, Karte 104; — Bernbiet 106, 106; — Kriegskarte 121, 123; — Baselbiet, Karte 126; — Glarus, Karten 138; — Rhaetien, Karte 142; — Luzern, Karten 145; — Neuenburg, Karte 149, 150; — Schaffhausen, Kart. 152; — Schwyz, Karte 154; — Thurgau, Karte 158; — Uri, Karten 161; — Zürich, Karten 168.  
 Siegfried, Ueberblick der trigonometr. Vermessung. 1; — Grenzen der Schweiz 7; — Instruction für Triangulation 14; — Atlas 52, 139, 144.  
 Signale 1; — Hochgebirgo 11.  
 Siegwart-Müller, Eintheil. der Schweiz 45, 50.  
 Silbereisen, Andr., 106.  
 Simler, Helvetia, Karte 30, 31, 36; — Wallis 164.  
 Simmler, R., Geol. Form., Karte 64.  
 Simon, E., 112.  
 Sinner, R., Luzern, Karte, Copie 145.  
 Skizzen der Cantone 55, 57.  
 Smith, G., Karte von Scheuchzer 35; — La Suisse, Karte 42.  
 Solothurn-Basel, Karte 107, 109.  
 Solothurn, Katastervermessung 13; — Verordnungen 13; — Triangulation mit altem und neuem Netzplan 21; — Topogr. Bureau 21; — Polit.-topogr. Karten 154, 155; — Geom. Plan, Kanton Solothurn 155; — Calque, Soleure 155.  
 Somer 32, 93, 99.  
 Sommerlatt, C. v., Atlas 49, 87; — Tessin, Karte 156.  
 Sonderbund, Karte 78.  
 Sonklar 56.  
 Speckel, D., 125.  
 Spener, Rhaetia 142.  
 Spengler 56, 109, 115, 118, 119, 137, 161, 162.  
 Sperli, J. J., 108.  
 Spezialkatalog der Landesausstellung Zürich 1863.  
 Spitteler, Hochwachten, Kanton Zürich, Handzeichnung 166.  
 Sponheim, Helvetia, Karte 30.  
 Sprachkarte der Alpen 74.

- Spreafico, Geol. Tessin 63.  
 Sprecher v. Berneck, Rhaetia, Karte 141.  
 Sprecher, Th. v., 111.  
 Sprunser, C. v., Atlas, hist.-geog. 66.  
 Staatsverfassungskunde, Ineichen 51.  
 Stambach, Netzplan z. Kt. Aargau 17.  
 Stanford, Wallis, Karte 108.  
 Stapf, M., Gotthardbahn, geologische Karte 117.  
 Starkmann, P., 35, 38.  
 Statuten, Geolog. Aufnahmen 61.  
 Stauffer, C., 129.  
 Stead, R., Schweiz, Karte 51.  
 Stein, Schweiz, Karte 55.  
 Steiner, J. C., Helvet., Rhaet., Vales., Karte 32.  
 Steiner, Postkarte der Schweiz 68, 72; — 2 Karten des Kriegsschauplatzes, Schweiz 1847, 78, 109.  
 Steiner, Rhaetien, Karte 142.  
 Steiner, P., 133, 134, 139, 167, 170.  
 Steinhäuser, A., Hypsometr. Karte der Alpen 59.  
 Steinmann, Stichvorlagen 24.  
 Steinmann, Skizzen der Kantone 55, 57, 58.  
 Stengel, Studien 25.  
 Stengel, J. R., Postkarten der Schweiz 68, 69.  
 Stichvorlagen 24.  
 Stieler, Atlas 157.  
 Stirnimann, V., 145.  
 Stockley, 55.  
 Störcklin, Tabula 41, 73, 106.  
 Stoppani, Geolog. Karte, Tessin 63.  
 Strassenkarten der Schweiz 72—73.  
 Straube 108.  
 Streit, F. W., Schweiz, Karte 46.  
 Streulin, J. H., Zürich, Karte 167.  
 Stridbeck, Theatrum 41; — Unterwalden 160.  
 Strohmeier, M. P., 155.  
 Stryensky, Alex., Freiburg, Karten 133; — Genf, Karte 137; — Studien zur Terraindarstellung 24; — Stichvorlage 24.  
 Stucki, Netzplan zum Kanton Luzern 19; — Netzplan zu Schwyz u. Zug 20, 23; — Savoia 108.  
 Studer u. Cie., 116, 125.  
 Studer, B., Hauteurs barometr. 11; — Schweizer Alpen 52; — Geol. Uebersichtskarte 64; — Geologische Karte, Schweiz 64; — Index petrogr. 65; Geolog. Alpensystem, Karte 116; — Profile, Zugerberg etc. 117; — Geologische Ansichten 117; — Kanton Bern, geolog. Karte 130.  
 Studer, G., Jungfraubesteigung 6.  
 Studer, Th., 7 statist. Karten zum Katalog schweizer. Vögel 76; — Statist. Karten der Augen 131; — Statist. Karten, Haartypus 131.  
 Studien 24, 25.  
 Stumpf, J., 4. Landtafel 27; — Helvetierland 27; — Eidgenossenschaft 27; — Mappa Helvetiae 27; — Beschreibung der Eidgenossenschaft 27; — Entwerfung der Eidgen. 27; — Carte de la Suisse 28; — Tafel, Schweiz 43; — Reprod. 53; — Landschaften 79, 80, 90, 91; — Rhaetia, Karte 140; — Luzern 144; — Le-
- pontier, Karte 156; — Wallis, Karte 164.  
 Stumpf, J. Rud., Schweizerchronik 79, 91.  
 Sturm, J. G., Thurgau, Karte 158.  
 Sturzenerger, A., Uebersichtskarte, Industrie, St. Gallen - Appenzell 121.  
 Südschweiz, Karte 107, 108, 118.  
 Süss, E., 65.  
 Suisse, La, Karte 41.  
 Suisse Romande, Karte 102.  
 Sulger, J. B., Thurgau, Karte 159.  
 Sulzberger, J. J., Thurgau, Karten und Handzeichnungen 159, 160.  
 Sulzer, A., St. Gallen-Appenzell, Karte hydrographische, colorirt 114, 139; — Strassenkarte, St. Gallen 135.  
 Suter u. Arlen 120.  
 Sutter, J., Luzern, Originalkarte 145.  
 Suze, Comte, de la, 3.  
 Switzerland, Karte 34, 38, 41, 54, 55, 57, Gotthard railway 72; — Roadmap 73.

## T.

- Tableau des Couleurs 60.  
 Tableaux topogr. de la Suisse 41.  
 Tables géodés. 16.  
 Tabula nova 27, 31, 37, 40; — Helvetiae 43, 44, 97.  
 Tabula 59, 66, 73, 106.  
 Tabula Galliae Belgicae 27.  
 Tabula Heremi Helvet. 27.  
 Tabula Peutingeringiana 27.  
 Tafeln zur Berechnung relat. Höhen 12.  
 Tanner, Appenzell, Karte 125.  
 Taramelli, T., Geolog. Karte, Tessin 61.  
 Tardieu, P., La Suisse, Karte 49, 85, 87, 120.  
 Taschenbuch für Reisende 48.  
 Tassin, Schweiz, Karten 30, 43.  
 Tauerrier, M., 29.  
 Techtternann, W., Karte, Freiburg 132.  
 Tela, P., 102.  
 Telegr. Karten 70, 71, 72.  
 Territorium Habsburg., Karte 32.  
 Territoires phylloxérés, Canton de Genève 138.  
 Tessin, Triangulation 21; — Politische und topogr. Karten 156, 157.  
 Teucher, D., Thurgau, Karte 157.  
 Thein 114.  
 Theobald, G., Geolog. Karte von Graubünden 61, 63, 64.  
 Thoma, C., 115.  
 Thévoz 65, 77, 111.  
 Thuillier, L., 58.  
 Thurgau, Triangulation 21; — Karte 101; — Thurgau-Schaffhausen 107, 109; — Polit.-topogr. Karten 157 bis 159; — Histor.-archäolog. Karten 160; — Handzeichnungen 158.  
 Thurgau, I Karte von J. Nötzli, 2.  
 Thurmann, J., Geol. Karte, Bisthum Basel 116; — 12 Aspects géolog. 117; — 15 Profils 117; — Kanton Bern 130.  
 Tillomon, Les Suisses, Karte 36; — Italia Karte 97.  
 Tiron, Zwitterland 37.  
 Tirolis, Helv. et Rhaetia, Karte 34, 92, 96, 97, 101, 102, 104, 106, 108, 142.

- Topographie, allgemeine 6.**  
 Topogr. Alsaciae etc. 31.  
 Topographie im Hochgebirge 7.  
 Topograph. Helvetiae, Rhaetiae, Vales. 31.  
 Topographische Karte der Schweiz 2.  
 Toppert, R. 123.  
 Tournaysen, La Suisse, Karte 37, 98.  
 Touristenkarte, Ostschweiz 110.  
 Tourist 52.  
**Tralles und seine Vermessung 1;** —  
 Bestimmung von Berghöhen 4, 129;  
 — Litterarische Fehde mit Weiss 4;  
 — Geographische Breite von Bern 4;  
 — Ausdehnung der Körper 5;  
 — Bestimmung von Länge, Breite und  
 Azimuth 5; — Landesvermessung 5;  
 Masssystem 5; — Trigonometrische  
 Vermessungsaufgaben 5; — Atmo-  
 sphärische Refraction 5.  
**Tralles, J. G. 2.**  
**Trechsel, F. 1;** — Geographische Breite  
 von Bern 6; — Triangulation vom  
 Oberamt Bern 6; — Winkelbeob. 6;  
 Nachricht 6; — Ortsbestimmung 6;  
 Notice 6; — Observations astrono-  
 métriques 8; — Latitudo de Berne 9;  
 Nivellement 10.  
**Treytorens, F., de, Voyage 8.**  
**Triangul. 10;** — Resultate derselben 11;  
 Instruktion 14; — Primordiale 16.  
**Tribelhorn 27, 114, 135.**  
 Trigonometrische Vermessung, Deutsch-  
 land und Schweiz 1.  
**Trost, A., Hochsavoyen, Karte 120.**  
**Trümpl, C., 139.**  
**Tschudi, Aeg., 2;** — Nova Rhaetiae atque  
 Helvetiae Descriptio, 2. Aufl. 28; —  
 Kleine Karte 29; — 3. Aufl. der  
 Nova Rhaetia etc. 29, 53, 54; —  
 Thurgau, Karte 159; — Zug, Karte  
 165.  
**Tschudi, J. v., Karten 52;** — Reise-  
 karte der Schweiz 72.  
**Tschudi, J. H. 136;** — Abriss des Glarner-  
 landes, Karte 139; — Land Glarus,  
 Karte 139; — Delineatio Alp. Glaron.  
 140.  
**Tugginer, W., 28.**  
**Türst, Conr., Karte der Eidgenossen-  
 schaft 27.**
- U.**
- Ueberblick der trigonometr. Vermessung  
 der Schweiz 1.**  
**Ueberdruckkarte, Bern-Escholzmatt-  
 Aarburg-Moutier 111.**  
**Uebersichtskarte zur Namensforschung  
 52;** — Pegel- und Witterungsstatistik  
 60; — Geolog. 64; — Geolog. der  
 Ost- und Westalpen 65, 66; — Eisen-  
 bahnkarte 70; — Strategische Karte  
 der Schweiz 78; — Geologische Karte  
 der Gotthardbahn 117; — Industrie-  
 karte St. Gallen-Appenzell 121; —  
 Kanton Basel 128; — Geologische  
 Karte, Glarus 150.  
**Uebersichtsplän der Entstehung des  
 Kantons St. Gallen 135.**  
**Uhlmann, Archäologische Karte, Kanton  
 Bern 131.**
- Umlauf, F., Geolog. Karte der Alpen 65.**  
 Umgebungen, Luzern, Karte 147.  
 Umriss der Schweiz, Karte 40, 44.  
**Unterwalden-Uri 107, 108.**  
 Unterwalden, Triangulation 22; —  
 Polit.-topogr. Karten 160, 161.  
**Uri-Lepontina, Karte 101.**  
 Uri, Triangulation 22; — Neue Trian-  
 gulation 22; — Politisch-topograph.  
 Karten 161.  
 Uri-Unterwalden 107.  
 Ursprung der Eidgenossenschaft 52.  
**Usteri, H., Zürich, Karten 169.**
- V.**
- Vaissette, J., La Suisse, Karte 37.**  
**Val, P., du, La Suisse, Karte 32;** —  
 Empire d'Allemagne, Karte 32, 32;  
 — Wallis, Karte 164; — Rhaetien  
 141; — Rheingebiet 112, 113; —  
 Territorium Basiliensis 96, 126;  
 Sabaudia 96; — Mailand 96.  
**Valdor, Karte, Grisons 141.**  
**Vallardi, A., Svizzera, Karte 59.**  
**Vallet, J. E. J., 38.**  
**Valluet, J. B., Genève, Carte 137.**  
**Valk, G., Cantones XIII, Karte 33;** —  
 Territorium Basiliensis, Karte 95;  
 — Zürich-Basel, Karte 96, 125; —  
 Italien, Karte 96; — Schwäbische  
 Karte 101; — Rheingebiet 113;  
 Kriegskarte, Italien 121; — Rhätien  
 141; — Wallis 164.  
**Valk, G. u. L., Helvetia, Karte 33.**  
**Valtellina, Karte 106, 111, 141.**  
**Valva Lasora, Helvet., Karte 35.**  
**Vancher, M. 161;** — Waadt, Karte 162.  
**Vaugondy, R., de, République Suisse,**  
 Karte 37, 38, 42, 47; — Savoye, Karte  
 100, 101, 106.  
**Vauthier, C., Eisenbahnkarte von  
 Europa 70.**  
**Veladini e Cia., Ticino, Carta 157.**  
**Velt van Mars, P., 121.**  
**Verbreitungsweise der Alpenfindlinge 65.**  
**Vermessungswesen 8.**  
**Vermessung der Schweiz 10.**  
**Verordnungen 13.**  
**Vidal-Lablache, Suisse, Karte 59.**  
**Vierteljahrsschrift, Neue, Schweiz. 51.**  
**Vierwaldstättersee, Karte 109, 119.**  
**Villanovani 28.**  
**Vindelicien, Karte 92, 98, 101, 140, 142,  
 143.**  
**Visionierung von Freiburg, Karte 133.**  
**Vischer, N., Atlas minor, Karten 33,  
 80, 84; — Helvet., Rhaet. et Vales.,  
 Karte 33, 34, 82; — Schwäbischer  
 Kreis, Karte 95.**  
**Viga da, C. G., L'Helvetia, Karte 32.**  
**Vivien, L., Schweiz, Karte 43, 58; —**  
**Vögelin, J. K., Atlas historisch-geo-  
 graphischer der Schweiz 67, 87, 88.**  
**Voigt, B. F. 87.**  
**Von der Weid, F. C., Tabula Fri-  
 burgensia, Karte 132.**  
**Vulliemin, Karte, Schweiz 51, 53, 54;**  
 — Cartes des Alpes 57; — France  
 et ses colonies 88, 89.  
**Vogel 52.**



## W.

- Waadt, Triangulation 22; — Politische und topogr. Karten 161—163; — Histor. und archäolog. Karten 164.  
 Waadt, Karte 109.  
 Wachsmuth, M. B., 37.  
 Wackernagel 126.  
 Wäber, A., Sprachkarte der Alpen 74; — Alpengebiet 110.  
 Wagner, J. F., 155; — Reisekarte der Schweiz 68.  
 Wagner, J. G., 49.  
 Wagner, J. J., Karte, Mercur. Helvet. 32; — Unterwalden, Karte 160.  
 Wagner, M., 94.  
 Wagner, S., Hauteurs 11.  
 Walch, La Suisse, Karte 43, 45, 46, 47; — Ostschweiz 103; — Tyrol, Karte 107; — Kriegskarte, Italien-Frankreich 122.  
 Waldkirch, Conr., 29.  
 Waldstätten, Les, Carte, 13<sup>me</sup> Siècle 118.  
 Wallis, Triangulation 23; — Politisch-topogr. Karten 164, 165.  
 Wallis 108.  
 Wallroth, E., Karte 58.  
 Walker, J., Solothurn, Karten 155.  
 Walker, J., Höhenkarte, Schweiz 59.  
 Wälsch, G., Schweiz. Geogr. 36, 84; — Kl. Schweizeratlas 84, 85; — Bernbiet 101, 106; — Uri-Tessin 101; — St. Gallen 101; — Genfersee, Karte 101; — Appenzell, Karten 124, 125; — Basel, Karten 126, 127; — Freiburg, Karten 132; — Glarus, Karten 138; — Rhaetien, Karten 142; — Luzern, Karten 145; — Schwyz, Karten 154; — Solothurn, Karten 154; — Unterwalden, Karten 160; Uri, Karten 161; — Wallis, Karten 165; — Zug, Karten 166; — Zürich, Karten 168; — Handzeichn. 168.  
 Walsch, Rhaetia etc., Karte 38.  
 Wallis und Schweiz, Karte 29, 30, 31.  
 Walther, G., Histor. Karte d. Schweiz 66.  
 Wartmann, H., Industrie-Atlas 74.  
 Wartmann, H., 120.  
 Wattenwyl, A. v., Landkarten, Protokoll 4; — Amtl. Correspondenzen 4; — Kreisschreiben 5.  
 Weber, F., Waadt, Karten 162.  
 Weber, J., Rohprodukte, Karte der Fundorte 65, 75.  
 Wegmann, J., 4, 144, 145.  
 Wehrli 78.  
 Weigel, Ch., 43, 66; — Atlas 85; — Mailand, Karte 105; — Vindelicia, Rhaetia etc. 142.  
 Weigels, Karte 45, 107.  
 Weiland, C. F., Topogr.-militärischer Atlas 47, 78; — Schweiz, Karte 49; — Generalkarte, Schweiz 78.  
 Westschweiz, Karte 108, 105, 106, 109, 110, 111, 120.  
 Weiss u. Cie., 56, 166.  
 Weiss, F. J., Pagi Alamanniae et Burgundiae 41.  
 Weiss-Guérin, Grisons, Valais, Karte 107.  
 Weiss, H., Karte, Schweiz 56; — Zug, Karte 166.  
 Weiss, J. H., Litterarische Fehde mit Tralles 4; — Carte générale, Suisse, 44; — Atlas général, Suisse 44, 45, 86; — Carte hydrographique et routière 46, 48, 60; — Partie très-intéressante de la Suisse 108; — Basel, Kantonskarte 127; — Grisons 143; — Luzern, Karte 146; — Neuenburg, Karte 150.  
 Weiss, V., Kanton Bern, Karte 58; — Carte minéral., Gotthard 115; — Kanton Bern 130.  
 Weng, C. G., Schweiz. Karte 57, 108.  
 Weniger, Rupr. 124.  
 Wennig, C. G., 134.  
 Werdmüller, E., Thurgau, Karte, Copie 158.  
 Westeuropa 52.  
 Wettstein, H., Schweiz, Karte 55; — Gebirge und Gewässer 59.  
 Wettstein, R. J., Karte von Scheuchzer 35; — La Suisse 42.  
 Wifisburger Gow, Karte 95, 96, 97.  
 Wieland, L., Strategische Uebersichtskarte der Schweiz 78.  
 Wild, H., Neue Muttermasse 15; — Rapport, poids et mesures 15.  
 Wild, J., Zürich, topographische Karte 170; — Triangulation, Zürich 170; — Aufnahmen und Topographien der Schweiz 16; — Triangulation von Zürich 23.  
 William, Nordschweiz 94.  
 Winkeltabelle 12.  
 Witt, E., de, Sabaudia, Karte 104.  
 Witt, F., de, Les Suisses, Karte 33; — Carta de Passaggio Allemania - Italia 72; — Lombardia, Karte 95; — Tirol, Karte 96; — Rheingebiet 112.  
 Wittmer 69.  
 Wittwer, Karte, Schweiz 53.  
 Wolf, R., Conrad Gyger 1; — Biographien zur Kulturgeschichte 1, 140; — Diff. longitud. Rigi-Zürich-Neuchâtel 9; — Dito Zürich-Pfänder-Gäbris 9; — Dito Simplon-Milan-Neuchâtel 10; — Gradmessungen 10; — Taschenbuch 15; — Persönlich. Gleichg. 15; — Handbuch der Mathematik 16, 29; — Beiträge zur Geschichte der Schweizerkarten 2; — Heinrich Denzler 2; — Geschichte der Vermessungen in der Schweiz 2, 28, 29, 90, 107, 126, 140, 144, 145, 154, 155; — Geschichte der Astronomie 2, 15.  
 Wolf, Jerem. 41; — Helvet., Rhaet. et Vales., Karte 44, 105; — 80, 91, 140, 156.  
 Wolf, O., 91.  
 Wolfsberger, Studien zur Terrain-darstellung 24; — Neutrales Terrain, Genf, Karte 107.  
 Wörl, J., Karte, Schweiz 48, 49; — Grenzen, Nordschweiz 108; — Rheingebiet 114; — Freiburg, Karte 133.  
 Wurster u. Cie. 48, 54, 55, 56, 57, 59, 64, 65, 66, 68, 74, 75, 78, 88, 107, 109, 110, 111, 114, 116, 118, 119, 120, 123, 125; — Kanton Basel, Karte 128, 129; — Freiburg 132; — St., Gallen

- 134; — Wandkarte St. Gallen-Appenzell 135; — Savoyen-Genf 137; — Glarus, Karte 139; — Glarus, Geologische Karte 140; — Graubünden 143, 144; — Schaffhausen, Karte 158; — Tessin 157; — Thurgau, Karte 159, 160; — Zürich, Karte 170, 171.
- Wurster, Randegger u. Cie. 52, 53, 65, 69, 108, 110, 111, 116, 117, 118, 120, 123, 128; — Kanton Bern, Karte 130, 133; — St. Gallen-Appenzell 134, 135; — Genf, Karte 137; — Luzern, Karte 147; — Solothurn 155; — Tessin 157; — Thurgau 159; — Zürich, Karte 170, 171.
- Wuillomet, P., Carte géométrique, Fribourg 132.
- Wurstsen, Chronik, Karte 28.
- Wyld, J., Schweiz, Karte 56; — Savoyen 108.
- Wyss, B. 155.
- Wyss, G., v., Historisch-geographischer Atlas der Schweiz 88.
- Z.**
- Zach, Landesvermessung der Schweiz 5.
- Zannoni, Rizzi, La Suisse, Karte 37, 85; — France 100; — Thurgovie, Karte 101; — Thurgau, Karte 158.
- Zatta, A. 39.
- Zeiller, M., Topogr. Helvetiae et 31; — Topogr. Alsatie 31; — Vierwaldstättersee, Karte 92.
- Z. L., Plan der Hochwachten, Zürich 169.
- Zemp u. Cie., 129.
- Zenol, D., Helvet. Tabula 28.
- Ziegler, J. M., Erläuterungen 6, 7, 12; — Ueber die Karte von St. Gallen und Appenzell 7; — Sendschreiben an Burkhardt 7; — Höhen 12; — Hypsometrische und orographische Karten der Schweiz 12; — Neue Karte 48; — Karte 51, 52, 54, 55, 56; — Orohydrographische Wandkarte 57; — Geologische Karte der Schweiz 65; — Hypsometrischer Atlas 59; — Geologische Karte der Erde 65; — Eisenbahnatlas 72; — 6 statistische Karten 74; — Topographisch-statistische Karte der Schweiz 74; — Geographischer Atlas 88; — St. Gallen-Appenzell, Karte 109, 111, 134; — Originalzeichnungen zur Karte St. Gallen-Appenzell 134; — Glarus 139; — Glarus, Isohypsometrische Karten 140; — Tessin, Karte 157; — Zürich, Karte 170.
- Ziegler'sche Sammlung Basel 30, 50, 110, 112, 114, 116, 117, 124, 128, 130, 133, 134, 136, 137, 139, 145, 146, 147, 151.
- Ziegler, L., Sammlung v. Landschaften und Prospekten 26; — Katalog dito 26, 65, 72.
- Zollikofer, J. A., Carte routière 73.
- Zollinger, A., Bernbiet 94, 98, 100.
- Zollstätten der Schweiz, Karte 72.
- Zschokke, Reise a. d. Jungfrau 5.
- Zuber, J., Appenzell, Karte 125.
- Zuliani, G., L'Elvezia, Karte 39.
- Zürich, Parzellenvermessungen 13; — Triangulation 23; — Topographisch. Bureau 23; — Polit. und topogr. Karten 166—170; — Plan der Hochwachten 166, 167, 168; — Zürich, Handzeichnungen 169; — Hypsom. Karte 170; — Geol. Karte 171; — Histor. - archäolog. Karte 171; — Strassenkarten 171; — Statistische Karte 171.
- Zürichgow, Karte 95, 96, 103, 104, 106.
- Züricher, A., Schweiz, Karte 54.
- Zug, Trigonometrie-Netz 11; — Triangul. 20, 23; — Politische und topogr. Karten 165.
- Zug-Schwyz, Karte 107, 108.
- Zur Gilgen, Originalkarte, Luzern 145.
- Zurmatten, Ludwig (Louis Dupré), Cosmogr. Landtafel, Freiburg 132.
- Zusammenstellung, Vergleich. 54.





# Programm der Bibliographie der schweizerischen Landeskunde.

(Schluss von Seite 2 des Umschlags.)

- g. Handel und Verkehrswesen (ausser Strassenkunde).
  - α. Allgemeines.
  - β. Maass und Gewicht, Münzwesen.
  - γ. Post- und Telegraphenwesen.
  - δ. Hotelwesen.
  - ε. Handelsstatistik und Konsulatswesen, Vermittlungswesen, Bankwesen, Auswanderungswesen.
- h. Verkehrswege und zugehörige Bauten.
  - α. Allgemeines.
  - β. Landwege (Strassen und Eisenbahnen).
  - γ. Wasserwege (einschliesslich Kanal-, Strom-, Brücken- und Hafengebäuden).
- i. Gemeinnützige Vereine, Mässigkeitsvereine etc.
- j. Thierschutz.

## 10) Geistige Kultur.

- a. Allgemeines.
- b. Staat und Regierung.
- c. Unterrichtswesen.
- d. Wissenschaftliche Bestrebungen ausserhalb der Lehranstalten.
- e. Konfessionelles. (Reformirte, Katholiken, Israeliten, religiöse Sekten.)
- f. Armenwesen.
- g. Gefängniswesen.

## VI. Zusammenfassende Landeskunde einzelner Gebietstheile. Heimatkunde.

- |                |                   |                  |
|----------------|-------------------|------------------|
| 1. Aargau.     | 9. Luzern.        | 17. Unterwalden. |
| 2. Appenzell.  | 10. Neuchâtel.    | 18. Uri.         |
| 3. Basel.      | 11. St. Gallen.   | 19. Waadt.       |
| 4. Bern.       | 12. Schaffhausen. | 20. Wallis.      |
| 5. Freiburg.   | 13. Schwyz.       | 21. Zürich.      |
| 6. Genf.       | 14. Solothurn.    | 22. Zug.         |
| 7. Glarus.     | 15. Tessin.       |                  |
| 8. Graubünden. | 16. Thurgau.      |                  |



# BIBLIOGRAPHIE NATIONALE SUISSE.

---

## RÉPERTOIRE MÉTHODIQUE

DE

CE QUI A ÉTÉ PUBLIÉ

SUR

**LA SUISSE ET SES HABITANTS.**

---

PUBLIÉE

AVEC LE CONCOURS DES AUTORITÉS FÉDÉRALES

ET

D'ADMINISTRATIONS FÉDÉRALES ET CANTONALES

ET

EN COLLABORATION AVEC DE NOMBREUX SAVANTS

PAR

LA COMMISSION CENTRALE POUR LA BIBLIOGRAPHIE SUISSE.



BERNE.

K. J. WYSS, ÉDITEUR.

1892.

Bibliographie der schweizerischen Landeskunde.

(Box. n. 1)

# Karten kleinerer Gebiete

der

## Schweiz.

Herausgegeben

vom

**Eidgenössischen Topographischen Bureau**

(Chef: Oberst J. J. Lochmann.)

Redigirt

von

Professor Dr. J. H. Graf.



**BERN.**

Verlag von K. J. Wyss.

1892.

# Programm der Bibliographie der schweizerischen Landeskunde.

(Die publizirten Programmpunkte sind unterstrichen.)

- I. Bibliographie der landeskundlichen Literatur, Geschichte der Landeskunde und Verwandtes.
- II. Landesvermessung, Karten, Pläne, Reliefs, Kataloge der Kartensammlungen, Panoramen, Photographien, Ansichten.
- III. Landeskundliche Gesamtdarstellungen, Reiserwerke über das ganze Gebiet, Touristik, Alpinismus.
- IV. Landesnatur.
  - 1) Allgemeines.
  - 2) Oberflächengestaltung, Hypsometrie, geologischer Bau incl. Mineralogie, Erzlagerstätten und Paläontologie; Gletscher, Erdbeben, Bergstürze etc.
  - 3) Gewässer, Balneologie.
  - 4) Klimatologie und Erdmagnetismus.
  - 5) Pflanzenwelt.
  - 6) Thierwelt.
- V. Bewohner.
  - 1) Allgemeines.
  - 2) Anthropologie und Vorgeschichte.
  - 3) Allgemeine Siedlungskunde, Kantonskunde, allgemeine und spezielle Territorialentwicklung und sonstiges Geographisch-Historisches.
  - 4) Sprachen und Sprachgrenzen, Mundartliches, Ortsnamen, Familiennamen.
  - 5) Sitte und Brauch, Sage und Aberglaube, Sprichwörter, Rechtsanschauungen.
  - 6) Kunst.
    - a. Architektur.
    - b. Sculptur.
    - c. Malerei.
    - d. Musik und Volksgesang.
  - 7) Bevölkerungsstatistik.
  - 8) Gesundheitsverhältnisse (auch Geschichte der Epidemien).
  - 9) Wirtschaftliche Kultur, Nationalökonomie u. Gemeinnütziges.
    - a. Allgemeines.
    - b. Landwirthschaft und Viehzucht, Alpwirthschaft, Rassenlehre, Viehseuchen etc.
    - c. Berg-, Hütten- und Salinenwesen, Baumaterialien.
    - d. Forstwesen, Jagd und Fischerei.
    - e. Schutzbauten.
    - f. Industrie und Gewerbe.

(Siehe Schluss auf Seite 3 des Umschlages.)

**Bibliographie**  
der  
**Schweizerischen Landeskunde.**

---

**Fascikel II b.**



# Bibliographie

der

## Schweizerischen Landeskunde.

Unter Mitwirkung der hohen Bundesbehörden,  
eidgenössischer und kantonaler Amtsstellen  
und  
zahlreicher Gelehrter  
herausgegeben  
von der  
**Centralkommission für schweizerische Landeskunde.**



**BERN.**  
Verlag von K. J. Wyss.  
1892.

# Karten kleinerer Gebiete

der

## Schweiz.

Herausgegeben

vom

*Schweiz* -

Eidgenössischen Topographischen Bureau

(Chef: Oberst J. J. Lochmann.)

Redigirt

von

Professor Dr. J. H. Graf.




**BERN.**

Verlag von K. J. Wyss.

1892.

15571.31



Wolcott fund.

Buchdruckerei K. J. Wyss.

## Vorwort.

Das Fascikel IIb enthält *die Karten kleinerer Gebiete* und schliesst unmittelbar an das Fascikel IIa an. Ein Generalregister wird am Schluss des ganzen Abschnittes II erstellt werden. Vorgesehen ist nun noch eine dritte Lieferung, ein Verzeichniss, welches Pläne, Reliefs, Panoramen und Ansichten enthalten wird, und ein Ergänzungsheft.

Zu der Liste der Mitarbeiter sind neu hinzuzufügen :

Die Herren B. Reich (vormals Detloff'sche) Buchhandlung in Basel und Herr General-Major v. Wetzer, Direktor des k. und k. Militärarchivs in Wien.

Auch ihnen sei hier der verbindlichste Dank für alle Mithilfe abgestattet.

Im Namen der Centralkommission für  
schweiz, Landeskunde :

Prof. Dr. **J. H. Graf**,  
Sekretär der Centralkommission,  
Redaktor des Abschn. II des Programms.

## Avant-propos.

La présente livraison, qui fait suite au fascicule II a, contient la liste des *Cartes de parcelles* plus ou moins grandes *du territoire suisse*. Cette section du programme de la bibliographie nationale sera complétée par une 3<sup>me</sup> livraison, qui contiendra les plans, reliefs, panoramas et vues et par un supplément et enfin par un index général du contenu de tous les fascicules de la section II.

Nous adressons à M. B. Reich, libraire-éditeur à Bâle (ci-devant librairie Detloff) et à M le Général de Wetzer, directeur des archives militaires impériales et royales à Vienne nos sincères remerciements pour leur obligeante collaboration.

Au nom de la Commission centrale pour la  
Bibliographie nationale :

Prof. Dr. **J. H. Graf**,  
Secrétaire de la Comm. centrale,  
Rédacteur de la section II du programme.



## Inhalts-Verzeichniss von Fascikel II b. Table des matières du fascicule II b.

	Seite - Page.
d) Karten kleinerer Gebiete — <i>Cartes parcellaires.</i>	171
a) Dreiecksnetze — Réseaux de triangulation . . . . .	171
β) Politische und topographische Karten . . . . .	172
<i>Cartes politiques et topographiques.</i>	
von 1500 bis 1600 . . . . .	172
von 1600 bis 1700 . . . . .	172
von 1700 bis 1800 . . . . .	177
von 1800 an . . . . .	179
depuis 1800 . . . . .	
γ) Grenz- und Marchkarten . . . . .	206
<i>Cartes frontières et limitrophes.</i>	
δ) Hypsometrische und orographische Karten . . . . .	213
<i>Cartes hypsométriques et orographiques.</i>	
ε) Hydrographische Karten . . . . .	215
<i>Cartes hydrographiques.</i>	
Seekarten — <i>Cartes des lacs</i> . . . . .	232
ζ) Geologische und geognostische Karten . . . . .	243
<i>Cartes géologiques et géognostiques.</i>	
η) Historische und archäologische Karten . . . . .	251
<i>Cartes historiques et archéologiques.</i>	
θ) Post- Eisenbahn- und Telegraphen-Karten . . . . .	255
<i>Cartes postales, des chemins de fer et des télégraphes.</i>	
Eisenbahn-Studien u. -Projekte, erstellt durch Vermittlung des Eidgenössischen Topogra- phischen Büreaus . . . . .	259
<i>Études de lignes ferrées et projets, élaborés             par le bureau topographique fédéral.</i>	
1) Massstab — Echelle 1:250'000. . . . .	259
2) „ „ 1:100'000. . . . .	260
3) „ „ 1:50'000. . . . .	267
4) „ „ 1:25'000. . . . .	268
Eisenbahnprojekte und Studien verschiedenen Ursprungs . . . . .	269
<i>Projets de lignes ferrées et études d'origines             diverses.</i>	
ι) Strassenkarten — <i>Cartes routières</i> . . . . .	275
Excursionskarten — <i>Cartes d'excursions</i> . . . . .	280
Diverse Karten — <i>Cartes diverses</i> . . . . .	285
Reliefkarten — <i>Cartes en relief</i> . . . . .	287
κ) Statistische Karten — <i>Cartes statistiques</i> . . . . .	287
λ) Forstkarten — <i>Cartes forestières</i> . . . . .	288
Jagdkarten — <i>Cartes de chasses</i> . . . . .	295
Florakarten — <i>Cartes botaniques.</i> . . . . .	296
μ) Militärkarten — <i>Cartes militaires</i> . . . . .	296
ν) Herrschafts-, Zehnt- und Gemeindegüterpläne . . . . .	315
<i>Plans de domaines, seigneuriaux et communaux.</i>	



**Geologische Karten.**

- Keller, Heinrich**, Geologische Karte des Kantons Zürich. 1843. 20/26.  
Kupferstich von J. Scheurmann.  
(Stadtbibliothek Bern. Geologisch colorirt.)

**Historische und archäologische Karten.**

- Keller, Ferd.**, Archäologische Karte des Kantons Zürich. Winterthur, 1863. 42<sup>1</sup>/<sub>2</sub>/50. 1 : 125'000. Lithographie von Wurster & Cie.  
(Eidgenössisches Generalstabsbüreau Bern.)
- Beust, J.**, Kleiner historischer Atlas des Kantons Zürich. 29/37. 1 : 200'000. Lithographie von der Lith. Genossenschaft.  
(Eidgenössisches Generalstabsbüreau Bern.)

**Strassen-Karten.**

- Keller, H.**, Wegekarte vom Kanton Zürich. Zürich, 1828. 19<sup>1</sup>/<sub>2</sub>/25. 1 : 250'000. Kupferstich von Keller.

**Statistische Karten.**

- Müller, C. K.**, Kanton Zürich. Geographische Vertheilung der Seidenindustrie, der mechanischen Seidenzwirnerereien, Windereien, Seidenwebereien, Kattundruckereien, Seiden- und Baumwollfärbereien, nach der Zählung vom 1. Dezember 1871. Winterthur, nach 1870. 44/51. 1 : 125'000. Lithographie von Wurster, Randegger & Cie.  
(Stadtbibliothek Zürich. Colorirt.)

**d. Karten kleinerer Gebiete.***a) Dreiecksnetze und Basismessung.*

- Tralles, J. G.**, Plan der Dreiecke für die Bestimmung der Höhen einiger Berge des Kantons Bern, mit einem Panorama und Theilen der Berneralpen. 1790. 36/39. Kupferstich.  
(Erste Karte, in welcher die Lage des Thuner- und Brienzsee's richtig angegeben wird; hiemit wird eine ganz neue Periode, die Uebergangsperiode, in der schweizerischen Kartographie inaugurirt.)
- — **J. G.**, Skizze der grossen Dreiecke. Copirt von J. H. Graf. Reproduktion von Kümmerly. Erstes rationelles Dreiecksnetz gestützt auf die Basis von Aarberg. 1796.  
(Beilage zu J. H. Graf, die kartographischen Bestrebungen J. R. Meyer's von Aarau.)
- Trechsel, F.**, Trigonometrisches Netz des Amtsbezirkes Bern. 1810. 75/90.  
(Vermessungsbüreau des Kantons Bern.)
- — **F.**, Trigonometrisches Netz des Seelands (Basis: La Saugépoisine). 51/67.  
(Vermessungsbüreau des Kantons Bern.)



- Frey, J. J.**, Trigonometrischer Netzplan von Oberhasli. 1815. 1 : 36'000.  
(Staatsarchiv Bern.)
- — **J. J.**, Trigonometrische Aufnahme des Amtsbezirks Oberhasli. 1815.  
(Vermessungsbüreau des Kantons Bern.)
- — **J. J. v. Knonau**, Trigonometrische Aufnahmen der Oberämter Oberhasli, Interlaken, Frutigen, Nidersimmenthal, Obersimmenthal, Saanen. 6 Karten. 1815, 1816, 1817. 1 : 36'000.  
(Staatsarchiv Bern.)
- v. Wagner**, Gabriel, Trigonometrisches Netz von Oberhasli, Interlaken, Thun, Signau. 1815—1816. 1 : 36'000.  
(Staatsarchiv Bern.)
- Frey, J. J. v. Knonau und R. Diezinger v. Wädenschweil**, Trigonometrischer Netzplan der Amtsbezirke Erlach und Nidau. 1817. 1 : 30'000.  
(Staatsarchiv Bern.)
- v. Wagner**, Gabriel, Trigonometrische Aufnahme der Aemter Thun, Signau und Konolfingen. 1817. 1 : 36'000. Dazu trigonometrisches Netz.  
(Staatsarchiv Bern.)
- Frey v. Knonau**, Seetzthal und Kurfirsten. Ca. 1817. 1 : 43'400. 43/63. Handzeichnung von Pestalozzi.
- Lüthardt**, Friedrich, Trigonometrisches Netz des Amtsbezirks Bern. 1818. 17,5 m = 30'000'. 47/48.  
(Staatsarchiv Bern.)
- Trechsel**, F., Trigonometrisches Netz vom Nieder- und Ober-Simmenthal und von Saanen. 1817. 45/100.  
(Vermessungsbüreau des Kantons Bern.)
- Frey, J. J. v. Knonau**, Trigonometrische Aufnahme im St. Gallischen Oberland. 1818. 1 : 50'000. 70/106. Handzeichnung.  
(Eidgenössisch. topographisches Büreau.)
- Lüthardt**, Friedrich, Karte von Schwarzenburg und Seftigen nach trigonometrischen Hilfsquellen. 1819. 1 : 50'000. Dazu trigonometrisches Netz.  
(Staatsarchiv Bern.)
- Messmer**, F. A., Generalplan des Amtsbezirks Bern, 2 Blätter. 1819. 61/83. Brouillon dazu.  
(Staatsarchiv Bern.)
- Lüthardt**, Friedrich, Trigonometrisches Netz der Amtsbezirke Laupen und Aarberg. 1823. 51/66.  
(Staatsarchiv Bern.)
- Wild, J.**, Das trigonometrische Netz des Kantons Zürich bestehend aus a. dem Netz, b. dem Uebersichtsplan der trigonometrischen Punkte. Nach den Messungen von 1843 und 1844. 1843—1844. 1 : 100'000. 65/96. Handzeichnung.  
(Kadasterbüreau Zürich.)
- Bellinzona**, Mensuration des bases. 1888. 7/10.  
(Eidgenössisch. topographisches Büreau.)
- Aarberg**, Mensuration des bases. 1888. 1 : 25'000. 13/17.  
(Eidgenössisch. topographisches Büreau.)

β) *Politische und topographische Karten 1500—1600.*

- Tschudi**, Aeg., 663. Orbis antiquus. — Gallia antiqua enthält Schweizerkarten über die Bisthümer, Abteien und Herrschaften in Burgund (p. 717 und 725). 1500—1600. Original-Handzeichnungen.  
(Stiftsbibliothek St. Gallen. Nr. 43, 44 u. 59 des Nachlasses von Tschudis Autographien.)

- Tschudi**, Aeg., 664. *Germania antiqua* enthält Landkarten von Schwaben und der Ostschweiz p. 201—203. (Haller I, Nr. 13—15, 49; IV, Nr. 157.) 1500—1600. Original-Handzeichnungen.  
(Stiftsbibliothek St. Gallen. Nr. 45, 48, 53, 60 d. Autographien.)
- — 665, 666, 667, 668, 669. *Orbis antiquus* (ganz von Tschudi's Hand mit Landkarten). 667. *Geographia orbis antiqui Eur. As. Afr.* 665—667, 668. *Topographia omnium Galliarum (et Helvetiae)*, Haller IV, Nr. 149). 1500—1600. Original-Handzeichnungen.  
(Stiftsbibliothek St. Gallen.)
- Comitatus Tirolis etc. habet ab occid. Engadinos.** Aust., 1561. Fol.  
(Lazius typis chorogr. provinc.)
- Cysat**, Renward, Karte vom Bürgenberg, Grenzstreit betreffend. Skizze. 1577. Manuscript.  
(Staatsarchiv Luzern.)
- Molérius**, Elias, *Carte du Jorat*. Manuscript. 1595. 54/74.  
(Archives communales de Lausanne.)
- Pallavicino**, Leone, *Descrittione del Territorio Bresciano con li suoi confini*. 1597. 1 : 170'000.
- Bock**, Bann von Riehen. Vor 1600. 70/86. Colorirte Handzeichnung.  
(Baudirektion Baselland.)

## 1600—1700.

- Graber**, Melch. Heinr, Grenzplan von Augst, Rheinfelden. Landschaftsbilder und Plan des Gotteshauses Olsberg. 1602. 1 : 12'000.  
78/98. Colorirte Originalzeichnung.  
(Baudirektion Baselland.)
- Rinaldi**, G. L., *Carta geograf. o vero Descrizione della Valtellina, incisa da C. Bassano*. Milano, 1620.  
**Descrittione Nova del Dominio di Grigioni con la Valtelina e Confini**. Milano, 1621. 46/52.  
(Eigenthümer: Prof. Ch. Brügger, Chur.)
- Gyger**, H. C., Verzeichnuss, wahrhafte, des Prättigöws, der Herrschaft Meyenfeldt, Gelegenheit umb Chur und Angränzenden Landschaften sampt den Treffen so die Pündtner mit Ihren Feinden gethan. 1622. 1 : 200'000. 27/35.  
(Lateinischer Titel unten: *Praetigoiae sive Raetigoiae et Mayenfeldensis dittonis etc.* H. C. Gyger del. Kupferstich.)
- — **Prättigau**.  
(*Theatrum Europaeum*.)
- Ardeiser** (Ardüser), Johann et Guler, D. Johann, *Vallistelina cum vicinis reg. Bromio, Ciavenna et partibus Rhaetiae*. Basel, 1625. 38<sup>1</sup>/<sub>2</sub>/66.  
Kupferstich von Heinr. Glaser.  
(Stadtbibliothek Bern. Colorirt. Mit deutscher und lateinischer Erklärung der Karte (separat). Süd oben.)
- Landkarte** der Grafschaft Sargans und Herrschaft Meyenfeld etc.  
(1. Merians *topographia*. 2. *Theatrum Europaeum* II. Auch klein Format.)
- Tavernier**, Melchior, *Carte et Description générale de la Valtaline*. Paris, 1625. 35/52.  
(Sammlung der Section Rhätia S. A. C.)

- Carte et Description Générale de la Valtoline** A Paris chez Melchior-Tauernier demeurant en L'isle du Palais sur le quay qui regarde la Megiserie. Paris, 1625. 35/52.  
(Echelle de Six Milles 60 Milles au degré.)
- Carte des pais Reconquis et Restitués par le Roy aux 3 ligues Grises sous Mr de Cœuvres (1625—1626). La Valtelline et le Conté de Bormio.** Après 1626. 61<sup>1</sup>/<sub>3</sub>/73. Kupferstich.  
(Pratiques du Sr. Fabre sur l'ordre et regle de fortifier, garder, attaquer et défendre les places, S. 203—206. Paris 1629. Stadtbibliothek Zürich. Mit Titelbild, oben in der Mitte die Uebergabe darstellend. Prospect. Plan.)
- Schnieler, Hans Conr., Valtelina-Bormio etc.** 1637. 36/48.  
(Eigenthümer: Prof. Ch. Brügger, Chur.)
- Gyger, H. C., Grundriss der Herrschaft Elgg.** 1639. Colorirte Handzeichnung.  
(Kartenverein Zürich.)
- — **Plan der Herrschaft Grüningen sampt ihren Anstössen.** 82/94.  
(Colorirt, doch leider sehr schlecht erhalten.)
- — **Die Vogtei Birmensdorf und Ober-Urdorf.** 1 : 8-800. Colorirte Handzeichnung.  
(Kartenverein Zürich.)
- — **Einer löblichen Statt Zürich zugehörenden Landtschafft mit der angrenzenden Nachbuhrschaften, Neuwe etc.** 1643. 40/53.  
(Staatsarchiv Zürich. 2 Exemplare, eines mit Terrainzeichnung, das andere ohne solche.)
- — **Gebiet von Appenzell. Unbekannten Datums.** 45/208.  
(Kartenverein Zürich.)
- Description du pais de la Valetolinne.** Paris, J. Boisseau 1649.
- Gyger, H. C., Photo-lithographische Reproduction durch Hofer & Burger des Stadelhofer Zehndens mit Erklärung. Erste Karte der Umgebung Zürichs,** 1650. 53/56.  
(Hofer & Burger, Zürich.)
- Freiherrschaft Sax nebst dem angrenzenden Amt Gambs.** 1652, neu 1774  
1 : 80-000.  
(Kartenverein Zürich.)
- Meyer, J., Basler neue Welt** 1657.
- — **Die Bürs deren undere Ergiessung undt fluss Thallgeländt sambt angrenzender gelegenheit von dem Schloss Mönchenstein an biss in den Rhein auss den recht wahren Grundlinien nach verjüngter Geometrischer Proportion auf neue Orthographische art eigendlich gezeichnet. Original-Handzeichnung, wunder-voll colorirt.** 1657. 63/221.  
(Baudepartement Baselstadt.)
- Carte du baillage d'Avenche, anonyme, sans date (probablement de 1664).** 130/152.  
(Archives cantonales Lausanne.)
- Rebour, Plans visuels de Lausanne.** 1660—1670. 40/51.  
(Archives communales de Lausanne.)
- Meyer, J., Geographisches Verzeichniss der Situation des Birsflusses sammt angrenzender Landschaft vom Schloss Angenstein an bis unterhalb Mönchenstein.** 1665. 1 : 5-000. 52/135.  
(Eigenthümer: Baudirektion Baselstadt.)
- — **Georg Friedrich, Grundriss der A°.** 1670 den 17. Augusti und den 10. Septembris geschlagenen buchenen Bahnpfæilleren

und neu gesetzten Lohensteinen zwischen den Bännen des Fürstl. Margg. Dorffs Weill und der ausser deren Statt Basell, wie auch der A° 1672 den 13. Novembris zwischen ernelten Dorff Weill und dem Baslerischen Dorff Riehen verglichenen Bahnlinie und neu gesetzten Bahnsteinen an der Wiesen gelegen. Copirt von Emil Büchel 1761. Colorirt mit Plan und Ansicht des Wiesenlaufs von Rötheln bis zur Stadt. Urkundlicher Text.

(Baudepartement Baseistadt.)

**Clerc, G. L.**, Carte du Ballivage de Lausanne, avec les villes, les villages, les temples, les châteaux, les moulins, granges et maisons, escartées, les forests, les ruisseaux, chemins, bornes et confins des lieux Limitrophes. 1678. 1 : 15'000. 126/170. Kupferstich.

(Vaterländische Bibliothek Basel, auch Archives comm. de Lausanne. Erstes Blatt, 2 Löwen zur Seite des Bernerwappens. Zweites Blatt, Explication. Drittes Blatt, Stadtplan von Lausanne.)

**de Crousaz, Abraham**, Carte du Baillage de Lausanne avec les villages, les villes, les temples, les châteaux, granges et maisons, etc. mit einem Plan von Lausanne und einer Explication. 1678. 143/187.

(Eigentümer : Municipalité de Lausanne.)

**Meyer, G. F.**, Landkarte über das Bruderholz, Liestaller Amt, Muttenzerbann 1678.

— — Territorium Basiliense. Ca. 1678. 1 : 110'000. 30/36. Handzeichnung.

(Kartenverein Zürich.)

— — Territorium urbis Basiliensis, copirt von F. Merian, Past. 1726. 1678. 28/34. Colorirte Handzeichnung.

(Kartenverein Zürich.)

— — Karte vom Münchensteineramt. Colorirte Originalzeichnung mit Basler Wappen. 1678. 1 : 6'500. 122/150.

(Eigentümer : Baudirektion Baselland.)

— — Grenzplan von Biel-Benken. Colorirte Originalzeichnung mit Basler Wappen. 1678. 1 : 3'000. 92/115.

(Eigentümer : Baudirektion Baselland.)

**Rebeur**, Plan de Lausanne et de son territoire. 1679. 38/52.

(Archives communales de Lausanne.)

**Boutler, P. Ath.**, Karte des Sihlthales. 1680. 43/66.

(Stiftsarchiv Einsiedeln.)

**Meyer, G. F.**, Karte vom Liestalleramt. Colorirte Originalzeichnung mit prachtvollen Vignetten, Wappen und einer Windrose. 1680. 1 : 6'000. 148/150.

(Eigentümer : Baudirektion Baselland.)

**Laurentio, Cesare**, Descrizione geografica del Contado Leopontico nel modo che si trova di presente con l'espressione delle sue anticaglie contestate dai piu celebri storici. Angabe der Pfarrgemeinden und Kastelle des obern Livinthals. 1681. 28/36<sup>1/2</sup>. Kupferstich.

(Stadtbibliothek Zürich ; auch V-örtige Bibliothek Luzern.)

**Meyer, G. F.**, Copie von E. Büchel 1768. Karte des Waldenburgeramts. 1681. 1 : 10'000. 138/144. Colorirte Originalzeichnung.

(Eigentümer : Baudirektion Baselland.)

— — Karte des Homburger Amtes, prachtvolle Vignetten, Ansicht von Homburg. 1681. 1 : 9'000. 70/110. Originalzeichnung.

(Eigentümer : Baudirektion Baselland.)

- Meyer, G. F.**, Grundriss des Michelfelder Hofes. 1683. 70/111. Colorirte-Handzeichnung.  
(Baudepartement Baselstadt.)
- — F., 6 Handrisse nämlich:
1. Der Kanton Basel (Süd oben). 1686—1688. 30/38.
  2. Grundriss des Rheins zwischen Gross- und Klein-Hüningen. 1686. 31/40.
  3. Theil von Ober-Elsass (Basel bis Montbeliard, ohne Titel, West oben). 32/40.
  4. Distanztafel (vom St. Johann Thor und vom St. Alban Thor). 16/20.
  5. Grundriss eines Stücks Hochwalds zu Reigoldswil genannt im Gempis. (Mit erklärendem Text.) 1688. 36/40.
  6. Die hohe Allment. 36/48.  
(Universitätsbibliothek Basel.)
- Karte vom Greiffensee bis Bichelsee im Thurgau, von J. H.** 1685.  
(Ohne Werth.)
- — vom Bürgenberg, (Grenzstreit betreffend). 1686. Colorirt.  
(Manuskript im Staatsarchiv Luzern.)
- Meyer, G. F.**, Copie Büchel 1766. Karte von Sissach, 2 Blatt. 1689 bis 1692. 1 : 2.800. Jedes Blatt 120/174. Originalzeichnung.  
(Baudirektion Baselland.)
- Atlas in Leder und kunstvollen Messingbeschlägen; Pergament.** Beschreibung und Ausmarchung der Statt Zürich inneren und usseren Vestungswerchen, sammt dem ussed der Statt Muren ligenden Fröschengraben. 1692. 50/55.  
(Staatsarchiv Zürich. Mit feinen colorirten Illustrationen.)
- Hecht, P. Gabriel**, Karte des Toggenburg: Abbatis Sancti Galli omne-territorium. 1692.  
(Verwaltungsrath von St. Gallen.)
- Speth, Eugen**, Geometrischer Grundriss aller Marken von Wettingen, nach J. G. Gyger. Stich von J. Mayer mit handschriftlichen Notizen. 1693. 1 267-000. 47/50.  
(Stadtbibliothek Bern.)
- Udalrico II.**, Abbt. Geometrischer Grundriss aller Marken der Gerichtsherrlichkeit dess Gotthaus Wettingen. Aus bewehrten Documentis des Archivs aufgezogen 1657 und von H. Abbt Udalrico II. in diese Form eingerichtet A° 1693. Gedruckt von dem Kloster Wettingen 1693. Wegen Mangel der Druckerei von einem Mönch abgeschrieben (die Erklärungen) 1704. 42<sup>1</sup>/<sub>2</sub>/47<sup>1</sup>/<sub>2</sub>. Metallstich von Joh. Meyer, Chalcograph.  
(Sammlung Kirchenbibliothek Basel. Mit Erklärungen links oben und rechts unten. Süd oben.)
- Maristellanus (Meglinger), F. Joseph**, Geometrischer Grundriss aller Marchen der Gerichtsherrlichkeit des Gotthaus Wettingen aus bewehrten Documentis des Archivs aufgezogen und aufgesetzt 1657 von Ulrico II. Abbt und in gegenwärtigem Compendium eingereicht anno 1694. 1694. 15/27. Metallstich von Joh. Meyer.  
(Sammlung Kirchenbibliothek Basel. Süd oben.)
- Plan Géométrique de toutes les limites des droits seigneuriaux de la Communauté de Wettingen d'après les renseignements les plus justes tirés des archives en 1657 et mis en cette forme par l'abbé Uldaric II en 1693.** La grande carte originale a été faite par John. Conr. Gyger Zuriquois, celle-cy est Réduite-

d'après par Eugène Speth, Sénateur de Salerne. Gravé par Meyer 1697. Elle a été vérifiée et on y a marqué tous les ruisscaux et les petites rigoles. Au Bureau topographique militaire. Le 7 Thermidor an 7. L'adjutant Général Abancourt. 1 : 30'774. 2 exemplaires. 51/59 et 47/49.

(Manuscrit. Dépôt de la Guerre, France.)

**Willommet, Pierre**, Grundriss Und Beschreibung des Bezircks der Herrschaft Kōnitz. 1694. Masstab 123 mm = 2000'. 67/113.  
(Stadtarchiv Bern Nr. 213.)

**Olivier, Samuel**, Plan des vignes du Dézaley, ès côtes de Montheron. 1699. Deux exemplaires. Manuscrits. 73/118.

(Archives communales de Lausanne.)

**Plan du territoire de Renens**. 17<sup>e</sup> siècle. 21/30.

(Archives communales de Lausanne.)

**Carta della Valtellina, mit neuer Scala**. 37/51.

(Sektion Rhätia.)

**Carta, Antica, della Valtellina, vom Stelvio bis an Lacus Larius**. 38/52. 10 Miglie = 90 mm.

(Sektion Rhätia.)

**Valtellina, Il vero disegno della Valtelina e val Chiavenna con suoi confini**. XVII. Jahrhundert. 25/34.

(Auf Carton.)

— — **Disegno di Valtelina**. Cesar Bassanus, sculptor. XVII. Jahrhundert. 24/28.

**Coronelli, Pater**, Li Grisoni già detti Rheti e suoi sudditi dedicati All'Illustrissimo et Eccellentiss. S. Giacomo Nani Senatore Amplissimo. 47/62.

(Eigenthümer: Hr. Th. v. Sprecher, Malenfeld.)

**Karte über die Vogtey Birmenstorf und Ober-Urdorf**. Ohne Angabe des Verfassers und Jahres, doch fast zweifellos von Hs. Conr. Geiger. Auf Leinwand. 76/118. 9,5 cm = 6000 Schritt. Colorirt.

(Staatsarchiv Zürich.)

### 1700—1800.

**Riss von der Ruossalp**. 1700 (?). 76/78.

(Kantonsarchiv Schwyz. Colorirt.)

**Waser, J. R.**, Zwei Atlanten in Leder- und Messingbeschlägen. Grundriss und Beschreibung des Amtes Rūti, Güteren, Hölzeren und zu dienen der samblichen Handlehen etc. 1701.

(84 Blätter, je 62/92, mit prächtigem tuschirtem Titelblatt in Pergament.)

**Boedmer, Sam.**, Karte des Amtes Königsfelden. 1705. 1:20'000. 111/196. Handzeichnung.

(Eidgen. Generalstabsbureau Bern.)

— — **Karte des Untern Aargaus bis an die Wigger**. 1705. Handzeichnung.

(Idem.)

— — **Karte des Amtes Königsfelden**. 1705.

— — **Mappa Monasteriensis Occasione etc.**

— — **Karte des südlichen Theils des Berner Jura**. 1709. 1:16'000. Handzeichnung.

(Eidgen. Generalstabsbureau Bern.)

— — **Das untere Argäu**. 43/73.

(Stadtbibliothek Bern.)

- Carte des Etats de l'Abbé de St-Gall, Etat de la Ville de St-Gall.**  
(Chatelain et Gueudeville Atlas 1708. Vol. I, P. II, No 64.)
- Genève ancienne, Plan de Genève moderne. Etat de Genève et ses Environs.**  
(Chatelain et Gueudeville Atlas. 1708. Vol. I, P. II, No 64.)
- Stadt und Landschaft Biel.**  
(Chatelain et Gueudeville Atlas. 1708. Vol. I, P. II, No 64.)
- Gigulliat, A., Carte de la Vallée du Lac-de-Joux. 1709. 48/138.**  
(Archives cantonales Lausanne.)
- Scheuchzer, Joh. Jac., Die Landschaft Toggenburg. 1710. 1 : 130'000. 33/41. Kupferstich von J. H. Huber.**  
(Universitätsbibliothek Basel. Mit einer Ansicht und dem Toggenburger Wappen; auch in Scheuchzer's Itinera Alpina 1710.)
- — **Le Pais de Toggenbourg. Kupferstich. 32/41<sup>1/2</sup>. Amsterdam bei J. Covens und C. Mortens.**  
(Universitätsbibliothek Basel. Mit dem Toggenburger Wappen und einer Ansicht.)
- — **Le Pais de Toggenburg. Kupferstich. 33/41. Leiden chez Pierre VanderAa.**  
(Vaterländische Bibliothek Basel.)
- Gross, Emanuel. Topographische und scenographische Karte des Münster- und St. Immerthals und besonders der dortigen Pässe. 1711. Gr. Format. Handriss.**
- Landolt, Rodolph J., Vogtey Neu-Ambt. 1712. 27/37. Handzeichnung.**  
(Stadtbibliothek Zürich. Colorirt.)
- Rüdiger, Joh. Adam, Der untere Theil des Freien Amtes. 1714. 40/51<sup>1/2</sup>. Handzeichnung.**  
(Stadtbibliothek Bern. Colorirt.)
- Bodmer, S., Gemmi.**
- 1) Scheuchzer, Naturgeschichte des Schweizerlandes T. III, 138, 139.
  - 2) „ Sulzer's Ausgabe T. II, 190.
  - 3) „ Itinera alpina T. II, 216.
  - 4) Délices de la Suisse 1714, IV, 720.  
1730, IV, 188.  
1764, IV.
- Rüdiger, J. A., Riss über den unter Theil des Freyen amts, wie selbiges a<sup>o</sup> 1712 durch eine grade Linien von Ober-Lunkhofen gegen Farwangen von dem oberen Freyen amt ausgemarchet worden. 79/105. 15 cm = 3000 Schritt.**  
(Mit Vormerk der durch den Villmerger Krieg von 1656 und 1712 bekannten Punkte.)
- — **Der untere Theil des Freien Amtes. 1714. 1 : 28'800. Colorirte Handzeichnung.**  
(Kartenverein Zürich.)
- — **Der untere Theil des Freien Amtes. 1714. 41/55. 1 Stunde = 157 mm.**  
(Sammlung der mathematisch-militärischen Gesellschaft Zürich.)
- — **Freiamt. Unter-Theil. 1715. 1 : 60'000. 22/42. Handzeichnung.**  
(Eldgen. Generalstabsbureau Bern.)
- Detailants, Plan de partie du Jorat, à l'occasion du procès de Moille-Saugeon. 1715. 64/95.**  
(Archives communales de Lausanne.)

- Detallents**, Plan de partie du Jorat, à l'occasion du procès de Moille-Saugeon. 1715. 49/71.  
(Archives communales de Lausanne.)
- Rüdiger, J. A.**, Plan der projectirten Herrschaft Thunstetten. 1716. 129/139.  
7 cm = 200 Schritt.  
(Bernser Staatsarchiv.)
- — Die Grafschaft Baden, der Undere Theil des Freyen Amts, sammt dem Amt Eigen und Königsfeld. 1717. 165/238. 31 cm = 6000 Schritt = 1 Stunde.  
(Prachtstück, mit Illustration, auf Rollen.)
- — Plan du comté de Baden. 1718.  
(Aufbewahrungsort unbekannt.)
- — Das Kloster Interlaken. 1718. 48/73. 3 cm = 200 Schuh.  
(Bernser Staatsarchiv.)
- — Plan der Herrschaft Inkwyl. 1719. 116/121. 8 cm = 60 Ruthen.  
(Staatsarchiv Bern.)
- — Die Grafschaft Baden sammt dem Underen Theil des Freyenamts, wie selbiges a<sup>o</sup> 1712 durch eine grade Linien von Oberlunkhofen bis nacher Farwangen ist ausgemarchet worden sammt dem Amt Königsfeld. 1720. 15 cm = 6000 Schritt = 1 Stunde Wegs. 81/123.  
(Staatsarchiv Zürich.)
- — Die Grafschaft Baden sammt dem untern Theil des Freien Amtes und das Amt Königsfelden. 1720. 80/120. Handzeichnung.  
(Stadtbibliothek Bern. Colorirt. Westen oben.)
- — Plan de la Comté de Bade, du Freyamt et du Baillage de Königsfeld. 1720. 1 : 29'600. Colorirte Handzeichnung.  
(Kartenverein Zürich.)
- — Grafschaft Baden in 9 Blättern. 1720. 80/126. 1 cm = 270 Ruthen.  
(Stadtbibliothek Bern.)
- — Die Grafschaft Baden sammt dem untern Theil des Freien Amtes und das Amt Königsfelden. 1720. 1 : 28'800. Colorirte Handzeichnung.  
(Kartenverein Zürich.)
- — Karte des Freien Amtes. 1722. 1 : 16'000. Handzeichnung.  
(Eidgen. Generalstabsbüreau.)
- Melotte**, Plan des Râpes ou Jorats de Lausanne. 1722. 145/168.  
(Archives communales de Lausanne.)
- — Sebastian, Plans géométriques de Lausanne et de sa messeillerie. 1722. 2 volumes. 46/58.  
(Archives communales de Lausanne.)
- Rüdiger, J. A.**, Carte du baillage d'Avenche, anonyme. 1723. 132/134.  
(Archives cantonales Lausanne.)
- Ryhiner**, Plan de la ville de Lausanne et des ses faubourgs. 1723. 85/120.  
(Archives communales de Lausanne.)
- Rüdiger**, Carte générale Payerne. 1724.  
(Archives de l'état de Fribourg.)
- Melotte**, Plan du cours du Flon. 1724. 57/110.  
(Archives communales de Lausanne.)
- Rüdiger**, Carte générale du baillage d'Oron. 1725. 1 feuille. 97/134.  
(Inédite. Archives cantonales Lausanne.)
- — Carte du baillage de Moudon. 1725. 1 feuille. 89/178.  
(Inédite. Archives cantonales Lausanne.)



- Rüdiger**, Plan du territoire de Morat. 1726.  
(Freiburger Staatsarchiv.)
- Plan de Mézery et Jouxens.** 1726. 32/47.  
(Archives communales de Lausanne.)
- Rüdiger**, Chorographische Landtafel über den Oberen und Underen Theil der Freyen Aempter etc. etc. Alles mit Fleiss gemessen und in Grund gelegt. 1727. 107/187. 23 cm = 9000 Schritt.  
(Ein Prachtstück mit hübschen Illustrationen in Tusch, sehr gut erhalten. Staatsarchiv Zürich.)
- — Karte vom Wettingergebiet mit einem Prospekt der Stadt Baden im Aargau. Handzeichnung.  
(Eigenthümer: H. de Saussure, Genf.)
- — Carte du baillage d'Echallens. 1727. 135/160.  
(Archives cantonales Lausanne.)
- — Carte réduite du baillage d'Echallens. 1727. 72/74.  
(Archives cantonales Lausanne.)
- — Chorographische Landtafel der Freyen Aemter. 1727. 108/188.  
1 Stunde = 153 mm.  
(Zürcher Staatsarchiv.)
- Plan du Jorat d'Echallens.** 1727. 55/100.  
(Archives communales de Lausanne.)
- Carte d'Ecublens, St. Sulpice et Chavannes.** 1727. 127/130.  
(Archives communales de Lausanne.)
- Plan d'Ecublens et Chavannes.** 1727. 30/40.  
(Archives communales de Lausanne.)
- Rüdiger**, Karte der Aemter Murten und Wifisburg. 1729.
- — (?) Landt Carten von dem Aaren Lauffs von Ihrem Ursprung weg bis an den Rhein samt den harumliegenden Stätten, Dorfschaften, nebst allen Flüssen, die darein fallen. Ansichten von: Schreckhorn, Lauihorn, Grindelwald, Harderberg, Gurtenhübel, Habsburg, Aarburg, Büren, Brugg. 152/201. Original-Handzeichnung in Tuschmanier.  
(S. A. C. Bern.)
- Gigullat**, Plan du Mont. 1729—1742. 40/53.  
(Archives communales de Lausanne.)
- Melotte**, Plans des bois et pâturages des Râpes. 1730. 90/90.  
(Archives communales de Lausanne.)
- Gigullat**, A., Plan des territoires de dixmeries dépendant du château 1730—1737. 32/46. Handzeichnung.  
(Archives communales de Lausanne.)
- Nollin**, J. B., Galliae christianae germaniae primae provinciae pars Meridion., continens . . . Constantiensem . . . Leparmantier sc. 1731.  
(Gallia Christiana, Bd. V.)
- Riediger**, J. A., Plan des environs de Roche et d'Aigle. 1732. 86/116.  
1 cm = 50 toises.  
(Kriegs-Archiv Bern.)
- — Carte générale de la Comté de Bade. 1733. 98/103.  
(Kantonsbibliothek Aargau.)
- — Carte générale de la Comté de Bade et des provinces libres dédiée à Mr Villading, chevalier de l'ordre de St-Marc à présent seigneur baillif régnant à Bade. 1733. 96/130.  
(Originalzeichnung colorirt. Werthvoll.)
- Grundriss** des zu der Stadt Stein gehörigen Bezirkes vor der Brugg, wie auch des adeligen Sitzes und Gutes Steinbach. 1733. 160/253.

- Plan du territoire du Mont.** 1733. 62/68.  
(Archives communales de Lausanne.)
- Riediger, J. A.,** Plan de délimitation de Payerne. 1734.  
(Freiburger Staatsarchiv.)
- Schäppi, Jak.,** Geometrischer Grundriss der Pfeffersischen Gerichten und des Calfeiser Thals im Sarganser Land. 1734. 1 : 40'000. Colorirte Handzeichnung.  
(Karten-Verein Zürich. Gleiche Karte, Maasstab 1 : 60'000.)
- Giguillat,** Plan du territoire de Prilly. 1734. 39/52.  
(Archives communales de Lausanne.)
- Dudan,** Carte de la baronnie de Grandson. 1737. 119/124.  
(Archives cantonales Lausanne.)
- Büchel, Emanuel,** Der Stadt Basel Bann mit nderen Vogteyen Münchenstein, Riehen, Kleinhüningen. 18<sup>1</sup>/<sub>2</sub>/24. Metallstich von Chovin.  
(Universitäts-Bibliothek Basel. Illuminirt. Süd oben.)
- — Grundriss der Gegend am Rhein bey und unterhalb Basel. 1737. 36/45<sup>1</sup>/<sub>2</sub>. Metallstich von D. Reehinger. Illuminirt.  
(Stadtbibliothek Bern.)
- — Amt Homburg. Zürich. 18<sup>1</sup>/<sub>2</sub>/19. Metallstich von J. R. Holzhalb.  
(Stadtbibliothek Bern. Mit Ansicht von Schloss Homburg und Läuuffelungen.)
- — Amt Liestal. 18<sup>1</sup>/<sub>2</sub>/19. Metallstich von Chovin.  
(Stadtbibliothek Bern. Illuminirt. Süd oben.)
- — Amt Waldenburg. Zürich. 18<sup>1</sup>/<sub>2</sub>/18<sup>1</sup>/<sub>2</sub>. Kupferstich von J. R. Holzhalb.  
(Stadtbibliothek Bern. Uncolorirt.)
- — Amt Farnsburg. Zürich, 1737. 25/29<sup>1</sup>/<sub>2</sub>. Kupferstich von J. R. Holzhalb.  
(Stadtbibliothek Bern. Colorirt. Mit Ansicht des Schlosses Farnsburg.)
- Willomet, P., jun.,** Carte générale de Payerne 1738.  
(Freiburger Staatsarchiv.)
- — D., géomètre, Carte topographique du Gouvernement de Payerne. 1738. 1 feuille. 94/180.  
(Inédite. Archives cantonales Lausanne.)
- Fossati,** Carta geografica del Lago di Lugano. Mit Ansichten von Morcote und Lacima. 1740. 34/39. Stich.  
(Stadtbibliothek Bern.)
- Albertin, Heinr.,** Observationskarte von verschiedenen Distanzen am Zürich-See. Zürich, 1740. 37/185.  
(Mathematisch-Militärische Gesellschaft Zürich.)
- Melotte,** Plan de Vernand. Vers 1740. 134/178. 100 toises de 9 pieds.  
(Archives communales de Lausanne.)
- — Plan du district de Montheron et du bois d'Archens. 1740. 108/111.  
(Archives communales de Lausanne.)
- — Plan du district de Montheron et du bois d'Archens. 1740. 115/115.  
(Archives communales de Lausanne.)
- Teucher, Daniel,** Geometrischer Grundriss der Herrschaft Keffikon und Isslikon. Frauenfeld, 1741. 16/118. 160 Ruthen = 170 mm. Handriss.  
(Stadtbibliothek Zürich.)
- Martel, P.,** A plan of Geneva with the adjacent parts. J. Maurer, sc. 1743.

- Valtellina** unterer Theil. Quadrio Tratt. delle Acque di Masino 1745. 8.
- Willomet, P.**, géomètre, Carte des bailliages d'Avenches, Morat et Estavayer. 1745. 1 feuille. 62/92.  
(Inédite. Archives cantonales Lausanne.)
- von Nideröst, Jost Rud.**, Plan der theils Streitigen Landmarche zwischen Luzern und Schwyz am Rigi. 1746. 35/53. Colorirte Originalzeichnung.  
(Kantonsarchiv Schwyz.)
- — **Suitii V Cantonis Helvetiae Ichonographica Delineatio.** — Grundriss von dem Haupt Flecken Schweytz Fünften Orths Lob. Eidgnossenschaft. 1746. Colorirt.  
(Beilagen: Zuschrift. Verzeichnisse der Kirchen, Klöster, Kapellen, Erinnerungskapellen, geistlicher Pfrundhäuser, obrigkeitlicher Gebäude, öffentlicher Wirthshäuser. Hängt vor der Grossratsstube im Rathhaus zu Schwyz.)
- Büchel, E.**, Orthographischer Grundriss der Riehener Bahn. Copie nach der von J. Meyer 1643 angefertigten Copie des Bock'schen Originals. 1747. 37/49. Colorirte Handzeichnung.  
(Baudepartement Basel-Stadt.)
- Fechter, J. J.**, Eigentliche Vorstellung der Schlacht und Gegend bey St. Jakob vor Basel. 1748. 55/56. Colorirter Stich mit Erklärungen.  
(Universitätsbibliothek Basel.)
- Rod, F.**, ingénieur-géomètre, Carte générale du bailliage d'Echallens. 1750. 1 feuille. 144/155.  
(Inédite. Archives cantonales Lausanne.)
- von Nideröst**, Grundriss der Gränzmarchung zwischen gemeinen drei Bündten und Grafschaft Sargans (Copie). 1753. 48/73.  
(Kantonsarchiv Schwyz.)
- Loup, Samuel**, Carte chorographique de la Partie occidentale de l'Oberland ou le Comté de Gruyères. Londres, 1754. 54/72. 1 : 125 000. Kupferstich von K. Benning.
- Ref, M. A.**, dal, Carta della Valtellina. 1755.  
(Quadrio Mem. sul. Valtellina.)
- Carte de la bannière du Pont dans les murailles de la ville.** 1755. 80/160.  
(Archives communales de Lausanne.)
- von Nideröst**, Plan der streitigen Landmarch zwischen der Wolfgruben um Degelberg bei Uznach. 1759.  
(Kantonsarchiv Schwyz.)
- — **Grenzscheide gegen Toggenburg bei Uznach.** 1760.  
(Kantonsarchiv Schwyz.)
- Rocque, J.**, A plan of Geneva and the environs. Londres, 1760.  
(Carte du Bailliage de Gex en France et des Bailliages de Ternier et Gaillard en Savoye etc. Levé par Grenier, auch 1766.)
- Mégroz, Lavauchy, Cassat et Burnier**, Plan du Jorat de Lutry. 1760. 73/115.  
(Archives communales de Lausanne.)
- Karte über das Gebiet zwischen dem Territorio di Brenno Suizzero und dem Territorio di Monte Viasco Milanese.** Joseph Caresana, Ing.-Deleg. 50/74. 26 cm = Duecento Trabucchi Milanesi (environ 1800 pieds de Berne).  
(2 Exemplare. Staatsarchiv Zürich.)

- Crud, Jean François**, Plan de Bétuzy, Chailly et Epalinges. 1761. 76/134.  
(Archives communales de Lausanne.)
- Büchel, E.**, Grundriss von Muttentz und Münchenstein mit Ansicht von Münchenstein. 1761. 51/106. Colorirte Handzeichnung.  
(Baudepartement Basel-Stadt.)
- Burnand**, Plan de la route de Moudon entre Lausanne et Planche-Michaud. 1762. 40/265.  
(Archives communales de Lausanne.)
- Walsler, Geb.**, Die Herrschaft Griesenberg im Thurgau dem Kanton Luzern angehörig. (Skizze für Walsers Karte.) 1763.  
(2 Kärtchen Manuskript im Staatsarchiv Luzern.)
- Albertin, H.**, Geometrischer Plan von Landmarchung des Veltlins gegen den Mayländischen Staat. 1763. 57/122. Handriss.  
(Mathematisch-Militärische Gesellschaft Zürich.)
- Mappa della Linea e dei Termini di confine fra lo Stato di Milano e Dominio Rheto.** 1764.  
(Kartenverein Zürich.)
- — della Linea e dei Termini di confine tirata fra lo Stato di Milano e Dominio Rheto. 1764. 20<sup>1</sup>/<sub>2</sub>/31. Kupferstich.  
(Stadtbibliothek Bern. Con un Prospetto.)
- — della Linea e dei termini di confine tirata fra lo stato di Milano e Dominio Rheto. 1764. Prospetto de confini fra lo Stato di Milano e Dominio Rheto con il terriere di sotto della Valtellina.
- Walsler, Gabriel**, Vallis Rhenana superior cum Confinis. 1765. 48/58<sup>1</sup>/<sub>2</sub>. Original-Handzeichnung.  
(Vadianum St. Gallen. Colorirt. Mit «explicatio» unten. Auf Leinwand gezogen.)
- Kappeler, Mauriz Anton**, Karte des Pilatus und Umgebung. T. C. Lotter, sc. Beilage zu Dr. Kappeler's Werk «Pilati Montis Historia». 1767. 30/40.
- Landtwing**, Plan der Stätten und Gemeinden in der Vogtey Cham. 1768. 59/76.  
(Stadtkanzlei Zug. Vorarbeit zu seiner topographischen Karte.)
- Verda, Gio Pietro**, Descriptione del Lago e Valle di Lugano. Ca. 1770. 1 : 100-000. Colorirter Handriss.  
(Mathematisch-Militärische Gesellschaft von Zürich.)
- Martinsbruck bis Zernez.** 1774. Blatt VI. 43/57.  
(Im Peter Anich'schen Atlasse zu Tyrol.)
- Anich, Peter et B. Huber**, Tirolis sub felici Reginime Mar. Ther. topogr. delineato curante J. Weinhart. 21 Bogen Landkarten. 1774.  
(Oenipontana J. E. Mansfeld.)
- Crud, Jean François**, Plan de Corcelles le Jorat. 1774. 41/55.  
(Archives communales de Lausanne.)
- Mallet, Henri**, Carte des Environs de Genève. 1776. 47/69. Kupferstich von Guillaume De la Hays.  
(Universitätsbibliothek Basel.)
- — Carte des Environs de Genève. Se vend chez Monty à Genève, 1776. 47/69. Kupferstich von Guillaume De la Hays.  
(Universitätsbibliothek Basel.)
- Loup, Samuel de Rougemont**, Carte de la Partie occidentale de l'Oberland au Canton de Berne. 1778. 33/45. Kupferstich von Perrier, Beauvais scrip. Réduction par le Sr. Clermont.  
(Universitätsbibliothek Basel. Mit Titelbild.)

- Ayger, H. C.**, Herrschaft Grüningen sammt ihren Anstössern, copirt von Paul Usteri 1778. 1 : 32'500. Colorirte Handzeichnung. (Kartenverein Zürich.)
- Gruner, 1** Karte. Kupferstich. London (Bern), 1778. 8. (Reisen durch die merkwürdigsten Gegenden Helvetiens.)
- Sauter, J. B.**, Dioecesis Constant. del. geographica. Zürich, J. R. Holzhalb, sc., 1779. 8. (Catalog. pers. eccles. et locorum Dioec. Const.)
- — *Ruralis Capituli Augiae Dioec. Const. delineatio geografica.* Zürich, J. R. Holzhalb, sc., 1779. (Catalog. pers. eccles. et locorum Dioec. Const.)
- Haas**, Die Landschaft Basel und das Frickthal. Basel. 1 : 200'000. 21/33. Lithographie.
- Carte de la partie des Alpes qui avoisine le Montblanc.** Neuchâtel, 1779—1796. 4 vol. 42/49. 4. (Saussure, voyages dans les Alpes.)
- Neurone, P.**, Plan des südlichen Tessins. Dess. et cop. p. J. Spitteler, 1780. 1781. 83/105. Colorirter Handriss. (Ziegler'sche Sammlung Basel.)
- Schnider** von **Wartensee**, Franz Herm., Karte der Aemter Schüpfheim und Escholzmatt (im Entlebuch, sogen. Oberes Amt Entlebuch). Zug, 1780 (von Klausner gestochen). 44/54. Colorirt. (U. a. mit zahlreichen Angaben über die Fundorte von Mineralien. Erschien auch als Beilage zu «Schniders Geschichte der Entlebucher» in verkleinertem Massstabe. 8.)
- — Karte des untern Entlebuch, begreifend die Pfarreien Entlebuch, Romoos, Hasle, Doppelschwand und theils Wolhusen und Malters. Zug, 1780 (von Klausner gestochen). Folio. (Erschien selbständig und auch als Beilage zu «Schniders Geschichte der Entlebucher» in verkleinertem Massstabe. U. a. mit zahlreichen Angaben über Fundorte von Mineralien.)
- Stedelin, David Anton**, Geometrischer Plan des Sihlthals und Auwelins sammt den Anstössen und zwey in prospect aufgerissenen Seiten. 1780 (?) 1 : 600 Klafter 42/58. (Eigenthum der Oberallmeind Schwyz.)
- Carte der Lucernischen Landvogtei Entlebuch in ihre Pfarreien eingetheilt.** 1781. 8/15. Kupferstich von Clausner, sculp. in Zug. (Sammlung Kirchenbibliothek Basel. Illuminirt. Mit Erklärungen.)
- Spitteler, S.**, Der südliche Theil des Kantons Tessin. 1781. 84/106. Handzeichnung. (Stadtbibliothek Zürich. Colorirt.)
- Schnyder, H. von Wartensee**, Topographische Tabelle des untern Amtes der luzernischen Vogtei Entlebuch sammt dem Markt zu Wolhusen. 1782. 1 : 42'000. 43/52<sup>1</sup>/<sub>2</sub>. Kupferstich von J. Clausner.
- Bochud**, Plans géométriques de la ville, territoire et district de Romont contenant les fiefs en directe seigneurie et omnimode juridiction appartenant à nos Souverains Seigneurs de la Ville et République de Fribourg, levés à raison de 500 toises la pose. 1783. 51/71. (Le Bureau des Archives d'Etat de Fribourg possède une collection de 275 plans de semblables.)
- Huber, Blasius**, Provincia Arlbergica, gezeichnet von Joh. Anton Pfandler. 1783. 65/114. Kupferstich. (Staatsarchiv St. Gallen. Colorirt.)

- Büchel, Em.**, Der Stadt Basel Bann mit den untern Vogteyen, Münchenstein und Klein-Hüningen. 1783. 19/24. Metalstich.  
(Universitätsbibliothek Basel. 3 Exemplare, wovon ein Exemplar auf Leinwand gespannt und mit handschriftlichen Erklärungen versehen.)
- Büler, Joh. Jacob**, Die Grafschaft Toggenburg. Augsburg bei Johann Michael Probst, 1784. 45/57. Kupferstich.  
(Kirchenbibliothek Basel. Illuminirt.)
- Meyer, J. H.**, Das Livinenthal. Originalhandzeichnung zu seinem gleichnamigen Stich. 1784. 38, 41.  
(Pestalozzianum Zürich.)
- — Die Landschaft Livenen, Valle Leventina. Zug, 1784. 24/37. Kupferstich von Clausner.  
(Stadtbibliothek Bern.)
- de Roveréra, aîné**, Carte du Gouvernement d'Aigle. 40/44. 1 : 9'000. Kupferstich von Jos. Clausner in Zug.  
(Stadtbibliothek Bern.)
- Lanz, A.**, Plan der Gegend von Thun, rechtes Ufer (ohne Titel). 1785. 20<sup>1</sup>/<sub>2</sub>/46. Kupferstich von L. Benteli.  
(Stadtbibliothek Bern. Colorirt.)
- Keiser**, Das Blegnothal von Olivone-Giorno-Barroco di Castro. 1785.  
(Kantonsarchiv Schwyz.)
- Epp, Karl Jos.**, Delineatio Wallis Plegnji. 1785.  
(Kantonsarchiv Schwyz.)
- Hirzel, Joh. Caspar**, Vermessung des Bezirks von Wiedikon und Ausser-sihl: 11 Blätter mit Generalkarte. 1785—1790. 16 cm = 5'000 Fuss.  
(Staatsarchiv Zürich.)
- de Roveréra, père**, Carte du Gouvernement d'Aigle. Berne chez D. B. Rätzer. 1 : 60'000. 40<sup>1</sup>/<sub>2</sub>/45. Kupferstich von Joseph Clausner in Zug.  
(Stadtbibliothek Bern. Der Bürgerbibliothek in Bern geschenkt vom Herausgeber, Sept. 1802.)
- Finsler, H. Conrad**, Die schweizerischen Landvogteien Luis und Mendris. — Carta delli Balliaggi Svizzeri di Lugano e di Mendrisio. Zug, 1786. 1 : 130'000. 36<sup>1</sup>/<sub>2</sub>/45<sup>1</sup>/<sub>2</sub>. Kupferstich von Clausner.  
(Stadtbibliothek Bern.)
- Neurone, P.**, Carte von Mendrisio und Luis, reduc. v. H. C. Finsler, gest. v. Clausner. Zürich, 1786. 4 Heft.  
(Beyträge z. näh. Kenntniss des Schweizerlandes, von R. Schinz.)
- Albertini, I** Karte vom Livinenthal, gest. von Clausner, gez. von J. H. Meyer. Zürich, 1786.  
(Beyträge z. näh. Kenntniss des Schweizerlandes, von Rud. Schinz. 4 Heft.)
- Exchaquet, H.**, Grenzkarte Waadt-Frankreich. Handzeichnung in Farben aus dem Nachlass des Generals Schauenburg. Ca. 1787. 43/179.  
(Eidgenössisches Generalstabsbureau Bern.)
- Carte et vue de l'entrée de la Valteline du côté du Fort de Fuentes.** 1788. 25/32. Kupferstich schwarz.  
(In: Campagne du Duc de Rohan.)
- Mayenfeld, Herrschaft.** Carte des environs de Mayenfeld avec les Forts du Steig et du Pont du Rhin tels qu'ils existaient en 1635. 1788. 1 : 80'000. 16/23. Kupferstich schwarz.  
(In: Campagne du Duc de Rohan.)

- Hirzel, H.** Casp., Grenzlinie des Kantons Zürich nach dem Gyger'schen Marchenbuch und andern Dokumenten. 1787—1792. 9 Blatt und 1 Generalgrenzkarte. 1 : 33'000 und 1 : 155'000. Colorirte Handzeichnungen.  
(Kartenverein Zürich.)
- Duncker, B. A.**, 1. Plan perspectif d'une grande partie des Cantons de Lucerne etc. (ohne Namen). 2. Ohne Titel, nur Umriss mit Namen.  
(Tableaux Topographiques, Pittoresques et Historiques de la Suisse. No. 212—215.)
- Devieuxseu**, Carte du pays de Porentrui ou Etats du Prince-Evêque de Basle en 1790. Cette carte été donnée au Dépôt par Mr Devieuxseu son auteur. 1790. 48/65.  
(Manuscrit. Dépôt de la Guerre, France.)
- Haas, W.**, Der in Militär-Departements abgetheilte Canton Basel, darauf die zur Neutralitätsbehauptung ausgestellten Wacht-Posten bemerkt sind. Basel, 1792. 18/22. Typometrie von W. Haas.  
(Universitätsbibliothek Basel. Illuminirt.)
- Stedelin**, Geometrischer Plan des Sihlthals und Auwelins. 1792. 44/60.  
(Kantonsarchiv Schwyz.)
- Plan des environs de Genève en 1793.** 1 : 14'992. 19/25.  
(Manuscrit: Dépôt de la Guerre, France.)
- Ansermier, J.**, Plan du vignoble du Dézaley. 90 toises de 9 pieds. 1794. 48/68.  
(Archives communales de Lausanne.)
- Schmalz, Em.**, Carte de Lausanne et de ses environs. 1794. 160/192.  
(Archives communales de Lausanne.)
- Carte ancienne, de Lausanne et environs.** 1794. 62/68.  
(Archives communales de Lausanne.)
- Feer, Joh.**, Specialkarte des Rheinthales. 1796.  
(Eine der ersten Arbeiten mit Triangulation. Stich. Kartenverein Zürich.)
- — **Ingr.**, Specialkarte des Rheinthals. 17/26. Kupferstich von C. Sulzberger, sculp.  
(Vaterländische Bibliothek.)
- Weiss, J. H.**, Carte d'une partie très-intéressante de la Suisse. Berner Oberland. Stich. Nach einem auf der Kantonsbibliothek in Aarau noch vorhandenen Relief gezeichnet. Probestich für den Meyer'schen Atlas der Schweiz. Wenn auch noch Fehler da sind, so ist die Lage der Seen von Thun und Brienz richtig, sind die Gletscher zum ersten Mal annähernd richtig angegeben und ist das Terrain sehr gut dargestellt. 1796.  
(Siehe Wolf, Geschichte der Vermessungen in der Schweiz. Graf, Die kartographischen Bestrebungen J. R. Meyers.)
- Herten, Von**, nach Joigne, Gegend. 47/75. Handzeichnung.  
(Eidgen. Generalstabsbüreau.)
- Kuhnle**, Karte von Grindelwald. 34/43. Kupferstich von S. Klausner, Zug.  
(Stadtbibliothek Bern.)
- Steinmann, J.**, Geometer, Plan Topographique des environs de Basle et du cours du Rhin. Basle chez Chrétien de Mechel 1798. 47<sup>1</sup>/<sub>2</sub>/68. Kupferstich von Chr. de Mechel.  
(Universitätsbibliothek Basel.)

- Zeyher, J. M.**, Geometrischer Grundriss eines Theiles des Birsflusses etc. Trigouometrisch und geometrisch aufgenommen durch J. J. Schäfer, D. Huber und J. M. Zeyher. 1798. 72/276. Colorirte Handzeichnung.  
(Das hiebei gebrauchte einfache Theodolith befindet sich dato noch im Besitz der Familie Huber-Burckhardt in Basel.)
- Steinmann, J. J.**, Plan topographique des environs de Basle et du cours du Rhin depuis la maison rouge près de l'ancien Augusta Rauracorum jusqu'au dessous du village de Maerkt. 1798. 48 69. Kupferstich von Chr. de Mechel.  
(Stadtbibliothek Bern. Grenzen, Gewässer und Gebäude colorirt. Mit den Arbeiten der Belagerung des Brückenkopfes von Hüningen vom 26. Oktober 1796 bis 1. Februar 1791.)
- Gebiet von Bern bis Sense-Saane-Zieh.** 1 : 38'000. 95/170. Handzeichnung.  
(Eidgen. Generalstabsbüreau.)
- Karte von Königsfelden und dem Eigen-Amt.** 1 : 15'000. 87/100. Prachtvolle Handzeichnung. Wahrscheinlich von H. C. Gyger.  
(Eidgen. Generalstabsbüreau.)
- Karte von St. Gallen und Umgebung.** 1 : 14'000. 88/154. Handzeichnung.  
(Eidgen. Generalstabsbüreau.)
- Coppet, Terre et partie des Baillages de Nyon et Bonmont.** 45/64. Handzeichnung.  
(Eidgen. Generalstabsbüreau.)
- Abriss der Landschaft Vellin vom Frantzösischen General Marquis di Cœur den Spanischen wieder abgenommen worden.** 23/34. Holzschnitt.  
(Universitätsbibliothek Basel. Süd oben. Illuminirt.)
- Gyger & Meyer**, Geographische oder grundrichtige Verzeichnuss der schönen Situation der Stadt Zürich, ihres See's und derselbigen Landschaft so um und an dem See gelägen. Zürich (?) 14<sup>1</sup>/<sub>2</sub>/30. Kupferstich.  
(Stadtbibliothek Bern.)
- Zay**, Die Gegend von Goldau, Röthen, Busingen, Huwenloch und Lowertz im Canton Schwytz (vor dem Bergsturz). Arth. 24<sup>1</sup>/<sub>2</sub>/26. Kupferstich gestochen von J. H. M.  
(Stadtbibliothek Zürich. Colorirt.)
- Engelberg und Umgebung (ohne Titel).** 37/48. Handzeichnung.  
(Stadtbibliothek Bern. Süd oben.)
- Frey-Herrschaft Sax nebst dem angrenzenden Amt Gambs.** 13/23. Kupferstich.  
(Vaterländische Bibliothek Basel.)
- Robert, géogr.. Le Tyrol.** Paris. 47<sup>1</sup>/<sub>2</sub>/54<sup>1</sup>/<sub>2</sub>. Kupferstich von Delahaye, sculp.  
(Stadtbibliothek Bern. Colorirt.)
- Jansson, Comitatus Tirolensis (mit Graubünden).** 40 52. Kupferstich.  
(Stadtbibliothek Bern.)
- Landschaft umb das Wildebadt Pfäffers. Lutzsissteig in Pündten sambt Alter Demolirten und Neuwen Schantzen,** 2 Bl. je 18/25<sup>1</sup>/<sub>2</sub>. Kupferstich.  
(Universitätsbibliothek Basel. Perspectiv.)
- Wettinger-Gebiet, mit einem Prospect der Stadt Baden.** 48,55. Handzeichnung.  
(Universitätsbibliothek Basel. Illuminirt. Ohne Titel.)



- Gebiet zwischen Bern und Burgdorf.** 43/54. Handzeichnung.  
(Eidgen. Generalstabsbureau.)
- Lombardey und Valesia.** Lombardiae alpestris pars occidentalis cum Valesia. 13/19. Kupferstich.  
(Kirchenbibliothek Basel.)
- Iselburg, P., exc.,** Il vero disegno della Valtellina e val Chiavenna con suoi confini. Wahrhafte Beschreibung des Veltlinerthals samt der angrenzenden Grafschaft Chiavenna sunst Cleve genannt.  $\frac{1}{2}$  Blatt.
- Schnierl, H. C.,** Karte der Grafschaft Worms.
- Grundriss** der Landgrafschaft Nellenburg samt dero Landgerichts-Zwang und Blutbahn etc. 44/64. Handzeichnung.  
(Staatsarchiv Schaffhausen.)
- Karte** des Rheinthals bei Sargans und Ragatz. 1 : 45'000.  
(Kartenverein Zürich.)
- Karte** von einem Theil des Kantons Bern. 1 : 100'000.  
(Kartenverein Zürich.)
- Gegend** zwischen Zürich-, Greifen- und Pfäffikon-See (ohne Titel). 1 : 46'500. Colorirte Handzeichnung.  
(Kartenverein Zürich.)
- Plan** und Profil der Gegend zwischen Wallis und Jura. Gestochen von C. Marc.  
(Kartenverein Zürich.)
- Description** du pais de la Valetoline. Ceste Carte de la Valteline, et des || Comtez de Bormio, et de Chiavennes, || a esté nouvellement corrigée et augmentée. et || se vend a Paris chez Jean Boisseau, en l'Isle du || Palais, a la Fontaine Royale de Jouence; [sic]. 34/64.
- Description** du pais de la Valetoline. 34/64.
- Sargans, Grafschaft.** 13/19. Kupferstich.  
(Rustiger: Rheinthal von Igis bis Balzers und Sargans aus der Vogelschau.)
- Knonauer-Amt.** (Ohne Titel.) 1 : 17'500. Handzeichnung.  
(Kartenverein Zürich.)
- Müller, Joh.,** Landtafel von Ingenieur Gyger. Nach Haller's Defensional eingerichtet in 12 Tabellen. Copirt von Ingenieur Müller. Haupttitel: Der uralten Löblichen Stadt Zürich Grafschaften. Herrschaffen, Stadt und Land dieser Zeit etc. 12 Blatt à 45/58.  
(Mathematisch-militärische Gesellschaft Zürich. Das Original dazu aus dem Jahr 1620 ist im Staatsarchiv Zürich von H. Labhardt-Labhardt gefunden worden.)
- — **Joh.,** Rheinthal von Mayenfeld bis Altstätten (ohne Titel). Handzeichnung.  
(Kartenverein Zürich.)
- — **Joh.,** Karte von der Vogtey Küssnacht und Herrliberg. 1 Stunde = 137 mm.  
(Stadtbibliothek Zürich.)
- Nideroest, Jos.,** Erklärungskarte über das Relief des Rigi und Schuttgebiet. 1 : 110'000. Handzeichnung.  
(Kartenverein Zürich.)
- Herbord, A.,** Grundriss der Eisthåler und Gletscher in Grindelwald. 1 : 86'000. Gestochen von A. Zingg.
- Karte,** Pergamene, der Vogteien und Aemter Büron, Ruswil, Münster, Sursee, Sempach, Willisau, Wikon. Colorirte Handzeichnung.  
(5-örtige Vereinsbibliothek Luzern.)

**St. Gallen, Fürst und Stadt.**

(Flüßlin's Erdbeschreibung.)

**Vue du pays autour de Genève.** Lyon chez Th. Amaury.

**Lavater, Grüninger-Amt.**

**Kärtchen vom Frickthal und Umgebung.**

(Colorirtes Manuscript des Staatsarchivs Luzern.)

**Carte des environs de Bâle et de Porrentruy.**

(Atlas minéralogique de France. Guettard et Dupain-Triel.)

**Karte vom Städtlein Diessenhofen und umliegenden Gegenden.**

**Vue du pays autour de Genève.** Utrecht chez F. Halma.

**Mechel, Ch. de. Carte topographique du Vorarlberg, réduite d'après la grande Carte de Bl. Huber. 1 : 210'000.**

(Kartenverein Zürich.)

### Von 1800 an.

**Pfyffer von Altshofen, General, Karte eines Theils des Kantons Luzern. Vor 1802. 28/45. Originalblatt.**

(Bürgerbibliothek Luzern.)

**Usteri, Paul, Die Grafschaft Baden von J. H. Rüdiger 1716. 1802. 39/54.**

(Besitzer: Herr von Fischer-Manuel, Bern.)

**Escher von der Linth, H. C., Plan des Ausflusses des Wallensees und des Laufs des Linth bis in den Zürichsee. 1804. 25/41.**

(Beilage zu seinen Vorschlägen für Austrocknung der Sümpfe dieser Gegend an die hohe Tagsatzung.)

**Altermatt, J. B., Geometrische und topographische, Karte des Schweizerisch-Solothurnischen Leimenthals, verfertigt von dem hohen Stande Solothurn. 1805. 44/67. Manuscript.**

(Im Staatsarchiv (Planarchiv) Solothurn. Diese sehr hübsch ausgeführte Karte ist auch photographisch vervielfältigt worden.)

**Plan topographique de la partie du territoire suisse cédé à la France pour l'établissement de la nouvelle route de Paris à Genève entre les Rousses et Gex par la Vallée des Dappes suivant le procès-verbal de délimitation dressé le douze vendémiaire au 14 (4 octobre 1805) par les commissaires des deux états (Aubert, Le Vaillant, F. L. Duvillard, La Fléchère, Beausobre, Ansermien).**

(Archives cantonales de Vaud.)

**Rösch, J. G., Der nördlichste Theil des Kantons Graubünden oder das Thal von St. Luziensteig bis Chur, gezeichnet von R. am Stein, gestochen von Scheuermann. 1806. 1 : 96'000.**

**Zay, K., 1 Karte, 1 Kupfer. Zürich, 1807. 8.**

(Goldau und seine Gegend, wie sie war und wie sie geworden.)

**Prospect und Charte der Gegend um Goldau und den Lowerzer See, zur Erläuterung des Absturzes vom Rüfifberg am 2. September 1806. Weimar, Geographisches Institut, 1807. 1 : 4'000. 17/21. Kupferstich von Schleuen.**

(Otschweiz. Geograph. Gesellschaft St. Gallen. A. G. Eph. 1807, III Stück.)

**Amstein mit Rösch (Magister in Marschlins), Herrschaft. 1807. 22/36.**

(Section Rhätia.)

**Chevrier, Minute d'une partie de la Suisse. 1809. 4 feuilles. 1 : 50'000. 55/77, 51/79, 47/79 et 50/100.**

(Manuscript: Dépôt de la Guerre, France.)

- Escher, H. C.**, Plan der Gegend von Grinau. 1812. 1 : 1'000. 32/51.  
Original.  
(Kantonsarchiv Schwyz.)
- Karte** zur Reise auf die Eisgebirge des Kantons Bern nach dem Meyer'schen Relief in Aarau gezeichnet und gestochen von J. J. Scheurmann. Bern. 28/48. 44 mm = 1 St.
- Bontems, A.**, Der Kanton Genf zum Theil. 1815. 65/98. Handzeichnung.  
(Eidgenössisches Generalstabsbüro Bern.)
- Buchwalder, A. J.**, Carte de l'ancien Evêché de Bâle, réuni aux Cantons de Berne, Bâle et Neuchâtel, levée de 1815 à 1819, gravée par Michel, à Paris. Berne, 1815—1819. 1 : 96'000. 60<sup>1</sup>/<sub>2</sub>/67<sup>1</sup>/<sub>2</sub>.
- Hegi, Hand-Atlas für Reisende in das Berner-Oberland.** 9 Tafeln. Bern, 1816. Gr. Fol.
- Huber, Daniel**, Skizze des nordwestlichen Theiles des Kantons Basel, welches den neuen Bezirk Birseck in sich begreift. Basel, 1816. 24/31<sup>1</sup>/<sub>2</sub>. Originalhandzeichnung von Prof. Daniel Huber.  
(Universitätsbibliothek Basel.)
- Gysin, S.**, Skizze des nordwestlichen Theiles des Kantons Basel, welcher den neuen Bezirk Birseck in sich begreift. 1816. 24/31. Kupferstich.  
(Eidgenössisch topographisches Büro.)
- Ansermien, Commissaire-général**, Plan d'une partie de la ligne de souveraineté entre Vaud et Neuchâtel, avec l'enceinte des fonds de la nouvelle Censière de Provence. 1817. 43/107.  
(Archives cantonales Lausanne.)
- — Commissaire-général, Plan de la Vallée des Dappes. 18 . . 70/96.  
(Archives cantonales Lausanne.)
- Mareuse, H.**, Mise au net de la carte de la Suisse donnant le Lac de Neuchâtel et ses environs, dessinée par le Lieutenant Mareuse en 1817 à l'échelle du 50'000e, en deux parties, collées. 1817. 2 feuilles. 1 : 50'000. 50/80.  
(Manuscrit: Dépôt de la Guerre, France.)
- Desmadryl, Aimé**, Levé d'une partie des cantons de Bâle et de Soleure, fait en l'Automne de 1818 pour servir à la carte de la Souabe. 1818. 1 : 50'000. 28/45.  
(Manuscrit: Dépôt de la Guerre, France.)
- Plan, Topographischer**, von Pfaffnau, Roggliswil und St. Urban. 1818.  
(Staatsarchiv Luzern.)
- Plazi a Spescha P. P.** Konventual Dissentis. Desinan tras. Dissentis, 1819.  
(Eine Copie besitzt Hr. Ing. L. Held, Bern. Die Karte ist werthvoll wegen der Nomenclatur.)
- Bontems, Aug.**, Levé du Pays situé entre Genève-Seyssel et St. Claude. Genève. 1819. 1 : 60'000. 60/90. Handzeichnung von P. E. Pronier.  
(Eidgenössisches Generalstabsbüro Bern.)
- Schumacher, Hr.**, Plan der Herrschaft Utzigen. 1820. 1 : 4'444. 39<sup>1</sup>/<sub>2</sub>/59<sup>1</sup>/<sub>2</sub>. Handzeichnung von Bellmond.  
(Stadtbibliothek Bern.)

- Escher, Hans Conrad**, Plan der Glarnerischen Alpen im südöstlichen Hintergrund des Klönthals. Gezeichnet. Schummerung. April, 1820. 14/42. 7 cm = 2500 gemeiner Schritte.  
(Kantonsarchiv Schwyz.)
- de Crousaz, H.**, 1 carte, plans et vues. Lucerne, 1821. 8.  
(Lucerne et ses environs suivi d'un itinéraire au Mont-Righi et autour du Lac des 4 cantons.)
- Girardet et Lory**, 1 Karte und Kupfer. Bern, 1821—27.  
(Meissner, F.: Kleine Reisen in der Schweiz.)
- Messmer**, Karte des Berner-Oberlandes nach den trigonometrischen Messungen in den Jahren 1811 bis 1818. Bern, bei L. A. Haller, 1824. 1: 200'000 41/50. Kupferstich von J. Scheurmann.  
(Stadtbibliothek Bern. Grenzen, Gletscher und Seen colorirt.)
- Bellmond**, Die Umgebung des Vierwaldstättersees. Handzeichnung unter Anleitung von General Dufour gezeichnet. 1824. 45/82.  
(Eidgenössisches Generalstabbüro Bern.)
- Mayer, P.**, Carte de la Ville de Genève et de ses environs, levée et dessinée en 1822, publiée en 1826. Lithographie de Spengler et Cie. Genève.  
(Collection de M. le Dr. Hipp. Gosse, Genève.)
- Hemmi, P.**, Plan der Stadt Chur nebst Umgebung. 1826. 1 Blatt auf Carton. 1: 6'000. 85/140.  
(Forstinspektion des Kantons Graubünden.)
- Kusterer & Welss, V.**, Das Rheinthal von Luziensteig bis an den Bodensee. 1827. 1: 200'000. 20/29.  
(Collection von M. Kuoni, Chur.)
- Sulzberger, J., Ingen.**, Muster-Blatt für eine topographische Charte vom Kanton Thurgau. 1828—1830. 1: 216'000. 66/86. Handzeichnung.  
(Kantonsbibliothek Frauenfeld. Musterblatt zu einer projektirten, nachher nicht ausgeführten Karte des Kantons Thurgau.)
- Taschenbuch**, 1 Kärtchen Aarau, 1829. Klein 8.  
(Taschenbuch für Reisende im Berner-Oberland.)
- Pictet**, Carte Topographique du Mont-Blanc et des vallées qui l'environnent, réduite d'après celle de Raymond (1829) par F. Jules Pictet. Chez M. Cherbuliez, libraire à Genève. Genève, 1829. 37<sup>1/2</sup>/40. Lithographie de Spengler et Cie.  
(Historisch-antiquarischer Verein Schaffhausen.)
- Spon**, Gravures et cartes. Genève. 1830.  
(Histoire de Genève avec les actes et autres pièces etc. 2 vol.)
- Karte des Oberamts Grüningen**. 1831. 48/63. 18 cm = 1 Stunde Wegs.  
(Staatsarchiv Zürich.)
- Meyer, J. J.**, 1 Karte, 36 Kupfer von H. Keller. Zürich, 1831.  
(Malerische Reise auf der neuen Kunststrasse aus dem Etschthal im Tyrol und dem Süflerjoch. Auch französisch.)
- Zeller, H.**, Plan des Titlisgebirgs, mit Angabe des Weges, welcher bey der ersten Ersteigung seines Gipfels, des Nollen, den 15. August 1732 gewonnen wurde. Lithographie, herausgegeben von H. Keller. 1832. 1: 42'500. 14/16.  
(Zum Panorama des Titlis von H. Zeller. Bibliothek der Sektion Bern des S. A. C.)
- Karte des Seelands und Erguels**. Biel, ca. 1883. 20/24. Lithographie von Münger.

- Zuber, J.**, Grundriss der Stadt und des Bezirkes von St. Gallen. St. Gallen, bei Huber & Cie., 1835. 26/33 $\frac{1}{2}$ . Lithographie von J. L. Gsell.  
(Vadianum. Mit Legende unten rechts, theilweise colorirt.)
- Ulrich, M.**, 1 Karte. Altorf. 1836. 3 S. 8.  
(Gottes unerforschliche Rathschlüsse bei dem grossen Bergsturze über Goldau und seiner Umgebung.)
- von Bollmann, L.**, 72 Kärtchen mit Text. Bern, 1836.  
(Wegweiser der Schweiz.)
- — Guide par la Suisse. Série de cartes. Berne, 1836. 184 S. 8.
- Berney**, Carte de Lausanne et ses environs établie par Berney, arpenteur. Lausanne, 1838. 1 : 10'000. Gr. Fol. Lithographie.
- Studer, G.**, Versuch einer Profilkarte der Berner Alpen. Bern, 1839. 40/54. Colorirte Handzeichnung.  
(Eigenthum der Sektion Bern des S. A. C.)
- Engelhardt, C. M.**, Carte panorama des Vallées de Viège. Eigene Manier, Verbindung von topographischer und Panorama-Zeichnung. Strassburg, 1840. 36/48. Lithographie de E. Simmen fils et Th. Müller.  
(Mit geologischen Angaben.)
- Frübel, J.**, Nordseite der Penninischen Alpen vom Eringer- bis zum Matter-Thale. Berlin, 1840. 10/14. Lithographische Anstalt Delius.
- Engelhard, J. F. L.**, Karte des Bezirks Murten. Bern, 1840.  
(Statistisch-historisch-topographische Darstellung des Bezirks Murten.)
- Strohmeier, A. P.**, Solothurn mit seinen Umgebungen. Solothurn, 1840. 8.  
(Enthält 12 Abbildungen (darunter eine Ansicht von Solothurn), gezeichnet von F. Graff.)
- Snøck, C. A.**, Cartes, vues. 1841. 4.  
(Promenade aux Alpes.)
- Studer, B.**, Atlas mit 8 theilweise colorirten Karten. Bern, 1844.  
(Die Eiswüsten und selten betretenen Hochalpen und Bergspitzen des Kantons Bern und angrenzenden Gegenden.)
- Weber, F. K.**, Karte der Arth-Rigi-Luzerner Grenze. Kopie von 1845. 35/171. 12 cm = 100 Klafter à 12 Werk-Schuh.  
(Kantonsarchiv Schwyz. Colorirt.)
- Mousson, A.**, 1 Karte, 2 Ansichten. Neuenburg, 1846.  
(Natürliche Verhältnisse der Thermen von Aix.)
- Schürmann, A.**, Der Pilatus und dessen nordwestliche Umgebung, gravirt von J. Schwegler. 1848. 35/42.  
(Versuch einer Karte von dem damals 16 Jahre alten Autor, ohne Hülfsmittel.)
- Studer, G.**, Karte der südlichen Wallisthäler. Zürich, 1849, umgearbeitet 1853. 1 : 100'000. 48/70. Kupferstich von der Topographischen Anstalt von Wurster & Cie. in Winterthur.  
(Eidgenössisches Topographisches Bureau.)
- — Karte über einen Theil der südlichen Wallisthäler. 1850. 1 : 100'000. Lithographie.  
(Eidgenössisches Generalstababüreau Bern.)
- Messmer**, Karte des Berner - Oberlandes 1811—1818. Bern, 1851. 1 : 200'000. 40/49. Lithographie von J. Scheurmann & Haller.  
(Eidgenössisches Generalstababüreau Bern.)
- Froté, E.**, Carte topographique des environs de Porrentruy. Porrentruy, 1852. 1 20'000. 29/40.

- Louzinger, R.**, Karte eines Theils von Unterwalden und Uri. 1852.  
(Kartenverein Zürich.)
- Studer, G.**, Karte der Thäler von Bagne, Nendaz und Heremence im Wallis. Winterthur, 1852. 1 : 110'000. 16/19. Topographische Anstalt von Wurster & Cie.
- de Saussure, H. B.**, 2 cartes. 21 planches, gravées par Töpfer. Neuchâtel, 1779—96, 2<sup>me</sup> édition, Paris, 1852. 4.  
(Voyages dans les Alpes.)
- Stuber, Joh.**, Karte der Amtei Bucheggberg und Umgebung vom Jahr 1852. 1852. 1 : 12'000. 92/123.
- Ober, P.**, 1 carte. Berne, 1854. 8.  
(L'Oberland bernois sous les rapports historiques, scientifiques et topographiques.)
- Durheim, C. J.**, Karte des Berner-Oberlandes. Carte de l'Oberland Bernois etc., dressée par C. J. Durheim. Berne et Thoune, C. J. Wyss, 1854. 1 : 200'000. 40/50.
- Studer, H.**, Der Tödi und seine Umgebungen, in Professor M. Ulrichs «Die Ersteigung des Tödi». Zürich, 1854. 1 : 65'000.
- Ulrich, M.**, 1 Karte. Zürich, 1854. 8.  
(Die Ersteigung des Tödi.)
- Wörl, Karte von Aosta und Umgebung.** Freiburg o. J., ca. 1855. Qu. Fol.
- — Karte von Biella-Locarno und Umgebung. Freiburg i. B., ca. 1855. Qu. Fol.
- — Karte von Milano-Chiavenna und Umgebung. Freiburg i. B., ca. 1855. Gr. Fol.
- Karte des Seez- und Rheinthal zwischen Wallensee, Luziensteig und der Landquart, nebst einer Eisenbahnkarte zwischen Bodensee, Wallensee und Chur.** Winterthur, Wurster & Cie., ca. 1856. 1 : 25'000 und 1 : 380'000. 40/140.
- Karte, Eine.** Bern, 1857. 12.  
(Wegweiser durch das Mittelland, Oberland und den Jura des Kantons Bern.)
- Leonhardi, G.**, Das Poschiavinothal. Bilder aus der Natur und dem Volksleben. Ein Beitrag zur Kenntniss der italienischen Schweiz. Mit einer Ansicht der Kuranstalt alle Prese und einer Karte des Poschiavinothales. Leipzig, 1859. 8.
- Luzistalg, St.**, Ueberdruck der Bl. ? des Dufouratlas. Bern, 1860. 1 : 100'000. 21/26.
- Theobald, G.**, 1 Karte und Ansichten. Chur, Verlag von L. Hitz, 1861. Bd. IV. 215 S. 8  
(Das Bündner Oberland oder der Vorderrhein mit seinen Seitenthälern.)
- — 48 Ansichten im Text und 4 Kärtchen. Naturbilder aus den rhätischen Alpen. Ein Führer durch Graubünden. Chur, Verlag von L. Hitz, 1862. Bd. IX. 378 S. 8.  
(Bis auf wenige Exemplare vergriffen.)
- Roth, A.**, Finsteraarhorn-Fahrt. Bern, 1863. 8.  
(Mit einer Abbildung und Karte der Finsteraarhorngegend.)
- Roth, A. und E. von Fellenberg**, 1 Karte. 1 : 50'000.  
(Doldenhorn und weisse Frau. Coblenz, 1863. 8.)
- Louzinger, R.**, Excursionskarte des S. A. C.: Tödigruppe. Bern, 1863. 1 : 50'000.

- Quiquerez**, Topographie d'une partie du Jura oriental et en particulier du Jura bernois. Porrentruy, 1864. 18 planches. 1 : 200'000. 44/46.
- Leemann**, F., Karte der Gegend von Solothurn bis Münster, zum Projekte der Weissenstein-Bahn. Nach vorhandenen Aufnahmen gezeichnet. Dezember 1864. 1 : 50'000. 23<sup>1</sup>/<sub>2</sub>/39<sup>1</sup>/<sub>2</sub>. Lithographie von Brugier, gedruckt von C. F. Kull, Zürich.
- Theobald**, G., 1 Kärtchen. Chur, 1864.  
(Das Bündner Oberland oder der Vorderrhein mit seinen Seitenthälern.)
- Carte**, Une. Genève, 1865. 12.  
(Guide autour du lac de Genève et la vallée du Rhône supérieur.)
- Leuzinger**, R., Karte des Hochgebirgs von Grindelwald. Bern, J. Dalp. 1865. 1 : 50'000.
- Müllhaupt**, Carte topographique du Lucmanier. Bern, 1865. 1 : 50'000. 40/65. Lithographie von Lanz & Büler.  
(Eidgenössisches Generalstabsbureau Bern.)
- Adams-Reilly**, A., The Valtelline, the Valtournauche and the southern Valleys of the Chain of Monte-Rosa. 1865. 1 : 100'000. 36/65. Lithographie von Kell Brothers, Castell St Hoiborn.  
(Stadtbibliothek Bern. Colorirt. Auf Leinwand gespannt.)
- Lechner**, E., 1 Karte. Leipzig, 1865. 12.  
(Das Thal Bergell (Bregaglia) mit Chiavenna.)
- Béha**, A., 1 topographische Karte. St. Gallen, 1866. 8.  
(Lugano und seine Umgebungen.)
- de Mandrot**, A., Carte de Neuchâtel et de ses environs. 19/26. Lithographie. 1866.  
(Publication du club jurassien.)
- Karte der Umgebungen von St. Moritz**, Chur-Landeck, Chiavenna-Tiranno. Korrekturen und Nachträge von Prof. Ch. G. Brügger, Chur. Winterthur. Topographische Anstalt von Wurster, Randegger & Cie., 1867. 1 : 250'000. 22/22.
- Carte des environs de Neuchâtel**, avec indications des chemins et sentiers, qui conduisent à Chaumont. Publiée par le club jurassien et dessinée par A. de Mandrot. Neuchâtel, 1867. Lithographie de Furrer.  
(Guide du voyageur à Neuchâtel et à Chaumont de L. F. et Dr. G., Neuchâtel.)
- Karte von Einsiedeln und Umgebung**. 1868. 1 : 100'000. 28<sup>1</sup>/<sub>2</sub>/30<sup>1</sup>/<sub>2</sub>. Kupferstich, resp. Ueberdruck. Eidgenössisches Generalstabsbureau Bern.  
(Stadtbibliothek Bern. Gehört zum Programm des LII. Jahresfestes der Schweizerischen Naturforschenden Gesellschaft.)
- Pfändler**, L., Uebersichtsplan der Gemeinde Olten. 1869. 1 : 10'000. 49/70. Handzeichnung von J. G. Steinmann.  
(Eidgenössisches Topographisches Bureau.)
- Leuzinger**, Karte des Berner-Oberlandes. Bern, 1870. 1 : 200'000. Lithographischer Farbendruck.  
(Eidgenössisches Generalstabsbureau Bern.)
- Dufour**, Ch., et F. A. Forel, Plan du Glacier du Rhône et de ses moraines frontales, levé le 30 Juillet 1870 par Ch. Dufour et F. A. Forel. 1870. 1 : 4'000. 21/31. Autolithographie von R. G.  
(Echo des Alpes.)
- Whymper**, E., Karte. Braunschweig, 1872.  
(Berg- und Gletscherfahrten in den Jahren 1860—69. Deutsch von Steger.)

- Quiquerez**, Le Vorbourg et Delémont. Delémont, 1871, un plan et une carte. 19/24 plan et carte.  
(Actes de la Société Jurassienne d'Emulation. Vol. 22.)
- von Tschudi**, J., 54 Touristenkarten für Schweizer-Reisen. St. Gallen, 1872 und später.
- Desor**, E., Carte des environs de Combe-Varin, d'après la grande carte d'Osterwald. Neuchâtel. 1873. 1 : 25'000.
- Berlepsch & Kohl**, 10 Karten, 6 Stadtpläne, 6 Panoramen, 22 Ansichten. Leipzig. 1873.  
(Reisehandbuch: Die Schweiz.)
- Carte du district de Lausanne**. Berne, 1873. 54/54. 1 : 25'000.  
(Eidgenössisches Topographisches Bureau. Ueberdruck aus der Kantonskarte von Waadt.)
- Umgebung**, Weitere. von Thun. 1873. 24/28.
- d'Osterwald**, Carte des environs de Combe-Varin. Neuchâtel, 1873. 1 : 25'000. 30/66. Lithographie de H. Furrer.  
(Eidgenössisches Topographisches Bureau.)
- Husemann**, A., 1 Ansicht, 1 Karte, 1 meteorologische Beilage. Zürich, 1874.  
(Der Kurort St. Moritz und seine Eisensäuerlinge. 8.)
- Leuzinger**, Rudolf, Karte des Rigi, Schraffirmethode, Terrain braun, Seen blau, sämtliche Rigi-Bahnen roth gedruckt. 1875. 13/18.  
(Beilage zu Tschudi's Tourist als Kärtchen Nr. 5. Gestochen von Rudolf Leuzinger, Topographische Anstalt von Wurster, Randegger & Cie., Winterthur. Umfasst: Udligenschwil, Ennetbürgen bei Stans, Rossberg, Brunnen.)
- Fribourg**, ses environs et nouvelles entreprises industrielles. Fribourg, 1875. 1 : 15'000.  
(Géographie du Canton de Fribourg par A. Majeux.)
- Ziegler**, J. M., Reduzirte Karte des Ober-Engadins. Zürich o. J., ca. 1875.  
— — Reduzirte Karte des Unter-Engadins. Zürich o. J., ca. 1875.
- Latour**, 6 cartes. Paris. 1875.  
(Guide pratique du voyageur en Suisse et dans la vallée de Chamouny.)
- Berlepsch**, H. A., Zwei Karten, Basel und Umgebung. Basel, 2. Aufl. 1876.  
(Basel und Umgebung von H. A. Berlepsch.)
- Karte des Unter-Engadins**. 1876. 30/37.
- Arquini**, A., 1 Karte. Chur, 1877.  
(Der Kurort Tarasp-Schuls und seine Umgebung.)
- Lenzburg**. Bern, 1877. 1 : 25'000. 24/35. Chromo-Autographie vom Eidgenössischen Topographischen Bureau.  
(Eidgenössisches Topographisches Bureau. Blatt Nr. 154 vom Siegfried-atlas.)
- Gelterkinden**. Bern. 1877. 1 : 25'000. 24/35. Chromo-Autographie vom Eidgenössischen Topographischen Bureau.  
(Eidgenössisches Topographisches Bureau. Blatt Nr. 31 vom Siegfried-atlas.)
- Caviezol**, M., Map Tourists guide of the Upper-Engadine. London, 1877.
- Aubert**, arpenteur, Montreux et ses environs. In Farben ausgeführt (System Siegfried) durch H. Furrer. 1878.  
(Herausgegeben von einer Commission in Montreux.)
- Pontresina** und seine Umgebung. Die Karte umfasst: Bernina-Gruppe von Maloggia bis Cavaglia, Piz Ot bis Munt Musella, nach der Karte von J. M. Ziegler. Leipzig und Chur, 1878. 1 : 500'000. 48/56. Lithographische Anstalt von Wurster, Randegger & Cie. in Winterthur.  
(Pontresina und seine Umgebung von J. M. Ludwig, Med. Dr.)



- Berlepsch, H. A.,** Panoramen, Ansichten und Karten. Zürich, 1878.  
(Süd-Deutschland und die Schweiz.)
- Yverdon, Grandson, Yvonand, Chavornay, Donneloye, Lignerolles, Ste.-Croix, Thierrens.** 1878. 24/35.  
(Von Blatt Nr. 293, 286, 287, 295, 294, 290, 288 und 296; alte Aufnahmen vom Kanton Waadt.)
- Romainmotier, Vuarrens, La Sarraz, Cossonay, Bussigny, Echallens.** 1879. 24, 35.  
(Von Blatt Nr. 292, 295, 301, 303, 435 und 304; alte Aufnahmen vom Kanton Waadt.)
- Meyer,** Karten. Leipzig 1879.  
(Reisebuch für die Schweiz. Kleine Ausgabe.)
- Buss & Helm,** Karten und Ansichten. Zürich, 1881. 8.  
(Der Bergsturz von Elm, den 11. September 1881.)
- Grünwald & Neff,** Eine Karte. Appenzell, 1881.  
(In den Bergen des Appenzeller Ländchens.)
- Michaëlis,** Karte von Aarau und Umgebung. 1 : 50'000. H. R. Sauerländer's Verlag, Aarau, 1881.
- Berlepsch, H. A.,** 10 Karten, 8 Pläne, viele Panoramen. Zürich, 1882.  
(Schweiz, Chamounix, Veltlin und die italienischen Seen.)
- Petitpierre, A.,** Le pays de Genève et ses environs. Carte à l'usage des écoles. Genève, 1882. 1 : 50'000.
- Dufour,** Kartenskizze der Umgebung der Cabane d'Orny. Autolithographie. 9/17.  
(Echo des Alpes. 1882. S. 286.)
- Environs d'Interlaken.** Dans le bas: L. Thuillier del. Imprimerie Lemerrier & Cie. Paris, Hachette. 1882. 16/18.  
(Itinéraire de la Suisse par Paul Joanne.)
- Mont Cervin, Le, et ses glaciers.** Paris, Hachette. 1882. 10/15.  
(Itinéraire de la Suisse par Paul Joanne.)
- Dufour, Le Righi.** Dans le bas: L. Thuillier del. Imp. Dufrenoy, Paris. Paris, Hachette. 1882. 15/20.  
(Itinéraire de la Suisse par Paul Joanne.)
- St. Gothard, Le** Dans le bas: Dressé par Vuillemin. Gravé par Erhard. Paris, Hachette. 1882. 1 : 545'000. 12/17.  
(Itinéraire de la Suisse par Paul Joanne.)
- Dufour, Du Mont Blanc au Cervin.** Dans le bas: D'après la carte de la Suisse du Général Dufour. Gravé par Erhard. Paris, Hachette. 1882. 16/20.  
(Itinéraire de la Suisse par Paul Joanne.)
- — **Le Mont Rose d'après la carte de la Suisse du Général Dufour.** Gravé par Erhard. Paris, Hachette. 1882. 17/20.  
(Itinéraire de la Suisse par Adolphe Joanne et édition de Paul Joanne.)
- — **Les Alpes de Glaris, d'après la carte de la Suisse du Général Dufour.** Paris, Hachette. 1882. 11/15.  
(Itinéraire de la Suisse par Adolphe Joanne et édition de Paul Joanne.)
- Randegger,** Topographische Karte des Bezirks Winterthur nach den neuesten Materialien und mit besonderer Berücksichtigung sämtlicher Eisenbahnen. Zürich, 1882. 1 : 50'000. 47/59.  
Lithographie. Topographische Anstalt von Wurster, Randegger & Cie. Winterthur.  
(Eidgenössisches Topographisches Bureau.)
- Hofer & Burger, Engelberg.** Das Horbisthal (End der Welt). 1882. 26/48.  
Lithographie von Hofer & Burger.  
(Hofer & Burger.)

- Jäkin**, Dietrich, Alpen Graubündens. Chur, 1883. 46/60. Handzeichnung, unpublicirt.
- — Thalschaften und Gewässer in Graubünden. Chur, 1883. 1 : 250'000. 42/60. Handzeichnung, unpublicirt.
- Ahrens**, B. Karte und Pläne. Zürich, 1883.  
(Reisebuch des Kaufmannes in der Schweiz.)
- Berlepach**, H. A., 33 Karten, 3 Panoramen. Zürich, 1883.  
(Die Gotthardbahn und die italienischen Seen.)
- Wildberger**, Plan de situation de la Maloja. Chur, 1883. 73/102.  
1 : 2000.  
(Dr. Killias, Chur.)
- Vallée**, La, de Blenio (Suisse) et ses environs. 1883. 39<sup>1</sup>/<sub>2</sub>/50<sup>1</sup>/<sub>2</sub>.
- Martigny** (Muster der Dufourkarte). 1883. 17/23.
- Winterthur** (Muster v. Siegfriedatlas). 1883. 18/23.
- Carte du Val de Ruz**. Extrait de la carte fédérale suisse, publiée à la demande de l'Etat de Neuchâtel pour l'étude du drainage de cette partie du pays. Janvier 1883. 1 : 25'000. 76/94.  
(Report sur pierre.)
- Berlepach**, H. A., 45 Karten, Pläne, Panoramen. München, 1885.  
(Von Deutschland durch die Central-Schweiz zur Gotthardbahn, etc. III. Auflage.)
- Kärtchen** von Wiesen und Umgebung. Zürich, 1885. 1 : 150'000. 21/30.  
Farbendruck. Lith. Senn, Zürich.  
(Beilage zu: Wiesen als Höhencurort für Sommer und Winter von Dr. F. Buol.)
- Karte**, Eine. Zürich, 1885. 4.  
(Beschreibung der Mineralquellen der Schweiz.)
- Caviezol**, M., Karte zum Reisehandbuch des Ober-Engadins. Bern, 1885.  
1 : 100'000. 49<sup>1</sup>/<sub>2</sub>/50.  
(Eidgenössisches Topographisches Bureau. Ueberdruck aus Blatt XV, XX.)
- Val Bavona**. 1885. 32<sup>1</sup>/<sub>2</sub>/33.  
(491, 503, 495, 507, 499 und 511 des Siegfried-Atlas.)
- Thun-Interlaken**. 1885. 48/70.  
(Eidgenössisches Topographisches Bureau. Reduction der Blätter: 352, 353, 354, 355. Ueberdruck aus Blatt: 367, 391, 395. Auch an Militärschulen abgegeben.)
- Berner-Oberland**. 1885. 48/70.  
(Eidgenössisches Topographisches Bureau. Ueberdruck aus Blatt: 391, 392, 395, 396. Auch an Militärschulen abgegeben. Mit und ohne Ton.)
- Rorschach-Banriet**. 1845 und 89. 24/70.  
(78, 81 mit blauen Curven.)
- Elzingre**, Henri, 2 cartes, 3 plans, 50 dessins. Porrentruy, 1885.  
(Le District de Porrentruy. 71 S. 4.)
- Meyer**, 21 Karten, 8 Pläne, 26 Panoramen. Leipzig, 1886.  
(Reisebuch für die Schweiz. Grosse Ausgabe.)
- Wezel**, Distanzenkarte und Situationsplan von Davos. Davos, 1886.  
1 : 5000. 42/55.
- Probblatt** aus dem topographischen Atlas (Siegfriedatlas). Dändlikers Schweizergeschichte. 1886. 1 : 50'000. 11<sup>1</sup>/<sub>2</sub>/18<sup>1</sup>/<sub>2</sub>. Lithographie.
- — aus dem Dufouratlas. 1886. 11/18.  
(Eidgenössisches Topographisches Bureau.)
- Thun mit Stockhorn und Niesengebiet**. 1886. 35/43.  
(Eidgenössisches Topographisches Bureau. Reduction der Blätter 352, 353, 354, 355. Ueberdruck von 367. Mit und ohne Ton.)

- Caviezel, M.** Eine Karte nach Dufour und eine Orientierungstafel vom Piz Languard.  
(Das Ober-Engadin. Ein Führer auf Spaziergängen, kleinen und grossen Touren. 5. Auflage. Chur, 1886. Commissions-Verlag von L. Hitz. 267 S. 10/16.)
- Carte de la vallée de la Sagne et des Gorges de la Reuse, avec le tracé de la conduite d'eau devant alimenter la Chaux-de-fonds. Chaux-de-fonds, 1886. 1 : 100'000. 18/22<sup>1</sup>/<sub>2</sub>.**  
(Supplément au National Suisse.)
- Stettler, K.**, Karte und Ansichten. Bern, 1837.  
(Das Frutigland von K. Stettler.)
- Oberwallis. 1837. 48/70.**  
(Eidgenössisches Topographisches Bureau. Ueberdruck aus Blatt : 489, 490, 493, 494.)
- Wildberger, R.**, Excursionskarte von Pontresina, St. Moritz, Maloja. Winterthur, 1887. 1 : 50'000. 35/50<sup>1</sup>/<sub>2</sub>.  
(Beilage zur Brochure.)
- Brienz-Guttannen. 1887. 48/70.**  
(Eidgenössisches Topographisches Bureau. Ueberdruck aus Blatt: 392, 393, 396, 397.)
- Excursions-Karte** der Kur- und Seebadanstalt Waldhaus-Flims. Aufgenommen und gezeichnet von L. Held, gestochen von Wurster, Randegger & Co. Winterthur, 1887. 1 : 10'000. 70/70.
- Tschudl, I. v.**, Karten, Pläne, Panoramen. Zürich, 1888.  
(Der Tourist in der Schweiz. 30 Auflage.)
- — 80 Touristenkarten, 7 Schweizer-Reisen. Zürich, 1888.
- Plan vom Zürich- und Albis-Berg**, herausgegeben vom Verein zur Verschönerung von Zürich's Umgebung, mit Angabe der Spaziergänge etc. Zürich, Hofer & Burger, 1888. 42/53.
- — vom Uelliberg, herausgegeben vom Verschönerungs-Verein Zürich mit Angabe der Spazierwege etc. Zürich, Hofer & Burger, 1888. 42/53.
- Karte des ehemaligen Stiftgebietes von Einsiedeln.** (Ueberdruck aus Bl. IX und XIV der topographischen Karte.) Druck von Geb. Benziger, 1888. 1 : 100'000.  
(Beilage zu Geschichtsfreund, Band 43.)
- Modèles de dessin pour les levés originaux.** Lithographie 1888. 15<sup>1</sup>/<sub>2</sub>/20.
- Noiraique, Travers, Cortailod, Colombier.** 1888. 18/40.  
(Ueberdruck aus Blatt: 279, 281, 308, 310.)
- Fritschi, E.**, Geom., Plan vom Zürich- und Albis-Berg. Zürich. 1888.  
Lithographie von Hofer & Burger. 1 : 10'000. 40/53.  
(Kolorirt. Unten links und rechts neben dem Titel Erklärungen.)
- Stockhornkette. Jaun-Thun.** 1888. 48/70.  
(Eidgenössisches Topographisches Bureau. Reduction aus Bl. 348, 349, 350, 351, 352, 353, 354 und 355. Mit und ohne Ton. Ueberdruck aus Bl. 366, 367.)
- Sargans-Vättis.** 1888. 35/48.  
(Eidgenössisches Topographisches Bureau. Reduction aus Bl. 267, 268, 269 und 270 und Ueberdruck aus Blatt 402.)
- Evolena-Zermatt-Monte-Rosa.** 1888. 48/70.  
(Eidgenössisches Topographisches Bureau. Ueberdruck aus Blatt 528, 531, 533, 535.)
- Berner-Oberland.** 1888. 48/70.  
(Eidgenössisches Topographisches Bureau. Ueberdruck v. Bl. 391, 392, 393, 395, 396, 397, 488, 489 und 490.)

- Carte de sociétaire.** Société des sentiers des gorges de l'Areuse. Neuchâtel, 1888. 1 : 25'000. 22/43.
- Excursionskarte,** I. des Kurortes Arosa. II. Karte des Kurortes. St. Gallen, 1889. Martin & Amstein, I. 1 : 100'000. 24/27. II. 1 : 12'500. 30/43. Colorirt mit Horizontal-Curven.
- Carte de** Chaumont-Chasseral, publiée par la section Neuchâteloise du Club alpin suisse. Neuchâtel, 1889. 1 : 25'000. 25/93.  
(Report sur pierre. Réduction des feuilles 120, 121, 131, 133, 134, 136 et 309 de la carte fédérale.)
- Becker, F.,** Karte der Nachbargemeinden der Stadt Zürich vor Errichtung der Schanzen. (ca. 1650.) Zürich, 1839. Lithographie Hofer & Burger. 1 : 25'000. 55, 74<sup>1</sup>/<sub>2</sub>.  
(Eidgenössisches Topographisches Bureau.)
- Ober-Engadin.** 1889. 48/70.  
(Eidgenössisches Topographisches Bureau. Reduction v. Bl. 506, 510, 517, 518, 520, 521, 523. Mit und ohne Ton.)
- Albulagebiet.** 1889. 48/70.  
(Eidgenössisches Topographisches Bureau. Reduction v. Bl. 422, 423, 426, 427. Mit und ohne Ton.)
- Wildberger, R.,** Karte in Farbendruck. Beilage zu: The Engadine. Edited by Beauchamp & Strickland. Excursions Map of Maloja and its Neighborhood. Zürich, 1890. 1 : 25'000. 22/36. Lithographie von Hofer & Burger.  
(Mit Bewilligung vom eidgenössischen Topographischen Bureau in Bern.)
- Karte.** Beilage zu: The Engadine. Edited by Beauchamp & Strickland. 1890.  
(Eidgenössisches Topographisches Bureau.)
- Engelberg,** Karten, Pläne.  
(Streifzüge durch Gebirg und Thal. Illustriert mit über 100 Clichés, Ansichten, etc., mit Karten und Plänen. Zürich, Hofer & Burger, 1890. 209 S. 19<sup>1</sup>/<sub>2</sub>, 21. Herausgegeben unter Mitwirkung von X. Imfeld, Dr. Christ, Dr. Cattani, Dir. Billwiller, geschildert von A. Fleiner.)
- Anklin,** Plan général de la section A de Porrentruy. Winterthur. Schlumpf. 1891. 1 : 2000. 92/127.
- Carte d'une partie du Jura.** (Genf, Nyon, Borex, Genix.) Handzeichnung mit Tuschstönen. Orientirung nach Süd. 1 : 25'000. 50/65.  
(Bibliothek der Section Bern des S. A. C.)
- Oppermann, Ch.,** Schwarze See, Süd-West von Zermatt in Wallis. 12/17. Litho-Aquatinta von L. Simon in Strasbourg.
- — Vallée et crête de Saas [Embranchement septentrional du Mont Rose], vues du Grundberg, au-dessous du Trifhorn (Canton du Vallais). Avec traduction en allemand. Peint par Ch. Oppermann, d'après les esquisses de Ch. Maurice Engelhardt. Strasbourg, lith. F. Simon. Lavis-Aquatinta. 29/47.
- Plan,** Geometrischer, vom Tössstock zwischen Uznach und Grüningen. Federzeichnung. 3 Stück.  
(Kantonsarchiv Schwyz.)
- Louzinger, R.,** Karte des Amtsbezirks Bern, 28/34; von Fraubrunnen, Biel-Nidau, Erlach, Laupen, Schwarzenburg. Bern. 1 : 100'000. 21/29.
- Müllhaupt, H.,** Touristen-Karte von Thun und Umgebungen. Bern, Verlag von Müllhaupt, topographische Anstalt. 1 : 25'000. 20/25.
- — Touristen-Karte von Zermatt und Umgebung. Bern, Verlag von Müllhaupt, topographische Anstalt. 1 : 100'000. 19/25.

- Müllhaupt, H.**, Touristen-Karte von Aigle-Bex und Umgebung. Bern, Verlag von Müllhaupt, topographische Anstalt. 1 : 100'000. 20/25.
- — Touristen-Karte von Vevey-Montreux und Umgebung. Bern, Verlag von Müllhaupt, topographische Anstalt. 1 : 10'000 und 1 : 30'000. 42/55.
- Karte von Grindelwald.** 29/41.  
(Bezeichnung der Alpen und der Zahl der Kühe.)
- Carte de la partie des Alpes qui avoisine le Mont Blanc.** M. A. P. fecit. 40/49.
- Plan, Ein, und 1 Kärtchen, Ansichten.** St. Gallen.  
(Die Therme von Ragaz-Pfäfers.)
- Charte des Zehn-Gerichten-Bundes.** 14/19.  
(Studer in Winterthur.)
- Oberalp-Ilanz.** 30/39.
- Chur-Andeer-Ilanz.** 1 Blatt.
- Wolf, F. O.**, 1 Karte, 26 Ansichten. Zürich.  
(Die Visperthäler.)
- Mayor-Déglon**, Carte d'une partie des communes de St-Blaise, Hauterive et la Coudre, comprenant tout le vignoble de ces localités, dressée en octobre 1861, publiée par M. Belenot, propriétaire à Mouruz. Neuchâtel, Lith. F. Guidre.
- Osterwald, I. F. de**, Carte de la vallée des Ponts.  
(Propriété de l'État.)
- — Carte du Val de Ruz. 1 : 10'000.  
(Propriété de l'État.)
- — Carte des Terrains entre St.-Blaise, Cressier et Thièle.  
(Propriété de l'État.)
- Glatthal**, Unteres (Oberglatt-Kaiserstuhl). Ohne Titel. 1 : 50'000. Colorirte Handzeichnung.  
(Kartenverein Zürich.)
- Landkärtli**, Topographisches, vom Zürichsee etc. 1 : 107'500. Colorirte Handzeichnung.  
(Kartenverein Zürich.)
- Zürich**, Südlicher Theil des Kantons, Theile von Schwyz etc. 7 nicht zusammenhängende Blätter. 1 : 22'500. Colorirte Handzeichnung.  
(Kartenverein Zürich.)
- Mandrot, A. de**, Karte der penninischen Alpen. Neuenburg, Lithographie von H. Furrer. 1 : 200'000.  
(Kartenverein Zürich.)
- Nicolai- und Saasthal.** (Ohne Titel.)  
(Winterthur, Wurster & Cie.)
- Leuzinger, R.**, Der Rigiberg nach dem Müller'schen Bas-Relief. 1 : 100'000.  
(Kartenverein Zürich.)
- Pestalozzi, Heinr.**, Das Rhein- und das Seezthal bei Sargans. Gezeichnet von J. Wild. Winterthur, Wurster & Cie. 1 : 100'000.  
(Kartenverein Zürich.)
- Stelmann, P. G.** Unter-Engadin. (Ohne Titel.) 1 : 50'000.  
(Kartenverein Zürich.)
- Studer, Gottl.**, Der Tödi und seine Umgebungen. Gestochen von R. Leuzinger. Winterthur. 1 : 65'000.  
(Kartenverein Zürich.)

- Ragaz und Sargans nebst Maienfeld.** Probedruck.
- Siegfried-Atlas.** Probeabdrücke der Blätter 268 und 270. Sargans und Ragaz, Gebiet von Maienfeld. Bern. 1 : 25'000.
- Lechner, E.,** Karte der Bernina-Gruppe. Leipzig, Lithographische Anstalt von J. G. Bach. 1 : 100'000. 31/36.  
(Collection von M. Kuoni, Chur.)
- Beschreibung, Wahrhafte, des Veltlinerthals sampt der angrenzenden Grafschaft Chiavenna.** Scala 10 ital. Meilen = 48 mm. 21/31.  
(Kantonsbibliothek Chur.)
- Ziegler, J. M.,** Karte des Ober-Engadins und des Bernina-Gebirges mit den umgebenden Thälern, behufs Uebersicht der Ausdehnung dortiger erraticcher Spuren aus der letzten Periode des Gletscher-Rückgangs. Winterthur, Topographische Anstalt: Wurster, Randegger & Co. 1 : 50'000. 37/48.
- Evêché, Ci-devant, de Bâle réuni à la France.** Aehnlich im Stich und Druck wie «Carte du ci-devant évêché de Bâle», ohne alle nähern Angaben. 40/49.
- Carte du ci-devant évêché de Bâle.** Echelle de cinq heures de chemin. (Alle nähern Angaben fehlen.) 33<sup>1</sup>/<sub>2</sub>/45<sup>1</sup>/<sub>2</sub>.
- Ziegler, J. M.,** Karte des Unter-Engadins. Gr. Fol.
- Keller, H.,** Karte des Rigiberger Zürich. 1 : 110'000.
- Karte vom Tödigeberg und dessen Umgebung, Zürich.** Orell Füssli & Cie. 1 : 128'000. Lith. C. Hegi.  
(Kartenverein Zürich.)
- Gegend zwischen Brugg, Baden und Regensberg.** (Ohne Titel.) 2 Bl. 1 : 25'000.  
(Kartenverein Zürich.)
- Uebersicht der Gletscher zwischen Grindelwald und Wallis, Hasle und Lötsch.** 1 : 180'000.  
(Kartenverein Zürich.)
- Nicolet & Jean Jaquet, Schneefelder, Firnen und Gletscher des Oberlandes.** Neuchâtel. 1 : 100'000. Lithographie.  
(Kartenverein Zürich.)
- Stapfer, A.,** Karte von Erguel, vervollständigt von V. E. Thellung, gestochen von J. Scheurmann. 1 : 45'500.
- Delkeskamp, F. W.,** Westlicher Theil des Berner Oberlandes mit dem Brienzer und Thuner See. Gestochen von I. Ph. Dauch. 23/46.
- Karte, Reducirte, des Unter-Engadins.** Winterthur, topographische Anstalt von Wurster, Randegger & Co. 1 : 150'000. 27/35.
- Frey, Herrschaft Sax mit dem angrenzenden Amt Gambs.** 13/23.  
(Section Rbätia.)
- Randegger, J.,** Karte des Bezirks Zürich. 1 : 40'000. 59/59. Colorirt.
- Berlepsch, H. A.,** Karten. Panoramen, Ansichten.  
(Luzern, Vierwaldstätter See und die Urkantone. Auch Englisch.)
- Leuzinger, R.,** Spezialkarte vom Rigi. 1 : 100'000. Chromolithographie.
- Karten, Stadtplan und Ansichten.**  
(Luzern, Vierwaldstättersee, Rigi, und Pilatus.)
- Carte d'une partie des plus hautes Alpes de la Suisse.** 20/31.
- Environs de Zürich.** 1 : 15'000. 47/64.  
(Manuscrit: Dépôt de la Guerre, France.)

- Calque** du figuré du terrain aux environs de Soleure, plus exact que celui de la Carte du Major Altermatt pour cette partie. Dans l'angle: Plan de Soleure. 1 : 21'450. 38/51.  
(Manuscrit: Dépôt de la Guerre, France.)
- Carte** du département Mont Terrible. 1 : 93'644. 74/89.  
(Manuscrit: Dépôt de la Guerre, France.)
- Robilant** delincavit. Carte des environs de Genève, comprenant le Territoire de cette République et les Frontières de France, de Savoie et de Suisse, entre lesquelles Elle est située. 1 : 50'000. 47/69.  
(Manuscrit: Dépôt de la Guerre, France.)
- Carte** des passages du Valais dans le Piémont, où l'on voit la source et partie du cours du Rhône, de la Dora, de la Sesia. 1 : 445'000. 35/53.  
(Manuscrit: Dépôt de la Guerre, France.)
- Dufour**, Général, L'Oberland bernois d'après la Carte de la Suisse. Gravé par Erhard. Paris, Hachette, 1882. 17/20.  
(Itinéraire de la Suisse par Adolphe Joanne et éditions de Paul Joanne.)
- Carte** de Genève, et ses territoires de la province de Carouge, de partie des provinces de Genevois, du Faucigni, et du Chablais, et des Etats de France et de Suisse qui les confinent. 1 : 145'000. 40/62.  
(Manuscrit: Dépôt de la Guerre, France.)
- Plan** du pays de Gex. 1 : 86'400. 36/46. Un autre exemplaire 46,63.  
(Manuscrit: Dépôt de la Guerre, France.)
- Müllhaupt**, T., Topographische Karte von Vevey-Villeneuve. Bern, Verlag von Müllhaupt, topographische Anstalt. 1 : 10'000. 32/110.
- Carte** du pays de Gex. Sans titre. Signée au dos: Dupuy. 60/61.  
(Manuscrit: Bibliothèque Nationale, Paris.)
- Excursionskarte** von Bern. Bern, 1889, 4. Aufl. 1 : 200'000. 22/24.  
(Lohnende Ausflüge in die Umgebung von Bern, nebst Angabe der Distanzen und Höhen.)
- Hodler**, E., Karte von Interlaken und Umgebung. Bern, o. D. 1 : 50'000. 65/82. 2. Auflage, ergänzt von P. Risold.
- Carte** du pays de Gex. Lyon, Imprimerie J. Brunet fils et Fouville, rue Ste.-Catherine, 11. 36/45.
- Mandrot**, A. de, Carte des environs de Neuchâtel. Neuchâtel, publiée par le club Jurassien chez Jeanneret et Humbert. 1 : 25'000. 19/27<sup>1</sup>/<sub>2</sub>. Lithographie H. Furrer.  
(Stadtbibliothek Bern. Wald colorirt.)
- Sulzberger** und von **Muttach**, Gegend von Diessenhofen. 1 : 2'000. 40/52. Handzeichnung.  
(Eidgenössisches Topographisches Bureau.)
- Becker**, F., Reliefkarte der Albiskette vom Uetliberg bis Albishorn. 1 : 25'000. 31/62. Zürich, Lithographie Hofer & Burger.  
(Eidgenössisches Topographisches Bureau.)
- Beck**, Ed., Karte der Umgebungen von Thun, des Stockhorngebirges und des Niesen. Bern, bei Ed. Beck. 38/48. Lithographie.  
(Vaterländische Bibliothek Basel. Links Profil Weissenburg-Gurnigel, rechts Profil Pohlern-Erlenbach.)

- Beust, F.**, Karte der Umgegend von Zürich. 1 : 100'000. 32<sup>1</sup>/<sub>2</sub>/34. Lithographie.  
(Ziegler'sche Sammlung.)
- Karte des Bezirks Winterthur.** Winterthur. 1 : 50'000. 42/48. Lithographie von der Topographischen Anstalt von Wurster, Randegger & Cie.  
(Ziegler'sche Sammlung. Grenzen, Wälder und Eisenbahnen colorirt.)
- — des Saaser- und des Nicolai-Thales. 12<sup>1</sup>/<sub>2</sub>/13<sup>1</sup>/<sub>2</sub>. Lithographie von der Topographischen Anstalt von Wurster & Cie. in Winterthur.  
(Stadtbibliothek Bern.)
- Hoffmann, K. F.**, Das Berner-Oberland, oder der höchste Theil der deutschen Alpen, nach den vorzüglichsten Hülfsmitteln bearbeitet. Stuttgart und Tübingen, bei J. G. Cotta. 19<sup>1</sup>/<sub>2</sub>/24. Kupferstich von F. Fleischmann.  
(Universitätsbibliothek Basel.)
- Studer, G.**, 2 Karten der südlichen Wallisthäler. Zürich, bei Heinr. Füssli und Cie. 1 : 100'000. 57/70 und 48/71. Lithographie von der Topographischen Anstalt Wurster & Cie. in Winterthur.  
(Zeller'sche Sammlung. Mit angrenzendem Theil von Italien.)
- Carte pour le relief de l'Oberland Bernois.** Berne. 1 : 200'000. 23<sup>1</sup>/<sub>2</sub>/29. Lithographie von Edouard Beck.  
(Eidgenössisches Topographisches Bureau.)
- Karte des Seez- und Rheinthales zwischen Wallensee, Luziensteig und der Landquart.** Winterthur, Joh. Wurster & Cie. 1 : 25'000. 31/135.  
(Eidgenössisches Topographisches Bureau.)
- Studer, Südlicher Abhang des Chaumont gegen St. Blaise.** 9<sup>1</sup>/<sub>2</sub>/26. Handzeichnung.  
(Stadtbibliothek Bern.)
- Mousson, Carte der Umgebungen von Baden im Kanton Aargau.** Zürich, 18/54. Lithographie von Orell, Füssli & Cie.  
(Stadtbibliothek Bern. Geologisch colorirt.)
- Randegger, J.**, Karte des Bezirks Zürich. Zürich, Commissionsverlag von J. Wurster & Cie. 1 : 40'000. 59/59. Chromo-Lithographie von Wurster & Randegger in Winterthur.  
(Cadasterbuch Zürich. Mit Zeichenerklärung links unten.)
- Voegeli-Bodmer, A.**, Karte der Umgebung von Thun. Genf. 1 : 25'000. 62/75. Kupferstich von H. Müllhaupt in Genf.  
(Stadtbibliothek Bern. Wald colorirt. Aufgezogen.)
- Scheurmann, J.**, Der Kanton Bern; nördlicher Theil. Zürich, bei Orell, Füssli & Cie. 1 : 380'000. 21<sup>1</sup>/<sub>2</sub>/26<sup>1</sup>/<sub>2</sub>. Kupferstich von J. Scheurmann.  
(Stadtbibliothek Bern. Colorirt.)
- Stapfer, A.**, Karte von Erguel. 40/54<sup>1</sup>/<sub>2</sub>. Kupferstich von J. Scheurmann.  
(Mit Ansicht der Pierre Pertuis, einer Uebersicht der Gegend vom Bielersee, und einer Karte des Ober-Erguel. Zu den Militär-Aufsätzen von V. E. Thellung gehörig.)
- Messmer, Carte des Berner-Oberlandes nach den trigonometrischen Messungen in den Jahren 1811—1818.** Bern, 1845. Zweite Auflage. 1 : 200'000. Kupferstich J. Scheurmann.  
(Stadtbibliothek Bern. Colorirt.)
- Müllhaupt & Sohn, H.**, Topographische Karte von Thun und Umgebungen. Bern. 1 : 25'000. 19/24<sup>1</sup>/<sub>2</sub>. Kupferstich v. H. Müllhaupt & Sohn.  
(Stadtbibliothek Bern. Wälder colorirt. Mit Sepia retouchirt. Relief.)



- Karte der Berner-Alpen.** (Probeabdruck.) 28/67. Kupferstich.  
(Stadtbibliothek Bern.)
- — vom nördlichen Theil des Kantons Basel. (Ohne Titel.) Jedes Blatt 24/39. Handriss.  
(Kirchenbibliothek Basel. Sehr flüchtig gezeichnet.)
- Partie des Kantons Baselland.** (Ohne Titel.) 28<sup>1</sup>/<sub>2</sub>/39. Handriss.  
(Ziegler'sche Sammlung. 1881. Geschenk von Dr. J. Bernoulli-Werthemann, copirt nach Daniel Huber. Colorirt.)
- Karte eines Theils des Kantons Graubünden (Ober-Halbstein und Umgebung).** (Ohne Titel.) 46/54. Handzeichnung.  
(Stadtbibliothek Bern. Stumme Karte.)
- — von Schanfigg und Umgebung. (Ohne Titel.) 21<sup>1</sup>/<sub>2</sub>/26<sup>1</sup>/<sub>2</sub>. Lithographie. (Probedruck.)  
(Stadtbibliothek Bern. Stumme Karte.)
- von Gottrau, J. B., Plan d. Gegend v. Rapperschwil.** 33/48. Handzeichnung.  
(Staatsarchiv St. Gallen. Colorirt.)
- Ziegler, J. M., Karte des Ober-Engadins.** 4 Blätter. Winterthur. 1 : 50'000. Bl. Albula 38<sup>1</sup>/<sub>2</sub>/75. Bl. Bergell 49/74<sup>1</sup>/<sub>2</sub>. Bl. Bernina 47/74<sup>1</sup>/<sub>2</sub>. Bl. Bormio 49<sup>1</sup>/<sub>2</sub>/77<sup>1</sup>/<sub>2</sub>. Lithographie von Wurster & Randegger in Winterthur.  
(Stadtbibliothek Bern.)
- Müllhaupt & Fils, Kärtchen vom Amsoldinger-See und Umgebung.** Berne, 8/12. Kupferstich von H. Müllhaupt & Fils à Berne.  
(Stadtbibliothek Bern. Colorirt gedruckt.)
- Pestalozzi, Aufnahme des Seezthales und des obern Thurthales.** Knonau. 1 : 43'400. 43/63. Handzeichnung von M. Frey.  
(Eidgenössisches Generalstabsbüro Bern.)
- Karte vom Berner Jura.** 33/45. Reliefmalerei. Kupferstich.  
(Eidgenössisches Generalstabsbüro Bern.)
- Wurster, Randegger & Cie., Karte des Bezirkes Winterthur.** Winterthur. 1 : 50'000. 40<sup>1</sup>/<sub>2</sub>/60. Lithographischer Farbendruck von Wurster, Randegger & Cie.  
(Eidgenössisches Generalstabsbüro Bern.)
- Dorf und Kloster Einsiedeln sammt der nächsten Umgebung.** Einsiedeln. 1 : 25'000. 16/17<sup>1</sup>/<sub>2</sub>. Farbendruck v. Gebr. Benziger, Einsiedeln.  
(Ziegler'sche Sammlung.)
- Carte de Schoenbrunn, Etablissement hydro-thérapique près Zoug, Suisse.** 698 m. au-dessus de la mer. (Ebenfalls deutscher Titel.) Zürich. 1 : 25'000. 39/44. Lithographie von Hofer & Burger.  
(Nach den eidgenössischen Aufnahmen. Mit Angabe der Promenaden rechts oben. Gebunden.)
- Ziegler, J. M., Karte des Ober-Engadins mit den nördlichen und südlichen Alpenübergängen sammt den Thälern von Bormio, Poschiavo und Bregaglia.** Winterthur. 1 : 50'000. 77/104. Lithographie von der Topographischen Anstalt von Wurster, Randegger & Cie.  
(Eidgenössisches Topographisches Büro. 1 Exemplar gebunden und 1 Ex. in fliegenden Blättern.)
- Bloch, Joseph. Das obere Toggenburg.** 48/67. Handzeichnung.  
(Stiftsarchiv St. Gallen. Copie. Colorirt.)
- Ziegler, J. M., Karte des Unter-Engadins mit den nördlich, östlich und südlich angrenzenden Theilen von Vorarlberg, Tyrol und Veltlin.** Winterthur. 1 : 50'000. 81/108. Lithographie der Topographischen Anstalt von Wurster, Randegger & Cie.  
(Eidgenössisches Topographisches Büro. 1 Ex. gebunden, 1 Ex. in fliegenden Blättern und 1 Ex. aufgezogen.)

- Baden** mit der umliegenden Gegend. 12<sup>1</sup>/<sub>2</sub>/16<sup>1</sup>/<sub>2</sub>. Kupferstich.  
(Eldgenösisches Topographisches Bureau.)
- Bad Albisbrunn und Umgebung.** (Ohne Titel.) Zürich. 10<sup>1</sup>/<sub>2</sub>/15. Lithographie von Hofer & Burger.
- Karte des Ober-Emmenthals.** (Ohne Titel.) 25/29. Chromo-Lithographie der Topographischen Anstalt von Wurster, Randegger & Cie. in Winterthur.  
(Ziegler'sche Sammlung.)
- Durheim, C. J., Carte des Berner-Oberlandes — Carte de l'Oberland Bernois.** Berne et Thoun, chez C. J. Wyss. 1 : 200'000. 41/50. Lithographie von C. Durheim.  
(Ziegler'sche Sammlung. Höhenquoten handschriftlich angetragen.)
- Carte d'une partie des plus hautes Alpes de la Suisse.** 20/30. Kupferstich.  
(Universitätsbibliothek Basel. Mit Erklärungen.)
- Scheurmann, J. J., Karte der Thäler von Interlaken, Lauterbrunnen, Grindelwald und Oberhasli.** 17/24. Kupferstich.  
(Universitätsbibliothek Basel. Süd oben. Gletscher colorirt.)
- Karte von Grindelwald.** 29/41. Kupferstich.  
(Universitätsbibliothek Basel. Süd oben.)
- — des südlichen Theils des Kantons Bern. (Ohne Titel.) 41/48<sup>1</sup>/<sub>2</sub>. Kupferstich.  
(Stadtbibliothek Bern.)
- Glenner-Partie unterhalb Pleif.** Winterthur. 1 : 2'000. 21<sup>1</sup>/<sub>2</sub>/26. Chromo-Lithographie der Lithographischen Anstalt von Wurster & Cie. in Winterthur.  
(Ziegler'sche Sammlung. Colorirt.)
- Übersichtsplan des Glenner Sammelgebietes.** Winterthur. 1 : 50'000. 50/69<sup>1</sup>/<sub>2</sub>. Chromo-Lithographie der Lithographischen Anstalt von Wurster & Cie. in Winterthur.  
(Ziegler'sche Sammlung. Colorirt.)
- Stieler, Adolf, Tyrol und Vorarlberg (mit Theil von Graubünden).** Nürnberg, bei Adam Gottl. Schneider. 54<sup>1</sup>/<sub>2</sub>/70<sup>1</sup>/<sub>2</sub>. Kupferstich.  
(Stadtbibliothek Bern. Colorirt.)
- Keller, H. Splügen oder das Rheinwald-Thal.** 8<sup>1</sup>/<sub>2</sub>/33. Kupferstich.  
(Vaterländische Bibliothek Basel. Colorirt.)
- Ziegler, J. M., Topographische Karte des Kantons St. Gallen. Blatt Tamina.** 32/32. Photographie.  
(Ziegler'sche Sammlung.)
- Wallensee, Der obere, mit den sieben Kurfürsten.** 9<sup>1</sup>/<sub>2</sub>/45. Lithographie.  
(Vadianum St. Gallen.)
- — Der obere, mit den sieben Kurfürsten. Zürich, Füessli & Co. 10/44. Kupferstich.  
(Vadianum St. Gallen. Colorirt.)
- Oppermann, Ch., Vallée et crête de Saas. — Saas-Thal und Grat. Nördliche Abzweigung des Monte-Rosa. D'après les esquisses de Maurice Engelhardt.** 21/41. Lithographie und Aquatinta von E. Simon, à Strasbourg.  
(Vaterländische Bibliothek Basel.)
- Scheurmann, J. J., Karte zur Reise auf die Eisgebirge des Kantons Bern, nach dem Meyer'schen Relief in Aarau.** Aarau. 28<sup>1</sup>/<sub>2</sub>/49. Kupferstich.  
(Universitätsbibliothek Basel. Gletscher colorirt.)

**Rösch, M.**, Der nördliche Theil des Cantons Graubünden, oder das Thal von St. Luziensteig bis Chur. 22<sup>1</sup>/<sub>2</sub>/37<sup>1</sup>/<sub>2</sub>. Kupferstich.  
(Eidgenössisches Topographisches Bureau.)

**Walker, Jos.**, Plan des environs de Schwarzenbach. 12/12<sup>1</sup>/<sub>2</sub>. Handzeichnung.  
(Eidgenössisches Topographisches Bureau.)

### γ. Grenz- und Marchkarten.

**Gyger, Joh. Conr.**, Grundriss wegen der Landmarchen bey Baar und Cappel. 44/55. 1649. 8,5 cm. = 1100 Schritt.  
(Staatsarchiv Zürich.)

— — Geometrischer Grundriss aller Marchen der Gerichts und Herrlichkeit des Gottshauses Wettingen auss bewehrten Documentis dess Archivs ausgezogen A<sup>o</sup>. 1657, id. von H. Abbt Udalrico II. in dise Form eingericht 1693. Ex Joh. Conr. Gygeri Tig. tabula majore delineavit et hanc in formam traxit P. Eugenius Speth Sen. Salem. Joh. Meyer chalcographus sculpsit.

(Staatsarchiv Zürich. Prachtstich, in schwarz. Prächtig illustriert. Vergl. das colorirte Original.)

— — Grundriss über die Marchen-Streitigkeiten zwischen Kyburg und Winterthur. 31/46. 1660. 5,5 cm. = 110 Ruthen.  
(Staatsarchiv Zürich.)

— — Grundriss über die Grenzen von Eglisau, Buchberg und Rüdlingen. 55/57. 10 cm. = 600 Schritt. O. J.  
(Staatsarchiv Zürich.)

— — Marchen zwischen Eglisau, Buchberg und Rüdlingen. 27/56. 9,75 cm. = 500 Schritt. 2 Ex. Skizze. O. J.  
(Staatsarchiv Zürich.)

— — Marchenriss zwischen der Grafschaft Kyburg und der Grafschaft Thurgau. (Altigon bis Osterhalden.) 20<sup>1</sup>/<sub>2</sub>/26<sup>1</sup>/<sub>2</sub>. O. J.  
(Staatsarchiv Zürich.)

— — Marchenriss betreffend die Grenzen der Grafschaft Kyburg und der Grafschaft Thurgau. 21/89. 14 cm. = 6000 Schritt. O. J.  
(Staatsarchiv Zürich.)

— — Grenze gegen die Grafschaft Thurgau vom Hörndli bis Kloster Dennikon. 15/40<sup>1</sup>/<sub>2</sub>. Skizze. O. J.  
(Staatsarchiv Zürich.)

— — Grundriss über die Grenzen zwischen Zürich und Schwyz mit dem angrenzenden Zürcher-Gebiet zu beiden Seiten des Sees. 38/46. ca. 1660. 10 cm. = 6000 Schritt. O. J.  
(Staatsarchiv Zürich. Sehr feines Blatt.)

**Meyer, Fr.**, Eman. Büchel copirt 1761. Grundriss der in A<sup>o</sup>. 1670 den 17. Augusti und 10. Septembri geschlagenen eychenen Bahnpfeilern und neu gesetzten Lehensteinen zwischen den Bähnen des fürstl. Margg. Dorffs Weill und der mindern Statt Basell; wie auch der A<sup>o</sup>. 1672 den 13. Novembris zwischen ermeltem Dorff Weill und dem Baslerischen Dorff Riehen verglichenen Bahnlinie und neu gesetzten Bahnsteinen an der Wiesen gelegen. Ansicht vom Wenkenhof, von Basel bis zum Röteler-Schloss. 76/122. 1672. Copie 1761. Original Handzeichnung.  
(Baudepartement Basel. Colorirt. Mit Verzeichniss aller beim Protokoll anwesenden Personen.)

- Meyer, Fr.**, Bericht über die streitenden neugesetzten Bannsteine im Schlipf am Weilerberg. 20/100. Handzeichnung.  
(Baudepartement Basel. Colorirt.)
- — Grundriss der Landmarch zwischen dem Baslerischen Dorff Riehen und dem Marggräfl. Dorff Weill. 34/49. 1683. Original Handzeichnung.  
(Baudepartement Basel. Colorirt.)
- Meyer, Joh.**, Marchenriss über das Gebiet vom Wettinger Kloster zwischen Zürich und Aargau. (Schlieren, Dietikon und der Enden.) Sammt Legende. 49/50. 1693. 7,75 cm. = 2600 Schritt.  
(Staatsarchiv Zürich. Ein wahres Bijou, noch über den Gyger'schen Arbeiten stehend. Schön illuminirt und illustrirt.)
- Willomet, P. Sen.**, Plan de la difficulté wentillente entre L. L. E. E. de Berne et l'Etat de Soleure. 2 Pläne, 3 Detailpläne. 1693.  
(Staatsarchiv Bern.)
- Grundriss** der Gränzmarchung zwischen Gemeinen Dreyen Bünden und der Grafschaft Sargans. 48 71. Handriss.  
(Kirchenbibliothek Basel. Illuminirt.)
- Wyss, H.**, Bernische Grenzen gegen Frankreich. 20/33. 1700. Handzeichnung.  
(Eidgenössisches Generalstabsbüreau.)
- Grundriss** betreffend die Grenzen zwischen Regensberg und Baden. 78/98. ca. 1700. 12,25 cm. = 1000 Schritt.  
(Staatsarchiv Zürich.)
- Lavater, H. Jac.**, Landmarchen zwischen Bremgarten und Baden. 32/33. 1704. 8,25 cm. = 100 Ruthen = 1000 Schritt. Pergament.  
(Staatsarchiv Zürich.)
- Bodmer, P.**, Pfefikon. Marchen. 34/52. 1706. Handzeichnung.  
(Eidgenössisches Generalstabsbüreau.)
- Treytorrens, J. R. de**, Plan de délimitation de Suchy et Concelles-sur-Chavornay. 1708.  
(Archives cantonales Lausanne.)
- Abzeichnung** der Marchlinien von dem Kirchenthurn zu Lunckhofen biss an den alten Hallwyler Marckstein ob Farwangen sambt der orthen der Marcksteinen, welche determinirt worden von den H. H. Ehrendeputirten hochl. Ständen. 43/56. Zürich, Bern sambt Luzern, den 22. und 23. Augusti, 1712.
- Cappeler, Mart.**, Riss über Marchen von der Kirche Lunckhofen bis zum Hallwyler See. 43/57. 1712. 19 cm. = 1 Stunde.  
(Staatsarchiv Zürich.)
- Grundriss** über den Bezirk vor der Brugk bey Stein a/R. gelegen, welcher A<sup>o</sup>. 1712 von der thurgauischen Regierung abgesondert worden. 80/95. 1712. 11,5 cm. = 50 Ruthen.  
(Staatsarchiv Zürich.)
- Erb, Joh. Melchior**, Beschreibung des Kelleramts und Niederamts gegen die Landschaft Zürich. 72/95. ca. 1720. 9,5 cm. = 2000 Schritt.  
(Staatsarchiv Zürich.)
- Grundriss** der Landmarchen zwüschent der Herschaft Grüningen und dem Rapperschweiler Hof. Vom See bis an die Utzner Landtmarchen. 90/155. 1733. 21,3 cm. = 3000 Schuh.  
(Staatsarchiv Zürich. Copirt A<sup>o</sup>. 1758 von Feldmesser Jacob Bleuler von Zollikon.)

- Teucher, Daniel**, Marchenriss zwischen der Herrschaft Pfynd und dem Frauenfelder Stadtgerichten. 46/76. Dec. 1737. 17,05 cm. = 200 Ruthen.  
(Staatsarchiv Zürich. Saubere Arbeit auf Pergament.)
- Albertin, H.**, Grundriss über die Grenzen des Kelleramts und Freyamts bey Ottenbach und Jonen an der Reuss. 47/116. ca. 1740. 12,5 cm. = 1250 Werkschuh.  
(Staatsarchiv Zürich.)
- Hess, Josef**, Plan wegen Unrichtigkeit der Landmarken zwischen Luzern und Schwyz auf dem Rigiberg, nebst 4 Specialplänchen. 1741.  
(Manuscript der Stadtbibliothek Luzern.)
- Nidrüst, Jodocus Rud.**, Plan der streitigen Landmarch auf dem Rigi zwischen Luzern und Schwyz. 1746.  
(Manuscript im Staatsarchiv Luzern.)
- Bernout et Bochud**, Plan de la délimitation de la baronnie de Grandson (Berne) et les territoires de Rueyres et Fouel (Fribourg) et pour le bois de Monaye. 1746.  
(Archives cantonales vaudoises.)
- Albertin, H.**, Geometrischer Entwurf der Marchung-Differenz zwüschen der Landtgrafschaft Thurgau und der Grafschaft Kyburg etc. (Aadorf bis Ittingen). 43/106. 1746. 27 cm. = 1 Stund Wegs = 6000 Schritt à 2 $\frac{1}{2}$  Schuh = 1500 Ruthen à 10 Schuh.  
(Staatsarchiv Zürich.)
- Rod**, Plan de délimitation de la seigneurie de Mex. 1746.  
(Archives communales Lausanne.)
- Challet, P.**, Carte de délimitation entre Thierrens, Denezzy, Combremont-le-petit, Champtauroz, Démonet, Chanéaz et Correnon (Berne) et Vuissens (Fribourg). 107/190. 1747.  
(Archives communales Lausanne.)
- Challet et Bochud**, Plan de délimitation entre Arrissoules, Rovray et Chavannes-le-Chêne (Berne), et Cheyres, Maulbrouget, Font et Miont (Fribourg). 1747.  
(Archives communales Lausanne.)
- Pettolaz**, 4 Zehntpläne, 1 Kantonsgrenzplan. Freiburg, 1747, 1751.  
(Staatsarchiv Bern.)
- Vogler, Joh. Felix**, Wedenschwyler Quartier: Carte nebst denen nechst angrenzenden Orthen in dem Schwyzer und Zuger Gebiet bis auf zwey und drey Stunden weit. Sammt Legende. 175/200. Richterschwyl, 1748. 17 cm. = 600 Ruthen oder 6000 Schuh.  
(Staatsarchiv Zürich. Von Pfarrer Joh. Felix Vogler zu Richterschwyl in seinem 82. Jahre angefertigt. Mit vielen Illustrationen in gelbem Tusch.)
- Challet et Bochud**, Plan de délimitation entre Denezzy et Combremont-le-petit (Berne) et Prévondavaux (Fribourg). 1749.  
(Archives communales Lausanne.)
- Grundriss** der Landmarchen, so die Grafschaft Baden und das Freyamt oder Herrschaft Knonauw, darin das Kelleramt gelegen, unterscheidend. 35/47. ca. 1750.  
(Staatsarchiv Zürich.)
- Bestimmung** der streitigen Marchen zwischen der Lombardei und der Schweiz (Tessin). 1752—1754. 24 Blätter. 13 cm. = 400 ?  
Mit der Nota: environ 1 : 80'000.  
(Staatsarchiv Zürich. Waren seiner Zeit auf der Ausstellung in Venedig.)
- Albertin, J. H.**, Grundriss der Gränzmarchung zwischen Gemeinen 3 Pünten und der Herrschaft Sargans. 60/78. 1753. 20,5 cm. = 250 Ruthen. 2 Ex.  
(Staatsarchiv Zürich.)

- Grundriss** über die Alp Pon (Poo und Poon) Utzner Gebiets und den Tössstock Zürcher Gebiets. Aufgenommen von Jakob Bleuler, Gärtner und Feldmesser von Zollikon. 50/60. Sept. 1754. 6,5 cm. = 100 Ruthen. Dasselbe in grösserem Maassstab 13 cm. = 100 Ruthen.  
(Staatsarchiv Zürich.)
- Albertin, H.** Geometrischer Grundriss der Grenzscheidung der Herrschaft Grüningen von der Grafschaft Uznach und Toggenburg, wie solcher auf der Conferenz zu Rapperschweil im Juni 1760 projectirt ward. 1760.  
(Staatsarchiv Zürich.)
- — Geometrischer Grundriss eines Theils der Herrschaft Grüningen, wie solche angrenzt an der Grafschaft Uznach und Toggenburg mit den dato stehenden Marchsteinen. 38/44. 1760. 13,5 cm. = 6000 Schritt. Sehr schönes Stück.  
(Staatsarchiv Zürich.)
- — Geometrischer Plan von dem Tössstock sammt anstossender Alpp Poon etc. 42/72. 1762. 16,5 cm. = 250 Ruthen.  
(Staatsarchiv Zürich.)
- Fechter, J. J.**, Grundriss über einen Theil der Gränzscheidung zwischen den Cantonen Basel und Solothurn und dem Haus Oesterreich. 26/40. 1763. Handzeichnung.  
(Baudepartement Basel. Colorirt.)
- Feer**, Geometrischer Entwurf über die Grenzscheidung zwischen den Cantonen Zürich und Thurgau, bey Stamheim, Neunforn und Andelfingen nach der Marchung von 1764. 64/82. Frauenfeld, 1805. 8 cm. = 200 Ruthen.  
(Staatsarchiv Zürich. Copirt von Forstinspektor Hirzel. Von unbedeutendem Werth.)
- Enckerlin, Gg.**, Die Banngränzen zwischen dem Hochfürstlichen Markgräflichen Baaden Durlachischen Dorf Weyl und der Loblichen Kleinen Stadt Basel. 50/108. 1764. Original Handzeichnung.  
(Baudepartement Basel. Colorirt. Aufgezogen. Mit Erklärungen.)
- Vissauria, A. D., und Derendinger, J.**, 1 Atlas, Kantonsgrenze zwischen Bern und Solothurn. 67 Pläne. 1766—1772.  
(Staatsarchiv Bern.)
- Grundriss** der Marchen des sogenannten Frauenwinkels auf dem Zürichsee bei Pfäffikon, aufgenommen von einem Zürcher und einem Einsiedler Ingenieur, sammt der Insel Ufenauw. 45/53. 12. April 1769. 15 cm. = 5,000 Schuh. Sammt 1 Beilage mit den Visirlinien.  
(Staatsarchiv Zürich.)
- Derendinguer, Joseph**, Plan géométrique des limites de la province d'Alsace contre le canton de Soleure, tiré par ordre des (!) Messieurs les commissaires de sa Majesté très Chrétienne et du louable Canton de Soleure, ainsy qu'elles ont été fixées et réglées (!) suivent (!) le Procès Verbal et levé par moi sousigné (!) arpenteur et géomètre juré, l'année 1770. 47/67. 11 Blätter. Beifügt ein Maassstab von 150 Ruthen, jede zu 10 Solothurner Schuh gerechnet, welche einen halben Schuh ausmachen. (Also 1 : 3000 ?)  
(Planarchiv Solothurn. Sehr schöne, saubere Arbeit.)
- Grundriss** von dem Zürichhorn, nebst Marchenbeschreibung. 24/74. ca. 1770. 13 cm. = 400 Schuh.  
(Staatsarchiv Zürich.)

- Müller, Johann**, Grundriss von dem Tössstock sammt anstossender Alp Poon. 42/86. 1771. 15,5 cm. = 250 Ruthen.  
(Staatsarchiv Zürich.)
- — Entwurf der Marchlinien zwiscent dem Zürich Gebiete und der Grafschaft Uznach, von der Dachsegg bis auf Stocken. 42/71. 1771. 2 Ex.  
(Staatsarchiv Zürich.)
- — Grundriss von dem Tössstock, sammt anstossender Alp Poon nach der Marchung von 16. September 1771. 42/83. 1771. 16,5 cm. = 250 Ruthen.  
(Staatsarchiv Zürich.)
- Plan der March** zwischen Schongau Lucerner Gebiets, danne dem Amt Bettweil Oberen Freyen Amts. 24/82. Aufgenommen und gezeichnet 1771. 17,5 cm. = 3000 Schritt.  
(Staatsarchiv Zürich.)
- Kocher, Stephan**, Plan des Bartolomae-Hofes zu Safneren. 1771.  
(Staatsarchiv Bern.)
- Müller, Johann**, Grundriss über die Vogtey Stäfa und Herrschaft Gründingen. 42/61. 1773. 10,73 cm. = 5000 Schuh. 2 Ex.  
(Staatsarchiv Zürich.)
- Enckerlin**, Geometrischer Grundriss der Grenzen zwischen Riechen und Bettingen einerseits und Grenzach andererseits. 56/155. 1773. Original Handzeichnung.  
(Baudepartement Basel. Colorirt.)
- Beschreibung**, geometrische, der Grenzen zwischen den Bischöflichen und Canton Baselschen Landen. 83/230. 1774. Originalzeichnung.  
(Baudepartement Basel. Colorirt. Aufgespannt.)
- Vetter, Joh. Leonhard**, Grundriss betreffend die Grenzen zwischen Ramsen und Buch. 38 48. Stein a/Rh., 1774. 9,25 cm. = 1200 Schuh.  
(Staatsarchiv Zürich.)
- Römer, Joh. Conrad**, Grenzmarken-Riss im Nohl zwischen Zürich und Schaffhausen. 35.50. 30 August 1774. 15 cm. = 500 Schuh.  
(Staatsarchiv Zürich.)
- Fechter, J. J., und Paris, P.**, Geometrischer Grundriss über die Gränz-scheidung zwischen denen Hochfürstlich Bischöflich Baselschen und hochlöblich. Souverainen Canton Baselschen Landen. 83/230. 1774. Original Handzeichnung.  
(Baudepartement Basel. Colorirt.)
- Müller**, Grundriss der Marchungslinien von Aadorf bis in Steinenbach, entwiscent der Grafschaft Kyburg und Landgrafschaft Thurgau. 33/85. 1777. 16,5 cm. = 4000 Schritt = 10.000 Schuh. In zwei Exempl.  
(Staatsarchiv Zürich.)
- — Grundriss der Marchungslinien zwischen der Loblichen Landgrafschaft Thurgau und der Loblichen Grafschaft Kyburg vom Hörndli hinab bis zur Steinenbach-Brugg zu. (Hörnli bis Aadorf.) 33,5/110. 1777. 17 cm. = 10.000 Schuh. 2 Ex.  
(Staatsarchiv Zürich. Ein ganz feiner Plan, mit der Marchenbeschreibung zusammen in einem Pergamentband.)
- Fechter, J. J.**, Plan der Grenz-scheidung des Oestreich. Territoriums Stettenbann und des Baselschen Territoriums Riechenbann. 29/182. 1776. Original Handzeichnung.  
(Baudepartement Basel. Colorirt.)

- Fechter, J. J.**, Plan des limites de la Province d'Alsace contre le Canton de Bâle. 94/125. 1778. Handzeichnung.  
(Baudepartement Basel. Colorirt. Aufgezogen. Avec un «scavoir.»)
- — Plan über die Steinsatzung der Bann-Linie zwischen der mindern Stadt Basel und dem Klein-Hüniger Bann. 34/51. 1779. Handzeichnung.  
(Baudepartement Basel. Colorirt. Mit Erklärung.)
- Ryhiner, Sam.**, Grenzlinie der Vogteyen Riehen und Klein-Hünigen. 52/89. 1786. Original Handzeichnung.  
(Baudepartement Basel. Colorirt.)
- Egg, H. C.**, Marchung zwischen den Gerichten Ellikon und den Gerichten der Stadt Frauenfeld, berichtet im Jahr 1788. 30<sup>1</sup>/<sub>4</sub>/52. 1788. 12 cm. = 600 Zürcher Schuh.  
(Staatsarchiv Zürich.)
- Escher, J. Conr.**, Plan der helvetischen Grenzen bei Basel. 1:36'000. 1792. Colorirte Handzeichnung.  
(Kartenverein Zürich.)
- Walder, Joh. Heinr.**, Grundriss über die Alp Poon und Tössstock. 73<sup>1</sup>/<sub>2</sub>/88. 1792. 26,5 cm. = 3000 Schuh.  
(Staatsarchiv Zürich.)
- Schwitz-Glarus (Weggithal)**. 45/260. Original Federzeichnung. Schraffirt.  
(Kantonsarchiv Schwyz. Es befindet sich ebendasselbst noch eine dito aber kleineren Formates.)
- Grundriss** der Marchlinien, welche das Zürichgebiet und Badergebiet unterscheiden, vom Stierliberg bey Birmensdorf bis auf Altstätten. 28/85. 19 cm. = 5000 Schuh.  
(Staatsarchiv Zürich.)
- Entwurf**, Geometrischer, der Grenzscheidung entzwischen der Landgrafschaft Thurgau Hohen und denen Gerichten Stammheim und Nussbaumen; danne entzwischen der Landgrafschaft Thurgau oder der Herrschaft Neunföhren gegen der Herrschaft Andelfingen. 64/82. 8 cm. = 200 Ruthen.  
(Staatsarchiv Zürich.)
- Grenzscheidung** zwischen dem Zürichgebiet und der Grafschaft Utnach und Thurgau. Vom Vierwaldstättersee (Brunnen) bis an den Bodensee (Arbon) und von Vadutz bis Kloten. 38/42. 5<sup>1</sup>/<sub>2</sub> cm. = 2 Stund.  
(Staatsarchiv Zürich.)
- Albertin, H.**, Grenze zwischen St. Gallen und Rüti nebst Marchenbeschreibung. 45/62. 27<sup>1</sup>/<sub>2</sub> cm. = 6000 Schritt à 2<sup>1</sup>/<sub>2</sub> Schuh = 1500 Ruthen à 10 Schuh.  
(Staatsarchiv Zürich.)
- Cartes de délimitation de communes, de baillages et du Pays de Vaud d'avec Fribourg, Neuchâtel et la France, 17e. et 18e. siècles.**  
(Archives communales Lausanne.)
- Grundriss** der Marchen von Kayserstuhl dem Rhein nach bis Balm. 33/51. 17,05 cm. = 6000 Schritt.  
(Staatsarchiv Zürich. Offenbar von Hans Conrad Gyger. (?) Colorirt.)
- — der Grenzmarken gemeiner Pündten und der Grafschaft Sargans (mit der Tardisbrücke). 60/60.  
(Staatsarchiv Zürich.)
- Plan**, Geometrischer, über die anno 1776 erörterte Landmark zwischen Missox und Bellenz. 48/75.  
(Kantonsarchiv Schwyz. Original. Colorirt.)



- Entwurf** der Grenze des Hasli oder Wislandes. 45/60. Handzeichnung.  
(Eidgenössisches Generalstabsbüreau. Vielleicht von E. Gross.)
- Carte frontière** des Montagnes du Pays de Vaud du côté de la France. 40/180. 1 : 30'000. Handzeichnung.  
(Eidgenössisches Generalstabsbüreau.)
- Gross, E.**, Baseler Grenzen von Rheinfeldern bis Hüningen. 22/26. Handzeichnung.  
(Eidgenössisches Generalstabsbüreau.)
- Steinmann**, Grenzplan über die Hoheitsgrenze zwischen Weil und Basel nach der Steinsatzung von 1786. 47/69. 1800. Original Handzeichnung.  
(Baudepartement Basel. Colorirt.)
- Ott, H. Casp.**, Grenzcarte von dem Zürichgebiet. Dritter Grenzbezirk: Ändelfingen bis Singen und Paradies bis Stein a/Rh. 53/59. ca. 1810. 7 cm. = 3000 Schritt = 1/2 Stund.  
(Staatsarchiv Zürich. Hübsche Karte in Tusch.)
- Grenzvermessung** zwischen den Kantonen Zürich und Aargau von Dänikon bis Spreitenbach. 47/47. 1810.  
(Staatsarchiv Zürich.)
- Escher von der Linth, J. C.**, Grenze des Kantons Neuenburg gegen Frankreich. (Ohne Titel.) 1 : 48'000. 1816. Handzeichnung.  
(Kartenverein Zürich.)
- Merian, A.**, Carte de la Frontière entre la France et le Canton de Bâle, dressée conformément à la démarcation qui en a été faite par les commissaires des deux Etats pour rester jointe au Procès verbal qu'ils en ont dressé et clos le 24 Décembre 1818. 75/110. 1816 und 1817. Original Handzeichnung.  
(Baudepartement Basel. Colorirt.)
- Escher, H. C.**, Plan der Gränzgebirge zwischen den Lobl. Cantonen Schwyz und Glarus nach dem Müller'schen Relief. 31/45. 1 : 60'000. Tuschzeichnung.  
(Kantonsarchiv Schwyz. Seen und Gletscher colorirt.)
- Pflüs, J. U.**, Ein Dominialplan und ein Grenzplan. 1820, 1823.  
(Staatsarchiv Bern.)
- Siegfried, Ph.**, Geometrischer Plan über einen Theil der Kantonsgrenze zwischen Basel Stadt und Landt, betreffend die Banne von Basel, Binningen und Bottmingen. 60/147. 1 : 3000. 1849. Original Handzeichnung.  
(Baudepartement Basel. Colorirt.)
- Auer, Cd.**, Plan über die Hoheitsgrenze zwischen Zürich und Schaffhausen bei Feuerthalen. 58/73. 1 : 50. Mai 1850. 2 Stücke.  
(Staatsarchiv Zürich.)
- Baader**, Plan über einen Theil der Kantonsgrenze zwischen den Kantonen Basel Stadt und Basel Land, betreffend die Banne Basel, Mönchenstein und Reinach. 56/127. 1856. Original Handzeichnung.  
(Baudepartement Basel. Colorirt.)
- Hutzler**, Plan über einen Theil der Landesgrenze zwischen dem Grossherzogthum Baden und dem Schweizerischen Canton Zürich. 1 : 40000. October 1859.  
(Staatsarchiv Zürich.)
- Plan** über den Rhein und die angrenzenden Güter, zwischen Rüdlingen und Flaach. ca. 1860.  
(Staatsarchiv Zürich.)

- Plan général des nouvelles frontières dans la vallée des Dappes et au Noirmont.** 50.66. 1 : 25'000. 1862. Lithographie.  
(Eidgenössisches Topographisches Bureau.)
- — über die Gemeindegrenzen zwischen Schüpfheim und Escholzmatt. 1864.  
(Staatsarchiv Luzern.)
- — über Grenzvereinigung zwischen den Gemeinden Adligenschwil und Udligenschwil. 1864.  
(Staatsarchiv Luzern.)
- — über die Gemeindegrenzen von Adligenschwil und Dierikon. 1864.  
(Staatsarchiv Luzern.)
- Grundriss von dem Klosterbezirk zu Fahr.** 45/80. 1866. 15 cm. = 300 Schuh.  
(Staatsarchiv Zürich.)

*δ. Hypsometrische und orographische Karten.*

- Herbord, A.,** Grundriss der Eisthäler und Gletscher im Grindelwald im Kanton Bern. 15/26<sup>1</sup>/<sub>2</sub>. Kupferstich von A. Zingg.  
(Vaterländische Bibliothek Basel.)
- Scheurmann, J. J.,** Karte der Eisgebirge zwischen dem Berner-Oberland und dem Oberwallis. — Carte des Glaciers entre l'Oberland-Bernois et le Haut-Vallais. 17<sup>1</sup>/<sub>2</sub>/24. Kupferstich.  
(Stadtbibliothek Bern. Colorirt. Süd oben. Auf Leinwand gespannt.)
- Engelhardt, Chr. M.,** Der Atlas enthält: Panorama-Karte der Visp- (nördliche Monte Rosa) Thäler. 1 : 80'000. 36/48<sup>1</sup>/<sub>2</sub>. Basel, bei Schweighäuser, 1840. Lithographie von Simon, fils, Strasbourg.  
(Stadtbibliothek Bern. Naturschilderungen etc. aus den höchsten Schweizeralpen.)
- Forbes,** Map of the mer de glace of Chamouni and of the adjoining mountains. 1 : 25'000. 61<sup>1</sup>/<sub>2</sub>/71. Edinburg, 1842. Lithographie, drawn and engraved by W. & A. K. Johnston, in Edinburg.  
(Stadtbibliothek Bern.)
- Engelhardt, Chr. M.,** Neue ganz umgearbeitete Panorama-Karte des Monte-Rosa bis zum Matterhorn. (Mont Cervin.) 47/62. Strassburg, 1850. Lithographie von K. Amor.  
(Stadtbibliothek Bern.)
- Mieulet, Mr.,** Massif du Mont Blanc. 1 : 40'000. 56<sup>1</sup>/<sub>2</sub>/73<sup>1</sup>/<sub>2</sub>. Paris, 1865. Lithographie von Erhard Schieble, graveur. Imprimerie Lemerrier, Paris.  
(Stadtbibliothek Bern. Coloré. Publié par ordre de S. E. le Maréchal Randon, Ministre de la guerre.)
- Leuzinger, R.,** Karte des Hochgebirgs von Grindelwald. 1 : 50'000. 41/51. Bern, 1865. Lithographie.  
(Ziegler'sche Sammlung. Colorirt. Verlag von Bädecker in Koblenz und J. Dalp in Bern.)
- Adams-Reilly, A.,** The chain of Monte Rosa from the carte fédérale of Switzerland combined with an actual survey of the Italian side made in 1865. 1 : 120.000. 26/38. Photographische Reproduction.  
(Öst-Schweiz. Geographisch-kommerzielle Gesellschaft St. Gallen.)
- Thurmann, F.,** Essai d'orographie jurassique. Avec 4 plans lithographiés. Genève et Bâle, H. Georg, libraire-éditeur, 1858. 168 S. 4.  
(Extrait des «Mémoires de l'Institut national genevois. Tome IV».)

- Mont Blanc**, Die, de Cheillon- und Mt. Colon-Gruppe. 1 : 50'000. 46<sup>1</sup>/<sub>2</sub>/66. Winterthur, 1866. Lithographie von Wurster, Randegger & Cie. (Stadtbibliothek Zürich.)
- Gebirgsgruppe**, Die, von der Pointe de Graffeneire (Grand Combin) bis zum Mont Colon, die Rhone als Nordgrenze. Excursionskarte des schweizerischen Alpenclubs für 1867. 1 : 50'000. 46<sup>1</sup>/<sub>2</sub>/49. Winterthur, 1867. Lithographie von Wurster, Randegger & Cie. (Stadtbibliothek Zürich.)
- Studer, B.**, Orographische Gruppen der Schweizeralpen. 16/22. 1863. Lithographie von R. Leuzinger. (Jahrbuch S. A. C. V. Band, S. 27.)
- Monte Rosa**. 30/39. 1869. Ueberdruck aus Bl. XXII, XXIII. (Eidgenössisches Topographisches Bureau.)
- St. Gotthard**. 1 : 100'000. 30/36. 1870. Ueberdruck aus Bl. XIII, XIV, XVIII, XIX. (Eidgenössisches Topographisches Bureau.)
- Sentisgletscher**, Ehemaliger. 42/50. 1827. Ueberdruck aus Bl. IV, IX. (Eidgenössisches Topographisches Bureau.)
- Waltenberger, A.**, Hypsometrische Karte der Oberlechthaler Alpen, Rhätikonkette und Silvrettagruppe. 1 : 200'000. 49/66. Gotha, bei Justus Perthes, 1875. Reduction von A. Petermann. Druck von C. Hellfarth in Gotha. Chromolithographie. (Ziegler'sche Sammlung. Nach den Höhen colorirt. Aus: Petermann's Mittheilungen, Ergänzungsheft Nr. 40, Tafel I.)
- Uebersichtskarte zum Relief der Monte Rosa-Gruppe**. 1 : 100'000. 26<sup>1</sup>/<sub>2</sub>/33. 1880. Ueberdruck aus Bl. XXII, XXIII. (Eidgenössisches Topographisches Bureau.)
- Lawinenkarte des Gotthard-Gebirgsstockes**. 1 : 50'000. 33<sup>1</sup>/<sub>2</sub>/44. 1880. Ueberdruck Nr. 398, 411, 491 und 503. (Eidgenössisches Topographisches Bureau.)
- Altschglötscher**. 1 : 50'000. 17/23. 1883. Ueberdruck, Nr. 493.
- Carte der Gomser-Alpen (Oberwallis)**. 1 : 50'000. 14/19. Bern, 1884. Ueberdruck Nr. 490. (Eidgenössisches Topographisches Bureau.)
- Altschglötscher**. 1 : 50'000. 35/48. Bern, 1884. Ueberdruck Nr. 489 und 493. (Eidgenössisches Topographisches Bureau. Tondruck.)
- Simon, S.**, Uebersichtskarte zum Relief des Berner-Oberlandes. 1 : 100'000. 45/59. 1839. Ueberdruck aus Bl. XII, XIII, XVII, XVIII. (Eidgenössisches Topographisches Bureau.)
- Partie des St. Gotthards zwischen Faido, Andermatt, Brieg und Domodossola**. 17<sup>1</sup>/<sub>2</sub>/22. Lithographie de Kaepplen et gravée sur pierre par les frères Avril à Paris. (Ziegler'sche Sammlung. Aus den: Mémoires de la Société géologique de France. 2e. Série, Tome I. Prachtvolle Lithographie, ebenso fein gestochen wie Kupferstich.)
- Entwurf**, der auf der Obern Kreuz-Egg den 18. Brachmonat entstandenen Erdsenkung. 11<sup>1</sup>/<sub>2</sub>/16<sup>1</sup>/<sub>2</sub>. Holzschnitt. (Vadianum St. Gallen. Unten rechts Erklärungen.)
- Karte der Berner-Alpen**. Probe-Abdruck. 23/67. (Stadtbibliothek Bern.)
- — der Urner-Alpen. Probe-Abdruck. 23/68. Kupferstich. (Stadtbibliothek Bern. 2 Exemplare.)

- Mont Blanc**, Le, la vallée de Chamounix, col de la Seigne et la route du grand St. Bernard et partie de la Savoie, du lac d'Annecy, lac de Bourget et des environs de Chambéry. Aqua tinta. (Eidgenössisches Topographisches Bureau.)
- Leuzinger**, R., Carte vom Turtmanthal und Umgebung. Ohne Titel. 46/49. Lithographie. (Stadtbibliothek Bern. Nach den Aufnahmen des Eidgenössischen Stabsbüreau.)
- St. Bernhard**, Grosser, und Umgebung. Ohne eigentlicher Titel. 21/35. Kupferstich. (Stadtbibliothek Bern. Süden oben.)
- Mandrot**, A. von, Karte der penninischen Alpen. 1 : 200'000. 49/66. Lithographie von der Litho- und Topographischen Anstalt von H. Furrer, in Neuenburg. (Stadtbibliothek Bern.)
- Karte von der Dent de Morcles und Umgebung.** (D'Oillon à Riddes.) 47/49. Lithographie. (Stadtbibliothek Bern.)
- — vom Gantrist und Umgebung (Simmenthal). 1 : 127'000. 15/18. Lithographie. (Stadtbibliothek Bern.)

ε. *Hydrographische Karten.*

- Merian**, Fontes Rheni anterioris et posterioris. — Ursprung des Hindern und Vordern Rheins. 25/33. Kupferstich. (Stadtbibliothek Bern. Perspektivisch.)
- Sanson**, G., Le cours du Rhin. 2 Bl. Folio. Paris, 1652, auch Amstel. G. Blaeu, 1663.
- Meyer**, Jacob, Die «Bürss» deren wundere ergiessung undt Fluss Thalgeländt, sambt angrenzender Gelegenheit, von dem Schloss Münchenstein bis in den Rhein, aus den recht wahren Grundlinien nach verjüngter geometrischer Proportion auf neuwe orthographische Art eigendlich gezeichnet. Abwägung der Bürss von dero Schwellung und anfang des Teychs nach desselben fahl und tieffe bis in den Rhein. 70/229. 1657. Original Handzeichnung. (Baudepartement Basel. Colorirt. Mit Längenprofil. Ecke links: Fischer am Nasenfang. Ansicht des Birsausflusses, der Brücke und dem Jura als Hintergrund. Karte in der Mitte. Unten rechts; Schäfer und Schafe. Mit lateinischer Widmung.)
- — Die Bürss, deren wundere ergiessung und Fluss Thalgeländt, sammt angrenzender Gelegenheit von dem Schloss Münchenstein an, bis in den Rhein, auss der recht wahren Grundlinien, nach verjüngter geometrischer Proportion auff neuwe Orthographische Art eigendlich gezeichnet. 130/226. 1657. Original Handzeichnung. (Baudepartement Basel. Colorirt. Auf Leinwand.)
- Düntz**, Abraham, Grundriss des Stat Bachs von Bümblietz bis nach Bärnn samt dem Holigen Weier etc. 1:3000. 43/137. 1667. In Farben. (Bauamtsarchiv Bern. Nr. 196.)
- Du Val**, P., Le cours du Rhin. Folio. Paris, 1679.
- Cantelli**, G. Le cours du Rhin. Folio. Roma, 1689. 2 Bl.
- Rossi**, G. G. de, Le cours du Rhin. Folio. 1689. 2 Bl.

- Granges**, des, Le cours du Rhin. Folio. 1689. 2 Bl.
- Meyer**, G. Frid., Planimetrische Delineation des Rheinflusses von Rheinfeldern bis nach Hünningen unterhalb Basel, mit Erklärung. 63/94. Mai 1689. 9 cm. = 400 Basler Ruthen à 16 Schuh. (Staatsarchiv Zürich.)
- — Planimetrische Delineation des Rheinflusses von Rheinfeldern bis nach Hünningen. 1:45'000. 1689. Copirt von Keller 1774. (Kartenverein Zürich.)
- Nolin**, J. B., Le cours du Rhin. Folio. Paris, 1690.
- Coronelli**, V., Le cours du Rhin. Folio. Venetia, 1690.
- Fer**, N. de, Le cours du Rhin. Paris, 1691 und 1702. 3 Bl.
- Willomet**, P., sen., Plan du cours de la Broye. 1695.
- Sanson**, N., Le cours du Rhin. Paris, Jaillot, 1696 und 1709.
- Plan du cours de la Broye entre Fuog et Fétigny.** 33/153. XVII. Jahrhdt.
- Ursprung** des hindern undt vorderen Rheins (Fontes Rheni etc.) mit Legende. 24/33. XVII. Jahrhundert.
- Sulgenbach** innert dem Stadtbezirk Bern. 35/60. Handzeichnung in schwarz. O. D. (Stadtarchiv Bern. No. 176. Interessante Karte.)
- Sources** du haut et du bas Rhin. 1.) Merians Topographia. 2.) Godefridi Archontologia cosmica. 3.) Theatrum Europæum. 4.) Scheuchzer, Itinera alpina. 1707. S. 437. 1723 T. II. 5.) Etat et délices de la Suisse. 1714 I. 57. 1730 I. 62. 1778 in 4° T. I.
- l'Isle**, G. de, Le cours du Rhin. Paris, 1704. 3 Bl. (Von Covens und Mortier nachgezeichnet.)
- Bodmer**, S., Plan des Aarelaufs und der Zihl, mit Gefäll-Angaben. 65/166. 1704. 10 cm. = 140 Ruthen. (Staatsarchiv Bern.)
- — Plan des Laufs der Zihl und der Aare vom Bielersee bis Rütli, mit Vorschlag eines Kanals bei Bürglen. 274/294. 1704. 4 cm. = 600 Ruthen. (Staatsarchiv Bern.)
- Sengre**, H., (2 Bl.) und **Jaillot**, (6 Bl.) Le cours du Rhin. Paris, 1705.
- Scheuchzer**, Joh. Jak., Rheni posterioris et Muesae prima stamina et progressus. 45<sup>1</sup>/<sub>2</sub>/60. Leyden, bei Peter van der Aa. Kupferstich. (Universitätsbibliothek Basel. Süd oben.)
- — Rheni posterioris et Muesae prima stamina et progressus. 46/60. Amsterdam, bei J. Covens et C. Mortier. Kupferstich. (Kirchenbibliothek Basel.)
- Reuss**, Die, und der Tessin. (Scheuchzer Itin. alp. 1705. S. 270. 1723. II. 260. Auch: Etat et Délices de la Suisse 1714. II. 305, 1730. III, 420.)
- Scheuchzer**, J. J., Ursae fluvii primi fontes (Reussthal). Gezeichnet von Joh. Ludw. Ziegler. 31<sup>1</sup>/<sub>2</sub>/47. Schaffhausen, 1707. (Scheuchzer Naturgeschichte. 1708, auch 1746, I., S. 92.)
- — Ursae Fluvii primi Fontes. 30/39<sup>1</sup>/<sub>2</sub>. Amsterdam, bei J. Covens und C. Mortier. Kupferstich. (Stadtbibliothek Bern.)

- Scheuchzer, J. J.**, Ursae Fluvii primi fontes. 31/40. Kupferstich von Petrus van der Aa, excud.  
(Kirchenbibliothek Basel. Mit Bezeichnung Tab. X. Jt. 4.)
- — Der Lauf des Rheins von Waldshut bis Rheinfelden. 26/38. Pause (Calque).  
(Kirchenbibliothek Basel.)
- Sources de la Reuss.** Carte d'une partie du Canton d'Uri. Von Covens und Mortier nachgestochen.  
(Scheuchzer Itin. alp. 1708, S. 262; 1723, T. II; Etat et délices de la Suisse 1714, II. 317; 1730, II. 420; 1778, T. I.)
- Scheuchzer, J. J.**, Albulæ Fluvii prima stamina et progressus. 22/22. Leyden, Petrus van der Aa. Kupferstich.  
(Universitätsbibliothek Basel.)
- — Rhodani Progressus per Vallesiam. 39/54. Leyden, bei Petrus van der Aa. Kupferstich.  
(Universitätsbibliothek Basel. Ost oben.)
- — Rhodani Progressus per Vallesiam, Juxta Observationes proprias factas in Itinere Alpino. 38/53<sup>1</sup>/<sub>2</sub>. Amsterdam, bei J. Covens und C. Mortier. Kupferstich.  
(Kirchenbibliothek Basel.)
- — Oeni prima stamina et progressus. 25/28. Leyden, bei Petrus van der Aa, 1707. Kupferstich.  
(Universitätsbibliothek Basel.)
- — Mairæ ortus et progressus. 18/43. Leyden, bei Petrus van der Aa. Kupferstich.  
(Universitätsbibliothek Basel.)
- — Mairæ Ortus et Progressus. 18/43. Amsterdam, bei Covens et Mortier. Kupferstich.  
(Stadtbibliothek Bern.)
- Quelle des Rhodans.**  
(Scheuchzer, Naturgeschichte. III, 98 und II. Ausgabe. 152. Itin. alp. II. 279. Délices de la Suisse. 1714, I. 59, 1730, I. 63.)
- Rüdiger, J. A.**, Plan des neuen Kanals von der Kander. 93/206. 1716. 5 cm. = 300 Schritt.  
(Staatsarchiv Bern.)
- Vischer, Nic.**, Danubii fluminis — pars superior — et regiones adjacentes in qua — Helvetia. Amsterdam. Die gleiche Karte bei J. B. Homann, Nürnberg, 1718.
- Rheni, Rhodani, Ticini, Ursae prima stamina etc.** Covens & Mortier, Nachstich.  
(Scheuchzer, Itin. alp. T. II.)
- Rhodani progressus per Vallesiam etc.** Covens et Mortier, Lugdunum Batavorum, 1723. Nachstich.  
(Scheuchzer, Itin. alp. III.)
- Albulæ fluvii prima stamina et progressus.** 8. Petrus van der Aa, Lugdunum Batavorum, 1723.  
(Scheuchzer, Itin. alp. III, 450.)
- Rheni posterioris et Muesæ prima stamina et progressus etc.** Covens und Mortier. Nachstich.  
(Scheuchzer, Itin. alp. 1723, T. III.)
- Oeni (der Inn) stamina et progressus.** Petrus van der Aa, Lugdunum Batavorum, 1723.  
(Scheuchzer, Itin. alp. III, 450.)

- Mairæ ortus et progressus.** Petrus van der Aa, Lugdunum Batavorum, 1723. Von Covens & Mortier nachgestochen.  
(Scheuchzer, Itin. alp. III.)
- Scheuchzer,** Der Rhone Lauf von Leuk bis St. Moritz. 1724.  
(In Itinera Alpina.)
- Carte du cours du Flon depuis Lausanne jusqu'à la Baladière.** 88/93. 1724.  
(Archives cantonales, Lausanne.)
- Rüdiger,** Geometrischer Plan des Sensesbettes vom Scherlibach bis Sensesbrügg. 82/155. 1725.  
(Baudirektion Kanton Bern.)
- Reinhard, J. L.,** Plan der Aare zwischen Münsingen und Hunzikon. 42/147. 1730.  
(Baudirektion Kanton Bern.)
- Däniker, J. M.,** Geometrischer Grundriss und Entwurf von einem Theil des Constanzer- oder Bodensees, sammt etwas nächst anliegenden Landschaft (gegen Constanz). 80/96. 18 März 1733. 22,5 cm. = 1000 Schritt à 2 $\frac{1}{2}$  Schuh.  
(Staatsarchiv Zürich. 2 Ex., wovon eines in Venedig war.)
- Rüdiger, J. A.,** Pläne des Sana-Bett sambt dissmahligen Wasser-Rang. 63/124 und 53/148. 1735.  
(Baudirektion Kanton Bern.)
- Büchel, Em.,** Grundriss der Gegend am Rhein bey und unterhalb Basel. David Redinger. sculp. 35 $\frac{1}{2}$ /44. Basel (?), 1737. 5 cm. = 2000 Franz. Schuh.
- J. L. K.,** Der ganze Rheinstrom von seinem Ursprung an bis an seinen Ausfluss etc. 2 Bl. 1739.  
(Rheni Antiquarium.)
- Kocher, Stephan,** von Büren, Plan der Aare von Aarberg bis Bütigen-Einung. 83/469. 1743. 11,8 cm. = 1000 Schuh.  
(Staatsarchiv Bern.)
- Le Rouge,** Le cours du Rhin de Bâle à Hert près Philisbourg. Paris, 1745. 5 Blatt.
- — Le cours du Rhin. Paris, 1745. 2 Bl.
- Tillier, B. Ant., & Knecht, Alb.,** Plan der Zihl zur Korrektion von Nidau bis Meienried. 114/238. 1749/50. 15,5 cm. = 300 Klafter.  
(Staatsarchiv Bern.)
- Pfäferser-Karte** vom Ursprung des Horbsbachs aus den Felsen bis Ragatz und Umgebung. 43/63. ca. 1750. 7,5 cm. = 1 Stund.  
(Staatsarchiv Zürich.)
- Grundriss** über das Thurgebiet bei Feldi und die angrenzende Landschaft. 38/62. ca. 1750. 30 cm. = 300 Ruthen.  
(Staatsarchiv Zürich.)
- Fizaulaz (Vissaula).** Plan visuel du vieux et nouveau cours de la Broye p. d. Salavaux. 44/57. 1751.  
(Archives cantonales, Lausanne.)
- Ougspurger, T.,** Plan von dem Auslauf des Thuner Sees und Lauf der Aare bis zu der Zihl. 68,259. 1783.  
(Baudirektion Kanton Bern.)
- Büchel, Em.,** Lauf des Birs-Flusses von seinem Ursprung an bis an seinen Ausfluss in den Rhein. 14/27. Zürich, 1756. Kupferstich von D. Herrliberger.  
(Dr. Wackernagel. Basel.)

- Fechter, J. J.**, Grundriss des damaligen Lauffs der Wiesen. 96/155. 1755. Original Handzeichnung.  
(Baudepartement Basel. Colorirt. Aufgezogen. Mit einer Erklärung.)
- Pagan, Abr.**, Plan zur Korrektion der Aare zwischen Busswil und Dozigen. 60/92. Nidau, 1756. 13 cm. = 900 Schuh.  
(Staatsarchiv Bern.)
- Roverea, J. G. de**, Plan géométral du cours du Torrent du Seyon depuis le moulin de la Prise jusqu'au lac. 19<sup>1</sup>/<sub>2</sub>/35. Neuchâtel, 1756. Kupferstich.  
(Stadtbibliothek Bern.)
- Büchel, Em.**, Lauf des Birs-Flusses von seinem Ursprung an bis an seinen Ausfluss in den Rhein. 14/27. Zürich, bei D. Herrli-berger, 1756. Kupferstich.  
(Universitätsbibliothek Basel.)
- Landtwing, Joh. Franz Fidel**, Plan des Lorzeinflusses von dem Auslauff des Sees etc. Gezeichnet von Clausner. 25<sup>1</sup>/<sub>2</sub>/141. 1757.  
(Stadtkanzlei Zug. Vorarbeit zu seiner topographischen Karte.)
- Vissaula & Sohn**, Erstes und oberstes Stück des geometrischen Plans und Fahls der Aar. 43/105. 1757.  
(Baudirektion Kanton Bern.)
- Rovéréaz, F. de**, Deux plans du cours inférieur du Rhône. 64/95 und 30/54. 1757 und 1758.  
(Archives cantonales vaudoises.)
- Nideröst, Jost. Rud.**, Plan vom Flus Limmat auch Lint genannt, von dem Langen Wuohr an bis an das Schloss Grinau. 46/58. 1759. Original. 11,6 cm. = 3000 Schuh = 1200 gem. Schritt = 500 Klafter.  
(Kantonsarchiv Schwyz. Colorirt.)
- Willomet, Pierre**, Plan du cours de l'Erhogue du canal des moulins de Corcelles à Dompierre. 43/236. 1759.  
(Archives cantonales, Lausanne.)
- Fechter, J. J.**, Perspektivischer Durchschnitt des neu anzulegenden Weiler Mühlins Teuches. 25/50. 1759. Handzeichnung.  
(Baudepartement Basel. Colorirt.)
- Grundriss** des Weyers fürs Riecheimer Thor auff dem Galgenveldt gelegen, sammt daran stossenden Güetteren. Handzeichnung.  
(Baudepartement Basel. Colorirt.)
- Fechter, J. J.**, Plan über die Leitung des Mühlenteichs zu Riehen, soweit selbige durch der Gemeinde Stetten Bahn gehet, nach der in 1760 den 2. May getroffenen Convention. 45/60. 1760. Original Handzeichnung.  
(Baudepartement Basel. Colorirt. Aufgespannt.)
- Rivaz, P. de**, Plan und Nivellement von Brügg bis Schwadernau. Längenprofil von Nidau bis Meienried. 43/125 und 60/186. 1760.  
(Staatsarchiv Bern.)
- Sprüngli, N.**, Perspektivischer Grund- und Aufriss des dissmahligen Aaren-Kurses, Ausbrüchen und Kanälen von der Feld- bis zu der Utzigenfluh. 45/75. 1762.  
(Baudirektion Kanton Bern.)
- Buna, Environs du Rhin.** 1762. 6 Bl.
- Brenner, J. J.**, Zwei Pläne zur Korrektion der Aare und Zihl vom Lysswald bis Meyenried und von Dozigen bis Büren. 67/94 und 61/149. 1763. 23,5 cm. = 300 Klafter.  
(Staatsarchiv Bern. Copie von R. Küpfer, 1765.)



- Mairæ ortus et progressus.** Petrus van der Aa, Lugdunum Batavorum, 1723. Von Covens & Mortier nachgestochen.  
(Scheuchzer, Itin. alp. III.)
- Scheuchzer,** Der Rhone Lauf von Leuk bis St. Moritz. 1724.  
(In Itinera Alpina.)
- Carte du cours du Flon depuis Lausanne jusqu'à la Baladière.** 88/93. 1724.  
(Archives cantonales, Lausanne.)
- Rüdiger,** Geometrischer Plan des Sensenbettes vom Scherlibach bis Sensenbrügg. 82/155. 1725.  
(Baudirektion Kanton Bern.)
- Reinhard, J. L.,** Plan der Aare zwischen Münsingen und Hunzikon. 42/147. 1730.  
(Baudirektion Kanton Bern.)
- Däniker, J. M.,** Geometrischer Grundriss und Entwurf von einem Theil des Constanzer- oder Bodensees, sammt etwas nächst anliegender Landschaft (gegen Constanz). 80/96. 18 März 1733. 22,5 cm. = 1000 Schritt à 2 $\frac{1}{2}$  Schuh.  
(Staatsarchiv Zürich. 2 Ex., wovon eines in Venedig war.)
- Rüdiger, J. A.,** Pläne des Sana-Bett sambt dissmahligen Wasser-Rang. 63/124 und 53.148. 1735.  
(Baudirektion Kanton Bern.)
- Büchel, Em.,** Grundriss der Gegend am Rhein bey und unterhalb Basel. David Redinger. sculp. 35 $\frac{1}{2}$ /44. Basel (?), 1737. 5 cm. = 2000 Franz. Schuh.
- J. L. K.,** Der ganze Rheinstrom von seinem Ursprung an bis an seinen Ausfluss etc. 2 Bl. 1739.  
(Rheni Antiquarium.)
- Kocher, Stephan,** von Büren, Plan der Aare von Aarberg bis Bütetigen-Einung. 83/469. 1743. 11,8 cm. = 1000 Schuh.  
(Staatsarchiv Bern.)
- Le Rouge,** Le cours du Rhin de Bale à Hert près Philisbourg. Paris, 1745. 5 Blatt.
- — Le cours du Rhin. Paris, 1745. 2 Bl.
- Tillier, B. Ant., & Knecht, Alb.,** Plan der Zihl zur Korrektion von Nidau bis Meienried. 114/238. 1749/50. 15,5 cm. = 300 Klafter.  
(Staatsarchiv Bern.)
- Pfäfferser-Karte** vom Ursprung des Horbsbachs aus den Felsen bis Ragatz und Umgebung. 43/63. ca. 1750. 7,5 cm. = 1 Stund.  
(Staatsarchiv Zürich.)
- Grundriss** über das Thurgebiet bei Feldi und die angrenzende Landschaft. 38/62. ca. 1750. 30 cm. = 300 Ruthen.  
(Staatsarchiv Zürich.)
- Fizaulaz (Vissault).** Plan visuel du vieux et nouveau cours de la Broye p. d. Salavaux. 44/57. 1751.  
(Archives cantonales, Lausanne.)
- Ougspurger, T.,** Plan von dem Auslauf des Thuner Sees und Lauf der Aare bis zu der Zihl. 68/259. 1783.  
(Baudirektion Kanton Bern.)
- Büchel, Em.,** Lauf des Birs-Flusses von seinem Ursprung an bis an seinen Ausfluss in den Rhein. 14/27. Zürich, 1756. Kupferstich von D. Herrliberger.  
(Dr. Wackernagel, Basel.)

- Fechter, J. J.**, Grundriss des dismaligen Lauffs der Wiesen. 96/155. 1755. Original Handzeichnung.  
(Baudepartement Basel. Colorirt. Aufgezogen. Mit einer Erklärung.)
- Pagan, Abr.**, Plan zur Korrektion der Aare zwischen Busswil und Dozigen. 60/92. Nidau, 1756. 13 cm. = 900 Schuh.  
(Staatsarchiv Bern.)
- Roverea, J. G. de**, Plan géométral du cours du Torrent du Seyon depuis le moulin de la Prise jusqu'au lac. 19<sup>1</sup>/<sub>2</sub>/35. Neuchâtel, 1756. Kupferstich.  
(Stadtbibliothek Bern.)
- Büchel, Em.**, Lauf des Birs-Flusses von seinem Ursprung an bis an seinen Ausfluss in den Rhein. 14/27. Zürich, bei D. Herrli-berger, 1756. Kupferstich.  
(Universitätsbibliothek Basel.)
- Landtwing, Joh. Franz Fidel**, Plan des Lorzeinflusses von dem Auslauff des Sees etc. Gezeichnet von Clausner. 25<sup>1</sup>/<sub>2</sub>/141. 1757.  
(Stadtkanzlei Zug. Vorarbeit zu seiner topographischen Karte.)
- Vissaula & Sohn**, Erstes und oberstes Stück des geometrischen Plans und Fahls der Aar. 43/105. 1757.  
(Baudirektion Kanton Bern.)
- Rovéréaz, F. de**, Deux plans du cours inférieur du Rhône. 64/95 und 30/54. 1757 und 1758.  
(Archives cantonales vaudoises.)
- Niderst, Jost. Rud.**, Plan vom Flus Limmat auch Lint genannt, von dem Langen Wuohr an bis an das Schloss Grinau. 46/58. 1759. Original. 11,6 cm. = 3000 Schuh = 1200 gem. Schritt = 500 Klafter.  
(Kantonsarchiv Schwyz. Colorirt.)
- Willomet, Pierre**, Plan du cours de l'Erhogue du canal des moulins de Corcelles à Dompierre. 43/236. 1759.  
(Archives cantonales, Lausanne.)
- Fechter, J. J.**, Perspektivischer Durchschnitt des neu anzulegenden Weiler Mühl in Teuches. 25/50. 1759. Handzeichnung.  
(Baudepartement Basel. Colorirt.)
- Grundriss** des Weyers fürs Riecheimer Thor auff dem Galgenveldt gelegen, sammt daran stossenden Gütterten. Handzeichnung.  
(Baudepartement Basel. Colorirt.)
- Fechter, J. J.**, Plan über die Leitung des Mühlenteichs zu Riehen, soweit selbige durch der Gemeinde Stetten Bahn gehet, nach der in 1760 den 2. May getroffenen Convention. 45/60. 1760. Original Handzeichnung.  
(Baudepartement Basel. Colorirt. Aufgespannt.)
- Rivaz, P. de**, Plan und Nivellement von Brügg bis Schwadernau. Längenprofil von Nidau bis Meienried. 43/125 und 60/186. 1760.  
(Staatsarchiv Bern.)
- Sprüngli, N.**, Perspektivischer Grund- und Aufriss des dissimaligen Aaren-Kurses, Ausbrüchen und Kanälen von der Feld- bis zu der Utzigenfluh. 45/75. 1762.  
(Baudirektion Kanton Bern.)
- Buna, Environs du Rhin.** 1762. 6 Bl.
- Brenner, J. J.**, Zwei Pläne zur Korrektion der Aare und Zihl vom Lysswald bis Meyenried und von Dozigen bis Büren. 67/94 und 61/149. 1763. 23,5 cm. = 300 Klafter.  
(Staatsarchiv Bern. Copie von R. Künfer, 1765.)

- Mirani, A.**, Plan topographique du cours D'ar, dans la plaine ou vallée d'Oberhasli jusques au lac de Brienz. 1764. 47/280. 13 cm. = 230 Klafter. 1 Copie von Amadée Ith., 1766.  
(Baudirektion des Kantons Bern.)
- Römer, Joh. Conrad**, Geometrischer Grundriss des an der Herrschaft Sax vorbeilaufenden Rheinstroms sambt den an beiden Ufern angelegten Wuhungen. 1769—1770. 55/133. Handzeichnung.  
(Staatsarchiv St. Gallen. Colorirt. Auf Leinwand.)
- Mirani, Plan du cours de l'Eau Froide.** 1770. 140/160.  
(Archives cantonales vaudoises.)
- Grundriss des Thurflusses von dem Sulger Bann an bis an den Weinfelder Bann.** Ca. 1770. 30/72. 12,5 cm. = 1000 Schritt.  
(Staatsarchiv Zürich.)
- Römer, Joh. Conrad**, Geometrischer Plan des an der Herrschaft Sax vorbeilaufenden Rheinstromes, sammt den an beyden Ufern angebrachten Wuhungen und anstossenden Gütern. Aufgenommen im Wintermonat 1769 und zu Papier gebracht im May 1770 von Hrn. Joh. C. Römer. Copirt durch Ing. Joh. Feer im May 1828. 45/134. 24,5 cm. 8000 Fuss.  
(Staatsarchiv Zürich. Sehr schönes Stück.)
- Mirani, A.**, Plan zur Korrektion der Zihl von Nidau bis Schwadernau. 1771. 39/137. 17,5 cm. = 1200 Schub.  
(Staatsarchiv Bern.)
- Landtwing**, Plan und Grundriss vom Lauf der Reuss von der Luzerner Grenze bis an die Zürcher Grenze. 1771. 34/188.  
(Stadtkanzlei Zug. Vorarbeit zu seiner topographischen Karte.)
- Jominy, B.**, Plan du cours de la Broye entre Payerne et Fuog (Berne) et Fétigny (Fribourg). 1772. 44/98.  
(Archives cantonales vaudoises.)
- Fechter**, Grundriss des Wiesenbettes. 1772. 42/108. Handzeichnung.  
(Baudepartement Basel. Colorirt.)
- Ginel, Salomon-Nicolas**, Plan du cours du ruisseau du Boiron. 1773. 43/145.  
(Archives cantonales vaudoises.)
- Müller, Joh.**, Plan eines Stücks des Rhein-Flusses unweit Zurzach bey Kadelburg, betreffend die Bartz-Müllli. November 1774. 37/64. 15 cm. = 700 Schuh.  
(Staatsarchiv Zürich.)
- Hebler**, Plan zur Korrektion der Aare von Dozigen bis Staad. 1775. 93/144. 17,5 cm. = 900 Schuh.  
(Staatsarchiv Bern.)
- de Rovéréaz**, Plan du cours du Rhône vis-à-vis d'Ollon. 1777. 46/116.  
(Archives cantonales vaudoises.)
- Denkmahl** von der Wasserüberschwemmung zu Küsnacht und in übrigen unser Gn. H. H. Landen. a<sup>o</sup> 1778, 8. und 9. Juli enthaltend bezüglich Berichterstattung, Pläne und Bilder. 1 Band in Leder. 40/53.  
(Staatsarchiv Zürich.)
- Crud, F.**, Plan du cours de la Broye entre Payerne et Fétigny. 1778. 45/63.  
(Archives cantonales vaudoises.)
- Grundriss** über ein Stück des Limmatflusses bey dem Kloster Wettingen etc. März 1778. 50/87. 13,25 cm. = 500 Schuh.  
(Staatsarchiv Zürich.)

- Pagan, Abrah.** Plan über die Ableitung der Madretsch-Schüss. 1781. 60/146.  
(Baudirektion des Kantons Bern.)
- Grundriss** eines Stucks des Baches so das Zürich- und Schweizer Gebiet scheidet bey Richtersweil, sambt der steinern Brug, dem Wacht- haus und dem Steg. Colorirtes Original. 1783. 14 cm. = 80 Schuh.  
(Kantonsarchiv Schwyz.)
- Güssefeld, Der Rhein, die Maas und Mosel.** Nürnberg, Homann's Erben, 1783.
- Pläne, Sechs, Vorprojekte der Linthkorrektur:** 1. 1783; 2. 1784 (von Gasser & Stedelin); 3. 1797 (von Stedelin gemessen); 4. 1791; 5. (von Stedelin); 6. 1805 (von Stedelin). 45/76. Colorirt.  
(Kantonsarchiv Schwyz.)
- Albertin, Grundriss der Thur und ihres Bettes, die herrschaftlichen und betreffenden Wuhungen.** 1784. 48,86. 23,5 cm. = 1200 Schuh.  
(Staatsarchiv Zürich.)
- Lanz, A., Plan der Zihl unterhalb Nidau bis zur Mühle von Brügg.** 1785. 45/117. 11 cm. = 200 Ruthen.  
(Staatsarchiv Bern.)
- Spittler, S., Plan der Spettlinth-Arbeit vom Dezember 1785 bis 1786 etc. etc. nebst Baubeschreibung.** 50/113. 10,25 cm. = 20 Schuh.  
(Staatsarchiv Zürich.)
- Foor, Grundriss eines Theils des Limmatflusses oberhalb der Wettingerbrücke.** Februar 1787. 38/64. 22,5 cm. = 1000 Schuh.  
(Staatsarchiv Zürich.)
- Stedelin, David Ant., Plan- und Kösten-Devis der ob und unter der Ziegelbruck neu zu errichtenden Werken.** 1787. 38/56 $\frac{1}{2}$ . 20 cm. = 400 Klafter.  
(Staatsarchiv Zürich.)
- Dorendinger, J., Grundriss von etwelchen in der Aare liegenden Inseln und Schachen bey Gretzenbach und Schönenwerth, Amts Olten und Niedergössgen, Amts Gössgen, auf Befehl der Herren J. L. V. Gugger und J. G. R. von Vivis, den Wasserherren, abgenommen und aufgetragen im Augstmonat des 1787 Jahres.** 70,123.  
(Planarchiv Solothurn.)
- Fisch, C., Plan von der Aare von Thun bis Münzingen, Plan von der Aare zwischen Ober-Aar und den Landerern.** 1787, 1788. Je 38/228.  
(Baudirektion des Kantons Bern.)
- — 2 Pläne der Aare von Kleinhöchstetten bis Brunnadern. 1788. Je 35/185.  
(Baudirektion des Kantons Bern.)
- Bridel, Carte. Bâle** 1789.  
(Course de Bâle à Bienne par les vallées du Jura.)
- Schumacher, J., Plan zu Korrektur der Zihl von Schwadernau bis Meienried.** 1789. 65/109. 11 cm. = 200 Ruthen.  
(Staatsarchiv Bern.)
- Spitteler, Caspar, Grundriss über den Steinbruch ohnweit der Aumühli (bei Frauenfeld) gelegen, sowie derselben gantzen Gegend.** Oktober 1789. 40,65. 16 cm. = 600 Pieds.  
(Staatsarchiv Zürich.)

- Stedelin**, Geometrischer Plan des Rheinausbruchs ob den Triesener Heu-  
wisen sambt jenen Gegenden. 1790. 46/76.  
(Kantonsarchiv Schwyz.)
- Plan** der neuzeuerrichtenden Rhein-Einwuhungen sammt derselben  
Marken und Hindermarken, laut schriftlicher Verkommens-  
vom 11. Wintermonat 1790. 45/64. 13,5 cm. = 800 Klafter.  
1 Klafter à 7 rheinländische Schuh.  
(Staatsarchiv Zürich.)
- Spitteler**, S., Plan vom Lauf des Rheins von St. Margrethen an bis  
unterhalb Rheinach etc. etc. November 1792. 50/56. 16 cm.  
= 3600 Schuh.  
(Staatsarchiv Zürich.)
- — Plan A betreffend den Wuhungsstreit zwischen Sargans und  
Werdenberg. Plan B betreffend den Wuhungsstreit zwischen  
Buchs und der Herrschaft Sax ist eine Copie von Ing.-Haupt-  
mann Römers Plan. 1. Februar 1794. 44/65.  
(Staatsarchiv Zürich. Ohne Scala.)
- Hirzel**, Hs. Caspar, Vier illuminirte Pläne nebst Memoire über die Ab-  
leitung des Wallensees vermittelst Bewirkung eines unge-  
hinderten Abflusses der Wesenerlinth bey der Ziegelbruck.  
1795. 34/46.  
(Staatsarchiv Zürich.)
- Schäfer**, J. J., **Huber**, D. und **Zeyher**, J. M., Geometrischer Grundriss  
eines Theils des Birs-Flusses, dem St. Alban Teich und denen  
daran liegenden Gewerken etc. etc. 1798. 77/285. Original-  
Handzeichnung.  
(Baudepartement Basel. Colorirt. Mit hübscher Titelvignette, einen  
Ingenieur bei der Aufnahme darstellend. Mit Erklärung links oben. Alles  
sehr schön ausgeführt.)
- Plan** des Linthkanals von Giessen abwärts bis an den Zürichsee etc.  
75/122<sup>1</sup>/<sub>3</sub>.  
(Staatsarchiv Zürich. Ohne Scala.)
- — du canal d'Entre Roches. 24/600.  
(Archives cantonales vaudoises.)
- Gegend** von dem Ursprung des Rheines (recte bei Reichenau). 16/17.  
(Tafel 80 aus?)
- Lario** mit der Adda bis gegen Sondrio hinauf mit Ponte del Masino.  
Ohne Jahrzahl. 21/33.  
(Eigenthum: Section Rhätia.)
- Büchel**, E., Lauff des Birsflusses von seinem Ursprung an bis an seinen  
Ausfluss in den Rhein. D. Herrlibergers, sculp.  
(Herrlibergers Topographie. 19. Ausgabe. Text von A. J. Buxtorf.)
- Nollin**, J. B., Les environs des sources du Rhin.  
(Carte: la partie occidentale de l'Allemagne avec les pays adjacents le  
long du Rhin et des rivières etc. par Mr. le prieur de Neuf-Marché.)
- de Witt**, F., Le cours du Rhin. Amst. Fol.
- Rhenl**, Totius fluminis descriptio. Nürnberg, F. Sandrat.  
(Kürtchen: Ursprung des hintern und vordern Rheins.)
- Karten** vom jetzigen und früheren Zustande der Linth und vom Walensee.  
(Kantonsarchiv Schwyz.)
- Riss** über den Rheinlauff und dessen Wuhungen in der Herrschaft Sax,  
spez. Benderauw. 28/31. 15,5 cm. = 5000 Schuh.  
(Staatsarchiv Zürich.)
- Näf**, J. J., Plan-Skizze für eine Brücke bei Rütli. 1860. 15 cm. = 50 Fuss.  
(Staatsarchiv Zürich.)

- Plan 1** du cours de la Broye (rière Payerne) anonyme, sans date (18<sup>e</sup> siècle). 47/144.  
(Archives cantonales vaudoises.)
- — **2** du dit cours (ville et faubourg de Payerne). 47/118.  
(Archives cantonales vaudoises.)
- — **3** du dit cours (rière Payerne). 30/139.  
(Archives cantonales vaudoises.)
- — **4** du dit cours (rière Payerne, pont neuf). 83,55.  
(Archives cantonales vaudoises.)
- — **5** du dit cours (rière Payerne et Dompierre). 30/93.  
(Archives cantonales vaudoises.)
- — **6** du dit cours (rière Dompierre). 29/165.  
(Archives cantonales vaudoises.)
- — **7** du dit cours, avec le pont de Domdidier. 41/93.  
(Archives cantonales vaudoises.)
- — **8** du dit cours (rière le baillage d'Avenches). 40/173.  
(Archives cantonales vaudoises.)
- — **9** du dit cours (rière le baillage d'Avenches, l'entrée de la Broye dans le lac de Morat, avec le pont et les deux moulins de Salavaux). 55/123.  
(Archives cantonales vaudoises.)
- Schleusse** beim Zusammenfluss von Kander und Simme (ohne Titel). 27/35. Handzeichnung.  
(Stadtbibliothek Bern.)
- Mappa del Torrente Gagiolo** (ohne Titel). 37/68. Handzeichnung.  
(Stadtbibliothek Bern. Colorirt.)
- Maurice**, Plan de la perte du Rhône. 1 : 5'000. 14/23<sup>1/2</sup>. Kupferstich.  
(Stadtbibliothek Bern.)
- Pläne**, 41, betreffend die Emme (Kanton Luzern). 1783—1879.  
(Staatsarchiv Luzern.)
- Bluntschli**, Grundriss von dem Einlauf der Schwarz in den Mühli-Kanal bei Rüti. Ca. 1800. Handzeichnung.  
(Staatsarchiv Zürich.)
- Müller, J. J.**, Geometrischer Grundriss des Wiesenflusses von der Stetten Matte an bis an den Basel Wald und Holz-Einschlag. 1804. 48/218. Original-Handzeichnung.  
(Baudepartement Basel. Colorirt, aufgezogen.)
- Pläne** über den Brückenbau zu Eglisau. 35 Blätter. 1805—1806. Handzeichnung.  
(Staatsarchiv Zürich. Von verschiedenen Dimensionen und Scalen.)
- Pestalozzi, H.**, Geometrischer Plan des Flussbezirkes der Limmat vom untern Mühlesteig bis unter die Walkmühle. 1811. 50/75. 12 cm. = 200 Fuss. Handzeichnung.  
(Staatsarchiv Zürich. Copie von 1823.)
- Häckli, J.**, Grundriss über den Thurfluss im sogenannten Stelleholz bei Weinfeld. Juli 1811. 31<sup>1/2</sup>/45. 12.5 cm. = 100 Ruthen. Handzeichnung.  
(Staatsarchiv Zürich.)
- Lorenz, C.**, Grundriss der untern Zihl von Nidau bis in die Aare, 2 Pläne. 1811. 65/147 und 65/402. 8 cm. = 900 Fuss. Handzeichnung.  
(Staatsarchiv Bern.)
- Fisch, C.**, Plan des Aarelaufes von Bern bis Taggisbachau, 2 Blätter. 1811. 67/150. 1 französischer Zoll = 800 Fuss. Handzeichnung.  
(Staatsarchiv Bern.)

- Schumacher, G.**, Aarelauf von der Neubrücke bis Brügel. 1812. 1 französischer Zoll = 800 Fuss. Handzeichnung.  
(Staatsarchiv Bern.)
- Schäfer, J. J.**, Kurs des Birsflusses beim Dorf Mönchenstein. 1812. 1 : 2000. 35/44. Handzeichnung.  
(Staatsarchiv Basel. Colorirt. Mit Profilen.)
- Plan des Linthkanals** von der Grenze zwischen Schweiz und Glarus. 1812. 95/120.  
(Kantonsarchiv Schwyz.)
- Feer, Joh.**, Sohn, Geometrischer Grundriss der Gegend um die Eglisauer Brücke. 1816. 32/45. 12 cm. = 200 Fuss. Colorirt. Handzeichnung.  
(Staatsarchiv Zürich.)
- Fisch, C.**, Plan und Profil des Stadtbachs von Bümpliz bis Bern. 1816. 1 : 2250. 54/179.  
(Bauamtsarchiv Bern, Nr. 196.)
- Trechsel, F.**, Hauptnivellement der Aare und Zihl im Spätjahr 1816 und Frühjahr 1817. 8.
- Pläne, 49**, betreffend kleinere Flüsse und Bäche des Kantons Luzern. 1816—1879.  
(Staatsarchiv Luzern.)
- Boltshauser**, Flusskarte über die Thur in dem Gemeindebann von Weinfeldern. Juni 1817. 52/87. 10,75 cm. = 1000 Z. Fuss. Handzeichnung.  
(Staatsarchiv Zürich.)
- von Primavera**, Der Rheinlauf von dessen verschiedenen Quellen bis zur Vereinigung von Vorder- und Hinterrhein, 24 Ansichten. Frankfurt 1818. Qu. Fol. Kupferstich, mit Text.
- Bayer, Jakob**, Urbacherthal. Quellen des Vorderrheins. Quellen der Orbe. Das Rhonethal bei St. Moritz. 1824. 1 : 25000, Lithographirte Croquis.
- Peyer, J. L.**, Plan de la chute du Rhin et de ses environs. 1826. 1 : 5000. Lithographie von R. Thoma.
- Oppikofer, J. J.**, Charte über den Lauf der Aar von Thun bis Bern, gestochen von J. J. Scheuermann. 1826. 1 : 50000.  
(Kartenverein Zürich. Auch Stadtbibliothek Bern und anderswo.)
- — Charte über den Lauf der Aar von Thun bis Bern mit Längensprofil. Bern, 1826. 1 : 50000. 35/65. Kupferstich von J. Scheuermann.  
(Eidgenössisches Topographisches Bureau.)
- Gerwer, B.**, Der Lauf der Aar vom Busswyl-Fahr bis Dotzigen, 2 Pläne. 1827. Je 180/223.  
(Baudirektion des Kantons Bern.)
- Hüttinger**, Lauf des Rheinstroms von der Mündung der Ergolz bis zum Grenzachhorn. 1827. 1 : 5000. 77/98 und 77/103. Original-Handzeichnung.  
(Baudepartement Basel. Colorirt.)
- Peyer, J. L.**, Plan de la Chute du Rhin et de ses Environs. Schaffhausen, 1826. 1 : 5000. 43/50. Lithographie von Clem. Senefelder, lithographirt und gedruckt bei M. R. Thoma in Schaffhausen.  
(Ziegler'sche Sammlung Basel.)

- Karte**, Topographische, des Rheinstroms und seiner beiderseitigen Ufer von Hünigen bis Lauterburg, enthält einen Theil der Schweiz (Kanton Basel-Stadt). Auf Blatt Nr. 1 Hünigen (mit Basel-Stadt). Karlsruhe, Bureau der Grossherzogl. Badischen Rheingrätz-Berichtigungskommission. 1:20'000. Jedes Blatt 59/49<sup>1</sup>/<sub>8</sub>. Lithographie von der Herder'schen Kunstanstalt in Freiburg i./B. (Stadtbibliothek Bern. Erstellt auf Befehl Sr. Königl. Hoheit Ludwig, Grossherzog von Baden.)
- Negrelli**, Plan über den Bau einer neuen Brücke über die Linth beym Schloss Grynau. Ca. 1830. 33 cm. = 110 Fuss. Handzeichnung. (Staatsarchiv Zürich.)
- Lardy**, Sur le terrain qui environne la source thermale de Lavey. 1834. Mnsch. Fol.
- Jankowski**, Titus, Plan eines Staffels auf dem Frischenwerthberg. Plan über den Lauf der Birs. 1834—1835, 1840. Handzeichnung. (Staatsarchiv Bern.)
- Baader**, F., Plan des Wiesenzuges vom Stetten Bann bis zur Einmündung in den Rhein. Basel, 1836. 1:5'000. 60/84. Lithographie von N. Hosch in Basel. (Baudepartement Basel. Colorirte und uncolorirte Exemplare.)
- Pläne**, 18, betreffend den Wauwilersee, Mauensee und den Rohnbach. 1838—1861. (Staatsarchiv Luzern.)
- — 21, betreffend die Suren. 1838—1865. (Staatsarchiv Luzern.)
- Schulthess**, Grundriss des der Gemeinde Altstetten angehörenden Landes am linken Limmatufer. 1839. 34/53. 25 cm. = 2000 Fuss. Handzeichnung. (Staatsarchiv Zürich. Copirt 1846 von Forstmeister Steiner.)
- de Charpentier**, J., Carte du bassin du Rhône. Lausanne, 1841. (Essai sur les glaciers et sur le terrain erratique du bassin du Rhône.)
- Stadler**, Ferd., Bauplan zur Giessenbrücke. Dezember 1842. 13,5 cm. = 50 Fuss. Handzeichnung. (Staatsarchiv Zürich.)
- Hartmann & Valentin**, Der Rhein im Kanton St. Gallen und seine Umgebungen von der untern Zollbrücke (Tardisbrücke) bis zum Bodensee, für Landammann und kleinen Rath zusammengestellt. 1843. 1:20'000. 127/349. Handzeichnung. (Baudepartement St. Gallen.)
- Hefli**, Ch., Situationsplan von der alten und neuen Linth beim Schloss Grynau. Aufgenommen im November 1852. 1852. 1:4'000. 38/41. (Kantonsarchiv Schwyz.)
- Schumacher**, Albert, Plan über den Lauf der Aare zwischen Aarburg und Meienried. 1853. Handzeichnung. (Staatsarchiv Bern.)
- Lehmann**, Situationsplan des Simmangebietes. 1859. 1:2'000. Handzeichnung. (Baudirektion des Kantons Bern.)
- Killias**, Ed., Programm der Gesellschaft Schuls-Tarasp. Quellenkarte. 1862.
- Karte** des Regengebietes des Vorderrheins bis Mompè-Tavetsch. 1868. 34/38. Photographirte Reproduktion. (Kantonales Baubüreau Chur.)



**Karte des Regengebietes des Furnabaches.** 1868. 21/31. Photographirte Reproduktion.

(Kantonales Baubüreau Chur.)

**Bachmann, J., Karte der Kander im Berner Oberland.** Bern, 1870.

**Culmann und Legler, 4 Pläne.** Glarus, 1870. 8.

(Bericht an die eidgenössische Linthkommission nach dem Projekt eines Industrie- und Schifffahrtskanals zwischen Schännis-Bilten und Grynau.)

**Wurster, Randegger & Cie., Uebersichtsplan des Glenner-Sammelgebietes.** Winterthur, 1870. 1 : 50'000 50/69.

**Escher & Bürkli, Karte zu den Wasserverhältnissen der Stadt Zürich und ihrer Umgebung.** Zürich, 1871.

(Beilage zum gleichnamigen Werk. Colorirt.)

**Jeanjacquet, Léo, L'Areuse. Projet d'utilisation et de puissance hydraulique.** Neuchâtel, Lithographie de Furrer, 1875.

(Beilage zu einer gleichnamigen Brochure.)

**Wurster & Randegger, Situation über das Hochwasser im Murggebiet vom Juni 1876 (II. III. und IV. Section).** 1 : 5'000. 17<sup>1</sup>/<sub>2</sub>/74. Lithographie.

(Ostschweizerische Geographische Gesellschaft St. Gallen. 2 Farben. Beilage zum Bericht des Strassen- und Baudepartements.)

**Legler, G. H. und Ziegler, D. H., Luzernische Wasserkraft der Reuss. Ausbeutung der städtischen Wasserkraft in Luzern, Uebertragung der Kraft mittels Drahtseil-Transmissionen.** Glarus, 1875. 1 : 3'000. Qu. Fol.

(Vier Situationspläne auf einem Blatt. Beilage zu: «Bericht über die Wasserkraft der Reuss in Luzern und deren rationelle Verwerthung mit Vorschlag einer neuen See-Regulirung. Im Auftrage der Corporations-Gemeinde Luzern von Linthingenieur G. H. Legler in Glarus und Ingenieur D. H. Ziegler in Winterthur.»)

**Leitungsnetz der Wasserversorgung der Stadt Luzern mit Angabe der Hydranten. Spezialplan für die Feuerwehr der Stadt Luzern.** Herausgegeben vom Stadtbauamt Luzern (Gewässer blau, Leitung roth, Strassen gelb). 1877. 1 : 5'000.

(Beilage zur Instruktion für das Hydrantencorps, offiziell signirt von der Topographischen Anstalt von Wurster, Randegger & Cie. in Winterthur.)

**Faller, A., 1 Plan.** St. Gallen. 1767.

(Kritische Beleuchtung des Seealpee-Wasserversorgungsprojekts für die Stadt St. Gallen. etc.)

**Plan de la distribution d'eau de la ville de Fribourg. Réseau de la Société générale suisse des eaux et forêts.** Fribourg, 1878. Echelle de 0,00025 = 1 : 4.000. 40/49.

**Killias, Ed., Uebersicht der rhätischen Mineralquellen und Bäder, sowie der klimatischen Kurorte, gezeichnet von Ing. Wildberger.** Chur, 1883. 1 : 100'000. 112/115.

**Lorzenkarte.** 1884. 12/18<sup>1</sup>/<sub>2</sub>. Ueberdruck aus Blatt VIII.

**Karte des gegenwärtigen Laufes der Lorze, vom eidgenössischen topographischen Bureau.** Zug, 1887. 1 : 25'000. 35/36<sup>1</sup>/<sub>2</sub>. Ueberdruck.

(Beilage zum Neujahrsblatt von Zug.)

**d'Osterwald, J. F., Carte des Gorges de l'Areuse depuis la Clusette au Champ-du-Moulin.** 1 : 10'000.

(Propriété de l'Etat.)

**Zollkofer, Th., Flussgebiet des Rheins.** Fol. Handzeichnung.

**Flusspläne** von Graubünden: 1. Vorderrhein, 2. Hinterrhein, 3. Vereinigte Rheine, 4. Landquart, 5. Albula, 6. Inngbiet, 7. Mesolcina, 8. Davoser Landwasser. 1 : 5'000.

**Plan** der Gegend am Auslauf der Linth in den obern Zürich-See nebst der Korrektion des Linthlaufs. 1 : 6'000. 15/38<sup>1</sup>/<sub>2</sub>. Kupferstich.

(Vaterländische Bibliothek Basel.)

**Goll, J. J.**, Karte des Rheinthales bey Sargans und Ragatz. 14<sup>1</sup>/<sub>2</sub>/17. Kupferstich.

(Eidgenössisches topographisches Bureau.)

**Längenprofil** des Rheins. 1 : 50'000 und 1 : 200. 34/180. Lithographie. (Baudepartement St. Gallen.)

**Leuzinger, R.**, Karte über das Gebiet der Gürben. 1 : 25'000. 33/101. Lithographie.

(Eidgenössisches topographisches Bureau.)

**Escher, H. Conr.**, Plan des Ausflusses des Wallensee's und des Laufs der Linth bis in den Zürichsee. 14<sup>1</sup>/<sub>2</sub>/41. Kupferstich.

(Vaterländische Bibliothek Basel.)

**Studer (?)**, Wasserstandcurven der Quellen bei Baden vom April 1844 bis 1849. 30/32. Handzeichnung.

(Stadtbibliothek Bern.)

— — Wasserstandcurven der Quellen von Baden vom April 1849 bis Januar 1850. 14/22. Handzeichnung.

(Stadtbibliothek Bern.)

**Kleinhüningen** und Wiesenfluss (ohne Titel). 1 : 5'000. 37/100. Lithographie.

(Baudepartement Basel. Ohne Ortsnamen, uncolorirt.)

**Wurster, J. & Cie.**, Die Rheinmündung in den Bodensee. 1 : 25'000. 29<sup>1</sup>/<sub>2</sub>/53. Lithographie.

(Staatsarchiv St. Gallen.)

**Geiger**, Situationsplan über das Murggebiet, Sektion Frauenfeld, Aumühle. 1 : 1'000. 92/220. Handzeichnung.

(Ortsgemeinde-Verwaltung Frauenfeld. Colorirt.)

### *Wasserbaukarten.*

**Römer, Joh. Conrad**, Geometrischer Grundriss des an der Herrschaft Sax vorbeilaufenden Rheinstromes. 1769—70. 1 : 10'000. 21/33. Copie einer Handzeichnung in Farben.

(Rhein correctionsbureau St. Gallen. Totallänge 133 cm.; nach Format zusammengeklappt.)

— — Situationsplan über den Lauf des Rheines sammt den beidseitigen Wuhren von Rüthi bis Bodensee. 1769—70. 1 : 14'812. 21/33. Copie von einer Handzeichnung in Farben.

(Rhein correctionsbureau St. Gallen.)

**Notizenblatt**, Offizielles, über die Linthunternehmung. Stücke 1—23. Zürich, 1807—29. 8.

**Escher, Hans Conrad**, Plan des Ausflusses des Walensees und des Laufs der Linth bis in den Zürichsee. Zürich, 1807.

(In: «Aufruf an die schweizerische Nation.»)

**Tulla, J. G.**, Plan der Linthgegend von Mollis bis Unter-Buchberg, nebst der von J. G. Tulla A<sup>o</sup>. 1807 entworfenen Korrektion des Linthlaufs. 1807 (?). 1 : 600. 60/295. Handzeichnung.

(Ziegler'sche Sammlung Basel. Mit 9 Graphitpausen der Karte (14/38<sup>1</sup>/<sub>2</sub>). Plan colorirt, ebenso Profil und Schnitt.)

- Schumacher, J.**, Plan zur Korrektion der Zihl bei der Tabakfabrik zu Schwadernau. 1801. 44/58. 21 cm. = 700 Schuh.  
(Staatsarchiv Bern.)
- Schäffer & Tulla**, Birs-Korrectionsplan. (Projectpläne, welche nachher nicht ausgeführt wurden.) Mit eingezeichneten Korrectionslinien und einem Projekt von J. G. Tulla. Verschiedene Massstäbe. 1811. Handzeichnung.  
(Staatsarchiv Basel. Gebäude und Gewässer colorirt. Theilweise nur in Blei gezeichnet.)
- Schlatter, J. J.**, Plan zur Korrektion der Zihl zwischen Nidau und Meienried. 1811. 117/295. 18 cm. = 1900 Schuh. Gezeichnet von Geometer C. Lorenz von Lahr.  
(Staatsarchiv Bern.)
- Plan des Linthcanals** von der Ziegelbrücke abwärts bis an die Grenze zwischen Schwyz und Glarus etc. etc. 37/109.  
(Staatsarchiv Zürich. Tagsatzungsbeschluss vom 6. Juli 1812.)
- Schumacher, G.**, Zwei Pläne zur Korrektion der Zihl von Nidau bis Meienried. 1817. 1:5000. 78/217. Gezeichnet von Theodor Fig.  
(Staatsarchiv Bern.)
- Fisch, C., Vater**, Plan zur Korrektion der Aare von Solothurn nach Wangen. 1817. 1:5000. 87/226. Gezeichnet v. R. Fisch, Sohn.  
(Staatsarchiv Bern.)
- Plan des projectirten Hafens** in Stäfa. (Cassirt.) 2 Blätter. Ca. 1820. 1:300. 48/76.  
(Staatsarchiv Zürich.)
- Oppikofer, J.**, Charte über das Korrectionsgebiet der Zihl und Aare von Nidau und Aarberg bis Altreu. Bern, Lithographie von Haller, 1824. 24/43.  
(Vaterländische Bibliothek Basel.)
- Trechsel, F.**, Ueber die Verhältnisse der Juragewässer und die projectirten Flussverbesserungen im Seeland. 1824. Mnsch. Fol.  
(Bibliothek der schweizerischen Naturforsch. Gesellschaft Bern.)
- Karte, Eine**. Bern, 1826. 4.  
(Bericht der Schwellen-Kommission über die Korrektion der Aar von Thun bis Bern. Für das Jahr 1825.)
- Situationsplan** über die Lage und den Lauf des Rheinstroms von der liechtensteinischen Grenze bis zum Bodensee. 1826. 1:3456. 46/58. Lithographie. Oesterreich.  
(Rheincorrectionsbüro St. Gallen. Im Ganzen sind 97 Blätter, vorhanden nur die 25 sammt Schema.)
- Karte des Rheinstroms** vom Bodensee bis zur Grenze des Bezirks Werdenberg. 1836. 1:3456. 46/60. Lithographie.  
(Rheincorrectionsbüro St. Gallen. Copie. Nebst den 24 Blättern sind 2 Doubletten.)
- Plan über die Regulierung** des Rheinstroms längs dem A. St. Gallen'schen Bezirk Werdenberg und dem svv. Fürstenthum Liechtenstein. 1836. 1:4000. 49/70. Lithographie.  
(Rheincorrectionsbüro St. Gallen.)
- Lelewel, J.**, Ein Plan. Bern, 1834. 8.  
(Sein Bericht an das Baudepartement der Republik Bern über die Trockenlegung der Sümpfe des Seelands etc.)
- Trechsel, F., und Oppikofer, J.**, Generalkarte der Juragewässer. 1:50000. 32,133. 1834. Lithographie.  
(Eidgenössisches Topographisches Bureau. Beschädigt.)

- Matthey**, Trois plans. Neuchâtel, 1838, 4.  
(Mémoires sur les causes des inondations du Seeland et sur les moyens de les prévenir d'une manière permise.)
- Peseux**, Charles, Plan d'un projet de canal du lac de Neuchâtel à la Thielle. 1839. 3' = 20'.
- Juragewässer-Korrektion**, 12 Tafeln, Uebersichtspläne und Profile. Qu. Fol.  
— — Cudrefin und St. Blaise bis Studen. Blatt I—XV.
- Projet de correction de la Reuse au Val de Travers**, présenté par le Conseil d'Etat. 1 : 25'000.
- Gefälle der Broye, Zihl und Aar und Uebersicht der abfliessenden Wassermenge**. Fol.
- Pläne der Juragewässer-Korrektion**, publiés par les travaux publics du Canton de Neuchâtel.
- Mohr**, Jost, Situationsplan des Renggbaches in der Bonern- und Mühlemäas-Alp im Krienserhochwald bis zum Renggloch, nebst den übrigen sich vereinenden Wildbächen. Luzern, 1840. Gr. Fol. Autographirt.  
(Beilage zu: Jost Mohr, Forstinspektor, «Der obere Kriens- oder Renggbach».)
- Planches**. Lyon, 1841.  
(Histoire des inondations du Rhône et de la Saone etc. en l'année 1840.)
- Bericht**, Summarischer, über die Rheinkorrektion im Domleschgerthal. Zürich, 1841. 4.
- La Nicca**, R., Tafeln. Bern, 1842. 4.  
(Siehe das Werk: «Bericht und Antrag über die Korrektion der Juragewässer».)
- La Nicca**, R., Erwiderng von La Nicca auf die von Dufour, Fraisse, Junod, Merian und Trechsel über seinen Plan der Juragewässer-Korrektion gemachten Bemerkungen. Bern, 1843. 4.
- Schumacher**, Albert, 6 Pläne über die Korrektion der Zihl. 1849. 1 : 10'000.  
(Staatsarchiv Bern.)
- Schwytzer**, Fr. Xav., Situation des Gestades zu Brunnen mit der vor demselben noch vorhandenen Pallisadenlinie. Handzeichnung. Illuminirt. 1850. 1 : 1'000. 39/57.  
(Kantonsarchiv Schwyz.)
- La Nicca**, R., Zweiter Bericht und Antrag über die Korrektion der Juragewässer. Bern, 1850. 4.
- Schnelder**, J. R., Bericht der Kommission der bei der Juragewässer-Korrektion theilhaftigen Kantone. Bern, 1853. 8.
- Kutter**, W. R., Drei grosse Pläne. Bern, 1853. 4.  
(Die Juragewässer-Korrektion im Jahr 1853 von W. R. Kutter.)
- La Nicca**, R., Die Expertengutachten über partielle Juragewässer-Korrektion. Bern, 1853. 4.
- Stengel**, Karte über das ganze Gebiet der Juragewässer. Bern, 1854. 42/250.
- La Nicca**, 1 Plan. Bern, 1855. 4.  
(Siehe die Experten-Gutachten über partielle Juragewässer-Korrektion erörtert.)
- Hartmann**, 3 grosse Pläne. Bern, 1859.  
(Memoriale über die Rheinkorrektion längs der schweizerischen und österreichischen Grenze.)

- Wurster, J. & Cie., Rheinkorrektion. 4 Blätter:**  
 1. Blatt: Sargans. 40/59<sup>1/2</sup>.  
 2. „ Werdenberg. 40/79.  
 3. „ Oberriet. 42/59.  
 4. „ Rheineck. 42/58.
- Winterthur, 1862. 1 : 25'000. Lithographie.  
 (Baudepartement St. Gallen. Mit Tabellen für die Kostenvoranschläge und zwei Querprofilen: Nr. 16 gegen Wangs und Nr. 52 gegen Sax.)
- Übersichtsplan für den neuen Seedamm in Rapperschwil. 1866. 1 : 2'000 und 1 : 200. Längen- und Querprofil.**  
 (Kantonsarchiv Schwyz.)
- Legler, G. H., 4 Pläne. Glarus, 1868.**  
 (Die Abflussverhältnisse des Zürichsees.)
- Rapport sur la correction des eaux du Jura. 1 planche. Neuchâtel, 1868. 8.**  
 (Rapport du conseil d'Etat au Grand conseil de Neuchâtel sur la correction des eaux du Jura.)
- von Salis, Adolf, Das Nolla-Thal mit Projekt zu deren Verbauung. Chur, Buchdruckerei Meyer, Sprecher & Co. 1870. 1 : 10'000. 30/82.**  
 (Eigenthümer: Oberingenieur Fr. von Salis.)
- Holzstoff-Fabrik in Perlen. Bern, 1872. 1 : 100'000 12/21<sup>1/2</sup>. Ueberdruck aus Bl. VIII.**  
 (Eidgenössisches Topographisches Bureau.)
- Wasserversorgung der Stadt Luzern. Luzern, 1872. 1 : 25'000. 51<sup>1/2</sup>/55<sup>1/2</sup>. Ueberdruck vom Blatt der Kantonskarte von Luzern.**  
 (Eidgenössisches Topographisches Bureau.)
- Felsenau bei Bern. Bern, 1872. 17/30. Ueberdruck aus Bl. 317, 319, 320, 322.**  
 (Eidgenössisches Topographisches Bureau.)
- Spezialkarte des Renggbachgebietes. 1872. 1 : 10'000. Qu. Fol. Autographie. Nicht signirt. Nebst 3 andern Tafeln, Profilen und Vorschlag zur Verbauung.**  
 (Beilage zu: Der Renggbach und seine Verbauung, von V. Stirnimann, Bauinspektor, Luzern, 1872. 68 S. 8.)
- Übersichtscarte des Renggbachgebietes. 1872. 1 : 25'000. Fol. Ueberdruck aus der topographischen Karte des Kantons Luzern.**  
 (Eidgenössisches Topographisches Bureau. Beilage zu: Der Renggbach in der Gemeinde Kriens und dessen rationelle Verbauung, von V. Stirnimann, Bauinspektor der Stadt Luzern. Luzern, 1872. 68 S. 8.)
- Pläne, Drei. Bern, 1874.**  
 (Vorstellung betreffend eine Bundessubvention an die Aarekorrektion und die Entsumpfung im Haslithal an den hohen Bundesrath.)
- Pestalozzi et Legler. Cinq planches. Lausanne, 1876.**  
 (Rapport au conseil d'Etat du Canton de Vaud sur les conditions de l'écoulement du Rhône à Genève et propositions tendant à améliorer cet écoulement et à réaliser l'abaissement des hautes eaux du Lac Léman.)
- Überschwemmungsgebiet der Thur und der Murg vom Juni 1876. 1878. 20<sup>1/2</sup>/44. Ueberdruck von Bl. IV.**  
 (Eidgenössisches Topographisches Bureau.)
- Übersichtsplan der Jura-Gewässer-Korrektion. 1880. 22/104. Ueberdruck von Bl. VII, XI, XII.**  
 (Eidgenössisches Topographisches Bureau.)
- — der Jura-Gewässer-Korrektion. 1882. 22<sup>1/2</sup>/70<sup>1/2</sup>. Ueberdruck von Bl. VII, XII.  
 (Eidgenössisches Topographisches Bureau.)

- Schnelder, J. R.**, Eine Karte, drei Pläne. Bern, 1881. 4.  
(Das Seeland, die Westschweiz und die Korrekturen ihrer Gewässer.)
- Schnelder, J. R., und La Nicca.** Eine Karte. Bern, 1881. 4.  
(Hydrotechnische finanz. Baubeschreibung der Jura-Gewässer-Korrektion.)
- Übersichtskarte** betreffend Gewässerkorrekturen in den Kantonen Aargau, Zürich, Thurgau und St. Gallen. 1881. 1 : 250'000.  
27<sup>1</sup>/<sub>2</sub>/47<sup>1</sup>/<sub>2</sub>. Ueberdruck von Bl. II.  
(Eidgenössisches Topographisches Bureau.)
- Rhein correction** im Domleschg. (Thusis—Reichenau.) 1882. 1 : 50'000.  
20/36<sup>1</sup>/<sub>2</sub>. Ueberdruck von Bl. 406, 410.  
(Eidgenössisches Topographisches Bureau.)
- Übersichtskarte** des Renggbachgebietes. 1882. 31/37. Ueberdruck von der Kantonskarte Luzern.  
(Eidgenössisches Topographisches Bureau.)
- Carte du Val de Ruz.** Extrait de la carte fédérale suisse, publié en Janvier 1883 à la demande de l'Etat de Neuchâtel pour l'étude du drainage de cette partie du pays. 1883. 63/83. Ueberdruck von Bl. 117, 120, 130, 131, 132, 133, 134, 136.  
(Eidgenössisches Topographisches Bureau.)
- Karte** des Rheinlaufes von Thusis bis Chur sammt Nollathal. 1883. 31<sup>1</sup>/<sub>2</sub>, 57<sup>1</sup>/<sub>2</sub>. Ueberdruck von Bl. 406, 410, 414.  
(Eidgenössisches Topographisches Bureau.)
- Lauf** der Emme von Eggwil bis zur Aare. 1884. 27/41. Ueberdruck von Bl. VII, VIII, XII, XIII.  
(Eidgenössisches Topographisches Bureau.)
- Wetli, K.**, Die Bewegung des Wasserstandes des Zürichsee's während 70 Jahren und Mittel zur Senkung seiner Hochwasser. Zürich, Hofer & Burger, 1885. 21<sup>1</sup>/<sub>2</sub>/27. 79 S. Beilagen: 11 Tabellen und 16 Tafeln.  
(Bericht an die Direktion der öffentlichen Arbeiten des Kantons Zürich.)
- Übersichtskarte** der Quellgebiete und Quellen im Umkreis der Stadt Zürich. 1885. 53, 53. Ueberdruck von Bl. III, IV, VIII, IX.  
(Eidgenössisches Topographisches Bureau.)
- Korrektion** des Birsig in Basel. Übersichtsplan. 1885. 1 : 2000. 25/28. Lithographie.  
(Dr. Wackernagel, Basel. Colorirt. Auszug aus dem Stadtplan von Basel von Stadelmann.)
- — der Wiese. 1885. 24/27. Ueberdruck von Bl. I, II.  
(Eidgenössisches Topographisches Bureau.)
- Rheinkarte** von Chur bis zum Bodensee. 1886. 22/35<sup>1</sup>/<sub>2</sub>. Ueberdruck von Bl. II.  
(Eidgenössisches Topographisches Bureau.)
- Karte** des gegenwärtigen Laufes der Lorze. 1886. 36<sup>1</sup>/<sub>2</sub>/36<sup>1</sup>/<sub>2</sub>. Ueberdruck von Bl. 190, 191, 192, 193.  
(Eidgenössisches Topographisches Bureau.)
- Verbauung** des Niederurnen-Dorfbaches. 1887. 16/23<sup>1</sup>/<sub>2</sub>. Ueberdruck von Bl. 246.  
(Eidgenössisches Topographisches Bureau.)
- Thur-Korrektion** im Bezirk Wil. Schwarzenbachbrücke bis Kantonsgrenze Thurgau. 1887. 34/68. Ueberdruck von Bl. 70, 72, 73, 74, 75, 76.  
(Eidgenössisches Topographisches Bureau.)
- — bei Wattwil. 1887. 32/34. Ueberdruck von Bl. 217, 220, 231, 234.  
(Eidgenössisches Topographisches Bureau.)

**Schindler, A.**, Die Wildbach- und Fluss-Verbauung nach den Gesetzen der Natur. Zürich, Hofer & Burger, 1888. 16/24. 81 S. Mit 37 Clichés im Text, 18 Tafeln und 1 Titelbild.

**Scheuss-Korrektion** Botzingen—Bielersee. 1888. 17<sup>1</sup>/<sub>2</sub>/32. Ueberdruck von Bl. 121, 124.

(Eidgenössisches Topographisches Bureau.)

**Korrektion** des Rheins von Kriesern bis zur Ausmündung in den Bodensee bei Fussach. 1889. 35/80. Ueberdruck aus Bl. 81, 82, 271, 272.

(Eidgenössisches Topographisches Bureau.)

— — der Broye von Brivaux bei Moudon bis zum Murtensee. 1889. 37<sup>1</sup>/<sub>2</sub>/48. Ueberdruck von Bl. XII.

(Eidgenössisches Topographisches Bureau.)

**Übersichtskarte** der verschiedenen vorgeschlagenen Durchstiche. (Rhein.) 1890. 1 : 125'000. 13<sup>1</sup>/<sub>2</sub>/24. Photo-Lithographie. Ueberdruck von Bl. IV, V, IX, X.

(Eidgenössisches Topographisches Bureau.)

**Saane-Korrektion** zwischen Laupen und Oltigen. 1890. 36/48. Ueberdruck von Bl. 313, 315, 316, 318.

(Eidgenössisches Topographisches Bureau.)

**Aare-Korrektion** zwischen Interlaken und dem Thunersee. 1890. 24/35. Ueberdruck von Bl. 391, 395.

(Eidgenössisches Topographisches Bureau.)

**Hinterrhein-Korrektion** zwischen Rothenbrunnen und Reichenau. 1890. 35.54. Ueberdruck von Bl. 406, 410, 414.

(Eidgenössisches Topographisches Bureau.)

**Bachverbauungen** am Spreitenbach bei Lachen. Länge: 1 : 10'000. Höhe: 1 : 2'500. Autographirt. Beilagen: Normalprofil einer Sperre. Längenprofil.

— — am Tobelbach bei Schwyz. Situation: 1 : 5'000. Höhe: 1 : 2'500. Autographirt. Beilage: Längenprofil.

**Situation** über die ausgeführten Verbauungs- und Korrekionsarbeiten im Innerwägthäl. 1 : 10'000. Autographirt.

**Rectification** und Eindämmung der Aare zwischen Thun und Uttigen nebst Verlegung der Zulgen-Ausmündung. Thun, Lithographie von Siegrist und Curta. 1 : 1000. 15<sup>1</sup>/<sub>2</sub>/45.

(Eidgenössisches Topographisches Bureau.)

**Pestalozzi, H.**, Karte des untern Linththales und der zur Entsumpfung der Thalebene ausgeführten Kanäle. 1 : 43'200. 19/42. Lithographie.

(Vaterländische Bibliothek Basel. Dasselbe auch als Kupferstich von J. J. Gsell, Ziegler'sche Sammlung, Basel.)

**Gentsch, U.**, Situation der Thurkorrektion längs der Zürcher-Thurgauer Kantongrenze. 1 : 8'000. 15<sup>1</sup>/<sub>2</sub>/61. Lithographie von Wurster, Randegger & Cie.

(Ostschweiz. Geographische kommerzielle Gesellschaft St. Gallen. Vier Farben.)

### Seekarten.

**Nelli, Nicola**, Lago de Losana. Genève, 1567. Eau forte.

(Beilage: De St. Pierre, à gauche, à St. Gervais, à droite, au de là, l'Arre et sa jonction avec le Rhône. In Venetia alla Libreria dalla Colonna. Bibliothèque de feu Henri Bordier, Genève.)

**Jovius, P.**, Karte des Comersees und umliegender Gegend.

(A. Ortelius Atlas, 1570. 4. Nr. 35.)

- Seltzin, D.**, Der Bodensee und das Thurgäu. 1572.  
(Ortelius Atlas.)
- Larius Lacus.** Antwerpen, 1577. 4.  
(T. Heyn's Spiegel der Werelt.)
- Tibianus, J. G.**, Bodensee. 1578. D. Seltzin sculp.
- Du Villard.** Karte des Genfersees. 1578.
- Mercator.** Chorographica Tabula Lacus Lemanni. 1606. 31/54. Kupferstich.  
(Stadtbibliothek Bern. Aus dem Mercator-Atlas von J. Hondius. Süd oben.)
- Gouliart, Jac.**, Lacus Lemanni etc. descriptio 1607. Paris, Leclerc, 1619.  
Amstel. G. Blaeu. Amstel. J. Jansson. Fol. Jansson et Blaeu Atlas novus. 1658. Theatrum IV, 1630. Blaeu Atlas, Hondius Atlas, Blaeu et Jansson Theatrum, 1640. II. 52.
- Hondius, Jodocus**, Lacus Lemani. 37/49. Kupferstich.  
(Stadtbibliothek Bern.)
- Gouliart, Jac.**, Lacus Lemanni. 41/52. Kupferstich.  
(Stadtbibliothek Bern. Herausgegeben von Wilh. Blaeu.)
- Gouliartius, Jac.**, Chorographica Tabula Lacus Lemanni locorumque circumjacentium. 31/55. Kupferstich.  
(Kirchenbibliothek Basel. Illuminirt. Süd oben. Windrose im See.)
- — Lacus Lemanni locorumque circumjacentium accuratissima descriptio. Amsterdam, bei Petrus Schenk & Gerardus Valk. 41/51. Kupferstich.  
(Kirchenbibliothek Basel. Illuminirt. Mit colorirten Kantonswappen.)
- Lacus Lemannus.** 14/19 $\frac{1}{2}$ . Kupferstich.  
(Kirchenbibliothek Basel. Süd oben.)
- — Lemannus. 1609.  
(Mercator et Hondius Atlas. S. 286.)
- Le Clerc, Joannes**, Lacus Lemani || vicinorumq. locorum || nova et accurata || descriptio. Dans un autre cartouche: Ornatiss. doctissimiq. viro || D. Jacobo Colio Orteliano, hanc lacus Lemani tabulam || Joan. Bapt. Vrintius l. m. dedicab. || ClO. IO. CVII. Kal. Septembris. 1619. 36/50. II. Picart, sculp.
- Savary, C., et Gautier, B.**, Neuenburger-, Murten- und Bielersee. Lyon, 1626. 8.  
(Description de la nouvelle ville d'Heuripolis.)
- Bodensee, Der.** 1628—30.  
(Münster Cosmographia.)
- Genfersee, Der.** 1633. 8.  
(Tassin's Cartes de la France. Plans et profils des villes de France 1636. 8.)
- Tassin, Description** || du lac de || Genève. 1634. 10/15.  
(Les plans et profils de toutes les principales villes et lieux considérables de France. Seconde partie. No. 38.)
- Larius Lacus.** Amstelod., 1636.  
(Merulae Cosmogr. von S. Blaeu.)
- Cysat, Johann Leopold**, Wahre Abbildung der Vierwaldstätten See. Luzern, 1645. 1:125'000. 30/50. Kupferstich von Clemens Beutler.  
(Stadtbibliothek Bern.)
- Altmanshausen, T. E. von**, Der Bodensee. 1647. Wolf Kilian, sculp.
- Lacus Potamici etc.** 1667. 4.  
(Fabr. Bucelinus Constantia Rhenana.)



- Hautt, D.** Lacus Acronianus sive Bodamicus. Der Bodensee. 1675.  
38<sup>1</sup>/<sub>2</sub>. Kupferstich von D. Hautt.  
(Stadtbibliothek Bern.)
- — **A. A. S. T.,** Lacus Acronianus sive Bodamicus. Der Bodensee.  
Tabula nova. 1675. 38<sup>1</sup>/<sub>2</sub>. Kupferstich von Hautt(?)  
(Stadtbibliothek Bern. Colorirt.)
- Vierwaldstätter-See** nebst Verzeichnis und Abbildungen der Schlösser und  
Burgen. Ca. 1680. Qu. Fol. Stich.
- Zürichsee.** Zürich, 1692. 8.  
(H. E. Escher, Beschreibung des Zürichsees.)
- Serenus, A., e Solario, J. J.,** Mappa Verbani Lacus. 1699.
- Fatio, J. G.,** Genfersee und die Rhone. 1699.
- Landkarte** des Bodensee's.  
(Theatrum Europæum, V. 1274. Merian's Topographia.)
- Bertelli, L.,** Dissegno del Lago di Ginevra.
- Hondius, J.,** Lacus Lemanni etc. Descriptio.
- Comté, Lc, de Bourgogne.** (Genfer- und Neuenburgersee.) Amstelod.  
(G. Mercator Atlas sumptibus et typis J. Hondii.)
- Borgonius, Th.,** Ducatus Chablasius et Lacus Lemanus etc. Jo. de Broen  
sculp., Jo. Blaeu exc. Von Ottens nachgestochen.  
(Théâtre de Piémont et de Savoye. Bd. II.)
- Wyss von Bonmont.** Handriss des Genfersees.
- Rossi, G. G. de, Vero** Dissegno del Lago di Ginevra. P. de Cavalerius,  
incid.
- Kitchin, T.,** A new map of the lake and territory of Geneva etc.  
(Keote, account of Geneva.)
- Bislersee, Zihl, Erlach, St. Johansen und Grafschaften.** 50/75. Hand-  
zeichnung. (Vogelschau.)  
(Eidgenössisches Generalstabsbureau Bern.)
- Genfersee** und Umgebung. Holzschnitt.  
(Kirchenbibliothek Basel. Alt. Süd oben.)
- Merian, Abbildung** der Vierwaldstätten See. 26/50<sup>1</sup>/<sub>2</sub>. Kupferstich.  
(Stadtbibliothek Bern.)
- — **Plan du Lac** des IV cantons en Suisse. 12/25. Kupferstich.  
(Stadtbibliothek Bern.)
- Bislersee.** 46/93. Handzeichnung. (Vogelschau.)  
(Eidgenössisches Generalstabsbureau.)
- Weibel, S.,** Vue générale du Lac de Genève, dessinée au-dessus de Rolle.  
30<sup>1</sup>/<sub>2</sub>. 120. Radierung.  
(Vaterländische Bibliothek Basel. Colorirt.)
- Descriptio** Lacus Comensis (Larius Lacus). 9/13. Kupferstich.  
(Kirchenbibliothek Basel. Ost oben.)
- Carta corografica** del Lago di Lugano con suoi confini. 34/49. Kup-  
ferstich.  
(Kirchenbibliothek Basel. Mit den Ansichten von Morcote und Cima.)
- Jovio, Paulo,** Larii Lacus vulgo Comensis Descriptio. 15/49. Kupferstich.  
(Kirchenbibliothek Basel. West oben. Illuminirt.)
- Dissegno, Vero,** del Lago di Geneva con i Luochi che lo circondano.  
37/49. Metallstich.  
(Kirchenbibliothek Basel. Süd oben. Perspectivisch. Mit Widmung rechts  
unten: Sereniss. Excelsaq. Infantii Catharinæ Austriæ et Sabaudie.)

- Lacus Bodamicus.** Der Bodensee. 22<sup>1</sup>/<sub>2</sub>/38. Kupferstich.  
(Kirchenbibliothek Basel. In *Theatrum Europaeum* in folio francoforth. Büsching's Magazin. Jahrg. XIV, Nr. 17; Haller's Bibl. Helvet. I. 282.)
- Tassin,** Description du lac de Genève. 10<sup>1</sup>/<sub>2</sub>/15. Kupferstich.  
(Stadtbibliothek Bern.)
- Plan des Comersee's.** 15/20. Kupferstich.  
(Ostschweizerische Geographische Kommerzielle Gesellschaft St. Gallen.)
- Karte des Vierwaldstättersee's und Umgebung.** 44/59<sup>1</sup>/<sub>2</sub>. Handzeichnung.  
(Stadtbibliothek Bern. Colorirt. Mit Tusch en relief abgetont.)
- Abbildung des Vierwaldstättersee's.** 27/51. Kupferstich.  
(Stadtbibliothek Bern. Colorirt. Mit den 4 Kantonswappen und Sachenverzeichniss.)
- Plan du Lac des IV Cantons en Suisse.** 11<sup>1</sup>/<sub>2</sub>/25. Kupferstich.  
(Stadtbibliothek Bern.)
- Effigies Quatuor urbium Silvaticum Lacus.** Abbildung der vier Waldstätten See. 27/52. Kupferstich.  
(Kirchenbibliothek Basel. West oben. Mit Erklärungen. Perspective.)
- Lac Léman.** 13<sup>1</sup>/<sub>2</sub>/20. Kupferstich.  
(Kirchenbibliothek Basel.)
- Lacus Lemannus.** (Von dem Genfersee.) 13<sup>1</sup>/<sub>2</sub>/20. Kupferstich.  
(Kirchenbibliothek Basel.)
- Horribergger,** Plan des Zürich-See's. Zürich. (?) 14<sup>1</sup>/<sub>2</sub>/23. Kupferstich.  
(Stadtbibliothek Bern. Mit einem Bild des Ufers.)
- Scheuchzer, J. J., Urnersee.** 28/35. Kupferstich.  
(Stadtbibliothek Bern. Mit Zeichnung der geologischen Schichten.)
- Mercator.** Lacus Lemannus. 18/25. Kupferstich.  
(Stadtbibliothek Bern. Im klein. Mercator-Atlas v. Cloppenburg. Süd oben.)
- Hondius, Jodocus., Lacus Lemanus vicinorumque locorum nova et accurata descriptio.**  
(Dans l'angle de gauche en haut: Benevole Lector F. Franciam, G. Genevam de notat. Haec volebam nescius ne esse. Vale et nostros Conatus boni consule. Bibliothèque de feu Henri Bordier, Genève.)
- Lac, Le, Léman.**  
(Etat et Délées de la Suisse. 1714, IV. 748; 1730, IV. 906; 1778, T. II.)
- Vierwaldstättersee.**  
(Etat et Délées de la Suisse. 1714, II. 276; 1730, II. 367; 1778, in 4. T. I.)
- Lavater, H. Jacob, Eigentlicher Grundriss über die Marchlinie vom Kreuz (Kreuzkirche) bis zur Clausstud im Sec.** 1718. 26/30. 7 cm. = 300 Schritt.  
(Die sogenannte Saml Clausstud ist eine Steinsäule zur Bezeichnung der städtischen Fischeralmend. In Folge der neuen Quaianlagen ragt sie nun, weit im Land drin, nur wenige Fuss über dasselbe hinaus.)
- Scheuchzer, J. J., Lacuum Sarnensis Etwilani et Lugerani Delineatio.**
- Chopy, Antoine., Carte du Lac de Genève et des Pays circonvoisins où se trouvent les Frontières de France, de Savoie et de Suisse.** Lyon, 1730. 57/81. Kupferstich, gravée par Daudet.  
(Universitäts-Bibliothek Basel. Illuminirt. Mit Genferwappen. Colorirt.)
- Fatio, Jean Christophe, de Duiller, Carte du Lac de Genève.** 1730.  
(L'Histoire de Genève de Spon.)
- — & de Rovérea, G., Carte du Lac de Genève.
- Zannoni, Rizzi, Carte du lac de Genève de l'atlas de Walsler.**
- Saussure, J. de, Voyages dans les Alpes.** Carte de Savoie, d'après Borgonio.
- Bodensee, Der.**  
(Rhein. Antiquarium. 1739—1776.)

- Chopy, Antoine**, Carte du Lac de Genève || et des Pays circonvoisins || Où se trouvent les Frontières de France, de Savoye et de Suisse || Avec le Territoire de la République de Genève || Le Tout dressé sur plusieurs Cartes Manuscrites || Et en particulier sur celle de Mr. J. C. Fatio, Ingénieur et Membre || de la Société Royale de Londres || Et de Mr. J. L. de Rovérea, Ingénieur de LL. EE. de Berne || et Présenté || Aux Magnifiques et très Honorés Seigneurs || Les Seigneurs Syndics et Conseillers de la ville et République de Genève || Par leur très humble et très obéissant Serviteur || Antoine Chopy || Réduite, Rectifiée et Augmentée || du Plan de la Ville de Genève || Par Philippe Buache || Avec Privilège du Roy || Le 1<sup>er</sup> May MDCCXL. 1:190-000. 49/66. Kupferstich.  
(Stadtbibliothek Bern. Colorirt. Mit einem Plan der Stadt Genf.)
- Fossati, G.**, Carta geografica del Lago con suoi confini. Venezia, 1740.  
(A. Palladio Architectura. S. 21.)
- Fossati, Giorgio**, Carta corografica del Lago di Lugano co' suoi confini. Venezia, Tip. Pecora, 1744. 35/49.  
(Presso il Municipio di Lugano.)
- Herrliberger, D.**, Plan du Lac de Morat. Grundriss von dem Murtensee. 1755. 16/24. Kupferstich.  
(Stadtbibliothek Bern.)
- Vissaula**, Grundriss vom Murtensee. D. Herrliberger's Topographia, 1755. 16/25. 4.
- Landtwing**, Plan oder Grundriss eines Theils des Seegestades. 1754. 63/90.  
(Stadtkanzlei Zug.)
- Grenier**, Le Lac de Genève, avec le Baillage de Gex en France etc. Londres, 1760. Fol.
- Zannoni, J. A. B. Rizzi**, Carte du Lac de Genève et des Pays circonvoisins avec le Territoire de la République de Genève et du Plan de la dite ville. Nürnberg, 1766. 1:185-000. 47<sup>1</sup>/<sub>2</sub>/58<sup>1</sup>/<sub>2</sub>. Kupferstich.  
(Stadtbibliothek Bern. Colorirt. Herausgegeben von Hermann's Erben. Mit Stadtplan von Genf.)
- Cappeler, M. A.**, Karte des Vierwaldstättersees. (Ohne Titel.) T. C. Lotter, sculp. Aug. Vindel. 1767.  
(Cappeler Pilati Montis historia. Basilea.)
- Brenner, J. J.**, Plan des Thunersees mit dem Ufer. Basel, 1771. 72/225. 26 cm. = 9000 Schuh.  
(Baudirektion des Kantons Bern.)
- Keller, J. G.**, Eigentlicher Grundriss des obern Theils des Zürichsees. 1776.  
(Kartenverein Zürich. Colorirte Handzeichnung.)
- Scheller, J. R.**, und **Hess, J.**, Plan vom obern Theil des Hallwylersees, aufgenommen vom Zeugwart und Ingenieur J. Rud. Scheller von Lenzburg und Joseph Hess, Ingenieur von Luzern. April 1779. 41/72. 13 cm. = 2000 Fuss.  
(Staatsarchiv Zürich.)
- Karte über den Luganersee und Umgebung.** 1779. 35/48. Ohne Scala. Zwei Exemplare.  
(Staatsarchiv Zürich. War seiner Zeit in Venedig.)
- Loup, S.**, Karte des Genfersees und seiner Umgebungen. 1779.  
(Seiten.)

**Carte du Lac de Genève et des Montagnes adjacentes.** En carton: Carte particulière des Glaciers du Faucigny et des environs du Mont Blanc. 1779.

(Table de la hauteur de quelques-unes des Montagnes comprises dans cette carte sur le niveau du Lac en été et profondeur du lac en certains endroits. Collection de M. le Dr. Hipp. Gosse, Genève. A gauche de la carte, en bas, se trouve l'indication suivante: Cette carte est extraite de celle de Borgognio; on n'en a rectifié que la portion des Montagnes qu'on a aussi cherché à dessiner de manière à donner une idée plus juste de leur vraie figure; celles qui sont moins connues ont une teinte plus légère, et la partie laissée en blanc se trouve représentée exactement dans la Carte particulière ci-contre, dressée d'après des opérations trigonométriques, et dont on n'a pu faire cadrer les positions avec celles de la Carte de Borgognio qui ne paraît fondée dans cette partie sur aucune mesure exacte.)

**Mallet, Le Lac de Genève.** 1781. 54/67<sup>1/2</sup>. Kupferstich.

(Stadtbibliothek Bern. Colorirt.)

**Chopy, Antoine, Carte du Lac de Genève et des pays circonvoisins.** Réduite et rectifiée par Ph. Buache. Paris, chez Dezauche, 1782. 49/66. Kupferstich.

(Stadtbibliothek Bern. Colorirt. Mit einem Plan der Stadt Genf.)

**Vögelin, Joh., Plan eines Theils des Ufers des Hallwylersees im Oberen Freyamt.** Sept. 1782. 32/53. 13,5 cm. = 300 Zürcher Fuss.

(Staatsarchiv Zürich.)

**Geiger, Joh. Jakob, & Hofmeister, Joh., Der Zürichsee mit allen seinen Angränzungen.** Zürich, 1793. 20/36. Kupferstich von Heiner Bruppacher.

(Stadtbibliothek Bern. Colorirt.)

**Zürichsee, Der, mit allen seinen Angränzungen.** Gestochen von H. Bruppacher. 33 Bl. Zürich, 1793. 1 : 150'000. Quer 4.

(Staatsarchiv Zürich.)

**Description du lac de Genève.** 10/15.

**Karte des Zuger-, Egeri- und Vier-Waldstätter-See.** Oberwyl-Brunnen, Weggis-Schweiz. 13/15.

**Alphano, D., Vero disegno del Lago di Geneva, etc.**

**Som, Js., Karte des Bodensee's.** Gestochen v. P. Küffner. Nürnberg. 16/31. (M. Seutter de Laezen. Dias. de Juri navali.)

**Landtwing.** Der Egeri-See nebst dem Schlachtfeld bey Morgarten.

**Albogasco.** Carta geografica del Lago di Lugano.

(Mathematisch-militärische Gesellschaft Zürich. Vielleicht nicht mehr da.)

**Seutter, M., Lacus Bodamicus vel Acronianus cum regionibus circumjacentibus recens delineatus.** Aug. Vindel. 48/56.

**Effigies Quator urbium Silvaticum Lacus,** Abbildung der vier-Waldstätten See. 27/50.

(Historisch-antiquarischer Verein, Schaffhausen. Nähere Bezeichnungen fehlen wohl wegen des starken Beschneidens.)

**Seutter, Math., Lacus Bodamicus vel Acronianus cum regionibus circumjacentibus.** 1 : 170'000. 46/54. Kupferstich von Mich. Probst. Aug. Vindel.

(Eidgenössisches Topographisches Bureau. Colorirt.)

**Zürichsee.**

(D. Herrliberger, Topographia.)

**Carte du Lac de Genève, etc.**

(Sausure hist. nat. des environs de Genève.)

**Verda, J. P. de, Luganensis lacus mappa.**

**Genfersee, Der.**

(Füsslin's Erdbeschreibung.)

- Carte du Lac de Genève et des Pays circonvoisins avec le Territoire de la République de Genève et du Plan de la dite ville.** (Ebenfalls lateinischer Titel.) 24/27. Kupferstich. (Kirchenbibliothek Basel. Illuminirt. Avec un Plan de la ville de Genève et de ses fortifications.)
- D. H., Der Bodensee.** Delineavit Joannes Ernestus ab Altmanshausen, Caput-Tenens et Aut. Magist. 36/54. Kupferstich von Wolfgang Kilian, sculp. (Kirchenbibliothek Basel. Mit den Stadtplänen von Constanz und Lindau, der Ansicht von Schloss Wolfegg im Brand. In der Mitte auf einem Piedestal die hl. Jungfrau: Ad maiorem Dei deiparaeque virginis Mariae honorem et gloriam sempiternam.)
- Fossati, Carta corografica del Lago di Lugano co' suoi confini.** 34<sup>1</sup>/<sub>2</sub>/49. Kupferstich. (Stadtbibliothek Bern. Mit Ansichten von Cima und Morcote.)
- Karte vom Bodensee und Umgebung.** 37/43. Kupferstich. (Stadtbibliothek Bern. Colorirt. Mit colorirten Seeprofilen.)
- Bodensee, Der.** (Roth Memorab. Europ.)
- Environs du lac de Brienz et du lac de Thun.** 1:28800. 119/134. (Manuscrit: Dépôt de la Guerre, France.)
- Pläne betreffend den Sempachersee, Vierwaldstättersee, Baldeggersee.** 1805—1883. (Staatsarchiv Luzern.)
- Dubols, J., Plan || et || panorama || des Bords du Lac Léman || dessiné depuis le Bateau à vapeur le Guillaume Tell || Par J. Dubois || 1824.** Lithographie de H. Brunet & Cie. à Lyon, 1824. 1:89797. 44/92.
- Bellemond, F. B., Topographische Karte der Umgebung des Vierwaldstättersees.** 1824. 1:120000. 39/76<sup>1</sup>/<sub>2</sub>. Handzeichnung. (Eidgenössisches Generalstabsbüreau.)
- Carta, Nuova, Topografica dei tre Laghi Maggiore, di Lugano e di Como, ultimamente corretta e migliorata.** Como, bei Carlo Ant. Ostinelli, 1824. 1:172800. 39/53. Kupferstich. (Geographische Gesellschaft Bern. Auch Stadtbibliothek Bern.)
- Diezinger, Rud., Grundriss der Landanlage vom Seegebiet zu Richtersweil.** Wädensweil, Jan. 1827. 47/63. 18 cm. = 200 Schuh. (Staatsarchiv Zürich.)
- Bèche, H. F. de la, Carte des principales Sondes du Lac Léman.** Genève, chez Briquet, 1827. 1:200000. (Eidgenössisches Topographisches Bureau.)
- Osterwald, J. F. de, Carte des rives du lac, de la route de Bevaix à St. Aubin.** (Propriété de l'Etat.)
- Bodensee, Der, mit seiner Umgegend.** Lithographie von Hosch-Merian in Basel. Verlag J. N. Seemüller in Constanz. Constanz, 1830. 1:150000. 30/50. (Ziegler'sche Sammlung.)
- Seemüller, J. N., Der Bodensee und seine Umgegend.** Lithographie von Hosch-Merian, Basel. Constanz, 1830. 1:150000. (Kartenverein Zürich.)
- Delkescamp, F. W., Vierwaldstätte.** Malerisches Relief des klassischen Bodens der Schweiz. Nach der Natur gezeichnet und radirt von Fried. Wilh. Delkescamp, in Aquatinta vollendet von Franz Hegi und J. J. Sperli in Zürich. Frankfurt, Verlag von F. W. Delkescamp. Mit Vorwort und Empfehlung von Dr. Ebel. Zürich, 1830. Quer Fol. (Blatt II. enthält vom Kanton Luzern: Antheil See, Rigi, Bürgen, Pilatus, Mittagshüpf bis Esuwil und Root.)

**Delkescamp, F. W.**, Der Vierwaldstättersee und grösster Theil der Kantone Uri, Schwyz, Unterwalden, Luzern und Zug. Nach der Natur aufgenommen und gezeichnet v. F. W. Delkescamp, gestochen v. Knopfmacher u. Fr. Dauch. Wahrscheinl. nach 1830. 22/46<sup>1/2</sup>. (Selbständiges Blatt. Die Bezeichnung als Section des malerischen Reliefs des klassischen Bodens der Schweiz mangelt.)

**Tiefenlegung**, Die, des Luggernsees. Sursee, 1832. 8.

**Karte vom Bodensee mit seinen Umgebungen**. Constanz, Pecht, Stein-drucker, 1836. 1 : 200'000.  
(Kartenverein Zürich.)

— — des Vierwaldstättersees. Ohne Angabe des Autors und Druckortes, jedoch mit geographischen Länge- und Breitengraden, Kantons-grenzen und Haltstellen der Dampfschiffe. 8. Beilage zu: Der Vierwaldstättersee und seine klassischen Ufer. Luzern, 1837. Eine deutsche und eine französische Ausgabe. Nebst der Karte sind beigegeben 36 Ansichten vom Vierwaldstättersee. Kreidezeichnung. Alle signirt. Lithographie des frères Eglin, Lucerne.

— — des Vierwaldstättersees, deutsch und französisch, mit geographi-schen Länge- und Breitangaben. Ca. 1839. 8. Schraffir-methode, mit den Kantons-grenzen.  
(Von dem Dampfschiffbesitzer Fr. Knörr herausgegeben.)

**Pourtales-Gorgier, H. Comte de**, Carte du fond des lacs de Neuchâtel et de Morat, dessinée d'après les sondages de M. A. Guyot, Prof. et les siens. Neuchâtel, 1839.

(Mémoires de la Société des sciences naturelles de Neuchâtel.)

**Relief**, Malerisches, der Umgebungen des Vierwaldstättersee's. Relief pit-toresque des contrées du lac des quatre cantons, bei Gebr. Eglin. Publié par Eglin frères à Lucerne, ca. 1848—50. 23 66. Mit zahlreichen Namen von Bergen, Ortschaften und Höhen, angegeben am Rande. Kreidezeichnung. Gelbgrauer Ton. Gewässer blau. Zeichnung schwarz.

(Nach der Reliefkarte von Delkescamp, jedoch in grösserm Format, und nicht Alles umfassend, was Delkescamp auf seiner Reliefkarte darstellt.)

**Gross, Rudolf**, Karte des Züricher See's mit seinen Umgebungen. Nach den topographischen Karten der Kantone Zürich und St. Gallen. Zürich, Schabelitz'sche Buchhandlung. 1 : 80'000. 33<sup>1/2</sup>/56. Lithographie. Gestochen von Brack.

(Vaterländische Bibliothek Basel. Gewässer colorirt. Eingebunden.)

— — Karte des Zürichersee's. Zürich. 1 : 80'000. 25/50. Litho-graphie. Farbendruck. Gestochen von J. Brack.

**Carte du Lac de Genève**. Chez A. de Chateauxvieux, Genève, 1864.  
(Collection de M. le Dr. Hip. Gasse, Genève.)

**Gross, Rud.**, Karte des Zürcher See's mit seinen Umgebungen. Verlag von Caesar Schmidt, Zürich. Folio.

**Panorama** des Vierwaldstättersees und seiner Umgebungen. Publié par Henri Däniker, à Lucerne. Druck von Ruff & Hofer in Zürich. 22/46. Titel in deutsch, französisch, englisch und italienisch. Kreidezeichnung.

(Henri Däniker war in Luzern etablirt als Buchhändler und Editeur von 1849—50, in welche Zeit dieses Panorama fällt.)

**Lavizzari, Luigi**, Lago di Lugano. Carta delle profondità del Ceresio del Dottore Luigi Lavizzari. Lugano, 1859. Scala per la plani-metria 1 : 40'000; per le sezioni 1 : 20'000.

(Presso la Biblioteca Cantonale.)

- Vierwaldstättersee.** Ohne Titel. Rückseite eines Dampfschiffahrtenplans. Kärtchen: Schraffirmethode. Ca. 1865. 8.  
(Reicht bis Bern—Luzern—Einsiedeln, Kandersteg--Grimsel, Gotthard. (Mit aufgedrucktem Fahrtenplan der Dampfschiffe vom 1. Juli 1865. Ohne Autor. Hauptstrassen rothgedruckt, Seen blau. Mit den Kurlinien der Dampfschiffe und den Haltorten derselben.)
- — Ohne Titel. Rückseite eines Dampfschiffahrtenplans. Kärtchen: (Schraffirmethode, gleich, wie 1865.) Ohne Ortsangabe. 1866 bis und mit 1872. Alle Jahre gleich, mit dem Fahrplan. 8. (Ganz wie 1865, mit und ohne rothgedruckte Strassen. Seen blau.)
- Mandrot, A. de,** Carte du bassin des lacs du Jura, depuis Entre-Roches à Attisholz, d'après la carte fédérale 1868. Neuchâtel, 1868. 1 : 100-000.  
(Rapport du Conseil d'Etat au Grand-Conseil de Neuchâtel sur la correction des eaux du Jura.)
- Kärtchen,** Ein. Ravensburg, 1870.  
(Der Bodensee und seine Umgebung.)
- Vierwaldstättersee,** Kärtchen wie 1866—1872, nur kleiner, ohne die rothen Strassen. Mit zehn Vignetten: Ansichten von sehenswerthen Stellen am Waldstättersee, und einem Panorama von Luzern. Schaffhausen. Gr. 8. Schraffirt. Lithographie von d'Aujourd'hui & Vogler, Schaffhausen.  
(Rückseite: Fahrtenplan 1873.)
- Carte des sondages du lac Léman.** 1874. 1 : 25-000. 60/70. Ueberdruck von Blatt 438bis, 438ter, 440, 440bis.  
(Eidgenössisches Topographisches Bureau.)
- Pläne,** Fünfzig, der Uferaufnahmen des Vierwaldstättersees im Gebiet des Kantons Luzern. 1874—1879. 1 : 1000.  
(Staatsarchiv Luzern.)
- Vierwaldstättersee.** (Ohne Titel.) Handzeichnung.  
(Kartenverein Zürich.)
- Schmid, Aug.,** Karte des Vierwaldstättersees. Gestochen von J. Scheurmann. Luzern. X. Meyer. 1 : 120-000.  
(Kartenverein Zürich.)
- Pläne,** 24, der Ufer des Sempachersees. 1877—1881. 1 : 1000.  
(Staatsarchiv Luzern.)
- Pictet, E.,** Le Lac de Genève. 1877. 1 : 12-500. Deux feuilles. Beilagen: Courbes de niveau du terrain à 4<sup>me</sup> d'équidistance, d'après les nivellements de la Carte du Canton de Genève, dressée en 1832 par le général Dufour. Celles du Lac à 5<sup>me</sup> d'équidistance.
- Vierwaldstättersee.** Ohne Titel. Kreidezeichnung. Gebirge deutlich. Umfasst Rothenburg—Walchwil—Sattel—Altorf—Sarnen. Schaffhausen, d'Aujourd'hui & Vogler. Gr. 8. 1877 bis und mit 1882 die gleiche Karte, mit Panorama von Luzern. Seen blau. Gebirge in verschiedenen Farben gehalten, auch das Panorama in schwarz und braun. Auf der Rückseite der Fahrtenplan des betreffenden Jahres; eine Ausgabe mit rothgedruckten Dampfschiffkursen.
- Lac, Le,** de Genève. Dans le bas: Gravé par Erhard, 12 Rue Duguay-Trouin, Paris. Dressé par A. Vuillemin. Paris, Hachette, 1882. 15/20.  
(Itinéraire de la Suisse par Paul Joanne.)
- Lacs, Les,** italiens. Dans le bas: Gravé par Erhard, 12 Rue Duguay-Trouin. Dressé par L. Thuillier. Paris, Hachette, 1882. 16/20.  
(Itinéraire de la Suisse par Paul Joanne.)

- Lac de Zürich.** En bas: Gravé par Erhard, 12 Rue Duguay-Trouin. Dressé par A. Vuillemin, d'après la Carte de la Suisse (Général Dufour). Paris, Hachette, 1882. 1 : 350'000. 10/15. (Itinéraire de la Suisse par Paul Joanne.)
- Vogelschaukarte** vom Vierwaldstättersee. Offerte à M.M. les voyageurs par la société des bateaux à vapeur du lac des quatre cantons. Nach der Natur gezeichnet von J. Weber. In braun und blau. Reliefzeichnung. Druck und Verlag von Orell Füssli & Co., Zürich, 1883. 15/28.  
(Enthält auch den Zugersee.)
- vom Vierwaldstättersee. Gleich wie die Ausgabe von 1883 sind jene für 1884, 85, 86, 87. Schaffhausen. 8. Druck und Verlag von Orell, Füssli & Co., Zürich. Reliefkarte in braun gedruckt, Seen blau, mit der Gotthardbahn: Luzern bis Erstfelden; auf der Rückseite Dampfschiffahrtenplan.  
(Enthält auch den Zugersee.)
- Imfeld, X.,** Reliefkarte des Vierwaldstättersees. Zürich, 1887. Colorirt.
- Synnberg, A.,** Reliefkarte vom Vierwaldstätter- und Zuger-See und Umgebung. Auszug aus der grössern, vom Verein zur Beförderung des Fremdenverkehrs am Vierwaldstättersee und Umgebung herausgegebenen Reliefkarte. Luzern, 1888. 18/26. Quer 4. Mit Fahrtenplan. Phototypie, in schwarz u. braun.
- Dampfschiffahrtsgesellschaft** des Vierwaldstätter- und Zuger-Sees. Druck und Verlag von Synnberg und Rüttger, Luzern, 1888 u. 89. Quer 4. Gebirge schraffirt braun gedruckt, Gewässer blau; mit zahlreichen Höhenangaben. Mit und ohne aufgedruckten Fahrtenplan ausgegeben; auch mit roth eingedruckten Curslinien der Dampfschiffe.
- Karte vom Vierwaldstättersee.** (Luzern—Sarnen—Sattel—Einsiedeln—Altorf.) Ohne Titel; ausser: «Société réunie des bateaux à vapeur sur le lac des quatre cantons. Luzern, 1890. 4. See'n blau gedruckt. Drucker nicht angegeben. (Abdruck nach dem Blatt 1889 (?)).
- Vierwaldstättersee.** (Dampfschiffahrtsgesellschaft.) Société réunie des bateaux à vapeur sur le lac des quatre cantons. Editeur: Ed. Labartke & Co., Genève, 1891. 4. Gebirge schraffirt, See'n blau. (Mit Gotthard-, Brünig-, Central- und Rigibahn.)
- Dampfschiffahrtsgesellschaft** für den Vierwaldstätter- und Zuger-See. Schraffirt. Gebirge braun, Gewässer blau, mit Angabe der Dampfschiffkurse. Druck und Verlag von Synnberg & Rüttger, Luzern, 1891. 23/32. Mit zahlreichen Höhenangaben.  
(Neuestes Blatt für Luzern.)
- Forel, F. A.,** Le Léman. Réduction au 1 : 100'000 d'après les levers des ingénieurs suisses et français. Report de la carte de l'Etat-major suisse, autorisé par le bureau topographique fédéral. Librairie F. Rouge, Lausanne, 1891. 45/69.  
(F. A. Forel, Le Léman.)
- Leuzinger, R.,** Carta dei tre laghi: Lago maggiore — Lago di Lugano — Lago di Como. Verlag von Schmid, Francke & Co., Bern und Lugano. 1 : 300'000. 44/45.
- Weber, J.,** Vogelschaukarte des Vierwaldstättersees. Chromolithographie in Mappe. Verlag von Orell, Füssli & Co., Zürich. Taschenformat.



- Weber, J.**, Carte à vol d'oiseau du Lac de Lugano (in Mappe.) Nach der Natur gezeichnet. Taschenformat.
- Schmid, August**, Carte du Lac de Lucerne ou des Quatre Cantons. Luzern. 1:120'000. 24<sup>1</sup>/<sub>2</sub>/32. Lithographie von J. J. Scheurmann. (Eidgenössisches Generalstabsbüreau.)
- Karte des Vierwaldstätter See's und seiner Umgebung.** (Ohne Titel.) 15/19. Lithographie. (Stadtbibliothek Bern.)
- Scheuermeler, Hierolzer, (?)** Spezialkarte vom Vierwaldstätter See und Umgebung. Luzern. 1:100'000. 37/38. Lithographie von Wurster, Randegger & Cie. (Eidgenössisches Generalstabsbüreau.)
- Bodensee, Der, und seine Tiefen.** Karte: 1:150'000. Tiefen: 1:15'000. 30/35. Kupferstich. (Ziegler'sche Sammlung. Grundriss und Profil.)
- Plan des Zürich-See's.** Plan du Lac de Zurich. 14/23. Kupferstich. (Stadtbibliothek Bern. Mit einer Ansicht des Zürich-See's. Ost oben.)
- Schedler, J.**, Karte vom Bodensee und seiner Umgebung zum Hand- und Reisegebrauche, nach den neuesten und besten Materialien. Constanz, Lithographische Anstalt von J. Schedler. 1:100'000. 50/75. Lithographie. (Ziegler'sche Sammlung. Mit einer topogr.-statist. und zwei Nebenkarten (Postkarte und Dampfschiffahrtkarte). Ferner Curven, die jährliche Periode des Wasserstandes darstellend. Colorirt.)
- Pourtales-Gorgier, H. de**, Carte du Fond des Lacs de Neuchâtel et de Morat, d'après les sondages de Mr. Alf. Guyot. Karte: 1:96'000. Ordinaten: 1:48'000. Abscissen: 1:12'000. 39/49. Lithographie von der Lithographischen Anstalt von H. Dalp, Bern. Imp. chez Borel, à Neuchâtel. (Stadtbibliothek Bern. Mit Querprofilen der beiden See'n.)
- Karte vom Thunersee.** 1:100'000.
- Karte vom Thunersee.** Carte du Lac de Thoun. Lithographie von A. Merian, Basel. 10/17. (Vaterländische Bibliothek Basel. Süd oben.)
- — vom untern Thunersee. Bern. 14/17. Photographie von Volfenweider & Escher, Bern. (Stadtbibliothek Bern.)
- Abbildung der Vierwaldstätter See.** 26<sup>1</sup>/<sub>2</sub>/51. Holzschnitt. (Eidgenössisches Generalstabsbüreau.)
- Carte du Lac Léman de Lausanne—Cully, Meillerie—Evian.** 1:25'000. Bern. Ueberdruck. (Eidgenössisches Topographisches Büreau.)
- Plan du lac des IV Cantons, en Suisse.** 12/24<sup>1</sup>/<sub>2</sub>. Holzschnitt. (Eidgenössisches Generalstabsbüreau.)
- Map, A.**, of the lac of Zug. Zürich. 10<sup>1</sup>/<sub>2</sub>/17. Lithogr. v. Hofer & Burger.
- Blanchet, R.**, Carte du glacier du Rhône dans le bassin du Léman pendant la période alluvienne. Genève. (La glace en bleu; les moraines en vert, entouré de rouge; les dépôts alluviaux en vert; pour les rocs polis un trait rouge; les limites des glaciers du Rhône, de l'Arve et de l'Isère sont indiquées. Collection de Mr. le Dr. Hipp. Gosse, Genève.)
- Carte du Lac de Genève et des montagnes adjacentes.** Suppl.: Carte pour les glaciers du Faucigny et des environs du Mt. Blanc. 21/45. (Extrait de celle de Borgognio, rectifiant la position des montagnes qu'on a cherché à dessiner de manière à donner une idée plus juste de leur vraie figure. Mention de Mr. G. Moynier.)

- Du Bois, J.**, Carte des Rives du Lac Léman. Lithographie de Spengler. (Le Lac de Genève et ses Rives. Collection de Mr. John Cuénod.)
- Carte hydrographique provisoire du Lac Léman**, d'après les sondes de de la Bèche et de Gosset. Genève. 1 : 100'000. (Collection de Mr. Ch. Perron, Genève.)
- — des sondages du Lac Léman. 1 : 50'000. Courbes à 10<sup>me</sup> d'équidistance. Berne, 1891. Réduction photographique des sondages opérés par les Ingénieurs suisses et français, de 1886 et 1889. Dessin et photolithographie du Bureau topographique fédéral. Impression de l'Etablissement Kümmerly Frères.
- Rosier, W.**, Côte de Cologny, à courbes de niveau de 8<sup>me</sup> en 8<sup>me</sup> du Port Noir à Cologny. 1 : 12'500.

ζ *Geologische und geognostische Karten.*

- Beschreibung und Darstellung des Eisbergs, genannt Gletscher, im Kanton Bern in Helvetien.** 1673. 4. (Phil. Trans. Nr. 100.)
- Rovérés, J. G. de, sen.**, Profil de la montagne coupée par une partie de la galerie inférieure. 1738. 150/230. (Staatsarchiv Bern.)
- Buache, Phil.**, Carte minéralogique de la Suisse pour servir aux recherches et pour un mémoire de Mr. Guettard en 1752. (Mémoires de l'Académie des sciences.)
- Haller, Albr.**, Die Salzwerke im Amt Aelen, Bern, 1765. 8.
- Carte de l'Alsace et de la Suisse.** Tab. 91. Bâle, 1769. (Guettard: Atlas minéralogique de France, gravé par Dupain.)
- Wild, F. S.**, Carte et plan. Genève, 1788. 8. (Essai sur la montagne salifère du gouvernement d'Aigle.)
- Exchaquet, Struve et I. P. van Berchem**, Carte pétrographique du St. Gotthard 1791. Publiée en 1793 par Ch. de Mechel, graveur à Basle. Basle, 1793. 1 : 60'000. 47/56. (Alte Orientierung.)
- — Carte pétrographique du St. Gotthard. Bâle, chez Chrétien de Mechel, 1795. 42/50<sup>1/2</sup>. Kupferstich. (Stadtbibliothek Bern.)
- Raymond, J. P.**, Carte physique et minéralogique du Mont-Blanc. Genève, le Double, 1797—99. 1 : 88'000. (Kartenverein Zürich.)
- Grundriss der Bernerischen Saltz-Werkeren zu Pevieux und Paney.** 16<sup>1/2</sup>/29<sup>1/2</sup>. Kupferstich. (Stadtbibliothek Bern.)
- Exquisita Salinarum Bernensium Delineatio.** 16<sup>1/2</sup>/30. Kupferstich. (Universitätsbibliothek Basel.)
- Bär, J. J.**, Zwei Pläne zur Anlage eines Eisenwerks am Reichenbach, im Amt Oberhasle. 1804. (Staatsarchiv Bern.)
- Profil des couches qui paraissent dans la gorge du Seyon et qui donnent une idée générale de la constitution du Jura et coupes du Jura entre le lac de Neuchâtel et le Doubs.** 2 Tafeln. Zürich, 1818. (Essai statistique sur le canton de Neuchâtel.)
- Weissner**, Eine Karte. Bern, 1818—23. (Zu seinem Naturwissenschaftlichen Anzeiger etc.)

- Merlan, P.**, Zwei Karten. Basel, 1821—31.  
(Beiträge zur Geognosie.)
- Deluc, J. A. H.**, Sur la ligne inférieure de la neige, sur l'abaissement des forêts et du peu d'ancienneté de notre globe. 1823.
- Placidus à Specha**, Carte spéciale et pétrographique du Mont St. Gothard et de ses environs. Décembre 1824.
- Studer, B.**, Karten. Bern, 1825.  
(Beiträge zu einer Monographie der Molasse.)
- Profil**, Geologisches, des Pilatus. Solothurn, 1830. 4.  
(Beilage zu: Hugi, Franz Josef, Professor in Solothurn: Naturhistorische Alpenreise.)
- Schapfer, Heinrich**, Rhätische Erzgebirge. Neueste Uebersicht über diejenigen Bergviere im Umfange der Kantone Graubünden, St. Gallen und Glarus, in denen Erzlager vorkommen etc. St. Gallen, 1835. 1 : 4000. 33/40.  
(Eigenthümer: Fr. von Salis. Section Rhaetia, Chur.)
- Gulnaud, Ulysse**, Carte des Alpes. Autographiée. 1836.  
(Stadtbibliothek Luzern.)
- Montmolin, A. de**, Carte géologique du Jura neuchâtelois (Karte von Osterwald 1837). Neuchâtel, 1839.  
(Mémoires de la Société des sciences naturelles de Neuchâtel.)
- Nicolet, A. C.**, Plan géologique de la Chaux-de-fonds. Müller sculp. Lithographie de H. Nicolet. D'après le plan topographique levé en 1810 par I. P. Evard. Mit 3 Profilen. Neuchâtel, 1839.  
(Mémoires de la Société des sciences naturelles de Neuchâtel.)
- Charpentier, J. de**, Carte du Terrain erratique de la Vallée du Rhône. Dessinée par Dürr. Gravée par Bressanini. Lausanne, 1841.  
(J. de Charpentier: Essai sur les Glaciers.)
- Michaelis, H. E.**, Passage du Splügen et de la Via Mala. Gezeichnet von Müllhaupt. Berlin, 1843. 1 : 125'000.
- Blanchet, R.**, Une Carte. Lausanne, 1844.  
(Terrain erratique alluvien du bassin du Léman etc.)
- Desor, E. et Gressly, A.**, Carte géologique de la partie orientale du Jura neuchâtelois d'après la carte manuscrite d'Osterwald. Neuchâtel, 1850. Lithographie de Gendre.  
(Mémoires de la Société des sciences naturelles de Neuchâtel. 1858.)
- Lardy, C.**, Coupe transversale du Jura depuis Suchy à Vallorbes en suivant la vallée de l'Orbe. 1851. 24/33. Handzeichnung.  
(Stadtbibliothek Bern. Colorirt.)
- Thurmann, J.**, Esquisse orographique de la chaîne du Jura. Partie I. Porrentruy, 1852. 4.
- Engelhardt, M.**, Das Monte-Rosa und Matterhorn-Gebirg. Strassburg, 1852. 8.
- Brumer, C.**, Geognostische Karte der Gebirgsmasse des Stockhorns. Winterthur, Wurster & Cie., 1852. 1 : 75'000.  
(Kartenverein Zürich.)
- Hisely, Coupe** du lac de Bienne entre Neuveville et Gerlier. Porrentruy, 1854. 20/60. 2 S.  
(Coup d'œil sur les travaux de la Société jurassienne d'émulation. Bd. 6.)
- Girard, H.**, Geologische Wanderungen. 1. Wallis - Vivarais - Velay. Halle, 1855. 8. Nebst Karten, Profilen und Ansichten.

- Volger, G. H. O.**, Eine Karte.  
(Untersuchungen über das Phänomen der Erdbeben in der Schweiz.  
Gotha, 1857—58.)
- Tribollet et Campiche.** Carte géologique des environs de Ste. Croix, avec  
le vallon de la Côte-aux-Fées. 1858. Planche chromolith.
- Desor, E.**, et **A. Gressly**, Carte géologique de la partie orientale du Jura  
neuchâtelois, d'après la carte manuscrite d'Osterwald. Neu-  
châtel, 1858. 1 : 25'000. 61/70. Lithographie von F. Gendre.  
(Stadtbibliothek Bern.)
- Carte de Lausanne et de ses environs.** 1858. 1 : 16'300. 27/36. Litho-  
graphie von Spengler & Cie.  
(Stadtbibliothek Bern. Geologisch colorirt. Aufgezogen.)
- Quiquerez, A.**, Plan des travaux d'exploitation des mines de fer dans le  
val de Delémont. 1859. Fol.
- Carte géologique des tunnels des Loges et du Mont-Sagne.** Grande  
planche allongée et coloriée. Neuchâtel, 1859.  
(Mémoires de la Société de sciences naturelles de Neuchâtel.)
- Quiquerez, A.**, Plan des travaux d'exploitation des mines de fer du Val  
de Delémont. Winterthur, 1859. 1 : 5'000. 60/100.  
(Au Musée de Porrentruy.)
- Desor, E.**, Carte géologique des environs de Neuchâtel. Neuchâtel, 1860.  
Planche lithographiée, coloriée.
- Pictet, F. J.**, et **Campiche**, Cartes géologiques. Genève. 4.  
(Description des fossiles du terrain crétacé de Ste. Croix. 1860—72.)
- Gillieron.** Notice sur les habitations lacustres du Pont de Thielle avec  
un croquis de la contrée entre les lacs de Neuchâtel et de  
Bienné. Porrentruy, 1860. 8. 20 S. 1 planche.  
(Actes de la Société jurassienne d'émulation. Bd. 12.)
- Favre, A.**, Explications de la carte géologique des parties de la Savoie,  
du Piémont et de la Suisse voisines du Mont-Blanc. Genève,  
1862. 8.
- Simler, Theodor**, Geologisch-oro-graphisches Orientirungskärtchen in Be-  
zug auf die Verrucano- und Gneissmassen der osthelvetischen  
Alpen. Mit Profil. Bern, Huber & Cie., 1862. 15/20.  
(Ueber die Petrogenese im Allgemeinen und das Bunsen'sche Gesetz der  
syntektischen Gesteinsbildung.)
- Müller, Alb.**, Geologische Karte von Basel. Basel, 1862. 1 : 50'000.  
Karte, Eine. Zürich, 1862. 4.  
(Uebersicht der Geologie des Kantons Zürich.)
- Muston et Parisol.** Carte du Bassin de Tertiaire de Bourgogne. Porren-  
truy, 1864. 4 pages et une carte 1 : 40'000. 25/35. 8.  
(Actes de la Société jurassienne d'émulation. Bd. 14.)
- Quiquerez, A.**, Une carte, 18 planches. Topographie d'une partie du  
Jura oriental et en particulier du Jura bernois. Porrentruy,  
1864. 8.
- Mandrot, A.**, Les mines de la Bonneville. Plan, carte topographique  
et profil. Neuchâtel, 1865. Lithographie von H. Furrer.  
(Musée Neuchâtelois.)
- Sulzfuß, Zwei Karten.** Chur, 1865.  
(Excursion der Sektion Rhetia a. d. Sulzfuß, und Theobald : geologische  
Beschreibung der Sulzfuß.)

- Karte**, Geologische, des Pilatus. Nach im Auftrage der schweizerischen geologischen Kommission gemachten Aufnahmen von Franz Josef Kaufman, 1866. Nach der Kantonskarte von H. Müllhaupt in Bern. Winterthur, Wurster, Randegger & Co. 27/50. 1 : 25'000. Quer Folio. Farbendruck.  
 (Bildet eine Beilage zu: Beiträge zur geologischen Karte der Schweiz. 5. Lieferung. Geologische Beschreibung des Pilatus von F. J. Kaufman. Bern, 1867. Auch mit dem speziellen Titel: Der Pilatus, geologisch untersucht und beschrieben von F. J. Kaufman. Bern, 1867, IX und 169 S.)
- Lang**, F. und **Rütimeyer**, L. Geologische Karte. Zürich, 1867. 4.  
 (Die fossilen Schildkröten von Solothurn.)
- Greppin**, J. B., Une planche. Delémont, 1867. 4.  
 (Essai géologique sur le Jura suisse.)
- Mösch**, C., Zwei geologische Karten und Profile. Zürich, 1867.  
 (Geologische Beschreibung der Umgebungen von Brugg.)
- Mühlberg**, F., Eine Karte. Aarau, 1869.  
 (Ueber die erratischen Bildungen in Aargau und in den benachbarten Theilen der angrenzenden Kantone.)
- Bachmann**, Isidor, Karte der quartären Bildungen des Kandergebiets. 1869. (?) 1 : 100'000. 12<sup>1</sup>/<sub>2</sub>/48<sup>1</sup>/<sub>2</sub>. Ueberdruck v. Bl. XII, XVII.  
 (Eidgenössisches Topographisches Bureau.)
- Sezioni** geologiche dei dintori del Mte. Cervino. Firenze, 1868. 1 : 100'000. 20<sup>1</sup>/<sub>2</sub> : 36. Autolithographie von Rolla.  
 (Stadtbibliothek Bern. Giordano, Ascenzone del Monte Cervino. Atti della Società di Scienze naturali. Vol. XI, Tav. 8.)
- Karte**, Geologische Karte des Unterengadins, reduzirt nach Theobald's geologischen Karten I. und II. 1869--76. 1 : 150'000. 26/35.  
 (Kantonale Bibliothek Chur.)
- Jaccard**, A., Canton de Neuchâtel. Blatt VI, XI, XVI des Dufouratlas. Neuchâtel. 1869--70.  
 (Matériaux pour la carte géologique de la Suisse.)
- Profil** théorique des couches asphaltiques entre le Bois-de-Croix et St-Aubin. 1869.  
 (Le Rameau du Sapin.)
- Theobald**, G., Uebersicht der geologischen Untersuchungen in Graubünden. 1870. 28/39.  
 (Beilage zum Jahresbericht der naturforschenden Gesellschaft.)
- Fritsch**, Karl von, Geognostische Karte des Sanct Gotthard, 1864, 65, 66 und 71. Veröffentlicht auf Kosten der Eidgenossenschaft 1873. Winterthur, 1873. 1 : 50'000. 48:70. Farbendruck von Wurster, Randegger & Cie. Ueberdruck.  
 (Eidgenössisches Topographisches Bureau.)
- Karte**, Eine geologische. Chur, 1870. 8.  
 (Theobald-Szadrowsky, Gotf. Lud. Theobald, ein Lebensbild.)
- Salis**, A. von, Drei geologische Karten. Chur, 1870. 4.  
 (Bericht über die Verbauung des Glenners und grösserer Flüsse im Allgemeinen etc.)
- Gutzwiller**, A., Eine Karte des Verbreitungsgebietes des Säntisgletschers. St. Gallen, 1873.  
 (Bericht über die Thätigkeit der St. Galler naturforschenden Gesellschaft.)
- Baltzer**, A., Geologische Karte des Glärnisch. Zürich, 1873. 1 : 50'000.  
 (Der Glärnisch. Ein Problem alpinen Gebirgsbaues. Zürich, Verlag von Caesar Schmidt, 1873. 4. 100 S. Beilagen: 1 Karte, 1 Profiltafel, 6 Lithographien, 15 Holzschnitte.)

- Escher v. d. Linth, E.**, Geologische Karte des Sentis, herausgegeben von der geologischen Commission der schweizerischen naturforschenden Gesellschaft auf Kosten der Eidgenossenschaft 1873. Winterthur, 1873. 1:25'000. 72/110. Kupferstich und Farbendruck von Wurster, Randegger & Cie.
- Bachmann, J.**, Zwei Tafeln. Bern, 1873. 4.  
(Der Boden von Bern. Geognostische Skizze.)
- Waltenberger, A.**, Geologische Uebersichtskarte der Gebirgsgruppe zwischen Rhein- und Ober-Innthal, nach den besten Quellen zusammengestellt von A. Waltenberger. Gotha, Justus Perthes, 1874. 1:600'000. 18/24.  
(Collection: M. Kuoni, Chur.)
- Karte der Moränen-Landschaft von Amsoldingen bei Thun.** 1874. 1:25'000. 43/45. Ueberdruck von Blatt 352, 353, 354, 355.  
(Eidgenössisches Topographisches Bureau. Mit Ton.)
- Rénevier, E.**, Carte géologique de la partie sud des Alpes vaudoises, publiée par la Commission géologique fédérale. Winterthur, 1875. 1:50'000. 44/47. Lithographischer Farbendruck von Wurster.
- Theobald, G.**, Geologische Karte des Oberengadin und Bernina. Lithographie von J. M. Ziegler. 1876. 1:150'000. 37/43.
- Roehat, Burtin etc.** Une carte. Paris, 1877. 4.  
(Les gisements bitumineux du Ct. de Genève etc.)
- Tribolet, M. de, et Rougemont, Ph. de**, Carte géologique du canton de Neuchâtel. Neuchâtel, 1877. Lithographie Sonrel.
- Heim, A.**, Karte der Terrassen und Thalstufen des Reussgebietes. 1878. 1:100'000. Mit Quer- und Längsprofilen. 38/46. Ueberdruck aus dem eidgenössischen topographischen Atlas von Wurster, Randegger & Cie. Chromolithographie.  
(Jahrbuch des schweizerischen Alpenclubs. Bd. XIV. Beilage I.)
- — Geologische Karte der Gebirgsfalten zwischen Walensee und Vorder-Rhein. Tafel II. in «Atlas zu den Untersuchungen über den Mechanismus der Gebirgsbildung, im Anschluss an die geologische Monographie der Tödi-Windgällengruppe.» Basel, 1878. 1:250'000.
- — Geologische Karte der Tödigruppe. Tafel I. in «Atlas zu den Untersuchungen über den Mechanismus der Gebirgsbildung, im Anschluss an die geologische Monographie der Tödi-Windgällengruppe.» Basel, 1878. 1:100'000.
- Ansicht des Bergsturzes von Elm** 1881. Zürich, Hofer & Burger, 1881. 56/180. Tableau in Farbendruck.
- Extrémité aval du Lac de Soleure.** (?) 1883. 1:100'000. 18<sup>1/2</sup>/28<sup>1/2</sup>. Ueberdruck von Bl. VII.  
(Eidgenössisches Topographisches Bureau.)
- Baretti, M., und Sacco, F.**, Il Margozzolo, Carta glaciale (der Gegend zwischen dem Lago Maggiore und Lago di Orta). Turin, 1884. 1:100'000. 14/21. Im. von Coucourde, Chromolithographie von F. Doyen.  
(Boll. d. C. Alp. Italiano. Bd. XVIII. 61. S.)
- — Il Margozzolo, Carta geologica. (Gegend zwischen dem Lago Maggiore und Lago di Orta.) Turin, 1884. 1:100'000. 14/21. Im. von R. Coucourde. Chromolithographie von F. Doyen.  
(Boll. d. C. Alp. Italiano. Bl. XVIII., 64 S.)

- Wettstein, Alex.**, Geologie von Zürich und Umgebung. Verlag von J. Wurster & Cie., Zürich, 1885. 4. 84 S.  
Beilage: Eine geologische Karte von Zürich und Umgebung. 1 : 40'000.
- Szombathy.** Die Eiszeit in der Schweiz. Kartenskizze. Wien, 1890. 8/10. Holzschnitt.  
(Oesterreichische Touristenzeitung, Bd. X, S. 254.)
- Jenny, Baltzer & Küssling**, Geologische Exkursionskarte der Umgebungen von Bern. Verlag von Schmid, Francke & Cie., Bern, 1891. 1 : 25'000. 58/94.
- Zollinger, Edwin.** Das Mündungsgebiet der Kander. Karte. 1892. 1 : 50'000. 21/29.  
(Zwei Flussverschiebungen im Berner-Oberland von Edwin Zollinger.)
- Ischer, G.**, Excursionskarte. 3 Bl. Colorirt.  
(Geologisches Profil der Lenkgegenden.)
- Zollikofer, Th.**, 16 geologische Karten und Profile, colorirte Handzeichnungen auf Leinwand: 2 Hauenstein, 1 Tunnel des Loges, La Vallée, Alpes et Jura, Marcheiruz Molasse, Creux du Vent, Ste. Croix, Doubs-Neuchâtel.
- Morlot, A.**, Eine Mappe aus seinem Nachlass: geologisch colorirte Tafeln, geologische Profile, Handzeichnungen, Lithographien. Folio.  
(Schweizerische Naturforschende Gesellschaft.)
- Plan des travaux contre les avalanches à Loèche les Bains, Canton du Valais, avec profils.** Levé par Mr. l'Ingr. Zen-Ruffinen. Héliographie et calques.
- Hauenstein-Tunnel**, 6 geologische Profile, 1 Karte.  
(Gleichnamiges Werk.)
- Jaccard, E.**, Carte et 3 planches.  
(Etudes géologiques sur l'Asphalte et le Bitume au Val-de-Travers dans le Jura et la Haute-Savoie.)
- Legende über Vorkommen der Felsarten.** 25/48. Une lieue = 25 nm.  
(Eigenthümer Fr. v. Salis, Ing. Section Rhetia.)
- Land-Charten** von dem zweiten Theile der schweizerischen Erzgebirge, mit allen dabei vorkommenden Mineralien und mit Legende-Tafel. Ohne Jahrszahl. 12/18.  
(Section Rhetia.)
- Karte der Freiburger-Alpen.** 1 : 100'000.  
— — vom Pilatus und Rigi mit ihren nächsten Umgebungen, inclusive Bürgenstock. Von Hand geologisch colorirt nach den Aufnahmen des H. Dr. Franz Josef Kaufmann in Luzern. Die Karte ist zusammengesetzt aus Blättern der topographischen Kantonskarte Luzern. 1 : 25.000. 74/148.  
(Im Besitze der Section Pilatus des schweizerischen Alpenclubs.)
- Zschokke, Theodor**, Profile vom aargauischen Jura. Aarau, Verlag von H. R. Sauerländer. Gr. 4. 10 S.
- Mühlberg, F.**, Die heutigen und frühern Verhältnisse der Aare bei Aarau. Aarau, Verlag von H. R. Sauerländer. Gr. 4. 46 S. Mit einer geologischen Karte.
- Kaufmann, F. J.**, Eine geologische Karte, 17 Profile.  
(Untersuchungen über die mittel- und ostschweizerische subalpine Molasse.)
- Zschokke, Th.**, Ein geognostischer Plan. 4.  
(Die Gebirgsschichten, welche vom Tunnel zu Aarau durchschnitten werden.)

- Stöhr, E.**, Eine geologische Karte. 4.  
(Die Kupfererze an der Mütschenalp etc.)
- Stapf, F. M.**, Geologische Uebersichtskarte der Gotthardbahnstrecke Kil. 38—149. (Erstfeld—Castione). 1 : 25'000. 36/46. 10 Bl. Profile, Skizzen.
- Weiss, V.**, Carte physique et minéralogique du mont St. Gotthard et des montagnes et vallées qui l'environnent. (Aux frais de J. J. Waibel, minéralogues.) Basle. 31/40. Lithographie. Colorirt.
- Favre, A.**, Note sur la carte géologique des parties de la Savoie, du Piémont et de la Suisse voisines du Mont-Blanc. Genève. 4.  
— — Carte géologique des parties voisines du Mont-Blanc.
- Kündig, A.**, Flächeninhalt der Gletscher der Schweiz.  
(Jahrbuch des schweizerischen Alpenclubs. Bd. II. S. 481.)
- Theobald, G.**, Eine geologische Karte.  
(Unter-Engadin, von G. Theobald.)
- Placidus, P.**, à Specha, Carte spéciale et pétrographique du Mont-Gotthard et de ses environs. 25/39. Lithographie de F. Böhm; éditée par J. J. Waibel. 1 : 105'000.  
(Kartenverein Zürich.)
- Ziegler, I. M.**, Rhonegebiet und Genfersee. Geologische Karte. Ohne Titel. 1 : 380'000.  
(Kartenverein Zürich.)
- Uebersichtskarte**, Geologische, zur Karte vom Kanton Glarus. 1 : 300'000.  
(Kartenverein Zürich.)
- Gesteinskärtchen**, von Zürich bis ins Maderanerthal. (Ohne Titel.)  
(Kartenverein Zürich.)
- Feuilles, Les**, IX et XII réunies en une de la carte topographique du Canton de Vaud à 1 : 50'000. Cette feuille, don de Mr. le Pasteur Sylvius Chavannes au collège d'Aigle a été enrichie par lui d'indications géologiques coloriées, qui ont excité un grand intérêt parmi les membres de la Société vaudoise des Sciences naturelles, réunis en assemblée annuelle en Juin 1890 à Aigle même.
- Centralbahn**, Schweizerische. Geologisches Längenprofil und Situationsplan des Hauenstein-Tunnels. 1 : 75'000. 36/47. Lithographie.  
(Ziegler'sche Sammlung.)
- Moesch, C.**, Geologische Karte der Umgebung von Brugg (Aargau). 1 : 25'000. 29/41. Lithographie von H. Furrer, Neuenburg.  
(Universitätsbibliothek Basel. Mit geologischen Profilen. Geologisch colorirt.)
- Karte**, Geologische, der Gebirgsmasse von Davos. 1 : 130'000. 21<sup>1</sup>/<sub>2</sub>/27. Neuchâtel. 1 : 130'000. 21<sup>1</sup>/<sub>2</sub>/27. Lithographie von H. Nicolet à Neuchâtel.  
(Vaterländische Bibliothek Basel.)
- Raymond, J. B.**, Carte physique et minéralogique du Mont-Blanc et des montagnes et vallées qui l'avoisinent. Paris, chez Piquet, géographe. 53/83. Kupferstich von J. B. Raymond. Imprimée par Malo.  
(Universitätsbibliothek Basel. Mit einer Ansicht des Mont-Blanc, oben rechts.)
- Lardy, C.**, Carte géognostique du St. Gotthard. 33/41. Lithographie von Spengler & Cie., Lausanne.  
(Ziegler'sche Sammlung.)



- Ziegler, J. M.**, Karte des Ober-Engadin und des Bernina Gebirges mit den umgebenden Thälern, behufs Uebersicht der Ausdehnung dortiger erratischer Spuren aus der letzten Periode des Gletscher-Rückganges. Winterthur, Lithographie von Wurster, Randegger & Cie. 1 : 150'000. 38/49.  
(Stadtbibliothek Bern.)
- Hugi**, Gebirgsprofil der südlichen Jurakette von Solothurn bis Welschenrohr. 1 : 10'000. 15/48<sup>1/2</sup>. Lithographie.  
(Stadtbibliothek Bern.)
- Studer**, Geologisches Profil und Karte der Umgebung des Urnersee's. 8<sup>1/2</sup>/23. Handzeichnung.  
(Stadtbibliothek Bern.)
- Baltzer, A.**, Der obere Kalktheil der Jungfrau über dem Roththal. Zürich. 24<sup>1/2</sup>/94. Lithographie von J. J. Hofer, Zürich.  
(Stadtbibliothek Bern. Colorirt.)
- Coupe géologique des tunnels des Loges et du Mont-Sagne.** 1 : 2'000. 31/275. Lithographie.  
(Stadtbibliothek Bern.)
- Stabsbüreau**, Eidgenössisches. Karte der Umgegend von Solothurn mit den geologischen Profilen, a) aus der Umgebung von Solothurn, b) der Steinbrüche. Zur Erinnerung an die LII. Jahresversammlung der Schweizerischen Naturforschenden Gesellschaft am 23. 24. und 25. August 1869 in Solothurn, von Prof. B. Studer in Bern. Winterthur. 19/29. Lithographie von Wurster, Randegger & Cie.  
(Stadtbibliothek Bern. Uncolorirt.)
- Plan horizontal de la mine de houille du Petit-Bournaud dans lequel on a représenté la pente des couches de houille.** 16<sup>1/2</sup>/19<sup>1/2</sup>. Handzeichnung.  
(Stadtbibliothek Bern. Colorirt.)
- Lardy**, Kleines geologisches Profil bei Tour d'Ay etc. 12/20. Handzeichnung.  
(Stadtbibliothek Bern.)
- Profil**, Geologisches, vom Pizzo d'Ormea etc. 13/39. Handzeichnung.  
(Stadtbibliothek Bern. Colorirt.)
- Aspect géologique de la chaîne du Mont-Terrible.** 14/30. Lithographie.  
(Stadtbibliothek Bern.)
- Escher**, Lagerungsverhältnisse zwischen Sediment-Gebirgsarten und umgewandelten Gesteinen. (Profile vom Wetterhorn, Tellihorn, Oberhasli, etc.) 29/43. Autographie.  
(Stadtbibliothek Bern. Colorirt.)
- Profil géologique près les mines de Conversion.** 5/17<sup>1/2</sup>. Handzeichnung.  
(Stadtbibliothek Bern.)
- L. A. Ur.**, Carte géologique de la Vallée de Valorsine. 17/21<sup>1/2</sup>. Lithographie.  
(Stadtbibliothek Bern. Geologisch colorirt. Aufgezogen.)
- Moesch, C.**, Geologische Karte der Umgebung von Brugg (Aargau). 1 : 25'000. 30<sup>1/2</sup>/56. Neue Ausgabe. Lithographie.  
(Stadtbibliothek Bern. Geologisch colorirt. Mit geologischen Profilen etc. Aufgezogen.)
- Studer**, Geologische Profile der Albula und Umgebung etc. 22/36. Handzeichnung.  
(Stadtbibliothek Bern. Colorirt.)
- — Geologisches Profil vom Schwarzhorn etc. 27/42. Handzeichnung.  
(Stadtbibliothek Bern.)

- Studer**, Geologisches Profil, ohne Angaben. 23/27. Handzeichnung.  
(Stadtbibliothek Bern. Colorirt.)
- — Geologisches Profil von Bottmingen bis Neuhaus und vom Vogelberg und Passwang bis Kestenholz. 27/43. Handzeichnung.  
(Stadtbibliothek Bern.)
- — Geologische Karte vom Scaletta und Umgebung. 19<sup>1</sup>/<sub>2</sub>/25. Handzeichnung.  
(Stadtbibliothek Bern.)
- Coupe** et Plan représentant les filons de la mine du Bournaud. 17/20<sup>1</sup>/<sub>2</sub>. Handzeichnung.  
(Stadtbibliothek Bern. Colorirt.)
- Sezione** geologica del Mte. Cervino. Firenze, 1868. 21/33. Autolithografia di Rolla.  
(Stadtbibliothek Bern. Giordano, Ascensione del Monte Cervino. Atti della Società di Scienze naturali. Vol. XI. Tavola 8.)
- Coupe** près des moulins de Bourrignon. 13/21. Handzeichnung.  
(Stadtbibliothek Bern. Colorirt.)
- Studer**, Geologische Profile des kleinen und grossen Salève. 21/26<sup>1</sup>/<sub>2</sub>. Handzeichnung.  
(Stadtbibliothek Bern.)
- Profil**, Geologisches, der Gegend von Motiers. 11/35. Handzeichnung.  
(Stadtbibliothek Bern.)
- Profil** géologique près de Saicourt—Val de Tavannes. 17<sup>1</sup>/<sub>2</sub>/22<sup>1</sup>/<sub>2</sub>. Handzeichnung.  
(Stadtbibliothek Bern.)
- Lardy**, C., Profil des montagnes sur la rive droite du Rhône depuis Lavey à S. Saphorin. 27/41. Handzeichnung.  
(Stadtbibliothek Bern. Colorirt.)
- Coupes**, Diverses, géologiques de la partie orientale de la vallée de Delémont. 21/27. Handzeichnung.  
(Stadtbibliothek Bern. Colorirt.)
- Coupe** des gris-verts et de la molasse à la perte du Rhône. 21/26. Handzeichnung.  
(Stadtbibliothek Bern.)
- Renevier**, E., Carte géologique de la montagne d'Argentine et de ses environs. Genève. 12/18<sup>1</sup>/<sub>2</sub>. Kupferstich von Müllhaupt. Imprimée chez Vogel, Genève.  
(Stadtbibliothek Bern.)
- Buch**, Leopold de, Carte géologique du Terrain entre le lac d'Orta et celui de Lugano. 29/40<sup>1</sup>/<sub>2</sub>. Kupferstich.  
(Stadtbibliothek Bern. Colorirt.)
- Campiche** et de **Tribolet**, Carte géologique des environs de Ste. Croix. Winterthur. 1:25000. 30<sup>1</sup>/<sub>2</sub>/38<sup>1</sup>/<sub>2</sub>. Lithographie von Wurster & Cie., Winterthur.  
(Stadtbibliothek Bern. Colorirt. Aufgezogen.)
- Hennet**, H., Carte du val de Delémont. Winterthur. 1:50000. 32/50<sup>1</sup>/<sub>2</sub>. Lithographie von Wurster & Cie., Winterthur.  
(Stadtbibliothek Bern. Geologisch colorirt.)

7. *Historische und archäologische Karten.*

- Retranchement** de César. Karte der Umgegend von Genf. (Ohne Titel.) Genève, 1730. 13/15. Echelle de deux lieues ou de 7500 pas romains = 45 mm. Kupferstich von Daudet fil.  
(Spon, Histoire de Genève. Edition d'Abauzit. Bd. II., S. 298.)

- Genève ancienne.** Chopy del., Daudet fil. fec. Lugdunum. (Karte von Genf und Umgegend zur Römerzeit.) Genève, 1730. 13/17.  
(Spon, Histoire de Genève, Edition d'Abauzit. Bd. I.)
- Daudet, Partie du pays des Helvétiens.** (Genève et ses alentours.) 13/14<sup>1/2</sup>. Kupferstich.  
(Universitätsbibliothek Basel. Illuminirt.)
- Chopy, Genève ancienne.** Leyden. 12<sup>1/2</sup>/17<sup>1/2</sup>. Kupferstich von Daudet.  
(Universitätsbibliothek Basel. Illuminirt.)
- Fornerod, David, Plan d'Aventicum.** Avenches, 1747. 50, 70. 1 feuille.  
(Archives de la ville d'Avenches. Plan manuscrit.)
- Ritter, Plan de la ville d'Avenches en Suisse et de l'enceinte d'Aventicum Helvetiorum, d'après le plan levé par David Fornerod en 1755.** 22/35. 35 mm. = 200 toises du Roi. Aquarell.  
(Ritter, Antiquités de la Suisse. Stadtbibliothek Bern.)
- Müller, Joh., Entdeckung einiger römischer Alterthümer, welche A<sup>o</sup>. 1759 in der Herrschaft Regensperg auf einer Anhöhe ob Buchs unter der Burg ist gemacht worden.** Zürich. 26/37. Kupferstich von J. R. Holzhalb.  
(Stadtbibliothek Bern.)
- Zustand, Geographischer, der drei Länder unter Albrecht I. 1773.** 17/18. Colorirte Handzeichnung.  
(V-örtige Vereinsbibliothek Luzern.)
- Fechter, Ichnographia veteris Augusta Rauracorum.** 35/44. Kupferstich von Weiss & Argent.  
(Vaterländische Bibliothek Basel. Mit Ansicht der Rudera des Tempels.)
- Plan de la ville d'Avenches en Suisse et de l'enceinte d'Aventicum Helvetiorum, d'après le plan levé en 1769 par David Fornerod etc. dessiné et augmenté par M. Ritter etc. en 1786.** 35/39. 10 cm. = 200 toises de 10 pieds de Berne = 300 toises de 6 pieds du Roy. Aquarell.  
(Ritter, Antiquités de la Suisse. Stadtbibliothek Bern.)
- — du territoire de la ville d'Avenches et de la commune de Donnatire, fait et finit en 1769 par David Fornerod, conseiller. 85/98. 13 cm. = 250 toises de 10 pieds. Aquarell.  
(Ritter, Antiquités de la Suisse. Stadtbibliothek Bern.)
- — de la ville d'Avenches en Suisse et de l'enceinte d'Adventicum Helvetiorum, d'après le plan levé en 1769. Dessiné et augmenté par Mr. Ritter, architecte, 1786. 10 cm. = 200 toises de 10 pieds de Berne.
- — de la ville d'Avenches en Suisse et de l'enceinte d'Aventicum Helvetiorum, d'après le plan levé en 1769 par David Fornerod, dessiné et augmenté par M. Ritter. Kupferstich von M. G. Eichler. Berne, 1788. 35/39. 10 cm. = 200 toises de Berne = 300 toises du Roi.  
(Ritter: Antiquités de la Suisse, und Ritter: Mémoire abrégé et recueil de quelques antiquités de la Suisse. Stadtbibliothek Bern.)
- Meyer, J. H., 12 Bl. 1 Charte.** Zürich, 1801. Quer Fol.  
(Die Ruinen von Unterwalden im Jahr 1800.)
- Parent, Aubert, Augusta Rauracorum. Plan vérifié sur les lieux en 1804.** 18/36. 106 mm. = 300 toises du Rhin. Aquarell.  
(Mémoire sur les recherches des Antiquités de l'Helvétie de 1800 à 1810, par Aubert Parent. Stadtbibliothek Solothurn.)
- — **Plan von Augusta Rauracorum. Plan vérifié sur les lieux pour l'intelligence de l'ouvrage en 1804.** 1804. 19/36. Handzeichnung.  
(Manuscrit sur les Antiquités de la Suisse. Colorirt. Stadtbibliothek Bern.)

- Parent, Aubert**, Plan géométral de l'enceinte d'Aventicum. Aventicum, 1805. 30/40. Manuscript.  
(Mémoire et dessins des Antiquités du Canton de Vaud, dédié au Gouvernement par Aubert Parent. 1810. Stadtbibliothek Bern.)
- — Plan de l'ancienne Aventicum Helvetiorum. 1808. 29/36. 10 cm. = 300 toises = 600 mètres. Manuscript.  
(Mémoire sur les recherches des Antiquités de l'Helvétie de 1800 à 1810, par Aubert Parent. Stadtbibliothek Solothurn.)
- — Plan de l'ancienne Aventicum Helvetiorum. 1808. 29<sup>1</sup>/<sub>3</sub>/36<sup>1</sup>/<sub>3</sub>. Handzeichnung.  
(Manuscrit sur les Antiquités de la Suisse. Colorirt. Stadtbibliothek Bern.)
- Morel**, Carte du Jura. Strasbourg, 1813.  
(Abrégé de l'Histoire et de Statistique du ci-devant Evêché de Bâle réuni à la France en 1793.)
- Plan de la Savoie**, dressé depuis le Traité du 30 Mai 1814, qui laisse à la France la partie à l'Ouest, séparée par un cordon rouge. 1814. 52/62. Handzeichnung.  
(Eidgenössisches Generalstabsbüreau.)
- Scheurmann, J. J.**, Plan von der Gegend der ehemaligen römischen Stadt und Festung Vindonissa. Aarau. 1 : 33'333. 24/30. Kupferstich.  
(Eidgenössisches Generalstabsbüreau.)
- Dorow, W.**, Eine Karte. Wiesbaden, 1826.  
(Opferstätte und Grabhügel der Germanen am Rhein. 2. Auflage.)
- Lory, G.**, Ansichten und Plan. Bern, 1827.  
(Description topographique et historique de la ville et des environs de Berne, par R. Walthardt.)
- Neuchâtel** jusqu'au XIIIe et XIVe siècle. Neuchâtel, 1836.  
(Album de la Suisse pittoresque, Weibel-Comtesse.)
- Buchegg**, Eine Karte. Bern, 1840.  
(Die reichsfreie Herrschaft Buchegg, ihre Grafen und Freiherren und die Landgrafschaft Klein Burgund.)
- Duvoisin**, Plan d'Avenches. Avenches, 1845. 1 : 5000. 40/60. 1 feuille.  
(Manuscrit: Archives de la ville d'Avenches.)
- Hisely, J. J.**, Carte du Comté de Gruyères. Lausanne, 1851. 1 : 200'000. 18,2/22,7. 1 feuille.  
(En appendice à l'introduction à l'Histoire du Comté de Gruyères.)
- Loci in quibus repertæ sunt tegulæ Castrorum Vindonissensium.** Zürich, 1854. 17/19. Kupferstich von J. Wurster & Cie., Winterthur.  
(Mittheilungen der Antiquarischen Gesellschaft in Zürich. (Inscript. conf. Helv. ed. Mommsen. Bd. X.)
- Müller, B.**, Carte de la partie neutralisée des Etats Sardes. 1855. 1 : 250'000. 40/49. Handzeichnung.  
(Eidgenössisches Generalstabsbüreau.)
- Gonzenbach, A. von**, Eine Karte. Bern, 1859. 8.  
(Die Einverleibung eines Theiles von Savoyen in die schweizerische Neutralität.)
- Karte**, Eine. 1859. 4.  
(Denkschrift über die Beziehungen zwischen der Schweiz und dem neutralisirten Savoyen.)
- Meyer, H. D.**, Zwei Tafeln. Zürich, 1861. 4.  
(Die römischen Alpenstrassen der Schweiz.)
- Rochat, L.**, Quatre planches. Zürich, 1862. 4.  
(Recherches sur les antiquités d'Yverdon.)

- Carte d'une partie du Jura Oriental**, dressée par A. Quiquerez pour accompagner ses mémoires sur l'histoire de la contrée depuis les temps celtiques jusqu'au moyen âge. 1863. 44/45. Lithographie. 5 cm. = 10 Km.
- Plan von Aventicum Helvetiorum**. Zürich, 1867. 34/34. Lithographie. (Mittheilungen der Antiquarischen Gesellschaft in Zürich. (Bursian: Aventicum Helvet.) Heft I. Tafel 2.)
- Karte der Umgegend von Avenches**, mit Einzeichnung des Umfangs von Aventicum. Lithographie von Häusler & Strübi in Zürich, 1867. 13/18. (Mittheilungen der antiquarischen Gesellschaft in Zürich. (Bursian, Aventicum Helvetiorum.) Bd. XVI. Heft. I. Tafel 1.)
- Juvall, Wolfgang von**, I. Die Rhaetischen Lande bis in die Feudalzeit. 1: 1'000'000. 18/25. II. Die Herrschaften, die Gerichte und die Bünde im curischen Rhaetien circa 1510. 1: 450'000. 18/25. Beilagen zu den Forschungen über die Feudalzeit im curischen Rhaetien von Hauptmann Wolfgang von Juvall. 1871. (Eigentümer: Dr. Ed. Killias, Chur.)
- Provinz**, Die römische, Rhätien nebst späteren Grenzveränderungen. 1872. 1: 300'000. 34/40. Beilage zu: Das alte Rhätien von Dr. P. C. von Planta.
- Plan von Nyon mit Einzeichnung der römischen Mauern und Ueberreste**. Zürich, 1875. 20/26. (Mittheilungen der antiquarischen Gesellschaft in Zürich. (J. J. Müller: Nyon zur Römerzeit). Bd. XVIII. Heft 8.)
- Moll, Albert**, Die Römerstrassen und Römerbauten am Bodensee. 1875. 37/48. Lithographie von Rödiger, Ravensburg. (Schrift des Vereins für Geschichte des Bodensees und Umgebung. Rhätien. Lindau, Joh. Th. Stettner.)
- Bietrix, M.**, Carte féodale de l'ancien évêché de Bâle, du diocèse de ce nom, des comtés de Neuchâtel, Montbéliard, Terrette et autres seigneuries circonvoisines. Manuscrite. Porrentruy, 1876. 133/160. (Château de Porrentruy.)
- — Carte archéologique et héraldique de l'ancien évêché de Bâle. Manuscrite. Porrentruy, 1877. 133/160. (Bibliothèque de Porrentruy.)
- Planta, P. C. von**, Eine Karte und Beilagen. Bern, 1881. 8. (Die curtischen Herrschaften in der Feudalzeit.)
- Gagg, H.**, Plan historique de la ville d'Yverdon. Yverdon, 1887. 1: 2000. Une feuille. Inédit. (Bibliothèque publique d'Yverdon.)
- Rosset, Auguste**, Plan d'Aventicum. L'association Pro-Aventico éditeur. Avenches, 1888. Une feuille.
- — Plan d'Aventicum, dressé en 1888. Lithographie von Wurster, Randegger & Cie., Winterthur. Lausanne, 1888. 1: 5'000. 41/55. 100 m. = 2 cm. (Bulletins de l'Association pro Aventico. No. II.)
- Jäklín, Dietr.**, Archäologie in Graubünden. Angabe der Fundstätten alter Münzen u. s. w. Ungefähr 1: 400'000. 45/60.
- Morlot, A.**, Neun Wandtafeln aus seinem archäologischen Cours. Fol. (Schweizerische Naturforschende Gesellschaft Bern.)

- Merlot, A.**, 30 Tafeln aus seinem archäologischen Cours. 4.  
(Schweizerische Naturforschende Gesellschaft Bern.)
- Carte** zur historisch-statistisch-topographischen Darstellung des Bezirks Murten. Fol.
- Frey, J.**, Plan über den Seebezirk der Augusta Rauracorum. Fol.
- 3. Post-, Eisenbahn- und Telegraphen-Karten.*
- Situationsplan** über den Bahnhof hinter der Lottergasse und dessen Umgebungen. Zum Rathschlag vom 3. April 1843. 1843. 1 : 1500.  
43/57. Lithographie von Hasler & Cie. in Basel.  
(Baudepartement Basel.)
- Pläne** der Gotthards-Strasse und Eisenbahn. 1843—1855.  
(Staatsarchiv Luzern.)
- Keller, H.**, Uebersichtskarte der Strassen und Eisenbahn-Verbindungen in den Kantonen St. Gallen, Graubünden und Tessin. 1846.  
18/25. 5 geogr. Meilen = 40 mm.  
(Section Rhätia.)
- Ziegler, Jac. Melchior**, Sechs Kärtchen. Betrachtungen über den projektierten Eisenbahnbau und den Einfluss der Schienenwege auf die Bevölkerung der Schweiz. St. Gallen und Bern, 1851. 8.  
(Stadtbibliothek Zürich.)
- Plan** der Eisenbahnlinie Luzern—Zofingen, basirt auf die durch den Grossen Rath des Kantons Luzern an Ingenieur Sulzberger ertheilte Conzession. Luzern, Mai 1852. 4. Lithographie von F. T. Hindeman.  
(Umfasst die Linien Luzern—Wolhusen und Luzern—Willisau—Zofingen.)
- Karte** der Schweizerischen Centralbahn. I. Section Basel—Sissach. 1853.  
1 : 25'000. 32/51. Lithographie.  
(Universitätsbibliothek Basel. Mit Stadtplan von Basel und mit Längensprofil von Basel bis Sissach.)
- Ziegler, Jac. Melchior**, Vier Kärtchen. Ueber die Eisenbahnen der nordöstlichen Schweiz. Zürich, 1853. 4.  
(Stadtbibliothek Zürich.)
- Eisenbahnkarte** Basel—Luzern. Herausgegeben von Buchhändler Keiser. 1855.
- Chemin de fer Franco-Suisse**. Chemin de fer Jura-industriel. 1855. Deux planches.  
(Mémoire au Conseil Franco-Suisse.)
- Etzel, Carl von**, Brücken und Thalübergänge schweizerischer Eisenbahnen. 1856. 18 Steindrucktafeln. Quer Imp. Fol.
- Hungerbühler, Reg. R.**, Karte. Die Toggenburgerbahn. St. Gallen, 1858. 6 S.  
(Verhandlungen der St. Gallisch-Appenzellischen gemeinnützigen Gesellschaft.)
- Carte** du Canton de Neuchâtel, indiquant les lignes de Chemins de fer. Neuchâtel, 1858. Lithographie von F. Gendre.  
(Le véritable messenger boiteux de Neuchâtel.)
- Carte** du chemin de fer de Lyon—Genève. Genève, 1858. Edition de Morian.  
(Collection de M. John Cuénod.)
- Pläne** für die Eisenbahn Luzern—Zürich. 1858—1863.  
(Staatsarchiv Luzern.)
- Etzel, Carl von**, Supplement zu den Brücken und Thalübergängen schweizerischer Eisenbahnen. 1859. 12 Steindrucktafeln. Quer Imp. Folio.

- Carte d'une partie du Jura Oriental, dressée par A. Quiquerez pour accompagner ses mémoires sur l'histoire de la contrée depuis les temps celtiques jusqu'au moyen âge.** 1863. 44/45. Lithographie. 5 cm. = 10 Km.
- Plan von Aventicum Helvetiorum.** Zürich, 1867. 34/34. Lithographie. (Mittheilungen der Antiquarischen Gesellschaft in Zürich. (Bursian: Aventicum Helvet.) Heft I. Tafel 2.)
- Karte der Umgegend von Avenches, mit Einzeichnung des Umfangs von Aventicum.** Lithographie von Häusler & Strübi in Zürich, 1867. 13/18. (Mittheilungen der antiquarischen Gesellschaft in Zürich. (Bursian, Aventicum Helvetiorum.) Bd. XVI. Heft. I. Tafel 1.)
- Juvalt, Wolfgang von, I. Die Rhaetischen Lande bis in die Feudalzeit.** 1 : 1'000'000. 18/25. II. Die Herrschaften, die Gerichte und die Bünde im curischen Rhaetien circa 1510. 1 : 450'000. 18/25. Beilagen zu den Forschungen über die Feudalzeit im curischen Rhaetien von Hauptmann Wolfgang von Juvalt. 1871. (Eigenthümer: Dr. Ed. Killias, Chur.)
- Provinz, Die römische, Rhätien nebst späteren Grenzveränderungen.** 1872. 1 : 300'000. 34/40. Beilage zu: Das alte Rhätien von Dr. P. C. von Planta.
- Plan von Nyon mit Einzeichnung der römischen Mauern und Ueberreste.** Zürich, 1875. 20/26. (Mittheilungen der antiquarischen Gesellschaft in Zürich. (J. J. Müller: Nyon zur Römerzeit). Bd. XVIII. Heft 8.)
- Moll, Albert, Die Römerstrassen und Römerbauten am Bodensee.** 1875. 37/48. Lithographie von Rödigi, Ravensburg. (Schrift des Vereins für Geschichte des Bodensees und Umgebung. Rhätien. Lindau, Joh. Th. Stettner.)
- Bletrix, M., Carte féodale de l'ancien évêché de Bâle, du diocèse de ce nom, des comtés de Neuchâtel, Montbéliard, Terrette et autres seigneuries circonvoisines.** Manuscrite. Porrentruy, 1876. 133/160. (Château de Porrentruy.)
- — **Carte archéologique et héraldique de l'ancien évêché de Bâle.** Manuscrite. Porrentruy, 1877. 133/160. (Bibliothèque de Porrentruy.)
- Planta, P. C. von, Eine Karte und Beilagen.** Bern, 1881. 8. (Die currätischen Herrschaften in der Feudalzeit.)
- Gagg, H., Plan historique de la ville d'Yverdon.** Yverdon, 1887. 1 : 2000. Une feuille. Inédit. (Bibliothèque publique d'Yverdon.)
- Rosset, Auguste, Plan d'Aventicum.** L'association Pro-Aventico éditeur. Avenches, 1888. Une feuille.
- — **Plan d'Aventicum, dressé en 1888.** Lithographie von Wurster, Randegger & Cie., Winterthur. Lausanne, 1888. 1 : 5'000. 41/55. 100 m. = 2 cm. (Bulletins de l'Association pro Aventico. No. II.)
- Jäklín, Dietr., Archäologie in Graubünden.** Angabe der Fundstätten alter Münzen u. s. w. Ungefähr 1 : 400'000. 45/60.
- Morlot, A., Neun Wandtafeln aus seinem archäologischen Cours.** Fol. (Schweizerische Naturforschende Gesellschaft Bern.)

- Morlot, A.**, 30 Tafeln aus seinem archäologischen Curs. 4.  
(Schweizerische Naturforschende Gesellschaft Bern.)
- Carte** zur historisch-statistisch-topographischen Darstellung des Bezirks Murten. Fol.
- Frey, J.**, Plan über den Seebezirk der Augusta Rauracorum. Fol.
- 9. Post-, Eisenbahn- und Telegraphen-Karten.*
- Situationsplan** über den Bahnhof hinter der Lottergasse und dessen Umgebungen. Zum Rathschlag vom 3. April 1843. 1843. 1:1500. 43/57. Lithographie von Hasler & Cie. in Basel.  
(Baudepartement Basel.)
- Pläne** der Gotthards-Strasse und Eisenbahn. 1843—1855.  
(Staatsarchiv Luzern.)
- Keller, H.**, Uebersichtskarte der Strassen und Eisenbahn-Verbindungen in den Kantonen St. Gallen, Graubünden und Tessin. 1846. 18/25. 5 geogr. Meilen = 40 mm.  
(Section Rhätia.)
- Ziegler, Jac. Melchior**, Sechs Kärtchen. Betrachtungen über den projektirten Eisenbahnbau und den Einfluss der Schienenwege auf die Bevölkerung der Schweiz. St. Gallen und Bern, 1851. 8.  
(Stadtbibliothek Zürich.)
- Plan** der Eisenbahnlinie Luzern—Zofingen, basirt auf die durch den Grossen Rath des Kantons Luzern an Ingenieur Sulzberger ertheilte Concession. Luzern, Mai 1852. 4. Lithographie von F. T. Hindeman.  
(Umfasst die Linien Luzern—Wolhusen und Luzern—Willisau—Zofingen.)
- Karte** der Schweizerischen Centralbahn. I. Section Basel—Sissach. 1853. 1:25'000. 32/51. Lithographie.  
(Universitätsbibliothek Basel. Mit Stadtplan von Basel und mit Längensprofil von Basel bis Sissach.)
- Ziegler, Jac. Melchior**, Vier Kärtchen. Ueber die Eisenbahnen der nord-östlichen Schweiz. Zürich, 1853. 4.  
(Stadtbibliothek Zürich.)
- Eisenbahnkarte** Basel—Luzern. Herausgegeben von Buchhändler Keiser. 1855.
- Chemin de fer Franco-Suisse**. Chemin de fer Jura-industriel. 1855. Deux planches.  
(Mémoire au Conseil Franco-Suisse.)
- Etzel, Carl von**, Brücken und Thalübergänge schweizerischer Eisenbahnen. 1856. 18 Steindrucktafeln. Quer Imp. Fol.
- Hungerbühler, Reg. R.**, Karte. Die Toggenburgerbahn. St. Gallen, 1858. 6 S.  
(Verhandlungen der St. Gallisch-Appenzellischen gemeinnützigen Gesellschaft.)
- Carte** du Canton de Neuchâtel, indiquant les lignes de Chemins de fer. Neuchâtel, 1858. Lithographie von F. Gendre.  
(Le véritable messenger boiteux de Neuchâtel.)
- Carte** du chemin de fer de Lyon—Genève. Genève, 1858. Edition de Morian.  
(Collection de M. John Cuénod.)
- Pläne** für die Eisenbahn Luzern—Zürich. 1858—1863.  
(Staatsarchiv Luzern.)
- Etzel, Carl von**, Supplement zu den Brücken und Thalübergängen schweizerischer Eisenbahnen. 1859. 12 Steindrucktafeln. Quer Imp. Folio.



- Passage des Alpes.** Chemin de fer de Locarno à Coire par le Lucmanier. Plan général. St. Gallen, 1860.
- Pläne, Drei.** Bern, 1862. 8.  
(Akten betreffend die Staatsbahn von Bern nach Biel.)
- Pressel, W., und Kaufmann, J.,** Der Bau des Hauenstein-Tunnels auf der schweizerischen Centralbahn. Basel, 1860. Mit 17 lithogr. Tafeln. Imp. Folio.
- Bekh et Gerwig.** Plan général de Lucerne et de Zoug à Camerlata et Locarno. Winterthur, 1864.
- — Cinq grands plans. Winterthur, 1864. 1:10'000. Imp. Fol.  
(Chemin de fer par le St. Gothard.)
- Carte du réseau des chemins de fer du Jura Bernois.** Berne, 1865. 1:100'000. 65/70.
- Pläne der Rigi-Bahn.** 1870—1871.  
(Staatsarchiv Luzern.)
- — der Entlebucher Bahn. 1870—1875.  
(Staatsarchiv Luzern.)
- Karte, Kleine,** der Rigi mit der Vitznau-Rigibahn. (Gebirge braun, Gewässer blau.) Umfasst die ganze Rigi. Auch in Spezial-Abdrücken. St. Gallen, bei Scheitlin & Zollikofer, 1871. 8. Zwei Auflagen der Karte.  
(Beilage zu: Tschudi, Iwan, Schweizerführer, «Rigi und Rigibahn».)
- — der Rigi und der Rigibahn, ohne Titel. Braun und blau gedruckt. St. Gallen, bei Scheitlin & Zollikofer, 1871. 8. Auch in Spezial-Abdrücken.  
(Beilage zu: Tschudi's Schweizerführer. Umfasst auch den zum Kanton Luzern gehörenden Theil der Rigi.)
- Kronauer, Drei** Tafeln. Winterthur, 1871.  
(Rigi-Eisenbahn mit Zahnbetrieb.)
- Pläne der Seethalbahn.** 1871.  
(Staatsarchiv Luzern.)
- Karte des Eisenbahnnetzes der Nordostbahn.** Zürich, 1872. 1:250'000.
- Planches et cartes.** Zürich, Verlag von Orell Füssli, 1872—1881. In folio.  
(Rapports trimestriels du conseil fédéral suisse aux gouvernements des états qui ont participé à la subvention de la ligne du St. Gothard etc. No. 1-36 et rapport final. X Bände.)
- Hellweg, W.,** Neun Tafeln. Zürich, 1875. Fol.  
(Bericht über die Nothwendigkeit der sofortigen Inangriffnahme derjenigen Tunnels, welche eine besonders lange Bauzeit erheischen.)
- — Drei Tafeln. Zürich, 1875.  
(Bericht über die für die Tracirung der Linie Bellinzona—Lugano in Anwendung zu bringende Steigung.)
- Schüler, E.,** Eisenbahnkarte des Jura. Bern, 1876.  
(Der Berner Jura und seine Eisenbahnen.)
- Karte, Eine.** Zürich, 1876. 8.  
(Zur Gotthardbahnfrage, die Vierwaldstätterseebahnen der Gotthardbahnlinie substituirt.)
- Tafeln, Sechzig,** geologische Tabellen und Durchschnitte des grossen Gotthardtunnels. In 10 Lieferungen. Bern, 1876—82. Fol.
- Tobler, J.,** Ein Plan. Zürich, 1876.  
(Die Uetlibergbahn.)
- Generalkarte** der Gotthardbahn nebst Längenprofilen. Zürich, 1879. 7 Bl.

- Übersichtskarte der Seethalbahn (Luzern—Aargau).** Lithographie von Müller in Aarau, 1880. (?) 1: 100'000. 16/45. Bahnlinie roth gedruckt. In Schweizerfuss und Metern angegeben.
- Stapff, F. M.,** Eine Tafel. Bern, 1880. Fol.  
(Geologisches Profil des St. Gotthard in der Axe des grossen Tunnels vor dem Baue 1873 - 1880 aufgenommen.)
- Colladon, Daniel,** Mémoire sur les travaux d'avancement du tunnel du Saint-Gothard et sur le raccordement exact des deux galeries, effectué le 29 février 1880. Paris, Impr. Capiomont et Renault, 1880. 17 S. 8.  
(Extrait des Mémoires de la Société des ingénieurs civils.)
- Übersichtskarte der Gotthardbahn.** Bern, K. J. Wyss, 1880. 1: 100'000. 30/112.  
(Separatbeilage zu der Geschichte der Begründung des Gotthardbahnunternehmens von Dr. M. Wanner.)
- Berlepsch, H. A.,** Eine Karte in 3 Bl. Gotha, 1881. 4.  
(Die Gotthardbahn, Beschreibendes und Geschichtliches.)
- Marteau, Amédée,** Rapport sur le Gothard, adressé au Ministère des affaires étrangères de la République française. 1882.
- Rheinberger, P.,** Karte der Arlbergbahn und Rheinthalbahn. Zürich, 1883. Verlag der artistischen Anstalt von Orell, Füssli & Cie. 1: 100'000.  
(K. u. k. Kriegsarchiv Wien.)
- Reliefkarte der Seethalbahn.** Zürich, Verlag von Cäsar Schmidt, 1885. 16 $\frac{1}{2}$ /58. Kreidzeichnung. Farbendruck. Die nämliche Karte in vergrössertem Massstabe auf den Fahrplänen der Aargauisch-Luzernischen Seethalbahn. Hofer & Burger, Graphische Anstalt in Zürich.  
(Beilage zu: Die Seethalbahn von Luzern nach Lenzburg; ein Kulturbild aus der Zentralschweiz von Dr. M. (Magen Hochdorf.)
- Rigi mit allen Rigibahnen und der Gotthardbahn.** Ohne Titel. 15/20. Schraffirt, Gebirge braun, Wasser blau. Signirt: Zeichnung und Stich von R. Leuzinger, Bern. Druck von Wagner und Debes, Leipzig, 1885.  
(Beilage zu: K. Baedeker, Switzerland, Italy, Savoy etc.)
- Henne am Rhy, Otto,** Eine Karte zu: Die Appenzeller Bahn und ihre Umgebungen. Mit Ansichten. Zürich, 1888. 45 S. 8.  
(Städtebilder und Landschaften aus aller Welt. Nr. 43.)
- Strub, Emile,** Le chemin de fer funiculaire Territet - Glion. Aarau, H. R. Sauerländer, 1888. 56 S. 8. Beilagen: Six planches lithographiées.  
(Dasselbe in deutscher Sprache.)
- Cornaz-Vulliet, C.,** Annexe au «Guide du Jura aux Alpes.» Bern, 1888. 1: 250'000. 28/36.  
(Eidgenössisches Topographisches Bureau.)
- Normalien, Schweizerische, Badische Normalien.** 1889. 15/35.
- Gotthardbahn, Die, und die Zentralschweiz nebst den Italienischen Seen und Mailand.** III. Auflage. Verlag von Cäsar Schmidt, Zürich, 1890. 151 S. Kl. 8. Mit einer Spezialkarte der Gotthardbahn, Plänen von Zürich, Luzern, Mailand und mehreren Ansichten.
- Railway, The, from Landquart to Davos-Platz.** (Opened July 1<sup>st</sup> 1890.) Davos-Platz, 1890. 16 $\frac{1}{2}$ /33. Chromo-Lithographie von Hofer und Burger.

- Catlin, George**, Compliments of the St. Gothard Railway. Lucerne, 1890. Chromo-Lithographie und Holzschnitt. Printing office J. Burkhardt. Text 31 S. 2 Karten und 20 Ansichten.
- Szadowsky, H.**, 22 Illustrationen und 2 Karten. Heiden und die Rorschach—Heiden-Bahn. Zürich, 7. 40 S. Kl. 8. (Illustrierte Wanderbilder. Nr. 4.)
- Carte du chemin de fer de Lyon à Genève et embranchement sur Paris et Chambéry.** Morian, éditeur. (Collection de M. G. Moynier.)
- Roth, A.**, Eine topographische Karte. (Die Bern—Luzern-Bahn.)
- Koch de Berneck, M.**, La ligne du Gothard, ses lignes d'accès et le lac des quatre cantons, les lacs italiens, Milan et Gènes. Deuxième édition augmentée. Verlag von Cäsar Schmidt, Zürich. 159 S. Kl. 8. Avec une carte spéciale de la ligne du Gothard, les plans de Milan, de Gènes et plusieurs vues.
- — Guide to the Gotthard-railway and its junction lines and to the lake of the four cantons, the italian lakes, Milan and Genoa. Verlag von Cäsar Schmidt, Zürich. 160 S. Kl. 8. With a special map of the Gotthard-railway, plans of Milan and Genoa and several illustrations.
- Karte vom Vierwaldstätter-See mit Angabe der Gotthardbahn und der Brünigstrasse.** Verlag von Cäsar Schmidt, Zürich.
- Henne am Rhy, Otto**, Die Appenzeller Bahn und ihre Umgebungen. Zürich. 59 S. 8. Mit 25 Illustrationen und einer Karte. (Reisebibliothek: Städtebilder und Landschaften aus aller Welt.)
- Pläne der Centralbahn (Wigglen—Luzern).** (Staatsarchiv Luzern.)
- — der Ost-West Bahn (Langnau—Luzern—Zug). (Früher Staatsarchiv Luzern, jetzt in Bern.)
- Übersichtskarte der Seethalbahn.** 1:100'000. Lithographie von Müller in Aarau.
- Maggini, G.**, Carte de la ligne du Mont Genis, in Mappe. 1:120'000. Taschenformat.
- Weber, J.**, Karte der badischen Schwarzwaldbahn. Nach der Natur aufgenommen. Verlag von Orell, Füssli & Cie in Zürich. Taschenformat.
- — Vogelschaukarte der Gotthardbahn. Verlag von Orell, Füssli & Cie. in Zürich. Taschenformat.
- Rheinberger, P.** Karte der Aarbergbahn und Rheinthalbahn. 1:100'000. 245 cm. lang. In Mappe. Verlag von Orell, Füssli & Cie. in Zürich. Taschenformat.
- Karte der Gotthardbahn, im Auftrage der Gotthardbahndirektion reduziert auf Dufour's Karte der Schweiz.** 1:100'000. II. Aufl. Verlag von Orell, Füssli & Cie. in Zürich. Taschenformat.
- Generalkarte der Gotthardbahn, nebst Längenprofilen.** II. Auflage. Folio. Verlag von Orell, Füssli & Cie. in Zürich.
- Fahrtenplan der aargauisch-luzernischen Seethalbahn.** Erstmals erschienen 1884. Am Rande mit Landschaftsbildern (Dörfer etc.) und einer Reliefkarte des Gebietes der Seethalbahn (Lenzburg bis Luzern). 48/91. Zürich, Geographische Anstalt von Hofer & Burger.

- Gotthardbahn.** Spezialkärtchen, von der Direktion herausgegeben.
- Valley, The, of Davos with the adjacent parts of the Canton des Grisons.** Including the new railway from Landquart to Davos-Platz through the Prättigau and the route from Davos-Platz to Süs in the Engadine by the Flüela-Pass. Bern, 1890. 1:100'000. 34/44<sup>1</sup>/<sub>2</sub>. Ueberdruck von Bl. XV.  
(Eidgenössisches Topographisches Bureau.)
- Buri, Schweizerische Centralbahn: Cadasterplan.** 1:1000. 41/132. Handzeichnung.  
(Baudepartement Basel. Aufgezogen. In einer Mappe.)
- Chemin de fer de Strasbourg à Bäle (partie suisse).** Basel. 1:1000. 52/73. Lithographie von H. Hosch, Basel.  
(Baudepartement.)
- Imfeld, X., Karte der Lauterbrunnen—Mürren-Bahn.** Ohne Titel. Zürich. 1:20'000. 16/28<sup>1</sup>/<sub>2</sub>. Lithographie von Hofer & Burger. Colorirt.
- Vogelschaukarte der Appenzeller-Strassenbahn St. Gallen—Gais.** St. Gallen bei F. Hasselbrink. 1:25'000. 33/42. Chromo-Lithographie von Ph. Arlen, St. Gallen.  
(Staatsarchiv St. Gallen. Mit 30 S. Text und 4 Ansichten.)
- Uebersichtskarte der Emmenthalbahn Burgdorf—Langnau.** 1:25'000. 18<sup>1</sup>/<sub>2</sub>/85. Lithographie von Wurster, Randegger & Cie.  
(Ostschweiz. Geographische Gesellschaft St. Gallen. In 5 Farben. Acquidistanz 10 mm.)
- Karte der schweizerischen Centralbahn I. Section Basel Sissach.** Situation 1:10'000; Längenprofil 1:25'000. 30<sup>1</sup>/<sub>2</sub>/70<sup>1</sup>/<sub>2</sub>. Lithographie.  
(Vaterländische Bibliothek. Situation und Längenprofil und Plan der Stadt Basel in grösserem Massstab als Nebenkarte.)
- Chemin de fer de Strasbourg à Bäle. Partie suisse. Plan parcellaire.** 52/73. Lithographie.  
(Universitätsbibliothek Basel.)
- Anschluss der schweizerischen Centralbahn an die grossherzoglich badische und die französische Ostbahn.** 1:50'000. 33/40. Lithographie.  
(Vaterländische Bibliothek. Situation und Längenprofil.)

*Eisenbahn-Studien und -Projekte,*

*erstellt durch Vermittlung des Eidgenössischen Topographischen Büreaus.*

1) *Karten im Massstab von 1:250'000.*

- Uebersichtskarte der Eisenbahnprojekte durch das Gaü, in Verbindung mit der projektirten Broyethalbahn.** Bern, 1871. 43/56<sup>1</sup>/<sub>2</sub>. Ueberdruck aus Bl. I und III.
- — der projektirten aargauischen Eisenbahnen. Bern, 1871. 31<sup>1</sup>/<sub>2</sub>/43. Ueberdruck aus Bl. I und II.
- Karte der projektirten Eisenbahn von Stein über Laufenburg, Leuggern bis an die Kantonsgrenze bei Schneisingen.** Bern, 1871. 31<sup>1</sup>/<sub>2</sub>/43. Ueberdruck aus Bl. I und II.
- Uebersichtskarte des aargauischen Südbahnprojektes.** Bern, 1871. 34<sup>1</sup>/<sub>2</sub>/39. Ueberdruck aus Bl. I und II.
- Projekt zur Eisenbahnlinie durch das Broyethal.** Bern, 1871 (?). 40/47. Ueberdruck aus Bl. I und III.

- Übersichtskarte** des aargauischen Südbahnprojektes Aarau—Wohlen—Immensee; Brugg—Wohlen. Bern, 1872. 35/39. Ueberdruck aus Bl. I und II.
- Chemin de fer de Yverdon à Payerne et Fribourg.** Bern, 1872. 33/35<sup>1</sup>/<sub>2</sub>. Ueberdruck aus Bl. I und III.
- Jura-Gotthardbahn.** Bern, 1872. 39/61<sup>1</sup>/<sub>2</sub>. Ueberdruck aus Bl. I u. II.
- Eisenbahnnetz** der schweizerischen Nordostbahn. Bern, 1872. 37/64. Ueberdruck aus Bl. I und II.
- Eisenbahnprojekte** der Central- und Ostschweiz. Bern, 1872. 48/77. Ueberdruck aus Bl. I und II.
- Seethalbahn,** Die projektirte, rechtes Ufer und die Wynenthalbahn. Bern, 1872. 21/27. Ueberdruck aus Bl. I und II.
- Eisenbahnkarte** zum Conzessionsgesuche Baden—Otelfingen, beziehungsweise Niederglatt. Bern, 1872. 18/25. Ueberdruck aus Bl. I und II.
- Übersichtskarte** zu den Concessionen für die linksufrige Zürichseebahn, aargauische Südbahn und die Linien Baden—Niederglatt und Goblentz—Stein. Bern, 1872. 28<sup>1</sup>/<sub>2</sub>/39. Ueberdruck aus Bl. I und II.
- — der Emmenthalbahn: Solothurn—Burgdorf—Langnau mit Abzweigungen nach Schönbühl und von Biberist nach Derendingen. Bern, 1872. 32/43<sup>1</sup>/<sub>2</sub>. Ueberdruck aus Bl. I und II.
- — der Eisenbahn Winterthur—Zolingen—Aarau, als Mittelglied der projektirten schweizerischen Nationalbahn. Bern, 1873. 32<sup>1</sup>/<sub>2</sub>/44. Ueberdruck aus Bl. I und II.
- Eisenbahnprojekte** der schweizerischen Gesellschaft für Localbahnen. Bern, 1873. 35/45. Ueberdruck aus Bl. III.
- Eisenbahnkarte** ohne Titel für die S. C. B. Bern, 1873. 46<sup>1</sup>/<sub>2</sub>/48. Ueberdruck aus Bl. I und II.
- Touristen-Bahnen** im Berner-Oberland. Bern, 1873. 19/24. Ueberdruck aus Bl. I, II, III und IV.
- Übersichtskarte** der bernischen Eisenbahnen und Eisenbahnprojekte. Bern, 1874. 53<sup>1</sup>/<sub>2</sub>/63. Ueberdruck aus Bl. I, II, III und IV.
- — des Eisenbahnnetzes der schweizerischen N. O. B. Bern, 1875. 40/64. Ueberdruck aus Bl. I und II.
- Carte** des chemins de fer de la Suisse occidentale avec indication de la position topographique des gares. Bern, 1875. 50/52. Ueberdruck aus Bl. I und III.
- Übersichtskarte** der bernischen Eisenbahnen und Eisenbahnprojekte. Bern, 1891. 50/75. Ueberdruck.
- — der Thunerseebahn und der damit zusammenhängenden Bahnprojekte. Bern, 1891. 34/42. Ueberdruck.

2) *Karten im Massstab von 1 : 100-000.*

- Jurabahn,** Basler'sche. Bern, 1872. 61<sup>1</sup>/<sub>2</sub>/71<sup>1</sup>/<sub>2</sub>. Ueberdruck aus Bl. II und VII.
- Holzstoff-Fabrik** in Perlen. Bern, 1872. 21<sup>1</sup>/<sub>2</sub>/22. Ueberdruck aus Bl. VIII.
- Eisenbahnprojekt** Glarus—Linththal. Bern. 19<sup>1</sup>/<sub>2</sub>/25. Ueberdruck aus Bl. IX und XIV.

- Chemin de fer de Lausanne à Echallens.** Bern, 1872. 18/21<sup>1</sup>/<sub>2</sub>. Ueberdruck aus Bl. XI und XVI.
- Uebersichtskarte** der schweizerischen Nationalbahn auf dem Gebiete des Kantons Aargau. Bern, 1872. 27<sup>1</sup>/<sub>2</sub>/41. Ueberdruck aus Bl. III und VIII.
- Eisenbahnprojekt** Sulgen—Bischoffzell—Herisau. Bern, 1872. 26<sup>1</sup>/<sub>2</sub> 43. Ueberdruck aus Bl. IV und IX.
- Centralbahn,** Schweizerische, Uebersichtsplan für eine Eisenbahn von der Kantonsgrenze bei der Wasserfälle bis zum Anschluss an die Gäubahn. Bern, 1873. 18<sup>1</sup>/<sub>2</sub>/30<sup>1</sup>/<sub>2</sub>. Ueberdruck aus Blatt VII und VIII.
- — Schweizerische, Uebersichtsplan für eine Eisenbahn von Solothurn nach Schönbühl. Bern, 1873. 16/24. Ueberdruck aus Bl. VII.
- — Schweizerische, Uebersichtsplan für eine Eisenbahn von Langenthal nach Wauwyl. Bern, 1873. 21/32. Ueberdruck aus Bl. VIII.
- Uebersichtsplan** für eine Eisenbahn von Thun bis Konolfingen. Bern, 1873. 24<sup>1</sup>/<sub>2</sub>/30<sup>1</sup>/<sub>2</sub>. Ueberdruck aus Bl. XII.
- Uebersichtskarte** der Eisenbahn Lyss—Herzogenbuchsee—Langenthal—Zofingen. Bern, 1873. 39/59. Ueberdruck aus Bl. VII u. VIII.
- Uebersichtsplan** der Brünigbahn. Bern, 1873. 46/82. Ueberdruck aus Bl. VII, VIII, XII und XIII.
- Uebersichtskarte** zu den Concessionsbewerbungen Bülach—Eglisau—Schaffhausen, Otelfingen—Niederglatt, Dielsdorf—Niederweningen. Bern, 1873. 27/37. Ueberdruck aus Bl. III und IV.
- — zur Concessionsbewerbung: Glarnerische St. Gallische Kantonsgrenze—Ziegelbrücke. Bern, 1873. 27/37<sup>1</sup>/<sub>2</sub>. Ueberdruck aus Bl. IX.
- — der Linie Winterthur—Coblenz, sowie der damit in Verbindung stehenden Bahnprojekte. Bern, 1873. 27/37. Ueberdruck aus Bl. III und IV.
- — der Bahnlinie Bern—Luzern. Bern, 1873. 49/70. Ueberdruck aus Bl. VII, VIII, XII und XIII.
- — einer Eisenbahn Samaden—Pontresina und Samaden—St. Moritz. Bern, 1873. 25<sup>1</sup>/<sub>2</sub>/30. Ueberdruck aus Bl. XV und XX.
- Chemin de fer de Jonction entre les trois lacs** (lac de Como, lac de Lugano, lac Majeur). Bern, 1873. 22/44. Ueberdruck aus Bl. XXIV.
- Ferrovia economica dei tre lachi.** Bern, 1873. 22/44. Ueberdruck aus Bl. XXIV.
- Uebersichtskarte** zur Concessionsbewerbung: Station Möhlin—Saline Rytburg. Bern, 1873. 21/25<sup>1</sup>/<sub>2</sub>. Ueberdruck aus Bl. III.
- — zur Concessionsbewerbung: Station Rheinfelden—Saline Rheinfelden. Bern, 1873. 21<sup>1</sup>/<sub>2</sub>/25<sup>1</sup>/<sub>2</sub>. Ueberdruck aus Bl. III.
- Eisenbahnprojekt** Rorschach—Heiden. Bern, 1873. 14<sup>1</sup>/<sub>2</sub>/17. Ueberdruck aus Bl. IV.
- Uebersichtsplan** zur Concessionsbewerbung: Glarnisch-St. Gallische Kantonsgrenze (Linthkanal)—Näfels und Glarus—Linththal. Bern, 1873. 16/29. Ueberdruck aus Bl. IX und XIV.

- Uebersichtsplan** der Linie Schaffhausen—Thaingen bis Kantonsgrenze bei Hofen. Bern, 1873. 18<sup>1</sup>/<sub>2</sub>/25<sup>1</sup>/<sub>2</sub>. Ueberdruck aus Bl. III und IV.
- — zu den Concessionen für eine Eisenbahn Wohlen—Bremgarten und der aargauischen Südbahn auf dem Gebiete der Kantone Zug und Luzern. Bern, 1874. 25<sup>1</sup>/<sub>2</sub>/36<sup>1</sup>/<sub>2</sub>. Ueberdruck aus Bl. VIII.
- Uebersichtskarte** der Zürichsee—Gotthard-Bahn. Bern, 1874. 34<sup>1</sup>/<sub>2</sub>/43<sup>1</sup>/<sub>2</sub>. Ueberdruck aus Bl. VIII, IX, XIII und XIV.
- Bergbahnprojekt** von Mendrisio auf den Monte Generoso. Bern, 1874. 20/32<sup>1</sup>/<sub>2</sub>. Ueberdruck aus Bl. XXIV.
- Uebersichtskarte** zu der Concessionsbewerbung Dielsdorf—Niederweningen. Bern, 1874. 16<sup>1</sup>/<sub>2</sub>/29. Ueberdruck aus Bl. III.
- Eisenbahnprojekt** Bern—Laupen—Neuenburg. Bern, 1874. 35<sup>1</sup>/<sub>2</sub>/53. Ueberdruck aus Bl. VII und XII.
- Bahn**, Projektirte, Bern—Ins—Neuenburg. Bern, 1874. 35<sup>1</sup>/<sub>2</sub>/53. Ueberdruck aus Bl. VII und XII.
- Dampf-Omnibus-Bahn** auf dem rechten Limmatufer (I. Section Zürich—Höngg). Bern, 1874. 20<sup>1</sup>/<sub>2</sub>/20<sup>1</sup>/<sub>2</sub>. Ueberdruck aus Bl. III u. VIII.
- Projet de chemin de fer de Neuchâtel ou Cornaux à Aarberg (par Anet)**. Bern, 1874. 36/53. Ueberdruck aus Bl. VII und XII.
- Chemin de fer régional sur le versant Sud-Est du Jura, partie comprise entre Allaman, Gimel et La Sarraz**. Bern, 1874. 28/36<sup>1</sup>/<sub>2</sub>. Ueberdruck aus Bl. XI und XVI.
- Uebersichtskarte** der projektirten Eisenbahn Stühlingen—Beringen. Bern, 1874. 18/28. Ueberdruck aus Bl. III.
- — einer Verbindungslinie zu der Brünigbahn und der Zürichsee—Gotthard-Bahn. Bern, 1874. 31/40. Ueberdruck aus Bl. VIII, IX, XIII und XIV.
- Uebersichtsplan** zur Concessionserwerbung der aargauischen Südbahn auf dem Gebiete der Kantone Zug und Luzern. Bern, 1875. 12/15<sup>1</sup>/<sub>2</sub>. Ueberdruck aus Bl. VIII.
- Vevey-Palézieuz**. Plan d'ensemble. Bern, 1875. 10<sup>1</sup>/<sub>2</sub>/16. Ueberdruck aus Bl. XVII.
- Projekt** der Brünig-Bahn von Brienz bis Alpnach. Bern, 1880. 26/30. Ueberdruck aus Bl. XIII.
- Eisenbahnprojekt** Glarus—Linththal. Bern. 19<sup>1</sup>/<sub>2</sub>/25. Ueberdruck aus Bl. IX und XIV.
- Jurabahn**, Basler'sche. Bern, 1872. 37/61. Ueberdruck aus Bl. II u. VII.
- Plan général**, Eisenbahnprojekt St. Gotthard, Lukmanier und Splügen. Bern, 1870. 76/95. Ueberdruck aus Bl. XIII, XIV, XVIII und XIX.
- Carte d'ensemble des lignes d'accès nord du chemin de fer du Gothard**. Bern, 1876. 33/95. Ueberdruck aus Bl. VIII und XIII.
- Gotthardbahnprojekt**. Bern. 32/165. Ueberdruck aus Bl. VIII, IX, XIII, XIV, XVI, XVIII und XIX.
- Chemin de fer régional du Val de Travers**. Bern, 1881. 12<sup>1</sup>/<sub>2</sub>/21. Ueberdruck aus Bl. XI.
- Biberbrück-Gotthardbahn**. Uebersichtsplan. Bern, 1881. 31<sup>1</sup>/<sub>2</sub>/39. Ueberdruck aus Bl. VIII, IX, XIII und XIV.

- Tramways** Ponte Tresa—Luino et Porlezza—Menaggio. Carte d'ensemble. Bern, 1881. 22/52. Ueberdruck aus Bl. XXIV.
- Projet** de chemin de fer du Pont (Vallée du lac de Joux) à la gare de Vallorbes. Bern, 1881. 18/22. Ueberdruck aus Bl. XI.
- Strassenbahn** Langenthal—Huttwil. Uebersichtsplan. Bern, 1882. 22/27. Ueberdruck von Bl. VIII.
- Simplonbahn.** Uebersichtskarte. Bern, 1882. 24/76. Ueberdruck aus Bl. VIII, XXIII und XXIV.
- Chemin de fer régional** Ponts—Chaux-de-Fonds. Bern, 1882. 18<sup>1</sup>/<sub>2</sub>/20<sup>1</sup>/<sub>2</sub>. Ueberdruck aus Bl. VI, VII, XI und XII.
- Projet** de chemin de fer du Pont (Vallée de Joux) à Vallorbes. Tracé rive droite. Bern, 1883. 22/35. Ueberdruck aus Bl. XI.
- Biberbrück-Gothardbahn.** Uebersichtsplan. Bern, 1882. 31<sup>1</sup>/<sub>2</sub>/39. Ueberdruck aus Bl. VIII, IX, XIII und XIV.
- Centralbahn, Graubündnerische, Chur—Thusis—Filisur—Bellaluna.** Bern, 1883. 48/70. Ueberdruck aus Bl. XIV und XV.
- Projet** d'un Tramway de Vevey à Montreux. Bern, 1884. 10<sup>1</sup>/<sub>2</sub>/12. Ueberdruck aus Bl. VII.
- — de route et voie ferrée Neuchâtel—Boudry par la rive du lac. Bern, 1884. 7<sup>1</sup>/<sub>2</sub>/10. Ueberdruck aus Bl. XII.
- Uebersichtskarte** der Eisenbahn von Langenthal nach Huttwil. Bern, 1884. 16<sup>1</sup>/<sub>2</sub>/22<sup>1</sup>/<sub>2</sub>. Ueberdruck aus Bl. VIII.
- Eisenbahnprojekt** Beinwil—Reinach—Menziken. Bern, 1884. 29/37<sup>1</sup>/<sub>2</sub>. Ueberdruck aus Bl. VIII und XIII.
- Luzern-Gothardbahn.** Bern, 1885. 37<sup>1</sup>/<sub>2</sub>/45. Ueberdruck aus Bl. VIII, IX, XIII und XIV.
- Chemin de fer** Jura—Berne—Lucerne. Tracé direct Renan—Chaux-de-Fonds. Bern, 1885. 15/20. Ueberdruck aus Bl. VII.
- — de fer régional Echallens—Bercher. Bern, 1886. 21/23<sup>1</sup>/<sub>2</sub>. Ueberdruck aus Bl. XI.
- Rhonebahn** Brieg—Airolo. Uebersichtsplan. Bern, 1886. 30/60. Ueberdruck aus Bl. XVIII und XIX.
- Situationsplan** für die elektrische Eisenbahn St. Gallen—Appenzell—Sentis. Bern, 1886. 18/27<sup>1</sup>/<sub>2</sub>. Ueberdruck aus Bl. IV u. IX.
- Uebersichtsplan** für das Eisenbahnprojekt Pfäffikon—Schindellegi—Biberbrücke—Goldau. Bern, 1886. 28/38. Ueberdruck aus Bl. VIII und IX.
- Chemin de fer** du Monte Generoso. Bern, 1886. 30/19. Ueberdruck aus Bl. XXIV.
- Brünig-Bahn, Strecke** Brienz—Alpnach. Bern, 1886. 26/41. Ueberdruck aus Bl. XIII.
- — Strecke Brienz—Luzern. Bern, 1886. 26<sup>1</sup>/<sub>2</sub>/50<sup>1</sup>/<sub>2</sub>. Ueberdruck aus Bl. VIII und XIII.
- Chemin de fer régional** sur le versant Sud-Est du Jura. Sections: de Bière à la frontière française. — Bière à la Sarraz et de Bière à Morges. Bern, 1886 und 1887. 28/80. Ueberdruck aus Bl. XI und XVI.



- Projekt** einer Schmalspurbahn von Visp nach Zermatt. Bern, 1886. 20<sup>1</sup>/<sub>2</sub>/42. Ueberdruck aus Bl. VIII und XXIII.
- Uebersichtsplan** der projektierten Schmalspurbahn Landquart—Davos. Bern, 1886. 30/41. Ueberdruck aus Bl. XV.
- Traversée** du Simplon par un chemin de fer. Plan de situation. Bern, 1886. 21/48. Ueberdruck aus Bl. XVIII und XXIII.
- Chemin de fer régional** du canton de Genève. Bern, 1887. 30/40<sup>1</sup>/<sub>2</sub>. Ueberdruck aus Bl. XVI.
- Uebersichtskarte.** Eisenbahnprojekt Filisur—Davos Platz. Bern, 1887. 48/71. Ueberdruck aus Bl. XIV und XV.
- — zum Concessionsgesuch für die Schmalspurbahnen: 1) Appenzell—Wagenlücke—Sentisbahn. 2) Appenzell—Gais oder Eggerstanden—Gais. 3) Appenzell—Altstätten—Bahnhof V. S. B. Bern, 1887. 21/28. Ueberdruck aus Bl. IX.
- — der Sihlthalbahn Zürich—Sihlbrugg—Zug, nebst Trajectanlage auf dem Zugersee mit Anschluss an die Gotthardbahn in Goldau. Bern, 1887. 24/48. Ueberdruck aus Bl. VIII.
- Brünig-Bahn.** Strecke Brienz—Luzern. Bern, 1887. 27<sup>1</sup>/<sub>2</sub>/50. Ueberdruck aus Bl. VIII und XIII.
- Uebersichtsplan** der Schmalspurbahn Hergiswil—Grafenort mit Abzweigung nach Buochs. Bern, 1887 und 1888. 18<sup>1</sup>/<sub>2</sub>/26. Ueberdruck aus Bl. XIII.
- Chemin de fer régional** Yverdon—Ste-Croix. Plan de situation. Bern, 1887. 19<sup>1</sup>/<sub>2</sub>/33. Ueberdruck aus Bl. XI.
- Projet de chemin de fer régional** Bière—Gimel—Aubonne—Allaman. Bern, 1888. 15/29. Ueberdruck aus Bl. XVI.
- Eisenbahnprojekt** Staffelhöhe—Rigikulm. Bern, 1888. 16/27<sup>1</sup>/<sub>2</sub>. Ueberdruck aus Bl. VIII.
- — Sissach—Gelterkinden. Bern, 1888. 20/28<sup>1</sup>/<sub>2</sub>. Ueberdruck aus Bl. III.
- Uebersichtsplan** für das Eisenbahnprojekt Mendrisio—Saronno. Theilstrecke Mendrisio—Novazzano. (Landesgrenze.) Bern, 1888. 27<sup>1</sup>/<sub>2</sub>/39. Ueberdruck aus Bl. XXIV.
- Uebersichtskarte** zum Eisenbahnprojekt Chur—Filisur—Brücke. Bern, 1888. 47<sup>1</sup>/<sub>2</sub>/56. Ueberdruck aus Bl. XIV und XV.
- Projet d'un chemin de fer régional** de Morat à Fribourg. Bern, 1888. 21/25. Ueberdruck aus Bl. XII.
- Uebersichtsplan** zum Eisenbahnprojekt Thalwil—Zug. (Beilage zum Concessionsgesuch der N. O. B.) Bern, 1888 und 1889. 35/44. Ueberdruck aus Bl. VIII.
- Chemin régional à voie normale** Colombier—Boudry—Cortailod. Carte avec tracé. Bern, 1889. 12/20. Ueberdruck aus Bl. XII.
- Uebersichtskarte** zum Eisenbahnprojekt Solothurn—Münster. Bern, 1889. 29<sup>1</sup>/<sub>2</sub>/41. Ueberdruck aus Bl. VII.
- Strassenbahn** Bruggen—St. Gallen—Rorschach. Bern, 1889. 20<sup>1</sup>/<sub>2</sub>/30. Ueberdruck aus Bl. IV und IX.
- Uebersichtsplan** zum Eisenbahnprojekt von Davos bis Samaden. Bern, 1889. 34<sup>1</sup>/<sub>2</sub>/48. Ueberdruck aus Bl. XV.

- Situationsplan** der Loetschbergbahn. Bern, 1889. 22/55<sup>1</sup>/<sub>2</sub>. Ueberdruck aus Bl. XII, XIII, XVII und XVIII.
- Traversée** du Simplon par un chemin de fer. Bern, 1889. 21/48. Ueberdruck aus Bl. XVIII und XXIII.
- Traversata** del Sempione con una ferrovia. Bern, 1889. 21/48. Ueberdruck aus Bl. XVIII und XXIII.
- Süd-Ost-Bahn**, Schweizerische. Bern, 1889. 20/49. Ueberdruck aus Bl. VIII und IX.
- Eisenbahnprojekt** St. Gallen—Zug. Uebersichtsplan. Bern, 1889. 22<sup>1</sup>/<sub>2</sub>/82. Ueberdruck aus Bl. VIII und IX.
- Uebersichtsplan** der Albulabahn, Filisur—Samaden. Bern, 1889. 18/26. Ueberdruck aus Bl. XV.
- Project** einer Schmalspurbahn von Vevey nach Thun. Bern, 1889. 34/86. Ueberdruck aus Bl. XI, XII, XVI und XVII.
- Uebersichtsplan** zur Eisenbahn Stansstad—Engelberg. Bern, 1889. 18<sup>1</sup>/<sub>2</sub>/26. Ueberdruck aus Bl. XIII.
- Chemin de fer régional** Saignelégier—Chaux-de-Fonds. Bern, 1890. 18/30<sup>1</sup>/<sub>2</sub>. Ueberdruck aus Bl. VII.
- Project** de chemin de fer de Glion aux Rochers de Naye. Bern, 1890. 19<sup>1</sup>/<sub>2</sub>/32. Ueberdruck aus Bl. XVII.
- Schmalspurbahn** Reichenau—Ilanz. Bern, 1890. 18<sup>1</sup>/<sub>2</sub>/32<sup>1</sup>/<sub>2</sub>. Ueberdruck aus Bl. XV.
- Projet** de chemin de fer régional pour le Val-de-Ruz. Bern, 1890. 22<sup>1</sup>/<sub>2</sub>/35<sup>1</sup>/<sub>2</sub>. Ueberdruck aus Bl. VII und XII.
- Uebersichtskarte** zum Eisenbahnprojekt Bern—Neuenburg. Bern, 1890. 28<sup>1</sup>/<sub>2</sub>/60<sup>1</sup>/<sub>2</sub>. Ueberdruck aus Bl. VII und XII.
- — der Eisenbahn von Ramsei nach Sumiswald. Bern, 1890. 16/28. Ueberdruck aus Bl. VII, VIII, XII und XIII.
- Projet** de chemin de fer régional Porrentruy—Bonfol. Bern, 1890. 19/31. Ueberdruck aus Bl. II und VII.
- — de chemin de fer St. Imier—Breuleux—Saignelégier, avec raccordement sur Tramelan. Bern, 1890. 20/31. Ueberdruck aus Bl. VII.
- Strassenbahn** Hohenems—Berneck. Uebersichtsplan. Bern, 1890. 35/44<sup>1</sup>/<sub>2</sub>. Ueberdruck aus Bl. V und X.
- Eisenbahnprojekt** St. Gallen—Zug. Uebersichtsplan. Bern, 1890. 23/82. Ueberdruck aus Bl. VI, VIII und IX.
- — Thun—Konolfingen. Bern, 1890. 12/22<sup>1</sup>/<sub>2</sub>. Ueberdruck aus Bl. XII.
- Uebersichtskarte** zum Projekt einer Zahnradbahn Göschenen—Andermatt. Bern, 1890. 12/20. Ueberdruck aus Bl. XIII, XIV, XVIII und XIX.
- Eisenbahnprojekt** St. Gallen—Romanshorn. Bern, 1890. 21/31. Lithographischer Ueberdruck.
- — St. Gallen—Zug. Uebersichtsplan. Bern, 1890. 24/83. Lithographischer Ueberdruck.
- — Cinuskel—Martinsbruck. Bern, 1890. 31<sup>1</sup>/<sub>2</sub>/49. Lithographischer Ueberdruck.

- Eisenbahnprojekt** Landquart bezw. Felsenbach—Chur. Bern, 1890. 17/29. Lithographischer Ueberdruck.
- — St. Gallenkappel—Uznach. Bern, 1890. 17/28. Lithographischer Ueberdruck.
- — Bern — Neuenburg. Bern, 1890. 30/62. Lithographischer Ueberdruck.
- — Thun — Konolfingen. Bern, 1890. 14/24. Lithographischer Ueberdruck.
- — von Chur bis Thusis. Bern, 1890. 16/29. Lithographischer Ueberdruck.
- — Göschenen—Andermatt. (Zahnradbahn System Abt.) Bern, 1890. 27/39. Lithographischer Ueberdruck.
- — Basel—Sissach—Aarau. (Schafmattbahn.) Bern, 1890. 28/42. Lithographischer Ueberdruck.
- — Reinach—Menziken—Aarau. Bern, 1890. 16/29. Lithographischer Ueberdruck.
- Chemin de fer régional** Saignelégier — Chaux-de-fonds. Bern, 1890. 18/31. Lithographischer Ueberdruck.
- — de fer de Lausanne—Echallens—Bercher. Bern, 1890. 11/32. Lithographischer Ueberdruck.
- — de fer régional pour le Val de Ruz. Bern, 1890. 23/36. Lithographischer Ueberdruck.
- — de fer de Glion aux rochers de Naye. Bern, 1890. 20/32. Lithographischer Ueberdruck.
- — de fer de Zermatt au Gornergrat et au Mont Cervin. Bern, 1890. 24/32. Lithographischer Ueberdruck.
- — de fer à voie étroite de Martigny à Chamounix. Bern, 1890. 18/33. Lithographischer Ueberdruck.
- Projet** de régional St. Imier—Breuleux — Saignelégier. Bern, 1890. 20/32. Lithographischer Ueberdruck.
- — de régional Porrentruy—Bonfol. Bern, 1890. 20/32. Lithographischer Ueberdruck.
- Eisenbahn** von Ramsei nach Sumiswald. Bern, 1890. 15/28. Lithographischer Ueberdruck.
- — Normalspurige, von Spiez nach Frutigen. Bern, 1890. 24/35. Lithographischer Ueberdruck.
- — Stansstad—Engelberg. Bern, 1890. 19/26. Lithographischer Ueberdruck.
- Project** einer Drathseilbahn von Wattenwil auf den Gurnigelberg. Bern, 1890. 21/23. Lithographischer Ueberdruck.
- — einer Gürbenthalbahn. Bern, 1890. 21/28. Lithographischer Ueberdruck.
- Schmalspurbahn** Ilanz—Disentis. Bern, 1890. 23/36. Lithographischer Ueberdruck.
- — Reichenau—Ilanz. Bern, 1890. 19/34. Lithographischer Ueberdruck.
- Strassenbahn** Hohenems—Berneck. Bern, 1890. 36/45. Lithographischer Ueberdruck.

- Martigny—Châtelard** (Chamounix). Bern, 1890. 25/29. Lithographischer Ueberdruck.
- Zahnradbahn** Göschenen—Andermatt. Bern, 1890. 14/22. Lithographischer Ueberdruck.
- Albulabahn**. I. Section. Chur—Thusis—Filisur. Bern, 1890. 24/27. Lithographischer Ueberdruck.
- Chemin de fer à travers le Simplon**. Bern, 1891. 21/46. Lithographischer Ueberdruck.
- Strassenbahn** Wetzikon—Stäfa. Bern, 1891. 20/29. Lithographischer Ueberdruck.
- Eisenbahn** von Huttwil nach Wohlhusen. Bern, 1881. 28/38. Lithographischer Ueberdruck.
- Normalspurbahn** Konolfingen—Lützelflüh—Goldbach. Bern, 1891. 30/41. Lithographischer Ueberdruck.
- — Frutigen—Lötschberg—Visp. Bern, 1891. 42/57.
- Eisenbahn** Bern—Worb—Sumiswald—Huttwil. Bern, 1891. 40/56.
- Normalbahnprojekt** Chur—Albula—Ofenberg. Bern, 1891. 35/88.
- St. Gallen—Zug**. III. Section, Pfäffikon—Zug. Bern, 1891. 23/34.

3) *Karten im Massstab von 1:50'000.*

- Vorprojekt** zu einer Eisenbahn Interlaken—Schynige Platte. Bern, 1870. 24/35. Ueberdruck aus Bl. 395.
- St. Gotthard**. Tunnelaxe. Bern, 1872. 48/70. Ueberdruck aus Bl. 398, 411, 491, 503.
- Touristenbahnen** im Berner Oberland. Situationsplan. Bern, 1875. 28/38. Ueberdruck aus Bl. 391, 392, 395, 396.
- Uebersichtsplan** zum Bahnprojekt St. Moritz—Pontresina. Bern, 1883. 24/35. Ueberdruck aus Bl. 518.
- Drahtseilbahn** auf den Beatenberg. Uebersichtsplan. Bern, 1887. 25/40. Ueberdruck aus Bl. 355, 367, 391, 395.
- Karte** der Eisenbahnen im Berner Oberland. Bern, 1887. 44/72<sup>1</sup>/<sub>2</sub>. Ueberdruck aus Bl. 391, 392, 393, 395, 396, 397.
- Uebersichtsplan** der Zahnradbahn Grindelwald—Wengern-Scheidegg. Bern, 1889. 27<sup>1</sup>/<sub>2</sub>/50. Ueberdruck aus Bl. 391, 392, 395, 396. Mit Ton.
- Projekt** einer Jungfraubahn. Uebersichtsplan zum Konzessionsgesuch von A. Trautweiler. Bern, 1889. 18/30. Ueberdruck aus Bl. 395, 396, 488, 489.
- Simplon**. Tracéstudien und Gutachten Thommen. Bern, 1890. 26/80. Ueberdruck aus Bl. 496, 497, 501, und italienische Karte. 2 Bl.
- Zweighbahn**, Normalspurige, Spiez—Erlenbach. Bern, 1890. 35/44. Ueberdruck aus Bl. 355, 367.
- Strassenbahn** Bahnhof—Interlaken—Zollhaus. Bern, 1890. 15<sup>1</sup>/<sub>2</sub>/28. Ueberdruck aus Bl. 391, 392, 395, 396.
- Normalspurbahn** Scherzligen—Därlichen. (Linksufrige Thunerseebahn.) Uebersichtsplan. Bern, 1890. 30<sup>1</sup>/<sub>2</sub>/40. Ueberdruck aus Bl. 355 bis, 367, 391 395.
- Niesenbahn**. Bern, 1890. 18/30. Ueberdruck aus Bl. 367.

**Karte der rechtsufrigen Brienzseebahn.** Bern, 1890. 18<sup>1</sup>/<sub>2</sub>/31<sup>1</sup>/<sub>2</sub>. Ueberdruck aus Bl. 391, 392.

**Zahnradbahn Grindelwald—Grosse Scheidegg—Meiringen.** Bern, 1890. 32/40. Ueberdruck aus Bl. 392, 393, 396, 397.

**Uebersichtsplan der Zahnradbahn Grindelwald—Wengern-Scheidegg—Lauterbrunnen.** Bern, 1889. 27<sup>1</sup>/<sub>2</sub>/50. Ueberdruck aus Bl. 391, 392, 395, 396.

**Harderbahn.** Bern, 1890. 13/23. Ueberdruck aus Bl. 391, 395.

**Simplex.** (Ohne Tracé.) Bern, 1890. 28/80. Ueberdruck.

— — Mit Tracéstudien der S. O. S. 1882—1889. Bern, 1890. 28/80. Ueberdruck.

**Normalspurbahn Scherzligen—Därlichen.** Bern, 1890. 31/40. Ueberdruck.

**Traversée du Splügen.** Chemin de fer Chiavenna—Coire. Bern, 1890. 29/129.

(Etudes Moser, 1890.)

4) *Karten im Massstab von 1 : 25'000.*

**Dieler, H.,** Uebersichtskarte der Eisenbahnprojekte Solothurn—Olten durch das Gäu, herausgegeben durch das Initiativkomité der Gäubahn. Bern, 1871. Lithographie von Wurster, Randegger & Cie. 22<sup>1</sup>/<sub>2</sub>/45. Vier Farben.  
(Ostschweizerische Geographisch-Kommerzielle Gesellschaft St. Gallen.)

**Chemin de fer régional Tavannes—Tramelan.** Bern, 1881. 15<sup>1</sup>/<sub>2</sub>/39. Ueberdruck aus Bl. 104, 105, 118, 119.

— — de fer de route Neuchâtel Gare—Ville—Serrières. Bern, 1881. 12/15. Chromo-Autographie.

**Strassenbahn Bahnhof-Zürich—Küssnach (II Theil).** Uebersichtsplan. Bern, 1883. 25/26. Ueberdruck aus Bl. 161, 175.

**Drahtseilbahn Biel—Magglingen.** Bern, 1884. 24/34. Ueberdruck aus Bl. 121, 124.

**Projet de route et voie ferrée Neuchâtel—Boudry, par la rive du lac.** Bern, 1884. 38/60. Ueberdruck aus Bl. 132, 133, 308, 309, 310.

**Bahnprojekt Kriens—Luzern.** Bern, 1885. 22<sup>1</sup>/<sub>2</sub>/23<sup>1</sup>/<sub>2</sub>. Ueberdruck aus der Kantonskarte Luzern.

**Birsigthalbahn Stadt Basel—Therwil.** Bern, 1886. 22/33<sup>1</sup>/<sub>2</sub>. Ueberdruck aus Bl. 1, 2, 7, 8.

**Chemin de fer Lausanne—Echallens raccordement avec le chemin de fer Lausanne—Ouchy.** Bern, 1886. 10/17<sup>1</sup>/<sub>2</sub>. Ueberdruck aus Bl. 438.

**Uebersichtsplan für die Drahtseilbahn Kolbenhof—Uetliberg.** Bern, 1887. 18/30. Ueberdruck aus Bl. 160, 161.

**Birsigthalbahn:** Fortsetzung von Therwil nach Flühen. Bern, 1887. 36/51. Ueberdruck aus Bl. 6, 7, 9.

**Projekt I und I<sup>a</sup> Ebnat—Uznach.** Bern, 1888 und 1890. 24/70. Ueberdruck aus Bl. 229, 232.

— — II. Ebnat—St. Gallen, Kappel—Rapperswyl. Bern, 1888 u. 1890. 48/70. Ueberdruck aus Bl. 231, 233, 234, 236.

— — einer Schafmatt-Eisenbahn. Bern, 1889. 20/77. Müller & Cie., Aarau. Ueberdruck aus Bl. 30, 31, 34, 147, 150, 152.

- Seethalbahn**, Aargauische-Luzernische. Eisenbahnprojekt Lenzburg—Wild-egg. Bern, 1889. 36/42. Ueberdruck aus Bl. 151, 154, 155, 156.
- — Aargauische-Luzernische. Eisenbahnprojekt Emmenbrücke—Luzern. Bern, 1889. 22<sup>1</sup>/<sub>2</sub>/23. Ueberdruck aus der Kantonskarte von Luzern.
- Seilbahn** Ragaz—Wartenstein. Bern, 1889. 18/24. Ueberdruck aus Bl. 270bis.
- Schmalspurbahn** Wetzikon—Bäretswil—Bauma. Bern, 1890. 30/43. Ueberdruck aus Bl. 213, 216, 227, 230.
- Eisenbahnprojekt** St. Gallen—Zug in III Sectionen. Bern, 1890. 25/106, 24/90, 24/102. Lithographischer Ueberdruck.
- — St. Gallen—Zug. III. Section. Bern, 1890. 24/102. Lithographischer Ueberdruck.
- — Muri—Affoltern. Bern, 1890. 48/54. Lithographischer Ueberdruck.
- Schmalspurbahn** Wetzikon—Bäretswil—Bauma. Bern, 1890. 31/44. Lithographischer Ueberdruck.
- Tramway** Bahnhof Zürich - Wipkingerbrücke—Hardthurm. Bern, 1890. 25/26. Lithographischer Ueberdruck.
- Normalbahn** von Ebnat nach Nesslau. Bern, 1890. 35/42. Lithographischer Ueberdruck.
- Karte** zum Konzessionsgesuch für eine Bahn aus dem Toggenburg in's Linthgebiet. Bern, 1890. 50/142. Lithographischer Ueberdruck.
- Strassenbahnen**, Basler. Bern, 1890. 31/51. Lithographischer Ueberdruck.

*Eisenbahnprojekte und Studien verschiedenen Ursprungs.*

- Originalpläne** für die Eisenbahn von Basel bis zur französischen Grenze zum Anschluss an die Strassburgerbahn. Definitives, dem Grossen Rathe vorgelegtes Projekt. 1840. 66/72. Originalhandzeichnungen.  
(Baudepartement Baselstadt. Eingebunden. Colorirt.)
- Mappe**, enthaltend 53 Zeichnungen und Entwürfe über die Lage des französischen Bahnhofs etc. 1842—1844. Handzeichnungen.  
(Baudepartement Baselstadt. Colorirt.)
- Junod, J.**, Plan faisant suite au projet publié le 14 mars dernier relativement au débarcadère d'un chemin de fer pour Genève. Genève, 18 septembre 1845. Lithographie de Schmid, Genève.  
(Collection de Mr. le Dr. Hipp. Gosse, Genève.)
- Projet** de chemin de fer pour la Suisse, avec carte. Genève, 1846. 4.  
(Nouveau messager suisse. Bd. XVIII.)
- Junod, J.**, Gare projetée pour Genève. Suite de l'Etude du 25 décembre en vue d'une débarcadère à Rive. Genève, 4 avril 1846. 1:2000. Lithographie de Schmid, Genève.  
(Collection de Mr. le Dr. Hipp. Gosse, Genève.)
- Ziegler, J. M.**, Sechs Kärtchen. Bern, 1851.  
(Ueber die projektirten Eisenbahnen und den Einfluss der Schienenwege auf die Bevölkerung der Schweiz.)
- Müller, H.**, Eine Karte. Leipzig, 1852.  
(Die militärische Bedeutung der projektirten Schweizer-Eisenbahnen.)
- Chemin de fer franco-suisse**. Section neuchâteloise Salins—Lyss—Yverdon. 1853. Projet non exécuté.

- Etzel, Ch.**, Chemins de fer dans le canton de Genève. Embarcadère de Genève. Projet No. 1. Disposition de la Gare. Avril 1854. 1:2500. Lithographie de Schmid, Genève.  
(Collection de Mr. le Dr. Hipp. Gosse, Genève.)
- — Chemin de fer dans le canton de Genève. Embarcadère de Genève. Projet No. 2. Disposition de la gare. Août 1854. 1:2500. Lithographie de Pilet et Cougnard, Successeurs de Schmid.  
(Collection de Mr. Horace Micheli.)
- Bovet, A.**, Chemins de fer dans le canton de Genève. Projets de gare Nos. 1 et 2. 21 mai 1854. 1:2500. Lithographie de Baumann & Binet.  
(Collection de Mr. le Dr. Hipp. Gosse, Genève.)
- Chemin de fer du Col-des-Roches à Soleure.** Deux planches au trait. 1854.  
(Analyse des chemins de fer neuchâtois.)
- Eisenbahnkarte Basel—Luzern.** Basel, 1855. 43/92. Lithographie von J. Kaiser, Luzern. Schraffirmethode, ohne Höhenangaben, mit Ansichten von Basel und Luzern.  
(Bezieht sich hauptsächlich auf Olten und Luzern und wurde ausgegeben, als es sich um den Bau dieser Bahn handelte.)
- Tafeln, Vier.** Winterthur, 1859.  
(Luftbahn auf den Rigi.)
- Flachat, Eugène**, De la traversée des Alpes par un chemin de fer. Développement. Etude de passage par le Simplon. Neuilly, Imprimerie Guiraudet. 8. No. I 88 S. No. II 44 S. 4 pl.  
(Extrait des Mémoires de la Société des Ingénieurs civils.)
- — De la traversée des Alpes par un chemin de fer. Analyse par MM. H. Mathieu et E. Deligny. Neuilly, 1861. 8. 68 S.  
(Extrait des Mémoires de la Société des Ingénieurs civils.)
- Pläne einer Pferde-Eisenbahn Wolhusen—Willisau—Nebikon.** 1861.  
(Staatsarchiv Luzern.)
- Thouvenot, Ch.**, Quatre planches. Vevey, 1863.  
(Un moyen à franchir les Alpes etc.)
- Bekh & Gerwig**, Treize grands plans et profils. Zürich, 1864.  
(Projet d'un chemin de fer par le St. Gothard etc.)
- — Projet d'un chemin de fer par le St. Gothard, dressé à la demande du comité du St. Gothard. Winterthur, Wurster, Randegger & Cie., 1864. 22/34. Avec une annexe renfermant le projet proposé par K. Wetli, Ingénieur en chef à Lugano. Längenprofile und Situationspläne.  
(Baudepartement Baselstadt.)
- Projekte und Pläne der Verbindungsbahn Basel.** (Längenprofile, Querprofile, Vorausschläge etc.) 1864—1865. Handzeichnung. Pausen. 2 Mappen.  
(Baudepartement Baselstadt.)
- Karte, Eine grosse.** Zürich, 1864.  
(Die Gotthardbahn in commercieller Beziehung.)
- Eisenbahnkarte, Eine.** Zürich, 1864. 8.  
(Die Gotthardbahn in commercieller Bedeutung.)
- Carte.** Zürich, 1864—65.  
(Le chemin de fer du St. Gothard sous le rapport technique et commercial.)
- Cartes, Trois grandes.** Lausanne, 1865.  
(La position technique, commerciale et financière du Lukmanier, comparée à celle du St. Gothard. Auch deutsch. 1865.)

- Cartes, Deux.** Lausanne, 1865.  
(Simplon, St. Gothard et Lukmanier. Etude comparative etc.)
- Planches** pour les projets de chemin de fer par les Alpes helvétiques. Enquête etc. ordonnée par le gouvernement italien. Zürich, 1869.
- Projektpläne** für einen Rangirbahnhof Basel auf der Grenze der Gemeinden Basel und Klein-Hüningen. 1869. Handzeichnung und Pausen. In einer Mappe vereinigt.  
(Baudepartement Basel.)
- Splügen.** Zwei Karten. St. Gallen, 1870. 4.  
(Die Eisenbahn über den Splügen.)
- Croquis** du tracé du chemin de fer de la gare de Montbrillant à Annemasse. Genève, Lithographie de Noverraz, 1870. 1:25000. Supplément: Carton à droite en bas pour le raccordement des chemins de fer de Savoie.  
(Supplément au Journal de Genève du 27 février 1870. Collection de M. Horace Micheli.)
- — du tracé du chemin de fer de la gare de Montbrillant à Annemasse. Genève, Lithographie de Noverraz.  
(Supplément au Journal de Genève du 27 février 1870. Collection de M. G. Moynier.)
- Napier, W.,** Une carte. Zürich, 1871.  
(Quelques observations sur le tracé de raccordement à Zurich des chemins de fer des rives du lac.)
- Gotthardbahn.** Situationsplan der Stadt Luzern und Umgebung. Autographie. 1872. 35/53.  
(Ohne Signatur; mit eingedrucktem Bahnprojekt: blau «Projekt Gerwig»; roth «Proponirtes Projekt.»)
- — Situationsplan der Stadt Luzern und Umgebung. Luzern, 1872. 1:5000. 35/68. Autographie.  
(Bearbeitet für das topographische Bureau in Luzern im Monat Dezember 1872 durch G. Delicati. Curvenabstand 5 M., im See 1 M. Mit geographischer Gradbezeichnung, Curven und zahlreichen Höhenangaben in M. Reichth von Villa Bellerive am See bis Brunnenfluh an der Reuss.)
- Situationsplan** der Stadt Luzern. 1872. 40/70. Autographie.  
(Ohne Signatur, ohne Randlinie, ohne Eisenbahnprojekt. Umfasst Tivoli — Reussthal, Himmelreich — Bramberg.)
- Uebersichtskarte** der Gotthardbahn. Bern, 1872. 26/68. Ueberdruck aus Bl. II und IV.  
(Eidgenössisches Topographisches Bureau.)
- Mérian, A.,** Plan d'un avant-projet de Chemin de fer reliant les villages du Val de Travers. Mai 1872. 1:5000.
- Denkschrift** des Oberingenieurs der Gotthardbahn R. Gerwig. Zürich, October 1873. Mit 12 Plänen, von denen 3 die Stadt und den Kanton Luzern betreffen. Luzern, 1873. Fol.
- Karte, Eine.** Zürich, 1873.  
(Eingabe der Direction an den Bundesrath betreffend Tracé der Strecke Rorbas — Rheinfelden.)
- Bahnhof** Luzern und Einmündungsbahnen. Beilage zum Inhaltsverzeichnis des Bahnhofes Luzern im Untergrund, vom 19. November 1874. Ist eine Beilage zu: Gutachten von Koch, Hellweg und Bürgi über die Frage der Herstellung eines zentralen Bahnhofes in Luzern, vom 10. November 1874. Federzeichnung. Ohne Schraffur, Kurven, noch Höhenangaben. Ohne Autor.  
(Der Situationsplan umfasst: Eingang des Gütechtunnels, von Luzern bis zur Einmündung der Emme in die Reuss, mit der Centralbahn, Zürichbahn und Bern—Luzernbahn, und einem Vorschlage für Correction der Reuss von der Geissmatt bis zum Einlauf der Emme.)



- Projet du réseau des chemins de fer du Jura bernois.** 1874. 1 : 200-000. 35 $\frac{1}{2}$ /36 $\frac{1}{2}$ . Lithographie.  
(Eidgenössisches Topographisches Bureau.)
- Vauthier, L.,** Le percement du Simplon et l'intérêt commercial de la France. 1874.
- Zschokke, Olivier,** Die Anwendung des Zahnschienen-Systems auf die Gotthardbahn. Verlag von H. R. Sauerländer, Aarau, 1877. Gr. Fol. 56 S. 1) Längenprofil. 2) Plan général du chemin de fer du Gothard. 1 : 100-000. (Mit Projekt Hellweg und Vorschlag Zschokke.)
- Memminger, A.,** Acht Karten und Pläne. Zürich, 1878.  
(Die Alpenbahnen und deren Bedeutung für Deutschland und Oesterreich, mit besonderer Beziehung etc. II. Auflage.)
- Huber, W., et Lommel, Th. G.,** Profils comparatifs des lignes alpines du Simplon et du St. Gothard (Beilage zu der Broschüre: «Le chemin de fer alpin par le Simplon, conférences faites à la société des ingénieurs civils de Paris» par M. William Huber et M. Thom. Georges Lommel, Ingénieurs.) Paris, 1878. 37/58. 1 : 500-000 pour les longueurs, 1 : 5-000 pour les hauteurs. Lithographie von Wurster, Randegger & Cie. in Winterthur. (Stadtbibliothek Bern. Colorirt.)
- — Carte générale de la Suisse (Beilage zu der Broschüre: «Le chemin de fer alpin par le Simplon, conférences faites à la société des ingénieurs civils à Paris» par M. William Huber et M. Thomas Georges Lommel.) Paris, 1878. 13,33 cm. = 100 km. Lithographie. Imprimerie E. Capiomont et V. Renault à Paris.  
(Stadtbibliothek Bern. Colorirt.)
- Dreyfus, Ferdinand.** Le tunnel du Simplon et les intérêts français. 1879.
- Rapport** sur le percement du tunnel du Simplon, présenté par M. Wilson, député, à la réunion extra-parlementaire de sénateurs et de députés tenue à Paris le 25 juillet 1879. Tours, Ribaudeau et Chevallier, 1879. 8. 8 S.
- Huber, W.,** Les divers percements des Alpes et les intérêts de la France, de l'Allemagne et de l'Autriche-Hongrie particulièrement en ce qui touche la ligne du Simplon. Paris, 1880. 8. 1 S. und 1 carte.  
(Bulletin de la Société de Géographie commerciale de Paris. Tome II. Octobre 1879 — oct. 1880, p. 353—367.)
- Colladon, Daniel,** Notes sur les inconvénients et les difficultés du tunnel étudié sous le Mont-Blanc et de ses lignes d'accès projetées. Avantages incontestables d'un chemin de fer international par le Simplon. Paris, Drouin, 1880. 8. Supplément: Une carte.
- Vauthier, Louis Léger,** Le percement du Simplon devant les chambres, et les intérêts de la France. Paris, Chaix, 1881. 8. 130 S. Suppléments: Deux cartes.
- Lefebvre, Nouveau percement des Alpes. — Le Simplon.** (Rapport fait à la Chambre de commerce de Rouen.) Paris, 1881. 8. 4 S.  
(Bulletin de la Société de Géographie commerciale de Paris. Tome III. 1er octobre 1880 — 1er octobre 1881, p. 240—243.)
- Neufville, J. de,** Sur le tunnel du Simplon. Paris, 1881. 8. 4 S.  
(Bulletin de la Société de Géographie commerciale de Paris. Tome III. 1er octobre 1880 — 1er octobre 1881, p. 33—36.)

- Fontportuis**, Ad. F. de, Le projet de percement du Simplon. Paris, Ch. Delagrave, 1881. (Janvier—juin.) 8. 12 S.  
(Revue de Géographie, dirigée par M. Ludovic Drapeyron. Bd. VIII. p. 14.)
- Marteau**, Amédée, Le chemin de fer du Saint-Gothard et son influence au point de vue des intérêts français. Paris, Impr. Cusset, 6 sept. 1882. 8. 40 S.
- Simonin**, L., Les percées des Alpes. Paris, 1883—1884. 8. 9 S.  
(Bulletin de la Société de Géographie commerciale de Paris. Tome VI. 1er octobre 1883 — 1er octobre 1884, p. 489—497.)
- St. Bernard**, Le Grand. Quelques numéros du Journal du même nom paraissant à Neuchâtel, deux planches. Neuchâtel, 1884. Fol.
- Kartenbellage**. Ueberdruck der Dufourkarte. Aarau, Zschokke & Cie., 1885. 1:100'000. 32/57.  
(Considérations sur une traversée économique des Alpes, par un chemin de fer entre Coire et Chiavenna etc.)
- Gentilini**, R., La traversée des Alpes par le chemin de fer du Simplon par R. Gentilini, ingénieur. ancien élève de l'école des Ponts et Chaussées. Paris, Baudry, 1887. 8. 40 S. Supplément: Une carte.
- Zschokke**, Olivier, Projekt einer Schafmatt-Eisenbahn. Aarau, Sauerländer, 1889. Gr. 8. 32 S. Beilagen: 1) Situationsplan 1:25'000. 2) Uebersichtskarte der schweizerischen Eisenbahnen. 3) Längenprofile.
- Ladame**, James, Projet de chemin de fer à travers la Gemmi (Alpes bernoises). Profil en long du tunnel. (Beilage zu der Broschüre: «Chemin de fer de Calais à Milan, ligne directe par Belfort, Berne, la Gemmi et le Simplon. Paris, 1889. 1:100'000 pour les longueurs; 1:20'000 pour les hauteurs.) Autographie. Impr. A. Broise & Courtier à Paris.  
(Stadtbibliothek Bern.)
- Eisenbahnprojekt Davos—Samaden**. Zürich, 1889. 9<sup>1</sup>/<sub>2</sub>/17. Photographische Reduktion.  
(Schweiz. Bauzeitung.)
- Vautheroret**, B. M. de., Traversée centrale des Alpes par le col du Géant (Grand Saint-Bernard). Ligne directe Londres—Brindisi, avec jonction à la Méditerranée par le col de Tende. Abbeville, A. Retaux, 1890. 8. 136 S. Supplément: Une carte.
- Ladame**, James. Projet de Funiculaire entre Ecluse et Plan. 1890. 1:5000.  
— — Projet de Tramway Neuchâtel à St. Blaise. 1890.
- Uebersichtskarte** der Thunerseebahn und der damit zusammenhängenden Bahnprojekte. 1891. 1:250'000. 32/42. Ueberdruck.  
(Bericht und Anträge des Verwaltungsrathes der Thunerseebahn.)
- Carte d'une partie** du Canton de Genève contenant les tracés possibles pour le chemin de fer de Lyon à Genève sur le territoire genevois. Genève, Lithographie de Schmid. 1:3000.  
(Collection de M. Horace Micheli.)
- Leuzinger**, R., Uebersichtskarte der projektirten Eisenbahn Solothurn—Burgdorf. Bern. 1:50'000. 17/23. Lithographie.  
(Bibliothek der Section Bern des Schweiz. Alpenclubs.)
- Chemin de fer Genève—Annemasse**. Plan général. Trois projets de tracé. 1:2'000. Autographie de L. Ricou à Genève.  
(Collection de M. le Dr. Hipp. Gosse, Genève.)

- Plans et projets de chemins de fer:** 1°. de Genève à Annecy par Etaux avec embranchement sur Bonneville et Sallanches. 2°. de Genève à Annecy par Bonneville et St. Sixt avec embranchement sur Sallanches. Genève. Lithographie d'Eisenhardt. (Collection de M. le Dr. Hipp. Gosse, Genève.)
- Müllhaupt, F.**, Eisenbahnkarte des Berner-Oberlandes — Pays d'en Haut etc. Bern. Verlag der topographischen Anstalt von Müllhaupt. 1:300 000. 24/36.
- Postalozzi**, Uebersichtsprofil einer Eisenbahn vom Langensee nach dem Lukmanier und Chur. Gr. Qu. Fol. Lithographie.
- Karte für das Eisenbahn-Projekt Winterthur—Singen—Kreuzlingen** der Topographischen Anstalt von Wurster, Randegger & Co. in Winterthur. 1:250 000. 21<sup>1</sup>/<sub>2</sub>/27<sup>1</sup>/<sub>2</sub>. (Staatsarchiv Zürich.)
- — für das Eisenbahn-Projekt Winterthur—Baden der Topographischen Anstalt von Wurster, Randegger & Cie. in Winterthur. 1:250 000. 22<sup>1</sup>/<sub>2</sub>/26<sup>1</sup>/<sub>2</sub>. (Staatsarchiv Zürich.)
- Projet du réseau des chemins de fer du Jura bernois.** 1:200 000. 36, 37.
- Moser**, Projekt zur Erweiterung des Bahnhofes Zürich. 1:10 000. 43, 56. Lithographie. Beilage zur: Eisenbahn Nr. 11. Band II. (Ziegler'sche Sammlung Basel.)
- Bahnhof der schweizerischen Centralbahn in Basel.** (Sechs Vorschläge.) 1:10 000. 46/47. Lithographie von J. Wurster & Cie. in Winterthur. (Ziegler'sche Sammlung Basel.)
- Projekt einer Eisenbahn Lauterbrunnen—Mürren.** Karte und Ansicht. 1:20 000. Karte 16/28. Karte mit Ansicht 39<sup>1</sup>/<sub>2</sub>/55<sup>1</sup>/<sub>2</sub>. Chromo-Lithographie von Hofer & Burger.
- Wetzel, C.**, Graubündner schmalspurige Adhäsionsbahnen. Betrachtungen über die einheitliche Lösung der Graubündner Eisenbahnfrage, auf Grund der von der kantonalen und eidgenössischen Statistik konstatierten Verhältnisse über die Einwohnerzahl und Steuerkraft Graubündens. Davos, bei Hugo Richter, 1890. 22<sup>1</sup>/<sub>2</sub>/33. 7 Karten. Lithographie und Xylographie von Hofer & Burger. 12 Seiten Text. 7 Kärtchen von Graubünden.
- Biel—Neuenburg.** (Betreffend Landankauf.) Karte. 26, 34. Ueberdruck aus Bl. VII und XII. (Eidgenössisches Generalstabsbüreau.)
- Uebersichtsplan der Bahnhofanlage Zürich.** 4 Bl. 1:1 000. 48<sup>1</sup>/<sub>2</sub>/61 jedes Blatt. Lithographie von Wurster, Randegger & Cie. in Winterthur. (Kadasterbuch Zürich.)
- Wolf**, Eine Sammlung von Projektplänen und Vorschlägen für den Rangirbahnhof. Handzeichnungen und Pausen. (Baudepartement Basel. In einer Mappe. Inventar Nr. 648.)
- Eisenbahnprojekt Chur—Thusis—Maloja—Chiavenna.** 1885. 32<sup>1</sup>/<sub>2</sub>/58. Ueberdruck aus Bl. II und IV.
- Mappe**, Eine, mit Hochbauplänen des Bahnhofes Basel. Handzeichnung. (Baudepartement Basel.)
- Chemin de fer de Bâle à la frontière de France.** 67 100. Baupläne. Handzeichnungen. (Baudepartement Basel. Eingebunden. Colorirt.)

- Mappen**, Vier, angefüllt mit Projektplänen von Eisenbahn-Hoch- und Kunstbauten etc., alles Handzeichnungen.  
(Baudepartement Baselstadt.)
- Bahn**, Badische. I. Mappe: Situationspläne und Projekte für den badischen Bahnhof, Inventar 655; II. Mappe: Bahnhofpläne und Projekte, Rangirbahnhofprojekte; III. Mappe: Kadasterpläne der Badischen Bahn, Inventar 182, 185 und 668; IV. Mappe: Badische Bahn, Projekte. Handzeichnung und Pausen.  
(Baudepartement Basel. Situationspläne, Längenprofile, Querprofile, Hochbaupläne, Detailpläne, Pausen, Voranschläge etc.)
- Sammlung**, Eine, von Projekten, Kadasterplänen und Hochbauplänen für den Centralbahnhof in Basel. Handzeichnung, Pausen etc.  
(Baudepartement Basel. In einer Mappe.)
- Gesellschaft**, Schweizerische, für Lokalbahnen. Bahnlinie: Winklen—Herisau—Urnäsch—Appenzell. Vorprojekt. (Uebersichtsplan, Situations- und Längenprofil.) 3 Bl. in einem Bande. 23/36. Ueberdruck mit eingetragenen Projekt.  
(Staatsarchiv St. Gallen.)
- Sammlung**, Eine, von Projektplänen (Situationspläne, Längen- und Querprofile, Voranschläge und andere Aktenstücke) für die Tieferlegung der deutschen Reichsbahn. Handzeichnungen und Handschrift.  
(Baudepartement Basel. In einer Mappe vereinigt.)
- Centralbahn**, Schweizerische, Pläne von Unterführungen, Stadtbahnprojekte, Hochbauten und Bahnhofpläne. Handzeichnungen.  
(Baudepartement Basel. In einer Mappe vereinigt.)

#### *u. Strassenkarten.*

- Gyger, J. C.**, Eigentliche Verzeichnuss des Passes von der Steig bis gon Chur in Pünten. 1629. 23/67. Holzschnitt von Brière.  
(Eidgenössisches Topographisches Bureau.)
- Meyer, Jakob**, Grundriss der beiden Strassen oder Allmendwegen auf Bruderholz in Basel Bann. 1666. 40/161. Original Handzeichnung.  
(Staatsarchiv Basel. Mit Bericht über dieses Verzeichniss links unten. Colorirt.)
- Willading**, Passages du gouvernement d'Aigle. 1667. 65/65.  
(Archives cantonales vaudoises, Lausanne.)
- Pläne**, Acht, des Passes bei St. Maurice. 1692, 1694.  
(Staatsarchiv Bern. Der eine Plan ist von F. L. von Diessbach.)
- Du Plessis**, Passage entre le Baillage d'Yverdon et la Bourgogne. 47/90. Handzeichnung.  
(Eidgenössisches Generalstabsbureau.)
- Bodmer, S.**, Geometrische Zeichnung des gähnen, künstlichen, meistens in Felsen gehauenen Wägs über die Gemmi. Gestochen von J. M. Füssli. 1707. 8.  
(Scheuchzer, Bd. III der Naturgeschichte des Schweizerlandes.)
- Mirani, A.**, Plan der Papiermühle bei Bern und einer projektirten Brücke über die Worblen. 1756. Beilagen: 5 kleinere Brückenpläne.  
(Staatsarchiv Bern.)
- Daxelhofer, Niklaus**, Plan der Murtenstrasse Laupen bis Gümminenbrück. 1761. 9,8 cm. = 400 Schuh.  
(Staatsarchiv Bern.)

- Renner, Nydoviensis.** Geometrischer Grundriss der Landstrass von Aarburg gegen Olten bis zu dem Landmarchstein etc. 1763. 42/142. 15.5 cm. = 1000 Bern-Schuh.  
(Staatsarchiv Zürich.)
- Dürig, Niklaus.** Plan der Landstrassen im Amt Fraubrunnen und Landshut. 1765.  
(Staatsarchiv Bern.)
- Mürchi, Abr.** Grundriss des Muristaldens und der Strasse. 2 Zehntpläne. 1773, 1777.  
(Staatsarchiv Bern.)
- Stähelin, L.** Situationsplan über die Anlegung der neuen Reinacherstrasse vom Dreispitz bis zur Reinacher Banngrenze. 1773. 47/128. Original Handzeichnung.  
(Staatsarchiv Basel. Colorirt. Mit Erläuterung links oben.)
- Müller, Grundriss** über die Wollenschweiler Strass in den Unteren Freyen Aemtern, ausgesteckt durch Landvogt Rhan und den Berner Ingenieur Mirani. Sept. 1774. 40/153. 10,5 cm. = 800 Schuh.  
(Staatsarchiv Zürich.)
- Spittler, S.** Plan der Kayserstuhler Landstrass von dem Schloss zu Baden an bis an das Dorf Siglistorf, etc. etc. 1778. 40/133. 13 cm. = 3000 Schuh.  
(Staatsarchiv Zürich.)
- Grundriss** eines Theils der neu anzulegenden Strasse von Rüti auf Wald bey dem Tannacker. Ca. 1780. 34/51. 15 cm. = 600 Zürichschuh.  
(Staatsarchiv Zürich.)
- Bel, P.** Carte topographique de la grande route de Berne à Genève, mesurée par ordre de l'illustre chambre des Péages et gravée par P. Bel, Ingénieur de Berne. Bern, 1783. 14/32.  
(Kantonsbibliothek Liestal und anderswo.)
- — Carte topographique de la grande route de Berne à Zurich et Zurzach. 15 topographische Karten. Bern, 1787. 14/32.  
(Kantonsbibliothek Liestal und anderswo.)
- Clausner, Joh.** Plan über die Strasse gegen die Sihl-Brugg. 1785. 27/436.  
(Stadtkanzlei Zug.)
- Stedelin,** Geometrischer Plan der auf hohe Befelche von Schwyz und Glarus neuen ausgesteckten Landstrassen, von Schmerikon und von Schloss Grynau nach dem Ricken und die Toggenburger Landstrasse. Original. 1785. 75/93. 11 cm. = 1000 Klafter.  
(Kantonsarchiv Schwyz. Colorirt.)
- Spittler, S.** Grundriss der Strass, die Horger-Egg genannt, von dem Rohr an bis End des Horger Banns. 1790. 36/48. 10,75 cm. = 1000 Schuh.  
(Staatsarchiv Zürich.)
- Fossati, Giuseppe.** Plan über das Strassengebiet zwischen Bellinzona und Lugano, und Lugano bis Luino. Juli 1795. 50/65. 13 cm. = 2000 Trabuchi.  
(Staatsarchiv Zürich.)
- Mechel de Ch.** Eine Karte. Basle, 1795.  
(Itinéraire du St. Gothard.)
- Spittler, Caspar,** Plan einer Holzstrasse aus dem Breitholz des Spitals. 1797. 32/86. 26 cm. = 800 Schuh.  
(Staatsarchiv Zürich.)

- Carte routière des environs de la ville de Berne jusqu'au d'Ussières.** 18tes Jahrhundert. 120/190.
- Plan, Geometrischer, der Landstrasse von Steinen bis Rothenthurm** Nr. 1 und Nr. 2. 49/72.  
(Kantonsarchiv Schwyz.)
- Carte d'une route projetée de Morey village de Franche Comté à Ver-soix près de la ville de Genève.** 1:80'000. 25/29.  
(Manuscrit: Dépôt de la Guerre, France.)
- Ingenieur, Der, des Bischoffs von Basel.** Die orthographische und ichno-graphische Vorstellung der neuen Landstrassen so durch die Solothurnische Landschaft vom Schloss Falkenstein durch das Thal bis an Mimlisweil aufgemacht, von Mimlisweil bis über den Passwang. 32/42<sup>1</sup>/<sub>2</sub>. Handzeichnung.  
(Baudepartement Basel. Illuminirt. Mit langathmigem Titel.)
- Route von Coppet nach Genf durch Abwege.** 20/33. Handzeichnung.  
(Eidgenössisches Generalstabsbureau.)
- Frickthal, Strassen aus selbigem in die Schweiz.** 13/20. Handzeichnung.  
(Eidgenössisches Generalstabsbureau.)
- Pläne, 132, über die Kantonsstrassen des Kantons Luzern.** 1806—1877.  
(Staatsarchiv Luzern.)
- — 240, der Gemeinde- und Güterstrassen des Kantons Luzern. 1807—1876.  
(Staatsarchiv Luzern.)
- Cordier, Plan || de la route du Simplon || commencée par les Français en 1800, || et achevée par eux en 1807.** Dressé par Mr. Cordier, Ingénieur au Simplon. 1:82'000. 34/50.
- Céard, Carte de la nouvelle route du Simplon depuis Glitz et Brigg jusqu'à Domo d'Ossola, par l'Ingénieur en chef du Léman, Inspecteur des travaux du Simplon.** Genève, le 1er Pluviose, an 11 de la République française. 1:20'000. 75/185.  
(Manuscrit: Dépôt de la Guerre, France.)
- Picquet, Charles, Carte topographique || de la Route || du Simplon, || Entre Brieg et Domo d'Ossola || Dressée par || Charles Picquet, Géographe Ordre du Roi, || et de S. A. R. M<sup>gr</sup>. le Duc d'Orléans || Quai de Conti, No. 17 || à Paris.** Paris. 20/33.
- Grundriss der Strasse von Walfershausen nach Unter-Wetzikon.** 1811. 1:1200. 40/48.  
(Staatsarchiv Zürich.)
- — der Gegend von Rifferschweil über Cappel nach der Sihlbrugg, genannt Cappelergasse, sammt Kloster Cappel. Ca. 1820. 75/180. Ohne Scala.  
(Staatsarchiv Zürich.)
- Fahrstrasse, Die neue, über den untern Hauenstein in den Kantonen Solothurn und Basel, nebst einer Wegkarte.** Aarau, 1820. 8.  
(Stadtbibliothek Zürich.)
- Minéralre du tour du Lac Léman ou de Genève etc.** Genève, 1824. 44/90. 15 S. 4. Suppléments: Une table des hauteurs des principaux sommets qui l'environnent et leurs distances de ses rives, et Plan et Panorama du bord du lac Léman, par J. Dubois.
- Perrot, A. M., Route du Simplon.** 1824. || A Paris chez Charles Simonneau, Rue de la Paix, No. 6. Paris, 1824. 32/44. Supplément: Dans l'angle: Route de Genève à Milan, par le Simplon.

- Keller, H.**, Eine Wegkarte. Zürich, 1825.  
(J. J. Meyer, Die Bergstrassen durch den Kanton Graubünden nach dem Langen- und Comersee.)
- Strassen**, Neue, durch Graubünden über den Splügenberg und den St. Bernhardin. 1826. 1:225'000.
- Carte des nouvelles routes dans les Grisons par les cols du Splügen et du St. Bernardin jusqu'aux lacs Majeur et de Come.** Zürich, 1827. 19:36. 1 Stunde = 4800 m. = 20 mm.  
(Voyage pittoresque dans le Canton des Grisons en Suisse par Mr. le Dr. Ebel.)
- Keller, H.**, Une carte routière. Zürich, 1827. Fol. obl.  
(Voyage pittoresque dans le Canton des Grisons en Suisse par Mr. le Dr. Ebel.)
- Morian, A.**, und **Schwaller, A.**, Eine Mappe mit Plänen zur Correction der Strasse über den obern Hauenstein. (Längen- und Querprofile etc.) 1828. 65:90. Handzeichnungen.  
(Baudepartement Basel. In einer Mappe.)
- Gelgy, W.**, Skizze der beyden Strassenzüge über den Oberrn und Unterrn Hauenstein nebst den projectirten Correctionen. 1827. 26:38. 1:50'000. Lithographie.  
(Vaterländische Bibliothek Basel.)
- Strassenriss**, Ein. Zürich, 1829—31.  
(C. von Tschamer: Wanderungen durch die rhätischen Alpen.)
- Goll, Joh. Jak.**, Karte der St. Gotthardstrasse vom Vierwaldstättersee bis an den Tessin. Lithographie von A. Hartmann. Zürich, Orell, Füssli & Cie., 1830. 1:175'000.
- Lutz, M.**, Die neue Fahrstrasse über den untern Hauenstein in den Kantonen Solothurn und Basel. Aarau, 1830. 32 S. 8. Beilagen: Plan der neuen Fahrstrasse über den untern Hauenstein. Aufgenommen und gezeichnet durch Franz Schwaller. Lithographirt und gedruckt von R. S. Siebenmann in Aarau. 1:20'000. Nivellement der neuen Strasse 1:40'000.
- Wild, J. J.**, Plan der Strasse nach dem Steinbruch bey Leimbach. April, 1836. 38:51. 15 cm. = 500 Schweizer Fuss.  
(Staatsarchiv Zürich.)
- Pauly, Augustus**, Ueber den Strassenzug der Peutingerschen Tafel von Vindonissa nach Samulocensis, und von da nach Regina. Mit einer Karte. Stuttgart, 1836. 4.  
(Stadtbibliothek Zürich.)
- Lewald, Aug.**, Eine Postkarte. München, 1838.  
(Tirol vom Glockner zum Ortels und vom Garda- zum Bodensee. II. Aufl.)
- Diezinger, R.**, Plan und Profile betreffend die Strasse von Wädensweil nach Schönenbach. 1839. 56:80. 15 cm. = 2000 Fuss. Beilage: Nivellement von A. Frey 55/175.  
(Staatsarchiv Zürich.)
- Müller, E.**, Situationsplan der Aarberg—Siselenstrasse. 1854. 1:2000.  
(Baudirektion des Kantons Bern.)
- Cuénod, E.**, Nouvelles routes des Alpes. Kartenskizze. Lithographie von F. Lips. Bern, 1865. 9:14.  
(Jahrbuch des Schweizerischen Alpenclubs. Bd. II. S. 423.)
- Entwicklung der Berninastrasse.** 1878. 1:50'000. 19:28. Ueberdruck aus Bl. 522.  
(Eidgenössisches Topographisches Bureau.)

- Plan** zur projektirten neuen Bern—Bümplitzstrasse. 1878. 1:25'000. 10:21. Ueberdruck aus Bl. 319.  
(Eidgenössisches Topographisches Bureau.)
- Müllhaupt, F.** Carte topographique du Lukmanier. 1865. 1:50'000. 42<sup>1</sup>/<sub>2</sub> 67<sup>1</sup>/<sub>2</sub>. Lithographie von Lanz & Bieler, Genève.  
(Stadtbibliothek Bern.)
- Christen, J.**, Karte der südöstlichen Umgebung Basels mit Projekt über Anlage einer Fahrstrasse von Arlesheim nach Liestal. Winterthur, 1875. Berichtigt 1881. 1:10'000. Jedes Blatt 58/78; die 9. Karte 78/116. Lithographie von Wurster, Randegger und Cie. Winterthur.  
(Ziegler'sche Sammlung Basel. Wälder, Reben, Gewässer und Curven colorirt.)
- Michaelis, E. H.**, Passage du Splügen et de la Via mala (Canton des Grisons). Berlin, chez Simon Schropp & Cie., 1843. 1:125'000. 15<sup>1</sup>/<sub>2</sub>/28. Kupferstich von Müllhaupt.  
(Stadtbibliothek Bern. Mit Ansichten d. Via mala, Splügen etc.)
- Moser, Robert**, Uebersichtskarte des Strassenprojekts Beinwyl—Mülliswyl. 1869. 1:25'000. 15<sup>1</sup>/<sub>2</sub>/34<sup>1</sup>/<sub>2</sub>. Lithographie von Leuzinger, Bern.  
(Eidgenössisches Topographisches Bureau.)
- Brambilla, Route du Simplon.** Gravée par Hennequin. Paris, Ch. Delagrave, 1880 (juillet—décembre). 12/14<sup>1</sup>/<sub>2</sub>.  
(Revue de géographie, dirigée par M. Ludovic Drapeyron. Bd. VII.)
- Keller, H.**, Strassen- und Uebersichtsplan von Zürich und Umgebung. Zürich, 188?. 1:8800. 46/60. Lithographie von Keller's geographischem Verlag und Kartenhandlung.  
(Stadtbibliothek Zürich. Gebunden. Colorirt.)
- Bersinger, F.**, Bildliche Darstellung der Kosten für den Unterhalt der Staatsstrassen des Kantons St. Gallen im Jahr 1883. 1884. 60<sup>1</sup>/<sub>2</sub>/67. Lithographie von Wurster, Randegger & Cie..  
(Baudepartement. Mit Erklärung links unten.)
- Römerstrasse am Septimer.** (Aus *Bavien: Die Strassen der Schweiz*). Text: Zinkographie. 1885. 5/9.  
(Jahrbuch des Schweizerischen Alpenclubs. Bd. XXI, S. 331.)
- — bei Promontogno im Bergell und Quermauer. (Aus *Bavien: Die Strassen der Schweiz*.) Text: Zinkographie. 1885. 8/15.  
(Jahrbuch des Schweizerischen Alpenclubs. Bd. XXI, S. 332.)
- Profil der Römerstrasse bei Promontogno.** (Aus *Bavien: Die Strassen der Schweiz*). Zinkographie. 1885. 1/8.  
(Jahrbuch des Schweizerischen Alpenclubs. Bd. XXI, S. 333.)
- Bureau topographique vaudois.** Carte du réseau des routes cantonales vaudoises au 1:250'000, gravée par Müllhaupt, Berne. Lausanne, 1888. 37/37<sup>1</sup>/<sub>2</sub>. Une feuille.  
(Carte déposée au Département des Travaux publics. Elle n'est pas en vente. Propriété de l'Etat de Vaud.)
- Grimmel-Strasse.** Bern, 1839. 1:50'000. 35/56. Ueberdruck aus Bl. 393, 397, 490.  
(Eidgenössisches Topographisches Bureau.)
- Plan einer Strassenlinie durch das abgebrannte Dorf Ermensee.**  
(Staatsarchiv Luzern.)
- Skizze der beyden Strassenzüge über den obern und untern Hauenstein,** nebst den projektirten Korrekturen. Lithographie von H. Bienz & Sohn. 1:50'000. 30<sup>1</sup>/<sub>2</sub>/41<sup>1</sup>/<sub>2</sub>.



- Schwaller, Franz**, Plan der neuen Fahrstrasse über den untern Hauenstein. Lithographie und Druck von R. S. Siebenmann in Aarau. 1:20'000. 32/41.
- Strassen von Bern nach Thun.** 1:130'000.  
(Kartenverein Zürich.)
- Osterwald, J. F. de**, Plan de la Route des Petits-Ponts par la Tourne et le domaine des Joux.  
(Propriété de l'Etat.)
- Graubünden.** Strassenkarten im Massstabe von 1:2000. 1. Oberalp. 2. Lukmanier. 3. Lugnez mit Abzweigung nach Vals. 4. Ilanz—Bonaduz. 5. Savien. 6. Chur—Bellinzona. 7. Splügen. 8. Schynstrasse. 9. Chur—Lenz—Julier—Castasegna. 10. Albul. 11. Bernina. 12. Flüela. 13. Ofenberg. 14. Silvaplana—Martinsbruck. 15. Davos—Lenz. 16. Prättigau. 17. Schanfigg bis Arosa. 18. Schams—Avers.
- Touristenkarte** der osthrätischen Kurorte, insbesondere der Bäder von Bormio. 48/55. Topographische Anstalt von Wurster, Randegger & Co. in Winterthur. Kupferstich.  
(Eidgenössisches Topographisches Bureau.)
- Kinkelin, Charles**, Plan des corrections projetées aux abords et dans la traversée de Lausanne pour les communications des routes d'Italie, de France, d'Oron, de Berne, d'Yverdon etc. qui s'embranchent les unes avec les autres dans cette ville. 1:4000. 28<sup>1</sup>/<sub>2</sub>/45<sup>1</sup>/<sub>2</sub>. Lithographie de Spengler & Cie. à Lausanne.  
(Ziegler'sche Sammlung Basel. Avec une «Légende».)
- Passage du Lukmanier.** Plan général. Winterthur. 1:100'000. 47/75. Lithographie von Wurster, Randegger & Co.  
(Vadianum St. Gallen. Projekte roth eingetragen.)
- Strasse vom Rhonethal nach dem St. Bernhardshospiz.**  
(Ein Exemplar in Bern, ein anderes, colorirtes in Basel.)
- — von Solothurn bis Grenchen (Ohne Titel). Solothurn. 12<sup>1</sup>/<sub>2</sub>/60. Lithographie von Vogelsang in Solothurn.  
(Vaterländische Bibliothek Basel.)

### *Excursionskarten.*

- Monte della Disgrazia und Umgebung.** Kartenskizze. London, 1863. 9/10. Text Holzschnitt.  
(Alpine Journal. Bd. I. S. 4.)
- Excursions-Karte** des Schweizerischen Alpenclubs für 1863 und 1864. Tödigebiet. Bern, 1864. 1:50'000. 40/40. 1 Blatt. Stich von R. Leuzinger. Lithographie von Kümmerly und Lamarche in Bern.  
(Jahrbuch des Schweizerischen Alpenclubs. Bd. I., Anhang.)
- — des Schweizerischen Alpenclubs für 1864 und 1865. Triftgebiet. Bern, 1865. 1:50'000. 55/71. 1 Blatt. Stich von R. Leuzinger. Lithographie von Kümmerly und Lamarche.  
(Jahrbuch des Schweizerischen Alpenclubs. Bd. II., Beil. 5.)
- Karte** des Finsteraarhorngebietes. Bern, 1865. 1:100'000. 27/38. Ueberdruck aus der Topographischen Karte der Schweiz. Lithographie der Hochgebirge mit blauem Schattirtouren von Steinmann.  
(Jahrbuch des Schweizerischen Alpenclubs. Bd. II., Beil. 6.)

- Fellenberg, E.** von, Kammverlaufskizze der Finsteraarhorn-Gruppe. Lithographie. Bern, 1865. 18/19.  
(Jahrbuch des Schweizerischen Alpenclubs. Bd. II., Beil. 6.)
- Excursions-Karte** des Schweiz. Alpenclubs für das Jahr 1865. Die Silvretta-Gebirgsgruppe. Bern, 1866. 1:50'000. 33/38. Stich und Lithographie von Wurster, Randegger & Cie.  
(Jahrbuch des Schweiz. Alpenclubs. Bd. III., Beil. 1.)
- — des Schweiz. Alpenclubs für 1865. Gebirgsgruppe zwischen Lukmanier und La Greina (Medelsergebiet). Nach eidgenössischen Originalaufnahmen. Bern, 1866. 1:50'000. 38/41. Zeichnung von G. Steinmann, Stich von R. Leuzinger. Chromolithographie mit Schattirtön. 1 Blatt.  
(Jahrbuch des Schweiz. Alpenclubs. Bd. III., Beil. 2.)
- — des Schweiz. Alpenclubs 1867. Südwallis Blatt II<sup>1</sup>. Umgebung von Sitten und Evolène. Bern, 1867. 1:50'000. 44/47. Stich von R. Leuzinger. Chromolithographie von Wurster, Randegger & Cie.  
(Jahrbuch des Schweiz. Alpenclubs. Bd. IV., Beil. 1b., und Echo des Alpes, Année 10, Anhang. Genève 1874.)
- — des Schweiz. Alpenclubs. Südwallis. Blatt II<sup>2</sup>. Mont Blanc de Cheillon- und Grand Combin-Gruppen. 1867. 1:50'000. 43/45. Stich von R. Leuzinger. Chromolithographie von Wurster, Randegger & Cie.  
(Jahrbuch des Schweiz. Alpenclubs. Bd. IV., Beil. 2., und Echo des Alpes. Année. 9, Anhang. Genève, 1873.)
- — des Schweiz. Alpenclubs. Südwallis Blatt I<sup>1</sup>. Rhoneknie, Grand Moeveran- und Diablerets-Gruppen. 1867. 1:50'000. 44/47. Stich von R. Leuzinger. Chromolithographie von Wurster, Randegger & Cie.  
(Jahrbuch des Schweiz. Alpenclubs. Bd. V., Beil. 1a.)
- — des Schweiz. Alpenclubs. Südwallis Blatt I<sup>2</sup>. Martigny, Val d'Entremont, Val de Ferret, Nordosttheil der Mont Blanc-Gruppe. Bern, 1868. 1:50'000. 44/56. Stich von R. Leuzinger. Chromolithographie von Wurster, Randegger & Cie. 1 Blatt.  
(Jahrbuch des Schweiz. Alpenclubs. Bd. V., Beil. 1b., und Echo des Alpes, Année 12, Anhang. Genève 1876.)
- — des Schweiz. Alpenclubs. Südwallis Blatt III<sup>1</sup>. Eifischthal, Turtmannthal, unteres Nicolaital. Bern, 1868. 1:50'000. 45/47. Stich von R. Leuzinger. Chromolithographie. 1 Blatt.  
(Jahrbuch des Schweiz. Alpenclubs. Bd. V. Beil. 2a., und Echo des Alpes. Année 7, Anhang. Genève 1871.)
- — des Schweiz. Alpenclubs. Blatt III<sup>2</sup>. Westliche und südliche Umgebung von Zermatt. Bern, 1868. 1:50'000. 45/47. 1 Blatt. Stich von R. Leuzinger. Chromolithographie.  
(Jahrbuch des Schweiz. Alpenclubs. Bd. V. Beil. 2b., und Echo des Alpes. Année 8, Anhang. Genève, 1872.)
- — des Schweiz. Alpenclubs. Südwallis Blatt IV<sup>1</sup>. Visp, Saasthal, Simplon. 1869. 1:50'000. 49/50. Stich von R. Leuzinger. Chromolithographie.  
(Jahrbuch des Schweiz. Alpenclubs. Bd. VI., Beil. 1a., und Echo des Alpes. Année 5, Anhang. Genève, 1870.)
- — des Schweiz. Alpenclubs. Südwallis Blatt IV<sup>2</sup>. Oestliche und südliche Umgebung von Zermatt. Almagel, Val d'Anzasca, Val d'Antrona. 1869. 1:50'000. 49/50. Stich von R. Leuzinger. Chromolithographie.  
(Jahrbuch des Schweiz. Alpenclubs. Bd. VI., Beil. 1b., und Echo des Alpes. Année 6. Anhang. Genève, 1870.)

- Haeblerlin, E. J.** Versuch einer emendirten Darstellung des obern Lötschthals. Bern. 1869. 16/23. Lithographie von R. Leuzinger. Druck von Lips.  
(Jahrbuch des Schweiz. Alpenclubs. Bd. VI., Anhang.)
- Binnen-Thal.** Excursions-Karte des Schweiz. Alpenclubs für 1870. Bern, 1868. 1:50'000. 36/49. Ueberdruck aus dem Siegfried-Atlas. Blatt 494. Stich von R. Leuzinger. Chromolithographie.  
(Jahrbuch des Schweiz. Alpenclubs. Bd. VII., Beil. 1.)
- Excursions-Karte** des Schweiz. Alpenclubs für 1871. St. Gotthard. Bern, 1871. 48/70. Stich von R. Leuzinger. Ueberdruck aus Bl. 398, 411, 491, 503.  
(Eidgenössisches Topographisches Bureau.)
- — des Schweiz. Alpenclubs. Südwallis. Binnenthal. Helsen. (494 und 498 des topographischen Atlases.) Bern, 1871—72. 1:50'000. Zeichner Bétemps, corrigirt von Adams Reilly und X. Imfeld.  
(Jahrbuch des Schweiz. Alpenclubs. Bd. VII. Eidgenössisches Stabsbureau Bern.)
- — des Schweiz. Alpenclubs für 1871. St. Gotthard-Gebirge, mit Profilen. Ueberdruck aus dem Siegfried-Atlas. Bern, 1868. 1:50'000. 55/71. Stich von R. Leuzinger. Chromolithographie. 1 Blatt.  
(Jahrbuch des Schweiz. Alpenclubs. Bd. VII. Beil. 2.)
- — des Schweiz. Alpenclubs für 1872. Rheinwaldgebiet. Ueberdruck aus dem Siegfried-Atlas. (Bl. 504, 505. 508, 509.) Bern, 1872. 1:50'000. 50/83. Chromolithographie. 1 Blatt.  
(Jahrbuch des Schweiz. Alpenclubs. Bd. VIII., Beil. 1.)
- Uebersichtskarte** des Excursionsgebietes des Schweiz. Alpenclubs für 1873. Tessiner-Alpen. Ueberdruck aus der Topographischen Karte der Schweiz. Bern, 1873. 1:100'000. 42/53. Lithographie.  
(Jahrbuch des Schweiz. Alpenclubs. Bd. IX., Beil. 1.)
- — des Schweiz. Alpenclubs für 1873. Ueberdruck aus dem Siegfried-Atlas von Bl. 507 und 511. Peccia und Maggia. Bern, 1873. 1:50'000. 36/49. Chromolithographie. 1 Blatt.  
(Jahrbuch des Schweiz. Alpenclubs. Bd. IX., Anhang.)
- Exkursions-Karte** des Schweiz. Alpenclubs für 1873. Bellinzona—Airolo. Bern, 1873. 42/52. Ueberdruck aus Bl. XVIII und XIX.  
(Eidgenössisches Topographisches Bureau.)
- Baltzer, A.** Kärtchen des Biltener-Bergsturzes. Bern, 1874. 5/6. Text: Holzschnitt.  
(Jahrbuch des Schweiz. Alpenclubs. Bd. X. S. 430.)
- Excursions-Karte** des Schweiz. Alpenclubs für 1874. Blätter 408, 409, 412, 413. Truns, Ilanz, Greina und Vrin. Ueberdruck aus dem Siegfried-Atlas. Bern, 1874. 1:50'000. 50/73. Chromolithographie.  
(Jahrbuch des Schweiz. Alpenclubs. Bd. X. Beil. 1.)
- — des Schweiz. Alpenclubs für 1875. Ueberdruck aus dem Siegfried-Atlas. Blätter 389, 390, 393 und 394. Sachseln, Engelberg, Meiringen und Wassen. Bern, 1875. 1:50'000. 51/73. Chromolithographie. 1 Blatt.  
(Jahrbuch des Schweiz. Alpenclubs. Bd. XI., Beil. 1.)
- Leuzinger, R.**, Die Freiburgeralpen. Bern, 1877. 1:100'000. 35/35. Lithographie.  
(Jahrbuch des Schweiz. Alpenclubs. Bd. XIII., Beil. 1., und Echo des Alpes. Année 13., Anhang. Genève, 1877.)

- Excursions-Karte** des Schweiz. Alpenclubs für 1877. Ueberdruck aus dem Siegfried-Atlas. Blätter 400, 401, 404 und 405. Linththal, Elm, Tödi und Laax. Bern, 1877. 1:50'000. 51/73. Chromolithographie. 1 Blatt.  
(Jahrbuch des Schweiz. Alpenclubs. Bd. XIII., Beil. 1.)
- — des Schweiz. Alpenclubs für 1878 und 1879. Ueberdruck aus dem Siegfried-Atlas. Blätter 517, 518, 520, 521 und 523. Bivio, St. Moritz, Maloja, Bernina und Castasegna. Bern, 1879. 1:50'000. 71/82. Chromolithographie. 1 Blatt.  
(Jahrbuch des Schweiz. Alpenclubs. Bd. XV., Beil. 1., und Echo des Alpes. Année 16., Anhang. Genève, 1880.)
- — des Schweiz. Alpenclubs für 1880 und 1881. Ueberdruck aus dem Siegfried-Atlas von Blatt 477, 481, 485 und 486. Diablerets, St. Léonard, Saxon und Sion. Bern, 1880. 1:50'000. 51/73. Chromolithographie. 1 Blatt.  
(Jahrbuch des Schweiz. Alpenclubs. Bd. XVI., Beil. 1., und Echo des Alpes. Année 17., Anhang. Genève, 1881.)
- — des Schweiz. Alpenclubs für 1880 und 1881. Als Beilage: Blatt 472, Lenk. Ueberdruck aus dem Siegfried-Atlas. Bern, 1880. 1:50'000. 40/52. Chromolithographie.  
(Jahrbuch des Schweiz. Alpenclubs. Bd. XVI., Beil. 1., und Echo des Alpes. Année 18., Anhang. Genève, 1882.)
- — des Schweiz. Alpenclubs für 1880 und 1881. (Für das Echo des Alpes.) Bern, 1881. 48/70. Ueberdruck aus Blatt 477, 481, 485, 486.  
(Eidgenössisches Topographisches Bureau.)
- Leuzinger**, Carte du Massif des Diablerets. Nach dem Siegfried-Atlas. Nomenclatur von Beranek. Bern, 1881. 1:25'000. 9/11. Lithographie von Leuzinger.  
(Jahrbuch des Schweiz. Alpenclubs. Bd. XVII. S. 32.)
- Becker, F.**, Bergsturz der Diablerets 1714 u. 1749. Bern, 1882. 1:25'000. 19/20. Chromolithographie von R. Leuzinger.  
(Jahrbuch des Schweiz. Alpenclubs. Bd. XVIII. S. 312.)
- Karte** der Gomser-Alpen. Oberwallis. Ueberdruck aus dem Siegfried-Atlas. Bern, 1882. 1:50'000. 14/19. Chromolithographie.  
(Jahrbuch des Schweiz. Alpenclubs. Bd. XIX. S. 112.)
- Excursions-Karte** des Schweiz. Alpenclubs für 1882 und 1883. Bern, 1882. 37<sup>1</sup>/<sub>8</sub>/48. Ueberdruck aus Bl. XVII und XVIII.  
(Eidgenössisches Topographisches Bureau.)
- — des Schweiz. Alpenclubs. Gemmi, Kippel. Bern. Eidgenössisches Stabsbureau, 1882—83. 1:50'000.  
(Jahrbuch des Schweiz. Alpenclubs. Bd. XIX.)
- Stampf, J.**, Nota de Miro fonte in Alpihus Engstlen. Kartenskizze des Oberhasli. Bern, 1883. 5/8. Zinkographie.  
(Jahrbuch des Schweiz. Alpenclubs. Bd. XIX. S. 431.)
- Excursions-Karte** des Schweiz. Alpenclubs für 1884. Ueberdruck aus dem Siegfried-Atlas von Bl. 463, 473, 488 und 492. Adelboden, Gemmi, Blümlisalp und Kippel. Bern, 1883. 1:50'000. 51/73. Chromolithographie. 1 Blatt.  
(Jahrbuch des Schweiz. Alpenclubs. Bd. XIX., Beil. 1., und Echo des Alpes. Année 19., Anhang. Genève, 1884.)
- Karte** des Stockhorn- und Niesengebietes. Ueberdruck aus dem Siegfried-Atlas. Bern, 1884. 1:50'000. 41/53. Reliefton von R. Leuzinger. Chromolithographie von Wurster, Randegger & Cie. 1 Blatt.  
(Jahrbuch des Schweiz. Alpenclubs. Bd. XX., Beil. 1.)

- Curtius, Th.**, Kammverlaufskizze der Baconekette vom Piz Mortara bis zur F. Casnile. Bern, 1885. 6/11. Lithographie.  
(Jahrbuch des Schweiz. Alpenclubs. Bd. XXI. S. 221.)
- Excursions-Karte** des Schweiz. Alpenclubs für 1885—87 in 2 Blättern. Ueberdruck aus dem Siegfried-Atlas von Bl. 396, 397, 489, 490, 493 und 494. Grindelwald, Guttannen, Jungfrau, Obergestelen, Aletschgletscher u. Binnenthal. Bern, 1885. 1 : 50'000. 39/73 jedes Blatt. Schattirt. Stich von R. Leuzinger. Schattirungston von A. Heim. Chromolithographie. 2 Blätter.  
(Jahrbuch des Schweiz. Alpenclubs. Bd. XXI. Beil. 1., und Echo des Alpes, Années 22 et 28, Anhang. Genève, 1886 und 1887.)
- Karte** der westlichen Stockhornkette. Ueberdruck aus dem Siegfried-Atlas. Bern, 1886. 1 : 50'000. 41/53. Reliefton von R. Leuzinger. Chromolithographie von Wurster, Randegger & Cie. 1 Blatt.  
(Jahrbuch des Schweiz. Alpenclubs. Bd. XXII., Beil. 1.)
- Excursions-Karte** des Schweiz. Alpenclubs für 1888. Sargans—Vättis. Bern, 1888. 35/48. Lithographie. Ueberdruck aus Bl. 267, 268, 269, 270, 270bis, 402.  
(Eidgenössisches Topographisches Bureau.)
- — des Schweiz. Alpenclubs. Dent du Midi. Bern, 1888. 33<sup>1</sup>/<sub>2</sub>/35. Ueberdruck aus Bl. 483 und 525.  
(Eidgenössisches Topographisches Bureau.)
- — des Schweiz. Alpenclubs für 1890—91. Ueberdruck aus dem Siegfried-Atlas der Bl. 273, 274, 415, 416, 418, 419. Jenins, Partnun, Zizers, Serneus, Churwalden und Davos. Bern, 1889. 1 : 50'000. 2 Blätter, 40/73 jedes. Chromolithographie.  
(Jahrbuch des Schweiz. Alpenclubs. Bd. XXV., Beil. 1.)
- Gyger's Karte** des Excursionsgebietes für 1888—89. Westliche Hälfte der «Wahrhaftigen Verzeichnus des Prättigöws, der Herrschaft Meyenfeldt, Gelegenheit umb Chur und angränzenden Landschaften» etc. Aus Merian's Theatrum Europæum, I. Frankfurt, 1635. Bern, 1889. 14/18. Lichtdruck von J. Brunner.  
(Jahrbuch des Schweiz. Alpenclubs. Bd. XXV. S. 288.)
- Leuzinger, Rud.**, Karte des Saas—Monte Moro-Gebiets. Bl. 394 und 396 des Siegfried-Atlases. Bern, 1890. 1 : 50'000. Chromolithographie.  
(Beilage zum Jahrbuch des Schweiz. Alpenclubs. Bd. XXVI.)
- Excursions-Karte** des Schweiz. Alpenclubs für Rhonegletscher—Sustenpass. Bern. 1 : 100'000. 20<sup>1</sup>/<sub>2</sub>/29<sup>1</sup>/<sub>2</sub>. Lithographie von R. Leuzinger.  
(Eidgenössisches Topographisches Bureau.)
- — des Schweiz. Alpenclubs für 1890 und 1891. Bl. II. Bern. 70/90. Ueberdruck aus Bl. 415, 416, 418, 419.  
(Eidgenössisches Topographisches Bureau.)
- — des Schweiz. Alpenclubs für 1890 und 1891. Bl. I. Bern. 70/90. Ueberdruck aus Bl. 273, 274, 415, 416.  
(Eidgenössisches Topographisches Bureau.)
- — des Schweiz. Alpenclubs für den Sommer 1863. Tödigebiet. Ueberdruck aus der topographischen Karte der Schweiz. 1864. 1 : 100'000. 27/32. Lithographie. Vom Schweiz. Alpenclub publizirt 1864.
- — des Schweiz. Alpenclubs für 1864 und 1865. Triftgebiet. 1 : 100'000. 20/29. Stich von R. Leuzinger. Lithographie. Vom Schweiz. Alpenclub publizirt.

**Excursions-Karte** des Schweiz. Alpenclubs für 1866. Die Mont Blanc de Cheillon- und Mont Colon-Gruppe nach den eidgenössischen Aufnahmen. 1:50'000. 43/45. Chromolithographie. Vom Schweiz. Alpenclub publizirt.

**Übersichtskarte** des Excursionsgebietes des Schweiz. Alpenclubs für die Jahre 1882 und 1883. Beilage zum Itinerarium von E. von Fellenberg: Die westlichen Berner Kalkalpen und der westliche Theil des Finsteraarhorn-Centralmassivs. Bern, 1882. 37/48. 1:100'000. Ueberdruck aus der topographischen Karte der Schweiz. Lithographie. 1 Blatt. Vom Schweiz. Alpenclub publizirt.

**Excursions-Karte** des Schweiz. Alpenclubs für 1885—87. In 2 Blättern. Ueberdruck aus dem Siegfried-Atlas von Bl. 396, 397, 489, 490, 493, 494. Grindelwald, Guttannen, Jungfrau, Obergestelen, Aletschgletscher und Binnenthal. 1:50'000. 39/73 jedes Blatt. Chromolithographie. Stich von R. Leuzinger. Vom Schweiz. Alpenclub publizirt 1885.

#### *Diverse.*

**Excursions-Karte** des Kurortes Arosa. Bern, 1888. 1:100'000. 25/27. Ueberdruck aus Bl. 15.

— — Pontresina—St. Moritz—Maloja. Bern, 1886. 1:50'000. 35/51. Ueberdruck aus Bl. 517, 518, 519, 520, 521.

— — für Hochtouren um Engelberg. Bern, 1889. 1:50'000. 36/52<sup>1/2</sup>. Ueberdruck aus Bl. 389, 390, 393, 394.

**Becker, F., und Fleiner, A.,** Das Unglück an der Jungfrau vom 15. Juli 1887. Mit diversen Karten. 1887. 15/22. 48 S. Beilagen: Portraits der Verunglückten, Karte des Jungfrau-Massivs von F. Becker, Ansicht des Jungfrau-Gipfels nach S. Simon.  
(Herausgegeben auf Veranlassung des Vorstandes der Section Uto des Schweiz. Alpenclubs.)

**Monte della Disgrazia und Umgebung.** London, 1863—64. 9/10. Kartenskizze. Holzschnitt.  
(Alpine Journal. Bd. I. S. 50.)

— — Rosa and the valleys to the east and south-east. London, 1863—64. 7/10. Kartenskizze. Holzschnitt.  
(Alpine Journal. Bd. I. S. 50.)

**End, The east, of the chain of Mont Blanc.** London, 1863—64. 9/12. Kartenskizze. Holzschnitt.  
(Alpine Journal. Bd. I. S. 256.)

**Glaciers of the Bernina.** London, 1863—64. 11/15. Kartenskizze. Lithographie.  
(Alpine Journal. Bd. I. S. 339.)

**Head, The, of the Göschenenthal.** London, 1865—66. 6/8. Kartenskizze von F. F. Tuckett. Text: Holzschnitt.  
(Alpine Journal. Bd. II. S. 94.)

**Map of the Maderanenthal and the adjoining district.** London, 1872—74. 19/27. Kartenskizze. Lithographie von Th. Kell.  
(Alpine Journal. Bd. VI. S. 321.)

**Portion of the Alpine Club-Map of Switzerland.** Südabfall der Penninischen Alpen bei Aosta und Grand Paradis-District. London, 1874—76. 1:250'000. 11/17. Lithographie.  
(Alpine Journal. Bd. VII. S. 8.)

- Neighbourhood, The, of Sallanches.** From the Alpine Club-Map of Switzerland. London, 1884—86. 17/22. Lithography by Stanford's Geographical Establishment.  
(Alpine Journal. Bd. XII. S. 16.)
- Ways, New, to Mont Blanc.** London, 1884—86. 10/10. Kartenskizze. Holzschnitt.  
(Alpine Journal. Bd. XII. S. 148.)
- Map, Physical, of the western Alps, to illustrate the passage of Hannibal.** Hannibal's route to the island and beyond the Taurini. London, 1886—88. 29/32. Gestochen von E. Weller. Chromolithographie.  
(Alpine Journal. Bd. XIII. S. 38.)
- Carte de la Région du Dom d'après la carte fédérale suisse.** Paris, 1884. 1:50'000. 10/21. Lithographie von A. Goudey. Druck von A. Roux.  
(Annuaire du Club Alpin français. Vol. XI. P. 36.)
- Vallot, J., Carte des Rochers des Grands Mulets.** Paris, 1888. 1:2500. 9/14. Holzschnitt.  
(Annuaire du Club Alpin français. Vol. XV. P. 33.)
- Kuffner, U. von, Kartenskizze der Umrandung des Glacier de la Brenva.** Nach der Karte von Nieulet. Wien, 1889. 10/12. Holzschnitt.  
(Oest. Alp. Zeitung. Bd. XI. S. 33.)
- Martel, A., Carte esquisse de l'Aiguille du Gouter.** Paris, 1887. 8/9. Holzschnitt.  
(Annuaire du Club Alpin français. Vol. XIV. P. 66.)
- Dent du Midi und Umgebung.** Ueberdruck aus dem Siegfried-Atlas. Genève, 1888. 1:50'000. 34/35. Chromolithographie.  
(Echo des Alpes. Anhang.)
- Massif du Moëvéran, compilé d'après la carte géologique de la partie sud des Alpes vaudoises du Prof. Renevier.** Genève, 1875. 44/47.  
(Echo des Alpes. Année 11., Anhang.)
- Frammento del Mappamondo del XIII Secolo, di anonimo.** L'originale si trova al Museo Britannico Mss. 14. CIX. Turin, 1889. 7/10. Lit. Salussolia.  
(Bollettino C. A. J. Bd. XXIII. S. 144.)
- Carte démonstrative d'une partie des Alpes en Savoye et dans le Duché d'Aoste.** Alb. fecit. Stagnon sculp. Turin, 1889. 13/15. Légende: Observations d'hauteurs faites avec le baromètre au mois d'Août 1751 sur une partie des Alpes, en présence et sous les auspices de Milord Comte de Rocheford, Envoyé extra-ordinaire de Sa Majesté Britannique à la Cour de Turin. Par M. Needham, de la Société Royale de Londres. Pro amicis impressa, non edita. In 4° pp. 12; in fine. Turin de l'Imprimerie Royale. Avec permission. Lithographie.  
(Bollettino C. A. I. Bd. XXIII. p. 144.)
- Frammento del Planisfero disegnato nel 1497 dal Freducci di Ancona.** 1889. 10/14. L'originale è nella Biblioteca di Wolfenbüttel, su perg. Lit. Salussolia.  
(Bollettino C. A. I. Bd. XXIII. p. 144.)
- Estratto dall'Atlante di Mercatore** (ed. 1630. p. 304 v° e 305 v°). Lombardiæ alpestris pars occidentalis cum Valesiæ per Gerardum Mercatorem cum Privilegio. Ripresentazione a metà scala della carta originale. Litografia Salussolia. 189?. 13/18.  
(Bollettino C. A. I. Bd. XXIII. p. 144.)

- Frammento della Carta del «Piemonte et Montferrato»** pubblicata nell'op. comp. fra il 1600 e il 1617 e intitolata: «Italia di Gio. Ant. Magini, data in luce da Fabio, suo figliuolo. Bononiae, impensis ipsius Auctoris MDCXX.» 1839. Scala di 15'000 di 60 al grado di meridionale. 14/14. Litografia Salussolia.  
(Bollettino C. A. J. Bd. XXIII. p. 144.)
- — d'una carta del codice della Biblioteca di Gand, del 1120, intitolata «Liber floridi Lamberti filii Onulfi.» Turin, 1889. 5/5. Litografia Salussolia.  
(Bollettino C. A. I. Bd. XXIII. p. 144.)
- Cederna, A.**, Schizzo topografico della Val Fontana (Valtellina). Turin, 1835. 1:50'000. 21/30. Lithographie von F. Doyen.  
(Bollettino C. A. I. Bd. XIX. S. 80.)
- Martelli, A. E.**, Dimostrazione schematica dell'orografia dei bacini di Verra e di Ventina. Turin, 1886. 1:100'000. 12/13. Skizze. Holzschnitt.  
(Bollettino C. A. I. Bd. XX. S. 8.)
- Zoppetti**, Schizzo topografico della parte meridionale della catena del Monte Rosa. Turin, 1878. 1:50'000. 17/19. Lithographie von F. Doyen.  
(Bollettino C. A. I. Bd. XII. p. 152.)
- Carrel, G.**, Valtornenche und Umgebung. Karte von 1867. Turin, 1868. 1:250'000. 9/15. Lithographie.  
(Bollettino C. A. I. Bd. III. S. 1.)

### Reliefkarten,

*erstellt durch Vermittlung des Eidgenössischen Topographischen Bureaus.*

- Oberland**, Berner. I. Bern, 1885. 48/70.
- Thun mit Stockhorn und Niesengebiet**. Bern, 1886. 1:50'000. 35/48. Lithographischer Ueberdruck.
- Stockhornkette**. Jaun—Thun. Bern, 1888. 48/70. Lithographischer Ueberdruck.
- Oberengadin**. Bern, 1889. 48/70.
- Albulagebiet**. Bern, 1889. 48/70.
- St. Gotthard**. Bern, 1889. 48/70.
- Prättigau**. Bern, 1891. I und II.
- Zermatt**. Bern, 1892.

### x. Statistische Karten.

- Bern und seine wohlthätigen Anstalten**. Bern, 1879. 1:25'000. 16<sup>1</sup>/<sub>2</sub>/28. Ueberdruck aus Bl. 317, 319, 320, 322.  
(Eidgenössisches Topographisches Bureau.)
- Riniker, H.**, Zwei kartographische Beilagen. Berlin, 1881.  
(Die Hagelschläge im Kanton Aargau.)
- Dufour, H.**, 1 carte, 1 planche. Lausanne, 1833.  
(Etude sur les orages de grêle dans le canton de Vaud. 1881.)
- Situation über das Typhusgebiet am Hafengebiet**, Januar bis März 1888. St. Gallen, 1888. 1:2'000. 16/24<sup>1</sup>/<sub>2</sub>. Lithographie.  
(Kadastrerbureau St. Gallen. Colorirt. Mit Erklärungen rechts unten.)
- Hess, Cl.**, Das ostschweizerische Erdbeben am 7. Januar 1889, bearbeitet nach den von der schweiz. Erdbebenkommission gesammelten Berichten. Frauenfeld, 1890. 85 S. und 1 Karte. 8.  
(Mittheilungen der thurgauischen naturforschenden Gesellschaft. Bd. 9.)



**Karte der Sprachgrenze im Jura. Basel und Genf, 1891. 27/28. 8.**  
 Autographie von E. Hindermann.  
 (Beilage zu: Die deutsch-französische Sprachgrenze in der Schweiz von  
 Dr. J. Zimmerli.)

*μ. Forstkarten.*

- Müller, Hs. Rudolf, Geometrisches Verzeichnuss des gantzen Schwamendinger Waldts sampt aller anderen uff dem Zürich- und Geissberg liegenden Hölzern, von Hs. Rudolf Müller, Stiftschryber. Ca. 1650. 68/79. 9,75 cm. = 1000 Schuh.**  
 (Staatsarchiv Zürich. Pergament.)
- Grundriss vom Jungholz, Hard etc. Ca. 1650. 75/85. 12 cm. = 500 Schuh.**  
 (Staatsarchiv Zürich. Mit den Wappen von Zürich und Greiffensee.)
- Meyer, G. Fr., Grundriss eines stückh Waldes im Itzlinger Bahn gelegen, dem lobbl. Deputaten Ampt in Basel zustendig. 1676. 55/68. Originalhandzeichnung.**  
 (Baudepartement Basel. Mit zwei Berichten. Colorirt. Aufgezogen auf Leinwand.)
- Herren-Holz, Das, zu Eglisauw. 1679. 29/32<sup>1/2</sup>. 5 cm. = 50 Ruthen.**  
 (Staatsarchiv Zürich. Ein hübsches kleines Stück.)
- Grundriss über das Herrenholz zu Eglisauw. 1679. 28/33. 5 cm. = 50 Ruthen à 10 Schuh.**  
 (Staatsarchiv Zürich. Sehr sauberes kleines Stück.)
- Willommet, Pierre, Volume de plans, qui comprennent plusieurs forêts à Leurs Excellences, exactement mesurées sur les lieux avec l'Arpentage d'Icelles desquelles le contenu est dans la table suivante en quatre espèces de mesures différentes. 32 Pläne. 1696. 41/62.**  
 (Stadtarchiv Bern. Nr. 21. Mit einem Plan über den Mazonriederwald und die Lobweid, von J. A. Riediger, 1734.)
- Lavater, Joh. Jac., Marchenriss zweyer Stück Waldungen, der alt und neu Forst, zwischen Bannegg und dem Wacht Oberrieder Holz. 1709. 29/31. 7,5 cm. = 100 Ruthen.**  
 (Staatsarchiv Zürich. Pergament. Sehr sauberes kleines Stück, wie alle Lavater'schen Pläne.)
- L'Epée, Plan des Klosterwaldes Amt Erlach. 1711. 36/73.**  
 (Staatsarchiv Bern.)
- H. K., von Rieden, Grundriss der des Closters zu Stein am Rheynd und einer lobl. Statt Zürich zugehörige Hölzere etc. etc. Erstlich von Herren Amtmann Gyger seliger A<sup>o</sup> 1666 in Grund gelegt, jetzt um den vierten Theil verkleinert von H. K. von Rieden. 1725. 91/120. 11 cm. = 600 Schritt.**  
 (Staatsarchiv Zürich.)
- Lavater, Joh. Jac., Eigntlicher und aussgemässner Grundriss des Holtzes im Hegi (Winterthur) gelägen. 1727. 25/40. 6,5 cm. = 50 Ruthen. 1 Ruthe = 5 Ell.**  
 (Staatsarchiv Zürich. Hübsches kleines Stück.)
- Grundriss der Rheinauer Waldung. 1728. 45/74. 5 cm. = 100 Ruthen.**  
 (Staatsarchiv Zürich.)
- Schäppi, Jacob, Grundriss des Schwamendinger Walds. Original von 1732. 59/99. 11,5 cm. = 1000 Schuh.**  
 (Staatsarchiv Zürich.)
- Grundriss der Rheinauer Waldung im Schwaben (Schwabau) sammt Riss des Klosters. 1740. 33/60. 11,25 cm. = 100 Ruthen à 10 Schuh.**  
 (Staatsarchiv Zürich.)

- De la Rive et Gaulis**, Carte du bois de l'Evêque (Lausanne). 1745. 71/126.  
(Archives cantonales vaudoises.)
- Hofmann**, Casp., Zwei Grundrisse des Oberkeitlichen Holtzes im Hinderen und Vorderen Teuffenbach. 1752. 53/75. 28 cm. = 600 Schuh.  
(Staatsarchiv Zürich.)
- Albertin**, J. H., Grundriss des Rüti-Walds von 1684. 1762. 43/56.  
10 cm. = 100 Ruthen.  
(Staatsarchiv Zürich.)
- Enckerlin**, J. G., Klingenthaler-Holz, Weiler, Forst und Bann's. 1763.  
39/61. Handzeichnung.  
(Baudepartement Basel. Colorirt.)
- Müller**, Johann, Spital Zehnten. Grundriss der Hölzern in dem Wytikomer Berg (Zürichberg). 1768. 51/95. 15,5 cm. = 400 Schuh.  
(Staatsarchiv Zürich.)
- — Spital Zehnten. Grundriss des Sihlhölzllins bei Ober-Leimbach gelegen. Sept. 1768. 37/52. 14,5 cm. = 500 Schuh.  
(Staatsarchiv Zürich.)
- — Grundriss des Holzes zu Embrach genannt Blauen. 1769. 35/65.  
12,5 cm. = 1000 Schuh.  
(Staatsarchiv Zürich. Copirt ca. 1796 von R. Diezinger.)
- — Grundriss des Uerzliker Waldes bey Cappel. Mai 1770. 48/75.  
13,25 cm. = 1000 Schuh.  
(Staatsarchiv Zürich.)
- — Marchenriss vom Schaffhauser, Daynger und Dörflinger Holz. Ca. 1770. 33/81. 16 cm. = 500 Schuh.  
(Staatsarchiv Zürich.)
- — Grundriss des Reidholzes bei Wädenschweil. Ca. 1770. 35/46.  
11,25 cm. = 600 Fuss.  
(Staatsarchiv Zürich. Niedlich illustirt. Prospect der alten Schlossruine.)
- — Grundriss der Sennweid im Wädenschweiler Berg, dem Schloss Wädenschweil zudienende. 1771. 42/55. 19,75 cm. = 900 Schuh.  
(Staatsarchiv Zürich.)
- — Grundriss des Reidtholtzes und Dannholtzes, beyde dem Schloss Wädenschweil zudienende. 1771. 54/82. 15 cm. = 600 Schuh.  
Beilagen: Zwei illustrierte Blätter über die «Schlieregge», «Rinderholtz», «Schumel» und «Winterberg».  
(Staatsarchiv Zürich.)
- — Grundriss über Hölzer im Adlisberg (Zürichberg). 1772. 28/43<sup>1</sup>/<sub>2</sub>.  
13,5 cm. = 500 Schuh.  
(Staatsarchiv Zürich.)
- — Grundriss eines Staudenholtzes bei Retschen (Räterschen) genannt Andelbach. 1773. 45/67. 11 cm. = 600 Fuss.  
(Staatsarchiv Zürich.)
- — Grundriss um die Hölzer im Zollikomer Berg. 1773. 39/52.  
13,5 cm. = 500 Schuh.  
(Staatsarchiv Zürich.)
- Garnie**, Fridol., Grundriss eines Stück Waldes im Inzlinger Bann gelegen und dem löblichen Deputaten Amt in Basel zuständig. 1774.  
48/68. Originalhandzeichnung.  
(Baudepartement Basel. Colorirt.)
- Grundriss** des Dietikomer Fronwalds, genannt Hornet. 1780. 41/71.  
17,75 cm. = 2000 Schuh.  
(Staatsarchiv Zürich.)

- Foor, J.**, Geometrischer Grundriss des Münchwaldes bey U. Schlatt bey Winterthur, sammt dem Duddliholz. 1782. 58/68. 10,5 cm. = 400 Schuh.  
(Staatsarchiv Zürich. Hübisch illuminirt.)
- — Grundriss des zum Amt Töss gehörigen Maysholzes. Mai 1786. 36/80. 11 cm. = 500 Schritt.  
(Staatsarchiv Zürich.)
- Däniker, M.**, Atlas in Leder. Grundrisse über die Waldungen des Spitalamts Zürich. 1787—1794. 53/67. 9 Blätter. 12,5 cm. = 1000 Schuh.  
(Staatsarchiv Zürich. War an der Zürcher Landesausstellung.)
- Hotz, Heinrich**, Spital-Zehnten. Geometrischer Plan der Hölzer zu Rüschnikon, dem Spitalamt Zürich zuständig. 1790. 44/66. 12 cm. = 500 Schuh.  
(Staatsarchiv Zürich.)
- — Grundriss über Hölzer in Rüschnikon. 1790. 39/41<sup>1/2</sup>. 14 cm. = 300 Schuh.  
(Staatsarchiv Zürich.)
- Grundriss** der der Gemeinde Stein gehörenden Güter Ober- und Unterwald. 1790. 70/95.
- Cucho**, Plan des bois et pâturages le long du Rhône, appelés la grande Praille, indivisé entre les communes de La Tour-de-Peilz et de Pont-Valais. 1791. 51/125. 2 doubles.  
(Archives cantonales vaudoises.)
- Hotz, Heinrich**, Geometrischer Plan von den Waldungen so der gemeinen Stadt Zürich löblicher Freiherrschaft Sax zuständig sind. 1791. 46/69. Handzeichnung.  
(Staatsarchiv St. Gallen. Colorirt.)
- — und **Diezinger, Rud.**, Spital-Zehnten. 15 Grundrisse über die Waldungen des Spitalamtes auf dem Zürichberg. (Laubholz und Nadelholz.) 1792 und 1801. 12,5 cm. = 1000 Schuh.  
(Staatsarchiv Zürich.)
- — Grundriss vom Pfrundholz und Hoo-Rey bey Ossingen, in Grund gelegt von Henrich Hotz in Oberrieden. 1792. 44/51. 14 cm. = 1200 Schuh.  
(Staatsarchiv Zürich.)
- — Spital-Zehnten. Grundriss der Waldungen zu Laimbach und im Stöckli. 1793. 45/60. 12,5 cm. = 1000 Schuh.  
(Staatsarchiv Zürich.)
- Diezinger, Rud.**, Grundriss über Holz und Güter dem Amt Embrach zugehörig. 1793. 100/142. 25,5 cm. = 1000 Schuh. 2 Ex.  
(Staatsarchiv Zürich.)
- — Forstkarte der Waldung von der Landvogtei Andelfingen. 1795. 47/67.  
(Staatsarchiv Zürich.)
- Marchen-Peripherie** der Waldungen im Herrliberger Berg, genannt der Kühle Morgen und Schöne Bühl. 1797. 23/32. 27 cm. = 1500 Schuh.  
(Staatsarchiv Zürich. Ein zweites Ex. in etwas grösserem Massstab.)
- Hotz, H.**, und **Diezinger, Rud.**, Zwei Grundrisse über die Obrigkeitlichen Waldungen des Amts Cappel. 1799. 47/68. 15,5 cm. = 1000 Schuh.  
(Staatsarchiv Zürich.)

- Grundriss** des Holzes genannt Dachsberg im Künsachter Berg gelägen. 30/46. 15,25 cm. = 1000 Schuh.  
(Staatsarchiv Zürich.)
- H. (Hofman?)**, J. C., Geometrischer Grundriss von der Auw (zwischen Horgen und Wädenschweil). 34/50. 17,5 cm. = 1500 Schuh.  
(Staatsarchiv Zürich. Hübsches Stück.)
- Karte** von Zofingen und Umgebung. Streit wegen Galgenberg betreffend.  
(Staatsarchiv Luzern. Colorirtes Manuscript.)
- Plan du bois et paquier de Gillian** entre le territoire de Vuassens et Villers-le Terroir. 18. Jahrhundert. 29/39.  
(Archives cantonales vaudoises.)
- Zehender**, Em., Plan des Banwaldes im Amt Interlaken. I. Hälfte des 18. Jahrhunderts.  
(Staatsarchiv Bern.)
- Plan** über die Waldtheilung von Oberkirch. 1804.  
(Staatsarchiv Luzern.)
- — des Schitwaldes ob Büron und Triengen. 1805.  
(Staatsarchiv Luzern.)
- Hirzel** und **Obst**, Casp., Geometrischer Grundriss von den Oberberg-Hölzern bey Dürnten, worin sich die vorzüglichsten Schiefferkollenlager befinden. Ca. 1806. 43/55. 20 cm. = 800 Zürcher Schuh.  
(Staatsarchiv Zürich.)
- Hirzel**, Sal., Forstatlas oder Waldgrundrisse von den Amtslehen und Pfarrwäldern des Kantons Zürich nebst den Bestands- und Ertrags- tabellen. 1806. 1:2400. 50/65. 83 Bogen-Blätter.  
(Staatsarchiv Zürich.)
- — Grundriss des Schwamendinger Waldes von 1732 (Jac. Schäppi). Revidirt in 1806. 64/97. 11,5 cm. = 1000 Schuh.  
(Staatsarchiv Zürich.)
- Spitteler**, Caspar, Grundriss über die Hölzer welche denen Herren Chorherren bey dem loblichen Stift zum Grossen Münster zuständig. 1807. 46/97. 14,5 cm. = 900 Schuh.  
(Staatsarchiv Zürich.)
- Hirzel**, Salomon, Grundrisse, Beschreibungen und Tabellen über den Zustand, Capitalwerth und Beholzung der Herrschaftswaldung zu Weinfeldern. 20 Stücke 1807—1808. 46<sup>1</sup>/<sub>2</sub>/67. 25,2 cm. = 1200 Schuh.  
(Staatsarchiv Zürich.)
- Häckli**, Jacob, Grundriss über das Stelleholz des Schlosses Weinfeldern. 1808. 45/66. 12,5 cm. = 100 (Ruthen?).  
(Staatsarchiv Zürich.)
- Hirzel**, Sal., Plan über die Staatsdomäne Tägernau bei Gossau. 1810. 49/75. 9,5 cm. = 1000 Schuh.  
(Staatsarchiv Zürich.)
- Forstkarte**, Topographische, von dem Bezirk Uster. (Politische Bezirke Hinweil, Uster und Pfäffikon). Ca. 1810. 92/125. 13,5 cm. = 6000 Schritt.  
(Staatsarchiv Zürich.)
- Hirzel**, Plan von dem Tobelhof auf dem Zürichberg nebst Umgebung. 1810. 50/77. 15 cm. = 1200 Fuss.  
(Staatsarchiv Zürich.)
- Racle**, Joh. Jac., 4 Waldpläne, 1 Bodenzinsplan. 1810.  
(Staatsarchiv Bern.)

- Atlas.** Grundrisse der sämtlichen Waldungen des Zürcher Spitalamts. 9 Blätter. 1811. 52/65. 15 cm. = 1200 Schuh.  
(Staatsarchiv Zürich.)
- Diezinger, Rudolf,** 3 Waldpläne. 1811, 1813.  
(Staatsarchiv Bern.)
- Escher,** Geometrischer Plan der Staatswaldung in der Gegend von Rüti. 1813. 147/186. 13 cm. = 1500 Schuh.  
(Staatsarchiv Zürich.)
- Wagner, Gabriel von,** 17 Waldpläne und Dominialpläne. 1813—1819.  
(Staatsarchiv Bern.)
- Müller, E.,** 16 Waldpläne, 1 Allmendplan. 1813—1823.  
(Staatsarchiv Bern.)
- Waldvogel, Heinrich, und Pfeiffer, Heinrich,** Grundriss der Neunkirch zugehörigen Waldungen im Asenberg. 1814. 1:1000.  
(Archiv Neunkirch, Schaffhausen.)
- Müller, C. L.,** 30 Waldpläne. 1818—1859.  
(Staatsarchiv Bern.)
- Fisch, R.,** 58 Waldpläne. 1821—1852.  
(Staatsarchiv Bern.)
- Steiner, Rudolf,** Geometrischer Grundriss der Stiftswaldung zu Schwamendingen. 1826. 52/60. 1:4800.  
(Staatsarchiv Zürich.)
- Hopf, Joh. Samuel,** 10 Waldpläne. 1826—1830.  
(Staatsarchiv Bern.)
- Opikofer, J. J.,** 2 Brouillonpläne des Utzenstorfwaldes. 1833.  
(Staatsarchiv Bern.)
- Siekerski, Xavier,** 3 Waldpläne. 1834—1837.  
(Staatsarchiv Bern.)
- Kutter, W. R.,** 12 Waldpläne. 1835—1851.  
(Staatsarchiv Bern.)
- Frey, Adolf,** Grundriss über das Schwamendinger Riet. 1842. 50/93. 29.75 cm. = 1500 Fuss.  
(Staatsarchiv Zürich.)
- Garo, Jakob,** 4 Waldpläne. 1846.  
(Staatsarchiv Bern.)
- Durheim, Julius,** 13 Waldpläne. 1850—1860.  
(Staatsarchiv Bern.)
- **Lutz, Rudolf,** 13 Waldpläne und Dominialpläne. 1851—1865.  
(Staatsarchiv Bern.)
- Schumacher, Albert,** 4 Waldpläne. 1853—1855.  
(Staatsarchiv Bern.)
- Jolissaint, L.,** 5 cartes et plans. 1855. Gr. 8.  
(Essai pratique et raisonné d'aménagement appliqué aux forêts de la ville de St.-Ursanne.)
- Schluop, J.,** 4 Waldpläne. 1856—1857.  
(Staatsarchiv Bern.)
- Blatter, C.,** 4 Waldpläne. 1858—1861.  
(Staatsarchiv Bern.)
- Wild, Gebrüder,** Karte der Waldungen von Calanca-Landschaft. Aufgenommen: 1864—66. Originalblätter 1:2000. Uebersichtsplan 1:10000.  
(Forstinspectorat Graubünden. Aufnahme n. d. combinirten Verfahren.)
- Gentsch, J.,** Karte der Heimwaldungen der Stadt Chur. Aufgenommen: 1865—66.  
(Forstinspectorat Graubünden. Aufnahme n. d. combinirten Verfahren.)

- Wild, Martin**, Karte der Waldungen der Thalschaft Calanca. Aufgenommen: 1868. 1:2000.  
(Forstinspectorat Graubünden. Aufnahme n. d. combinirten Verfahren.)
- Held und Hubschmid**, Karte der Gemeinde-Waldungen von Ilanz. Aufgenommen 1871. Originalblätter: 1:1000 und 1:2000.  
(Forstinspectorat Graubünden. Aufnahme nach dem polygonometrischen Verfahren.)
- Held, L.**, Karte der Gemeindewaldungen von Trins. Aufgenommen: 1871. Originalblätter 1:2000. Uebersichtsplan 1:4000.  
(Forstinspectorat Graubünden. Aufnahme nach dem polygonometrischen Verfahren.)
- Gentsch, U.**, Uebersichtsplan über die Stadtwaldungen Chur, Revier Oberthor. 1872. 1:5000. 63/80. Autographie von J. J. Hofer.  
(Forstinspectorat Graubünden.)
- Hubschmid**, Waldvermessung der Gemeinden Roveredo und St. Vittore. Aufgenommen: 1873. 1:2000.  
(Forstinspectorat Graubünden. Aufnahme nach dem polygonometrischen Verfahren.)
- Orelli, A. von**, Karte des Sihlwaldes bei Zürich. 1874–78. 1:5000. 3 Blätter. Aufgezogen. Lithographie.
- Wild, D. U.**, Karte der Waldungen der Bergschaft Schams. Aufgenommen 1875. Originalblätter 1:2000. Uebersichtsplan 1:10000.  
(Forstinspectorat Graubünden. Aufnahme n. d. combinirten Verfahren.)
- — Karte der Gemeindewaldungen von Andeer. Aufgenommen 1875. Originalblätter 1:2000. Uebersichtsplan 1:10000.  
(Forstinspectorat Graubünden. Aufnahme n. d. combinirten Verfahren.)
- Versammlung** des schweiz. Forstvereins in Aarau 1878. Bern, 1878. 1:25000. 25/27. Ueberdruck aus Bl. 150, 151, 152, 153.  
(Eidgenössisches Topographisches Bureau.)
- Bär, F.**, Uebersichtsplan über die Hardtwaldung, Eigenthum der Bürgergemeinde der Stadt Basel. 1878. 1:10000. 45<sup>1</sup>/<sub>2</sub>/78. Lithographie der topographischen Anstalt von Wurster, Randegger & Cie. in Winterthur.  
(Staatsarchiv Baselstadt. Gewässer und Wälder colorirt.)
- Wildberger, R.**, Karte der Gemeindewaldungen von St. Moritz. Aufgenommen 1878–80. 9 Messtisch-Originalblätter 1:2000. 50/50. 1 Uebersichtsplan 1:5000. 80/100.  
(Forstinspectorat Graubünden. Aufnahme n. d. combinirten Verfahren.)
- Wild, D. U.**, Karte der Thusner Privatwaldungen. Aufgenommen 1879. Originalblätter 1:2000. Uebersichtsplan 1:10000.  
(Forstinspectorat Graubünden. Aufnahme n. d. combinirten Verfahren.)
- — Karte der Gemeindewaldungen und Kataster von Thusis. Aufgenommen 1879. Originalblätter 1:2000. Uebersichtsplan 1:10000.  
(Forstinspectorat Graubünden. Aufnahme n. d. combinirten Verfahren.)
- — Karte der Gemeindewaldungen von Bondo. Aufgenommen 1881. Originalblätter 1:2000. Uebersichtsplan 1:10000.  
(Forstinspectorat Graubünden. Aufnahme n. d. combinirten Verfahren.)
- — Karte der Corporationswaldung Bondo-Castasegna. Aufgenommen 1881–83. Originalblätter 1:2000. Uebersichtsplan 1:5000.  
(Forstinspectorat Graubünden. Aufnahme n. d. combinirten Verfahren.)
- — Karte der Gemeindewaldungen von Tamins. Aufgenommen 1882. Originalblätter 1:2000. Uebersichtsplan 1:10000.  
(Forstinspectorat Graubünden. Aufnahme n. d. combinirten Verfahren.)

- Wildberger, R.**, Karte der Gemeindewaldungen von Silvaplana. Aufgenommen 1882—84. Originalblätter 1 : 4000. 50/50. Uebersichtsplan 1 : 5000. 80/100.  
(Forstinspectorat Graubünden. Aufnahme n. d. combinirten Verfahren.)
- — Karte der Gemeindewaldungen von Ponte-Campovasto. Aufgenommen 1882—84. Messtisch-Originalblätter 1 : 4000. 50/50. Uebersichtsplan 1 : 5000. 80/100.  
(Forstinspectorat Graubünden. Aufnahme n. d. combinirten Verfahren.)
- Normalien**, Schweizerische. Taf. I, II, III, IV, V, VI. 1883.  
(Ausgeführt für das Tit. Ober-Forstinspectorat.)
- Kessler**, Karte der Steinbachwaldungen der Stadt Chur. Aufgenommen 1883. 1 : 2000.  
(Forstinspectorat Graubünden. Messtischaufnahme.)
- Waldkarte** der gesammten Schweiz. 1883. 1 : 100-000. (Einzeichnung in den topographischen Atlas der Schweiz.)  
(Befand sich an der Landesausstellung in Zürich 1883, ausgestellt vom schweiz. Industrie- und Landwirthschaftsdepartement, Abtheilung Forstwesen.)
- Wild, D. U.**, Karte der Gemeindewaldungen von Bonaduz. Aufgenommen 1883—84. Originalblätter 1 : 2000. Uebersichtsplan 1 : 5000.  
(Forstinspectorat Graubünden. Aufnahme n. d. combinirten Verfahren.)
- — Karte der Gemeindewaldung und Kataster von Tartar. Aufgenommen 1883—84. Originalblätter 1 : 1000. Uebersichtsplan 1 : 2000.  
(Forstinspectorat Graubünden. Aufnahme n. d. combinirten Verfahren.)
- Wildberger, R.**, Karte der Gemeindewaldungen von Pontresina. Aufgenommen 1883—85. Messtisch-Originalblätter 1 : 4000. 50/50. Uebersichtspläne 1 : 5000. 80/100.  
(Forstinspectorat Graubünden. Aufnahme n. d. combinirten Verfahren.)
- — Karte der Gemeindewaldungen von Celerina. Aufgenommen 1883—85. Messtisch-Originalblätter 1 : 4000. 60/60. Uebersichtspläne 1 : 5000. 80/100.  
(Forstinspectorat Graubünden. Aufnahme n. d. combinirten Verfahren.)
- — Karte der Heimwaldungen von Trimmis. Aufgenommen 1884—85. Messtisch-Originalblätter 1 : 4000. 50/50. Uebersichtsplan 1 : 5000. 80/100.  
(Forstinspectorat Graubünden. Aufnahme n. d. combinirten Verfahren.)
- — Karte der Heimwaldungen der Gemeinde Zizers. Aufgenommen 1884—85. 2 Messtisch-Originalblätter 1 : 4000. 50/50. 1 Uebersichtsplan 1 : 5000. 80/100.  
(Forstinspectorat Graubünden. Aufnahme n. d. combinirten Verfahren.)
- — Karte der Heimwaldungen der Gemeinde Igis. Aufgenommen 1884—85. 2 Messtisch-Originalblätter 1 : 4000. 50/50. 1 Uebersichtsplan 1 : 5000. 80/100.  
(Forstinspectorat Graubünden. Aufnahme n. d. combinirten Verfahren.)
- — Karte der Gemeindewaldungen von Madulein. Aufgenommen 1884—89. 2 Originalblätter 1 : 4000. 50/50. 1 Uebersichtsplan 1 : 5000. 80/100.  
(Forstinspectorat Graubünden. Aufnahme n. d. combinirten Verfahren.)
- Wild und Bonorand**, Karte der Gemeindewaldung von Conters i./Pr. Aufgenommen 1885—86. 1 : 5000.  
(Forstinspectorat Graubünden. Aufnahme n. d. combinirten Verfahren.)
- Wild, D. U.**, Karte der Gemeindewaldung von Masein. Aufgenommen 1886. Originalblätter 1 : 2000. Uebersichtsplan 1 : 5000.  
(Forstinspectorat Graubünden. Aufnahme n. d. combinirten Verfahren.)

- Wildberger, R.**, Karte der Gemeindewaldungen von Samaden. Aufgenommen 1886—90. 2 Messtisch-Originalblätter 1 : 4000. 60/60. 4 Uebersichtspläne 1 : 5000. 80, 100.  
(Forstinspectorat Graubünden. Aufnahme n. d. combinirten Verfahren.)
- Wild**, Karte der Gemeindewaldungen von Flerden. Aufgenommen 1887. 1 : 1000.  
(Forstinspectorat Graubünden. Aufnahme n. d. combinirten Verfahren.)
- Wild und Bonorand**, Karte der Waldungen von Klosters-Sernens. Aufgenommen 1887—89. 1 : 5000.  
(Forstinspectorat Graubünden. Aufnahme n. d. combinirten Verfahren.)
- Wildberger, R.**, Karte der Gemeindewaldungen von Bevers. Aufgenommen 1887—90. Messtisch-Originalpläne 1 : 4000. 60/60. 2 Uebersichtspläne 1 : 5000. 80/100.  
(Forstinspectorat Graubünden. Aufnahme n. d. combinirten Verfahren.)
- — Karte der Gemeindewaldung von Felsberg. Aufgenommen 1887—91. Originalblätter 1 : 4000. 60/60. Uebersichtspläne 1 : 5000. 80/100.  
(Forstinspectorat Graubünden. Aufnahme n. d. combinirten Verfahren.)
- — Karte der Gemeindewaldungen von Ems. Aufgenommen 1887—91. Originalblätter 1 : 4000. 60/60. Uebersichtsplan 1 : 5000. 80/100.  
(Forstinspectorat Graubünden. Aufnahme n. d. combinirten Verfahren.)
- Wild und Bonorand**, Karte der Waldungen des Altgerichts Fürstenau. Aufgenommen 1888—89. 1 : 5000.  
(Forstinspectorat Graubünden. Aufnahme n. d. combinirten Verfahren.)
- — Karte der Gemeindewaldungen von Scharans. Aufgenommen 1888—89. 1 : 5000.  
(Forstinspectorat Graubünden. Aufnahme n. d. combinirten Verfahren.)
- — Karte der Gemeindewaldungen von Fürstenau. Aufgenommen 1888—89. 1 : 5000.  
(Forstinspectorat Graubünden. Aufnahme n. d. combinirten Verfahren.)
- — Karte der Gemeindewaldungen von Sils i./D. Aufgenommen 1888—90. 1 : 5000.  
(Forstinspectorat Graubünden. Aufnahme n. d. combinirten Verfahren.)
- Coaz, C.**, Karte der Corporationswaldung von Cazis-Tartar. Aufgenommen 1889. 1 : 2000.  
(Forstinspectorat Graubünden. Aufnahme n. d. combinirten Verfahren.)
- Wild, D. U.**, Karte des Rütiprivatwaldes in Davos-Platz. Aufgenommen 1890. 1 : 1000.  
(Forstinspectorat Graubünden. Aufnahme n. d. combinirten Verfahren.)
- Siegfried**, Geometrischer Plan über die Hardwaldungen, welche der Stadt Basel angehören und in den Bannen von Muttenz und Prattelen liegen. Basel. 1 : 8000. 48/78. Lithographie von Hasler & Cie. in Basel.  
(Baudepartement Basel. Mit Verzeichniss des Quadratinhaltes der einzelnen Abtheilungen.)

### Jagdkarten.

**Karte** der Jagdbannbezirke im Kanton Bern: Oberland.

— — des Freiberges des Kantons Glarus, als Beilage zum kantonalen Jagdpatent. 1877. 1 : 100 000. 23/27. Ueberdruck aus Bl. IX und XIV.

**Carte** indiquant la zone dans laquelle le permis de chasse à la plaine ne donne pas le droit de chasser. 1890. 1 : 100 000. 20/44. Ueberdruck aus Bl. XII und XVII.



*Florakarten.*

- Fischer, L.**, Eine Karte. Bern, 1863. 8.  
(Taschenbuch der Flora von Bern.)
- Flora Einsiedelensis.** Einsiedeln, Benziger & Cie., 1888. 1:100-000.  
30<sup>1</sup>/<sub>2</sub>/39. Ueberdruck aus Bl. IX.  
(Eidgenössisches Topographisches Bureau.)
- — Berns. 1888. 1:100-000. 32<sup>1</sup>/<sub>2</sub>/36<sup>1</sup>/<sub>2</sub>. Ueberdr. aus Bl. VII u. XII.  
(Eidgenössisches Topographisches Bureau.)

*1. Militärkarten.*

- Martin, Martinus**, Plan der Schlacht bei Murten. Freyburg, 1609. Gr. qu. Fol.
- Karte von Luciensteig.** 1616. Fol.  
(J. G. Schleh: Beschreibung der Landschaft unterhalb St. Lucis Steyg.)
- Carte des pais Reconquis et Restitués par le Roy aux 3 ligues Grises.** Mr. le Marquis de Cœuvres y ayant le commandement General de l'armée de S. M. ès années 1625 et 1626. 2 feuilles, 37/62 chacune.
- Verzeichnis**, Eigentliches, des Passes von der Steig bis gehn Chur in Pündten etc. 1629.  
(Theatrum Europæum.)
- Carte des environs de Mayenfeld avec les Forts du Steig et du Pont du Rhin**, tels qu'ils existaient en 1635. 13/21. 30 mm. = <sup>1</sup>/<sub>2</sub> lieue = 5000 M.  
(Collection M. Kuoni, Chur.)
- Geyger, Hs. Conrad**, Dess Ersten Quartiers der Statt Zürich, so man nãmbt das Stattquartier sampt den anstössen der anderen nechstgelãggnen Quartieren Verzeichnuss. 1660. 36/47<sup>1</sup>/<sub>2</sub>. 10 cm. = 6000 Schritt.  
(Staatsarchiv Zürich. Wie immer auf Leinwand. Hievon eine Copie von Ing. S. Spitteler 1800. Ganz besonders fein gearbeitet und erhalten. Colorirt.)
- — Des Trülliker Quartiers sampt den anstössen an derer Landschaften und Quartieren Eigntlicher Grundriss und gewüsse Verzeichnuss. 1660. 1:45-000. 51/56<sup>1</sup>/<sub>2</sub>. 10 cm. = 6000 Schritt.  
(Staatsarchiv Zürich. Colorirt. Hievon eine Copie v. Ing. S. Spitteler 1800.)
- — Dess Wintterthurer Quartiers sampt der anstossenden Thurgöwischen Landen und anderer Quartieren Zürichgebiets Eigentliche Verzeichnuss. 1660. 39/54. 10 cm. = 6000 Schritt.  
(Staatsarchiv Zürich. Colorirt. Hievon eine Copie v. Ing. S. Spitteler 1800.)
- — Des Turbenthaler Quartiers mit den Anstössen der Thurgöw und Toggenburgischen Landen und anderer Quartieren Zürichgebiets gründtliche Verzeichnuss. 1660. 46/57<sup>1</sup>/<sub>2</sub>. 10 cm. = 6000 Schritt.  
(Staatsarchiv Zürich. Colorirt. Hievon eine Copie v. Ing. S. Spitteler 1800.)
- — Karte des Grüniger (Militär) Quartiers sambt anderer nechst anstossenden Quartieren und Landtschaften. Ca. 1660. 44/55. 10 cm. = 1 Stund wegs oder 6000 Schritt zu <sup>2</sup>/<sub>3</sub> Schuh.  
(Staatsarchiv Zürich. Colorirt. Hievon eine Copie v. Ing. S. Spitteler 1800.)
- — Karte des Zürichsees (Militär) Quartiers auf Küssnachter Syten, daryn auch gehört das Amt Gryffensee sammt anstössen anderer nechst umligenden Quartieren Zürichgebiets etc. 1660. 38/50. 10 cm. = 1 Stund wegs oder 6000 Schritt zu <sup>2</sup>/<sub>3</sub> Schuh.  
(Staatsarchiv Zürich. Auf Leinwand. Colorirt. Eine Copie hievon ca. 100 Jahre später.)

- Geyger**, Hs. Conrad. Karte des Wedischwyler (Militär) Quartiers etc. 1659. 50/64. 16,5 cm. = 10'000 Schritt à  $2\frac{1}{2}$  Schuh.  
(Staatsarchiv Zürich. Colorirt. Copie von Ing. S. Spitteler 1800.)
- — Das Freyambts Quartier sampt den nechst anstossenden Quartieren und Landtschafften. 42/76. 10 cm. = 6000 Schritt à  $2\frac{1}{2}$  Schuh.  
(Staatsarchiv Zürich. Colorirt. Hievon eine Copie v. Ing. S. Spitteler 1800.)
- — Dess Rögensperger (Militär) Quartiers Eygentliches Verzeychnuss etc. 1644.  $40\frac{1}{2}/54\frac{1}{2}$ . 10 cm. = 6000 Schritt à  $2\frac{1}{2}$  Schuh.  
(Staatsarchiv Zürich. Colorirt. Copie von Ing. S. Spitteler 1800.)
- — Des Eglisower (Militär) Quartiers Eygentliche Verzeychnuss sampt den nechst daran grenzenden Landtschafften. 1644.  $42/54\frac{1}{2}$ . 10 cm. = Länge einer Stund Fusswegs oder 6000 Schritt à  $2\frac{1}{2}$  Schuh.  
(Staatsarchiv Zürich. Colorirt. Wie die andern auf Leinwand.)
- Schmutz**, H. U., Eigentliche Zeichnung aller Hochwachten des Zürichgebietes. 1684. Gez. von G. F., 1757. Colorirte Handzeichnung.  
(Kartenverein Zürich. Dasselbe von J. R. M. 1746.)
- Zürich**. Grundriss der Fortification 1681. 1:3500. Grundriss der Fortification 1695. 1:3200. 12 Pläne über Zürichs Befestigung. Handzeichnung.  
(Kartenverein Zürich.)
- St. Luzissteig** in Pündten sambt allen demolierten und newen Schanzen.  
(Merian Topogr.)
- Morettini**, Pietro, Plan zur Befestigung von Bremgarten. Ca. 1710—1712.  
(Staatsarchiv Luzern.)
- — Plan zur Befestigung von Baden. Ca. 1710—1712.  
(Staatsarchiv Luzern.)
- Gaulis**, J., Plan de la bataille de Bremgarten 1712. 1712. 32/69.  
(Staatsarchiv Bern.)
- Corvinus**, J. A., Plan und Profil des Treffens bei Bremgarten 1712. Vogelperspective. Stich.  
(Kartenverein Zürich.)
- Rüdiger**, J. A., Treffen von Villmergen im Freiamt, 1712.  
(Kartenverein Zürich.)
- — Grundriss des Treffens bei Bremgarten, 1712. 1:7'500.  
(Kartenverein Zürich.)
- — Plan der Stadt Baden, wie selbige zur Uebergabe gezwungen worden, 1712. 1:3'850.  
(Kartenverein Zürich.)
- — Grundriss und Relation des Einfalls bei Hütten, 1712. 1:10'000. Handzeichnung.  
(Kartenverein Zürich.)
- — Plan der Gegend der Sternenschanz gegen Hütten. 1712.
- Scheuchzer**, Jean und A. Rüdiger, Grundriss des Treffens bei Bremgarten. 32/56. Stich. Schritt 100 =  $99\frac{1}{2}$  mm.
- Corvinus**, Joh. August, Plan und Profil des Treffens bey Bremgarten, so geschehen den 26. Maj 1712. Augusta Vindonissa. 49/52.
- Scheuchzer**, Jean, Grund-Riss des Treffens bei Bremgarten | oder sogenannten Stauden-Schlacht . . . . so geschehen den 26. Mey 1712. 33/56.

- Rüdiger, A.**, Plan der statt Baden im Argöw samt dero gegne, wie selbige von beiden loblichen Ständen Zürich und Bern mit Macht überzogen . . . . den 1. Junii 1712. 44/54.
- Meyer, Joh.**, Vorstellung und Abriss vom blutigen Treffen bei Vilmergen, 25. Heumonath 1712. Quer Fol.
- Gross, E.**, Projekt, um sich des Klosters Engelberg zu bemächtigen oder dasselbe zu brandschatzen. 1712. 40/72. Handzeichnung.  
(Eidgenössisches Topographisches Bureau.)
- — Karte des Toggenburgs mit Belagerungstruppen von 1712. 1712. 107/150. Handzeichnung.  
(Eidgenössisches Topographisches Bureau.)
- Marquis, Grenzplan** gegen Frankreich, Damvant. 1729.  
(Bern. Stadtarchiv.)
- Paris, Grenzpläne** gegen Frankreich, Damvant und Pruntrut. 1729 und 1748.  
(Bern. Stadtarchiv.)
- Erb, J. Lud.**, Grenzplan zwischen Solothurn und Bern.  
(Bern. Stadtarchiv.)
- J. J. F.**, Plan zur Defension der baslerischen Gränzen etc. 1754. Gr. Fol. Colorirte Handzeichnung.
- Clermont, Plan** || du combat de St. Jacques || Près de la Ville || de Bâle || Soutenu le 26 Aoust 1444 par Douze cent || Suisses contre l'Armée Française forte de || Trente mille hommes, commandée par || Louis XI. Alors Dauphin. || Dressée par le Sieur || Clermont, Ingénieur-Géographe || MDCCLXXIX. 1779. 34/64.
- Escher, J. C.**, Plan der Grenze des Kantons Basel gegen Frankreich. 1792. Colorirte Handzeichnung.  
(Kartenverein Zürich.)
- Plan des Passes Reuchenettes** im Erguel und der im Oktober 1792 dasselbst gemachten Vertheidigungs-Anstalten. 1792. 39/54<sup>1</sup>/<sub>2</sub>. Handzeichnung.
- Bel, Carte topographique** des environs de la Ligne de Défense projetée en 1792 pour la disposition des troupes bernoises, tirée entre la ville de Nyon et les châteaux de Bonmont. 1792. 1 : 10'000. 49/75. Handzeichnung.  
(Eidgenössisches Generalstabsbureau.)
- Schäfer, J. J.**, Plan der Hochwacht auf dem Pratteler Horn nebst der Verzeichnung der Richtungs Linien auf die Oerter, die auf derselben gesehen werden. 1795. 39/50. Colorirte Handzeichnung.  
(Vaterländische Bibliothek Baselstadt.)
- Entwurf der Gegend** bey Klein-Hüningen nebst den Eidgg. Grenz-Wacht-Posten und Verschanzungen welche im December 1796 gemacht worden. 22/24<sup>1</sup>/<sub>2</sub>. Typometrie und Kupferstich von Haas in Basel (?).  
(Ziegler'sche Sammlung Basel.)
- Plan von Bern und Umgebung** mit Lager der Schauenburg'schen Armée auf dem Beundtenfeld 1798. 44<sup>1</sup>/<sub>2</sub>/60. Handzeichnung.  
(Eidgenössisches Generalstabsbureau.)
- Carte particulière** du pays situé entre Landscron, Huningue, Basle et Rhinfeld, l'une des villes forestières, levée sur les lieux à l'occasion de l'entrée du comte de Mercy dans la haute Alsace. 52/75.  
(Manuscrit: Dépôt de la Guerre, France.)

- Copie de la reconnaissance** || de la Vallée de la Reuss || depuis Wasen jusqu'au-dessus de Goeschenen et || des Gorges adjacentes. || Echelle de 7 Lignes pour cent Toises. 1 : 12:342. 49/49.  
(Manuscrit : Dépôt de la Guerre, France.)
- Cours de l'Emen** depuis sa source jusqu'à son embouchure dans l'Aar, près Soleure, levé par les Officiers-Ingénieurs-Géographes de l'Armée du Danube en Thermidor an 7. 4 feuilles. 1 : 34:560. 46/72 chacune.  
(Manuscrit : Dépôt de la Guerre, France.)
- Dautanne-Mytre**, Carte topographique du passage du Simplon contenant le pais compris entre Domo d'Ossola et Brig. 1 : 44:296. 86/90.  
(Manuscrit : Dépôt de la Guerre (France). Un autre exemplaire mis au net (88/92) porte en plus : An 9 -- mais n'indique pas le nom de Mytre.)
- Abancourt**, Reconnaissance militaire de la Reuss depuis Bremgarten, jusqu'au-dessus d'Hoguenau. Ce plan vient du Bureau topographique de l'armée du Danube. Il fut dessiné par Randon, en Thermidor, An 7. 24/39.  
(Manuscrit : Dépôt de la Guerre, France.)
- — Reconnaissance militaire de la Route de Lenzburg à Mellingen. An VII. 1 : 28:800. 23/36.  
(Manuscrit : Dépôt de la Guerre, France.)
- Minute de la Reconnaissance de la Vallée de la Reuss** depuis Wasen jusqu'au-dessus de Goeschenen et des Georges adjacentes. 1 : 14:400. 95/97.  
(Manuscrit : Dépôt de la Guerre, France. Dans le bas : A Altorf le 21 Prairial an 7me de la République française. L'Ingénieur-Géographe Pressat. -- Au Bureau-Topographique militaire. Le 28 Prairial an 7. L'adjudant-général: Abancourt.)
- Carte topographique militaire**, d'une partie du canton de Zurich; comprenant au nord, depuis Zurzach en ligne droite jusqu'à la Thur; à l'est Winterthur; au sud Zurich et à l'ouest la ville de Baden. Levée sur les lieux et vérifiée avec la plus grande exactitude par les Ingénieurs-Géographes attachés au Bureau Topographique Militaire de l'Armée du Danube, d'après l'ordre du Général en chef Massena, commencée en Prairial an 7<sup>me</sup> Républicain. 1 : 14:400. 27/92. 4 feuilles.  
(Manuscrit : Dépôt de la guerre, France.)
- Grenze von Graubünden gegen das Tyrol.** 47/55. Handzeichnung.  
(Eidgenössisches Topographisches Bureau.)
- Portner & Richter**, unter Direktion von v. Auracher, Aufnahms-Karte von Unter- und Ober-Engadin in Graubünden, nach den im Tiroler-Atlas von Pet. Anich bestimmten Punkten. 1798—99. 14 Blätter auf Leinwand gespannt.  
(Im k. & k. Kriegsarchiv Wien.)
- Plan der Gegend zwischen dem Brienzersee und Genfersee.** Ein zur Hälfte ausgezeichnetes Blatt auf Leinwand gespannt.  
(Im k. & k. Kriegsarchiv Wien.)
- Generalquartiermeisterstab.** Reingezeichnete Aufnahme einer Gegend der Schweiz zwischen Laufenburg, Waldshut, Schaffhausen, Konstanz, Pfaffiker-See, Grynau und Züricher-See. Während der Campagne 1799. 1'' = 1600°. Zusammen 7 Sektionen auf Leinwand gespannt.  
(Im k. & k. Kriegsarchiv Wien.)

- Richard**, Aufgenommener Plan des Kolonnenweges mit einer Strecke der Gegend rechts und links vom Cierfsjoch am Ursprung des Valturs-Baches bis Zernez am Inn-Fluss in Graubünden. 1" = 1000 Schritt.  
(Im k. & k. Kriegsarchiv Wien.)
- Gelger**, Brouillons-Aufnahme der Gegend von Kloster Paradies und Diessenhofen am Rhein bis Basadingen, Trüllikon, Rudolfingen und Wildensbuch. 1" = 1000 Schritt.  
(Im k. & k. Kriegsarchiv Wien.)
- — Aufnahms-Brouillons der Gegend von Andelfingen, Winterthur und Frauenfeld in der Schweiz. 1799. 1" = 400°. 1 Blatt.  
(Im k. & k. Kriegsarchiv Wien.)
- Plan** von dem St. Gotthard und den Ursprüngen der Rhone, des Rhein, der Reuss und des Tessin. Originalaufnahme nebst einer Copie. 2 Blätter.  
(Im k. & k. Kriegsarchiv Wien.)
- Trapp**, Brouillons-Aufnahme zwischen Lippersweilen, Rapperswylen, Reckenwil, Dettighofen, Pfyn und Müllheim. 1 : 800. 1 Blatt.  
(Im k. & k. Kriegsarchiv Wien.)
- Aufnahms-Brouillons** der Gegend an der Limmat, vom Kloster Wettingen bis Koblenz, bis Lauffohr an der Aar, dann an der Aar von Brugg bis Koblenz am Rhein. 1" = circ. 2400°. 1 Blatt.  
(Im k. & k. Kriegsarchiv Wien.)
- Brouillons-Aufnahme** der Gegend zwischen Steckhorn und Konstanz am Bodensee bis Hefenhausen. 1" = 800°. 1 Blatt.  
(Im k. & k. Kriegsarchiv Wien.)
- Ernst**, Brouillons-Aufnahme der Gegend von Greifensee längst der Glatt bis am Rhein; sodann längst dem Rhein über Eglisau bis unter Teufen, ferner längst der Töss über Rorbas bis Nostinbach und so fort bis Embrach, Klotten, Bassersdorf, Wangen und Schwarzach wieder an die Glatt. 1" = 800 Klafter.  
(Im k. & k. Kriegsarchiv Wien.)
- Brouillons-Aufnahme** der Gegend von Caldes, Malz, St. Bernhard, Piazzolo, Monte Saente e Lomar, Ort und Thal Pejo, Monte Tonal bis Monte Spenal. 1" = 1000 Schritte.  
(Im k. & k. Kriegsarchiv Wien.)
- Aufnahmen** der Gegend zwischen der Limmat von Höngg bis Baden bis zum Einfluss in die Aar, dann längst der Aar von Waldshut am Rhein bis zum Aabach, ferner längst dem Aabach, Hallwiler- und Heidegger-See und so fort bis Gislikon an der Reuss. 1" = 1000 Schritte. In 6 Sektionen sammt Skelet auf ölgetränktem Papier.  
(Im k. & k. Kriegsarchiv Wien.)
- Hess**, Triangulirungspunkte in der Schweiz.  
(Im k. & k. Kriegsarchiv Wien.)
- Triangulirungspunkte** bei Zürich. 1 kleines Blatt.  
(Im k. & k. Kriegsarchiv Wien.)
- Triangulirungspunkte** der Schweiz (blos mit Blei punktirt und beschrieben). 1799. 6 Bögen.  
(Im k. & k. Kriegsarchiv Wien.)

- Generalquartiermeisterstab** unter Direktion des Herrn Generalmajor v. Schmidt. Zusammengesetzte Karte, aufgenommen in der Schweiz, welche die Strecke zwischen dem Rhein von Rorschach über Konstanz, Eglisau bis Koblenz, als am Einfluss der Aar, dann von da zwischen der Aar und Limmat über Zürich längst dem Züricher-See bis Uznach, ferner zwischen Lichtensteig, Schwarzbach, Herisau, St. Gallen, bis wieder an den Rhein, enthält. 1799. 1" = 800°. 1 Skelet und 20 Sektionen auf Leinwand gespannt.  
(Im k. & k. Kriegsarchiv Wien.)
- Punkte** schon eingetragene, zur Auszeichnung der reinen Sektionen von der Schweiz. 6 Blätter.  
(Im k. & k. Kriegsarchiv Wien.)
- Croquis** über das Operations-Feld der Gefechte gegen die Freischaaren den 31. März und 1. April 1845. Lithographie zu Freyhofen in Luzern. 1 : 80 000. 1 auf Leinwand gespanntes Blatt.  
(Im k. & k. Kriegsarchiv Wien.)
- Huss, Anton**, Plan des Passes an der Luziensteig in Bündten, sammt den angebrachten Demolierminen. 1" = 23°. 1 gespanntes Blatt.  
(Im k. & k. Kriegsarchiv Wien.)
- Geiger**, Aufnahms-Brouillons der Gegend von Winterthur, Frauenfeld, Konstanz, Arbon, Rorschach und St. Gallen in der Schweiz. 1799. 1" = 800°. 2 Blätter.  
(Im k. & k. Kriegsarchiv Wien.)
- — Triangulirte Punkte in der Schweiz zu acht Sektionen längs dem Rhein und dem Bodensee, dann gegen den Züricher-See. 1799. 1" = 1600°.   
(Im k. & k. Kriegsarchiv Wien.)
- Portner & Richter**, unter Direktion von v. Auracher. Gezeichnete Karte von dem grössten Theile vom Ober- und Unter-Engadin, kopirt aus der Pet. Anich'schen Karte von Tirol, jedoch mit Vermehrung und Rektifizirung des Terrains und der Strassen. 1798—1799. 1 Blatt. 1" =  $\frac{3}{8}$  deutsche Meilen.  
(Im k. & k. Kriegsarchiv Wien.)
- Plan des Lagers** bei Rudolfinen im Mai 1799 (flüchtige Federzeichnung). 1 nicht gespanntes Blatt.  
(Im k. & k. Kriegsarchiv Wien.)
- — des Lagers eines österreichischen Reserve-Corps bei Embrach. 1. Juni 1799.  
(Im k. & k. Kriegsarchiv Wien.)
- — der Schlacht bei Zürich, am 4. Juni 1499. 1 nicht gespanntes Blatt.  
(Im k. & k. Kriegsarchiv Wien.)
- — des Lagers eines detachirten Corps bei Schneisingen. 1 nicht gespanntes Blatt.  
(Im k. & k. Kriegsarchiv Wien.)
- Juerzik**, Bericht zu dem projektirten Uebergang über den Rhein bei Kadelburg, nördlich von Zurzach, mit einer detaillirten Beschreibung und zwei flüchtigen Handzeichnungen. Schrift 2 Bogen.  
(Im k. & k. Kriegsarchiv Wien.)
- Plan des Ueberganges** des französischen Armees unter dem General Massena über die Limmat bei Dietikon. Den 25. September 1799. Handzeichnung in Farbendruck nicht gespannt.  
(Im k. & k. Kriegsarchiv Wien.)

- Plan** der Stellung des Corps des Feldmarschall-Lieutenants Bellegarde bei Ponte, sammt den Wegen über den Julier- und Septimer-Berg über Stalla bis Molins. Flüchtige Federzeichnung.  
(Im k. & k. Kriegsarchiv Wien.)
- Position** im Flüelathale. Flüchtige Federzeichnung.  
(Im k. & k. Kriegsarchiv Wien.)
- Positions-Plan** der k. & k. österreichischen und republikanisch-französischen Armee vor Zürich in der Schweiz im Jahr 1799. Handzeichnung in Farben.  
(Im k. & k. Kriegsarchiv Wien.)
- Plan** des Brückenkopfes bei Büsingen. Handzeichnung in Farben.  
(Im k. & k. Kriegsarchiv Wien.)
- Stain**, Situationsplan des im Jahr 1799 auf dem linken Rheinufer gegenüber von Büsingen angelegten Brückenkopfes. 2 Blätter Grundriss und 1 Blatt Profile.  
(Im k. & k. Kriegsarchiv Wien.)
- Situations-Plan** mit der Aufstellung des Truppen-Corps des Generalmajors Baron Simbschen, nach der Affaire bei Frauenfeld, bei Pfy an der Thur, im Jahr 1799. Handzeichnung in Farben.  
(Im k. & k. Kriegsarchiv Wien.)
- Plan** des Brückenkopfes bei Büsingen nächst Schaffhausen, im Jahr 1799. Handzeichnung in Farben. 1 Zoll = 85 Klafter.  
(Im k. & k. Kriegsarchiv Wien.)
- Uebersichtskarte**, Allgemeine, zur Geschichte des Feldzuges 1799.  
(Im k. & k. Kriegsarchiv Wien.)
- Rosenberg**, Schlacht bei Zürich, am 4. Juni 1799. Gestochen von Jos. List. 1 Zoll = 1000 Schritte.  
(Im k. & k. Kriegsarchiv Wien.)
- — Uebergang der Franzosen über die Limmat und Schlacht bei Zürich, am 25. September 1799. Gestochen von Ponheimer. 1 Zoll = 1000 Schritte.  
(Im k. & k. Kriegsarchiv Wien.)
- Plan**, Aufgenommener, nebst Beschreibung der Strassen von Konstanz über Bischofszell, Büren, Pitschweiler, Dietfurth, Lichtensteig, Uznach, Wangen längst dem Züricher-See bis über Altendorf. Circa 1799. 4 nicht gespannte Blätter.  
(Im k. & k. Kriegsarchiv Wien.)
- Kolonnenweg** zu den Schiffsbrücken bei Wibkingen und von selben auf die Zürcher-Chaussee nach Baden. Etwa 1799. 1 Blatt, flüchtige Handzeichnung.  
(Im k. & k. Kriegsarchiv Wien.)
- Verzeichniss** aller Wege und Fuchssteige nebst deren Beschaffenheit in Graubünden, im zehn Gerichten-Bund. Etwa 1799. 1 Heft mit 5 Bögen Schrift.  
(Im k. & k. Kriegsarchiv Wien.)
- — aller Wege und Fuchssteige, so aus der Position des Herrn Generalen Br Jellachich gegen Zürich, Baar, Zug, Menzingen, Luzern führen, sowie die Beschreibung der Brücken, Stege und Durchfahrten durch die Sill. 1 Heft mit 2 Bogen Schrift.  
(Im k. & k. Kriegsarchiv Wien.)
- Dedon**, Carte topographique d'une partie du cours de la Limmat pour servir à l'intelligence du passage de cette Rivière effectué le 3 Vendémiaire an 8<sup>me</sup> par l'armée du Danube aux ordres

du général Massena, près du village de Dietikon. Dessinée sous la direction du chef de Brigade d'Artillerie Dedon. Gravée par Tardieu l'aîné, rue de Sorbonne.  
(Im k. & k. Kriegsarchiv Wien.)

**Meyer, (J. H.),** Situations-Plan || der fränkischen verschanzten Linie auf den Anhöhen bey Zürich . . . . J. H. Meyer sculps. juin 1799. 22/28.

— — Situations-Plan || des Kriegs-Schauplatzes allernächst Zürich und der Kette des Albisbergs . . . . J. H. Meyer del. et sculp. sept. 1799. 22/28.

**V. D. M.,** Voyage en Suisse et en Italie fait avec l'armée de réserve. Par V. D. M., Auteur de l'Anglais Cosmopolite, employé à l'Etat-Major, Général de la dite Armée. Paris, Moutardier, an IX, septembre 1800. 320 S. 8.

**Schlachtfeld** am Stoss 1405. 1 : 42'000.  
(Kartenverein Zürich.)

**Hiltensperger, J. J.,** Sempacher-Schlacht 1405.  
(Kartenverein Zürich.)

**Plan** der zürcherischen Grenzlinien im Nol bei Laufen. 1 : 3'330.  
(Kartenverein Zürich.)

**Usteri, Paul,** Geometrischer Grundriss der Grenzmarken zwischen der Herrschaft Wädenswil, Schwyzer- und Zugergebiet. 1 : 10'700. Colorirte Handzeichnung.  
(Kartenverein Zürich.)

**Gross,** Basler-Grenzen auf d. Seiten von Augst. 19/40. Handzeichnung.  
(Eidgenössisches Generalstabsbüreau.)

**Aigle,** gouvernement de Bex au lac Léman. 30'110. Handzeichnung.  
(Eidgenössisches Generalstabsbüreau.)

**Reconnaissance générale** du pays de Vaud (fin du siècle passé), Menthuaz et Broye, Venoge, Promenthouse et Dulive et Aubonne et Venoge. 50/52, 69/74, 53/69, 51/52, 52/53, 61/95, 52/74, 52/52. Handzeichnung.  
(Eidgenössisches Generalstabsbüreau.)

**Bourgogne,** Pays de Vaud, Carte occidentale avec ses défenses. 54/78. Handzeichnung.  
(Eidgenössisches Generalstabsbüreau.)

**Geigy,** Situationsplan der Umgebungen Basels mit Projekt eines verschanzten Lagers auf dem Bruderholz. Basel. 1 : 6000. 44/55. Handzeichnung.  
(Eidgenössisches Generalstabsbüreau.)

**Micheli du Crest, J. B.,** Carte des environs de Genève. Geneva civitas. 54/74. 55 mm. = 300 toises.  
(Bibliothek Genf.)

**Plan** und das neu zu erbauende Quartier an der grossen Schanze Bern. Lithographie J. F. Wagner. Fol.

**Kanton Zürich** mit den Hochwachten. Ohne Titel. 1 : 144'000. Colorirte Handzeichnung.  
(Kartenverein Zürich.)

**Welbel, J. A.,** Plan des Waldstätterkriegs im Jahr 1798. 1801. Gravirt. Folio.

**Denon,** Relation détaillée du passage de la Limat effectué le 3 vendémiaire an 8, suivie de celle du passage du Rhin du 11 floréal suivant. Paris, 1801. 8. Suppléments: 2 cartes.



- Zschokke, H.**, 1 Karte. Bern, 1801. 8.  
(Geschichte vom Kampf und Untergang der schweizerischen Berg- und Waldkantone, besonders des alt. eidgenössischen Kantons Schwyz.)
- Pestalozzi, H.**, Spezialkarte über die neue Grenzbeschreibung zwischen den Kantonen Zürich und Aargau, von Hüttikon bis Altenfluh; gezeichnet von Kaspar Hirzel. 1810. 1 : 9200. Colorirte Handzeichnung.  
(Kartenverein Zürich.)
- Hegner**, Plan der Belagerung von Hünigen. Bern, 1815. 4.  
(Tagebuch der Belagerungs-Operationen etc., von Hegner.)
- Lutz, M.**, Kupfer und Plan. Basel, 1813. 12.  
(Schlacht bei St. Jakob.)
- Vignette und Plan.** Zürich, 1817. 4.  
(Beschreibung der Schlacht von Morgarten.)
- Karte und Vignette.** Zürich, 1818. 4.  
(Feldzug der Oestreicher gegen die Schweizer, Anno 1315.)
- Bellemond**, Bromberg. Laupenschlacht-Denkmal. Situationsplan in zwei Abtheilungen. 1819. 20/30.  
(Stadtarchiv Bern. Nr. 218. Eine Planbeilage über das sog. Kappelle.)
- Vignette und Plan.** Zürich, 1820. 4.  
(Schlacht bei Laupen.)
- Haller, F. L. von**, Acht Schlachtpläne. Constanz, 1826.  
(Darstellung der merkwürdigsten Schweizer-Schlachten von 1296—1499.)
- Wieland**, Schlachtpläne. Basel, 1827.  
(Geschichte der Kriegsbegebenheiten in Helvetien und Rhätien.)
- Vignette und Plan.** Zürich, 1829. 4.  
(Beschreibung der Schlacht bei Sempach.)
- Schlachtfeld**, Das bey Sempach anno 1386. Zürich. 1829. 4. Schraffirmethode. Ohne Angabe von Autor und Drucker.  
(XXIV. Neujahrsblatt von der Gesellschaft der Feuerwerker in Zürich auf das Jahr 1829.)
- Vignette und Plan.** Zürich, 1830.  
(Beschreibung der Schlacht bei Näfels.)
- Uebel, B.**, 13 Pläne. Zürich, 1842.  
(Kurs der Taktik und Strategie und Plan zur Vertheidigung der Schweiz gegen Frankreich im Jahre 1838.)
- Murtenschlacht**, Vignette und Plan von Murten. Zürich, 1843. 4.  
(Beschreibung der Schlacht bei Murten.)
- Rodt, E. von**, Karten und Pläne. Schaffhausen, 1844.  
(Die Kriege Karls des Kühnen.)
- Vignette und Plan.** Zürich, 1844. 4.  
(Schweizer Geschichte. Schlacht bei St. Jakob an der Birs.)
- Rodt, E. von**, Karten. Schaffhausen, 1844.  
(Die Kriege Karls des Kühnen. 2 Bände.)
- Du Bois, F.**, 3 planches. Zürich, 1844. 4.  
(La bataille de Granson.)
- Freischaarenzug**, Der. 1 Plan, 1 Karte. Bern, 1845. 8.  
(Der Freischaarenzug und das Schicksal der Gefangenen in Luzern, März und April 1845.)
- Karte** über die Umgebung von Luzern. (Ohne Titel.) Biel, 1845. Lithographie von R. Mürger in Biel. Mit Angabe der geographischen Länge und Breite. Schraffirt. Federzeichnung. Umfasst: Weggis, Küssnacht, Dierikon, Neuenkirch, Malters, Eigenthal, Bürgenstock. 4.  
(Beilage zu: Zweiter Bericht über den Freischaarenzug, von Ulrich Ochsenbein, Hauptmann.)

**Kriegsschauplatz** des zweiten Freischaarenzuges gegen Luzern. Karte ohne Titel. Weder Autor, noch Drucker sind angegeben. Bern, 1845. 17/20. 4. Schraffirmethode. Die Orte, wo Gefechte stattgefunden haben, sind mit  $\times$  bezeichnet.

(Beilage zu: Das rothe Büchlein und der Freischaarenzug nach Luzern im März und April 1845, und die grausame Behandlung der wehrlosen Flüchtigen und Gefangenen.)

**Livre, Le, rouge. Carte.**

(Le livre rouge ou Campagne des corps francs à Lucerne, Mars et Avril 1845.)

**Vignette und Karte.** Zürich, 1846. 4.

(Beschreibung der Schlacht bei Giornico.)

**Segesser, J. P., Die Reusslinie, Karte des Reussgebietes.** 1846. 60/176. Originalblätter.

(Eigentümer: Herr Stadtrath Paul Segesser.)

— — Die Emmenlinie. 1846. Originalblätter. (Kriegskarte der Sonderbundsarmee.)

**Decker, C. von, Eine strategische Karte, 8 Pläne.** Zürich, 1847. 8.

(Der kleine Krieg im Geist der neuen Kriegsführung. Bearbeitet von J. M. Rudolf.)

**Rudolf, J. M., Eine Karte, Pläne.** Zürich, 1847. 8.

(Der Parteigängerkrieg etc.)

**Sonderbund, Plan der Umgegend von Luzern.** Lithographie von F. Bruder in Basel. Karte nach der Schraffirmethode. Ohne Angabe von Autor und geographischer Länge und Breite. Umfasst Sem-pach, Schanzenberg, Zug-Vitznau. 1 : 90'000. 23/30.

(Beilage zu « Beiträge zur Geschichte des Innern Krieges in der Schweiz ; im November 1847, von einem luzernischen Milizoffizier ». Mit einem Kärtchen. Basel 1848. Der Verfasser ist: Philipp Anton Segesser (der spätere Nationalrath).)

**Labastrou, Josué, Carte topographique des environs et de la défense de Fribourg.** 1847. 1 : 25'000. 29/44.

**Cartes pour la Campagne du Sonderbund.** 1847. 1 : 1'200'000, 1 : 300'000. 20/30, 19, 26<sup>1</sup>/<sub>2</sub>, 18<sup>1</sup>/<sub>2</sub>/26, 11<sup>1</sup>/<sub>2</sub>/15. Kupferstich.

(Eidgenössisches Generalstabsbüreau.)

**Croquis über das Operationsfeld der Gefechte gegen die Freischaaren,** den 31. März und 1. April 1847.

(V örtige Vereins-Bibliothek.)

**Amiet, Der siegreiche Kampf der Eidgenossen gegen Jesuitismus und Sonderbund.** Solothurn, bei Jent und Gassmann 1848. In den Text ist u. A. eingedruckt, Seite 256, 1 Croquis, umfassend Trubschachen, Sarnen, Luzern. Umgehungsmarsch der Berner über das Bockshorn nach Escholzmatt. Ohne Titel, Autor etc. 1848. Kl. 8.

**Dufour, G. H., 6 Pläne.** 1848. 8.

(Siehe « Allgemeiner Bericht des eidgenössischen Oberbefehlshabers über die Bewaffnung und den Feldzug von 1847 ». Bern. Dasselbe auch französisch.)

**Sonderbund, Uebersichtskarte zum Marsch der Berner Reservedivision** durch's Entlebuch am 22. und 23. November 1847. Mit Angabe der Truppenstellungen. Schraffierte Gebirgszeichnung. Signirt: Lithographie F. Bruder, Basel. Bern und Zürich. 1848. 20/35.

(Beilage zum Allgemeinen Bericht des eidgenössischen Oberbefehlshabers über die Bewaffnung und den Feldzug von 1847.)

- Sonderbund**, Die Umgebungen von Luzern mit den vom Sonderbund errichteten Verschanzungen. Topographische Anstalt von J. Wurster & Comp. in Winterthur. Umfasst Rothenberg, Dorenberg, Kriens, Adligenschwil, Seeberg. Massangabe in Schritten und Metern. Schraffirmethode. Bern und Zürich. 1848. 4.  
(Beilage zum Allgemeinen Bericht des eidgenössischen Oberbefehlshabers General W. Dufour.)
- — Uebersichtskarte zu den Truppenbewegungen am 23. November 1847. Schraffirt, Federzeichnung. Umfasst Gislikon, Udligenschwil, Buonas, Küssnacht. Mit detaillirter Angabe der Gefechtsstellungen der Eidgenössischen und der Sonderbunds-Truppen. Bern und Zürich. 1848. 30/36.  
(Beilage zum Allgemeinen Bericht des Oberbefehlshabers Dufour über die Bewaffung und den Feldzug von 1847.)
- Lauthy, J. J.**, Karte, Zürich. 1848.  
(Die neuesten Kriegsereignisse in der Schweiz seit der Berufung der Jesuiten nach Luzern und dem Sonderbund.)
- Rilliet-Constant**, 1 Plan. Berne. 1848. 8.  
(Novembre et Décembre 1847. Fribourg, Valais et la première division.)
- Rudolf, J. M.**, Karte. Zürich. 1849.  
(Geschichte der Ereignisse in der Schweiz seit der aargauischen Klosterauflösung 1841 bis zur Auflösung des Sonderbundes etc.)
- Stellung der Freischaaren, den 8. Dezember 1844.** Autographirt. Umfasst das Reussthal bei Luzern, Emmenweid. 8.  
(Ist eine Beilage zu: Erklärung des luzernischen Ueberfalles vom 8. Christmonat 1844 von einem unbetheiligten Luzerner, bei Gebrüder Räber. Mit Angabe der Stellungen der Freischaaren und der Regierungstruppen.)
- v. Elgger, Franz**, 3 Pläne. Schaffhausen. 1850. 8.  
(Kampf des Kantons Luzern und seiner Bundesgenossen gegen den Radikalismus in den Jahren 1845—1847.)
- — Des Kantons Luzern und seiner Bundesgenossen Kampf gegen den Radikalismus, 1844—1847. Schaffhausen. 1850. Quer fol.  
(Beilage: Terrain-Abschnitt zwischen Luzern und der Lorze im Kanton Zug. Von der Stadt Luzern bis zum Einfluss der Lorze in die Reuss. Federzeichnung. Quer Klein-Fol. Autographie. Schraffirt.)
- — Des Kantons Luzern und seiner Bundesgenossen. Kampf gegen den Radikalismus, 1844—1847. Schaffhausen. 1850.  
(Beilage: Plan der Emmenlinie bis an den Renggbach. Federzeichnung (autographische). Quer fol.)
- Du Bois, F.**, La Bataille de Grandson. 3 plans. Zurich, 1852. Gr. 4.  
(La Bataille de Grandson.)
- Sonderbund**, Carte pour les marches sur Lucerne. Signirt: Lithographie F. Novarraz, Genève. Umfasst das Gebiet zwischen Escholzmatt-Olten, Einsiedeln. Zürich. 4.  
(Beilage zu • Dufour, G. W.: Der Sonderbundskrieg und die Ereignisse von 1856. Eingeleitet durch eine biographische Skizze von Eduard Jayons. Basel, 1876. Dieses Opus enthält die 2 Haupt-Aktionen des Generals Dufour in der Schweiz und wird desshalb dem Jahre 1876 (vorgreifend der sonstigen chronologischen Ordnung) hier eingereiht.)
- Mandrot, A. de**, Manöver-Karte für das Jahr 1863. 30/39. Lithographie.
- Davall, E.**, Carte. Berne. 1873. 4.  
(Les Troupes françaises internées en Suisse à la fin de la guerre franco-allemande. Rapport etc. officiel.)
- Egli, E.**, 2 Pläne der Schlacht bei Kappel 1531. Zürich. 1873.  
(Die Schlacht bei Kappel von 1531 von E. E.)
- Ochsenbein, U.**, 1 Karte und 1 Ansicht. Freiburg, 1876.  
(Siehe die Urkunden der Belagerung und Schlacht bei Murten.)

- Hoch, C.**, 1 Karte von Murten. Basel, 1876.  
(Murten und Karl der Kühne. Deutsch von Born.)
- Dufour, Campagne du Sonderbund: cartes.** Paris, 1876.  
(Campagne du Sonderbund et événements de 1856, auch deutsch: Basel, 1876.)
- Meister, U.**, Karten und Pläne. Zürich, 1877. 4.  
(Betrachtungen über das Entstehen der Burgunder-Kriege.)
- Plan der Schlacht bei St. Jakob an der Birs.** Basel, 1877.  
(Die Schlacht bei St. Jakob an der Birs von Aug. Bernoulli.)
- Lüthi, E.**, Plan. Bern, 1878. 4.  
(Die bernische Politik in den Kappeler-Kriegen.)
- Hungerbühler**, Karte zum Entwurf «Felddienst». 1879. 15/21.  
(Eidgenössisches Topographisches Bureau.)
- Übersichtskarte zur Ausbildung der schweizerischen Milizinfanterie.** 1879. 16/27.  
(Eidgenössisches Topographisches Bureau.)
- Dubail, E.**, Bassin du Rhin (Rive droite). Campagne de 1796. Paris, J. Dumaine 1881.  
(Cartes-croquis de géographie militaire avec un exposé sommaire des principales campagnes depuis Louis XIV jusqu'à nos jours. No. 7.)
- Verteidigungs- und Befestigungssystem, Das, der Schweiz.** 1 Skizze. Bern, 1881. 8.
- Karte von Luzern, mit Projekt eines befestigten Lagers daselbst.** 1883. 1 : 25000.
- Karte des Schlachtfeldes ob Sempach, Ueberdruck des Eidgenössischen Topographischen Bureau's.** 1886. — Ist ein Abschnitt aus der topographischen Karte des Kantons Luzern, in Kurven. 1886. 21/40. 8.  
(Beilage zu Dr. Herrn. von Liebenau's: Die Schlacht von Sempach, Gedankbuch zur 5. Sekularfeier. Eingezeichnet sind: Oesterreichische Schlachtlinien etc.)
- Girard, A.**, Plan. Solothurn, 1886.  
(Die rettende That Arnold von Winkelried's.)
- Pusikan**, 1 Karte. Die Helden von Sempach. Zürich, 1886. 4.
- Murten, Schlachtplan.** Handzeichnung.  
(Kartenverein Zürich.)
- Mülhaupt, Schlacht bei Murten, 1476.** 1 : 77'000.  
(Kartenverein Zürich.)
- Müller, Joh. Ulrich**, Schauplatz des Krieges oder geographische Vorstellung. 4 Tafeln betreffen die Schweiz. Ulm.  
(Verlag: Georg Wilh. Kuhn. Kantonsbibliothek Chur.)
- Plan der Schlacht von St. Jakob bei Basel, nebst den Truppenstellungen vor und während der Schlacht a° 1444.** Herausgegeben und lithographirt von N. Hosch. Basel. 33/37.
- Meyer, Joh.**, Abriss der Belagerung der Festung Baden etc. 1. Juni 1712. Quer Fol.
- Karte, Gegend des Morgartens.** 4.  
— — zu dem österreichischen Feldzug gegen die Schweiz a° 1315. 4.  
— — Gefecht am Donner-Bühl und im Jammerthal. 1298. 4.
- Wieland**, Plan der Gegend von Zürich, zur Verdeutlichung: I° der Schlacht vom 4. Juni 1799 u. s. w., II° des Limmatüberganges bei Dietikon u. s. w., III° des Gefechtes vom 26. September 1799 u. s. w. Basel, Lithographie von Sixtus. 42/50.  
(Historisch-antiquarischer Verein Schaffhausen.)

- Ziegler, J. M.**, Die Grenzen des neutralisirten Savoyens, nebst Einzeichnung der günstigsten Vertheidigungslinien von den Generälen Finsler und Dufour. 1 : 400'000. 34/48.  
(Eidgenössisches Generalstababthreau.)
- Carte concernant la limite de la vallée des Dappes.** 1 : 25'000. 37/77.  
Handzeichnung.  
(Eidgenössisches Topographisches Bureau.)
- — du territoire cédé par la Suisse à la France dans la vallée des Dappes ensuite du traité du 8 décembre 1862. 1 : 14'400. 55/82. Handzeichnung.  
(Eidgenössisches Topographisches Bureau.)
- — du territoire cédé par la France à la Suisse, le long des pentes du Noirmont, ensuite du traité du 8 décembre 1862. 1 : 14'400. 55/82. Handzeichnung.  
(Eidgenössisches Topographisches Bureau.)

### *Manöverkarten.*

- Riediger, Johann Adam**, Militärisches Exercitium, oder sogenanntes Regiment, welches von einem hochloblichen aussern Stand von Bern zu allgemeiner burgerlicher Ergötzung gehalten worden, d. 25. May 1725. Bern, 1726. 29/33, 29/65. Kupferstich, gedruckt bei Sam. Kupfer.  
(Dr. Wackernagel. Mit einer Widmung u. e. «Anweisung zu diesem Plan».)
- Keller**, Geometrische Vorstellung des im vergangenen Jahr 1781 vom 7. bis 14. May zum Unterricht eines Theils aus dem Piquet gezogener Mannschaft der zürcherischen Land-Miliz Hochoberkeitl. geordneten Feldlagers und der darbey vorgenommenen Aktionen und errichteten Feldwerker. Zürich, 1782. 32/36. Kupferstich von J. R. Holzhalb, sculp.  
(Kirchenbibliothek Basel. Mit Erklärungen.)
- Vorstellung** der in dem Feldlager auf der Hard, Rüti und in dem Hauptquartier Rohrbas sowohl zur Sicherheit, als zur Unterhaltung guter Ordnung ausgesetzten Wachtposten und derselben Schiltwachten. Zürich, 1783. 23<sup>1</sup>/<sub>2</sub>/34. Kupferstich von J. R. Holzhalb, sculp.  
(Kirchenbibliothek Basel. Mit Erklärungen.)
- Hottinger, Heinrich**, Plan einer Aktion, welche von Lobl. Militärischen Gesellschaft exequirt worden, d. 13. Sept. 1773. Zürich, 1787. 31<sup>1</sup>/<sub>2</sub>/33<sup>1</sup>/<sub>2</sub>. Kupferstich von J. R. Holzhalb, sculp.  
(Kirchenbibliothek Basel. Mit Erklärungen.)
- Vorstellung** einer Aktion, welche von Lobl. Militärischen Gesellschaft exequirt worden, d. 26. Aug. 1775. Zürich, 1788. 25/35. Kupferstich von J. H. Meyer, sculp.  
(Kirchenbibliothek Basel. Mit Erklärungen.)
- Plan der Attaques**, welche von der Militärischen Gesellschaft mit Zuzug Freywilliger ab der Landschaft auf die Wachtposten des Lagers von drey Artillerie-Compagnien auf der Wollishofer Alment gemacht worden, d. 6. August 1776. Zürich, 1789. 31/35. Kupferstich von J. H. Meyer, sculp.  
(Kirchenbibliothek Basel. Mit Erklärungen.)
- Keller**, Vorstellung eines auf das Dorf Wiedikon gerichteten Angriffs von der Militärischen Gesellschaft mit Zuzug von Liebhabern ab der Landschaft vollführt, d. 1. Sept. 1785. Zürich, 1796. 31/39. Kupferstich von J. H. Meyer, sculp.  
(Kirchenbibliothek Basel. Mit Erläuterungen.)

- Finsler, G.**, Plan des Eidgenössischen Uebungslagers bei Schwarzenbach, im August 1824. 1824. 19/35. Lithographie von C. Hegi. (Universitätsbibliothek Basel. Mit Verzeichnung der Offiziere der einzelnen Abtheilungen.)
- Finsler, G. und Sulzberger, J.**, Plan des Eydgenössischen Uebungslagers zu Schwarzenbach vom Jahr 1824, nebst den vor der Fronte desselben gelegenen Manövriert-Feldern und den benachbarten Dorfschaften. Nach 1824. 41/55. Lithographie von Desmadryl, jeune; de l'Impr.-Lithogr. d'Engelmann. (Universitätsbibliothek Basel.)
- Schmid, G.**, Plan über die vier Eidgenössischen Uebungslager und deren Umgebungen bei Thun. 1834. 46<sup>1</sup>/<sub>2</sub>/60<sup>1</sup>/<sub>2</sub>. Lithographie von E. Krauss. (Ziegler'sche Sammlung Basel. Verzeichniss der Offiziere der einzelnen Abtheilungen.)
- Plan des Eidgenössischen Uebungslagers bei Wettingen, im August 1840, unter dem Kommando des eidgenössischen Oberst von Donatz.** Zürich, 1840. 1 : 2·500. 22<sup>1</sup>/<sub>2</sub>/44. Lithographie von Orell, Füssli & Cie. in Zürich. (Universitätsbibliothek Basel. Mit einem Verzeichniss der Offiziere.)
- Wimmersberger, J.**, Situationsplan für die Feldmanöver zwischen Rorbass und Neftenbach. 1846. 1 : 25·000. (Kartenverein Zürich.)
- Lohbauer,** Das Manövergebiet der Eidgenössischen Militärschule in der Umgegend der Thuner-Allmend. 1850. 1 : 12·500. 51/54. Lithographie von C. Kümmerly. (Eidgenössisches Topographisches Bureau.)
- Wurster, J. & Cie.**, Situationsplan für die eidgenössischen Truppenübungen im Kanton Thurgau, Ende September 1854, unter Kommando des eidgenössischen Obersten Ziegler aus Zürich. Winterthur, 1854. 1 : 25·000. 63<sup>1</sup>/<sub>2</sub>/115. Lithographie von J. Wurster & Cie in Winterthur. (Ziegler'sche Sammlung Basel.)
- Mandrot, A. de,** Manöverplan für das Jahr 1860, Birrfeld und Umgebung. 1860. 40/42. 1 : 25·000. Lithographie mit Kurven. (Eidgenössisches Generalstabsbureau.)
- Carte du rassemblement de troupes de 1861.** 1861. 1 : 100·000. Lithographie.
- Luzern,** Manöverkarte für die Divisionsübungen der IV. Armee-Division. September 1863. Topogr. Anstalt von Wurster, Randegger & Cie. in Winterthur. 1 : 25·000. Equidistanz der Horizontalkurven : 10 Meter. Hoch Fol. (Eidgenössisches Topographisches Bureau. Nach der luzernischen topographischen Kantonskarte zusammengestellt.)
- Manöverkarte für den Truppenzusammenzug von 1865.** Auszug aus der Karte des Kantons Zürich. Zürich, 1865. 1 : 25·000. 56/58. Ueberdruck von Wurster & Randegger in Winterthur. (Eidgenössisches Topographisches Bureau. Ueberdruck aus der Kantonskarte von Zürich.)
- Uebersichtskarte des eidgenössischen Truppenzusammenzugs von 1865.** 1865. 1 : 100·000. 32/36. Ueberdruck aus Bl. III, IV. (Eidgenössisches Topographisches Bureau.)
- Carte pour le rassemblement de troupes des cantons de Berne et de Soleure en 1865.** 1865. 21/25. Ueberdruck aus Bl. VII. (Eidgenössisches Topographisches Bureau.)

- Rassemblement de troupes vaudoises, Septembre 1866.** 1866.  $37\frac{1}{2}/43\frac{1}{2}$ .  
 Ueberdruck aus Bl. XI, XII, XVI, XVII.  
 (Eidgenössisches Topographisches Bureau.)
- Carte de manoeuvres pour le rassemblement de troupes de 1867.** Bern,  
 1867. 1 : 25-000.  $32/100$ . Lithographie von R. Leuzinger.  
 (Eidgenössisches Topographisches Bureau.)
- Rassemblement de troupes de 1867. Carte générale.** 1867.  $28/40\frac{1}{2}$ .  
 Ueberdruck aus Bl. XII.  
 (Eidgenössisches Topographisches Bureau.)
- Carte de manoeuvres pour le rassemblement des troupes de 1869.** Bern,  
 1869. 1 : 25-000.  $48/60$ . Lithographie von R. Leuzinger.  
 (Eidgenössisches Topographisches Bureau.)
- Manöverkarte für die Uebungen der XV. Infanterie-Brigade (Six-Madun).**  
 1871.  $24/35$ . Lithographie. Ueberdruck aus Bl. 411.  
 (Eidgenössisches Topographisches Bureau.)
- — für die Uebungen der XV. Infanterie-Brigade (Andermatt). 1871.  
 $24/35$ . Lithographie. Ueberdruck aus Bl. 398.  
 (Eidgenössisches Topographisches Bureau.)
- — für den Truppenzusammenzug St. Gallen, 1872. 1872. 1 : 25-000.  
 $55/59$ . Ueberdruck.  
 (Eidgenössisches Topographisches Bureau. Kantonskarte von St. Gallen.)
- — für den Truppenzusammenzug Gossau, 1872. 1872. 1 : 25-000.  
 $55/59$ . Ueberdruck.  
 (Eidgenössisches Topographisches Bureau. Kantonskarte von St. Gallen.)
- Eschmann, Manöverkarte für den Truppenzusammenzug von Wyl, 1872.**  
 1872. 1 : 25-000.  $44/60$ . Ueberdruck.  
 (Eidgenössisches Topographisches Bureau. Kantonskarte von St. Gallen.)
- Uebersichtskarte für den eidgenössischen Truppenzusammenzug, 1872.**  
 1872.  $26\frac{1}{2}/43$ . Ueberdruck aus Bl. IV, IX.  
 (Eidgenössisches Topographisches Bureau.)
- Manöverkarte für den eidgenössischen Truppenzusammenzug, 1873.** 1873.  
 1 : 25-000.  $60/70$ . Ueberdruck aus Bl. 314, 315, 328, 329,  
 330, 331.  
 (Eidgenössisches Topographisches Bureau.)
- Uebersichtskarte für den eidgenössischen Truppenzusammenzug, 1873.**  
 1873.  $25/36\frac{1}{2}$ . Ueberdruck aus Bl. XII.  
 (Eidgenössisches Topographisches Bureau.)
- Manöverkarte für die Uebungen der XV. Infanterie-Brigade (Truns).**  
 1873.  $24/35$ . Lithographie. Ueberdruck aus Bl. 408.  
 (Eidgenössisches Topographisches Bureau.)
- Uebersichtskarte für den eidgenössischen Truppenzusammenzug im Kanton  
 Tessin, 1874.** 1874.  $34\frac{1}{2}/63$ . Ueberdruck aus Bl. XIX, XXIV.  
 (Eidgenössisches Topographisches Bureau.)
- — für den eidgenössischen Truppenzusammenzug im Kanton Uri,  
 1874. 1874.  $48/58$ . Ueberdruck aus Bl. XIII, XIV, XVIII,  
 XIX.  
 (Eidgenössisches Topographisches Bureau.)
- Manöverkarte für den eidgenössischen Truppenzusammenzug, 1874.** Bern,  
 1874. 1 : 50-000  $48/70$ . Ueberdruck aus Bl. 503, 504, 507,  
 508.  
 (Eidgenössisches Topographisches Bureau.)
- — für die Uebungen der XVI. Infanterie-Brigade (Anderer). 1874.  
 $24/35$ . Lithographie. Ueberdruck aus Bl. 414.  
 (Eidgenössisches Topographisches Bureau.)

- Karte** für die Rekognoszirungen der VI. Division. 1877. 48/54. Ueberdruck aus Bl. III und IV.  
(Eidgenössisches Topographisches Bureau.)
- Uebersichtskarte** für den eidgenössischen Truppenzusammenzug von 1877. 1877. 40<sup>1</sup>/<sub>2</sub>/63. Ueberdruck aus Bl. II, III, VII, VIII.  
(Eidgenössisches Topographisches Bureau.)
- Aarau-Rupperswil, Schönenwerd-Gränichen.** 1877. 1 : 25-000. 48/70. Kupferstich von Müllhaupt & Sohn. Ueberdruck aus Bl. 150, 151, 152, 153.  
(Eidgenössisches Topographisches Bureau.)
- Brugg-Lenzburg.** 1877. 35/48. Kupferstich und Chromo-Autographie von Müllhaupt & Sohn. Ueberdruck aus Bl. 38, 154.  
(Eidgenössisches Topographisches Bureau.)
- Liestal-Gelterkinden-Wölfliswil.** 1877. 24/105. Kupferstich und Chromo-Autographie von Müllhaupt & Sohn. Ueberdruck aus Bl. 30, 31, 34.  
(Eidgenössisches Topographisches Bureau.)
- Karte** für die Uebungen der V. Infanterie-Brigade 1878. 1878. 48/70. Ueberdruck aus Bl. 317, 319, 320, 322.  
(Eidgenössisches Topographisches Bureau.)
- Carte générale pour le rassemblement de la II<sup>me</sup> Division en 1878.** 1878. 26<sup>1</sup>/<sub>2</sub>/51. Ueberdruck aus Bl. XII.  
(Eidgenössisches Topographisches Bureau.)
- — de manœuvre de la II<sup>me</sup> Division fédérale. Murten-Avenches-Belfaux en 1878. Feuille I. 1878. 35/72. Ueberdruck aus Bl. 314, 328, 330.  
(Eidgenössisches Topographisches Bureau.)
- — de manœuvre de la II<sup>me</sup> Division fédérale. Ulmitz-Düdingen-Freiburg. Feuille II. 1878. 35/72. Ueberdruck aus Bl. 315, 329, 331.  
(Eidgenössisches Topographisches Bureau.)
- — de manœuvre de la II<sup>me</sup> Division fédérale. Laupen-Neuenegg-Schwarzenburg. Feuille III. 1878. 35/72. Ueberdruck aus Bl. 318, 332, 334.  
(Eidgenössisches Topographisches Bureau.)
- — de manœuvre de la I<sup>ère</sup> Division fédérale en 1879. Feuille I. La Sarraz-Echallens. 1879. 32/70. Chromo-Autographie. Ueberdruck aus Bl. 301 alt und 304.  
(Eidgenössisches Topographisches Bureau.)
- — de manœuvre de la I<sup>ère</sup> Division fédérale en 1879. Feuille II. Cossonay-Bussigny. 1879. 35/48. Chromo-Autographie. Ueberdruck aus Bl. 303 alt und 335 alt (Kantonskarte von Waadt).  
(Eidgenössisches Topographisches Bureau.)
- — de manœuvre de la I<sup>ère</sup> Division fédérale en 1879. Feuille III. Lausanne-Cheseaux. 1879. 35/48. Chromo-Autographie. Ueberdruck aus Bl. 306 und 438.  
(Eidgenössisches Topographisches Bureau.)
- Terrain de manœuvres de la I<sup>ère</sup> Division fédérale en 1879.** 1879. 20<sup>1</sup>/<sub>2</sub>/32<sup>1</sup>/<sub>2</sub>. Ueberdruck aus Bl. XI, XVI.  
(Eidgenössisches Topographisches Bureau.)
- Uebersichtskarte** der Brigade-Uebungen der VII. Division. 1879. 27<sup>1</sup>/<sub>2</sub>/36. Ueberdruck aus Bl. IV, IX.  
(Eidgenössisches Topographisches Bureau.)



- Manöverkarte** für den Truppenzusammenzug der III. Armee-Division, Meyer. Bl. II. 1880. 60/70. Ueberdruck aus Bl. 121, 124, 125, 135, 137, 138, 139, 140, 141, 313, 316, 317.  
(Eidgenössisches Topographisches Bureau.)
- — für den Truppenzusammenzug der III. Armee-Division, Meyer. Bl. I. 1880. 60/70. Ueberdruck aus Bl. 313, 315, 316, 317, 318, 319, 329, 332, 333.  
(Eidgenössisches Topographisches Bureau.)
- Uebersichtskarte** der Uebungen der XI. und XII. Infanterie-Brigade 1880. 1880. 38<sup>1</sup>/<sub>2</sub>/39<sup>1</sup>/<sub>2</sub>. Ueberdruck aus Bl. III, IV, VIII, IX.  
(Eidgenössisches Topographisches Bureau.)
- — für den Truppenzusammenzug der III. Armee-Division, Meyer. 1880. 1880. 40<sup>1</sup>/<sub>2</sub>/40<sup>1</sup>/<sub>2</sub>. Ueberdruck aus Bl. VII, XII.  
(Eidgenössisches Topographisches Bureau.)
- Manöverkarte** für die Uebungen der VII. Armee-Division im September 1881. 1881. 48/70. Ueberdruck aus Bl. 72, 75, 215, 218.  
(Eidgenössisches Topographisches Bureau.)
- Uebersichtskarte** für die Uebungen der VII. Armee-Division im September 1881. 1881. 37/56<sup>1</sup>/<sub>2</sub>. Ueberdruck aus Bl. IV, IX.  
(Eidgenössisches Topographisches Bureau.)
- Manöverkarte** für die Uebungen der XV. und XVI. Infanterie-Brigade (Chur und Umgebung). 1881. 48/70. Ueberdruck aus Bl. 405, 406, 409, 410.  
(Eidgenössisches Topographisches Bureau.)
- — für die Brigadeübungen der VI. Armee-Division im September 1882 (Winterthur). 1882. 48/74. Ueberdruck aus Bl. 41, 43, 65, 66, 67, 68.  
(Eidgenössisches Topographisches Bureau.)
- — für die Brigadeübungen der VI. Armee-Division im September 1882 (Andelfingen). 1882. 48/60. Ueberdruck aus Bl. 25, 27, 52, 53, 54, 55.  
(Eidgenössisches Topographisches Bureau.)
- Uebersichtskarte** für die Uebungen der VI. Armee-Division im September 1882. 1882. 31/39<sup>1</sup>/<sub>2</sub>. Ueberdruck aus Bl. III, IV.  
(Eidgenössisches Topographisches Bureau.)
- Manœuvres** de la 1ère Division par Régiments. Automne, 1883. Bière-Lausanne. 1883. 28<sup>1</sup>/<sub>2</sub>/57. Ueberdruck von H. Müllhaupt & Sohn.  
(Kantonskarte von Waadt.)
- — par Régiments. Automne, 1883. Yverdon-Lausanne. 1883. 37<sup>1</sup>/<sub>2</sub>/61. Ueberdruck von H. Müllhaupt & Sohn.  
(Kantonskarte von Waadt.)
- Uebersichtskarte** für die Uebungen der IV. Armee-Division im September 1883. 1883. 43/49. Ueberdruck aus Bl. VIII, XIII.  
(Eidgenössisches Topographisches Bureau.)
- Carte spéciale** pour les manœuvres de la III<sup>me</sup> Brigade 1884. Manœuvres de la III<sup>me</sup> Brigade et du X<sup>me</sup> Régiment. 1884. 47/64<sup>1</sup>/<sub>2</sub>. Ueberdruck aus Bl. 329, 331, 332, 334.  
(Eidgenössisches Topographisches Bureau.)
- Uebersichtskarte** für die Uebungen der VIII. Armee-Division im September 1884. 1884. 35/46<sup>1</sup>/<sub>2</sub>. Ueberdruck aus Bl. IX, X, XIV, XV.  
(Eidgenössisches Topographisches Bureau.)

**Manöverkarte** für die Uebungen der VIII. Armee-Division im September 1884. 1884. 39/53<sup>1</sup>/<sub>2</sub>. Ueberdruck aus Bl. 270bis, 273, 402, 406, 415, 418.

**Uebersichtskarte** für die Uebungen der V. Armee-Division, sowie der zwei Infanterie- und der Artillerie-Brigade der III. Armee-Division im September 1885. Bern, 1885. 1 : 100'000. 37<sup>1</sup>/<sub>2</sub>/51<sup>1</sup>/<sub>2</sub>. Ueberdruck.  
(Stadtbibliothek Bern.)

**Uebersichtskarte** für die Uebungen der V. Armee-Division, sowie der zwei Infanterie- und der Artillerie-Brigade der III. Armee-Division im September 1885. 1885. 36<sup>1</sup>/<sub>2</sub>/49<sup>1</sup>/<sub>2</sub>. Ueberdruck aus Bl. II, III, VII, VIII, XII.  
(Eidgenössisches Topographisches Bureau.)

**Carte générale des manœuvres de la 1ère Division d'armée.** Septembre 1886. 1886. 35/51. Ueberdruck aus Bl. XI, XII.

— — générale des manœuvres des Brigades d'infanterie et d'artillerie de la IIème Division d'armée. Septembre 1886. 1886. 34/37.

— — spéciale des manœuvres de la 1ère Division d'armée ainsi que des Brigades d'infanterie et d'artillerie de la IIème Division d'armée. Septembre 1886. 1886. 33/60<sup>1</sup>/<sub>2</sub>. Ueberdruck.  
(Eidgenössisches Topographisches Bureau.)

**Manöverkarte** für die Uebungen der VII. Armeedivision, sowie der zwei Infanterie- und der Artillerie-Brigade der VI. Armee-Division im September 1887. 1887. 36<sup>1</sup>/<sub>2</sub>/57<sup>1</sup>/<sub>2</sub>. Ueberdruck aus Bl. 69, 70, 71, 72.  
(Eidgenössisches Topographisches Bureau.)

**Uebersichtskarte** für die Uebungen der VII. Armee-Division, sowie der zwei Infanterie- und der Artillerie-Brigade der VI. Armee-Division im September 1887. Bern, 1887. 1 : 100'000. 33/58. Ueberdruck aus Bl. IV, IX.

— — für die Divisions- und Brigadeübungen (IV. und VIII. Division) im September 1888. 1888. 36<sup>1</sup>/<sub>2</sub>/62. Ueberdruck aus Bl. VII, VIII.  
(Eidgenössisches Topographisches Bureau.)

**Blatt XII, Ueberdruck-Manöverkarte** für die Infanterie-Regimenter V und VI. 1888. 48/70.  
(Eidgenössisches Topographisches Bureau.)

**Ueberdruck** aus Bl. VIII (Korrektur für die Truppenzusammennzugskarte). 1888. 19/25.  
(Eidgenössisches Topographisches Bureau.)

**Regimentsübungen** der XI. Brigade. 1889. 1889. 48/70. Ueberdruck aus Bl. 26, 27, 40, 41.  
(Eidgenössisches Topographisches Bureau.)

**Manöverkarte** für die Divisions- und Brigadeübungen (III. und V. Division) im September 1889. 1889. 49/62. Ueberdruck aus Bl. 123, 125, 126, 128, 139, 141, 142, 144.  
(Eidgenössisches Topographisches Bureau.)

**Uebersichtskarte** für die Divisions- und Brigadeübungen (III. und V. Division) im September 1889. 1889. 44/53. Ueberdruck aus Bl. VII, VIII, XII, XIII.  
(Eidgenössisches Topographisches Bureau.)

**Carte spéciale pour les manœuvres de Divisions et de Brigades (Ière et IIème Divisions) en septembre 1890.** 1890. 68<sup>1</sup>/<sub>2</sub>/69<sup>1</sup>/<sub>2</sub>. Ueberdruck aus Bl. 342, 343, 346, 356, 357, 358, 359, 360, 362, 454, 455, 458.

(Eidgenössisches Topographisches Bureau.)

— — générale pour les manœuvres de Divisions et de Brigades en septembre 1890 (Ière et IIème Divisions). 1890. 36<sup>1</sup>/<sub>2</sub>/49. Ueberdruck aus Bl. XII, XVII.

(Eidgenössisches Topographisches Bureau.)

**Manöverkarte Thun-Ementhal.** Winterthur. 1 : 100'000. 24/28. Farbendruck von Wurster, Randegger & Cie.

(Eidgenössisches Generalstabsbureau.)

### *Waffenplatzkarten.*

**Waffenplatzkarte Bière.** 1877. 48,60. Ueberdruck aus Bl. 299, 302, 431, 433, 434, 436.

(Eidgenössisches Topographisches Bureau.)

— — Aarau. 1881. 1 : 100'000. 48/70. Ueberdruck aus Bl. 150, 151, 152, 153.

(Eidgenössisches Topographisches Bureau.)

— — Brugg. 1881. 48/70. Ueberdruck aus Bl. 33, 35, 36, 37, 38, 39.

(Eidgenössisches Topographisches Bureau.)

— — Brugg. 1881. 1 : 100'000. 35<sup>1</sup>/<sub>2</sub>/49. Ueberdruck aus Bl. III, VIII.

(Eidgenössisches Topographisches Bureau.)

— — Frauenfeld. 1881. 48/70. Ueberdruck aus Bl. 53, 55, 56, 57, 58, 59, 66, 69, 70.

(Eidgenössisches Topographisches Bureau.)

— — Freiburg. 1881. 1 : 100'000. 35/48. Ueberdruck aus Bl. XII, XVII.

(Eidgenössisches Topographisches Bureau.)

— — Freiburg. 1881. 48/70. Ueberdruck aus Bl. 328, 329, 330, 331, 332, 334.

(Eidgenössisches Topographisches Bureau.)

— — Liestal. 1881. 48/70. Ueberdruck aus Bl. 8, 10, 28, 30.

(Eidgenössisches Topographisches Bureau.)

— — Bière. Bern, 1882. 1 : 100'000. 35/48. Lithographischer Ueberdruck aus Bl. XI, XVI.

(Eidgenössisches Topographisches Bureau.)

— — St. Gallen-Herisau. 1883. 48/70. Ueberdruck aus Bl. 76, 79, 219, 222.

(Eidgenössisches Topographisches Bureau.)

— — Zürich und Umgebung. 1883 und 1886. 1 : 25'000. 48/70. Ueberdruck aus Bl. 158, 159, 160, 161.

(Eidgenössisches Topographisches Bureau.)

— — Bern und Umgebung. 1884 und 1888. Ueberdruck aus Bl. 317, 319, 320, 322.

(Eidgenössisches Topographisches Bureau.)

— — Chur. 1884. 1 : 100'000. 35/48. Ueberdruck aus Bl. IX, X, XIV, XV.

(Eidgenössisches Topographisches Bureau.)

— — Luzern. 1884 und 1889. 36/49. Ueberdruck aus Bl. VIII, XIII.

(Eidgenössisches Topographisches Bureau.)

— — St. Gallen-Herisau. 1884. 35/48. Ueberdruck aus Bl. IV, V, IX, X.

(Eidgenössisches Topographisches Bureau.)

- Waffenplatzkarte** Colombier. 1886. 48/70. Ueberdruck aus Bl. 85, 132, 133, 279, 281, 308, 309, 310, 311.  
(Eidgenössisches Topographisches Bureau.)
- — Thun und Umgebung. 1886. 48/70. Ueberdruck aus Bl. 352, 353, 354, 355.  
(Eidgenössisches Topographisches Bureau.)
- — Walenstadt. 1886. 1:100 000. 35/48. Ueberdruck aus Bl. IX, X, XIV, XV.  
(Eidgenössisches Topographisches Bureau.)
- — Colombier. Bern, 1887. 35<sup>1</sup>/<sub>2</sub>/48<sup>1</sup>/<sub>2</sub>. Ueberdruck aus Bl. VI, VII, XI, XII.  
(Eidgenössisches Topographisches Bureau.)
- — Sargans und Umgebung. 1887. 48/70. Ueberdruck aus Bl. 267, 268, 269, 270.  
(Eidgenössisches Topographisches Bureau.)
- — Thun. 1887. 1:100 000. 35/48. Ueberdruck aus Bl. XII, XIII, XVII, XVIII.  
(Eidgenössisches Topographisches Bureau.)
- — Bellinzona. 1888. 35<sup>1</sup>/<sub>2</sub>/48<sup>1</sup>/<sub>2</sub>. Ueberdruck aus Bl. XIX, XXIV.  
(Eidgenössisches Topographisches Bureau.)
- — Bern. 1888. 35/48. Ueberdruck aus Bl. VII, VIII, XII, XIII.  
(Eidgenössisches Topographisches Bureau.)
- — Chur. 1888. 1:50 000. 48/70. Ueberdr. aus Bl. 402, 406, 415, 418.  
(Eidgenössisches Topographisches Bureau.)
- — Frauenfeld. 1888. 1:100 000. 35/48. Ueberdruck aus Bl. IV, IX.  
(Eidgenössisches Topographisches Bureau.)
- — Genf. Bern, 1888. 1:100 000. 35/48. Lithographischer Ueberdruck aus Bl. XI, XVI.  
(Eidgenössisches Topographisches Bureau.)
- — Liestal. 1888. 30/37<sup>1</sup>/<sub>2</sub>. Ueberdruck aus Bl. II, III, VII, VIII.  
(Eidgenössisches Topographisches Bureau.)
- — Zürich. 1888. 35/49. Ueberdruck aus Bl. III, IV, VIII, IX.  
(Eidgenössisches Topographisches Bureau.)
- — Aarau. 1889. 35<sup>1</sup>/<sub>2</sub>/49. Ueberdruck aus Bl. III, VIII.  
(Eidgenössisches Topographisches Bureau.)
- — Lausanne. Bern, 1889. 35/48. Lithographischer Ueberdruck aus Bl. XI, XII, XVI, XVII.  
(Eidgenössisches Topographisches Bureau.)
- — St. Gotthard. 1890. 48/70. Ueberdruck aus Bl. 398, 411, 491, 503.  
(Eidgenössisches Topographisches Bureau. Mit und ohne Ton.)
- — St. Gotthard. 1890. 1:100 000. 48/49. Ueberdruck aus Bl. XIII, XIV, XVIII, XIX.  
(Eidgenössisches Topographisches Bureau.)

*v. Herrschafts-, Zehnt- und Gemeindegüterpläne.*

**Aargau.**

- Lavater**, Hans Conr., Spitalzehnten. Eigentlicher Grundriss des sogenannten Gwindenhofs, so in den Grichten Baden und Bremgarten gelegen. Ca. 1700. 31/40. 9 cm. = 100 Ruthen.  
(Staatsarchiv Zürich.)
- Schäppl**, Jak., Grundriss des Zwings Zufikon. 1730. 1:5·150. Colorirte Handzeichnung.  
(Kartenverein Zürich.)

- Karte** über den Ober-Lunkhofen Zehnten von Peter Mayerhans, Fürsprech, a<sup>o</sup> 1745, angefertigt von Antoni Bayller aus Schwaben, am 27. Weinmonat. 93/105. 20 cm. = 170 Ruthen à 10 Schuh. (Staatsarchiv Zürich.)
- Schwarz, A.**, Grundriss über die Ruderstetter Gerichtsherrlichkeit. 1787. 52/74. 8,75 cm. = 900 Schuh. (Staatsarchiv Zürich.)
- Feer, Joh.**, Geometrischer Grundriss über den Ruderstetter Bann speziell die Höfe Gwinden, Stöckler und Herrenberg im Aargau. 1789. 59/81. 10 cm. = 1000 Schuh. (Staatsarchiv Zürich.)

## Basel.

- Meyer, J.**, Bericht über die Bahn und Zehnden Stein am Weilerberg im Schlupf gelegen. 1642 und 1643. 29/36. Handzeichnung. (Baudepartement Basel. Colorirt. Aufgezogen.)
- — Geometrischer Bericht über die in Anno 1643 den 2. Januar zwischen Weill und Riechen zwen neu gesetzte Bahnstein etc. 1643. 30/94. Original-Handzeichnung. (Baudepartement Basel. Colorirt. Aufgezogen.)
- Bock, Hans**, Bann Riehen. 1643. 70/85. Handzeichnung von Bock. (Baudepartement Basel. Staatsarchiv Basel. Colorirt.)
- Meyer, J. und Büchel, Em.**, Orthographischer Grundriss des Riehener Bahn's. 1643 cop. 1747. 47/61<sup>1/2</sup>. Original-Handzeichnung colorirt. (Baudepartement Basel. Unten rechts: Viro prudentia consilioque destitute pollutissimo domino Melchiori Guggero Senatori, tredecimni et praefecto in Riechen gravissimo, meritissimo. Mit lateinischer Widmung.)
- Dorff, Das**, Riehen und Bettlichenn. Plan des Banes beider Dörfer. Circa 1650. 70/86. Handzeichnung. 17,4 cm. = 4000 Schuh. (Baudepartement Basel. Colorirt.)
- Meyer, Jak.**, Der mehrern Statt Basel Zwing und Banns geometrischer Grundriss. Basel, 1653. 145/145. Handzeichnung. (Staatsarchiv Basel. Mit einem Bericht über die Zehnden und einem Bericht über die Bann oder Hoche Herrlichkeit Stein sambt der Marchlinien. — Colorirt. Mit Dedikation rechts oben in einem Schild mit Familien-Wappen. Unicum. Süd oben. Wandkarte.)
- — **M. Jak.**, Eigentliche Verzeichnuss des Zehends St. Michaels der Stift Praesentz und Quotidian in Basel gehörig. Basel, 1656. 50/61. Handzeichnung. (Staatsarchiv Basel. Mit einer Dedikation rechts oben in einem Schild (Medaillon) mit 4 Wappen. Colorirt. Mit Erklärungen. Wandkarte.)
- — **Jakob**, Grundriss des Hoff's Michelfelden sambt desselbigen Bahn und Guetteren, Lobl. Statt Basel eigenthumlich zuständig. 1664. 73/142. Original-Handzeichnung colorirt. (Baudepartement Basel. Bericht wegen des jungst vergangenen Tausches in Ecke links. Obere Ecke rechts: Vignette mit Ornamenten und Basler-Schild. Mit deutscher Widmung.)
- Jenny, Hanns**, Geometrisch Verzeichnuss des Alp-Hoffs Röthen dem grossen Spittall Löbl. Statt Basel zugehörig. Basel, 1665. 61/87. Handzeichnung. (Spitalarchiv Basel. Colorirt. Mit Flächeninhaltsverzeichniss. Aufgespannt.)
- Meyer, G. Fr.**, Grundriss etlicher Velderer und Matten, welche theils dies-, theils jenseits des Birsecks gelegen; davon dem grossen Spital allhier der Zehnden gebühret. Basel, 1680. 62/104. Handzeichnung. (Spitalarchiv Basel. Colorirt. Aufgespannt.)

- Meyer, G. Fr.**, Grundriss der streitigen Bannlinie zwischen Basel und Münchenstein. 1681. 31/120. Original-Handzeichnung.  
(Staatsarchiv Basel. Mit einem «Bericht» über diesen Abriss unten rechts. Colorirt. Aufgezogen.)
- — Das Closter Schöntal sambt dem Kilchzimmer wie auch deroselben Ackher, Matten, Weyden und Hoch-Wälden. Dem grossen Spital alhier eigenthumlich zustendig. Basel, 1682. 70/98. Handzeichnung.  
(Spitalarchiv Basel. Colorirt. Titel in Med. mit Wappen. Mit einer Dedikation. Aufgespannt. Mit Erklärungen.)
- — Grundriss des Hoff Michelfeld sambt desselbigem Bann und Guetteren, Löbl. Statt Basel eigenthumlich zustendig. 1683 77/118. Handzeichnung.  
(Baudepartement Basel. Colorirt.)
- Meyer, F.**, Geometrischer Entwurf der sogenannten Hagenau bei Bürs so dann der gegenübergelägerten Lähenmatten und dem Teuch. 1688. 64/137. Original-Handzeichnung.  
(Baudepartement Basel. Staatsarchiv Basel. Aufgezogen. Colorirt. Mit einem ferneren Bericht über diesen Abriss rechts unten.)
- Hemmeling, J. C.**, Karte des Klein-Hüniger Bannes. 1728. 96/122. Original-Handzeichnung.  
(Baudepartement Basel. Colorirt. Widmung unten in der Mitte.)
- — Klein-Hünigen Bann. 1728. 103/128. Original-Handzeichnung. Colorirt.  
(Baudepartement Basel. Rechts oben: Mit Vignette: Explicationen der auf dem Grundriss befindlichen Stein und Nummern. Unten rechts: Vignette: Illustrissimo Amplissimo Senatui Basiliensi hanc Agri Huningae minoris et vicinae regionis delineationem Jussu Ejus perfectam terminis ut rite distincti Lites terminentur. Suum cuique. Mit lateinischer Widmung.)
- Büchel, E.**, Grundriss der Gegend am Rhein bey und unterhalb Basel. 1737 35<sup>1</sup>/<sub>2</sub>/45. Kupferstich von David Redinger, sculp.  
(Baudepartement Basel. Süd oben.)
- Stähelin, Jakob Christoph**, Grundriss und Profil der Brunnleitung aus dem Aspgraben, Münchensteinerbann nach der Stadt. 1741. 50/358. Original-Handzeichnung.  
(Staatsarchiv Basel. Colorirt. Mit grosser Titelvignette. Aufgespannt.)
- Meyer, J. J.**, Verzeichniss des Zehntens St. Michael des Stifts Praesenz und Quotidian in Basel gehörig. 38/61. Original-Handzeichnung.  
(Staatsarchiv Basel. Colorirt. Aufgezogen. Rechts und links Flächeninhaltsregister. Oben in der Mitte Erläuterungen.)
- Stähelin**, Geometrischer Plan über das der Stadt Basel gehörende Klingenthalholz in der Hardt (geometrischer Grundriss Eines in der Hart ohnfern dem RattenHauss gelegenen Waldes). 1744. 47/105. Original-Handzeichnung.  
(Staatsarchiv Basel. Colorirt.)
- Meyer, M. Jakob**, Orthographischer Grundriss des Riehener Bahn's. 37/49. Original-Handzeichnung. Copirt 1747 von Em. Büchel.  
(Baudepartement Basel. Colorirt.)
- Plan du petit Huningue**. 1752. 67/67. Original-Handzeichnung.  
(Baudepartement Basel. Colorirt.)
- Büchel, Emanuel**, Deduktion einer löblichen Stadt Basel Berechtsamme wegen der Wiesen und des Weiler Mühlenteuchs. Enthält 1 Karte von Riehen und Umgebung (Copie von einem Plan von 1643). Perspektivischer Plan der Wiese, Weil und Oberdillingen. 1756. 19<sup>1</sup>/<sub>2</sub>/26 und 18<sup>1</sup>/<sub>2</sub>/33. Handzeichnung.  
(Staatsarchiv Basel. Colorirt. Beilage zum genannten Aktenstück.)

- Fechter, J. J.**, Plan über einen theil des Weiller Mühlins Theiches auf dem sich das 1758 am Dillingerberg stattgehabte Gerutsch befindet. 1758. 34/46. Original-Handzeichnung. Colorirt.  
(Staatsarchiv Basel.)
- Büchel, Em.**, Plan des Muttenzer und Mönchensteiner Bannes (nach einem alten Plan von Bock?). Copirt 1761. Handzeichnung.  
(Baudepartement Basel. Mit Ansicht von Münchenstein oben rechts. Colorirt. Herstellung der Originalkarte um 1656–1693.)
- — Grundriss der Banne Muttenz und Mönchenstein sammt den Banngrenzen von Pratteln, Gempen, Arlesheim, Reinach und Basel. 1761. 50/106. Original-Handzeichnung.  
(Staatsarchiv Basel. Oben rechts, Ansicht von Münchenstein. Mit Kantons- und Gemeindegewappen. Alles hübsch ausgeführt. Colorirt. Auf Leinwand gezogen.)
- — Ammt Farnsburg. Zürich. 25 $\frac{1}{2}$ /30. Kupferstich von J. R. Holzhalb, sculp.  
(Kirchenbibliothek Basel. Illuminirt. Mit Kantonswappen und Ansicht des Schlosses Farnsburg.)
- — Ammt Waldenburg. Zürich. 18/18 $\frac{1}{2}$ . Kupferst. v. J. R. Holzhalb.  
(Kirchenbibliothek Basel. Illuminirt. Mit Kantonswappen.)
- — Ammt Homburg. Zürich. 18 $\frac{1}{2}$ /18 $\frac{1}{2}$ . Kupferstich v. J. R. Holzhalb.  
(Kirchenbibliothek Basel. Illuminirt. Mit Kantonswappen und Ansicht des Schlosses Homburg.)
- — Amt Liestal. 18 $\frac{1}{2}$ /18 $\frac{1}{2}$ . Kupferstich von Chovin, sculp.  
(Kirchenbibliothek Basel. Illuminirt. Mit Kantonswappen.)
- Meyer, Jakob**, Der mehreren Statt Basel Zwing und Bann. 1773. 46/48 $\frac{1}{2}$ . Handriss.  
(Universitätsbibliothek Basel. Colorirt.)
- Bock, Hans**, Bann Riehen. 1777. 37/49. Handzeichnung, copirt von Em. Büchel.  
(Baudepartement und Staatsarchiv Basel. Colorirt. Copie und Reduktion des Planes von Bock.)
- Huber, J. R.**, Plan vom Ratten-Haus Gut, zwischen Basel und Liestal. 1784. 39 $\frac{1}{2}$ /56. Handzeichnung.  
(Universitätsbibliothek Basel. Colorirt. Mit Notizen.)
- Entwurf** der Gegend bey Klein-Ilünigen. 1796. 22/28 $\frac{1}{2}$ . Typographie von W. Haas in Basel.  
(Stadtbibliothek Bern.)
- Merian, A.**, Plan vom Heiligen-Holz im Mönchensteiner Bann. 1812. 36/51. Original-Handzeichnung.  
(Staatsarchiv und Baudepartement Basel. Colorirt.)
- Baader, Fr.**, Uebersichtsplan des Bannes Liestal. 1824–1826. 1 : 5000. 92/170. Original-Handzeichnung.  
(Baudepartement Basel. Colorirt.)
- — Plan des Grossbasler Stadtbanns. 1 : 15'000. 31/46. Original-Handzeichnung.  
(Staatsarchiv Basel. Colorirt.)
- — Plan des Klein-Basel Stadtbannes nebst den angrenzenden Gemeinden des Kantons Basel Stadttheiles. 1 : 15'000. 40/52. Original-Handzeichnung.  
(Staatsarchiv Basel. Colorirt.)
- Siegfried**, Geometrischer Plan des Banns der Gemeinde Riehen (3290 Jucharten). 1826. 1 : 5'000. 77/104. Original-Handzeichnung.  
(Baudepartement Basel. Colorirt.)
- Uebersichtsplan** der Bänne Allschwyl und Schönenbuch. 1826–1827. 1 : 5'000. 73/110. Original-Handzeichnung.  
(Baudepartement Basel. Colorirt.)

- Wenn, Th.**, Uebersichtsplan der Bänne Biel und Benken. 1826—1827.  
1 : 5'000. 72/96. Original-Handzeichnung.  
(Baudepartement Basel. Colorirt.)
- Baader, Fr.**, Uebersichtsplan des Bannes Lausen. 1827. 1 : 5'000. 76/104.  
Original-Handzeichnung.  
(Baudepartement Basel. Colorirt.)
- Wenk, Th.**, Uebersichtsplan des Bannes Ettingen. 1827—1828. 1 : 5'000.  
70/96. Original-Handzeichnung.  
(Baudepartement Basel. Colorirt.)
- Siegfried**, Geometrischer Plan des Bann's der Gemeinde von Arlesheim,  
dessen Flächeninhalt 2073 Jucharten enthaltet. 1828. 1 : 5'000.  
76/100. Original-Handzeichnung.  
(Baudepartement Basel. Colorirt.)
- Baader, Fr.**, Uebersichtsplan des Bannes Thürnen. 1828. 1 : 5'000.  
68/92. Original-Handzeichnung.  
(Baudepartement Basel. Colorirt.)
- Frey, J. Jb.**, Uebersichtsplan vom Bann Basel-Augst. 1829. 1 : 5'000.  
72/96. Original-Handzeichnung.  
(Baudepartement Basel. Colorirt.)
- Wenk, Th.**, Uebersichtsplan des in 7 Sektionen eingetheilten und 2280  
Jucharten enthaltenden Bannes Therwyl. 1829—1830. 1 : 5'000.  
71/95. Original-Handzeichnung.  
(Baudepartement Basel. Colorirt.)
- Siegfried, J.**, Geometrischer Plan des Bann's der Gemeinde Pfeffingen  
(Inhalt 1464 Jucharten). 1830. 1 : 5'000. 75/100. Original-  
Handzeichnung.  
(Baudepartement Basel. Colorirt.)
- — Geometrischer Plan des Bann's der Gemeinde Aesch. 1830.  
1 : 5'000. 75/100. Original-Handzeichnung.  
(Baudepartement Basel. Colorirt.)
- Wenk, Th.**, Uebersichtsplan des Bannes Bökten. 1 : 5'000. 33/69.  
Original-Handzeichnung.  
(Baudepartement Basel. Colorirt.)
- Meyer, Jakob**, Grundriss des Matt-Landes, welches der grosse Spitalh  
allhier zu Basel, theils in Riehener und theils in der minderen  
Stadt Bann besitzt. 84/252.
- Sammelband**, Ein, mit folgenden 18 Plänen: 1. Spitalgarten. 2. Spital-  
scheuer. 3. Spitalscheuer und Pulverthurn, 1752, von J. J.  
Fechter. 4. Stück im Bleichen Byfang, 1710, von A. Iselin.  
5. Hummelische Mappen vor dem Steinenthor. 6. Felder vor  
dem Spalenthor, 1670, von Meyer. 7. Hohe Landener Feld  
vor dem Spalenthor, 1670, von Meyer. 8. Harnischfeld, 1670,  
von Meyer. 9. Harnischfeld, 1680, von Meyer. 10. Hemmingersches  
und Kellersches Gut, 1741, von Hans Jak. Kreyer. 11. Lehen  
zu St. Alban, 1737, von Wentz, 8 Blätter, Pläne und Be-  
schreibungen. 12. Wohnliche im Klein-Basel-Bann, 1740, von  
Wentz. 13. Spitalmatten und Erlen im Klein-Basler-Bann,  
1786, von P. Werenfels. 14. Rebacker von Burgkart im  
Riehener Bann, 1681, von G. Fr. Meyer. 15. Waldung in der  
Hardt, 1758, von Fechter. 16. Spitalwald im Mönchensteiner-  
Bann. 17. Ullmatt, 1745. 18. Plan eines Hauses. Jedes  
Blatt 44/52. Handzeichnung.  
(Staatsarchiv und Spitalarchiv Basel.)
- Uebersichtsplan** und Skizzen des Hofes Michelfelden. 38/72. Handzeichn.  
(Baudepartement Basel. Colorirt.)



## Bern.

- Berset, B. L., Dünz, Abr. und Fellenberg, Beat,** Abriss und eigentliche Beschreibung des Heüw Zeendens hinter Kertzertz. 1688. 49/70.  
(Stadtarchiv Bern, Nr. 222.)
- Willomet, P., sen.,** Grundriiss der Herrschaft Bümplitz. 1688. 70/152.  
1 cm. = 20 Toisen.  
(Staatsarchiv Bern.)
- v. Wattenwyl, Friedr.,** 1 Plan über den Zehntbezirk Gross-Höchstetten. 1690.  
(Staatsarchiv Bern.)
- Willomet, P.,** Plan d'une partie du marais. 1695.  
(Freiburger Staatsarchiv.)
- Tschiffelle,** Grosse de Renovation contenant tous les plans et Reconnaissances des Vignes, Moitresses appartenantes à leurs Souveraines, Excellences de la célèbre Ville et République de Berne, à cause de leur maison de Grenétel à la Neuveville dépendante du Vénéralable Chapitre de la Cathédrale de St. Vincent de la ditte ville de Berne, commencée en 1700 et finie en 1707 par le commissaire Renovateur soussigné Tschiffelle. 1 starker Band. 26/42.  
(Stadtarchiv Bern.)
- Rüdiger, J. A.,** Grundlage aller Güter etc. zum Haus Köniz. 1718. 105/155. 3 cm. = 200 Schuh.  
(Staatsarchiv Bern.)
- Gauchat, J.,** Plan des Vignes moitresses et censables à l'Abbaye de Frienisberg. 1720. 1 Band, 37 Seiten.  
(Staatsarchiv Bern.)
- Rüdiger, J. A.,** Geometrischer Plau der Herrschaft Bremgarten. Nebst Copie. 105/123. 4 cm. = 30 Ruthen.  
(Staatsarchiv Bern.)
- — Geometrischer Plan der Herrschaft Hinter-Capel, Höfen und Illiswyl. 155/207. 13 cm. = 400 Schritt.  
(Staatsarchiv Bern.)
- — Plan dess Goleten zehenden. 1724. 149 mm. = 3000'. 42/63.  
(Stadtarchiv Bern. In Farben.)
- — Plan des Fruchtzehntens zu Wylerolligen und Gurbrü etc. 1724. 64/87.  
(Baudirektion des Kantons Bern.)
- — Pläne von Sommerau, Langetenbach, Matzeried, Mengisdorf, Löhrwald, Wald im Erlach, Oberholz Nidau, Hardwald, Hofmatt Belpberg, Gicheleggbuchwald, Steffisburg.  
(Beilagen: Goldbachschachen, Landstrass Schüpfberg, Papiermühlestrasse, Senseslauf, Saanenlauf, Gürbenlauf. Staatsarchiv Bern, 1725—1734.)
- Reinhard, J. L.,** 47 Dominial-, Zehnt-, Bodenzins, Gemeinde- und Flusspläne. 1727—1741.  
(Staatsarchiv Bern.)
- — J.Lud., Worblaufen 1727, Köniz 1729, 3 Pläne Langnau, Trachselwald, Rahnflüh, u. s. f.  
(Staatsarchiv Bern.)
- Nöthinger, Niklaus,** 2 Pläne der wiederzügigen und lehenpflichtigen Güter von Köniz. 1731. 10,5 cm. = 200 Klafter.  
(Staatsarchiv Bern.)
- Fischer, J. Jak.,** 1732—45 Zehntpläne.  
(Staatsarchiv Bern.)

- Knecht, Alb.**, 33 Dominial-, Zehnt-, Bodenzins-, March- und Waldpläne. 1733—1762.  
(Staatsarchiv Bern.)
- Riediger, J. A.**, Plan des Aarzehndens bei der Sensenbrügg. 1736. 38/120.  
(Baudirektion des Kantons Bern.)
- Pettolaz**, Plan von Albligen. 1742.  
(Staatsarchiv Bern.)
- Dittlinger**, 5 Waldpläne, 59 Zehntpläne. 1742—1754.  
(Staatsarchiv Bern.)
- Küpfcr, R.**, 18 Dominial-, Zehnt-, Bodenzins- und Grenzpläne; 3 Bände. Bodenzinspläne mit 87 Karten. 1746—1773.  
(Staatsarchiv Bern.)
- Gyllod**, 3 Zehntpläne des Amtes Schwarzenburg. 1748.  
(Staatsarchiv Bern.)
- Vissaula, A. D.**, Atlas über die dem Hause Fraubrunnen zugehörigen Dominial-, Zins- und Zehntpflichtigen-Güter und Waldungen. 1748—1752. 6 Bände mit 164 Karten.  
(Staatsarchiv Bern.)
- Erb, Joh. Ludw.**, 118 Zehntpläne. 1748, 1759, 1760.  
(Staatsarchiv Bern.)
- Fischer, J. J.**, 2 Zehntpläne. 1 Plan über die Kantonsgrenze gegen Freiburg. 1732, 1748.  
(Staatsarchiv Bern.)
- Guillot**, Plan von Wallenbuch. 1750.  
(Staatsarchiv Bern.)
- Augsburger**, B. Sigism., Pläne von 1751.  
(Staatsarchiv Bern.)
- Ougspurger, S.**, 8 Dominial-, Zehnt- und Waldpläne. 1751, 1752.  
(Staatsarchiv Bern.)
- Roseng, Sam.**, Plan von Schwarzenburg. 1753.  
(Staatsarchiv Bern.)
- — Zehntpläne des Schlosses Köniz. 1753. 1 Band, 37 Karten.  
(Staatsarchiv Bern.)
- Pagan, Abr.**, 23 Zehnt-, Bodenzins-, Wald- und Grenzpläne. 1753—1782.  
(Staatsarchiv Bern.)
- Wissaula, D.**, Plan géométrique de toute l'étendue de la Dîme appartenante aux illustres Etats de Berne et Fribourg pour la moitié et à la ville de Morat pour l'autre moitié indivise. Au Vignoble de Tulliez rière Lugnore, Motier, Praz, Nant et Sugiez contenue le fol. 1 à 11, levée avec une nouvelle description relative à ce plan, en 1754, sur la dernière delimitation de l'année 1700 par Jaquati en suite du bornage fait au mois de may 1754 par les Députés des Seigneurs décimateurs respectifs et selon la charge et commission qu'en a eu le commissaire soussigné, D. Wissaula. 1 Planband.  
(Stadtarchiv Bern, Nr. 225.)
- Küpfcr, R.**, Geometrischer Plan von dem Gümnenen-Auw-Zehnten. 1758. 200/270.  
(Baudirektion des Kantons Bern.)
- Vissaula, A. D. und Erb, J. L.**, 2 Zehntpläne. 1759—1760.  
(Staatsarchiv Bern.)
- de Rivaz, P.**, Plan Géométral des Grands Marais de Morat, de Champion, d'Anct, etc. 2 Pläne. 1760. 61/96.  
(Baudirektion des Kantons Bern.)

- Derendinger, Joseph Stefan**, 3 Zehntpläne. 1760, 1772.  
(Staatsarchiv Bern.)
- Gauls, F.**, Atlas über die dem Schlosse Wangen lehenpflichtigen Güter im Gericht Herzogenbuchsee, dann von 6 Zehntbezirken in demselben Gericht. 1765. 86 Karten.  
(Staatsarchiv Bern.)
- Ith, Amédée**, 2 Dominialpläne. 1765, 1770.  
(Staatsarchiv, Bern.)
- Laubscher, J. H. und Vissaula**, 2 Pläne des Amtes Büren gegen das Bischof-Baselsche Meyerthum Pieterlen. 1768/1769.  
(Staatsarchiv Bern.)
- Laubscher, Joh. Heinrich**, Plan der Saudwürfe zu Meinisberg und Reiben. 1769.  
(Staatsarchiv Bern.)
- Aeschlimann, Samuel**, 16 Zehntpläne, 1772—1776.  
(Staatsarchiv Bern.)
- Wiegand, C.**, Plan der Dominialgüter des Schlosses und der Land-schreiberey Interlaken. 1775.  
(Staatsarchiv Bern.)
- Sprünglin, Emanuel**, Plan über die Pfrundgüter zu Neucnegg. 1776. 59/84.  
(Staatsarchiv Bern.)
- Manuel, Gabriel Victor**, 83 Zehnt- und Bodenzinspläne. 1777—1787.  
(Staatsarchiv Bern.)
- Schmalz, Em.**, 8 Zehnt- und Amtsgrenzpläne. 1778—1786.  
(Staatsarchiv Bern.)
- Lanz, A.**, 10 Allmend-, Zehnt- und Waldpläne. 1778—1788.  
(Staatsarchiv Bern.)
- Ith, Amédée**, Plan über dess dem Herren Lentulus zugehörend und im Forst gelegenes Turben-Moos samt denen anstossenden hochobrigkeitlichen Waldungen und Partikular-Gütheren. 1780. 45/59. 203 mm. = 1:500 Bernfuss.  
(Stadtarchiv Bern. Nr. 223.)
- Erb, U. T.**, 3 Zehntpläne. 1780, 1784.  
(Staatsarchiv Bern.)
- Bitzios, Alb. Em.**, 5 Dominial- und Zehntpläne. 11 Bodenzinspläne von Deisswyl. 1783, 1784, 1787.  
(Staatsarchiv Bern.)
- Müller, J. R.**, 84 Zehnt- und Bodenzinspläne. 1783—1809.  
(Staatsarchiv Bern.)
- Wahler, Christen**, Plan der lehenpflichtigen Güter in Niederwyl. 1785. 49/67.  
(Staatsarchiv Bern.)
- Schumacher, J.**, 73 Dominial-, Zehnt-, Bodenzins- und Waldpläne. 1786—1815.  
(Staatsarchiv Bern.)
- Edelstein, David Albert**, 17 Bodenzinspläne von Vechigen. 1787.  
(Staatsarchiv Bern.)
- Müller, J. R.**, Vechigen, Zehntplan. 1787. 26/28.  
(Staatsarchiv Bern. Nr. 216.)
- Stürler, Friedr.**, I. Plan des Meykirchzehntens. 1789. 51/77. II. 15 Pläne der Bodenzinsbereinigung von Thörigen und Bettenhausen. 1791. 7,3 cm. = 100 Ruthen.  
(Staatsarchiv Bern.)

- Frinz, J. G.**, 48 Bodenzinspläne von Wangen. 1789/1790.  
(Staatsarchiv Bern.)
- Stürler, Friedr.**, Plan des Gerichts Thörigen und Bettenhausen. 1791.  
1 : 7:300. Beilagen : Mit 12 Spezialplänen.  
(Staatsarchiv Luzern.)
- Pagan, S.**, 10 Pläne über die Bodenzinsbereinigungen von Ipsach. 1 Plan über den Stadtbezirk von Nidau. 1794.  
(Staatsarchiv Bern.)
- Carte, Lu**, topographique de la Seigneurie de Kärsatz, bornée d'un trait rouge, avec le plan des possessions du domaine, à Monseigneur le Banderet Güder, bordées de jaune. 37/45. Handzeichnung in Farben.  
(Im Besitze der Erbschaft Tscharner vom Lohn in Bern.)
- Bollin, Rud. Jak.**, 21 Dominial-, Zehnt-, Wald- und Grenzpläne. 1807—1840.  
(Staatsarchiv Bern.)
- Fisch, C.**, 7 Dominial-, Bodenzins- und Waldpläne. 1808—1819.  
(Staatsarchiv Bern.)
- Bollin**, Grundriss des Zehnt-Bezirks von Bremgarten und des Neubrück-Guts, 1812.  
(Staatsarchiv Bern.)
- v Sinner, Alb.**, 3 Pläne über Dominialgüter des Schlosses Burgdorf. 1 Brouillonplan über die Pfarrgüter von Utzenstorf. 1815, 1818.  
(Staatsarchiv Bern.)
- Schumacher, E.**, 50 Dominial-, Zehnt-, Wald- und Grenzpläne. 1816 bis 1846.  
(Staatsarchiv Bern.)
- Hofer, C.**, 1 Dominial- und 1 Bodenzinsplan. 1822.  
(Staatsarchiv Bern.)
- Landgarben** bei Neueneck, Plan. 1825. 41/44.  
(Stadtarchiv Bern. Nr. 226.)
- Schumacher, Ligerz**, Zehntpläne. 1 Mappe mit 8 Blättern. 1828. 77/103. In Tusch und Farben schön gezeichnet. 292 mm. = 500 Bernfuss.  
(Stadtarchiv Bern. Nr. 190.)
- Roder, Friedr.**, 15 Dominial- und Waldpläne. 1842—1855.  
(Staatsarchiv Bern.)
- Studer, B.**, Situationsplan der Separat-Mööser und des untern Theils des grossen Mooses. 1861. 1 : 10'000.  
(Baudirektion des Kantons Bern.)
- Walther, R.**, Thiergarten auf dem Kirchenfeld, Projekt. Farbige Lithographie. Fol.

## Luzern.

- Plan des Gemeindemooses von Kaltbach.** 1788.  
(Staatsarchiv Luzern.)
- Grundriss der Nesslisbodenalp, Pfarrei Luthern.** 1797. 1 : 4'000.  
(Staatsarchiv Luzern.)
- Plan über das Gemeindeland von Hergiswil.** 1801.  
(Staatsarchiv Luzern.)
- Pläne, Vier,** über die Gemeindgüter von Büren. 1805.  
(Staatsarchiv Luzern.)
- Plan über das Gemeindeland von Aesch.** 1806.  
(Staatsarchiv Luzern.)

- Plan** über die Gemeindegüter von Altwis. 1806.  
(Staatsarchiv Luzern.)
- — über das Emmenfeld. Gemeinde Emmen. 1806.  
(Staatsarchiv Luzern.)
- — über das Gemeindeland von Ermensee. 1806.  
(Staatsarchiv Luzern.)
- Pläne**, 3, über die Gemeindegüter von Ober- u. Mettmen-Schongau. 1806.  
(Staatsarchiv Luzern.)
- Plan** über das Gemeindeland von Sulz. 1806.  
(Staatsarchiv Luzern.)
- — der Gemeinde von Rüdikon. 1806.  
(Staatsarchiv Luzern.)
- — über die Allmend von Richensee. 1806.  
(Staatsarchiv Luzern.)
- — über die Gemeindegüter von Rothenburg. 1806.  
(Staatsarchiv Luzern.)
- Pläne**, 5, über die Gemeindegüter von Neudorf. 1806.  
(Staatsarchiv Luzern.)
- Plan** über das Gemeindeland von Müswangen. 1806.  
(Staatsarchiv Luzern.)
- Pläne**, Zwei, über die Gemeindegüter von Mosen. 1806.  
(Staatsarchiv Luzern.)
- — Vier, der Gemeindegüter von Meggen. 1806.  
(Staatsarchiv Luzern.)
- Plan** über die Allmend der Gemeinde Lieli. 1806.  
(Staatsarchiv Luzern.)
- — über die Dörnlen-Allmend zu Hitzkirch. 1806.  
(Staatsarchiv Luzern.)
- — über die Gemeindegüter von Hämikon. 1806.  
(Staatsarchiv Luzern.)
- — über das Gemeindeland von Eschenbach. 1807.  
(Staatsarchiv Luzern.)
- Wdest**, Fr. Xav., Geometrischer Plan über diejenigen Grundstücke in der Gemeinde Winikon, welche von Bürgern von Reitnau besessen werden. 1816.  
(Staatsarchiv Luzern.)
- Grundrisse** der Güter des Klosters St. Urban in den Kantonen Luzern, Bern, Solothurn. Ca. 1817. 1 : 2500. Massstab meist 20 Bernschuh auf 1 Pariser Linie.  
(Staatsarchiv Luzern.)
- Darstellung** der abgesteckten Bauplätze in Schüpfheim. 1830.  
(Staatsarchiv Luzern.)
- Zehntenplan**, Grosser, der Gemeinde Pfaffnau. Massstab nicht angegeben.  
(Staatsarchiv Luzern.)
- Pläne**, Zwei, über die Gemeindegüter von Horw.  
(Staatsarchiv Luzern.)
- Neuenburg.**
- Gilliard**, Plan des forêts de la Commune de Neuchâtel. Neuchâtel, 1839 à 1845.  
(Propriété de la commune de Neuchâtel.)
- de Mandrot**, A., Plan de la forêt de Chaumont, réduit d'après le plan de M. Pillichodi, inspecteur-forestier. Neuchâtel, 1869. 1 : 10000.  
(Carte manuscrite. Propriété de M. H. de Coulon.)
- d'Osterwald**, J. F., Plusieurs plans des forêts de l'Etat.  
(Staatsarchiv Neuenburg.)

**Schaffhausen.**

- Grundriss** von vor der Brücke. 1712. 1 : 1-000 48/55.
- — des dem Amt St. Georg zu Stein gehörigen Klosterhofes und Reben etc. 1726. 170/232.
- — vom St. Georgen Klosterhof und Güter. 1726. 170/240.
- — vom St. Georgen Klosterhof und Reben. 1726. 170/240.
- Schäppi**, Hs. Jakob, Grundriss der Lehenhöfe zu Ezweilen und Rychlingen, dem Amt St. Geörgen zu Stein gehörig. 1727. 43/63. 6 cm. = 100 Schuh.  
(Staatsarchiv Zürich.)
- Grundriss** der Lehenhöfen und dartzu gehörigen Gütern zu Elzwylen und Richlingen, dem Amt St. Georgen zu Stein gehörig. 1727. 164/243.
- — der Lehenhöfen und dartzu gehörigen Gütern zu Hemishofen gelegen, dem Amt St. Georgen in Stein gehörig. 1727. 200/268.
- — des Klosters St. Georgen zu Stein a. Rhein und einer löblichen Stadt Zürich zugehörigen Hölzern. 1729. 105/134.
- Nötzlinus**, Johannes, Geometrische Delineation der Grenz- und Grichtscheidung entzwüschent der Altenklingisch - Wigoldinger und deren von Landenberg Hatten- und Aeffenhauser Grichten. 1729. 44/85. Sammt Marchenbeschreibung in einem Heft. 15 cm. = 100 Feldruthen à 10 Schuh.  
(Staatsarchiv Zürich. 2 Exemplare von 1729 und 1731.)
- Grundriss** der der Stadt Stein gehörenden Güter vor der Brücke. 1734. 1 : 1-100. 80/115.
- H. P. F.**, Beschreibung des Ackermännischen Strichs, gezeichnet auf Papier und Pergament. 1762.  
(Archiv Neunkirch, Schaffhausen.)
- Vetter**, Joh. Leonhard, Grundriss über die Jurisdiktions- und Bannscheidungen zwischen Ramsen und Buch. 1774. 37/45. 9 cm. gleich 1200 Schuh.  
(Staatsarchiv Zürich.)
- Römer**, J. Conrad, Geometrischer Grundriss der Herrschaft Ramsen und Alt-Hemishofischen Gerichten, samt dem Bezirk der Stadt Stein, fait par J. Conrad Römer nach dem Marchenlibell von 1770. Ca. 1790. 46/65. 18 cm. = 10,000 Schuh.  
(Staatsarchiv Zürich. Hübsches Stück.)
- Usteri**, Paulus, Grundrisse und Ansicht des Klosters St. Geörgen zu Stein a/Rhein. 4 Stücke. November 1797. 35/49. 13 cm. gleich 150 Zürcher Schuh.  
(Staatsarchiv Zürich. Sehr feine Arbeit.)
- Meyer**, J. M., Plan über den hochfürstlichen Fürstenbergischen Jurisdiktionsbezirk in den Schleitheimer, Ober- und Unterhallauer Bahn. 1803. 105/340.
- Waldvogel im Hof**, Karte desjenigen Theils des Bannbezirks Neunkirch, durch welche die salv. Kühheerde auf die Weide zu gehen hat. 1815. 1 : 5-000.  
(Archiv Neunkirch, Schaffhausen.)

## Schwyz.

- Landolt, J. R., Stedelin und Feer**, Pläne über den Oberen Steinbruch bei Bäch, Kanton Schwyz, dem löblichen Stand Zürich angehörig. 3 Stücke. 1725 und 1792. 47/66 und 33/53. 17 cm. = 400 Schuh und 18 cm. = 400 Schuh.  
(Staatsarchiv Zürich.)
- Stedelin**, Zwei Pläne der oberen Steinbrüche bei Bäch.  
(Kantonsarchiv Schwyz.)
- — Plan eines Stückes des Spreitenbachs (bei Lachen). 35/45.  
(Kantonsarchiv Schwyz.)

## Solothurn.

- Bürr, Hans Ullrich**, Grundriss des Engelburger Zehnten im Solothurner Gebieth, Vogtey Olten, mit Begriff der Waldungen. Ca. 1780. 36/97. 16 cm. = 100 Schuh.  
(Staatsarchiv Zürich.)

## Thurgau.

- Geiger, Hs. Cunrad**, Grundriss über die Herrschaft Wynfelden und die Birwingischen und Dottnacher Gerichte (zu beiden Seiten der Thur). 1663. 135/147. 12,5 cm. = 1000 Schritt.  
(Staatsarchiv Zürich. Hierzu in Atlasform auch Pläne mit Marchenbeschreibung von 1751 von Joh. Nötzli.)
- Lavater, H. J.**, Grundriss der grossen Zehnden der Herrschaft Weinfelden. 1695. 20 Bl. Handzeichnung.  
(Kartenverein Zürich.)
- Grundriss** über die Gegend zwischen Mauren und Bürglen (Thurgau). 1700. 58/90. Copie von Johannes Nötzli. 16,5 cm. = 1000 Schuh.  
(Staatsarchiv Zürich.)
- Heber, Joh. Jb.**, Grundriss zur Gemeinde gehörender Güter in der Landgrafschaft Thurgau und Nellenburg. 1703. 155/220.
- Fehr, Adam**, Grundriss über die der Herrschaft Wellenberg im Thurgau zugehörigen Güter. 1703. 105/125. 17 cm. = 100 Ruthen.  
(Staatsarchiv Zürich. Mit einer Ansicht des Schlosses Wellenberg etc.)
- Grundriss** über die der Herrschaft Wellenberg in Thurgau zugehörigen Güter und Zehnten. 1704. 56/82. 13,5 cm. = 140 Ruthen.  
(Staatsarchiv Zürich. Mit dem Wappen des damaligen Obervogts zu Wellenberg und Hüttlingen, Hauptmann Hs. Caspar Eberhart etc.)
- Fehr, Adam**, Grundriss des Dingenharter oder Htisharter Zehends. 1710. 44/59. 8,5 cm. = 100 Ruthen. 1 Ruthe = 10 Dec. Schuh.  
(Staatsarchiv Zürich. Pergament.)
- Nötzlinus, Johannes**, Geometrischer Grundriss über den Hof, genannt Ritzis-Buweil, im Thurgau, nebst Anstössen. 1722. 109/123. 15 cm. = 50 Feldruthen.  
(Staatsarchiv Zürich.)
- Albertin, J. H. (?)**, Grundriss über die Herrschaft Ober- und Niederneunforn im Thurgau, bis an die Thur. Ca. 1730. 118/142.  
(Staatsarchiv Zürich. Pergament.)
- Grundriss** über die Herrschaft und Schloss Steinegg im Thurgau. Ca. 1730. 85/125. 18,5 cm. = 150 Ruthen.  
(Staatsarchiv Zürich. Sehr defekt.)

- Nützlins**, Johannes, Grundriss über den Hof Eppenstein, in die Gericht Busnang gehörig. 1736. 46/60. 12 cm. = 150 Feldruthen. (Staatsarchiv Zürich.)
- — Geometrischer Grundriss der Herrschaften Edelhausen und Zillschlacht. 1736. 74/148. 17 cm. = 200 Stangen oder Ruthen. 1 Stange = 10 geom. Schuh = 4 gemeine Schritt. (Staatsarchiv Zürich.)
- Grundriss** beider Herrschaften Mammern und Neuburg etc. 1755. 120/246. 21 cm. = 100 Ruthen. 1 Ruthe à 12 Werkschuh. (Staatsarchiv Zürich. Auf colorirten Blumenbordüren. War auch in Venedig.)
- Delineation**, Geographische, des in 3 Theil ausgemarkten Gerichts Mosnang. Sept. 1764. 67/69. Auf einem Blatt. 12,25 cm. = 3000 Schritt. (Staatsarchiv Zürich. Pergament. Nebst einer dito Marchenbeschreibung. Alles in einem Heft mit 2 hängenden Siegeln.)
- Römer**, Hs. Conrad, Planimetrischer Grundriss des Schlosses Weinfelden und der herumliegenden Gegenden, nämlich das grosse Schlosstobel, das kleine Schlosstobel, das Strausberger Tobel und das Kalchener Tobel etc. (Mühle-Projekt.) Juni 1778. 75/110. 18,5 cm. = 1200 Schuh. (Staatsarchiv Zürich. Sehr hübsches Stück.)
- Müller**, Johann, Grundriss über die Lage des Hofes Ober-Hard in den hohen Gerichten ob Weinfelden gelegen. 1781. 40/56. 19,5 cm. = 30 Ruthen. (Staatsarchiv Zürich.)
- — Grundriss über die Herrschaft Weinfelden und die Birwingischen- und Dottbacher-Gerichte zu beiden Seiten der Thur. Copie des Geigerschen Originals. 1781. Dieselbe Dimension wie das Original. (Staatsarchiv Zürich. Sehr hübsches Stück.)
- Pläne** über das Schloss Neunforn in Thurgau. 4 Stücke. 1783 und 1787. 50/70. 19,5 cm. = 100 Fuss. (Staatsarchiv Zürich.)
- Albertin**, Joh. Heinrich, Geometrischer Grundriss über die Zürcher Herrschaft Zillschlacht im Thurgau. 1784. 90/90. 17 cm. = 200 Stangen oder Ruthen. (Staatsarchiv Zürich. Das Original von anno 1736 ist von Johannes Nützl von Zürich.)
- Hackli**, Sal., 2 Pläne eines Stück Thurbodens der Herrschaft Weinfelden zugehörig, zwischen Suppikon und Rütli gelegen. 1797. 40/53. 13,5 cm. = 500 Schritt. (Staatsarchiv Zürich.)
- Eigentlicher** Entwurf der Gränzsecheidung der Herrschaft Pfylen und den Reichenauwischen Gerichten Müllheim. 36/47. 6,5 cm. = 100 Ruthen. (Staatsarchiv Zürich.)

### Waadt.

- Masset**, Isaac, Plan du Mont-Risoux (La Vallée). 1686. 48/82. (Archives cantonales vaudoises.)
- Bourgeois**, Plan des vignes sur le chemin d'Ecublens. 1688. 70/152. 60 toises de 10 pieds. (Archives communales de Lausanne.)



- Bonet**, Plan d'une partie du territoire de Rances. 1691. 52/74.  
(Archives cantonales vaudoises.)
- — Plan des montagnes, bas et joux que la commune de Rances tient avec ses voisins sur le Suchot, etc. 1691. 52/76.  
(Archives cantonales vaudoises.)
- Buttex et Haldimand**, Carte du mas de Villars-Epeney allongé aux Roulieux. 1695. 110/155.  
(Archives cantonales vaudoises.)
- Willomet, P., sen.**, Plan du bois de Charmontel. 1698.
- Bonet**, Plan de la partie occidentale de la dimaine de Finschilling rière Lugnorre. 1699. 41/44.  
(Archives cantonales vaudoises.)
- Plan du fief de la Porte**. XVII siècle.  
(Archives de Bex.)
- — de la dimerie de Lonay. 1701. 119/192. Anonyme.
- Gignillat**, Carte de la dimaine de Pailly. 1704. 77/88.  
(Archives cantonales vaudoises.)
- — Carte de Penthalaz. 1704. 127/166.  
(Archives cantonales vaudoises.)
- Carte de Donneloye**. 1707. 58/149.  
(Archives cantonales vaudoises.)
- de Treytorrens, J. R.**, Plan de délimitation du territoire d'Ogens. 1718. 49/68.  
(Archives cantonales vaudoises.)
- Jan, Ls.**, Plan du mas des Carbolles, rière les baillages de Lausanne et d'Oron. 1718. 66/94.  
(Archives cantonales vaudoises.)
- de Treytorrens, J. R.**, Plan du marais d'Yverdon et du Maréchat. 1718. 63/113.  
(Archives cantonales vaudoises.)
- Haldimand et Treytorrens, Emanuel, de**, Carte de Suchy. 1720. 53/92.  
(Archives cantonales vaudoises.)
- de Rovéréa, J. G., sen.**, Plan des ouvrages du fondement pris en 1724, etc. avec Continuation en 1738, 1786.  
(Staatsarchiv Bern.)
- Grenier, l'aîné**, Plan de la dimaine de Vallon Fribourg relevant au Château de Payerne. 1725. 58/89.  
(Archives cantonales vaudoises.)
- Plan de l'Armany**. 1729. 50/170. Anonyme.  
(Archives cantonales vaudoises.)
- Tissot**, Plan de la dimerie du Paquier, rière Cossonay. 1729. 53/77.  
(Archives cantonales vaudoises.)
- Carte générale du vignoble de la paroisse de Villette (Lavaux)**. Anonyme, vers 1730. 67/164.  
(Archives cantonales vaudoises.)
- Rochud**, Plan de la dimaine de Progens (près Rue, Fribourg) appartenant au gouvernement de Berne. 1736. 49/73.  
(Archives cantonales vaudoises.)
- Bermont**, Plan d'une partie du territoire de Bretigny-sur-Rouvens. 1739. 42/64.  
(Archives cantonales vaudoises.)

- Vellon**, Carte de la dime de L. I. E. E., rière Bex, appelée « la dime de Conthey », 1743. 100/130. Echelle de 80 toises.  
(Archives de Bex.)
- — Carte de la dimerie dite Conthey, rière Bex. 1743. 98/126.  
(Archives cantonales vaudoises.)
- Plan pour la liquidation de la dimaine de Chatel St. Denis.** 1745. 43/130.  
(Archives cantonales vaudoises.)
- Jaquier**, Plan de la dimaine des Perrottes, attachée à la secrétairerie baillinale d'Echallens 1746. 35/45.  
(Archives cantonales vaudoises.)
- Testuz, B. F.**, Plan de la montagne des Chaux (rière château d'Oex), appartenant au château d'Oron. 1747. 52/81.  
(Archives cantonales vaudoises.)
- Bermont et Nillon**, Carte de Charnens. 1748. 162/171.  
(Archives cantonales vaudoises.)
- — Carte de Chavannes-sur-le-Veyron. 1748. 90/113.  
(Archives cantonales vaudoises.)
- Plan du fief de Quartéry.** 1749.  
(Archives de Bex.)
- Carte d'une partie de la paroisse de Châtel St. Denis dont la dimaine générale appartenait au châlelet de Vevey.** 1755. Signée par les commissaires de 2 cantons.  
(Archives cantonales vaudoises.)
- Crud, F.**, Plan du mas de Jaulens soit Lavacu, rière Brétigny sur Morrens. 1761. 55/107.  
(Archives cantonales vaudoises.)
- — Carte topographique, de Belmont sur Lausanne. 1771. 81/188.  
(Archives cantonales vaudoises.)
- Testuz, B. F.**, Plan du fief de Rueynes dans la paroisse de St. Saphorin (Lavaux). 1771 et 1772. 65/147.  
(Archives cantonales vaudoises.)
- Ginel**, Salomon-Nicola, Plan topographique d'Eysin, Signy et Arnex. 1774. 99/114. (Deux doubles.)  
(Archives cantonales vaudoises.)
- Crud, Fr.**, Plan du bourg et château des Clées et du district appelé le Creux des Clées. 1775. 61/95.  
(Archives cantonales vaudoises.)
- Testuz, B. F.**, Plan de la dime de Pully dans les paroisses de St. Saphorin et Corsier. 1775. 64/96.  
(Archives cantonales vaudoises.)
- Alary**, Plan du domaine du château de Nyon. 1776. 51/67.  
(Archives cantonales vaudoises.)
- Crousaz, S. L.**, Carte de la domaine de Mollondin et Mézery. 1781. 53/112.  
(Archives cantonales vaudoises.)
- Mentonnex**, Plan de l'Armany. 1783. 58/86.  
(Archives cantonales vaudoises.)
- Wagnon**, Plan du Pré de Chaux et du Lilaz rière Vaultion. 1783. 44/62.  
(Archives cantonales vaudoises.)
- Plan du territoire de Montheron.** 18<sup>ème</sup> siècle. 42/55.  
(Archives communales de Lausanne.)
- — ancien de Prilly, Jouxkens et Renens. 32/49.  
(Archives communales de Lausanne.)

- Plan** du Jorat de Lutry, appelé Grand Jorat. 80 toises. 70/411.  
(Archives communales de Lausanne.)
- Carte** de Prilly, Renens et Jouxrens. 150 toises. 86/93.  
(Archives communales de Lausanne.)
- Plan** de la seigneurie de Rossens. 18. Jahrhundert. 110/135.  
(Archives cantonales vaudoises.)
- Carte** générale du territoire et du domaine de Cristren. 18<sup>ème</sup> siècle.  
80/139.  
(Archives cantonales vaudoises.)
- Carte** d'Yverne et Verney. Sans date (18<sup>ème</sup> siècle). 79/84. Anonyme.  
(Archives cantonales vaudoises.)
- — des montagnes de la paroisse d'Aigle et du territoire de Corbeyrier. Sans date (18<sup>ème</sup> siècle). 82/121.  
(Archives cantonales vaudoises.)
- Plan** de la dimerie de Préverengens. Sans date (commencement du 18<sup>ème</sup> siècle). 84/115. Anonyme.  
(Archives cantonales vaudoises.)
- Carte** de Bretigny-sur-Morrens. Sans date (18 siècle). 55/60. Anonyme.  
(Archives cantonales vaudoises.)
- — de Poliez-Pittet. Sans date (18<sup>ème</sup> siècle). 99/190. Anonyme  
(Archives cantonales vaudoises.)
- — des Planches de Montreux. Sans date (18<sup>ème</sup> siècle). 60/87.  
(Archives cantonales vaudoises.)
- Plan** du vignoble de L. L. E. E. rière Aigle. 18<sup>ème</sup> siècle. 51/71.  
(Archives cantonales vaudoises.)
- Carte** de Vernaud-dessus et Vernaud-dessous. 18<sup>ème</sup> siècle. 165/174.  
(Archives cantonales vaudoises.)
- — du territoire de Montbenon. 18<sup>ème</sup> siècle. 48/71.  
(Archives cantonales vaudoises.)
- Plan** du domaine de Mont rière le Châtelard. 18<sup>ème</sup> siècle. 67/132.  
(Archives cantonales vaudoises.)
- — du marais de la Vussalaz etc. 18<sup>ème</sup> siècle. 35/45.  
(Archives cantonales vaudoises.)
- — à l'hoirie Macognin.  
(Archives de Bex.)
- — de fiefs divers.  
(Archives de Bex.)
- Sueur**, Plan du domaine de Burignon. 1803. 48/99. 70 toises de 9 pieds.  
(Archives communales de Lausanne.)
- Gaudard**, Plan des prés dépendant du Dézaley. 1813. 55/76. 60 toises de 10 pieds.  
(Archives communales de Lausanne.)
- — Plan des prés dépendant de Burignon et de Dézaley. 60 toises de 10 pieds. 1813. 55/76.  
(Archives communales de Lausanne.)
- Nombre**, Un certain de plans spéciaux en feuilles détachés. Sans date, sans indication d'échelle, sauf un petit nombre, indiquant une échelle de 160 ou 80 toises et sans nom d'auteur.  
(Archives de Bex.)

## Zürich.

- Winterlin, F. Joan, Casparus, Monasterium Beatae Mariae in Rheinow** fundatum a<sup>o</sup> 700. Eberhardo Abbati hoc sua manu signum confraternitatis exaratum, obtulit F. Joan Casparus Winterlin, Benedictinus Murensis. 23. Februar 1619. 25/55. Vogel-perspective.  
(Staatsarchiv Zürich.)
- Gyger, Hans Conrad, Grundriss und ussgemässe Verzeychnuss des genannten Stadelhoffer Zehendens, der Stift von St. Felix und Regula zum grossen Münster alhie zu Zürich zugehörig.** 1650. 44/59. 11,5 cm. = 1000 Schritt.  
(Mit Legende und colorirt. Prachtstück auf Pergament. Reproduziert durch Hofer & Burger in Zürich anno 1889.)
- Grundriss über den Spitalzehnten zu Bassersdorf.** 1658. 120/182. 24,5 cm. = 1000 Schritt.  
(Staatsarchiv Zürich.)
- gyger, Conrad, Geometrischer Grundriss und Verzeichnuss der umb das Schloss Kyburg liggender und selbigem eigenthümlich zugehörigen Güter und Gebäuwen etc. etc.** 1666. 110/148. 12,3 cm. = 600 Schritt à 2<sup>1</sup>/<sub>2</sub> Schuh.  
(Hievon eine sehr hübsche Copie von 1791 von J. Martin Däniker im gleichen Massstab.)
- Spitalzehnten, Eigentlicher Grundriss des Zeendens zu Altstetten** 1684. 60/65.  
(Staatsarchiv Zürich.)
- H. J. H., Grundriss über den Nürenstorfer Bann und Bezirk.** 1680. 108/119. 11 cm. = 100 Ruthen.  
(Staatsarchiv Zürich. Hübsches fein illuminiertes und illustriertes Stück. War an der Ausstellung in Zürich 1883.)
- Grundriss über den Lehenhof zu Ringweil.** 1683. 52/57. 9,25 cm. = 100 Ruthen.  
(Staatsarchiv Zürich. Pergament. Hübsches Stück. Davon zwei Copien von Ingenieur Feer 1759.)
- Vogel, H., Plan über die Spanweid-Güter und Wasserleitungen.** 1700. 46/58. 6,75 cm. = 100 Schuh.  
(Staatsarchiv Zürich.)
- Grundriss vom Zürichberg.** Ca. 1700. 52/74.  
(Staatsarchiv Zürich. Fein illustriert, sonst unbedeutend. Ohne Massstab.)
- — über den Mönchhof bey Rüschlikon. Ca. 1700. 49/71. 17,5 cm. = 50 Ruthen.  
(Staatsarchiv Zürich. Fein illustriert, sonst unbedeutend.)
- — der Güter zu Altstetten. Circa 1700. 110/162. 20 cm. = 200 Ruthen.  
(Colorirt mit hübscher Ausstattung.)
- Lavater, Hs. Jacob, Spitalzehnten. Grundriss über den Zehntenbezirk Dielstorf.** 1704. 37,5/49. 10 cm. = 110 Ruthen.  
(Staatsarchiv Zürich. Pergament.)
- Grundriss über Lehengüter in Wipkingen. Mehrere Stücke.** 1708. 48/72. 17,5 cm. = 60 (?).  
(Die Originalien sind v. Hauptmann Schmutz von 1686. Hübsch ausgestattet. War an der Landes-Ausstellung 1883.)
- — über das Lehen im Richli in Oberstrass. 1708. 49/71. 14,5 cm. = 50 (?).  
(Staatsarchiv Zürich. Fein illuminiert in Tusch.)

- Grundriss** über das Lehen im Vogelsang in Oberstrass. 3 Stück. 1708. 49/72. 14,5 cm. = 50 (Schuh ?).  
(Staatsarchiv Zürich. Fein illuminiert in Tusch.)
- — über die beyden Lehenhöfe Tobelhof und Zürichberg. Circa 1710. 63/70. 15 cm. = 600 Schritt.  
(Staatsarchiv Zürich. Beilagen: Zwei neuere Pläne von 1810 von Forstmeister Hirzel. Pergament.)
- Lavater, Hs. Jacob**, Grundriss über die Zehnten zu Bachen Büli, Winkel und Seewen. 1727. 47/59. 9,5 cm. = 100 Ruthen. 1 Ruthe = 5 ?.  
(Staatsarchiv Zürich.)
- Grundriss** des Klosters zu Töss sambt nechst darbey gelegenen Güetern darzu gehörig. 1728. 89/92. 18,5 cm. = 400 Fuss.  
(Staatsarchiv Zürich. 2 Exemplare.)
- Schäppli, Jacob**, Grundriss des Erblehenhofs «Underlaubegg» (Wädenschweil.) 1729. 42/63. 11,75 cm. = 500 Schuh.  
(Staatsarchiv Zürich.)
- — Grundriss des Erblehenhofs «Beichlen» auch «Benklihof» genannt, bei Wädenschweil. 1729. 61/88. 22,5 cm. = 100 Ruthen = 1000 Schuh.  
(Staatsarchiv Zürich.)
- — Grundriss über den Under-Eichenhof bei Wädenschweil. 1729. 48/142. 14 cm. = 600 Schuh.  
(Staatsarchiv Zürich.)
- — Grundriss über den Erblehenhof «auf Segel» genannt (bei Wädenschweil). 1729. 45/70. 14 cm. = 600 Schuh.  
(Staatsarchiv Zürich.)
- — Grundriss der Lehenmatten im Wädenschweiler Berg gelegen, genannt «An der Spitzen». 1729. 40/63. 14 cm. = 600 Schuh.
- — Grundriss über das Kloster Kappel und allen dazu dienenden Lehen etc. 1738. 134/135. 14,25 cm. = 1500 Schuh.  
(Staatsarchiv Zürich. 2 Exemplare.)
- Albertin, J. H., (?)** Plan über das dem Spital zuständige Höcklergut von der Sihl bis auf die Höhe des Bergs. Circa 1740. 50,57. 9,5 cm. = 400 Schritt.  
(Staatsarchiv Zürich.)
- — Grundriss über den sogenannten Hüragen-Zehnten bei Bülach. Circa 1740. 60/78. 9 cm. = 1000 Schritt.  
(Staatsarchiv Zürich. Sehr schönes Stück.)
- K. H. H.,** Grundriss des Schöngutes, dem Spital zuständig. 1740. 55,86. 15 cm. = 50 Schuh.  
(Staatsarchiv Zürich. Ein zweites Exemplar in doppelt kleinerem Massstab.)
- K. E.,** Plan der Gegend von der Rennweger-Porten bis zur Sihlbrügg. 1742. 25/30. 9 cm. = 30 Ruthen.  
(Staatsarchiv Zürich.)
- Nützi, Johann**, Grundriss von dem Hof Lipfensperg bei Kilchberg, dem Maltheserhaus Tobel lehenspflichtig. 1744. 31/38. Ohne Scala.  
(Staatsarchiv Zürich.)
- Grundriss** über die Besitzungen des Klosters Rheinau in Wangenthal. Offenbar Mönchsarbeit. 2 Ex. 1745. 50/146. 11,5 cm. = 144 Ruthen.  
(Staatsarchiv Zürich. Wegen ihrer zopfsichen Illumination bemerkenswerth; waren seiner Zeit auf der Ausstellung in Venedig.)

- Spital-Zehnten-Pläne**, Grundriss über den Zehnten im Hard an der Limmat. Circa 1750. 30/39. 14 cm. = 80 Ruthen.  
(Staatsarchiv Zürich.)
- Grundriss** betreffend den Grenzstreit bey Dörflingen und Biesingen (Büsingen). Circa 1750. 110/148. 11 cm. = 700 Schuh.  
(Staatsarchiv Zürich.)
- Nützli, J. C.**, Accurate Zeichnung einicher Marchen zwüschend dem Spitaler- und Spanweyder-Lehenholz. 1755. 31/37. 17 cm. = 20 Stangen (Ruthen).  
(Staatsarchiv Zürich.)
- Müller, J.**, Grundriss des Rossbergs bei Töss nebst Beschreibung. 1756. 67/145. 12,75 cm. = 100 Ruthen = 1000 Schuh.  
(Staatsarchiv Zürich.)
- — Grundriss über den Rossberger Lehenhof bei Töss nebst Beschreibung. 1756. 67/145. 11,5 cm. = 100 Ruthen.  
(Staatsarchiv Zürich.)
- Grundriss** des Pfarrhofs zu Wädensweil sammt denen anstossenden Gütteren. 1757. 50/50. 33 cm. = 300 Schuh.  
(Staatsarchiv Zürich.)
- Albertin, H.**, Grundriss über den Hof zu Wermetschweil und Umgebung. 1759. 44/60. 14 cm. = 150 Ruthen.  
(Staatsarchiv Zürich. Nettes Stück. 2 Ex.)
- Bruder, F. Jos.**, Grundriss des Dörflinger Banns. 1760. 1 : 8:500. Colorirte Handzeichnung.  
(Kartenverein Zürich.)
- Albertin, J. H.**, Geometrischer Grundriss des Robenhauser- und Seegrabäriets. 1761. 65/95. 24,5 cm. = 1000 Schuh.
- — Grundriss über die Amtsgüter zu Rütli, wie selbige sich durch den anno 1684 stattgefundenen Austausch gestaltet haben. 1762. 59/69.  
(Staatsarchiv Zürich.)
- Müller, Joh.**, Grundriss aller auf dem Hirslander-, Zürich- und Gaisberg befindlichen Hölzer. 1768. 63/112. 8,5 cm. = 1000 Schuh.  
(Staatsarchiv Zürich.)
- — Grundriss des Stöckentobels im Hirslanderberg gelegen. 1768. 46/81. 15 cm. = 500 Schuh.  
(Staatsarchiv Zürich.)
- — Grundriss über die Klostergüter zu Töss. 1770. 64/125. 14,5 cm. gleich 1000 Schuh.  
(Staatsarchiv Zürich.)
- Grundriss** über das Pfeffiker Riedt. Mai 1771. 68/68. 13,25 cm. = 1000 Schuh.  
(Staatsarchiv Zürich.)
- — der öffentlichen Promenade auf dem Lindenhoff mit denen auf obrigkeitlichen Befehl gemachten Abänderungen mit 3 Beilagen. Juni 1780. 18/23. 4,5 cm. = 100 Schuh.  
(Staatsarchiv Zürich.)
- Usterl, P.**, Geometrischer Grundriss des Schloss Wädensweil. 1781. 19/40. 13,5 cm. = 800 Schuh.  
(Staatsarchiv Zürich. Niedliches Stück. Ueber P. Usterl, Mechanicus und Geometer (geb. 1746), vgl. Holzhalb's Lexikon, VI, 235.)
- Albertin, Joh. Heinrich**, Geometrischer Plan von der Herrschaft Weerschweilen, Engelschweilen u. d. E. (und der Enden). 1783. 89/180. 25 cm. = 1500 Schuh.  
(Staatsarchiv Zürich.)

- Müller, Johann**, Grundriss über den Zehntenbezirk von Flaach und die Rheingegend. 1783. 160/162. 15 cm. = 1000 Schuh.  
(Staatsarchiv Zürich.)
- — Schanzen in Zürich. Grundrisse über die dem Spital auch zuständigen Schanzenlehen. Grosse Stadt 36 Stück; Kleine Stadt 30 Stück. 1784—1789. 22/32. 10 cm. = 200 Schuh.  
Colorirt.  
(Davon ein Doppel in Atlasform, 39 cm. gleich 30 Ruthen.)
- Feer**, Geometrischer Grundriss der Höfe Gwinden, Hökler und Herrenberg, vermessen im Mai und Juni 1789. Mit Erklärungen. 58/81. 12,25 cm. = 1100 Zürcher-Schuh.  
(Staatsarchiv Zürich. Sehr sauberes und gut erhaltenes Stück.)
- Grundriss** der Gegend von Hegi. 1790. 1 : 6600. Colorirte Handzeichnung.  
(Kartenverein Zürich.)
- Römer, J. Conrad**, Geometrischer Grundriss des Dörflinger Banns, nach dem Marchenlibell von 1771. Circa 1790. 35,50. 21,5 cm. gleich 6000 Schuh.  
(Staatsarchiv Zürich. Sehr hübsches Stück.)
- Bosshart, Heinrich**, Spitalzehnten Geometrischer Grundriss des Strickhofes. 1790. 49/56. 17,5 cm. = 1400 Schuh.  
(Staatsarchiv Zürich.)
- Hetz, Hcb.**, Atlas in Leder: 11 Blätter. Grundrisse über die dem Spitalamt in Zürich zuständigen Lehen. 1792. 52/65. 14 cm. gleich 500 Schuh. Sehr schön.
- Walder, H.**, Geometrischer Plan über Matten, Poon etc. bei Rüti. 1792. 56/89. 12,5 cm. = 2000 Schuh.  
(Staatsarchiv Zürich.)
- Däniker**, Plan über das Riedtli in Engi. 1797. 32,5/38. 15 cm. gleich 400 Schuh.  
(Staatsarchiv Zürich. 1 dito von Ingenieur Müller 1788.)
- Usterl, Paul**, Grundriss der Dachungen des Klosters St. Geörgen zu Stein. 1799. 28/28,5. 11 cm. = 200 Fuss.  
(Staatsarchiv Zürich.)
- Fehr**, Geometrischer Grundriss des Zehndenbanns von Binzikon (Grünungen); Generalplan nebst 5 Spezialkarten. 1797. 47/61. 14 cm. = 1100 Schuh.  
(Staatsarchiv Zürich.)
- Grundriss** des obern Lagbühls in der Gemeinde Höngg. 1 : 1:630. Handzeichnung.  
(Kartenverein Zürich.)
- Au am Zürichsee**. 1 : 5:150. Colorirte Handzeichnung.  
(Kartenverein Zürich.)
- Sihlfeld und Wiedikon** (ohne Titel). 1 : 10:000. Colorirte Handzeichnung.  
(Kartenverein Zürich.)
- Gryнау-Schloss** mit Umgegend.  
(Kartenverein Zürich.)
- Grundriss** des Klosters Kappel innerthalb der Ringmauer. 66/80. 31,5 cm. gleich 400 Schuh.  
(Staatsarchiv Zürich.)
- Schneider**, Plan über das Schnauquartier zwischen Sihl und Brand-schenke-Strasse. Circa 1800. 89/94. 10 cm. = 100 $\frac{1}{2}$  Schuh.  
(Staatsarchiv Zürich.)

- Grundriss** des Ritterhauses Bubikon. 1804. 60/76. 15,75 cm. = 1000 Schuh.  
(Staatsarchiv Zürich.)
- Diezinger, Rudolf**, Generalplan über sämtliche Lehenhöfe des Staats im Amt Kappel sammt Beschreibung. 1805. 62/95. 15 cm. = 2400 Schuh.  
(Staatsarchiv Zürich.)
- Brettinger, D.**, Eigene- und Handlehen-Güter des Zürcher Spitalamts. 1809—1812. Atlas. 12 Blätter. 52/68. 14 cm. = 600 Schuh.  
(Staatsarchiv Zürich. War an der Landesausstellung.)
- Obrist, Geometrischer Grundriss** der Wetziker- und Hinweiler-Torfrieter. 1814. 47/113. 15 cm. = 1200 Schuh.  
(Staatsarchiv Zürich.)
- — **Geometrischer Grundriss** des Katzenrüti-Hofes. 1815. 44/70. 15 cm. = 1200 Fuss.  
(Staatsarchiv Zürich.)
- — **Geometrischer Grundriss** des Schlosses Kyburg. 1818. 35/70. 15 cm. = 300 Fuss.
- — **Geometrischer Grundriss** über die Amtsgebäude und Lehengüter zu Rüti. 1818. 59/69. 12 cm. = 700 Zürcher-Fuss. Ausserdem 45 Pläne.  
(Staatsarchiv Zürich.)
- Diezinger, Rudolf**, Grundriss der Kirche und des Pfarrhofs zu Wädenschweil. 1820. 44/54. 24 cm. = 400 Schuh oder 1 : 500.  
(Staatsarchiv Zürich. Feines Stück.)
- — **Joh. Jac.**, Grundriss des Schlosses Wädenschweil nebst den dazu gehörigen Gütern. Januar 1825. 48,5/65. 22 cm. = 700 Schuh oder 1 : 1'000.  
(Staatsarchiv Zürich.)
- Widmer, David**, Geometrischer Plan aller dem Schloss Hegi eigenthümlichen Grundstücke und auch Marchenbeschreibung. 1825. 1 : 2'400. 48/62.  
(Staatsarchiv Zürich. 3 Stücke.)
- Diezinger, Joh. Jac.**, Grundriss über die Eichweid zum Schloss Wädenschweil gehörig. Januar 1825. 1 : 1'000 = 18 cm. 42/62.  
(Staatsarchiv Zürich.)
- Diezinger, Rud.**, Grundriss des Pfarrpfundguts Wädenschweil. 1838. 27/37. 18 cm. = 300 Fuss oder 1 : 500.  
(Staatsarchiv Zürich.)







# Programm der Bibliographie der schweizerischen Landeskunde.

(Schluss von Seite 2 des Umschlags.)

- g. Handel und Verkehrswesen (ausser Strassenkunde).
    - α. Allgemeines.
    - β. Maass und Gewicht, Münzwesen.
    - γ. Post- und Telegraphenwesen.
    - δ. Hotelwesen.
    - ε. Handelsstatistik und Konsulatswesen, Vermittlungswesen, Bankwesen, Auswanderungswesen.
  - h. Verkehrswege und zugehörige Bauten.
    - α. Allgemeines.
    - β. Landwege (Strassen und Eisenbahnen).
    - γ. Wasserwege (einschliesslich Kanal-, Strom-, Brücken- und Hafengebäuden).
  - i. Gemeinnützige Vereine, Mässigkeitsvereine etc.
  - j. Thierschutz.
- 10) Geistige Kultur.
- a. Allgemeines.
  - b. Staat und Regierung.
  - c. Unterrichtswesen.
  - d. Wissenschaftliche Bestrebungen ausserhalb der Lehranstalten.
  - e. Konfessionelles. (Reformirte, Katholiken, Israeliten, religiöse Sekten.)
  - f. Armenwesen.
  - g. Gefängniswesen.

## VI. Zusammenfassende Landeskunde einzelner Gebietstheile. Heimatkunde.

- |                |                   |                  |
|----------------|-------------------|------------------|
| 1. Aarau.      | 9. Luzern.        | 17. Untenwalden. |
| 2. Appenzell.  | 10. Neuchâtel.    | 18. Uri.         |
| 3. Basel.      | 11. St. Gallen.   | 19. Waadt.       |
| 4. Bern.       | 12. Schaffhausen. | 20. Wallis.      |
| 5. Freiburg.   | 13. Schwyz.       | 21. Zürich.      |
| 6. Genf.       | 14. Solothurn.    | 22. Zug.         |
| 7. Glarus.     | 15. Tessin.       |                  |
| 8. Graubünden. | 16. Thurgau.      |                  |



**BIBLIOGRAPHIE NATIONALE SUISSE.**

---

# CARTES DE PARCELLES

PLUS OU MOINS GRANDES

DU TERRITOIRE SUISSE.

—•—  
PUBLIÉ

PAR LE

**BUREAU TOPOGRAPHIQUE FÉDÉRAL.**

(CHEF: LE COLONEL J. J. LOCHMANN.)

—  
RÉDIGÉ

PAR LE

PROF. Dr. J. H. GRAF.



BERNE.

K. J. WYSS, ÉDITEUR.

1892.

Swi 55.20  
Fascikel IIc.

Bibliographie der schweizerischen Landeskunde.

(Boxen)   
Stadt- und Ortschaftspläne,  
Reliefs und Panoramen  
der Schweiz.



Herausgegeben

von

**Eidgenössischen Topographischen Bureau**

(Chef: Oberst J. J. Lochmann.)

Redigirt

von

Professor Dr. J. H. Graf.



BERN.

Verlag von K. J. Wyss.

1893.

# Programm der Bibliographie der schweizerischen Landeskunde.

(Die publizirten Programmpunkte sind unterstrichen.)

- I. Bibliographie der landeskundlichen Literatur, Geschichte der Landeskunde und Verwandtes; Verzeichniss der Kalender, Gesellschafts-schriften und Zeitungen.
- II. Landesvermessung, Karten, Kataloge der Kartensammlungen, Pläne, Reliefs, Panoramen, Ansichten.
- III. Landeskundliche Gesamtdarstellungen, Reisewerke über das ganze Gebiet, Touristik, Alpinismus.
- IV. Landesnatur.
  - 1) Allgemeines.
  - 2) Oberflächengestaltung, Hypsometrie, geologischer Bau incl. Mineralogie, Erzlagerstätten und Paläontologie; Gletscher, Erdbeben, Bergstürze etc.
  - 3) Gewässer, Balneologie.
  - 4) Klimatologie und Erdmagnetismus.
  - 5) Pflanzenwelt.
  - 6) Thierwelt.
- V. Bewohner.
  - 1) Allgemeines.
  - 2) Anthropologie und Vorgeschichte.
  - 3) Allgemeine Siedelungskunde, Kantonskunde, **allgemeine und spezielle Territorialentwicklung und sonstiges Geographisch-Historisches.**
  - 4) Sprachen und Sprachgrenzen, Mundartliches, Ortsnamen, Familiennamen; Heraldik.
  - 5) Sitte und Brauch, Sage und Aberglaube, Sprichwörter, Rechtsanschauungen.
  - 6) Kunst.
    - a. Architektur.
    - b. Sculptur.
    - c. Malerei.
    - d. Musik und Volksgesang.
  - 8) Bevölkerungsstatistik.
  - 7) Gesundheitsverhältnisse (auch Geschichte der Epidemien).
  - 9) Wirthschaftliche Kultur, Nationalökonomie u. **Gemeinnütziges.**
    - a. Allgemeines.
    - b. Landwirtschaft und Viehzucht, Alpwirtschaft, Rassenlehre, Viehseuchen etc.
    - c. Forstwesen, Jagd und Fischerei.
    - d. Schutzbauten.
    - e. Berg-, Hütten- und Salinenwesen, Baumaterialien.
    - f. Industrie und Gewerbe.

(Siehe Schluss auf Seite 3 des Umschlags.)

**Bibliographie**  
der  
Schweizerischen Landeskunde.

---

**Fascikel IIc.**

# Bibliographie

der

## Schweizerischen Landeskunde.

---

**Unter Mitwirkung der hohen Bundesbehörden,  
eidgenössischer und kantonaler Amtsstellen  
und  
zahlreicher Gelehrter  
herausgegeben  
von der  
Centralkommission für schweizerische Landeskunde.**



**BERN.**  
Verlag von K. J. Wyss.  
1893.

Fascikel II.

# Stadt- und Ortschaftspläne, Reliefs und Panoramen der Schweiz.



Herausgegeben

vom

**Eidgenössischen Topographischen Bureau**

(Chef: Oberst J. J. Lochmann.)

Redigirt

von

Professor Dr. J. H. Graf.



**BERN.**

Verlag von K. J. Wyss.

1893.



15571.31



*Walcott fund.*

Buchdruckerei K. J. Wyss.

## Vorwort.

Wie das detaillirte Inhaltsverzeichniss nachweist, enthält Fascicule IIc die *Stadt- und Ortschaftspläne*, wie auch die *Befestigungspläne* und *Belagerungen* einzelner Orte, *historische Ortschaftspläne*, *Schlacht- und Gefechtspläne*, immer nach Kantonen und innerhalb der Kantone nach den Hauptorten geordnet. Sodann finden sich die *Reliefs* aufgezählt, wobei wir drei natürliche Hauptgruppen unterschieden haben, nämlich Reliefs der ganzen Schweiz, einzelner Landstriche und dann der Kantone oder ihrer Theile. Den Schluss bilden die *Panoramen*, wo wir mit Aufzählung der Panoramensammlungen beginnen. Die Panoramen selbst werden nach Kantonen aufgeführt, und innerhalb der Kantone haben wir einzelne Gipfel, über welche mehrere Panoramen vorhanden oder die sonst interessant sind, hervorgehoben. Die Gruppierung war nicht leicht und bot bedeutende Schwierigkeiten, besonders auch deshalb, weil die Aufnahmen nicht mit der gleichen Genauigkeit von allen unsern Mitarbeitern gemacht worden sind. So ist z. B. bei den Studer'schen Panoramen meistens bloss die Längendimension angegeben und bei vielen Objekten war sie gar nicht erhältlich. Dann kann es vorkommen, dass, da einzelne Bergspitzen oft mehreren Kantonen angehören, das Panorama, aufgenommen von einer solchen Spitze aus, nicht unter den Kanton rubri-

## Avant-propos.

Comme la table détaillée des matières l'indique, le fascicule IIc comprend les *plans de villes et de lieux habités*, ceux de *fortifications* et de *sièges*, les plans de *lieux historiques*, de *batailles* et de *combats*, toujours classés par cantons et, en sous-ordre, d'après les chefs-lieux. Ensuite viennent les *reliefs*, qui constituent trois groupes principaux, à savoir: les reliefs de la Suisse entière, ceux de régions, et les reliefs des cantons ou de leurs subdivisions naturelles. Pour terminer, nous donnons la liste des *panoramas*, en commençant par les collections. Les panoramas eux-mêmes sont classés par cantons, et nous avons signalé les différents panoramas pris d'un même point de vue et ceux qui sont particulièrement intéressants. Le groupement n'en a pas été des plus faciles. Il a offert, au contraire, de grandes difficultés, surtout parce que le relevé n'a pu avoir lieu avec la même exactitude par tous nos collaborateurs. Ainsi, par exemple, les panoramas de Studer ne contiennent le plus souvent que la dimension en longueur, et, dans plusieurs cas, on n'a pas même pu la déterminer. Puis, telle sommité étant limitrophe de plusieurs cantons, il peut arriver que le panorama pris d'un tel lieu ne peut être attribué au canton que le lecteur a particulièrement en vue, mais à un autre; et, malgré toute l'attention et la bonne volonté de l'auteur, il est parfaitement admissible que ce dernier

zirt wurde, den der geneigte Leser im Sinn hat, sondern unter einen andern, und bei aller Sorgfalt ist nicht ausgeschlossen, dass nicht direkt geographische Schnitzer dem Herausgeber bei der Gruppierung so vieler Berge passirt sind. Insbesondere könnte dies von der Abtheilung Panoramen der Schweizeralpen gelten, die von ausserhalb der Schweiz liegenden Punkten aus aufgenommen worden sind. Wir bitten daher angesichts dieser Schwierigkeiten um gütige Nachsicht und auch darum, allfällige Aussetzungen und Ergänzungen uns direkt zukommen zu lassen. Es sei mir zum Schluss gestattet, dem bewährten Kenner unserer Berge, Herrn *A. Wäber-Lindt* in Bern, der mit stets gleichbleibender Güte mir seine Unterstützung vielfach lieh, wie auch dem Herrn *Prof. Dr. G. Sidler*, der eine fast vollständige Kollektion moderner Panoramen sich angelegt hat und mir durch genaue Angaben nützlich war, hier an dieser Stelle den wärmsten Dank auszusprechen.

Bern, Juni 1893.

**Prof. Dr. J. H. GRAF,**  
Sekretär der Centrakommission,  
Redaktor des Abschnittes II  
des Programms.

ait commis quelques *lapses* géographiques dans le groupement de tant de sommités de montagnes. Ce peut être spécialement le cas pour les portions de panoramas des Alpes suisses qui ont été prises d'un point de vue situé en dehors du territoire suisse. En égard à ces difficultés, nous réclamons l'indulgence de nos lecteurs et les prions, en outre, de bien vouloir nous adresser directement, s'il y a lieu, les compléments et rectifications qu'ils jugeront nécessaires.

Qu'il nous soit permis enfin d'exprimer ici toute notre reconnaissance à nos deux collaborateurs, M. A. *Wäber-Lindt*, qui connaît à fond nos Alpes et m'a honoré de son concours, toujours bienveillant et précieux, ainsi que M. le *Prof. Dr. G. Sidler*, qui s'est formé une collection à peu près complète des vues panoramiques modernes et m'a fourni d'exacts et très utiles renseignements.

Berne, Juin 1893.

**Prof. Dr. J. H. GRAF,**  
Secrétaire de la Commission centrale  
et rédacteur de la Section II  
du programme.



**Inhalts-Verzeichniss von Fascikel IIc.**  
**Table des matières du fascicule IIc.**

	Seite—Page.
e) Stadt- und Ortschaftspläne . . . . .	335
<i>Plans de villes et de lieux habités</i>	
Aargau — Argovie	
Aarau	
Baden . . . . .	336
Bremgarten	
Rheinfelden	
Zofingen	
Appenzell . . . . .	
Appenzell	336
Heiden . . . . .	337
Herisau	
Baselstadt — Bâle-Ville . . . . .	
Baselland — Bâle-Campagne . . . . .	343
Liestal	
Augst	
Ittingen . . . . .	344
Langenbruck	
Bern — Berne . . . . .	
Bern, Stadt — Berne-ville	344
Bern, Kanton — Berne-canton . . . . .	349
Freiburg — Fribourg . . . . .	
Freiburg, Stadt — Fribourg-ville	
Freiburg, Kanton — Fribourg-canton . . . . .	352
St. Gallen — St-Gall . . . . .	
St. Gallen, Stadt — St-Gall-ville	352
Pfeffers . . . . .	351
Ragatz . . . . .	355
Rapperswyl	
Rorschach	
Wyl	
Uebrige Gemeinden — Autres communes	
Genf — Genève . . . . .	
Genf, Stadt — Genève-ville . . . . .	356
Carouge . . . . .	363
Uebrige Gemeinden — Autres communes	
Glarus — Glâris . . . . .	
Glarus . . . . .	364
Graubünden — Grisons . . . . .	
Chur — Coire . . . . .	364
Uebrige Gemeinden — Autres communes . . . . .	365

VIII Inhalts-Verzeichniss etc. — Table des matières etc.

	Seite—Page.
Luzern — Lucerne . . . . .	366
Luzern, Stadt — Lucerne-ville . . . . .	
Sursee . . . . .	370
Schöpfheim	
Schwarzenberg	
Malters	
Uebrige Gemeinden — Autres communes	
Neuenburg — Neuchâtel . . . . .	371
Neuchâtel, Stadt — Neuchâtel-ville . . . . .	
Chaux-de-Fonds . . . . .	372
Uebrige Gemeinden — Autres communes	
Schaffhausen — Schaffhouse . . . . .	373
Schaffhausen, Stadt — Schaffhouse-ville . . . . .	
Stein . . . . .	374
Neunkirch	
Schwyz . . . . .	374
Schwyz . . . . .	
Einsiedeln . . . . .	375
Solothurn — Soleure . . . . .	375
Solothurn, Stadt — Soleure-ville . . . . .	
Uebrige Gemeinden — Autres communes . . . . .	376
Tessin . . . . .	377
Bellinzona	
Locarno	
Lugano	
Thurgau — Thurgovie . . . . .	378
Frauenfeld	
Diessenhofen	
Bischofszell . . . . .	379
Uebrige Gemeinden — Autres communes	
Uri . . . . .	379
Waadt — Vaud . . . . .	379
Lausanne	
Aigle . . . . .	380
Bex . . . . .	381
Montreux	
Moudon	
Vevey	
Villeneuve	
Yverdon . . . . .	382
Uebrige Gemeinden — Autres communes	
Wallis — Valais . . . . .	383
Zug — Zoug . . . . .	383
Zug und Umgebung — Zoug et environs	
Zürich — Zurich . . . . .	383
Zürich, Stadt — Zurich-ville . . . . .	
Ausgemeinden von Zürich . . . . .	389
Communes suburbaines	
Winterthur — Winterthour . . . . .	390
Uebrige Gemeinden — Autres communes	

	Seite—Page.
<b>Befestigungspläne — Plans de fortifications</b>	393
Aargau — Argovie	393
Aarburg	
Baden	
Bremgarten	
Brugg — Brougg	
Lenzburg	394
Rheinfelden	
Zofingen	
Basel — Bâle	394
Hüningen	396
Bern — Berne	396
Bern, Stadt — Berne-ville	396
Aarberg	398
Aarwangen	
Bipp	
Gümminen	
Laupen	
Nidau	
Thun — Thoun	
Wangen	399
Wyssebau	
Freiburg — Fribourg	399
Genf — Genève	399
Graubünden — Grisons	400
St. Gallen — St-Gall	400
Schwyz	400
Solothurn — Soleure	400
Tessin	400
Waadt — Vaud	400
Lausanne	
Avenches	
Morges	
Nyon	401
Vevey	
Villeneuve	
Yverdon	
Uebrige feste Orte	402
Autres lieux fortifiés	
Zürich	402
<b>Belagerungen — Sièges</b>	403
<b>Historische Ortspläne — Plans historiques</b>	404
Baselland — Bâle-Campagne	
Genf — Genève	
Graubünden — Grisons	
Luzern — Lucerne	
Neuenburg — Neuchâtel	405
Waadt — Vaud	

	Seite—Page.
<i>Schlacht- und Gefechtspläne</i> . . . . .	405
<i>Plans de batailles et de combats</i>	
Aargau — Argovie	
Basel — Bâle	
Freiburg — Fribourg . . . . .	406
Glarus — Glaris	
Graubünden — Grisons	
Luzern — Lucerne	
Nidwalden — Nidwald . . . . .	407
Schwyz	
Solothurn — Soleure	
Thurgau — Thurgovie	
Wallis — Valais	
Zürich — Zurich	
f) Reliefs . . . . .	408
Reliefs der ganzen Schweiz . . . . .	408
Reliefs de toute la Suisse	
Reliefs der Landstriche . . . . .	409
Reliefs de certaines régions	
Reliefs einzelner Bezirke und Kantone . . . . .	410
Reliefs de districts et de cantons	
Aargau — Argovie . . . . .	410
Appenzell	
Basel — Bâle . . . . .	411
Bern — Berne	
Freiburg — Fribourg . . . . .	412
Genf — Genève	
Glarus — Glaris	
Graubünden — Grisons . . . . .	413
Luzern — Lucerne	
Neuenburg — Neuchâtel	
Schaffhausen — Schaffhouse	
St. Gallen — St-Gall . . . . .	414
Schwyz	
Solothurn — Soleure	
Thurgau — Thurgovie	
Unterwalden	
Uri . . . . .	415
Waadt — Vaud	
Wallis — Valais	
Zürich — Zurich	
g) Panoramen — <i>Panoramas</i> . . . . .	416
Panoramensammlungen . . . . .	416
Collection de panoramas	
Aargau — Argovie . . . . .	417
Appenzell . . . . .	418
Sântis . . . . .	419

	Seite—Page.
Basel — Bâle . . . . .	419
Bern — Berne	
Voralpen und Hochalpen . . . . .	420
Avant-monts et sommités élevées	
Faulhorn . . . . .	422
Gurnigel . . . . .	423
Interlaken . . . . .	425
Männlichen . . . . .	426
Niederhorn . . . . .	427
Niesen	
Brienzer-Rothhorn . . . . .	429
Sigriswylser-Rothhorn	
Schilthorn . . . . .	430
Schrattenfluh	
Schwalmeren . . . . .	431
Schwarzhorn	
Sidelhorn . . . . .	432
Stockhorn	
Wildhorn . . . . .	433
Wildstrubel	
Punkte der Hochebene . . . . .	434
Points de vue de la plaine	
Bern — Berne . . . . .	434
Gurten . . . . .	435
Burgdorf — Berthoud . . . . .	436
Thun — Thoune	
Napf . . . . .	437
Berner Jura — Jura-bernois . . . . .	438
Freiburg — Fribourg . . . . .	438
Voralpen — Avant-monts . . . . .	438
Moléson	
Hochebene — Plaine . . . . .	439
Genf — Genève . . . . .	439
Genf und Salève — Genève et le Salève	
Glarus — Glaris . . . . .	440
Tödi	
Glärnisch . . . . .	441
Kammerstock	
Saasberg	
Graubünden — Grisons . . . . .	441
Calanda . . . . .	442
Piz Languard	
Piz Mundaun . . . . .	443
Piz Ot	
Stätzerhorn . . . . .	445
Luzern — Lucerne . . . . .	446
Luzern Stadt — Lucerne-ville . . . . .	447
Pilatus — Pilate . . . . .	453



	Seite—Page.
Neuenburg — Neuchâtel . . . . .	456
Chaumont	
Neuenburg Stadt und Umgebung . . . . .	457
Neuchâtel-ville et environs	
St. Gallen — St-Gall . . . . .	457
Rapperswyl . . . . .	458
Speer	
Schaffhausen — Schaffhouse . . . . .	459
Schwyz . . . . .	459
Brunnen	
Fronalp . . . . .	460
Rigi	
Solothurn — Soleure . . . . .	463
Tessin . . . . .	464
Monte Generoso . . . . .	465
Monte S. Salvatore . . . . .	466
Pizzo Centrale	
Thurgau — Thurgovie . . . . .	466
Unterwalden . . . . .	467
Bürgenstock	
Engelberg	
Titlis . . . . .	468
Uri . . . . .	468
Seelisberg . . . . .	469
Waadt — Vaud . . . . .	470
Hoch- und Voralpen	
Avant-monts et sommités élevées	
Rhonethal und Genfersee . . . . .	471
Vallée du Rhône et lac Léman	
Montreux	
Lausanne . . . . .	472
Jura . . . . .	472
Wallis — Valais . . . . .	473
Col de Balme . . . . .	474
Eggishorn . . . . .	475
Joderhorn . . . . .	476
Dent de Morcles . . . . .	477
Zürich . . . . .	479
Albis . . . . .	
Lägern . . . . .	480
Zürich und Umgebung	
Zurich et environs	
Uetliberg . . . . .	481
Weid . . . . .	482
Zug — Zoug . . . . .	483

	Seite—Page.
Panoramen der Schweizeralpen von ausserhalb der Schweiz gelegenen Punkten . . . . .	483
Panoramas des Alpes suisses, pris de points de vue situés hors de la Suisse	
Deutschland — Allemagne . . . . .	483
Frankreich — France . . . . .	486
Italien — Italie . . . . .	487
Oesterreich (Vorarlberg und Tirol) . . . . .	489
Autriche (Vorarlberg et Tirol)	





## Zürich.

- Winterlin, F. Joan, Casparus, Monasterium Beatae Mariae in Rheinow fundatum a<sup>o</sup> 700. Eberhardo Abbati hoc sua manu signum confraternitatis exaratum, obtulit F. Joan Casparus Winterlin, Benedictinus Murensis. 23. Februar 1619. 22/55. Vogel-perspective.**  
(Staatsarchiv Zürich.)
- Gyger, Hans Conrad, Grundriss und ussgemässne Verzeychnuss des genannten Stadelhoffer Zehendens, der Stift von St. Felix und Regula zum grossen Münster alhie zu Zürich zugehörig. 1650. 44/59. 11,5 cm. = 1000 Schritt.**  
(Mit Legende und colorirt. Prachtstück auf Pergament. Reproduziert durch Hofer & Burger in Zürich anno 1889.)
- Grundriss über den Spitalzehnten zu Bassersdorf. 1658. 120/182. 24,5 cm. = 1000 Schritt.**  
(Staatsarchiv Zürich.)
- Gyger, Conrad, Geometrischer Grundriss und Verzeichnuss der umb das Schloss Kyburg liggender und selbigem eigenthumlich zugehörigen Güter und Gebäuwen etc. etc. 1666. 110/148. 12,3 cm. = 600 Schritt à 2<sup>1</sup>/<sub>2</sub> Schuh.**  
(Hievon eine sehr hübsche Copie von 1791 von J. Martin Däniker im gleichen Massstab.)
- Spitalzehnten, Eigentlicher Grundriss des Zeendens zu Altstetten. 1684. 60/65.**  
(Staatsarchiv Zürich.)
- H. J. H., Grundriss über den Nürenstorfer Bann und Bezirk. 1680. 108/119. 11 cm. = 100 Ruthen.**  
(Staatsarchiv Zürich. Hübsches fein illuminiertes und illustriertes Stück. War an der Ausstellung in Zürich 1883.)
- Grundriss über den Lehenhof zu Ringweil. 1683. 52/57. 9,25 cm. = 100 Ruthen.**  
(Staatsarchiv Zürich. Pergament. Hübsches Stück. Davon zwei Copien von Ingenieur Feer 1768.)
- Vogel, H., Plan über die Spanweid-Güter und Wasserleitungen. 1700. 46/58. 6,75 cm. = 100 Schuh.**  
(Staatsarchiv Zürich.)
- Grundriss vom Zürichberg. Ca. 1700. 52/74.**  
(Staatsarchiv Zürich. Fein illustriert, sonst unbedeutend. Ohne Massstab.)
- — über den Mönchhof bey Rüschlikon. Ca. 1700. 49/71. 17,5 cm. = 50 Ruthen.  
(Staatsarchiv Zürich. Fein illustriert, sonst unbedeutend.)
- — der Güter zu Altstetten. Circa 1700. 110/162. 20 cm. = 200 Ruthen.  
(Colorirt mit hübscher Ausstattung.)
- Lavater, Hs. Jacob, Spitalzehnten. Grundriss über den Zehntenbezirk Dielstorf. 1704. 37<sup>1</sup>/<sub>3</sub>/49. 10 cm. = 110 Ruthen.**  
(Staatsarchiv Zürich. Pergament.)
- Grundriss über Lehengüter in Wipkingen. Mehrere Stücke. 1708. 48/72. 17,5 cm. = 60 (?).**  
(Die Originalien sind von Hauptmann Schmutz von 1686. Hübsch ausgestattet. War an der Landes-Ausstellung 1883.)
- — über das Lehen im Richli in Oberstrass. 1708. 49/71. 14,5 cm. = 50 (?).  
(Staatsarchiv Zürich. Fein illuminiert in Tusch.)

- Grundriss** über das Lehen im Vogelsang in Oberstrass. 3 Stück. 1708. 49/72. 14,5 cm. = 50 (Schuh ?).  
(Staatsarchiv Zürich. Fein illuminiert in Tusch.)
- — über die beyden Lehenhöfe Tobelhof und Zürichberg. Circa 1710. 63/70. 15 cm. = 600 Schritt.  
(Staatsarchiv Zürich. Beilagen: Zwei neuere Pläne von 1810 von Forstmeister Hirzel. Pergament.)
- Lavater**, Hs. Jacob, Grundriss über die Zehnten zu Bachen Büli, Winkel, und Seewen. 1727. 47/59. 9,5 cm. = 100 Ruthen. 1 Ruthe = 5 ?.  
(Staatsarchiv Zürich.)
- Grundriss** des Klosters zu Töss sambt nechst darbey gelegenen Güetern darzu gehörig. 1728. 89/92. 18,5 cm. = 400 Fuss.  
(Staatsarchiv Zürich. 2 Exemplare.)
- Schäppi**, Jacob, Grundriss des Erblehenhofs «Underlaubegg» (Wädenschweil). 1729. 42/63. 11,75 cm. = 500 Schuh.  
(Staatsarchiv Zürich.)
- — Grundriss des Erblehenhofs «Beichlen» auch «Benklihof» genannt, bei Wädenschweil. 1729. 61/88. 22,5 cm. = 100 Ruthen = 1000 Schuh.  
(Staatsarchiv Zürich.)
- — Grundriss über den Under-Eichenhof bei Wädenschweil. 1729. 48/142. 14 cm. = 600 Schuh.  
(Staatsarchiv Zürich.)
- — Grundriss über den Erblehenhof «auf Segel» genannt (bei Wädenschweil). 1729. 45/70. 14 cm. = 600 Schuh.  
(Staatsarchiv Zürich.)
- — Grundriss der Lehenmatten im Wädenschweiler Berg gelegen, genannt «An der Spitzen». 1729. 40/63. 14 cm. = 600 Schuh.
- — Grundriss über das Kloster Kappel und allen dazu dienenden Lehen etc. 1738. 134/135. 14,25 cm. = 1500 Schuh.  
(Staatsarchiv Zürich. 2 Exemplare.)
- Albertin**, J. H., (?) Plan über das dem Spital zuständige Höcklergut von der Sihl bis auf die Höhe des Bergs. Circa 1740. 50/57. 9,5 cm. = 400 Schritt.  
(Staatsarchiv Zürich.)
- — Grundriss über den sogenannten Hüragen-Zehnten bei Bülach. Circa 1740. 60/78. 9 cm. = 1000 Schritt.  
(Staatsarchiv Zürich. Sehr schönes Stück.)
- K. H. H.**, Grundriss des Schöngutes, dem Spital zuständig. 1740. 55/86. 15 cm. = 50 Schuh.  
(Staatsarchiv Zürich. Ein zweites Exemplar in doppelt kleinerem Massstab.)
- K. E.**, Plan der Gegend von der Rennweger-Porten bis zur Sihlbrügg. 1742. 25/30. 9 cm. = 30 Ruthen.  
(Staatsarchiv Zürich.)
- Nützi**, Johann, Grundriss von dem Hof Lipfensperg bei Kilchberg, dem Maltheserhaus Tobel lehenspflichtig. 1744. 31/38. Ohne Scala.  
(Staatsarchiv Zürich.)
- Grundriss** über die Besitzungen des Klosters Rheinau in Wangenthal. Offenbar Mönchsarbeit. 2 Ex. 1745. 50/146. 11,5 cm. = 144 Ruthen.  
(Staatsarchiv Zürich. Wegen ihrer zopfishen Illumination bemerkenswerth; waren seiner Zeit auf der Ausstellung in Venedig.)

- Spital-Zehnten-Pläne**, Grundriss über den Zehnten im Hard an der Limmat. Circa 1750. 30/39. 14 cm. = 80 Ruthen.  
(Staatsarchiv Zürich.)
- Grundriss** betreffend den Grenzstreit bey Dörflingen und Biesingen (Büsingingen). Circa 1750. 110/148. 11 cm. = 700 Schuh.  
(Staatsarchiv Zürich.)
- Nützli, J. C.**, Accurate Zeichnung einicher Marchen zwüschend dem Spitaler- und Spanweyder-Lehenholz. 1755. 31/37. 17 cm. = 20 Stangen (Ruthen).  
(Staatsarchiv Zürich.)
- Müller, J.**, Grundriss des Rossbergs bei Töss nebst Beschreibung. 1756. 67/145. 12,75 cm. = 100 Ruthen = 1000 Schuh.  
(Staatsarchiv Zürich.)
- — Grundriss über den Rossberger Lehenhof bei Töss nebst Beschreibung. 1756. 67/145. 11,5 cm. = 100 Ruthen.  
(Staatsarchiv Zürich.)
- Grundriss** des Pfarrhofs zu Wädensweil sammt denen anstossenden Gütteren. 1757. 50/50. 33 cm. = 300 Schuh.  
(Staatsarchiv Zürich.)
- Albertin, H.**, Grundriss über den Hof zu Wermetschweil und Umgebung. 1759. 44/60. 14 cm. = 150 Ruthen.  
(Staatsarchiv Zürich. Nettes Stück. 2 Ex.)
- Bruder, F. Jos.**, Grundriss des Dörflinger Banns. 1760. 1 : 8-500. Colorirte Handzeichnung.  
(Kartenverein Zürich.)
- Albertin, J. H.**, Geometrischer Grundriss des Robenhauser- und Seegräber-Riets. 1761. 65/95. 24,5 cm. = 1000 Schuh.
- — Grundriss über die Amtsgüter zu Rüti, wie selbige sich durch den anno 1684 stattgefundenen Austausch gestaltet haben. 1762. 59/69.  
(Staatsarchiv Zürich.)
- Müller, Joh.**, Grundriss aller auf dem Hirslander-, Zürich- und Gaissberg befindlichen Hölzer. 1768. 63/112. 8,5 cm. = 1000 Schuh.  
(Staatsarchiv Zürich.)
- — Grundriss des Stöckentobels im Hirslanderberg gelegen. 1768. 46/81. 15 cm. = 500 Schuh.  
(Staatsarchiv Zürich.)
- — Grundriss über die Klostergüter zu Töss. 1770. 64/125. 14,5 cm. = 1000 Schuh.  
(Staatsarchiv Zürich.)
- Grundriss** über das Pfeffiker Riedt. Mai 1771. 68/68. 13,25 cm. = 1000 Schuh.  
(Staatsarchiv Zürich.)
- — der öffentlichen Promenade auf dem Lindenhoff mit denen auf obrigkeitlichen Befehl gemachten Abänderungen mit drei Beilagen. Juni 1780. 18/23. 4,5 cm. = 100 Schuh.  
(Staatsarchiv Zürich.)
- Usteri, P.**, Geometrischer Grundriss des Schloss Wädensweil. 1781. 19/40. 13,5 cm. = 800 Schuh.  
(Staatsarchiv Zürich. Niedliches Stück. Ueber P. Usteri, Mechanicus und Geometer (geb. 1746), vgl. Holzhalb's Lexikon, VI, 235.)
- Albertin, Joh. Heinrich**, Geometrischer Plan von der Herrschaft Weerschweilen, Engelschweilen u. d. E. (und der Enden). 1783. 89/180. 25 cm. = 1500 Schuh.  
(Staatsarchiv Zürich.)

- Müller, Johann**, Grundriss über den Zehntenbezirk von Flaach und die Rheingegend. 1783. 160/162. 15 cm. = 1000 Schuh.  
(Staatsarchiv Zürich.)
- — Schanzen in Zürich. Grundrisse über die dem Spital auch zuständigen Schanzenlehen. Grosse Stadt 36 Stück; Kleine Stadt 30 Stück. 1784—1789. 22/32. 10 cm. = 200 Schuh. Colorirt.  
(Davon ein Doppel in Atlasform, 39 cm. gleich 30 Ruthen.)
- Feer**, Geometrischer Grundriss der Höfe Gwinden, Hökler und Herrenberg, vermessen im Mai und Juni 1789. Mit Erklärungen. 58/81. 12,25 cm. = 1100 Zürcher-Schuh.  
(Staatsarchiv Zürich. Sehr sauberes und gut erhaltenes Stück.)
- Grundriss** der Gegend von Hegi. 1790. 1 : 6600. Colorirte Handzeichnung.  
(Kartenverein Zürich.)
- Römer, J. Conrad**, Geometrischer Grundriss des Dörfflinger Banns, nach dem Marchenlibell von 1771. Circa 1790. 35/50. 21,5 cm. gleich 6000 Schuh.  
(Staatsarchiv Zürich. Sehr hübsches Stück.)
- Boeschart, Heinrich**, Spitalzehnten. Geometrischer Grundriss des Strickhofes. 1790. 49/56. 17,5 cm. = 1400 Schuh.  
(Staatsarchiv Zürich.)
- Hotz, Hch.**, Atlas in Leder: 11 Blätter. Grundrisse über die dem Spitalamt in Zürich zuständigen Lehen. 1792. 52/65. 14 cm. gleich 500 Schuh. Sehr schön.
- Walder, H.**, Geometrischer Plan über Matten, Poon etc. bei Rüti. 1792. 56/89. 12,5 cm. = 2000 Schuh.  
(Staatsarchiv Zürich.)
- Däniker**, Plan über das Riedtli in Engi. 1797. 32,5/38. 15 cm. gleich 400 Schuh.  
(Staatsarchiv Zürich. 1 dito von Ingenieur Müller 1788.)
- Usteri, Paul**, Grundriss der Dachungen des Klosters St. Geörgen zu Stein. 1799. 28/28,5. 11 cm. = 200 Fuss.  
(Staatsarchiv Zürich.)
- Fehr**, Geometrischer Grundriss des Zehndenbanns von Binzikon (Grünungen); Generalplan nebst 5 Spezialkarten. 1797. 47/61. 14 cm. = 1100 Schuh.  
(Staatsarchiv Zürich.)
- Grundriss** des obern Lagbühls in der Gemeinde Höngg. 1 : 1'630. Handzeichnung.  
(Kartenverein Zürich.)
- Au am Zürichsee**. 1 : 5'150. Colorirte Handzeichnung.  
(Kartenverein Zürich.)
- Sihlfeld und Wiedikon** (ohne Titel). 1 : 10'000. Colorirte Handzeichnung.  
(Kartenverein Zürich.)
- Gryнау-Schloss** mit Umgegend.  
(Kartenverein Zürich.)
- Grundriss** des Klosters Kappel innerhalb der Ringmauer. 66/80. 31,5 cm. gleich 400 Schuh.  
(Staatsarchiv Zürich.)
- Schneider**, Plan über das Selnauquartier zwischen Sihl und Brandchenke-Strasse. Circa 1800. 89/94. 10 cm. = 100 Schuh.  
(Staatsarchiv Zürich.)

- Grundriss** des Ritterhauses Bubikon. 1804. 60/76. 15,75 cm. = 1000 Schuh.  
(Staatsarchiv Zürich.)
- Diezinger, Rudolf**, Generalplan über sämtliche Lehenhöfe des Staats im Amt Kappel sammt Beschreibung. 1805. 62/95. 15 cm. = 2400 Schuh.  
(Staatsarchiv Zürich.)
- Breitinger, D.**, Eigene und Handlehen-Güter des Zürcher Spitalamts. 1809—1812. Atlas. 12 Blätter. 52/68. 14 cm. = 600 Schuh.  
(Staatsarchiv Zürich. War an der Landesausstellung.)
- Obrist**, Geometrischer Grundriss der Wetziker- und Hinweiler-Torfrieter. 1814. 47/113. 15 cm. = 1200 Schuh.  
(Staatsarchiv Zürich.)
- — Geometrischer Grundriss des Katzenrüti-Hofes. 1815. 44/70. 15 cm. = 1200 Fuss.  
(Staatsarchiv Zürich.)
- — Geometrischer Grundriss des Schlosses Kyburg. 1818. 35/70. 15 cm. = 300 Fuss.
- — Geometrischer Grundriss über die Amtsgebäude und Lehengüter zu Rüti. 1818. 59/69. 12 cm. = 700 Zürcher-Fuss. Ausserdem 45 Pläne.  
(Staatsarchiv Zürich.)
- Diezinger, Rudolf**, Grundriss der Kirche und des Pfarrhofs zu Wädenschweil. 1820. 44/54. 24 cm. = 400 Schuh oder 1 : 500.  
(Staatsarchiv Zürich. Feines Stück.)
- — **Joh. Jac.**, Grundriss des Schlosses Wädenschweil nebst den dazu gehörigen Gütern. Januar 1825. 48,5/65. 22 cm. = 700 Schuh oder 1 : 1000.  
(Staatsarchiv Zürich.)
- Widmer, David**, Geometrischer Plan aller dem Schloss Hegi eigenthümlichen Grundstücke und auch Marchenbeschreibung. 1825. 1 : 2400. 48/62.  
(Staatsarchiv Zürich. 3 Stücke.)
- Diezinger, Joh. Jac.**, Grundriss über die Eichweid zum Schloss Wädenschweil gehörig. Januar 1825. 1 : 1000 = 18 cm. 42/62.  
(Staatsarchiv Zürich.)
- Diezinger, Rud.**, Grundriss des Pfarrpfundguts Wädenschweil. 1838. 27/37. 18 cm. = 300 Fuss oder 1 : 500.  
(Staatsarchiv Zürich.)

---

## e. Stadt- und Ortschaftspläne.

### Aargau.

#### A a r a u.

**Plan** der Stadt Aarau. 17. Jahrhundert. 55/60.

(Staatsarchiv Bern.)

**Scheurmann, J.**, Grundriss von Aarau. Aarau, 1798. 24/33. Kupferstich von J. Scheurmann.

(Süd oben.)



- Grundriss** von Aarau, verfertigt und zu haben bei J. Scheurmann. Aarau, 1808. 26/33.
- Loemann, F.**, Uebersichtsplan der Gemeinde Aarau nach den Katasterplänen. Solothurn, 1869. 1:5000. 77/91. Lithographie mit Schraffirung und Horizontal-Kurven von H. Amiet.
- Karte** der Stadt Aarau und Umgebung. Aarau, 1881. 1:50000. 57/57. (Aus der Kantonskarte von Aargau.)
- Wagner, L.**, Ansicht und Stadtplan, isometrisch dargestellt. 1884. 60/80.

## B a d e n.

- Bodenehr, Gabriel**, Ansicht von Baden im Aargäu. Augsburg, 1730. 15/23.  
(Stadtbibliothek Bern. Theatrum der vornehmsten Städte und Oerther in der Schweiz.)
- Baden mit Umgebungen.** 16/20. Kupferstich.  
(Ziegler'sche Sammlung Basel.)
- Schulthess, L.**, Grundriss sämtlicher Quellen, Leitungen, Bäder und Gasthöfe in Baden. Gestochen von F. Hegi. 1817. 1:860.  
(Kartenverein Zürich.)
- Minnich, J. A.**, 1 Karte und Kupfer. Baden, 1845. 8.  
(Baden in der Schweiz und seine warmen Heilquellen etc.)
- Keller, H.**, Die Stadt Baden im Aargau. 1853. 18/41.  
(Eidgenössisches Generalstabsbüreau. Lithographie. Terrain in Schraffen, Gebäude in vogelperspektivischer Ansicht.)
- Müllhaupt**, Kur-Karte von Baden und Umgebungen (Schweiz). Verlag von Müllhaupt, topographische Anstalt in Bern. 1:25000. 20/25.
- Orell Füßli & Cie.**, Karte der Umgebungen von Baden. Zürich. 1:45000.  
(Kartenverein Zürich.)

## B r e m g a r t e n.

- Scheuchzer, J.**, Plan von Bremgarten und Umgebung. 32/56. 99,5 mm. = 1000 Schritt.  
(Staatsarchiv Zürich.)

## R h e i n f e l d e n.

- Rheinfelden**, 2 Pläne. 17. Jahrhundert. 38/61. 19/56.  
(Staatsarchiv Bern.)

## Z o f i n g e n.

- Plan** der Stadt Zofingen (mit Legende), zugleich Ansicht der Stadt. Anfang des 18. Jahrhunderts. 17/23.
- Meister**, Grundriss des Pfarrpfund-Gutes zu Seengen im löblichen Kanton Aargau. Circa 1830. 29/47,5. 12 cm. = 250 Schuh.  
(Staatsarchiv Zürich.)

## A p p e n z e l l.

## A p p e n z e l l.

- Bodenehr, Gabriel**, Appenzell (Ansicht aus der Vogelschau). Augsburg, 1730. 15/20<sup>1/2</sup>.  
(Stadtbibliothek Bern. Theatrum der vornehmsten Städte und Oerther in der Schweiz.)
- Weinmann**, Hydrantenleitung Appenzell, Situationsplan. Appenzell, 1886. 1:2500. 56/118. Heliographie.

## Heiden.

- Merz, J.**, Heiden vor dem Brand des 7. September 1858. 1 : 10:800.  
20/25. Handzeichnung.  
(Nebenkarte zu «Heiden vor dem Brand des 7. Sept. 1858». Realschule Herisau.)

## Herisau.

- Merian, Math.**, Herisau anno 1641. 1642. 9/10. Photographische Reproduktion.  
(Mittwoch-Gesellschaft Herisau. Nach einer Zeichnung aus der «Topographia Helvetiae».)
- Merz, L.**, Plan von Herisau vom Jahr 1418. 1818. 13/16<sup>1/2</sup>. Handzeichnung. Col.  
(Mittwoch-Gesellschaft Herisau.)
- — **L.**, 7 kleine Plänchen von Herisau und Punkten der Umgegend (ohne Titel). Handzeichnungen. Col.  
(Mittwoch-Gesellschaft Herisau.)
- — **J. J.** Eine Anzahl von kleinen Originalzeichnungen von Herisau und Umgebung, Appenzell etc. Diverse Formate.  
(Realschule Herisau.)
- — **L.**, Plan und Handriss von Herisau von 1628. 13<sup>1/2</sup>/16<sup>1/2</sup>. Copie. Handzeichnung. Col.  
(Mittwoch-Gesellschaft Herisau.)
- — **Karte** von Herisau. 1 : 25:000. 21<sup>1/2</sup>/37. Lithographie von Wurster, Randegger & Cie. in Winterthur.  
(Staatsarchiv St. Gallen.)
- Herisau.** St. Gallen, 1841. 1 : 12:500. 8/11. Lithographie von J. Heer, sculp.  
(Mittwoch-Gesellschaft Herisau.)
- Alder, E.**, Katasterplan der Gemeinde Herisau (5 000 Quadrat-Fuss). 1881/1884. 1:500. 70/70. Lithographie von Marti & Amstein.  
(Gemeindekanzlei Herisau. Gebäude, Strassen und Gewässer colorirt.)
- — **Uebersichtsplan** der Gemeinde Herisau. 1881/1884. 1:2:500. 70/70. Lithographie von Marti & Amstein in Herisau und St. Gallen.  
(Gemeinderathskanzlei Herisau.)
- Bourg, Le**, Herisau en Suisse. 13/20<sup>1/2</sup>. Kupferstich.
- Rosenburg.** 8/14. Kupferstich.  
(Mittwoch-Gesellschaft Herisau.)

## Baselstadt.

- Schedel, Hartmann**, Buch der Chroniken und Geschichten mit Figuren und Bildnissen von Anbeginn der Welt bis auf diese unsere Zeit. Nürnberg, 1493. Gross Folio. Colorirtes Exemplar. Beilagen: Holzschnitte von Michael Wolgemut und Wilhelm Pleydenwurff.  
(Öffentliche Kunstsammlung Baselstadt. Hierin findet sich eine Ansicht von Basel, wohl die älteste Art den Plan einer Stadt anzugeben.)
- Stumpf**, Von der kleinen Stadt Basel. Basel bei Chr. v. Sichern, 1545. 8/11. Holzschnitt.  
(Aus: Die dryzehn Orte der löblichen Eydgenosschaft.)
- Braun & Hogenberg**, Basilea. 1576. 37/37. Kupferstich. Colorirt.  
(Aus: Braun u. Hogenberg Bd. II. Unten links, Erklärung der im Plan mit Zahlen bezeichneten Gebäude.)

- Braun & Hogenberg.** Basilea. Basel, MD. I. Amsterdam, Jan Jansson: Galliae et Helvetiae civitates celebriores, 1577. 9<sup>1</sup>/<sub>2</sub>/11. Kupferstich.  
(Aus: Braun u. Hogenberg. Civitates orb. terr. lib. I fol. 32. Colonia, 1577 und 1582.)
- Urbs** basiliensis vera effigies. A. 1. Basilea, Seb. Henricpetri, 1557. 12<sup>1</sup>/<sub>2</sub>/15. Holzschnitt.  
(Universitätsbibliothek Basel. Aus: Urstisi Eptome historiae Basil.)
- Stumpf,** Der löblichen freyen statt Basel gelegenheit und alter, auch allen fürnemmen Gebewen. 1586. 14<sup>1</sup>/<sub>2</sub>/18. Holzschnitt.  
(Aus: Stumpf's Beschreibung gemein löblicher Eidgnosenschaft, edit. 1586.)
- Münster,** Seb., Beyde Stette Basel mit dem fürfliessenden Rhein und allen fürnemmen Gebewen. 1598. 35/45<sup>1</sup>/<sub>2</sub>. Holzschnitt.  
(Universitätsbibliothek Basel. Aus Münster's Cosmographie (deutsch) von 1598 (ein Exemplar E. U. I 59 ausgerissen), zuerst in der lateinischen Ausgabe von 1550 S. 402 und 403 (als Darstellung des Zustandes von 1549.)
- Merian,** Mathäus, Plan der Stadt Basel. 1615. 112/160 resp. 135/195. Original-Handzeichnung.  
(Mittelalterliche Sammlung Basel. Unicum. Colorirt. Vogelperspektive von N.-O. aus.)
- — Mathäus (der ältere), Nova genuina descriptio inclytæ urbis Basileæ per Mathäus Merian fideliter depicta et sculpta. 1615. 68/103.  
(Öeffentliche Kunstsammlung Baselstadt. Prächtiger Kupferstich in Rahmen; dem Bürgermeister und Rath von Basel gewidmet.)
- Knecht,** H., Die Stadt Basel zu Anfang des siebzehnten Jahrhunderts von Matthäus Merian. 1615. 28/42. Photographische Original-Reproduction.  
(Baudepartement Basel.)
- Bertius,** Basel. 1616. 13<sup>1</sup>/<sub>2</sub>/19. Holzschnitt.  
(Dr. Wackernagel. Aus: Bertius Germania 1616.)
- Merian,** Mathäus, Basilea, Basel. Frankfurt a./M., 1642. 27/36. Metallstich.  
(Universitätsbibliothek Basel. Aus: Matth. Merian's Topographia Helvetiae, Rhaetiae et Valesiae.)
- Wit,** F. de, Basilea, Basel. Amsterdam, ex officina Joannis Janssonii, 1657. 39/50. Metallstich.  
(Universitätsbibliothek Basel. Mit Stadtwappen. Aus: Illustriorum regni Gallia civitatum tabula ut et Helvetiae confederatæ civitates celebriores. F. de Wit excud. Mit Erklärung.)
- Fer,** Basel-Plan à vol d'oiseau. Paris, 1700. 4.
- Schenk,** Peter, Basel in Switzerland, aan den Rhin. Haas Gesicht is in ous Stedeb. Basilea ad Rhenum minorumque annium plurimorum concursus. Amsterdam bei Peter Schenk, circa 1700. 14<sup>1</sup>/<sub>2</sub>/18<sup>1</sup>/<sub>2</sub>. Kupferstich.
- Bodenehr,** Gabriel, Stadtplan von Basel. Augsburg. 15<sup>1</sup>/<sub>2</sub>/20. Kupferstich.  
(Stadtbibliothek Bern. Theatrum der Vornehmsten Städte und Oerther in der Schweiz.)
- Kypseler,** Bâle, Capitale du canton de même nom en Suisse. 1714. 16<sup>1</sup>/<sub>2</sub>/17<sup>1</sup>/<sub>2</sub>. Kupferstich.  
(Aus: «Les délices de la Suisse» par Kypseler. t. II. Baslerschild. Erklärung der im Plan mit 1—14 bezeichneten öffentlichen Gebäude.)
- Büchel,** Emanuel, Grundriss der Gegend am Rhein bei und unterhalb Basel. 1737. 1: 13'000. 35<sup>1</sup>/<sub>2</sub>/45. Kupferstich von David Rechingen.

- Stühelin, Lucas**, Plan der grossen St. Alban-Lähen-Matten, sammt dem Bett der Birs. 1784. 56/141. Original-Handzeichnung.  
(Mit einer Erläuterung. Colorirt. Aufgespannt.)
- Ryhiner, Samuel**, Grundriss der Stadt Basel. Plan de la ville de Bâle. Basel, bei Christ. von Mechel, 1786. 1 : 4925. 42/50<sup>1/2</sup>. Kupferstich.  
(Universitätsbibliothek Basel. Mit Basilisk, Wappen und Erklärungen. 1 Exemplar uncolorirt, 3 Exemplare colorirt, wovon eines mit vielen weitem handschriftlichen Erklärungen versehen ist.)
- Kilian, G. Chr.**, Stadtplan von Basel (ohne Titel). Augsburg. 15<sup>1/2</sup>/20. Kupferstich.  
(Stadtbibliothek Bern. Mit erklärendem Text.)
- Stadt Basel**, Der, sammt angrenzenden Landschaften geometrische Verzeichnuss. 32/45. Kupferstich.  
(Vaterländische Bibliothek Basel.)
- Plan des Klein-Basel-Stadtbannes** nebst den angrenzenden Gemeinden des Kanton Basel-Stadttheils. 1 : 15'000. 44/56. Handzeichnung. Colorirt. Aufgespannt.  
(Dr. Wackernagel Basel.)
- Hochstift Basel, Das**. 17<sup>1/2</sup>/22. Kupferstich.  
(Dr. Wackernagel Basel. Aus einem Werk. Welchem ?)
- Poshelmer, Kil.**, Ansicht der Stadt Basel von Osten aus (ohne Schrift). 1796. 65/95. Kupferstich. Uncolorirt.
- Steinmann, J. J.**, Plan topographique des environs de Bâle et du cours du Rhin depuis la maison rouge près de l'ancien Augusta Rauracorum jusqu'au-dessous du village de Märkt. Bâle, chez Chrétien de Mechel, 1798. 48/69. Kupferstich.  
(Stadtbibliothek Bern. Grenzen, Gewässer und Gebäude colorirt. Mit den Arbeiten der Belagerung des Brückenkopfes von Hünningen vom 26. Okt. 1796 bis 1. Febr. 1797.)
- Plan de la ville de Bâle**, eingetheilt nach Kirchgemeinden. Nach 1826. Ca. 1 : 2'500. 85/100. Original-Handzeichnung.  
(Baudepartement Basel. Mit Index und Baseler-Schild mit Greif. Colorirt.)
- Wieland**, Uebersichtsplan der Umgebung von Basel. Basel, 1826. 1 : 30'000. 55<sup>1/2</sup>/65<sup>1/2</sup>. Handzeichnung.  
(Eidgenössisches Generalstabsbüreau.)
- Weri, Plan** von Basel. 20/23<sup>1/2</sup>. Lithographie der kartographischen Anstalt von H. Keil, Gotha.  
(Aus : Weri's Reisehandbücher ; mit einer Legende, rechts und links der Karte.)
- Keller, Heinrich**, Grundriss der Stadt Basel, mit Benutzung des Ryhiner-schen Plan's. Zürich, bei Heinrich Keller, 1832. Kupferstich v. J. Scheurmann, sculp.  
(Ziegler'sche Sammlung Basel. In Kommission bei G. Neunkirch, Buchhandlung in Basel. Mit Erklärungen.)
- Holdenecker, Achilles**, Basel und seine Umgebungen. Basel, 1836. 36/49. Lithographie von Hasler & Cie. Zweite Ausgabe 1840.  
(Mit 1 Plan der Stadt Basel und Erklärung und Verzeichniss der Sehenswürdigkeiten.)
- Plan des grossen Stadtbanns**, eingetheilt in 3 Bannwartbezirke. Basel, 1837. 39/49<sup>1/2</sup>. Lithographie von N. Hesch, Basel.  
(Staatsarchiv Basel. Colorirt.)
- Wölflin, J. G.**, Neuester Plan der Stadt Basel (Relief-Karte). Basel, bei J. G. Wölflin, ca. 1840. 34/48. Farbendruck und Prägung von Bauerkeller & Cie. in Paris.  
(Universitätsbibliothek Basel. Colorirt.)

- Situationsplan** über den Bahnhof hinter der Lottergasse und dessen Umgebungen. Zum Rathschlag vom 3. April 1843. Basel, 1843. 1 : 1:500.  $43\frac{1}{2}/56\frac{1}{2}$ . Lithographie von Hasler & Cie. in Basel. (Universitätsbibliothek Basel. Colorirt.)
- Keller, H.**, Plan der Stadt Basel. Zürich, 1844. 1 : 115:000. 26/43. Kupferstich von J. Scheuermann.
- Mähly, Frd.**, Stadtplan in vogelperspektivischer Ansicht von N.-O. aus 1845. 90/110. Handzeichnung. (Stadtkanzlei Basel. Colorirt.)
- — **Malerischer Plan** der Stadt Basel. Mit der Inschrift: Der Herr mache die Riegel Deiner Thore feste und segne Deine Kinder darinnen. Er gebe deinen Grenzen Frieden und sättige Dich mit dem besten Waizen (Psalm, Kap. 147, Vers 1314). Basel bei Fr. Mähly, 1847. 62/85. Kupferstich (Reproduktion). (Baudepartement Basel. Das Originalgemälde befindet sich im Sitzungssaal des E. E. Stadtrathes.)
- Holdenegger**, Achilles, Basel und seine Umgebungen, nach den neuesten und besten Quellen bearbeitet (Basle et ses environs). 1851. 38/49. Lithographie von G. Hasler. (Ziegler'sche Sammlung. Mit einem Plan der Stadt Basel und einer Karte zu Touren im Schwarzwald und auf der Eisenbahn.)
- Obrist, A.**, Plan de la ville de Basle. Plan der Stadt Basel. 1852. 1 : 4:000. 47/60. Lithographie von A. Zemp, sc. (Vide Basler Neujahrsblatt von 1852.)
- Pack, Isaac**, Plan des Bannes der grössern Stadt Basel eingetheilt in 3 Bannwart-Bezirke. Basel, 1852. 1 : 140:000.  $34\frac{1}{2}/45$ . Lithographie von F. Bruder. (Vaterländische Bibliothek Basel. Herausgegeben durch das Gescheid der mehreren Stadt. Grenzen colorirt.)
- Falkner, R.**, Die Stadt Basel im vierzehnten Jahrhundert. 1856. 41/62. Lithographie von G. Wolf. (Mittelalterliche Sammlung Basel. Vogelperspektivische Ansicht von Nord-Ost. Links und rechts: Namen der Strassen, Plätze und Gebäude.)
- Plan, Topographischer**, von Basel. Basel, 1856. (Basel im 14. Jahrhundert, herausgegeben von der Basler historischen Gesellschaft (Erdbebenbuch).)
- Löffel, L. H.**, Situationsplan der Stadt Basel. 1857, 1858, 1859. 1 : 2:000. Jedes Blatt  $54\frac{1}{2}/54\frac{1}{2}$ . Farbendruck von der Lith. Anstalt von E. Kaufmann in Lehr. (Staatsarchiv Basel. Mit Benutzung der Aufnahmen R. Falkner's.)
- Leemann, Fr.**, Situationsplan der Stadt Basel mit ihren Umgebungen. Basel, herausgegeben vom Bureau der S. C. B., 1858. 1 : 10:000. 23/61. Lithographie von J. Wurster & Cie. in Winterthur. (Universitätsbibliothek Basel. Mit einer Ansicht von Basel, wovon ein Exemplar mit dem Plan für Ausdehnung der Stadtquartiere mit den grösseren Quartierstrassen.)
- Uebersichtsplan** der Stadt Basel. Basel, 1862. 60/75. Lithographie. (Baudepartement Basel. Uncolorirt.)
- Situationsplan** der Stadt Basel mit ihren Umgebungen. Basel, 1868. 1 : 10:000. 64/65. Lithographie von der Top. Anstalt von Wurster, Randegger & Cie. in Winterthur. (Baudepartement Basel.)
- — **der Stadt Basel** mit ihren Umgebungen. 1870. 1 : 10:000. 63/64. Lithographie von Wurster, Randegger & Cie. in Winterthur. (Baudepartement Basel. Colorirt.)

- Situationsplan** der Stadt Basel mit ihren Umgebungen. 1873. 1:1000?  
63<sup>1</sup>/<sub>2</sub>/65. Lithographie der Top. Anstalt von Wurster, Randegger & Cie in Winterthur.  
(Baudepartement Basel. Colorirt.)
- Christen, J.**, Karte der südöstlichen Umgebung Basels. 1874. 1:10000.  
78/113. Lithographie.  
(Eidgenössisches Topographisches Bureau.)
- Schuhmacher, E.**, Stadt Basel mit Umgebung. Bern, 1878. 1:10000.  
66/80. Kartograph. Institut von H. Müllhaupt.  
(Eidgenössisches Topographisches Bureau.)
- Uebersichtsplan** der Stadt Basel. Mit Quartier-Eintheilung und neuem Strassennetz. Basel, 1879. 1:5000. 71/88. Lithographie.  
(Baudepartement Basel.)
- Stadt Basel** mit Umgebung. Bern, 1880. 1:10000. 67/80. Kupferstich von dem Geogr. Institut von Müllhaupt und Sohn in Bern.  
(Universitätsbibliothek Basel. Mit Horizontalcurven. Aequidistanz = 5 m.)
- Plan** der unteren Rheinbrücke in Basel. Basel, 1882.  
(Aus: Die untere Rheinbrücke oder genannt Johanniterbrücke.)
- Wegelin, Bäle.** Gravée par J. Poppel.  
(Collection de M. John Cuénod Genève.)
- Stadelmann, C.**, Uebersichtsplan der Stadt Basel. Basel, 1883. 1:5000.  
75/103. Lithographie von F. Bruder in Basel.  
(Baudepartement Basel. Roth überdruckt.)
- Pläne, 6**, der Stadt Basel, die Vergrösserung derselben darstellend in den Jahren 1615, 1784, 1852—1862, 1862—1872, 1872—1882, mit einer Karte von C. Stadelmann. 1883. 210/270. Kupferstich und Lithographie.  
(Staatskanzlei Basel. Unter Glas und Rahmen.)
- Plan** der Stadt Basel. Basel, 1885. 1:10000. 35/43. Lithographie von M. Fahrner.  
(Ziegler'sche Sammlung Basel. Mit Strassenverzeichniss. Colorirt.)
- — der Stadt Basel. Basel, 1886. 35/43. Lithographie von M. Fahrner in Basel.  
(Mit Strassenverzeichniss und Fremdenführer. Häuser colorirt.)
- Schimpf**, Pläne zu den seit 1870 neuerbauten Schulhäusern Basels. Basel, 1887. Quer Fol.  
(Zum gleichen Werke.)
- Uebersicht** der St. Leonhards-Gemeinde (Basel). 1889. 1:5000. 40/52. Lithographie von F. Bruder.  
(Baudepartement Basel. Colorirt.)
- Stadelmann, Cölestin**, Uebersichtsplan der Stadt Basel. Uebersichtsplan der langen Erlen und des Dorfes Kleinhüningen. 1890. 2 Bl. je 1:50000. 72/100 und 28/100. Lithographie von F. Bruder in Basel.  
(Universitätsbibliothek Basel. Herausgegeben vom Baudepartement Basel-Stadt. Häuser, Gewässer und Strassen colorirt.)
- — Uebersichtsplan der Stadt Basel 1890, mit Vergrösserung der Stadt von 1883—1890 (mit Uebersicht der langen Erlen und Kleinhüningen). Basel, 1890. 65/100. Handzeichnung.  
(Baudepartement Basel. Colorirt. Original.)
- Uebersichtsplan** der langen Erlen und des Dorfes Kleinhüningen. Herausgegeben vom Baudepartement Baselstadt. 1890. 1:5000. 40/100.  
(Eigenthümer: Baudepartement Baselstadt.)

- Stadelmann, Cöl**, Uebersichtsplan der Stadt Basel. Herausgegeben vom Baudepartement Baselstadt, 1890; enthält die Angabe aller Höhenmarken mit 4-farbigem Ueberdruck. 1890. 1 : 5'000. 72/100.
- Rosier, William**, Plan de Bâle (Carte). Lausanne, 1891. Petit 4. (Géographie générale illustrée. Ier Volume: Europe.)
- Berlepsch**, Plan der Stadt Basel. Basel, Schweighauser'sche Sortiments-Buchhandlung. 1 : 20'000. 26/29<sup>1</sup>/<sub>2</sub>. Lithographie von J. Wurster, Randegger & Cie. in Winterthur. (Stadtbibliothek Bern.)
- Leemann, Fr.**, Situationsplan der Stadt Basel mit ihren Umgebungen. 1 : 10'000. 53/61. Lithographie von der Topographischen Anstalt von J. Wurster, Randegger & Cie. in Winterthur (R. Leuzinger). (Eidgenössisches Topographisches Bureau. Auf der Universitätsbibliothek Basel 1 Exemplar mit Ausdehnung der Stadtquartiere und den grossen Quartierstrassen.)
- Uebersichtsplan der Stadt Basel**. Zürich. 1 : 25'000. 17/22. Lithographie von Hofer & Burger.
- Plan von Klein-Basel und Umgebung**. Basel. 1 : 3'000. 65/93. Lithographie.
- Mappen, Drei**, mit Abrechnungsplänen über die Wiesenkorrektion und alten Projektplänen angefüllt.  
Eine Serie von Bauplänen zur Birs-, Birsig- und Wiesenkorrektion.  
Eine grosse Kollektion von Bauplänen zur Korrektion und Herleitung der Bäche und Teiche im Kanton Basel-Stadt.  
Eine grosse Kollektion älterer Korrektionspläne von Strassen, Bächen, Teichen etc.  
Verschiedene Mappen, angefüllt mit Plänen von Baulinien, Strassenalignements, Strassenbauten, Dohlen und Kanalisationsplänen etc.  
Eine grosse Serie von Strassen-, Längen- und Querprofilen, Brückenprojekten und Ausführungsplänen, Bauhandrissen etc.  
(Baukollegium resp. Baudepartement Basel. Alles Handzeichnungen und Handrisse.)
- Sammelmappe**, Eine, von Quartierplänen (Strassenkorrektionen etc. 34/53) von Basel: Gundeldinger-Quartier (Uebersichtsplan in 34/53), 1 : 2'000. 70/100. Wallstrassen, 1 : 500. 51/58. Klosterstrasse und Umgebung, 1 : 500. 68/90. Kaufhausgasse, 1 : 500. 46/57. Lithographien von G. Wolf, Basel. (Baudepartement Basel.)
- Falkner, R.**, Kollektion von Kadasterplänen, Handrissen und Messtisch-Blättern (Basel-Stadt). (Baudepartement Basel.)
- Löffel, D. H.**, Kollektion von 26 Blättern (Originalaufnahmen) Kadasterplänen von Basel-Stadt. (Baudepartement Basel.)
- Situationsplan der Stadt Basel mit den Projekten der Verbindungsbahnen und der Fahrbrücken**. Winterthur. 1 : 10'000. 28<sup>1</sup>/<sub>2</sub>/36. Lithographie von der Topographischen Anstalt von J. Wurster, Randegger & Cie. in Winterthur. (Vaterländische Bibliothek. Colorirt.)

- Falkner, R.**, Stadtplan von Basel (Stadtban). Gross-Basel, (4 Bl.) 1 : 2'000. 52/67. Lithographien. Klein-Basel, (4 Bl.) 1 : 2'000. 52/67. Lithographien.  
(Baudepartement Basel.)
- Karte** von Basel und seinen Umgebungen. Carte de Bâle et de ses environs. Basel. 1 : 100'000. 50/53. Verlag von H. Amberger's Buchhandlung, Lithographie und Imprimerie. Lithographie de A. Schmidt, gravée sur pierre par J. B. Valluet, alné.  
(Ziegler'sche Sammlung Basel.)
- Randegger, J.**, Wandkarte von Basel und Umgebung, nach den eidgenössischen Vermessungen und der Topographischen Karte des Grossherzogthums Baden bearbeitet. Winterthur. 1 : 50'000. 55/68 (jedes Blatt). 110/136 (die ganze Karte). Chromolithographie. Stich und Druck der Topographischen Anstalt von J. Wurster, Randegger & Cie. in Winterthur.  
(Ziegler'sche Sammlung Basel.)
- Schmidt**, Plan vom Markgräfischen Hof und Garten mit den Umgebungen, nebst Nivellement. 1 : 500. 52/64. Lithographie.  
(Baudepartement Basel.)
- Falkner, R.**, Plan des Stadtbezirks vom St. Margarethen Letten bis St. Johannithor, mit Einzeichnung des Centralbahnhofes. 103/118. Original-Handzeichnung.  
(Staatsarchiv Basel. Colorirt.)
- Plan** der Stadt Basel mit Bezeichnung der Quartier-Eintheilung. 1 : 12'500. 48/69. Lithographie von A. Zemp, Basel.  
(Baudepartement Basel. Colorirt. Mit Verzeichniss der Brunnen und Bachöffnungen.)
- Plan de la ville de Bâle.** Plan der Stadt Basel. 36/55. Lithographie.  
(Vaterländische Bibliothek Basel. West oben. Nach der historischen Entwicklung colorirt. Mit Verzeichniss der Kuriositäten.)

## Baselland.

## Liestal.

- Ringer, M. J. J.**, Liechtstall (Liestal). 21/32<sup>1/2</sup>s. Kupferstich.  
(Stadtbibliothek Bern.)
- Büchel, Em.**, Karte von Liestal und Umgebung (ohne Titel). 18<sup>1/2</sup>/18<sup>1/2</sup>s. Kupferstich von Chovin, sculp.  
(Stadtbibliothek Bern. Uncolorirt.)
- Kadasterplan** von Liestal (nicht vollständig vorhanden). 1 : 500. 66/108. Lithographie.  
(Baudepartement Basel. Colorirt.)

## A u g s t.

- Büchel, Em.**, Lage von Augst. 12/17. Kupferstich von J. R. Holzhalb.  
(Stadtbibliothek Bern.)
- — Lage von Augst. Zürich. 12/17<sup>1/2</sup>s. Kupferstich von J. R. Holzhalb.  
(Stadtbibliothek Bern. Colorirt.)
- Frey, J. Jb.**, Plan über den Stadtbezirk der Augusta Rauracorum. 45/59. Pause nach einer Lithographie von Schmidt.  
(Ziegler'sche Sammlung Basel. Mit Koordinaten und geographischen Längen und Breiten.)



## Langenbruck.

**Langenbruck und seine Umgebung.** Basel. 24/28. Lithographie von Hasler & Cie.

(Vaterländische Bibliothek Basel. Links und rechts Ortstafel.)

**Langenbruck und Umgebungen, circa 2 Wegstunden im Umkreise.**

(Colorirt. Aufgespannt.)

## Ittingen.

**Baader, Fr., Geometrischer Plan des in 3 Sektionen eingetheilten Bannes der Gemeinde Ittingen, dessen Flächen-Inhalt 975 Jucharten beträgt.** 1822. 1 : 5'000. 70/103. Original-Handzeichnung. (Baudepartement Basel. Colorirt.)

## Bern.

## Stadt.

**Plepp, Jos., Plan der Stadt Bern.** 1623.

(J. P. malte das im historischen Museum Bern befindliche Original im Jahre 1583. 1753 restaurirt. J. P. war Maler, Bildhauer und Werkmeister, ein Schüler des Tyrolers Daniel Heinz, eines in Bern bekannten Malers. P. leitete den Bau des Schlosses Lenzburg und hinterliess diesen ältesten Stadtplan Berns, der für die Kenntnisse der alten Topographie sehr werthvoll ist. Eigenthümer einer Copie ist Herr Studer, sen., Apotheker, Bern.)

**Meyer, Joh., Plan, Bern, die Hauptstadt im Nücht-Land.** Ca. 1700.

**Reinhardt, J. L., Plan von dem Statt-Bach und allen dazu gehörenden Quellen etc.** Bern, 1731. 1 : 1:377. 5 Blatt in Farben im Format 22/127, 41/169, 41/157, 33/118, 41/133. Handzeichnung. (Bauamtsarchiv Bern, Nr. 191.)

**Plepp, Jos., Berna Metropolis Nuithoniae.** Basel, 1734. 25/50. Kupferstich von J. J. Turneyesen sel. Wittib & Erben, sc. (Universitätsbibliothek Basel. Perspektiv.)

**Riediger, Heinr., Plan der Stadt Bern und derselben Gegne.** Vor 1735. 84/86.

(Sehr schöner Plan, verfertigt von dem 3. Sohn des bekannten bernischen Kartographen Riediger. Colorirte Originalzeichnung; die Künstlerhand des Vaters ist leicht zu erkennen. Vgl. Graf, Geschichte der Mathematik in bernischen Landen, III, S. 69. Eigenthümer: S. A. C. Bern.)

**Miranj, Environs de Berne du côté du Stalden,** 2 Blatt. 1749 und 1752. 89/130 und 55/321. Handzeichnung in Tusch und Farben. (Stadtarchiv Bern, Nr. 142 und 143.)

**Plan der Stadt Bern, wie solche in dem Jahre 1583 gewesen, nach einem alten Gemäld mit Fleiss nachgemacht.** Bern, 1753. 14<sup>1</sup>/<sub>2</sub>/46. Quer Fol. Reproduktion in Lithographie von F. Lips.

**Brenner, Geometrischer Grundriss eines Stücks der Statt Bern auf Befehl loblichen Bauamts gemessen und in Grund gelegt.** 1757. 63/130. 183 mm. = 500 Bernfuss. (Stadtarchiv Bern, Nr. 23.)

— — **Joh. Jak., Plan über das Bubenbergische Viertel der Stadt Bern, von der Kreuzgasse bis zum Zeitlocken.** 1759. 1 : 200. 217/250.

(Stadtarchiv Bern, Nr. 123.)

— — **Plan des Zähringischen Viertels der Stadt Bern, von der Unterthorbrücke bis zur Kreuzgasse.** 1759. 1 : 200. 120/360. (Stadtarchiv Bern.)

— — **Plan des dritten Viertels der Stadt Bern, vom Zeitlocken bis zum Käfigthurm.** 1765. 1 : 200. 191/282.

(Stadtarchiv Bern, Nr. 124.)

- Eyen, Friedrich**, Plan des Obern Viertels der Stadt Bern, vom Käfigthurm bis und mit den Schanzen, 1775. 1 : 200. 220/320.  
(Stadtarchiv Bern. Nr. 93.)
- Glott, C. B.**, Plan de la ville de Bern. Genève chez Hardy, 1777. 50/64<sup>1/2</sup>. Kupferstich.  
(Stadtbibliothek Bern. Mit Karte des alten Genf und Genfs Umgebung.)
- von Sinner, Karl**, Grundriss von Bern 1790. Mit Randzeichnungen öffentlicher Gebäude und einem Gegenstandszeiger. Stich von M. G. Eichler. 1 : 3:356. 41/66.
- Müller, J. R.**, Bern, General-Grundriss über den gesammten Stadtbezirk, dessen Marchen und Anstösse in Grund gelegt. 1797—1798. Mit Inhaltsverzeichniss. 77/108. 202,8 mm. = 600 Bernschuh.  
(Stadtarchiv Bern, Nr. 3. Sehr schönes Exemplar.)
- — Bern, Unterer Stadtbezirk. Zwei Originalmesstischpläne. 1797. 86/118.  
(Stadtarchiv Bern, Nr. 139.)
- — Bern, Oberer Stadtbezirk; drei Originalmesstischpläne. 1797. 92/132, 71/100, 73/82.  
(Stadtarchiv Bern, Nr. 100.)
- — Grundriss von dem obern Stadtbezirk Bern, in Grund gelegt in den Jahren 1797 und 1798. 1 Atlas mit 17 Detailplänen im Massstab 1 : 2:182 und 1 Uebersichtsplan im M. 1 : 8:728. 60/75.  
(Stadtarchiv Bern, Nr. 5, auf dem Katasterbureau. In Tusch und Farben, sehr schön.)
- — Geometrischer Plan von dem untern Stadtbezirk Bern, in Grund gelegt in den Jahren 1797—1798. 1 Atlas mit 17 Blättern und 3 Beiblättern aus der Gemeinde Bolligen, im Massstab 1 : 2:182 nebst Uebersichtsplan im Massstab 1 : 8:728. 60/75.  
(Stadtarchiv Bern, Nr. 6 auf dem Katasterbureau Bern. In Tusch und Farben, sehr schön.)
- Bollin, R. J.**, Geometrischer Plan von dem Burgernziel der Stadt Bern, 1799. 70/100. 157 mm. = 2200 Bernfuss.  
(Stadtarchiv Bern, Nr. 4.)
- von Lorber, Karl**, Grundriss von Bern. Bern, 1800. 54/119.
- Plan der Stadt Bern im 13. Jahrhundert.** Ca. 1800 (?). 8. Anonymer Stich.
- Bollin, R. J.**, Geometrische Plan's von denen der Stadt Bern eigenthümlich zugehörigen sogenannten Fraubrunnen- und Buchsee-Reb-  
gütern zu Twann am Bielersee, aufgenommen 1801. 1 Atlas mit 16 Planblättern. 1806. 40/54. 291,4 mm. = 500 Bernfuss.  
(Stadtarchiv Bern, Nr. 192. Mit alphabetischem Register der vorkommenden Lokalbenennungen.)
- — Platz zwischen dem grossen Burgerspital und dem Golattenmattthor, 1 Blatt. 1807. 47/90. 292,5 mm. = 40 Ruthen.  
(Stadtarchiv Bern, Nr. 64.)
- — Plan der Stadt und Gegend von Bern. Bern, 1807. 25/32<sup>1/2</sup>. Kupferstich von Girardet.  
(Eidgenössisches Topographisches Bureau.)
- König, F. N.**, 1 Plan und 4 Kupfer. Bern, 1808. 8.  
(Der Stadt Bern vornehmste Merkwürdigkeiten s. e. kurze Chronik von S. v. W.)

- Bollin**, Plan der Stadt und Gegend von Bern. Bern bei J. J. Burgdorfer, Kunst- und Buchhandlung, 1806. 25<sup>1</sup>/<sub>s</sub>/33. Kupferstich von Ab. Ls. Girardet in Bern.  
(Stadtbibliothek Bern.)
- — **R. J.**, Plan von der Stadt und dem Stadtbezirk Bern 1809, herausgegeben durch J. J. Burgdorfer, Bern 1811. 1 : 17·178. 46/57. Kupferstich von J. J. Scheuermann.
- König**, F. N., 1 plan et 4 vues, aussi colorés. Berne, 1810.  
(Description de la ville de Berne.)
- Bollin**, R. J., Plan von der Stadt und dem Stadtbezirk Bern. Bern bei J. Burgdorfer, 1811. 1 : 17·466. 46/56<sup>1</sup>/<sub>s</sub>. Kupferstich von J. J. Scheuermann.  
(Stadtbibliothek Bern.)
- Messmer**, F. A., Plan von Bern, unterer und oberer Stadtbezirk, 2 Blätter. 1817. 61/83. 17 cm. = 5000 Fuss.  
(Staatsarchiv Bern.)
- Oppikofer**, Joh., Trigonometrisches Netz zur Vermessung der Stadt Bern von 1818—1822, unter der Leitung von Herrn Professor Trechsel. 91/150.  
(Stadtarchiv Bern, Nr. 808.)
- — Grundriss der Stadt Bern, unter der Leitung des Herrn Professor Trechsel, von 1819—1821. 1821. 1 : 2·000. 53/96. Originalzeichnung.  
(Stadtkanzlei Bern.)
- — Plan der Stadt Bern in 6 Blättern. 1 : 1·000. Skizzenhaft bearbeitet.  
(Stadtarchiv Bern, Nr. 18.)
- — Plan der Stadt Bern in 10 Blättern. Bern, 1818 bis 1823. 1 : 500. 54/86. Nebst Uebersichtsplan. 1 : 2·000. 60/90.  
(Stadtarchiv Bern, Nr. 17.)
- Grundriss** der Stadt Bern. A° 1819. Nach Hahn's Handzeichnung von A° 1803.
- Grundriss** der Stadt und umliegenden Gegend von Bern. Ca. 1820. Handzeichnung. Colorirt.  
(Müller, Antiquar, Bern.)
- Bollin**, Plan de la ville et des environs de Berne. Bern, 1827. 26/33. Kupferstich von Girardet.  
(Stadtbibliothek Bern. Colorirt.)
- Roder**, F., Plan der Stadt und des Stadtbezirks Bern, gezeichnet mit hoher Bewilligung des Tit. Stadtrathes durch R. J. Bollin. Renovations-Kommissair in Bern. Erneuert A° 1831—1832 von Friedr. Roder. 1 : 17·178. 46/57. Herausgegeben von J. J. Burgdorfer, Kunsthändler in Bern.  
(Stadtarchiv Bern, Nr. 42.)
- Bollin**, R. J., Plan der Stadt Bern. Erneuert A° 1831 durch F. Roder. Gestochen von Scheuermann. Bern, 1832. 1 : 18·000. 46/57. Gr. Fol.
- Oppikofer**, Joh., Grundriss von Bern. Mit Randzeichnungen öffentlicher Gebäude. 1836. 1 : 2·000. 57/77. Lithographie von C. A. Jenni & Cie.  
(Stadtarchiv Bern, Nr. 22.)

- Beck, E.**, Karte der Umgebungen von Bern. Bern, 1857. 1 : 24·742. 45/65. Lithographie.  
(Ziegler'sche Sammlung Basel und Stadtbibliothek Bern. Mit einem Stadtplan von Bern im Massstab 1 : 8000. Kantons- und Schweizerwappen auf dem Titel.)
- Antenen, J.**, Plan der Stadt Bern. Bern. 1 : 6·250. 39<sup>1</sup>/<sub>2</sub>/59. Lithographie von G. Kümmerli.  
(Katasterbureau Bern.)
- Salvisberg, F., Studer, F. und Dähler, C.**, Plan zum neuen Quartier beim Bundesrathhause und dem obern Thor in Bern. Bern 1859, resp. 1860. 1 : 1·000. 59/73. Lithographie von Kümmerli in Bern.  
(Stadtbibliothek Bern. Colorirt.)
- Beck, E.**, Neuester Plan der Stadt Bern und Umgebung. 1861. Farbendruck. Gr. Fol.
- Plan der Stadt Bern.** Offizielle Ausgabe mit besonderer Berücksichtigung des Kanalisations-Systems. Bern, 1876. 47/86.  
(Schmid, Francke & Cie., vorm. J. Dalp'sche Buchh. Bern.)
- — der Stadt Bern. 1 : 6·250. 78/103. Kupferstich von A. Müllhaupt in Genf.  
(Staatsarchiv Bern, Nr. 14.)
- Umgebung,** Die, von Bern mit Bezeichnung der Armenerziehungs- und Rettungsanstalten. 1877. 37/38. 1 : 25·000. Ueberdruck aus Blatt 317, 319, 320, 322.  
(Eidgenössisches Topographisches Bureau.)
- Gemeinde Bern.** Uebersichtsplan mit den vom Regierungsrath am 29. Nov. 1873 genehmigten Stadterweiterungsalignementen. 2 Blätter. Mattenhof und Länggasse. 1878. 1 : 2000. Jedes Blatt 54/90. Lithographie von G. Kümmerly. Verlag von Huber & Comp. (Hans Körber) in Bern.  
(Schwarz mit braunen Kurven und Stadterweiterungsstrassen.)
- Katasterbureau der Stadt Bern.** Gemeinde Bern. Uebersichtsplan, Blatt III, Altenberg und Lorraine. 1878. 1 : 2·000. 63/87. Lithographie von G. Kümmerly. Verlag von Huber & Comp. (Hans Körber) in Bern.  
(In schwarz, grauem Häuserton, mit braunen Höhenkurven.)
- — der Stadt Bern. Uebersichtsplan über den Gemeinde-Bezirk Bern. 1879 und 1884. 1 : 10·000. 66/90. Stich von C. v. Hoven, Bern. Lithographie von G. Kümmerly, Bern. Verlag von Huber & Comp. (Hans Körber) in Bern.  
(In schwarz, braun, blau und grün. Höhenkurven 3 m. Aequidistanz.)
- Quartier- und Strassenplan der Stadt Bern.** Bern, 1882. 1 : 6·250. 61/71. Lithographie von G. Kümmerly.  
(Eidgenössisches Topographisches Bureau.)
- Plan der Stadt Bern und Umgebung mit Stadterweiterung.** Reduzirt und bearbeitet nach der Katastervermessung der Gemeinde Bern. 1883 und 1889. 1 : 2·000, in 9 Blättern. 129/175. Auto-graphie von Eduard Fehlbaum in Bern. Verlag des Stadtbauamtes.  
(Schwarz mit Horizontalkurven.)
- Quartier- und Strassenplan der Stadt Bern.** 1882 und 1883. 1 : 6·250. 51/71. Lithographie von G. Kümmerly, Bern. Verlag von Huber & Comp. (Hans Körber) in Bern. Farbendruck.

- Brünnimann**, Uebersichtsplan über den Gemeindebezirk Bern. 1884. 71/99. 1 : 10'000.
- Rosier**, William, Plan de Berne. Lausanne, 1891. 1 : 50'000. Petit 4. (Géographie générale illustrée. Ier Volume: Europe.)
- Plan der Stadt Bern**. 1891. 1 : 10'000. 28/40. Topographische Anstalt der Gebrüder Kümmerly, Bern.  
(Beigabe zum Adressbuch. Schwarz und roth, sauber. Ohne Terrainkurven.)
- Umgebung von Bern**. 1 : 200'000. 18/19<sup>1</sup>/<sub>2</sub>. Lithographie von Wurster & Cie. in Winterthur.  
(Stadtbibliothek Bern. Auf Leinwand gespannt.)
- Karte der Umgebung der Stadt Bern**. Winterthur. 26/27. Kupferstich der Topographischen Anstalt J. Wurster & Cie. in Winterthur.  
(Stadtbibliothek Bern. 1 Exemplar mit mit rother Tinte eingeseichneten Nachtragungen.)
- Plan von Bern (Stadtplan)**. Bern. 15/24<sup>1</sup>/<sub>2</sub>. Kupferstich.  
(Stadtbibliothek Bern. Mit Bezeichnung Tafel 11.)
- Berne en Suisse (Stadtplan)**. 12/16. Kupferstich.  
(Stadtbibliothek Bern. Mit Bezeichnung Tom II, pag. 61. (Nord oben) perspektivisch.)
- Bern (kleiner Stadtplan)**. 6/11. Kupferstich.  
(Stadtbibliothek Bern. Mit Bezeichnung Pno, perspektivisch.)
- Gerber**, F., Plan der Stadt Bern. Lithographie. Fol.
- Plan der Stadt Bern**. Lithographie von G. Kümmerly. Fol.
- Karte der Umgebung von Bern mit Einzeichnung der burgerlichen Felder und Wälder**.
- Bern, Stadt, Katasterpläne deponirt auf dem Katasterbüro**.
- Quartier**, Roth, Gelb, Grün und Weiss, der Stadt Bern. Je 1 Blatt.  
(Stadtarchiv Bern, Nr. 37.)
- Lutz**, R., **Stengel**, R. und **Jacky**, W., Plan der Stadt Bern (in zwei Blättern: westl. und östl. Hälfte). Genf. Ca. 1 : 6000. Kupferstich der Topogr. Anstalt von Müllhaupt in Genf; gedruckt von H. Kœgel.  
(Stadtbibliothek Bern. Uncolorirt.)
- Anselmier**, G., Plan der Stadt Bern. 1 : 6'666. 22/35. Lithographie von R. Leuzinger.  
(Eidgenössisches Topographisches Bureau.)
- Bern die Hauptstadt in Nüchtländ**. 18/29<sup>1</sup>/<sub>2</sub>. Kupferstich.  
(Universitätsbibliothek Basel. Mit den Wappen der Vogteyen sowie derjenigen der Schultheissen Niklaus Dachselhofer und Anton von Grafenried. Mit einer historischen Notiz über Erbauung (1191) der Stadt und Eintritt derselben in den Bund 1353.)
- Bern, Stadtplan**. 14/19. Kupferstich.  
(Stadtbibliothek Bern. Seite 480 des Comm. Rer. Germ. Liber III. Sd oben. Perspektivisch.)
- Berna Metropolis Nuithoniae. Berna, Bern oder Bären (auch in Bern)**. Augsburg, bei Gabriel Bodenehr. 25/50. Kupferstich von Stöcklein, sculp. (Basel).  
(Universitätsbibliothek Basel.)
- Deutsch**, Rud. Manuel (Sohn von Nikl. Manuel), Bern in der Eydtnossenschaft an dem Wasser Aar gelegen, figurirt nach ihrer Gelegenheit. 21/30. Holzschnitt von R. Manuel Deutsch.  
(Universitätsbibliothek Basel. Perspektivisch dargestellt.)

- Ville, La, de Berne en Suisse.** 21/34.  
(Universitätsbibliothek Basel.)
- Bodenehr, Gabriel, Stadtplan von Berna, Bern oder Bären.** Augsburg. 15/24.  
(Stadtbibliothek Bern. Theatrum der vornehmsten Städte und Oerther in der Schweiz.)
- Riediger, H., Plan der Stadt Bern sambt derselben Gegne und herumligenden Gütheren.** 66/84. Handzeichnung colorirt mit 3 Vignetten 1735 (Copie ?).  
(Bibliothek Sektion Bern, S. A. C.)
- Plan des untern Theiles der Stadt Bern und der Richtung, welche die grosse Brücke nebst ihren Zugängen erhalten wird.** 1:2'000. 26/27. Lithographie.  
(Vaterländische Bibliothek Basel.)
- Plan des Terrains bei der grossen Schanze mit den nächsten Umgebungen.** Lithographie von J. F. Wagner. Gr. Fol.

## Kanton Bern.

- Zöllner, C. E., 37 Gemeinde- und Bodenzinspläne.** 1789—1797.  
(Staatsarchiv Bern.)
- Kanton Bern, Katasterpläne, deponirt in den Amts- und Gemeindegemeinschaften.**
- Jara, 142 Katasterpläne von Cerf, Brocard, Evard, Frésard, Froté, Gasmann, Girard, Girardin, Fisch, Helg, Hopf, Juillerat, Lapaire, Oppikofer, Pellaton, Peseux, Noirjean, Besson, Aubry, Châtelain, Vermeille.** 1818—1828. 1:2'500.  
(Staatsarchiv Bern.)
- Willomet, P., jun., Plan du village de Gleresse.** 1723. 87/131. 1 cm. =  $2\frac{2}{7}$  toises à 10 Bernfuss.  
(Staatsarchiv Bern.)
- Unternehmung, Landwirthschaftliche, in Witzwil.** 1874. 26/34. Uebersicht aus Blatt VI, VII, IX, XII.
- Bodenehr, Gabriel, Ansicht von Bienna, Biel.** Augsburg. 14/29 $\frac{1}{2}$ .  
(Stadtbibliothek Bern. Theatrum der vornehmsten Städte und Oerther in der Schweiz.)
- Burgdorf, Plan und Profile der in den Jahren 1829—30 ausgeführten Stalden-Korrektion.** Lithographie. Fol.
- Situationsplan der Brandstätte in Burgdorf den 21. Juli 1865.** 27/43. Lithographie.  
(Vaterländische Bibliothek, Basel.)
- Lanz und Bentell, Thun und Umgebung.** 1785. 1:10'000. 20/45. Lithographie.  
(Eidgenössisches Generalstabsbureau Bern.)
- Weiss, A., Thuner Almend.** Bern, 1877. 1:5'000. 48/63. Lithographie.  
(Eidgenössisches Generalstabsbureau Bern.)
- — **Thuner Almend.** Uebersichtsplan 1874. Bern, 1874. 1:5'000. 33 $\frac{1}{2}$ /78. Lithographie von G. Kümmerli.  
(Eidgenössisches Generalstabsbureau Bern.)
- v. Muralt, E., Führer durch Thun, dessen Merkwürdigkeiten, ältere Geschichte und Umgebungen, mit einem Plan von Thun.** Thun, 1865. 56 Seiten. 32.  
(Dasselbe auch in französischer Sprache.)
- Vögeli-Bodmer, Topographische Karte von Thun und Umgebung.** 1:25'000.

- Müllhaupt, F.**, Kleine Topographische Karte von Amsoldingen und Umgebung. 1 : 25'000. Verlag der Topographischen Anstalt von Müllhaupt, Bern.
- Halder, A.**, Interlaken und seine Umgebungen. Bern. 1 : 13'000. 45/55<sup>1/2</sup>. Lithographischer Farbendruck von Leuzinger. (Eidgenössisches Generalstabsbüreau Bern.)
- Feller, K.**, Uebersichtsplan der Gemeinde Köniz. Bern. 1881. 1 : 10'000: 90/108. Lithographie von C. v. Hoven. (Eidgenössisches Topographisches Bureau.)
- Schumacher, G.**, Plan der Kirchgemeinde Muri. 1812—1813. 17 cm. = 5000 Schuh. (Staatsarchiv Bern.)
- — Plan der Kirchgemeinde Vechigen. 2 Blätter. 1812—1813. 17 cm. = 5000 Schuh. (Staatsarchiv Bern.)
- — Plan der Kirchgemeinde Stettlen. 1813. 17 cm. = 5000 Schuh. (Staatsarchiv Bern.)
- — Plan der Kirchgemeinde Bolligen. 2 Blätter. 1813—1814. 17 cm. = 5000 Schuh. (Staatsarchiv Bern.)
- — Plan des östlichen Theiles von Wohlen. 1813—1814. 17 cm. = 5000 Schuh. (Staatsarchiv Bern. Der westliche Theil in Brouillon.)
- — Plan der Kirchgemeinde Köniz. 4 Blätter. 1816—1818. 17 cm. = 5000 Schuh. (Staatsarchiv Bern.)
- Fisch, C.**, Plan der Kirchgemeinde Oberbalm, revidirt durch J. Opikofer. 1810, revidirt 1817—1818. 17 cm. = 5000 Schuh. (Staatsarchiv Bern.)
- Messmer, F. A.**, Plan der Kirchgemeinde Bremgarten. 1818. 61/83. 17 cm. = 5000 Schuh. (Staatsarchiv Bern.)
- Plan der Kirchgemeinde Kirchlindach.** 1818. 17 cm. = 5000 Schuh. (Staatsarchiv Bern.)
- v. Wagner, Gabriel**, Plan von Bümplitz. 2 Blätter. 1818—1819. 17 cm. = 5000 Schuh. (Staatsarchiv Bern.)
- Neuenstadt und Ligerz**, Stiftgüter. 2 Blätter. 1816. 44/57. (Stadtarchiv Bern, Nr. 196.)
- Grundriss des Marktfleckens Langenthal.** 1817. Ca. 1 : 1'400. (Staatsarchiv Luzern.)
- Gruner**, Handriss der Gemeinde Trub.
- Studer, G.**, Karte der Gemeinde Trub. Langnau, 1830. Lithographie von Hermann.
- — 1 Karte. Bern, 1830. 8. Topographie der emmenthalischen Alpgemeinde Trub von J. J. Schweizer.
- Plepp, Jos.**, Handriss von Tessenberg 1632. 42/75. 95 mm. = 1/2 Wegstunde. (Staatsarchiv Bern.)
- Bodmer, S.**, Detaillirter Riss von Nods und Prägels. (Kriegsarchiv Bern.)
- Plans et détails des tours de Diesse et des prisons.** 1852. (Les antiquités de Neuchâtel. F. Du Bois de Montpérenne.)

- Hennet, H.**, Plan topographique de la Commune de Delémont. 1870. 1 : 10'000. 55/71. Lithographie von Leuzinger, Bern. (Eidgenössisches Topographisches Bureau.)
- Helg, Monet et Ulliax**, Plan d'Alignement de St. Imier. 1883. 1 : 2'000. 29/71. Lithographie de Hofer et Burger.
- Lenk**. 1888. 23<sup>1</sup>/<sub>2</sub>; 24<sup>1</sup>/<sub>2</sub>. Ueberdruck aus Blatt XVII. (Eidgenössisches Topographisches Bureau.)
- Rosler, William**, Plan de Porrentruy. Lausanne, 1891. 1 : 25'000. Petit 4. (Géographie générale illustrée. 1er Volume : Europe.)

## Freiburg.

## Stadt.

- Cintan, Jehan**, Portraiture de la ville de Fribourg (soit portrait, image ou représentation de la ville de Fribourg). 1458. (Il résulte du compte des Trésoriers No. 112 que cette espèce de héraut d'armes coût 10 sols quand il vint visiter la ville de Fribourg, « pour la portraire ». Nous n'avons donc ici qu'un projet et nous ne savons pas s'il a été mis à exécution.)
- Schüffelín, Hans**, Abcontrafeyung der Stadt Freyburg in Uchtland. 1543. (Dans le second semestre de l'année 1543, le trésorier List de Fribourg paya 27 livres à Hans Schüffelín (reçu comme Flachmaler à Fribourg en 1542) zu Ergötzung der Schenki so er minen Herren mit Afcontrafeyung irer Statt gethan. Compt. des Trésoriers No. 279.)
- Lutenschlager, Jean-Fridolin et Seckinger, Grégoire**, Grand plan de la ville de Fribourg, pris à vol d'oiseau. 1582 (et non 1529 comme le dit Kuenlin). 190,412. (Ce plan est exposé maintenant au Musée d'antiquités de Fribourg. Collé sur toile et peint à l'huile.)
- Phlot, Steffan und Martini, Martinus**, Wahrhafte und eigentliche Abconterfactur der Berümbten Catholischen Eidgenössischen Statt Freiburg in Uchtland sambt ihrer Gelegenheit. Freiburg, 1606. 8 Blätter. Jedes Blatt 38/39. (Les plaques de cuivre dont il a été fait plusieurs tirages, existent au Musée d'antiquités de Fribourg.)
- Wehrli, Laurenz und Martini, Marti**, Warhafftige Abconterfactur der Berümbte Cartholisch stat Friburg in Uchtlandt sampt Irer Gelegenheit. Freiburg, anno 1608. 1 Blatt. 51,7/74. (Du tirage ou de l'édition de 1608 il ne reste qu'un exemplaire au moyen duquel le lithographe J. A. Thürler a préparé une nouvelle pierre et a fait un tirage daté du 1er mai 1865.)
- Covens-Mortier**, Freyburg in Uechtland. 39/50. Kupferstich. Perspektivisch. (Stadtbibliothek Bern.)
- Merian**, Freyburg in Uechtland. Fryburgum Nuitoniae. 22/35. Kupferstich. Perspektivisch. (Stadtbibliothek Bern.)
- Bodenehr, Gabriel**, Stadtplan von Freyburg im Uechtland. Augsburg. 15<sup>1</sup>/<sub>2</sub>/23. (Stadtbibliothek Bern. Theatrum der vornehmsten Städte und Oerther in der Schweiz.)
- Killan, G. Chr.**, Freyburg im Uechtland. 15<sup>1</sup>/<sub>2</sub>/23. Kupferstich. Perspektivisch. (Stadtbibliothek Bern.)
- Raedlé, Charles, P.**, Plan de Fribourg en Suisse, en 1825. Une feuille. 37,6/45. (Supplément : Explication du plan de Fribourg en Suisse, dédiée à la jeunesse de cette ville pour lui servir de première leçon de géographie. Lucerne, 1827. 1 vol. in 8, 136 p., par le P. Grégoire Girard, Cordelier.)



- Plan de la ville de Fribourg en Suisse.** Fribourg, 1840. 18/22. 8.  
(Géographie du canton de Fribourg à l'usage des écoles primaires, par F. X. Suchet, instituteur.)
- Fribourg, ses environs et ses nouvelles entreprises industrielles.** Berne, chez G. Kümmerly, 1872. 1 : 15'000. 40/52. Lithographie von R. Leuzinger.  
(Stadtbibliothek Bern. Société helvétique des sciences naturelles.)
- Sudan, J. et Bertschy, J. B., Plan de la ville de Fribourg et des environs.** Fribourg, chez Josué Labastron. 1 : 5'000. 40/52. Chromo-Lithographie von Wurster, Randegger & Cie.  
(Ostschweizerische geographische Gesellschaft St. Gallen.)
- Plan der Umgebungen von Freyburg.** Winterthur. 20/24. Lithographie von J. Wurster & Cie., Winterthur.  
(Ziegler'sche Sammlung Basel. Mit Angabe der Truppenstellungen vom 13. und 14. November anno ?)

**Freiburg, Kanton, 283 plans cadastraux.**

**Butly, Plan géométrique des bains de Bon (Ct. de Frybourg).** 1760. 17/28. Kupferstich von D. Herrliberger.  
(Stadtbibliothek Bern.)

**Bollin, Greng am Murtensee.** 1804. 71/117. 161 mm. = 1100 Schuh.  
(Staatsarchiv Bern. Nr. 224.)

**Bise-Reney, Plan de la commune de Villars sur Glâne district de la Sarine contenant 29 feuilles, commissionné le 18 juin 1887 et levé en 1888.** Fribourg, 1888. 44,3/55,3.

(Il existe une collection de 283 plans cadastraux semblables à celui désigné ci-haut soit un par chaque commune du canton. Ces plans ont été commencés ensuite de la loi du 17 juin 1841 sur le cadastre foncier.)

## St. Gallen.

### Stadt.

- Stat Sant Gallen, Die Lobliche, sambt dem Fürstlichen Closter.** 1596. 41/60. Original-Handzeichnung.  
(Verwaltungsarchiv St. Gallen.)
- Stat Sant. Gallen, Die lobliche, sambt dem Fürstlichen Closter.** (Reproduktion nach einer Karte von 1596). St. Gallen. 24/35. Lithographie von J. Tribelhorn.  
(Universitätsbibliothek Basel. Reproduktion. Vogelperspektivisch.)
- Sant Gallen, Stadtplan (Vogelperspektivisch.)** 60/80. Handzeichnung auf Leder. Copie.  
(Vadianum St. Gallen. Links oben Wappen mit Bär, links unten Legende.)
- Kilian, Georg Christian, St. Gallen (Grundriss).** Augsburg. 15/22. Kupferstich.  
(Stadtbibliothek Bern.)
- Ville, La, et l'Abbaye de St-Gall.** 12/16. Kupferstich.  
(Vadianum St. Gallen. Aus einem Werk, welchem? Bez. rechts oben: Tom. II.)
- St. Gallen, 20<sup>1</sup>/<sub>2</sub>/30<sup>1</sup>/<sub>2</sub>** Photo-Lithographie. Reproduktion.  
(Verwaltungsarchiv St. Gallen. Rechts oben Wappen mit Bär, links unten Legende, nach einer Glasscheibe von Merian.)
- Ville, La, de St. Gall en Suisse.** 20<sup>1</sup>/<sub>2</sub>. Metallstich.  
(Universitätsbibliothek Basel. Vogelperspektivisch.)
- Merian, St. Gallen (Grundriss).** 21/31. Kupferstich.  
(Stadtbibliothek Bern.)
- Bodenehr, G., St. Gallen.** 14<sup>1</sup>/<sub>2</sub>/22. Kupferstich. Mit Erläuterungen.
- St. Gallen, 2 alte Stadtpläne.** 17. Jahrhundert. I. 25/36. II. 20/31.

- Hartmann**, Grundriss der Stadt St. Gallen. 1809. 19<sup>1</sup>/<sub>2</sub>/22<sup>1</sup>/<sub>2</sub>. Kupferstich von Sulzberger.  
(Universitätsbibliothek Basel.)
- Zuber, J.**, Grundriss der Stadt und des Bezirkes St. Gallen. St. Gallen, 1835. 26/33<sup>1</sup>/<sub>2</sub>. Lithographie von J. L. Gsell.  
(Vaterländische Bibliothek Basel.)
- — Grundriss der Stadt St. Gallen nebst der Umgebung trigonometrisch aufgenommen. St. Gallen, 1832. 53/74. Lithographie von Heim & Sohn.  
(Verwaltungsarchiv St. Gallen.)
- Keller, F.**, Bauriss des Klosters St. Gallen. Zürich, 1844. Meyer & Zeller.  
(Kartenverein Zürich.)
- Entwicklung**, Bauliche, der Stadt St. Gallen. 4 Blätter: 1830, 1860, 1880 und Erweiterungsprojekt. St. Gallen, 1860. 1:3000. 70/92. 80/100. Colorirte Handzeichnung.  
(Rathhaus St. Gallen. Alle 4 hergestellt anno 1883 für die schweizerische Landesausstellung.)
- Fierz, J. und Eugster, J.**, Uebersichtsplan der Stadtgemeinde St. Gallen, gezeichnet und herausgegeben nach einer Reduktion der Kataster-Aufnahme. St. Gallen, 1863. 1:3000. 73/98. Lithographie von J. Tribelhorn.  
(Verwaltungsarchiv St. Gallen. Stadterweiterungspläne, neue Quartieranlagen. Colorirt.)
- Entwicklung**, Bauliche, der Stadt St. Gallen (Bestand für das Jahr 1830). St. Gallen. 16/20<sup>1</sup>/<sub>2</sub>. Photo-Lithographische Reduktion.  
(Katasterbüro St. Gallen.)
- Verkehrspan**, Neuer, von St. Gallen. Nebst kurzem Wegweiser. 36/48.  
(Im Verlag bei F. Hasselbrink.)
- Früh, U.**, Schulkarte der Stadt St. Gallen und Umgebung, entworfen und gezeichnet nach der eidgenössischen Karte. 1:10000. 60/92. Lithographie.  
(Mit Profil und Tabellen mit Höhenangaben.)
- Plan**, Neuester, von St. Gallen in Farbendruck nebst Wegweiser zu den Sehenswürdigkeiten der Stadt und Umgebung. 30/40. Text 28 Seiten in schmal 8°.  
(Im Verlag bei F. Hasselbrink.)
- Henne am Rhyn, Otto**, St. Gallen. Mit 1 Stadtplan und 18 Ansichten. 48 Seiten. 8°.  
(Im Verlag bei F. Hasselbrink.)
- Hartmann**, Grundriss der Stadt St. Gallen. 19<sup>1</sup>/<sub>2</sub>/22. Kupferstich von Sulzberger.  
(Vadianum St. Gallen.)
- Rosenburg**, 16/21. Kupferstich.
- Lorenz, R.**, Situationsplan für Ueberbauung der untern Brücke in St. Gallen. St. Gallen. 1:1000. 37/46. 1874. Lithographie von Gutermann und Schmid.  
(Vadianum St. Gallen.)
- Kunkler, J. C.**, Situationsplan der neuen Quartiere vor dem Scheibener-Thor und an der Schrägstrasse in St. Gallen. 23<sup>1</sup>/<sub>2</sub>/40<sup>1</sup>/<sub>2</sub>. Lithographie.  
(Vadianum St. Gallen.)
- Uebersichtsplan** der Stadtgemeinde St. Gallen. 74/99. 1876. Lithographie von J. Tribelhorn.  
(Verwaltungsarchiv St. Gallen.)

- Zuber, Joh.**, Grundriss der Stadt St. Gallen nebst der Umgebung trigonometrisch aufgenommen. St. Gallen, 1878. 63/91. Colorirte Handzeichnung.  
(Verwaltungsarchiv St. Gallen.)
- Entwicklung, Bauliche**, der Stadt St. Gallen (Bestand für das Jahr 1880). 16/20<sup>1</sup>/<sub>2</sub>. Photo-Lithographie. Reproduktion.  
(Katasterbüro St. Gallen.)
- Übersichtsplan** der Stadtgemeinde St. Gallen. Rev. 1883. 1 : 5 000. 47/61. Lithographie von J. Tribelhorn.  
(Katasterbüro St. Gallen.)
- Mayer, J. B.**, Polygonometrischer Übersichtsplan der Stadtgemeinde St. Gallen. 1885. 1 : 3 000. 73/99. Lithographie von J. Tribelhorn.  
(Katasterbüro St. Gallen.)
- — Übersichtsplan der Stadtgemeinde St. Gallen. 1886. Rev. 1883. 1 : 3 000. 73 99. Lithographie von J. Tribelhorn.  
(Katasterbüro St. Gallen.)
- Stadt St. Gallen** mit Umgebung. 11/17. 1887. Ueberdruck aus Bl. 79, 222.
- Übersichtsplan** der Stadtgemeinde St. Gallen. Neue Häusernumerirung vom Februar 1887. 1887. 1 : 5 000. 47/61. Lithographie von Wurster und Randegger.  
(Staatsarchiv St. Gallen.)
- — der Stadtgemeinde St. Gallen. 1889. 1 : 16 000. 14/18<sup>1</sup>/<sub>2</sub>. Photo-Lithographie.  
(Katasterbüro St. Gallen. Hergestellt für die Feuerwehr bei Anlass des Feuerwehreffestes.)
- Mayer, J. B.**, Übersichtsplan der Stadtgemeinde St. Gallen. Höhenpunkte. St. Gallen, 1889. 1 : 8 000. 29/38<sup>1</sup>/<sub>2</sub> Plan allein. Mit Verzeichniss 42/48. Photo-Lithographie von Ph. Arlen.  
(Katasterbüro St. Gallen. Titel und Höhenpunkte mit rother autographischer Tinte. Mit einem Verzeichniss der Höhenpunkte der Stadt ausserhalb und unter dem Plan.)
- Schlatter, S. und Schmid, G.**, Neuer Führer von St. Gallen. Mit Illustrationen nach Zeichnungen.  
(Im Verlag bei F. Hasselbrink. Kleine Ausgabe. Bearbeitet für den Verkehrsverein.)  
(Derselbe auch in grosser Ausgabe.)
- P e f f e r s.**
- Grund-Riss** deren in Wagen gelegenen Zehendstücken, die dem Fürstlichen Gotteshaus Pfeffers den Zehenden abgeben müssen. 52/65<sup>1</sup>/<sub>2</sub>. Handzeichnung.  
(Staatsarchiv St. Gallen. Colorirt.)
- Scheuchzer, Joh.**, Grundriss des Bad's zu Pfeffers und der Pfefferser Schlucht. 20<sup>1</sup>/<sub>2</sub>/51. Kupferstich.  
(Stadtbibliothek Bern.)
- Grundriss**, Geometrischer, der Pfeffersischen Gerichten und des Calveiser-Thals im Sarganser-Land gelegen. Anno 1784 aus Schäppi's grossem Originalriss. 51/66. 11,5 cm. = 1 Stund.  
(Staatsarchiv Zürich. Sehr ordentliches Stück.)

## R a g a t z.

- Karte** von Ragatz und Umgebung. 1884. 51/68. Ueberdruck aus Bl. IX, X, XIV, XV.
- Bovel**, Gemeinde Ragatz. Uebersichtsplan über die Güterzusammenlegung, ausgeführt 1887/1888. 1888. 1:5'000. 40/50. Lithographie.  
(Baudepartement Basel.)

## R a p p e r s w y l.

- Abriß** des ursprünglichen Schlosses, der Stadt und Residenz Alt-Rapperswyl, welche im Jahr 1350 zerstört wurde. 16/26<sup>1</sup>/<sub>2</sub>. Kupferstich.  
(Vadianum St. Gallen.)
- Bodenehr**, Gabriel, Rapperswyl (Ansicht aus der Vogelschau). Augsburg. 15/23. Kupferstich.  
(Stadtbibliothek Bern. Theatrum der vornehmsten Städte und Oerther in der Schweiz.)
- Rapperswil** (Brücke). 1872. 41<sup>1</sup>/<sub>2</sub>/50. Ueberdruck aus Bl. VIII, IX, XIII, XIV.

## R o r s c h a c h.

- Erath**, Joseph Nikl., Rohrschacher-Atlas, 25 Karten enthaltend. St. Gallen, 1786. Format des Randes 41/57. Handzeichnung.  
(Stiftsarchiv St. Gallen.)
- Gentsch**, Uebersichtskarte von Rorschach. Frauenfeld, 1878. 1:2'000. 62/117. Heliographie von Oscar Baldin.  
(Eidgenössisches Topographisches Bureau.)
- Situationsplan** des Bodensee-Strandes bei Rorschach mit Entwürfen zu Erweiterungen der Hafeneinrichtungen. 1:5'000. 15/49. Lithographie von J. Wurster & Cie.  
(Staatsarchiv St. Gallen.)

## W y l.

- Eschmann**, St. Gallen, Wyl, Gossau. 1:25'000. 44/60. Lithographie.  
(Eidgenössisches Topographisches Bureau.)
- Altars-Asyl** Wil-Eggfeld. 1888. 11/15. Ueberdruck aus Bl. 72.

## U e b r i g e G e m e i n d e n.

- Furer**, Joh., Geometrischer Plan deren Gericht von Gmeind Mörtschwyl. 1778. 42/52. Colorirte Handzeichnung von Joh. Hadener.  
(Stiftsarchiv St. Gallen.)
- Feller**, K., Uebersichtsplan der Gemeinde Niederbuchsitzen. 1876/1877. 1:5'000. 60<sup>1</sup>/<sub>2</sub>/84. Lithographie von Wurster, Randegger & Cie. in Winterthur.  
(Ostschweizerische Geographische Gesellschaft St. Gallen. 5 Farben. Mit Flächenverzeichnis.)
- Sulser**, A., Uebersichtsplan der Ortsgemeinde Grabs. Winterthur, 1880. 1:10'000. 58/73. Lithographie von Wurster & Randegger in Zürich.  
(Eidgenössisches Topographisches Bureau.)

## Genf.

**Plan de Genève** telle que Guill. de Marconay, Evêque de Genève en fit tracer l'enceinte en 1370.

**Stätt**, Beyde, Genff gross und klein mit einer Brucken gesammeghenckt. 1548.

(Dans l'ouvrage: Von Gallia, p. 290-291. Die Statt Genff in Saphoyer-Land. Collection de M. le Dr. Hipp. Gosse, Genève.)

**Plan, Ancient, of Geneva, 1548.** Copied from Sebastian Münster's *Cosmographia universalis*.

(*Clariassimae civitatis Genevensis situs et figuratio latusque ejus meridianum.* Collection de M. John Cuénod et de M. Georg, Libraire.)

**Vue de la ville de Genève** que le Roi prit cette année sous sa protection. 1579.

**Plan de Genève.** 1595.

**Capranica, C., La Città di Ginevra.** Romae, 1597.

**Tassin, Plan de Genève.** Paris, Tavernier, 1634. 10/15.

(Les Plans et profils de toutes les principales villes et lieux considérables de France. Collection de M. le Dr. Hipp. Gosse, Genève.)

**Ville, L'ancienne et importante, de Genève, représentée au naturel en l'aspect méridional avec le paysage circonvoisin.** Paris, J. Poinsart, 1640. Paris, F. Dapointe.

• N. Birey, 1662.

• H. Jaillot, 1696.

**Plan de Genève après 1634, avant 1645.** Probablement en 1650(?)

(En vue des fortifications à faire. Collection de M. Georg, Libraire, Genève.)

**Chouet, P., Plan de Genève.** 1655.

**Gezigt van het omleggende Land van Genève.** 1685. 20/36<sup>1</sup>/<sub>2</sub>. Kupferstich.

(Vaterländische Bibliothek Basel.)

**Genff.** 1688. 5<sup>1</sup>/<sub>2</sub>/12. Kupferstich.

(Vaterländische Bibliothek Basel.)

**Genève.** 1688. 13<sup>1</sup>/<sub>2</sub>/20. Kupferstich.

(Vaterländische Bibliothek Basel.)

**Delineatio** Genevae ab ea tantum parte per quam Sabaudi scalis ad molis in illam irruerunt die Dec. 12., vel 24, ex kalend. novo A° 1602 etc. etc.

**Blaeu, Joannes, Genève.** Amstelodami.

(Collection de M. le Dr. Hipp. Gosse, Genève.)

**Carte des environs de Genève.** Le territoire actuel de la République de Genève est en rouge. Celui dont elle a été spoliée est en jaune; et s'étendait jusqu'à Thiez que le format n'a pas permis d'y comprendre, non plus que le Faucigny qu'elle avait eu sequestré. Les terres dont la souveraineté lui était acquise par le traité de 1589 sont en vert. Celles de S. Victor et Chapitre sont disséminées dans les baillages de Gaillard et Ternier. Echelle de 2 lieues.

(Bibliothèque de feu Henri Bordier.)

**Geneva urbis tabula geographica.**

**de Witt, F., Plan de Genève.**

**Plan de Genève et Représentation de l'Escalade entreprise sur Genève par les Savoyards et sa belle déliyrance en cette année 1602.**

- Merian, Genève** — Genff. 19/28. Kupferstich.  
(Stadtbibliothek Bern.)
- Covens & Mortier, Plan de la ville de Genève avec ses nouvelles fortifications.** — Platte grond van de Stadt Geneve met des zelfs nieuwe Werken. Amsterdam. 37<sup>1</sup>/<sub>2</sub>/48. Kupferstich. Toises de France und holländische Ruthen.  
(Stadtbibliothek Bern.)
- Bodenehr, Gabriel, Genf (Stadtplan aus der Vogelperspektive).** Augsburg. 14/21<sup>1</sup>/<sub>2</sub>.  
(Theatrum der vornehmsten Städte und Oerther in der Schweiz. Stadtbibliothek Bern.)
- Killian, Genff oder Genev.** 14<sup>1</sup>/<sub>2</sub>/21. Kupferstich.  
(Stadtbibliothek Bern.)
- Genève, ville capitale d'une république de même nom, située à l'extrémité d'un lac à 46° de latitude et 27° 40' de longitude.** Echelle de 150 toises.  
(Collection de M. Georg, Libraire à Genève.)
- Copie du Plan de M. Micheli, représentant Genève tel qu'il était en 1716.**  
(Les ouvrages auxquels on travaillait sont lavés en jaune (Micheli). Copie conforme par l'Ingénieur cantonal G. H. Dufour. Département des Travaux publics, Genève.)
- Geneva Civitas.** 54/74.  
(La tradition attribue cette carte à Mr. Micheli Du Crest. A la Bibliothèque de la ville de Genève.)
- — **Civitas, antiqua imperialis et libera academia ac republica nobilis.** En Amsterdam. 60/200.  
(Au-dessous de la carte se trouve un texte en latin, en français et en allemand. A la Bibliothèque de la ville de Genève.)
- Martel, P., A Plan of Geneva with the adjacent Parts. (Unicum).** 1743. 49<sup>1</sup>/<sub>2</sub>/64. Kupferstich.  
(Universitätsbibliothek Basel. Mit «Plan de Genève ancienne, Plan de Genève en 1716 et avec une carte du Bailliage de Gex en France.»)
- Plan, A, of Geneva and the Environs.** — Plan de Genève avec ses Environs. 1760. 47/62. Kupferstich.  
(Stadtbibliothek Bern. Avec les Plans de Genève ancienne, en 1715 et la carte du Bailliage de Gex en France etc.)
- de Fer, Genève, ville capitale d'une république de même nom.** 20/27. Kupferstich.  
(Stadtbibliothek Bern.)
- Chastillon, C., Geneve, ville ancienne et renommée figurée en sa partie méridionale.** J. Poinart exc.  
(Bibliothèque de feu Henri Bordier.)
- Plan de la ville de Genève avec ses Environs, dédié aux illustres magnifiques Seigneurs de Zürich, ministres plénipotentiaires à Genève en 1766.** 70/90. 9,5 cm. = 1200 pieds de Roy.  
(Staatsarchiv Zürich.)
- Rocque, J., Plan of Geneva and the environs.** London, 1766. 47/62.  
(To Peter Gausson, Esq. This plan is inscribed by his most humble and obliged Servant. Published according to Act of Parliament 1766. D'après la carte de Martel de 1743. Collection de Mr. Horace Micheli.)
- Chalmandrier, Nicolas, Nouveau Plan de Genève.** Paris chez Lattré. 51/66. Kupferstich.  
(Stadtbibliothek Bern. Mit einem Plan von Genf zur Zeit der Römer und einem andern von 1715.)

- Chalmandrier, Nicolas**, Plan de la ville de Genève, dédié aux T. Magnifiques et T. Honorés Seigneurs, le Conseil et Syndic de la République. Paris, chez Desnos, 1770, dann auch 1773. Echelle de 200 toises ou 1200 pieds de France.  
(A gauche en haut : Carton, Plan de Genève ancienne; à gauche en bas : Plan de Genève en 1715. La même carte Paris 1773. Bibliothèque de feu Henri Bordier.)
- — Nouveau plan de Genève avec ses nouvelles rues et augmentations, dédié aux T. H. T. M. Seigneurs, l. Conseil de la République.  
(En haut trois cadres : P. Martel en 1743 a publié à Londres un plan de Genève dont celui-ci pourrait être une copie. Bibliothèque de feu Henri Bordier.)
- — Nouveau Plan de Genève avec ses nouvelles rues et augmentations. Dédié aux T. Honorés, Très Magnif. Seigneurs, le Conseil et Syndic de la République par leur T. H. et T. O. serviteur N. C. Genève, 1776.  
(Se trouve à Genève chez M. Bassompierre à la Taconnerie près le Temple allemand. Collection de M. le Dr. Hipp. Gosse, Genève.)
- Mallet, H.**, Carte des environs de Genève comprenant le territoire de cette république et les frontières de France, de Savoie et de Suisse entre lesquelles elle est située. Genève, 1776. 1 : 50'000. 46<sup>1</sup>/<sub>2</sub>/68<sup>1</sup>/<sub>2</sub>. Kupferstich von G. de la Haye.  
(Eidgenössisches Topographisches Bureau.)
- Glot, C. B.**, Plan de la ville de Genève. Corrigé sur les lieux en 1777. Dédié aux Magnifiques et Très Honorés Seigneurs, Sindic et Conseil de la ville et république de Genève par leur T. H. et T. O. serviteur C. B. Glot. 50/65.  
(Se vend à Genève chez le sieur Hardy, marchand d'Estampes à la maison de Ville. Collection de M. le Dr. Hipp. Gosse, Genève.)
- Meyer**, Plan de la ville de Genève, corrigé sur les lieux. 1777 und 1793. 1 : 6'500. 1 nicht gespanntes Blatt.  
(Im k. & k. Kriegsarchiv Wien.)
- Carte de Genève et de ses environs.** Paris chez Vignon. 45/56.
- Plan de Genève en 1794.** La ville de Genève divisée en 8 arrondissements : 1° de l'Observatoire; 2° de la Porte du Lac; 3° de la Treille; 4° de Ch. Bonnet; 5° de la Monnaie; 6° de la Douane; 7° de J. J. Rousseau; 8° du Bastion du Temple.  
(Se vend chez Heberlé, arpenteur. Collection de M. Georg, Libraire à Genève.)
- Ziegler, J.**, Plan de la ville de Genève et des Environs. 1821. 37<sup>1</sup>/<sub>2</sub> 49. Handzeichnung.  
(Ziegler'sche Sammlung Basel. Unic. Colorirt.)
- Plan de Genève.** Juin 1821.  
(Département des Travaux publics de Genève.)
- Escuyer, P.**, Le Port du Molard. Genève, 1821.  
(Collection de M. John Cuénod.)
- — Plan topographique et historique de la ville de Genève et de la Banlieue, dans lequel est circonscript les diverses enceintes et anciens édifices, qui n'existent plus: Châteaux, couvents, églises, chapelles. 1825. 1 : 1'200.  
(Pour servir à l'Histoire de Genève. Collection de M. le Dr. Hipp. Gosse, Genève.)
- Meyer, P.**, Carte de la ville de Genève et de ses environs. Genf, 1826. 49<sup>1</sup>/<sub>2</sub>/63. Lithographie von Spengler & Cie. In 8 französischen Toisen und in Hectometern.  
(Eidgenössisches Topographisches Bureau.)

- Mayer, J. B.**, Plan de Genève. Genève, 1831. 1 : 2500. Lithographie.  
(Au Département des Travaux publics de Genève.)
- Burdallet, Joseph**, Plan de Genève. 20 novembre 1833.  
(Approuvé par l'Ingénieur cantonal G. H. Dufour.)
- Mayer, J. B.**, Plan topographique de la ville de Genève. Genève, 1835.  
1 : 2500. 49/71.  
(Carton : Topographie de Genève et de ses environs. Hauteurs en mètres.  
Département des Travaux publics de Genève.)
- Itinéraire** du Jubilé de la réformation à Genève, du Couvent de Rive  
au Cimetière où est enterré Calvin. Genève. 1836. Vol. VIII. 4.
- Dandiran, F.**, Quartier de l'Isle (Genève). 1837.  
(Collection de M. John Cuénod.)
- Avril**, Plan de Genève. Paris, 1842. 1 : 5000. 25/37. Lithographie  
von J. Desportes.  
(Eidgenössisches Generalstabsbüro)
- Briquet & Dubois**, Plan de Genève. Genève, 184? Folio.
- Junod, J.**, Améliorations et agrandissement du Plan public le 18 sep-  
tembre dernier en vue d'un débarcadère pour Rive. Trois  
Etudes. Genève, 25 décembre 1845. Lithographie Schmid  
à Genève.  
(Collection de M. le Dr. Hipp. Gosse, Genève.)
- Beaumont, J.**, Plan de Genève, d'après un plan levé en 1800. 11 sep-  
tembre 1848.  
(Département des Travaux publics de Genève.)
- Darier, Sam.**, Enceinte future de la ville de Genève. Genève, 1849.  
Lithographie de Schmid, Genève.  
(La ligne d'enceinte de M. Darier embrasse les Paquis, Montbrillant,  
St-Jean (riv. droite), les Eaux vives, Jargonaut, Bel-Air, une partie de  
Malagnon, Florissant, Champel etc. Collection de M. Horace Micheli.)
- Gignoux et Hug**, Plan de l'agrandissement de la ville de Genève, Rive  
gauche. Proposé et étudié par MM. Gignoux et Hug, adopté  
par MM. Janin et Bordier, conseillers d'Etat. Genève, oc-  
tobre 1850. 1 : 1000. Lithographie de Schmid, Genève.  
(Collection de M. le Dr. Hipp. Gosse, Genève.)
- Plan** de l'agrandissement de la ville de Genève, Rive gauche. Adopté  
par le Conseil d'Etat. Septembre 1850. 1 : 1000. Litho-  
graphie de Schmid, Genève.  
(Collection de M. le Dr. Hipp. Gosse, Genève.)
- Almeras, M.**, Projet de Plan pour les nouveaux quartiers de la ville de  
Genève. Genève, octobre 1850. 1 : 2500. Lithographie Ricon  
et Decor, Genève.  
(Collection de M. le Dr. Hipp. Gosse, Genève.)
- Gignoux**, Projet pour l'agrandissement de la ville de Genève. Côté de  
Rive. Janvier 1856. 1 : 2000. Lithographie de Schmid,  
Genève.  
(Collection de M. le Dr. Hipp. Gosse, Genève.)
- Plan** de l'agrandissement de la ville de Genève, Rive droite. Adopté  
par le Conseil d'Etat. Septembre 1850. 1 : 1000. Litho-  
graphie de Schmid, Genève.  
(Collection de M. le Dr. Hipp. Gosse, Genève.)
- Ile Rousseau**, Quai des Bergues et du Mont-Blanc. 1850 à 1855.  
Briquet & fils, Genève.  
(Collection de M. John Cuénod, Genève.)
- Plan**, Nouveau, de Genève et de ses environs. 1851. 1 : 20000.  
(Collection de M. le Dr. Hipp. Gosse, Genève.)



- Briquet & Fils**, Carte de Genève et de ses environs pour servir de guide aux étrangers dans leurs promenades. Plan de Genève. Genève, 1851.  
(Collection de M. le Dr. Hipp. Gosse, Genève.)
- Plan de l'agrandissement de la ville de Genève, Rive gauche.** Adopté par le Conseil d'Etat. Avril, 1853. 1 : 2'000.  
(Collection de M. le Dr. Hippolite Gosse, Genève.)
- Plan de l'agrandissement de la ville de Genève, Rive droite.** Adopté par le Conseil d'Etat. Genève, janvier 1853. 1 : 1'000.  
Lithographie Schmid, Genève.  
(Collection de M. le Dr. Hipp. Gosse, Genève.)
- Projet d'agrandissement de la ville de Genève sur la Rive gauche.** Genève, novembre 1853. 1 : 2'500. Lithographie de Ricon et Decor.  
(Collection de M. le Dr. Hipp. Gosse, Genève.)
- Plan d'agrandissement de la ville de Genève sur la Rive droite, présenté au Conseil d'Etat par le Conseil administratif de la ville de Genève.** Genève, avril-juin 1853. 1 : 2'500. Lithographie de Ricon et Decor.  
(Collection de M. le Dr. Hipp. Gosse, Genève.)
- Briquet & Fils**, Plan de Genève. 1854. Gravé par F. Delamare, Paris. Lithographie de Bineteau, Paris.  
(Bibliothèque du feu Henri Bordier.)
- Plan d'agrandissement de la ville de Genève. Rive gauche du Rhône.** Dressé par le Département des Travaux publics et approuvé par le Conseil d'Etat le 26 septembre 1854. 1 : 2'000.  
Lithographie de Pilet & Cougnard, Genève.)  
(Collection de M. le Dr. Hipp. Gosse, Genève.)
- Blotnitzki, Léop.,** Plan d'agrandissement de la ville de Genève (Rive droite du Rhône), dressé par le Département des travaux publics, approuvé par le Conseil d'Etat. Genève, 18 décembre 1855. 1 : 2'000. Lithographie de Ricon et Decor.  
(Collection de M. G. Moynier, aussi chez Mr. le Dr. Hipp. Gosse.)
- Plan de la ville de Genève, divisée en 14 paroisses et 24 diaconies.** 1855.? NB. Les Pâquis forment une paroisse sous le n° 15 et une dizaine sous le n° 25.  
(Collection de M. G. Moynier.)
- — de la ville de Genève, divisée en dizaines et diaconies. Genève, 1858. Lithographie de Ricon et Decor.  
(Collection de M. G. Moynier.)
- Blotnitzki, L.,** Plan d'agrandissement de la ville de Genève, des Eaux-vives aux Philosophes. 20 juillet 1860.  
(Département des Travaux publics de Genève.)
- Genève, Bibl. Inst. Hildburghausen.** 1865.  
(Avec indication des édifices publics, des places, des hôtels, cafés et restaurants. Collection de M. le Dr. Hipp. Gosse, Genève.)
- Ghisletty**, Plan historique comparatif de Genève, ancien et moderne. Genève, 1865. 1 : 5'000. Ghisletty, Libraire-éditeur, Genève.  
(Pour accompagner les ouvrages historiques sur la ville de Genève. Collection de M. Horace Micheli.)
- Meyer, J. B.,** Plan de la ville de Genève. Genève, 1866. 1 : 3'000.  
Publié par Briquet & Fils.  
(Collection de M. Georg, Libraire, Genève.)
- Escuyer, P.,** Place du Molard. Genève, 1870.  
(Collection de M. John Cuénod.)

- Plan du nouveau Quartier de Rive.** Mai 1872. 1 : 100.  
(Collection de M. le Dr. Hipp. Gosse, Genève.)
- Plan de la ville de Genève.** Genève, F. Richard, libraire-éditeur, 1870. 68/90. Lithographie. Dessiné, gravé et imprimé chez Braun & Cie. à Genève.  
(Baudepartement Basel, Colorirt. Hausdächer in horizontaler Projection.)
- — **des Terrains de l'Etat entre la Corraterie et le Boulevard de la Coulouvrenière.** Approuvé par le Conseil d'Etat le 6 février 1872. Genève, 1872.  
(Collection de M. le Dr. Hipp. Gosse, Genève.)
- — **du Quartier des Tranchées.** Genève, juin 1872.  
(Collection de M. le Dr. Hipp. Gosse, Genève.)
- Mayer, J. B., Plan de la ville de Genève avec table des coordonnées géographiques des principaux édifices.** Genève, 1876. Publié par Briquet & Fils.  
(Les points indiqués appartiennent à la triangulation faite par Mayer du janvier 1861 pour servir de base au tracé de ce plan. La position géographique de chaque point a été déduite de celle de l'observatoire de Genève. Collection de M. Ch. Perron, Genève.)
- Meyer, J. R., Plan de Genève de sa Banlieue et de Carouge.** Genève Briquet & Fils, 1878. 1 : 3'000. 101/136. Lithographie de Wurster & Randegger.  
(Ostschweizerische Geographisch-kommerzielle Gesellschaft St. Gallen. 5 Farben.)
- Utilisation des forces motrices du Rhône et Régularisation du lac Léman.** Etat du Rhône à Genève avant l'exécution des travaux. 1882. 1 : 2'000. Lithographie de Braun & Cie., Genève  
Un tracé rouge représente l'Etat du Rhône au XVII<sup>e</sup> siècle.  
" " noir " " " " " en 1882.  
(Collection de M. le Dr. Hipp. Gosse, Genève.)
- Plan de la ville de Genève à l'occasion du Congrès d'hygiène et de la 1<sup>re</sup> Exposition d'hygiène.** 1882. Editeurs Labarthe & Cie.  
(Collection de M. G. Moynier.)
- Ville de Genève.** Utilisation des forces motrices du Rhône. Plan de situation des différentes campagnes et détails des batardeaux : 1<sup>re</sup> Campagne 1883—1884 ; 2<sup>e</sup> Campagne 1884—1886 ; 3<sup>me</sup> Campagne 1886—1887.  
(Collection de M. le Dr. Hipp. Gosse, Genève.)
- Plan de Genève.** Epidémie de fièvre typhoïde en 1884. Genève, juillet 1887.  
(Revue médicale de la Suisse romande. Vol. VII, Pl. V.)
- Georg, H., Plan de la ville de Genève.** Genève, 1887. Lithographie de Duc, Genève.  
(D. le Guide historique et descriptif de Genève et les Rives du Léman, publié par H. Georg, Genève.)
- Plan de Genève et sa banlieue et de Carouge.** Plan général des conduites d'eau et des moteurs. 1889. 1 : 9'000. Lithographie de Braun & Cie., Genève.  
(Ville de Genève. Utilisation des forces motrices du Rhône et Régularisation du Lac Léman. Collection de M. le Dr. Hipp. Gosse, Genève.)
- Rogot, L., Plan de situation du réseau à haute pression.** Genève, 1839. 1 : 50'000.
- Rosier, William, Plan de Genève.** Lausanne, 1891. 1 : 5'000. Petit 4<sup>o</sup>. Dessinateur : Ch. Perron. Graveur : Thévoz.  
(Géographie générale illustrée de l'Europe. 1<sup>er</sup> Vol.)

**Pourtrait** de la cité de Genève, ville renommée en Savoye, assise sur le bord du lac de Léman duquel sort le Roane au pied des murailles d'icelle.

(Dans la Cosmographie universelle L. 11. 2 Exemplaires, l'un portant : La noble ville de Genève avec sa situation ; l'autre : La ville de Genève avec sa situation. Bibliothèque de feu Henri Bordier.)

**Aveline**, Genève, ville alliée des Suisses, est sur le lac du même nom ; le siège de l'Evêché de Genève est présentement à Annecy en Savoye. Fait par Aveline avec Privilège du Roy.

(Bibliothèque de feu Henri Bordier.)

**Briquet & DuBois**, Plan de Genève. 1 : 2-500. Lithographie de Frey, Genève.

(Collection de M. le Dr. Hipp. Gosse, Genève.)

**Galiffe**, Plan synchronique et synoptique de la ville de Genève. Depuis les premiers temps jusqu'à nos jours. Lithographie Lanz & Bieler.

**Genève**, lithographiée par Deroy, Lithographie de Becquet frères, Paris.

A. Geisendorf, éditeur.  
(Collection de M. John Cuénod.)

**Utilisation** des forces motrices du Rhône et régularisation de l'écoulement des eaux du Lac Léman. Plan de situation. Plan définitif. 1 : 2-000. Lithographie de Duc, Genève.

(Collection de M. le Dr. Hipp. Gosse, Genève.)

**Plan** de l'agrandissement de la ville de Genève. Rive droite. Adopté par le Conseil d'Etat. Genève. 1 : 1-000. Lithographie de Schmid, Genève.

(Collection de M. le Dr. Hipp. Gosse, Genève.)

**Projet** d'agrandissement de la ville de Genève sur la Rive droite, présenté au Conseil d'Etat par le Conseil d'Etat de la ville de Genève. Genève, avant le Chemin-de-fer de Lyon-Genève. 1 : 2-500. Lithographie Ricon et Decor.

(Collection de M. le Dr. Hipp. Gosse, Genève.)

**Plan** de l'agrandissement de la ville de Genève. Rive gauche. Adopté par le Conseil d'Etat. Genève. 1 : 1000. Lithographie de Schmid, Genève.

(Collection de M. le Dr. Hipp. Gosse, Genève.)

— — de la Banlieue de la ville de Genève. 1 : 2-500. Lithographie de Ricon et Decor.

(Département des Travaux publics de Genève.)

**Plan** général d'agrandissement de la ville de Genève sur les deux Rives.

(Au Département des Travaux publics de Genève.)

— — de Genève. Genève, chez M. Béchérat. Lithographie.

(Ziegler'sche Sammlung Bascl. Avec une liste des renvois.)

**Genf und Umgebung** (ohne Titel). Extrait de la Carte du canton de Genève. Genève, publié par Briquet & fils. 1 : 50-000. 15/21. Lithographie de Wurster, Randegger & Cie. in Winterthur.

(Ziegler'sche Sammlung Bascl.)

**Escuyer, P.**, Rue de la Corratierie. Genève, 1823.

(Bibliothèque de feu Henri Bordier.)

**Plan** des différentes enceintes de la ville de Genève. Genève. 1 : 300.

Lithographie de Schmid. Trait bleu : Enceinte des rois de Bourgogne commencée en l'an 500 ; trait rouge : Enceinte dite des Evêques commencée en l'an 1364 ; trait brun : Enceinte dite des Réformateurs commencée en l'an 1535 ; trait noir : Enceinte dite moderne actuelle (1848) commencée en l'an 1662—1720. Couleur verte : Enceinte proposée pour remplacer celle actuelle existant en 1848.

## Carouge.

**Plan de Carouge.** 1 : 1:250.

(Le Conseil municipal de la ville de Carouge en vertu de l'Arrêté de M. le Préfet, du 1er décembre 1811. Adopté le 20 septembre 1813. Département des Travaux publics de Genève.)

— — de **Situation de la Ville de Carouge.** 1 : 1:000. Sur papier toile.

(Dès l'entrée du Rhône dans le lac une ligne en indique le cours jusqu'à la sortie du lac à Genève. Collection de M. le Dr. Hipp. Gosse, Genève.)

— — de **Situation de la ville de Carouge.** 1 : 1:000. Sur papier toile.

(Collection de M. le Dr. Hipp. Gosse, Genève.)

## Uebrig e Gemeinden.

**Mandement de Jussy.** Plan tiré pour la Médiation de 1741. 45/70. Handriss.

(Stadtbibliothek Bern. Colorirt.)

**Schaffner,** Cartes des Communes du Canton de Genève. En 95 feuilles. 1 : 500.

(Département des Travaux publics de Genève.)

**Mayer, J. R.,** Carte d'assemblage des Plans des Communes de la République et Canton de Genève. Genève, Barbejat & Cie. Lithographie de Spengler & Cie., Genève.

— — **Plan de la Commune du Petit-Laconnex.** Genève, Barbejat & Delarne, Imp.-Lib., 1828. Lithographie de Spengler & Cie., Genève.

— — **Plan de la Commune de Plainpalais, No. 2.** Genève.

— — **Plan des Communes de Chesne-Bougerie et Chesne-Thonex.** Genève, Barbejat & Cie. Lithographie de Spengler & Cie., Genève.

— — **Plan de la Commune d'Avusy-Laconnex-Soral.** Genève, Barbejat & Cie., 1831. Lithographie de Spengler & Cie., Genève.

— — **Plan de la Commune de Presinges.** Genève, Barbejat & Cie., 1831. Lithographie de Spengler & Cie., Genève.

— — **Plan de la Communes d'Avully, Cartigny et Aire-la-Ville.** Genève, Barbejat & Cie., 1829. Lithographie de Spengler & Cie., Genève.

— — **Plan de la Commune de Chancy.** Genève, Barbejat & Cie., 1829. Lithographie de Spengler & Cie., Genève.

— — **Plan de la Commune de Versoix.** Genève, Barbejat & Cie., 1829. Lithographie de Spengler & Cie., Genève.

— — **Plan des Communes de Collex, Bossy et de Genthod.** Genève, Barbejat & Cie., 1829. Lithographie de Spengler & Cie., Genève.

— — **Plan de la Commune de Céligny.** Genève, Barbejat & Cie., 1829. Lithographie de Spengler & Cie., Genève.

— — **Plan de la Commune de Dardagny.** Genève, Barbejat & Cie., 1829. Lithographie de Spengler & Cie., Genève.

— — **Plan des Communes de Satigny et de Russin.** Genève, Barbejat & Cie., 1829. Lithographie de Spengler & Cie., Genève.

— — **Plan de la Commune de Meyrin.** Genève, Barbejat & Cie., 1829. Lithographie de Spengler & Cie., Genève.

- Mayer, J. R.**, Plan des Communes du Grand-Saconnex et de Pregny. Genève. Barbejat & Cie., 1828. Lithographie de Spengler & Cie., Genève.
- — Plan de la Commune de Vernier. Genève, Barbejat & Delarue, 1828. Lithographie de Spengler & Cie., Genève.
- — Plan des Communes d'Hermance et Corsier. Genève.
- — Plan de la Commune de Jussy. Genève.
- — Plan de la Commune de Collonge-Bellerive, No. 12. Genève.
- — Plan des Communes de Meinier et de Choulex. Genève.
- — Plan des Communes de Coligny et de Vandœuvres, No. 5. Genève.
- — Plan de la Commune des Eaux-Vives, No. 3. Genève.
- — Plan des Communes de Compsières et Perlier-Certoux. Genève, Barbejat & Cie., 1830. Lithographie de Spengler & Cie., Genève.
- — Plan des Communes de Bernex-Onex et Confignon. Genève, Barbejat & Cie., 1829. Lithographie de Spengler & Cie., Genève.
- — Plan des Communes de Carouge et de Laucy. Genève, Barbejat & Cie., 1829. Lithographie de Spengler & Cie., Genève.
- — Plan des Communes de Veyrier et Troinex. Genève, Barbejat & Cie., 1830. Lithographie de Spengler & Cie., Genève.
- Miranji**, Plan de partie du bourg de Chêne. 1767.  
(Manuscrit. Collection de M. le Dr. Hippolyte Gosse, Genève.)

### Glarus.

- Merian, M.**, Plan von Glarus. Frankfurt a/M., 1642.  
(Topographia Helvetiæ, Rhetiæ et Vallesiæ.)
- Riediger, A.**, Pläne von Glarus und Schwanden. Zürich, 1714. 8.  
(J. H. Tschudi's Glarner Chronik.)
- Bodenehr, Gabriel**, Glaris (Stadtplan, perspektivischer). Augsburg. 15/18<sup>1/2</sup>. Kupferstich.  
(Stadtbibliothek Bern. Theatrum der vornehmsten Städte und Oerther in der Schweiz.)
- Simon und Wolf**, Plan des alten und neuen Glarus. Winterthur, 1861. 1 : 2500. 41/64.
- Glarus**, Stadtplan von Glarus, nach dem Brand, aufgenommen am 12. Mai 1861. Zürich, Orell, Füssli & Cie., 1861. 17<sup>1/2</sup>/25. Holzschnitt von Orell, Füssli & Cie.  
(Ostschweizerische geographisch-kommerzielle Gesellschaft St. Gallen. Beilage der «Neuen Zürcher Zeitung».)
- Plan von Glarus**. Glarus, 1862. 4.  
(Der Brand von Glarus am 10.—11. Mai 1861.)
- Kärtchen** für das Grütlicentralfest in Glarus. Bern, 1888. 1 : 250000. 9/16. Ueberdruck aus Bl. II vom Eidgenössischen Topographischen Bureau.  
(Eidgenössisches Topographisches Bureau.)

### Graubünden.

#### Chur.

- Hemmi, P.**, Plan der Stadt Chur sammt der zugehörigen Flur. Auf Befehl der wohlöblichen Oekonomiekommission trigonometrisch aufgenommen von P. Hemmi, obrigkeitlichem Feldmesser anno 1826. 1 : 6000. 85/140.  
(Vergriffen. Original im Besitze der Stadt Chur.)

- Hemmi, P.**, Plan von Chur und Umgebung, aufgenommen und gezeichnet von P. Hemmi, obrigkeitlichem Feldmesser. Chur, 1835. 1 : 3'000. 30/40.  
(Vergriffen. Original im Besitze der Stadt Chur.)
- — Plan von dem Stadtgebiet Chur, trigonometrisch aufgenommen und gezeichnet von P. H. Zürich, 1842. 1 : 20'000. 30/44.  
(Lithographie von Grimlinger. Mit Kulturangaben, schwarz.)
- Münster, E.**, Plan der Stadt Chur. 1876. 1 : 2'000. 66/76. Lithographie von Wurster & Randegger.
- — Uebersichtsplan vom Stadtgebiet von Chur. 1878. 1 : 10'000. 56/96. Lithographie von Wurster & Randegger.  
(In Farben und mit Höhengurven. Vergriffen.)
- Risch, M.**, Uebersichtsplan der Umgegend von Chur. Chur, 1878. 1 : 25'000. 28/38. Lithographie von Wurster, Randegger & Comp. in Winterthur.
- — Uebersichtsplan der Umgegend von Chur. 1880. 23/33.  
(Sammlung Rhaetia.)
- Karte** von Chur und Umgebung. Winterthur. 1 : 50'000. 20/20. Lithographie (mit Curven) von Wurster.

## Uebrig e G e m e i n d e n .

- Fuessli, J. M. und Engelbrecht, M.**, Plan von Maiefeld zu Anfang des XVIII. Jahrhunderts. Ca. 1730. 19/30. Kupferstich.  
(Hr. Th. von Sprecher, Maiefeld.)
- Wild, M.**, Katasterplan der Gemeinde Rothenbrunnen. 1871. 1 : 1'000.
- Held, L.**, Katasterplan der Gemeinde Ilanz. 1871. 1 : 1'000.
- Wild, M.**, Katasterplan der Gemeinde Thusis. 1879. 1 : 1'000.
- Pontresina.** 1879, 48/56<sup>1</sup>/<sub>2</sub>. Ueberdruck aus Bl. 517, 518, 519, 520, 521, 522.
- Wildberger, R.**, Katasterplan der Gemeinde St. Moriz. 1881. 1 : 1'000.
- Wild, M.**, Katasterplan der Gemeinde Pradval. 1881. 1 : 1'000.
- Wildberger, R.**, Uebersichtsplan des Gemeindegebietes von St. Moriz, gestochen von Wurster, Randegger & Comp. 1882. 1 : 5'000. 73/100.  
(In Farben, mit Höhengurven.)
- Kuranstalt Flims.** Bern, 1882. 1 : 50'000. 56/70. Ueberdruck aus Bl. 401, 405, 406, 409, 410.
- Wildberger, R.**, Uebersichtsplan von Maloja, gestochen von Wurster & Randegger in Winterthur. 1883. 1 : 2'000. 82/110.  
(In Farben, mit Höhengurven.)
- Wild, M.**, Katasterplan der Gemeinde Almens. 1883. 1 : 1'000.
- — Katasterplan der Gemeinde Tartar. 1884. 1 : 1'000.
- Wildberger, R.**, Uebersichtsplan des Gemeindegebietes von Pontresina, gestochen von Wurster, Randegger & Comp. 1886. 1 : 5'000. 70/108.  
(In Farben, mit Höhengurven.)
- Wild, M.**, Katasterplan der Gemeinde Flerden. 1887. 1 : 1'000.
- Wildberger, R.**, Katasterplan der Gemeinde Pontresina. 1890. 1 : 1'000.
- — Katasterplan der Gemeinde Celerina. 1890. 1 : 1'000.
- — Uebersichtsplan des Gemeindegebietes von Celerina. 1891. 1 : 5'000. 65/75. Autographisch vervielfältigt.

- Wild, M.**, Katasterplan der Gemeinde Fürstenuau. 1 : 1'000.  
**Förster**, Katasterplan der Gemeinde Bevers. 1 : 1'000.  
**Feer, Joh.**, Charte von der Gegend von Bernegg. 1 : 43'500.  
 (Kartenverein Zürich.)

### Luzern.

- Martini, Martinus**, Grundriss der Stadt Luzern. Eigentliche kantliche Abcuntrafactur der lobrichen Stadt lucernn 1587. Von Martinus Martini, Goldschmid daselbst. (Luzern), 1587. 45/105. Kupferstich.  
 (Die Kupferplatten sind noch vorhanden und werden von Zeit zu Zeit Abdrücke hergestellt. Siehe auch: Reproduktion, unter 1889.)
- — Eigentliche und kändliche abcuntrafactur der lobrichen statt Lucernn anno 1597. Luzern. 1597. 35/46. Kupferstich.  
 (Universitätsbibliothek Basel. Mit Wappen der Stadt, der Vogteien und der Schultheissen. Neuer Abdruck der noch in Luzern existirenden alten Platten.)
- — Grundriss der Stadt Luzern. Eigentliche kantliche Abcuntrafactur der lobrichen Stadt lucernn 1597. Von Martinus Martini, Goldschmid daselbst. Nach einem Abzug von den noch vorhandenen Original-Kupferplatten. Quer halbquart.  
 (Festschrift des Zentralschweizerischen Schützenfestes Nr. 6. Luzern, Juli 1889. S. 62.)
- Merian, Lucern**, Stadtplan (perspectivisch.) 21<sup>1</sup>/<sub>2</sub>/35. Kupferstich.  
 (Stadtbibliothek Bern.)
- Bodenehr, Gabriel**, Lucerna, Lucern (Stadtplan, perspectivisch). Augsburg. 15/22. Kupferstich.  
 (Stadtbibliothek Bern. Theatrum der vornehmsten Städte und Oerther in der Schweiz.)
- Kilian, G. Chr.**, Lucerna, Stadtplan. 15/22. Kupferstich.  
 (Stadtbibliothek Bern. Mit begleitendem Text.)
- Scherer, Franz Xaver**, Pläne der Stadt Luzern, enthaltend die Wasserleitung oder Dünklen, durch welche das Brunnenwasser in die lobliche Stadt Luzern geführt wird. 1764. 1 : 2'000.
- Schwendimann, Jos. Casp.**, Lucern (ohne Titel). 1764. 21/38. Kupferstich.  
 (Vaterländische Bibliothek Basel. Ueber dem Bild ein Engel eine Inschrift haltend. In der Mitte unter dem Bilde ein Auge die Allgegenwart darstellend.)
- Schumacher, F. X.**, Elevation oder Plan der Stadt Luzern. Aus der Vogelschau. 1792. 1 : 5'000. 93/123. Gestochen von I. Clausener. Mit Stadtplan.  
 (Bibliothek des historischen Vereins der V Orte.)
- — Stadtplan von Luzern von 1792. Luzern, 1889. Quer halb 4.  
 (Erschien in verkleinertem Massstabe in der Festschrift des Zentralschweizerischen Schützenfestes in Luzern im Juli 1889, Nr. 6, S. 63.)
- — Plan der Stadt Luzern. 1792. 15/20. Geometrisch aufgenommen von Franz Xaver Schumacher des Grossen Rathes zu Luzern, Altlandvogt zu Kriens. Kupferstich.  
 (Ist eine auf 4<sup>o</sup>. Format reduzierte Ausgabe des nämlichen Planes in gross Folio. Kupferstich.)
- Schmid, Augustin**, Grundriss der Stadt Luzern. Dessiné 1811. Gestochen von J. J. Scheuermann. Gr. 4.  
 (Beilage zu: J. Businger, Beschreibung der Stadt Luzern 1811. Erste Ausgabe der Karte.)
- — Grundriss der Stadt Luzern. Dessiné 1811. Gestochen von J. J. Scheuermann. 4.  
 (Beilage zu J. Businger, Beschreibung der Stadt Luzern 1811. II. Ausgabe. Enthält einige Veränderungen und Zusätze zur I. Ausgabe.)

- Plan** über den vertheilten Birreggwald zu Luzern. 1822.  
(Staatsarchiv Luzern.)
- Skizze**, Topographische, des nördlich von der Stadt Luzern gelegenen Terrains. 1825.  
(Staatsarchiv Luzern.)
- Segesser, J. Pl.**, Plan der Stadt Luzern. Originalaufnahmen mit dem Messtisch. 1846. 1:1'000.
- — **Neuester Originalplan der Stadt Luzern und ihrer Vorstädte.** Sig. Locher, Lithograph. Luzern, 1848. 1:4'000. 46/53. Schraffirmethode. Umfasst Reussinsel, Hasle, Gemeinde Horw, Steinhof, Rankhof.
- — **Neuester Original-Plan der Stadt Luzern und ihrer Vorstädte.** Luzern, Lithographie und Kunsthandlung Freienhof, 1849. 46/53<sup>1/2</sup>. Lithographie. Locher sculp.  
(Vaterländische Bibliothek Basel. Unten rechts Erklärungen.)
- Luzern und die Umgebung des Vierwaldstättersees.** Mit besonderer Berücksichtigung des Rigi, Pilatus, Gotthardt und der Urkantone. Luzern, 1855. 8. Mit Ansichten und Plan.
- Segesser, I. Pl.**, Plan der Stadt Luzern mit dem Project des Bahnhofes auf der Riedmatte zwischen den Gütern Moosegg und Fröschenburg. Luzern, Verlag von Geb. Eglin & Kappeler, 1856. 52/69. Fol. Mit roth gedruckter Zentralbahnlinie.  
(Ist ein Abdruck des kleineren von 1848.)
- Pfannkuch, C.**, Plan der Stadt Luzern. Publié par C. Pfannkuch, successeur de H. Däniker à Lucerne. Zürich, Lithographie de J. J. Hofer, 1857. 23/42. Kirchen und Gasthöfe roth, übrige Gebäude grün. Gravirl. Höhen in Kreidemanier.  
(Nicht ohne Irrthümer. Erschien bei Anlass der Eröffnung der Eisenbahn Luzern—Emmenbrücke.)
- — **über den Bireggwald zu Luzern.** 1859.  
(Staatsarchiv Luzern.)
- Segesser, Ph.**, Stadtplan von Luzern. 1860. 46/53.  
(Stadtbauplan Luzern.)
- Karte**, Topographische, des Friedkreises von Luzern. 1861. 1:25'000. Von Wurster & Co. in Winterthur.
- Grundplan** eines Theils der Kleinstadt Luzern. 1864.  
(Staatsarchiv Luzern.)
- Carte**, Topographische, der Stadtgemeinde Luzern. Winterthur, ca. 1864. 4. Probeblatt mit Schraffur.  
(Aus der topographischen Carte des Kantons Luzern.)
- Stadtbauplan** Luzern. Plan zur Erweiterung der Stadt Luzern. Quartier Hof. Luzern, 1865. 59/77. Die neuen Baucarrés in rosa, die zu beseitigenden Gebäude gelb gedruckt.
- Bauplan** für das Quartier Bruch in Luzern. 1867.  
(Staatsarchiv Luzern.)
- Plan** zur Erweiterung der Stadt Luzern. Abtheilung Bahnhof sammt Umgebung. Luzern, Lithographie von B. Eglin, 1867. 70/92. Die neuen Baucarrés in rosa, die zu beseitigenden Gebäude gelb.
- Bauplan** für das Quartier Obergrund in Luzern. Abtheilung Bahnhof und Moos. 1868 und 1873.  
(Staatsarchiv Luzern.)



- Plan** zur Erweiterung der Stadt Luzern. Quartier Bruch sammt Umgebung. Luzern, Lithographie von Eglin, 1870. 59/94.
- Bauplan** für das Quartier Mühligass, Abtheilung Geissmatt, in Luzern. 1870. (Staatsarchiv Luzern.)
- Sogesser**, Arnold J. Pl., Topographischer Plan der Stadt Luzern, mit Benutzung der Originalaufnahmen, vervollständigt nach heutigem Stande mit Angabe der Hausnummern. Luzern, Lithographie von J. J. Hindemann, 1871. 1:3333. Folio.
- Plan** der Stadt Luzern und Umgebung mit Höhengurven, vervollständigt durch Originalaufnahmen und in Lithographie vervielfältigt vom topographischen Bureau der Gotthardbahn. 1872. 1:5000.
- — **Plan** von Luzern. Zürich, Lithographie von J. J. Hofer, 1876. 12/15.  
(Beilage zu: Luzern, der Vierwaldstätter-See und die Urkantone; ein Wanderbuch von H. A. Berlepsch. Ergänzt. Luzern, C. F. Prell.)
- — **der Stadt Luzern.** Verlag von Doleschal's Buchhandlung (Kappelplatz). Luzern und Zürich, 1877. 44/73. Quer Folio. (Verlag von Johann Zollinger und Thiele. (Selbständig erschienen.)
- Stadtplan** von Luzern vom Stadtbauamt. 1877. 1:5000. 52/72. (Stadtbauamt Luzern.)
- Plan** der Stadt Luzern, ergänzt vom Stadtbauamt. 1879. 1:2000.
- Karte**, Topographische, der Stadtgemeinde Luzern. Erste Ausgabe: Winterthur, Wurster, Randegger & Co., 1881. 1:25000. Gr. 4. In zwei Farben. Mit Kurven.  
(Auf der Rückseite: Plan der Stadt Luzern. Herausgegeben vom Comité des Verschönerungsvereins in Luzern. 1:10000. Wurster, Randegger & Co. Mit Hotels, Pensionen, möblirten Villen, öffentlichen Gebäuden, Sehenswürdigkeiten, Spaziergängen.)
- Plan** der Stadt Luzern. (St. Carli bis Neustadt Inseli, Halde bis Rauh). Kleine Karte, ohne Höhenangaben. Luzern, Lithographie von Jean Bader, 1883. Quer 8.  
(Beilage zu: Adressbuch von Stadt und Kanton Luzern. L. Widmer, 1883.)
- Stadtplan**, Kleiner, von Luzern. Leipzig, Geographische Anstalt von Wagner & Debes, 1885. Gleicher Abdruck 1890. 1:100000. 15/19.  
(Beilage zu: Baedeker, Switzerland and the adjoin portions of Italy, Savoy etc. 11. Auflage. Auf dem nämlichen Kärtchen Karte der Stadtgemeinde.)
- Plan** der Stadt Luzern. Mit einem Theile des Gütswaldes und den Spazierwegen in demselben, Sehenswürdigkeiten und Ausflüge in der Umgebung. Ohne Autor und Drucker. Hoch 8.  
(Beilage zu: Adressbuch der Stadt und des Cantons Luzern und der Centralschweiz. L. Widmer, Luzern, Druck von Burkhard, Luzern, 1886.)
- — **der Stadt Luzern.** Orientierungskärtchen. Verifizirt durch das Stadtbauamt, roth gedruckt, mit Verzeichniss der Sehenswürdigkeiten. 1886. 4.  
(Beilage zu: Woerlis Reisebücher, Führer durch Luzern. Würzburg und Wien.)
- Karte**, Topographische, der Stadtgemeinde Luzern. 1887. 1:20000. Quer 4. Geologisch colorirt. Aus der Luzerner Kantonskarte.  
(Beilage zu: Geologische Skizze von Luzern und Umgebung von F. J. Kaufmann, 1887. Weicht etwas von der Kantonskarte ab. Auf letzterer tragen die «Kleder» das conventionelle Zeichen für Sumpf, die vorliegende Karte hat das weggelassen.)

**Plan**, Neuester, der Stadt Luzern, herausgegeben von Emil Gerber. Luzern, 1887. Fol. Lithographie von Geb. Eglin, Luzern. Mit vielen Geschäftsadressen (Hôtel d'Europe bis Reussthal und Horwerstrasse bis Winkel).

**Luzern**, Kleiner Stadtplan. 1888. 15/24.

(Beilage zu: Iwan Tschudi's schweizerisches Reisehandbuch.)

**Dispositionsplan** über die projectirte Beleuchtung der Stadt Luzern durch (elektrische) Bogenlichter. Luzern, 1888. 1:2000. 30/60. Quer Fol. Autographirt.

(Stadtbaumeister Luzern. Die Stellen, wo die elektrischen Lichter projectirt wurden (und nun angebracht sich befinden) sind roth eingezeichnet.)

**Plan** über das Baugebiet der Stadt Luzern. Signirt Baudirection der Stadt Luzern. Geographisches lithographisches Institut von Wagner & Ott. Luzern, 1889. 32/48. In 4 Farben.

— — über das Baugebiet der Baugesellschaft in Luzern. Luzern, 1889. 1:300. Quer Fol. Fläche des Bauterrains A. exclus. Haus Hoffmann = 6105 □ Fuss = 549,5 □ m. Signirt Baudirection der Stadt Luzern. In 5 Farben. Federzeichnung.

— — der Stadt Luzern. Luzern, Lithographie von E. Wagner, 1890. 1:2000. 124/140. 8 Blätter. Herausgegeben von der Baudirection.

**Übersichtsplan** der Stadt Luzern mit der offiziellen neuen Häuser-Nummerierung von 1890. Lithographie, Druck und Verlag von E. Wagner, Kartographisches Atelier, Luzern, 1890. 1:4000. Fol. In 6 Farben.

(Beilage zu: Adressbuch von Stadt und Kanton Luzern. Bearbeitet von L. Widmer.)

**Plan** der Stadt Luzern. Lithographie von E. Wagner, Kartographisches Atelier, Luzern, 1890. 1:2000. 40<sup>1</sup>/<sub>2</sub>/47. Gr. Fol. In 3 Farben. Ohne Kurven und ohne Höhenangaben. Herausgegeben von der Baudirection.

**Stadt Luzern**, mit Umgebung. Signirt Eidgenössisches Topographisches Bureau. Topographische Anstalt Kümmerli, Bern, 1890. 1:25000. 11/18<sup>1</sup>/<sub>2</sub>. Ueberdruck.

(Aufgedruckt auf der Rückseite der Festkarte «Siebenzehnter Schweizerischer Lehrertag den 28., 29., 30. September 1890 in Luzern.»)

**Situation**. Abdruck eines Theils von Blatt V des Planes der Stadt Luzern. Luzern, 1890. 1:2000. Fol. Herausgegeben von der Baudirection. (Umfasst Schweizerhof — Bahnhof — Hofmatt — Mühleplatz).

(Beilage zu: Bewerbung der Stadt Luzern um den Sitz des schweizerischen Landesmuseums, vom 19. Mai 1890.)

**Plan**, Kleiner, der Stadt Luzern (ohne Titel). Hotel National bis Reussbrücke. Luzern, 1890. 11/14. Aufgedruckt auf eine Adresskarte von Häfliger frères, grand magasin d'horlogerie, bijouteries, antiquités.

**Stadt Luzern mit Umgebung**. 1890. 11/17. Ueberdruck aus Bl. 203, 205.

**Grundriss** der Stadt Luzern. Von Egli.

**Müllhaupt**, F., Plan von Luzern und Umgebungen. Verlag von Müllhaupt, topographische Anstalt, Bern. 1:25000. 20/25.

**Übersichtsplan** der Wasserversorgung der Stadt Luzern. Enthält die Wasserleitung vom Eigenthal am Pilatus bis in der Stadt Luzern. 1 : 25'000. 53/57. Aus Bl. 7 der topographischen Kantonskarte von Luzern.

(Beilage zum: Technischen Gutachten der HH. Ingenieur Bürkli in Zürich und Prof. Dr. Kaufmann in Luzern vom 10. Oktober 1872. Luzern, Meyer'sche Buchdruckerei, 1873.)

**Karte**, Topographische, der Stadtgemeinde Luzern. Aus der Karte des Kantons Luzern einzeln abgedruckt. Winterthur, Topographische Anstalt von Wurster, Randegger & Co. 1 : 25'000. Gr. 8. Höhen in braunem Ton mit Curven. Auf der Rückseite: Plan der Stadt Luzern; herausgegeben vom Verschönerungsverein in Luzern. 1 : 10'000. Wurster, Randegger & Cie.

**Plan** der Stadt Luzern und Topographische Karte der Stadtgemeinde Luzern. 1 : 10'000 und 1 : 25'000. 20/30. Vom Comité des Verschönerungsvereins von Luzern. Lithographie von Wurster, Randegger & Co. in Winterthur.

(Eidgenössisches Topographisches Bureau.)

— — de Lucerne. Plan von Luzern. 22/32. Lithographie.

(Stadtbibliothek Bern. Aufgezogen und eingebunden.)

— — der Stadt Luzern. 1 : 50'000. 35/62. Lithographischer Farbendruck von Orell Füssli.

#### S u r s e e.

**Urban**, Hans Georg, Grundriss der Stadt Sursee. 1735.

(Staatsarchiv Luzern.)

**Plan** über den inneren und äusseren Friedkreis von Sursee. 1819.

(Staatsarchiv Luzern.)

#### S c h ü p f h e i m.

**Plan**, Geometrischer, des abgebrannten Dorfes Schüpfheim. 1829.

(Staatsarchiv Luzern.)

**Bauplan** für das Dorf Schüpfheim. 1829.

(Staatsarchiv Luzern.)

#### S c h w a r z e n b e r g.

**Plan** des Dorfes Schwarzenberg mit Beziehung auf die neue Strasse durch dasselbe. 1865.

(Staatsarchiv Luzern.)

— — Topographischer, des Schwarzenbergs, Gemeinde Malters. 1830 und 1832.

(Staatsarchiv Luzern.)

#### M a l t e r s.

**Karte** Topographische, der Gemeinde Malters. Luzern, 1870. 1 : 25'000. Quer Fol. Nach der Luzerner Kantonskarte. Autographie. Ohne Verfasser und Drucker.

(Beilage zu: Heimatkunde für den Kanton Luzern, 2. Lieferung, Malters. Von X. Thürig, Grossrath und Bezirkslehrer in Malters.)

— — der Gemeinde Malters.

(Pfarrarchiv Malters.)

#### U e b r i g e G e m e i n d e n.

**Katasterpläne** der Gemeinden.

**Plan** des 1764 abgebrannten Fleckens Münster, Kanton Luzern. 1764. (Manuscript Staatsarchiv Luzern und Gemeindelade Münster.)

**Silholin, Andreas**, Karte der Gemeinde und Pfarrei Neudorf. Nach der Dufourkarte. Luzern, 1875. Gr. 4. Autographie.  
(Beilage zu: Heimatkunde für den Kanton Luzern, 3. Lieferung. Von J. Estermann.)

**Plan der Brandstätte von Wohlhusen-Markt.** 1876.

(Staatsarchiv Luzern.)

— — für Wiederaufbauung des Dorfes Buttisholz. 1861.

(Staatsarchiv Luzern.)

— — des Dorfes Eschenbach mit der Strasse zur Kiesgrube. 1837.

(Staatsarchiv Luzern.)

-- — für Wiederaufbauung des Dorfes Kaltbach. 1861.

(Staatsarchiv Luzern.)

— — Geometrischer, des Dorfes Menznau. 1838.

(Staatsarchiv Luzern)

**Baupläne**, Zwei, für Wiederaufbauung des Dorfes Müswangen. 1861.

(Staatsarchiv Luzern.)

**Karte**, Topographische, der Gemeinde Sempach. Signirt Fr. Raeber. Sempach, 1867. 1 : 25 000. Hoch 4. Aus der Luzerner Kantonskarte. In 2 Farben gedruckt. Druckort nicht angegeben.

(Beilage zu: Heimatkunde für den Kanton Luzern, 1. Lieferung, Sempach. Von J. Bülsterle, Pfarrer zu Sempach. Auch eine Ausgabe, wo Druckort nicht angegeben.)

### Neuchâtel.

**Neuenburg.** 15/15<sup>1</sup>/<sub>2</sub>. Holzschnitt.

**Renard, Ch. et James, Collin**, Plan de la ville de Neuchâtel en 1827. Paris. Lithographie d'Engelmann et Cie.

**Frenz, Ch.**, Nouveau plan de la ville de Neuchâtel. Neuchâtel, 1836. Lithographie de Gagnebin.

**Berthoud, J. J.**, Plan de la ville et faubourg de Neuchâtel pris à vol d'oiseau dans les hauteurs du côté de Serrières et dédié à Mrs. les Quatre-Ministres et conseils de ville. 1840.

(Description topographique et économique de la Mairie de Neuchâtel par S. de Chambrier.)

**Plan**, Nouveau, de la ville de Neuchâtel avec tracé des chemins de fer et gare au bord du lac. Neuchâtel, 1854.

**Mayor-Deglon, L.**, Plan topographique, statistique et historique de la ville de Neuchâtel, publié par H. E. Henriod, libraire. Neuchâtel, 1861. 1 : 2 500. 56/103. Lithographie de Gendre.

**Agrandissement projeté** de Neuchâtel. Neuchâtel, 1865. Lithographie de Furrer.

(Agrandissement de Neuchâtel, Eug. Jeanjaquet.)

**Plan d'agrandissement** au sud-est de la ville de Neuchâtel. Neuchâtel, 1877. 3 feuilles avec teintes. Fol. Lithographie de Furrer.

**Offenhäuser**, Cadastre de la ville de Neuchâtel, publié en couleurs par H. Furrer, Lithographe. Neuchâtel, 1879. 6 feuilles au 1 : 2 000. 51/62.

**Ladame, James**, Plan de la ville de Neuchâtel, indiquant divers travaux proposés. Paris, 1886. 1 : 10 000. 1. feuille 52/107, 2. feuille 52/75.

**Furrer, H.**, Plan de la ville de Neuchâtel, d'après le Cadastre. 1887. 27/69.

- Rosier, William**, Plan de Neuchâtel. Lausanne, 1891. 1 : 25'000. Petit 4.  
Dessinateur: Ch. Perron. Graveur: Thévoz.  
(Géographie générale illustrée. 1er Volume: Europe.)
- Representation** du plan et assiette de la nouvelle ville nommé Henripolis qui se hastit proche de Neufchâtel en Suisse. 32/41. Kupferstich.  
(Universitätsbibliothek Basel. Ufer in Ansicht (in die Horizontalebene umgeklappt).)
- Plan** du mausolée de la collégiale. Neuchâtel, 1863.  
(Histoire populaire de Neuchâtel par L. Junod.)
- Roulet, Alex.**, Plan du Chastelet et du bourg de Neuchâtel en 1353. 1863.  
(Statistique de la ville et banlieue de Neuchâtel en 1353, A. Roulet.)
- Plan** de la promenade du Faubourg. Neuchâtel, 1811.  
(Description topographique et économique de S. de Chambrier, manuscrit.)
- Chatelain, L.**, Plan des terrains appartenant à la Société de construction de Neuchâtel, ci-devant propriété Rougemont. Neuchâtel, 1859. Lithographie de Gendre.
- Château, Le**, et les environs de Neuchâtel. Lithographie de Kümmerly, Berne. 1 : 12'500. 26/32.
- Sondages** de la Tresta et des Grands-Champs, plan des coupes. Neuchâtel, 1869.  
(Le Rameau du sapin.)
- de Mandrot, A.**, Carte des terrains appartenant à la Société de construction de Neuchâtel au quartier Pury. Neuchâtel. Lithographie de F. Gendre.

## Chaux-de-Fonds.

- Reproduction** du plan de la partie incendiée le 5 mai 1794 et du plan de rectification adopté à l'époque. Publiée par les soins du Conseil municipal. La Chaux-de-Fonds. Grosse Tafel.
- Plan** von Chaux-de-Fonds. Fremden-Führer von Chaux-de-Fonds. Basel, 1863. 1 S.
- Plans** de la Chaux-de-Fonds, voir n° 4541, Catalogue de la bibliothèque du collège de la Chaux-de-Fonds. Chaux-de-Fonds, 1869.
- Plan** de la Chaux-de-Fonds avec les alignements et nivellements fixés, dressé par la Direction des Travaux publics. 1887. 1 : 3'000. 63/80.
- Rosier, William**, Plan de la Chaux-de-Fonds. Lausanne, 1891. 1 : 25'000. Petit 4. Dessinateur: Ch. Perron. Graveur: Thévoz.  
(Géographie générale illustrée. 1er Volume: Europe.)
- Marchand, Ls.**, Plan de la Chaux-de-Fonds avec les alignements et nivellements fixés, dressé d'après les corrections du bureau des Travaux publics. 5 Décembre 1892. 34/44.
- Bocquillon**, Plan de la Chaux-de-Fonds. Plan original.  
(Bibliothèque de la Chaux-de-Fonds.)

## Uebrige Gemeinden.

- Plans** cadastraux.
- Plan** pour la recette de Colombier. XVII<sup>e</sup> siècle.  
(Propriété de la commune de Colombier.)
- — du village de Colombier. 1810.  
(Propriété de la commune de Colombier.)

- de Marval, Louis**, Plan du Vallon de Voens, Maley et Frochaux. 1835.  
(Propriété de St. Blaise.)
- Stengel, J. R.**, Plan du territoire de Bevaix, expédié sur les minutes de M. d'Osterwald. Neuchâtel, 1847. Gr. Fol.
- Perrier, L.-D.** Plan d'alignement du village de Travers, établi sur le relevé du plan cadastral. Neuchâtel, 1851. 1 : 1'000. 62/100.
- Otz, Henri-Louis**, Carte du cercle de la Justice de paix de Saint-Blaise, ancienne cour de Justice de Thielle. 1871. 1 : 10'000.  
(Propriété de M. Charles Dardel à St-Blaise.)
- de Mandrot, A.**, La mairie de Verrières. Carte avec annexe à l'angle, la bonne ville des Verrières, publiée à l'occasion de la fête cantonale d'histoire à Verrières, le 6 Juillet 1875. Neuchâtel, 1876.  
(Musée neuchâtelois.)
- — La mairie de la Sagne. Carte publiée à l'occasion de la fête cantonale d'histoire à la Sagne, le 26 Juin 1877. 1877.  
(Musée neuchâtelois.)

## Schaffhausen.

- Merian, Joh. Casp. Stocker und Joh. Jakob Mentzinger**, Eigentliche Contrafaktur der löblichen Stadt Schaffhausen. 1644. 22/39. Kupferstich.  
(Stadtbibliothek Bern.)
- Covens, Grundriss** von Schaffhausen. — La ville de Schaffhouse en Suisse. 19<sup>1</sup>/<sub>2</sub>/36. Kupferstich.  
(Stadtbibliothek Bern.)
- Bodenehr, Gabriel**, Stadtplan von Schaffhausen. Augsburg. 14<sup>1</sup>/<sub>2</sub>/17.  
(Stadtbibliothek Bern. Theatrum der vornehmsten Städte und Oerther in der Schweiz.)
- Kilian, G. Ch.**, Schaffhausen (Grundriss). Augsburg. 14<sup>1</sup>/<sub>2</sub>/17<sup>1</sup>/<sub>2</sub>. Kupferstich.  
(Stadtbibliothek Bern.)
- Brucker, Schaffhausen.**  
(Eidgenössisches Generalstabsbüreau.)
- Wachsmuth, M. B.**, Schaffhouse, ville capitale du canton du même nom. 1764. 19/28<sup>1</sup>/<sub>2</sub>. Kupferstich.  
(Vaterländische Bibliothek Basel.)
- Schaffhausen.** 37/47. Kupferstich.  
(Mit Wappen. Vogelperspektivisch.)
- Peyer, J. L.**, Plan der Stadt Schaffhausen. Schaffhouse, 1820. 1 : 5'000. 35/42. Kupferstich.  
(Eidgenössisches Topographisches Bureau.)
- Peyer, J. L.**, Plan der Stadt und Gegend von Schaffhausen. Schaffhausen, 1829. 1 : 21'600. 175/255.  
(Historisch-antiquarischer Verein Schaffhausen.)
- Schaber, Adolph**, Situationsplan der Stadt Schaffhausen mit Bahnhof und der neuen Turbinen-Anlage. Schaffhausen, 1864. Schaffhausen, 1864. 480/638. Lithographie von Gebr. Bäschlin.  
(Historisch-antiquarischer Verein Schaffhausen.)
- Fuchs**, Stadtplan von Schaffhausen. 1878. 6 Bl. 1 : 1'000. 60/70. Lithographie von Hofer in Zürich.
- Plan der Stadt Schaffhausen.** 1 : 5'000. 34/48. Pause in Tusch und Blei.  
(Ziegler'sche Sammlung Basel. Mit einer Bezeichnung der öffentlichen Gebäude.)

## Stein.

- Mentzinger, Job. H.**, Grundriss der zu Stein gehörenden Gerechtigkeit Ramsen. 1653. 1 : 1'000. 75/113.  
 — — Grundriss der höhern und niedern Gerichtsherrlichkeit der Stadt Stein. 1660. 1 : 1'000. 47/85.  
**Grundriss** der Stadt Stein a/Rh. mit sämtlichen Gütern. 1736. 260/332.  
**Hottinger, H.**, Geometrischer Grundriss der Stadt Stein. 1 : 16'300. Colorirte Handzeichnung. (Kartenverein Zürich.)  
**Vetter, Leonh.**, Grundriss der Stadt Stein und dazugehörendem Gebiet. Copie von H. Hottinger. 1773. 1 : 3'750. Colorirte Handzeichnung. (Kartenverein Zürich.)  
**Plan de la ville de Stein.** 1 : 2'000. 24/28. (Manuscrit: Dépôt de la Guerre, France.)

## Neunkirch.

- Köpplin, H. Jakob**, Plan des Zwingolfsplatzes der Stadt Neunkirch. 348/623. (Privatbesitz des Herrn Wildberger, Ober-Lehrer.)  
**Schmid**, Seitenansicht des Städtchens Neunkirch. Die Gassen sind so weit auseinandergerückt, dass die Südfront sämtlicher Häuser sichtbar wird. 1725. 20/34. (Archiv Neunkirch.)  
**Neunkirch.** Vogelperspektivisch. (Kartenverein Zürich.)  
**Merian, Nünkirch** (Grundriss). 24<sup>1</sup>/<sub>2</sub>/27<sup>1</sup>/<sub>2</sub>. Kupferstich. (Stadtbibliothek Bern.)  
**Nünkirch.** 18/24<sup>1</sup>/<sub>2</sub>. Kuferstich. (Perspektivisch.)

## Schwyz.

- Plan vom alten Schwyz.** — Nach dem alten Plan von Schwyz im Rathhaus. (Kantonsarchiv Schwyz.)  
**Styger, Martin**, «Das alte Schwyz aus der Vogelschau» nach verschiedenen alten Zeichnungen und Ansichten rekonstruiert. 24/64. (Eigenthum des Hrn. Kantonsschreibers M. Styger.)  
**Bodenehr, Gabriel**, Der Hauptflecken Schwyz, das V. Ort der Eidgenossenschaft. Augsburg. 15/27. Kupferstich. (Stadtbibliothek Bern. Theatrum der vornehmsten Städte und Oerther in der Schweiz.)  
**Plan von Schwyz.** 1800(?) 56/74. (Kantonsarchiv Schwyz.)  
**Niderist, J. R.**, Accurater Grundriss von dem Hauptflecken Schwyz mit umliegender Gegend.  
**Reichlin, Karl**, Karte des Hauptflecken Schwyz und seiner nächsten Umgebung. 1854. 1 : 500. 44/54. (Kantonsarchiv Schwyz.)  
**Anselmier, J.**, Karte der Gegend Schwyz. 1 : 25'000. Farbendruck von Gebr. Benziger.  
**Hediger, Fel. Ant.**, Geometrischer Plan der neuen Landstrass in der Herrengass zu Schwyz. 1808. 24/71. (Kantonsarchiv Schwyz.)

## Einsiedeln.

- Dorf und Kloster Einsiedeln sammt nächster Umgebung.** Einsiedeln, Gebr. Benziger. 1 : 25'000.  
(Kartenverein Zürich.)
- Dorf und Kloster Einsiedeln sammt der nächsten Umgebung.** Einsiedeln, Gebr. Benziger. 16/18. Farbendruck.
- Kauffman, M. L.,** Perspektivischer Grundriss des Klosters Einsiedeln. 45/60. Kupferstich von J. Ebersbach.  
(Stadtbibliothek Bern.)

## Solothurn.

- Hermann,** Planskizze des alten Salodorum.  
(Acta Sanctorum. Bd. 48, S. 261.)
- Asper, Hans,** Plan von Solothurn. 1546. Oelgemälde.  
(Hieng 1819 noch im Rathhause zu Solothurn, wurde von Stumpf und Seb. Münster reproduziert.)
- Asper, Hans,** Die Stadt Solothurn im Jahre 1546. Aeltester bekannter Stadtplan, copirt von Herrn Oberst Altermatt, lithographirt von J. Kümmerlin in Solothurn, 1826. 25/33.  
(Das Original von Hans Asper ist nicht mehr vorhanden. Siehe Amiet, J. J., Hans Asper's Leistungen für Solothurn. Solothurn, 1866; p. 12.)
- Fürst, Paulus,** Nürnberg, 1578. Kupferstich.  
(Findet sich im Libellus emblematicus von P. Fürst nach Münster oder Stumpf.)
- Sickinger,** Plan von Solothurn. 1591.  
(Siehe von Staal'sche Aufzeichnungen, der Familie von Andlau gehörend.)
- Merian, M.,** Plan von Solothurn. 1611. Merians Topographie 1642.
- König, Urs.,** Plan von Solothurn. Solothurn, 1658. Originalzeichnung.  
(Findet sich in einem Bureau des Stadthauses zu Solothurn.)
- Plan von Solothurn.** Siehe Spengler Scheibe 1659.  
(Vervielfältigt 1877 von Kunstmaler Hürzeler.)
- Schwapp, Jakob,** Plan von Solothurn. 1670.
- Hugi,** Planskizze vom alten Solothurn.  
(Neuer Solothurner Kalender von 1844.)
- Bodenehr, Gabriel,** Stadtplan von Solothurn. Augsburg. 14<sup>1/2</sup>/19<sup>1/2</sup>. Kupferstich.  
(Stadtbibliothek Bern. Theatrum der vornehmsten Städte und Oerther in der Schweiz.)
- Kilian, G. Chr.,** Solothurn, Stadtplan. Augsburg. 14<sup>1/2</sup>/19<sup>1/2</sup>. Kupferstich.  
(Stadtbibliothek Bern. Mit begleitendem Text.)
- Meyer,** Solothurn, Stadtplan. 18/25. Kupferstich.  
(Stadtbibliothek Bern.)
- Egern, Fr.,** Plan von Solothurn. 1767. 38/49<sup>1/2</sup>. Handzeichnung.  
(Stadtbibliothek Bern.)
- Schwalbe, J.,** Stadt Solothurn. Katasterplan, geometrisch aufgenommen, berechnet und zu Plan gebracht von J. Sch., beedigtem Geometer. 16 Blätter von je 60/146. 1818.  
(Baubureau der Einwohnergemeinde Solothurn.)
- Altermatt, J. B.,** Plan der Stadt und des Stadtbezirkes Solothurn, mit Bewilligung der hohen Regierung von Solothurn aus den in ihren Archiven liegenden geometrischen Grundrissen (so seit 1819 aufgenommen worden) ausgezogen, reduciert und gezeichnet von J. B. Altermatt, Oberst. 1822. 475/510. Lithographie de Bienz fils, Bâle.



- Altermatt, J. B.**, Geometrischer Plan der Stadt Solothurn, aufgenommen mit Bewilligung der hohen Regierung durch Oberstlieutenant J. B. von Altermatt. 1828. 71/84.  
(Manuskript. Je 1 Exemplar in den Baubüreaux der Einwohner- und der Bürgergemeinde Solothurn.)
- — Plan der Stadt Solothurn, aufgenommen von J. B. Altermatt Oberst, copirt von J. Kümmerlin, Lithograph in Solothurn Solothurn, 1833. 74/85.  
(Dieser Plan wurde photographirt von C. Rust in Solothurn. 34/49.)
- Hürzeler, J.**, Die Stadt Solothurn im Jahr 1659, nach dem Glasgemälde von Wolfgang Spengler von Konstanz. Solothurn, 1877. 26<sup>1</sup>/<sub>2</sub>/34. Lithographirte Reproduktion von X. Amiet in Solothurn.  
(Dr. Wackernagel, Basel.)
- Solothurn und Umgebung.** 1880. 11/16<sup>1</sup>/<sub>2</sub>. Ueberdruck aus Bl. 126. Eidgenössisches Topographisches Bureau.
- Situationsplan** der Gemeinde Solothurn, 1885. Winterthur, Wurster, Randegger & Cie., 1885. 9 Bl. zu 1 Tableau vereinigt. 1 : 2000. 125/149 das ganze Tableau.  
(Baubureau der Einwohnergemeinde Solothurn. — Reproduziert in Winterthur. Wurster, Randegger & Cie.)
- Umgebung** von Solothurn. 1888. 22/88<sup>1</sup>/<sub>2</sub>. Ueberdruck aus Bl. VII. (Eidgenössisches Topographisches Bureau.)

#### U e b r i g e G e m e i n d e n .

##### Katasterpläne.

- Schnyder von Wartensee, Karl**, Gemeindeplan von Burg-Aeschi. 1817. 1 : 2000.  
(Staatsarchiv Luzern.)
- Feller, K.**, Uebersichtsplan der Gemeinde Balsthal. 26<sup>1</sup>/<sub>2</sub>/28. 1 : 10000. Lithographie von der Topogr. Anstalt von Wurster, Randegger & Cie., Winterthur.  
(Ziegler'sche Sammlung Basel.)
- Walker, J. M.**, Plan über das Gänsbrunnenthal (Kataster). 1828. 53/81. Lithographie von der Haller'schen Stein- und Kupferdruckerei in Bern.  
(Vaterländische Bibliothek Basel.)
- Scheidegger, U. Jak., Scheidegger, V. und Schläfli, F.**, Plan der Einung Steinhof. 1 : 250. 41/55. Lithographie.  
(Eidgenössisches Topographisches Bureau.)
- Feller, K.**, Gemeinde Balsthal, Uebersichtsplan. 1870—1871. 1 : 10000. 60/84. Lithographie von Wurster, Randegger & Cie., Winterthur.  
(Eidgenössisches Topographisches Bureau.)
- Pfändler**, Uebersichtsplan der Gemeinde Olten. Olten, 1868—1869. 1 : 10000. 60/84. Lithographie von Wurster, Randegger & Cie., Winterthur.  
(Eidgenössisches Topographisches Bureau.)
- Feller, K.**, Uebersichtsplan der Gemeinde Grenchen, aufgenommen 1866 bis 1870. 1866—1870. 1 : 10000. 60<sup>1</sup>/<sub>2</sub>/84. Lithographie von Wurster & Randegger.  
(Ostschweizerische geographisch-kommerzielle Gesellschaft St. Gallen. 5 Farben. Mit Flächenverzeichnis.)

- Ammann, Adolf**, Uebersichtsplan der Gemeinden Schönenwerd und Eppen-  
berg-Wöschnau. 1876—1877. 1 : 5'000. 55/87<sup>1</sup>/<sub>2</sub>. Litho-  
graphie von Hufschmidt & Steinmann in Trimbach.  
(Katasterbureau Zürich. Unten rechts Flächenübersicht der Gemeinden  
Schönenwerd und Eppenber-Wöschnau. Colorirt in 4 Farben. Aequidistanz  
der Curven = 5 Meter.)
- Feller, K.**, Uebersichtsplan der Gemeinde Aedermannsdorf und Matzen-  
dorf. Matzdorf, 1873. 1 : 10'000. 60/73. Lithographie  
von Wurster, Randegger & Cie.
- Förster, W.**, Uebersichtskarte der Gemeinde Oensingen. Oensingen, 1872.  
1 : 10'000. 60/80. Lithographie von Wurster, Randegger  
& Cie.
- Feller, K.**, Uebersicht der Gemeinde Herbetswil. Herbetswil, 1873.  
1 : 10'000. 60/84. Lithographie von Wurster, Randegger  
& Cie.
- Förster, W.**, Uebersicht der Gemeinde Trimbach. Trimbach, 1873.  
1 : 10'000. 42/54. Lithographie von Wurster, Randegger  
& Cie.  
(Eidgenössisches Generalstabsbureau.)
- Pfändler, Uebersichtsplan** der Gemeinde Mümliswil. Mümliswil, 1871.  
1 : 10'000. 60/84. Lithographie von Wurster, Randegger  
& Cie.

## Tessin.

## Bellinzona.

- Piano topografico della città di Bellinzona, sue adiacenze e fortificazione.**  
Rilevato e disegnato . . . . . (Artari Alberto).  
1845. 1 : 2'000. 64/125.  
(Im Besitz der Stadt Bellinzona. Sehr schöne, feine Federzeichnung  
von Hand.)

## Locarno.

- Locarno, Pianta antica, a penna e di autore ignoto.** Nessuna data. 40/50.  
(Presso la Biblioteca Patria.)

## Lugano.

- Dozio, Giuseppe, Comune di Lugano, mappa.** Lugano, anno 1849.  
100/124.  
(È in un solo foglio e si trova presso il Municipio di Lugano.)
- — **Pianta della città di Lugano.** Lugano, 1849. 1 : 1'000.  
(Presso il Municipio di Lugano.)
- — **Comune censuario di Lugano, mappa.** Lugano, 1849. 1 : 1'000.  
(È in 26 fogli e si trova presso il Municipio di Lugano.)
- Lubini, J. G., Pianta di Lugano e suoi dintorni.** Lugano, 1856.  
Litografia dei Fratelli Anzani.  
(Stadtbibliothek Bern.)
- Adamini, Francesco, Comune di Lugano, mappa.** Lugano, 1875. 1 : 1'000.  
(In 23 fogli; presso il Municipio di Lugano.)
- Medici, Francesco, Pianta della città di Lugano.** Lugano, 1882. 1 : 2'500.  
(Presso la libreria Veladini.)
- Mocetti, A., Pianta della città di Lugano, pubblicata in occasione del**  
**Tiro federale.** Lugano, 1883. 1 : 5'000.  
(Presso la libreria Dalp (C. Schmid).)
- — **Pianta della città di Lugano.** Berna e Lugano, 1883. 50/59.

**Plan der Stadt Lugano.** 4 Blätter. 1 : 1'000. Gr. Fol. O. D.

**Lugano et ses environs.** Winterthur. 1 : 100'000. 23/28. Lithographie der Topogr. Anstalt Wurster, Randegger & Cie. in Winterthur. (Stadtbibliothek Bern.)

— — et environs. 1889. 33/45. Ueberdruck aus Bl. XIX, XXIV. (Eidgenössisches Topographisches Bureau.)

### Thurgau.

#### Frauenfeld.

**Merian, Frauenfeld (Grundriss).** 10<sup>1</sup>/<sub>2</sub>/30. Kupferstich. (Stadtbibliothek Bern.)

**Grundriss** über die Stadt Frauenfeld bey Anlass der ohnglücklichen Feuersprunst vom 19. Juli 1771. 55/74. (Staatsarchiv Zürich.)

**Plan der Stadt Frauenfeld nach dem Brand des 9. Julii 1771 aufgenommen mit erforderlichen Erklärungen.** Plan de la ville de Frauenfeld après l'incendie du 9 juillet 1771 avec l'explication nécessaire. 1771. 15/31. Kupferstich von D. Herrli-berger.

(Ortsgemeindeverwaltung Frauenfeld.)

**Prospekt der Stadt Frauenfeld von Abend gegen Morgen.** 51<sup>1</sup>/<sub>2</sub>/62. Handriss. (Stadtbibliothek Bern.)

**Sulzberger, J., Charte des Municipal-Bezirks Frauenfeld.** Konstanz, 1825. 1 : 21'600. 25/32. Lithographie von J. J. Rüegg in Konstanz, Federzeichnung auf Stein von J. Bergmann. (Vaterländische Bibliothek Basel.)

**Gentsch, U., Plan von Frauenfeld.** 1871. 1 : 3'000. 36/54. Lithographie von Wurster & Randegger. (Ostschweizerische geographische Gesellschaft St. Gallen.)

— — **Plan von Frauenfeld.** 1871. 1 : 3'000. 53/54. Kupferstich von Wurster, Randegger & Cie. (Ortsgemeindeverwaltung Frauenfeld.)

**Sulzberger, J., Charte des Municipalbezirkes Frauenfeld.** 1875. 1 : 21'600. 25/32. Lithographie von J. J. Rüegg in Konstanz, Federzeichnung auf Stein von J. Bergmann. (Ortsgemeindeverwaltung Frauenfeld. Befindet sich im Kontrakten-Protokoll der Ortsgemeinde.)

**Felix, J. F., Uebersichtsplan der städtischen Leitungen Frauenfeld.** 1886. 1 : 1'000. 86/150. Handzeichnung. (Ortsgemeindeverwaltung Frauenfeld. Colorirt.)

**Canalisation Frauenfeld.** 1886. 70/90. Handzeichnung. (Ortsgemeindeverwaltung Frauenfeld. Colorirt.)

#### Diessenhofen.

**Diessenhofen, Vogelperspektive.** (Kartenverein Zürich.)

— — **Stadt, Die, mit den nächst heygelegnen Bäum- und Krautgärten.** 1643. 21/31. Kupferstich. (Universitätsbibliothek Basel. Perspektivisch.)

**Merian, Die Statt Diessenhofen (Grundriss).** 1643. 21<sup>1</sup>/<sub>2</sub>/33. Kupferstich. (Stadtbibliothek Bern.)

**Sulzberger, Gegend von Diessenhofen.** 1 : 20'000. (Eidgenössisches Topographisches Bureau.)

## Bischofszell.

**Bischofszell**, Stadt. 8<sup>1</sup>/<sub>2</sub>/14<sup>1</sup>/<sub>2</sub>. Metallstich.  
(Universitätsbibliothek Basel.)

**Herrliberger**, Stadt Bischofszell im Thurgau. 8<sup>1</sup>/<sub>2</sub>/14. Kupferstich.  
(Stadtbibliothek Bern.)

**Nötzli, Joh.**, Grundriss der Stadt Bischofszell nach dem Brand vom  
16. Mai 1743. Gestochen von D. Herrliberger. 1 : 2000.  
(Kartenverein Zürich.)

## Uebrig e G e m e i n d e n .

**Weinfelden**, (Beilage zu Band III des schweizerischen Dreiecknetzes).  
1888. 12<sup>1</sup>/<sub>2</sub>/16<sup>1</sup>/<sub>2</sub>. Ueberdruck aus Bl. 57, 59, 60, 62.  
(Eidgenössisches Topographisches Bureau.)

**Mader, Jos.**, Konstanz und Kreuzlingen (Perspect. Uebersichtsplan ohne  
Titel). 1717. 47/60. Handzeichnung.  
(Kantonsbibliothek Frauenfeld, V. Mit Erklärungen links oben. Colorirt.)

**Grundriss** über die Gemeinde Nussbaumen im Thurgau nebst Beschreibung  
und 50 Detailplänen. 1737. 39/54. 28 cm. = 600 Schuh.  
(Staatsarchiv Zürich.)

## Uri.

**Bodenehr, Gabriel**, Altdorf der Hauptflecken des Landes Ury (Ansicht).  
Augsburg. 15/22<sup>1</sup>/<sub>2</sub>. Kupferstich.  
(Stadtbibliothek Bern. Theatrum der vornehmsten Städte und Oerther  
in der Schweiz.)

**Segesser, P. H.**, Situationsplan des Rütli. 1864.  
(V-örtige Vereinsbibliothek.)

## Waadt.

## L a u s a n n e .

**Buttet, Daniel**, Plan de la ville de Lausanne «Lausanna Civitas equestris».  
Gemalt und wohl erhalten mit Legende und Wappen der  
Stadt. Ca. 1600. 135/200.  
(Municipalité de Lausanne. Richtig orientirt. Der Verfasser scheint nicht  
besonders bekannt zu sein.)

**Lausanne** en 1678. Reproduction d'un Plan de cette époque. Lausanne,  
1678. 21/32. Lithographie von J. Blanchard.  
(Universitätsbibliothek Basel. Vogelperspektivisch.)

**Bodenehr, Gabriel**, Stadtplan von Lausanne. Augsburg. 15/22<sup>1</sup>/<sub>2</sub>. Kupfer-  
stich.  
(Stadtbibliothek Bern. Theatrum der vornehmsten Städte und Oerther  
in der Schweiz.)

**Lausanne** (perspektivische Ansicht). 20<sup>1</sup>/<sub>2</sub>/32. Kupferstich.  
(Universitätsbibliothek Basel.)

**Lausanna**. 15/22. Kupferstich von G. Chr. Kilian.  
(Stadtbibliothek Bern. Perspektivisch.)

**Emery, Ls.**, Plan de la ville de Lausanne. Echelle 1 : 4000 (mesure  
bernoise). 1806. 1 feuille. 1 : 5555. 47/64.  
(Bureau du cadastre, Lausanne. Très rare.)

**Berney, A.**, Carte topographique de la commune de Lausanne. Lausanne,  
de 1827 à 1832. 1 feuille. 1 : 10000. 124/134.  
(Bureau du cadastre, Lausanne. Inédite.)

— Plan du territoire de Lausanne (4 volumes). 1827—1831. 55/73.  
(Archives communales de Lausanne.)

- Berney, A.**, Plan de la ville de Lausanne. Lausanne, 1838. 1 feuille. 1 : 2000 et 1 : 10'000. 42/55. Lithographie de Spengler & Cie., Lausanne.  
(Ne se trouve plus en librairie.)
- — Plan de la ville de Lausanne. Lausanne, 1838. 1 : 2'000 33/35. Lithographie de Spengler & Cie.  
(Eidgenössisches Topographisches Bureau.)
- Schumacher, Maupraz et Prapion.** 1841. 1 : 500. 45/62.  
(Stadtarchiv Bern, Nr. 199.)
- Karte von Lausanne und Umgebung** (ohne Titel). 1851. 1 : 10'000. 44/58. Kupferstich.  
(Stadtbibliothek Bern. Mit einigen hypsométrischen handschriftlichen Anmerkungen von A. Morlot. Aufgezogen.)
- Berney**, Plan de la ville de Lausanne. Stuttgart, 1854. 1 : 3'000. 28/36. Farbendruck von Fr. Malté.
- Blanchet, R.**, Lausanne: plans. Lausanne, 1863.  
(Lausanne dès les temps anciens de R. Bl.)
- Berney, W. et Malté, F.**, Plan de la ville de Lausanne. F. Weber, éditeur. Lausanne, 1865. 1 feuille. 1 : 3'000. 28/36.  
(En librairie.)
- Plan de la ville de Lausanne.** Lausanne, 1869. 1 : 3'333. 27/35. Lithographie de Spengler & Cie.  
(Eidgenössisches Topographisches Bureau.)
- Deluz, M.**, Carte de la ville de Lausanne. 1883. Handzeichnung.  
(Municipalité de Lausanne.)
- Buxcel, C. et Regamey, M.**, Carte de Lausanne et de ses environs au 1 : 10'000. B. Benda, éditeur. Lausanne, 1886. 1 feuille. 48/68.  
(En librairie.)
- Lebet, D.**, Plan de la ville de Lausanne et ses environs. 1883. 64/73.
- Benda, B.**, Guide de Lausanne et environs, avec préface de E. Rambert : plus de 90 dessins par V. Blatter; une carte et un plan du théâtre. Lausanne, 1886.  
(En librairie.)
- Wurster, Randegger & Cie.**, Carte de Lausanne et de sa banlieue au 1 : 5'000. F. Payot, éditeur. Lausanne, 1890. 1 feuille. 645/740.  
(En librairie.)
- Rosier, William**, Plan de Lausanne et Ouchy. Lausanne, 1891. 1 : 25'000. Petit 4. Dessinateur: Ch. Perron; Graveur: Thévoz.  
(Géographie générale illustrée. 1er Volume: Europe.)
- Wegelin et Poppel, J.**, Lausanne prise de la campagne de M. Gindroz. (Collection de M. John Cuénod.)
- Plan de la ville de Lausanne et de sa Banlieue.** Genève chez D. Lebet. 1 : 5'000. 67/77. Lithographie de Wurster & Randegger.  
(Ostschweizerische Geographisch-Kommerzielle Gesellschaft St. Gallen. 5 Farben. Auf Leinwand gespannt.)
- Carte du district de Lausanne.** 50/55. 1 : 25'000. Handzeichnung.  
(Eidgenössisches Topographisches Bureau.)

## A i g l e.

- Carte d'Aigle**, de Fontaney et des Affonets, anonyme, sans date. 18<sup>e</sup> siècle. 56/104.
- Culand**, Carte topographique de la commune d'Aigle. 1882. 1 : 5'000. 120/170.  
(Carte inédite, commune d'Aigle.)

## B e x.

**Plans de Bex, du XVII siècle (incomplets).**

(Archives de Bex.)

— — de Bex. 2 volumes à vent de l'Avançon, du XVII siècle, et 2 volumes de la partie bize.

(Archives de Bex.)

**Aulet, Plans généraux et géométriques du territoire de la commune de Bex. 1808, 1809, 1810. Diverses échelles.**

(Archives de Bex.)

**Plan du village de Bex. XVIII siècle.**

(Archives de Bex.)

**Offenhäuser, M. R., Plan de la commune de Bex. Approuvé en Avril 1878. 1 : 500, 1 : 1'000, 1 : 2'000 et 1 : 4'000.**

(Archives de Bex.)

**Buffat, E., Carte de Bex et ses environs. Bex, 1878. 1 feuille. 1 : 50'000. 175/200. Lithographie de N. Bigler, Berne.**

(En librairie.)

**MDilhaupt & fils, Carte des environs de Bex. Berne. 1 feuille. 1 : 100'000. 185/240.**

(En librairie.)

## M o n t r e u x.

**Montreux mit Schloss Chillon und Dent du Midi. 1840. 28/34.**

**Montreux et ses environs. 1877. 40<sup>1/2</sup>/54. Kupferstich.**

(Stadtbibliothek Bern. Grenzen und Gewässer colorirt. Aufgezogen.)

**Steiger, C., Der Kurort Montreux am Genfersee. Eine Frühjahrs-, Herbst- und Winterstation. III. Auflage. Zürich, Verlag von Cäsar Schmidt, 1886. 159 S. Kl. 8.**

(Mit mehreren Illustrationen und 1 Karte.)

**Aubert, J. et Furrer, H., Carte de Montreux et ses environs. Montreux. 1 feuille. 1 : 25'000. 365/500.**

(En librairie.)

## M o u d o n.

**De Crousaz, D. A., Plan des communs de la ville de Moudon au delà de la Broye. 1764. 82/114.**

— — Plan des domaines et communs de la ville de Moudon. 1764. 126/177.

## V e v e y.

**Crud, Fr., Plan de la ville de Vevey. 1764. 97/262.**

**Dandiran, F., Vevey. 1837.**

(Collection de M. John Cuénod.)

**Rossier, Vincent, Plan de la ville de Vevey. Vevey, 1842. 1 feuille. 1 : 2'000. 40/85.**

(Archives cantonales, Lausanne. Ne se trouve plus en librairie.)

**MDilhaupt, F. et M., Carte de Vevey-Montreux et environs. Vevey. 1 feuille. 1 : 30'000. 40/55.**

(En librairie.)

## V i l l e n e u v e.

**Carte de Villeneuve, anonyme, sans date. 18<sup>e</sup> siècle. 70/149.**

**Secretan, Dufresne et Loup, Carte topographique des Planches, Veytaux et Villeneuve. 1763. 100/140.**

## Yverdon.

- Berthoud**, Vue de la ville d'Yverdon dès la hauteur au-dessus des bains du côté du midi. Zürich, 1756. 18<sup>1/2</sup>/28. Kupferstich von D. Herrliberger.  
(Vaterländische Bibliothek Basel.)
- — Vue de la ville d'Yverdon dès la hauteur au-dessus de Grandson. Zürich, 1757. 18/27<sup>1/2</sup>. Kupferstich von D. Herrliberger.  
(Vaterländische Bibliothek Basel.)
- — Vue de la ville d'Yverdon dès le château de Chamblon. Zürich, 1757. 18/27<sup>1/2</sup>. Kupferstich von D. Herrliberger.  
(Vaterländische Bibliothek Basel.)
- de Traytorrens**, Em., Stadtplan von Yverdon, Zürich, 1757. 18/28. Kupferstich von D. Herrliberger.  
(Stadtbibliothek Bern.)

## Uebrig e G e m e i n d e n .

- Plans** cadastraux des 388 communes du canton de Vaud. Lausanne. 518 volumes, 16,100 feuilles. 1 : 500, 1 : 1'000, 1 : 2'000 et 1 : 4'000.  
(Plans manuscrits. Bureau du cadastre. Propriété de l'Etat de Vaud.)
- Cartes** topographiques des 388 communes du canton de Vaud. Lausanne. dès 1828. 414 feuilles. 1 : 5'000 et 1 : 10'000.  
(Cartes manuscrites. Déposées au Bureau topographique vaudois, Lausanne. Propriété de l'Etat de Vaud.)
- Tissot**, Plan topographique de Préverenges et Denges. 1773. 75/101.
- Plan** de la ligne de souveraineté entre Seigneux et Lucens (Berne) et Villeneuve (Fribourg), anonyme, sans date. 18<sup>e</sup> siècle.
- Carte** de la paroisse de Corsier, anonyme, sans date. 18<sup>e</sup> siècle. 78/105.
- — du territoire de la commune de Combremont-le-grand, anonyme. 1765. 95/146.
- Plans** du territoire et village de Froideville. 19<sup>ème</sup> siècle. 42/55.  
(Archives communales de Lausanne.)
- Haldimand** et **de Treytorrens**, Eman., Carte de Chavornay. 1726. 53/92.  
(Archives cantonales vaudoises.)
- Plans** de Fenalet. Du XVII<sup>e</sup> siècle.  
(Archives de Bex.)
- Plan** de Fenalet. XVIII<sup>e</sup> siècle.  
(Archives de Bex.)
- — de Fregnières. XVIII<sup>e</sup> siècle.  
(Archives de Bex.)
- — de Fregnières. XVII<sup>e</sup> siècle.  
(Archives de Bex.)
- Carte** du baillage d'Echallens. 18. Jahrhundert. 140/150.  
(Archives cantonales vaudoises.)
- Crud**, F., Carte topographique de Bussigny et St. Germain. 1767. 69/102.  
(Archives cantonales vaudoises.)
- Vuillemin**, L., 1 plan de Chillon, 4 vues. Lausanne, 1851, 2<sup>me</sup> édition 1855. 12.  
(Chillon. Étude historique.)
- Rilliet de Constant**, 1 plan de St. Cergues. Genève, 1839. 8.  
(Chronique de St. Cergues.)
- Ritter**, Plan de la ville d'Avenche en Suisse. Aventicum Helvetiorum. 35/39. Kupferstich von M. G. Eichler.  
(Stadtbibliothek Bern.)
- Carte** de Lassaraz-Cossonay. 1 : 25'000. Photographie.

## Wallis.

**Sion**, Plan de la ville. Avec «Turbilion arx regalis». 1550. 18/30.

## Zug.

**Merian**, Tugium. Zug. 20<sup>1</sup>/<sub>2</sub>/32. Kupferstich.

(Stadtbibliothek Bern.)

**Bodenehr**, Gabriel. Stadtplan von Zug. Augsburg. 15/22. Kupferstich.

(Stadtbibliothek Bern. Theatrum der vornehmsten Städte und Oerther in der Schweiz.)

**Kilian**, Georg Christ., Zug. 15/22. Kupferstich.

(Stadtbibliothek Bern. Mit begl. Text.)

**Ville**, La, de Zug, en Suisse. 21/31<sup>1</sup>/<sub>2</sub>. Kupferstich.

(Universitätsbibliothek Basel.)

**Landtwing**, Plan der Stadt Zug. 63/100.

(Stadtkanzlei Zug.)

**Plan der Stadt Zug**. Beilage zum Werk: Der Kanton Zug von Prof. B. Staub. Zug b. Elsener, 1869. 1:3500. 20/40. Lithographie von Hofer in Zürich.

**Suess**, Plan der Rekonstruktionsarbeiten im Vorstadtgebiet.

(Stadtkanzlei Zug.)

**Hörnlimann u. Suter**, Situationsplan von Zug und Umgegend. Secgrundvermessung des eidg. topogr. Bureau. 22/41. Geographische Anstalt v. Hofer & Burger, Zürich.

(Diese Karte findet sich in der Broschüre: «Der Erdenbruch von Zug am 5. Juli 1887». Zug b. Blunshl, 1888.)

**Katastrophe**, Die, von Zug, 5. Juli 1887. Gutachten der Experten Prof. Heim, Ober-Ing. Moser und Dr. Bürkli-Ziegler, mit verschiedenen Ansichten, Plänen etc. 1887. 17/25. 60 S.

(Beilagen: 5 Tafeln.)

**Hörnlimann u. Suter**, Situationsplan von Zug und Umgebung. Zürich, 1887. 1:4000. 22/41. Lithographie von Hofer & Burger.

(Colorirt. Beilage zum Expertengutachten.)

**Clausner**, Joh., Grundriss und das Gemeinwerk Friesen-Kahm. 1777. 58/95.

(Stadtkanzlei Zug.)

**Karte** von Schönbrunn und Umgebung. 1864.

**Plan über das Erziehungsinstitut Minerva**. 18/25,5.

(Bericht über das Frziehungsinstitut Minerva 1890.)

**Nuth**, G., Plan des Pensionats St. Michael in Zug.

**Weiss-Keiser**, H., Situationsplan von Schönfels. 1:1000. 22/28<sup>1</sup>/<sub>2</sub>. Lithographie von J. J. Hofer. Colorirt.

**Wegekarte** der Umgebung von Schöneck. 1891. 1:20000. 41/53. Chromo-Lithographie von Hofer & Burger.

## Zürich.

**Murer**, Jos., Der uralten wytbekannten Statt Zürich gestalt und gelägenheit, wie sy zu diser zyt in wäsen ufgerissen und in grund gelegt durch Jos. Murer und durch Christ. Froschower zu Eren dem Vaterland getruckt. Gravirt in Holz von Ludwig Fry genant Carle, Formschnyder. MDLXXVI. 89/183.

(Sehr schön.)



- Murer, Jos.**, Der Stadt Zürich Gestalt und Gelegenheit. Druck von Christoffel Froschower zu Eren dem Vaterlandt. Nachdruck 1860. 1576. 90/131. 8,75 mm. = 125 Fuss. Photo-lithographische Reproduktion mit Erklärung.  
(Hofer & Burger in Zürich.)
- Statt**, Der uralten wytbekannten Statt Zürich gestalt und gelegenheit wie sy zu diser zyt in wäsen uferissen und in grund gelegt durch Josen Murer und durch Christoffel Froschower zu Eeren dem Vatterland getruckt im MDLXXVI Jahr (Reproduktion). Zürich, Kommissionsverlag von Kraut-Bosshart. Chromo-Lithographie von J. J. Hofer in Zürich. 46/66.  
(Universitätsbibliothek Basel. Reduzirt und reproduzirt. Mit einer Beilage: Wegleitung und Erklärung des Murer'schen Planes der Stadt Zürich.)
- Gyger, Hans Conrad**, Grundriss und ussgemässe Verzeychniss. Der wyte Becirch und Inhalts des genannten Stadelhoffer Zehendens. Der Stift S. Felix und Regula, zum Grossen Münster, alhie zu Zürich gehörig. 1650—1889. 45/60. Reproduktion.  
(Beilage zum Prachtwerk «Chronik von Neumünster». Original auf Pergament im Staatsarchiv Zürich.)
- — **J. J.**, Geographische oder grundrichtige Verzeichniss der schönen Situation der Stadt Zürich etc. J. Meyerus, Chalcogr. sc.; ex Joh. Conr. Gygeri p. m. Tabula delineavit 1691.  
(Göttinger Bibliothek.)
- Merian, Tigurum**, Zürich. 27/35<sup>1/2</sup>. Kupferstich.  
(Stadtbibliothek Bern.)
- Ville, La, de Zurich en Suisse**. 20/37. Metallstich.  
(Universitätsbibliothek Basel. Mit Wappenbildern. Vogelperspektivisch.)
- de Wit, F.**, Tigurum, Zürich. Amsterdam. 39/50. Kupferstich.  
(Stadtbibliothek Bern.)
- Hogenberg**, Grundriss von Zürich. 36/48. Kupferstich.  
(Stadtbibliothek Bern.)
- Vögel, J.**, Grundriss der Stadt Zürich. 1 : 6·000. Colorirte Handzeichnung.  
(Kartenverein Zürich.)
- Vogel, J. H.**, Grundriss der Stadt Zürich. 395/450. 1000 W. Schuh = 73 mm. Handzeichnung.
- Vögelius, Henrikus**, Grundriss der Stadt Zürich, samt deroselben Fortificationsarbeiten mit Legende. 1705. 1 : 4·100. 40/46. 7,5 cm. = 1000 Werkschuh.  
(Kartenverein Zürich.)
- Vogel, Henr.**, Grundriss der Stadt Zürich sammt deroselben Fortificationswerken. Zürich, 1705. 26<sup>1/2</sup>/35. Kupferstich.  
(Universitätsbibliothek Basel. Mit Wappenbildern.)
- Stadt Zürich**, Alter Plan. Vogelperspektive. 27/35. Stich.  
(Kartenverein Zürich. Autor und Jahr unbekannt (Henr. Vogel?).)
- Plan de Zurich en Suisse**. Vogelperspektivisch.  
(Kartenverein Zürich.)
- Tigurum, Zürich**, Plan. Vogelperspektivisch.  
(Kartenverein Zürich.)
- Vogel, J. H.**, Delineation der Stadt Zürich. Gestochen von J. H. Gessner. Vogelperspektivisch. 1715. 22/27.  
(Kartenverein Zürich.)
- Verzeichniss**, Geographisches, der schönen Situation der Statt Zürich. 1 : 150·000. Handzeichnung.  
(Kartenverein Zürich.)

- Bodenehr**, Gabriel, Stadtplan von Zürich. Augsburg. 15/19. Kupferstich. (Stadtbibliothek Bern. Theatrum der vornehmsten Städte und Oerther in der Schweiz.)
- Kilian**, G. Chr., Zürich. 15/19. Kupferstich. (Stadtbibliothek Bern.)
- Contrafaktor** der Stadt Zürich. Vogelperspektivisch. Zug, bei J. A. Hiltensperger, 1756. 47/50. (Kartenverein Zürich.)
- Stadt, Der**, Zürich in Helvetia, eine aus den uralten Stetten Teutschlandes wahre Pictur. — Contrafactur der Stadt Zürich. 18 $\frac{1}{2}$ /39 $\frac{1}{2}$ . Holzschnitt. (Universitätsbibliothek Basel. Mit 2 Wappenbildern von Zürich. Vogelperspektive.)
- Müller**, Joh., Grundriss der Stadt Zürich. 1788—1793. 20 Bl. 1 : 1-000. Zürich mit seiner Umgegend. Reproduction von Hofer & Burger in Zürich. (Kartenverein Zürich.)
- Prospekt** der Stadt Zürich, 1783. 1887. 27/39.
- Lavater**, H. J., Grundriss des grossen Kirchhofes bei dem Grossen Münster. 1705. 1 : 200. Colorirte Handzeichnung. (Kartenverein Zürich.)
- Pisoni**, Gaetano Matteo, Risse über die Grossmünsterthürme in Zürich. 1763. 22 Bl. (Staatsarchiv Zürich. Verschiedene Formate und Scalen.)
- Grundriss** der Wasserkirche in Zürich. Ca. 1780. (Staatsarchiv Zürich.)
- — der im oberen, mittleren und unteren Hirschengraben in Zürich etc. bis an die Limmat laut hohen Erkenntnissen ausgeführten Veränderungen und Arbeiten. 1783—1792. 43/126. 9,75 cm. = 300 Schuh. (Staatsarchiv Zürich. 6 Stück Beilagen.)
- Keller**, H., Grundriss der Stadt Zürich und der umliegenden Gegend. Gestochen von H. Lips. 1800. (Kartenverein Zürich. Beilage zum «Helvetischen Almanach».)
- Plan** der Stadt Zürich. Photo-lithographische Reproduction von Burger & Hofer. 1800. 60/76. (Hofer & Burger, Zürich.)
- Senn & Breiting**, Plan de la ville et des environs de Zurich. Zürich, 1804. 1 : 20-000(?) 51/65. Kupferstich.
- Grund- und Aufriss** eines neuen Helmhaus-Gebäudes in Zürich (Wasserkirche). Ca. 1810. 48/70. 12 cm. = 60 Schuh. (Staatsarchiv Zürich.)
- Breiting**, D., Plan der Stadt Zürich. Zürich, 1814. 1 : 3-300. 47/66. Kupferstich von J. J. Scheuermann, nach Müller reduziert. (Eidgenössisches Topographisches Bureau.)
- Plan** von Zürich, 1818. Gr. Fol. (Voyage de Zurich à Zurich par un vieil habitant de cette ville.)
- Keller**, H., sen., Grundriss der Stadt Zürich und der umliegenden Gegend. 1820? 20/25. Kupferstich von Lips. (Stadtbibliothek Bern. Colorirt.)
- — (Plan) Grundriss der Stadt Zürich. Zürich, 1824 (seither erneuert). 1 : 6-600. 27/34. Kupferstich. (1833 erschienen 2 neue Pläne von der Stadt Zürich, resp. mit deren Umgebungen, 1 im 1 : 4-000 und 1 im 1 : 8-800, gezeichnet von H. Keller, Sohn; beide seither oft erneuert.)

- Keller, H., sen.**, Grundriss der Stadt Zürich mit Benutzung des Breitinger'schen Planes. Mit den Hausnummern. Zürich, 1824. 26<sup>1</sup>/<sub>2</sub>/34. Kupferstich von J. Scheuermann.  
(Stadtbibliothek Zürich. Uncolorirt. Mit Erklärungen links und rechts. Nebenkarte: Zürichs Terrain, rechts oben.)
- — Grundriss des alten Zürich vom Jahr 1504, nach dem Werke: «Das alte Zürich von S. Vögelin» entworfen und herausgegeben von Heinrich Keller. Gestochen von C. Hegi. 1829. 1 : 3·300. 28/33. 9,25 cm. = 1000 Zürcher Schuh.  
(Staatsarchiv Zürich. Schwarz, mit Legenden.)
- Plan** der Seeanlage hinterm Stadthause. Zürich, 1837.
- Keller, Heinrich**, Grundriss der Stadt Zürich in der Mitte des Jahres 1838. Zürich, 1838. 28/33.  
(Historisch-antiquarischer Verein Schaffhausen.)
- — Grundriss der Stadt Zürich. Zürich, 1864. 1 : 6·600. Lithographie.  
(Eidgenössisches Topographisches Bureau.)
- Weiss-Keiser, H.**, Plan der Stadt Zürich nach Breitinger durch das topographische Bureau der Stadt Zürich vervollständigt mit Angabe der Hausnummern. Zürich, 1866. 1 : 3·333. 54/65. Autographie und Druck von J. J. Hofer in Zürich.  
(Stadtbibliothek Zürich. Gebunden. Colorirt.)
- Schmid, F. und Leuthold, H. F.**, Malerischer Plan der Stadt Zürich. 184? 49/71. Chromo-Lithographie (Aquatinta), gravé par Appert de Paris.  
(Stadtbibliothek Zürich. Vogelperspektive.)
- Keller, H.**, Grundriss der Stadt Zürich am Ende des Jahres 1846. Zürich, 1846. 28/34. Kupferstich.  
(Stadtbibliothek Zürich. Mit Erklärungen links und rechts und einer Karte von Zürichs Terrain. Gebäude colorirt.)
- — Grundriss der Stadt Zürich. Zürich, 1852. 1 : 6·500. 28/34. Kupferstich und Farbendruck.
- Pestalozzi, J.**, Plan der Stadt Zürich nach Breitinger. 1852. 48/63. Kupferstich von J. H. Bachofen.  
(Ziegler'sche Sammlung Basel. Süd oben.)
- Uebersichtsplan** der projektirten Quartieranlagen im Kratz und in Stadelhofen. Winterthur, Wurster & Randegger, 1862. 1 : 3·000. 46/70. Lithographie von Wurster & Randegger.  
(Stadtbibliothek Zürich. Colorirt.)
- — der projektirten Quartieranlage beim Bahnhof (Zürich). September 1863. Winterthur, 1863. 1 : 3·000. 45/73. Lithographie von der Topogr. Anstalt von Wurster, Randegger & Cie.  
(Ziegler'sche Sammlung Basel.)
- Weiss-Keiser, H.**, Plan der Stadt Zürich nach Breitinger durch das topographische Bureau der Stadt Zürich vervollständigt mit Angabe der Hausnummern. Zürich, 1867. 1 : 3·333. 54/65. Autographie und Druck von J. J. Hofer in Zürich.  
(Stadtbibliothek Zürich. Gebäude colorirt.)
- Bürkli-Ziegler, A.**, Plan von Zürich. Winterthur, 1871.  
(Die Wasserversorgung der Stadt Zürich.)
- Breitinger**, Plan der Stadt Zürich. Zürich, 1874. 1 : 3·333. 54/65. Autographie von H. Weiss-Keiser.  
(Vervollständigt durch das top. Bureau der Stadt Zürich.)
- Müller**, Plan der Stadt Zürich um das Jahr 1800, mit den Schanzen. 1875? 1 : 5·000 61/75<sup>1</sup>/<sub>2</sub>. Reproduktion Hofer & Burger in Zürich.

- Projekt** der Quaianlagen im Gebiet der Stadt Zürich bis zur Station Enge. Ca. 1875. Fol.
- Kramer, G. und Hux, H.**, Der Zürichberg mit seinen Wald-Anlagen, angelegt vom Verschönerungsverein. Zürich, 1878. 1 : 12'000. 42/59<sup>1</sup>/<sub>2</sub>. Chromo-Lithographie von Orell-Füssli, Zürich.  
(Ostschweizerische geographisch-kommerzielle Gesellschaft St. Gallen. Mit Ansicht vom Katsentisch und Belvedere. Mit Erklärungen rechts oben.)
- Uebersichtsplan** der Stadt Zürich und Umgebung nach den neuesten Vermessungen zusammengestellt durch das technische Bureau der Stadt. 1879. 1 : 5'000. 56/78 jedes Blatt, 112/156 die ganze Karte. Lithographie von J. J. Hofer.  
(Stadtbibliothek Zürich. Mit braunen Kurven. Gewässer und Gebäude colorirt.)
- Vogelschauansicht** des städtischen Centralfriedhofes in Aussersihl bei Zürich. Tableau in Tondruck. 1881? 42/52. Hofer & Burger in Zürich.
- Pfister & Martin**, Offizieller Uebersichtsplan der schweizerischen Landesausstellung. Zürich, 1883. 1 : 1'500. 25<sup>1</sup>/<sub>2</sub>/55. Lithographie von Hofer & Burger.  
(Mit Legende. Colorirt.)
- Kunsthalle-** und Tonhalle-Festplatz. Zürich, 1883. 1 : 1'500. 18/24<sup>1</sup>/<sub>2</sub>. Lithographie von Hofer & Burger.  
(Ansicht und Grundriss.)
- Plan** der Stadt Zürich und Umgebung mit Angabe der Hausnummern. 1885. 1 : 3'000. 72/93. Lithographie von Hofer & Burger.  
(Katasterbureau Zürich. Gebäude und Gewässer colorirt.)
- Hofer & Burger**, Monumentalplan von Zürich von Westen aufgenommen. Zürich bei J. Spörri, Centralhof. Lithographie.  
(Auf einer Reklame von J. Spörri, Centralhof, Zürich; links oben Ansicht von der Waid und vom Uto.)
- — Die Quai-Anlagen in Zürich im Juli 1887. Zürich bei Hofer & Burger. 39<sup>1</sup>/<sub>2</sub>/62. Chromo-Lithographie.  
(Stadtbibliothek Zürich.)
- Feuerwehr Zürich**. Plan für die Hydranten in der kleinen und grossen Stadt. Zürich, 1888. 1 : 3'000. Jedes Blatt 30<sup>1</sup>/<sub>2</sub>/61. Lithographie von Hofer & Burger. Colorirt.
- Uebersichtsplan**, Neuer, von Zürich und Umgebung. Lithographie von Hofer & Burger in Zürich. 1889. 1 : 10'000. 53/61. In Farbendruck.  
(Mit Angabe von Höhenzahlen, Höhenkurven, öffentlichen Gebäuden, Wald und Anlagen, Tramway.)
- Situationsplan** der Quaianlagen von Zürich. 1889. 1 : 5'000. 45/56. Farbendruckausgabe.
- Uebersichtsplan**, Neuer, von Zürich und Umgebung vom Ingenieur-Bureau der Stadt. 1889. 4 Bl. 1 : 5'000. 113/157.
- Weng, C. G.**, Zürich (Stadtplan mit den Hausnummern). Zürich bei Gebr. Weng, 188? 1 : 4'000. 36/51. Lithographie.  
(Stadtbibliothek Zürich. Gebäude und Gewässer colorirt.)
- Situationsplan** der Quaianlagen Zürichs. Zürich, 1890. 1 : 5'000. 45/56. Lithographie von Hofer & Burger, Zürich.  
(Stadtbibliothek Zürich. Gewässer und Quaianlagen colorirt.)

- Plan** von Zürich und Ausgemeinden (Gross-Zürich). Zürich, 1890. 1 : 25'000. 38<sup>1</sup>/<sub>2</sub>/47. Die Grundkarte ist ein Ueberdruck der topographischen Karte des Kantons Zürich; Zürich und Ausgemeinden sind chromo-lithographirt von Hofer & Burger in Zürich.
- Karte** von Zürich und Umgebungen. 1890. 17<sup>1</sup>/<sub>2</sub>/20<sup>1</sup>/<sub>2</sub>. Ueberdruck aus Bl. II.
- Uebersichtsplan** von Neu-Zürich. Vereinigung der Stadt mit den Ausgemeinden. 1890. 1 : 15'000. 63/73.
- Rosier, William**, Plan de Zurich. Lausanne, 1891. 1 : 50'000. Petit 4. Dessinateur: Ch. Perron; Graveur: Thévoz. (Géographie générale illustrée. Ier Volume: Europe.)
- Keller**, Grundriss der Stadt Zürich und der umliegenden Gegend. 20<sup>1</sup>/<sub>2</sub>/25. Kupferstich von Lips. (Stadtbibliothek Bern. Colorirt.)
- Gross, Rudolf**, Plan der Stadt Zürich. Zürich, Locher'sche Buchhandlung. 1 : 6'600. 24<sup>1</sup>/<sub>2</sub>/31. Lithographie von C. Knüsli, Zürich; gravirt von J. Glättli. (Stadtbibliothek Bern.)
- — Plan der Stadt Zürich und ihrer Umgebungen. Zürich, H. F. Leuthold, Editeur. 1 : 13 500. 44/54. Kupferstich von Bresanani. (Ostschweizerische geographisch - kommerzielle Gesellschaft St. Gallen. Nebenkarte: Zürichsee, unter dem Titel. Unter der Karte Erläuterungen für das Innere der Stadt. Brochirt.)
- Projekt** der Quaianlagen im Gebiete der Stadt Zürich und bis zu der Station Enge. 1 : 2'000. 50/71. Lithographie. (Universitätsbibliothek Basel.)
- Seeanlagen**, Die projektirten, in Zürich. Zürich bei Hofer & Burger. 22/42. Lithographie von Hofer & Burger. (Vogelperspektive.)
- Keller, H.**, Plan von Zürich; Stadt und nähere Umgebung. Zürich, in Keller's geographischem Verlag. 1 : 4'000. 57/69. Lithographie. (Bei Prof. Dr. Wolf. Nebenkarte: Industriequartier. Colorirt. Angabe der Hausnummern.)
- Plan** der Stadt Zürich und Umgebung. Winterthur bei Wurster, Randegger & Cie. 1 : 10'000. Chromo-Lithographie von Wurster & Randegger. (Stadtbibliothek Zürich. Gewässer und neue Quartieranlagen colorirt. Links Erklärungen.)
- Plan** von Zürich und Umgebung. Aus? Zürich bei Orell, Füssli & Cie. 1 : 18'000. 17/22<sup>1</sup>/<sub>2</sub>. Chromo-Lithographie von Orell, Füssli & Cie. (Stadtbibliothek Zürich. Colorirt.)
- Hofer & Burger**, Uebersichtsplan der Stadt Zürich und Umgebung, nach dem grossen offiziellen Plan entworfen. Zürich bei Caesar Schmidt. Lithographie. (Colorirt in 4 Farben. Mit einer Legende links in der Mitte.)
- Plan** der Stadt Zürich (ohne Titel) aus ? Winterthur. 1 : 10'000. 31/51. Lithographie von Wurster, Randegger & Cie. (Stadtbibliothek Zürich. Mit Erklärungen links der Karte. Colorirt.)
- Keller, H.**, (?), Stadt Zürich. Kl. Plan. (Kartenverein Zürich.)

**Gross**, Plan der Stadt Zürich und ihrer Umgebungen. Gestochen von Bressanini; herausgegeben von H. F. Leuthold. 1:13'500. (Kartenverein Zürich.)

**Zürich**, 6 Tafeln. Situationsplan der Quaianlagen in Zürich. Fol.

**Plan der Stadt Zürich und Umgebung**. Zürich, o. D. 1:10'000.

### Ausgemeinden von Zürich.

**Nüscherer-Usteri**, Karte der Nachbargemeinden der Stadt Zürich, vor Errichtung der Schanzen. Entworfen auf Grundlage der Urkunden und ältesten Zehndenpläne. Ca. 1650. 1890. 55/76 $\frac{1}{2}$ . (Ergänzung zum Werke Salomon Voegelin's «Das alte Zürich».)

**Uebersichtsplan der Stadt Zürich mit den Gemeinden Aussersihl, Enge, Leimbach, Fluntern, Hirslanden, Hottingen, Oberstrass, Riesbach, Unterstrass, Wiedikon, Wipkingen, Wollishofen**. Zürich. 1:15'000. 63/73. Lithographie von Hofer & Burger. (Stadtbibliothek Zürich. Gebäude und Grenzen colorirt.)

**Grundriss** der gantzen Allment im Hard, namlich die obere sampt der Pfingstweid. Ca. 1700. 50/110. 15 cm. = 100 Ruthen = 1000 Schuh. (Staatsarchiv Zürich.)

**Weber, Jul. u. Oppikofer, F.**, Uebersichtsplan der Gemeinde Aussersihl. Amtliche Ausgabe in zwei Blättern. Herausgegeben vom technischen Bureau in Verbindung mit dem Katasterbureau Zürich. 1886. 1:3'000. 68 $\frac{1}{2}$ /80. Lithographie von Wurster, Randegger & Cie. (Katasterbureau Zürich. In 6 Farben.)

— — Uebersichtsplan der Gemeinde Aussersihl. Amtliche Ausgabe in 2 Blättern, herausgegeben vom technischen Bureau in Verbindung mit dem Katasterbureau Zürich. 1886. 1:3'000. 68/160. (Staatsarchiv Zürich.)

**Uebersichtsplan der Gemeinde Wiedikon**. Winterthur. 60 $\frac{1}{2}$ /80. 1:3'000. Lithographie von Wurster, Randegger & Cie. in Winterthur. (Katasterbureau Zürich. Colorirt in 5 Farben.)

**Frühlich, J.**, Uebersichtsplan der Gemeinde Enge. Zürich. 1880. 1:3000. 49/74. Lithographie von J. J. Hofer. (Katasterbureau Zürich. Colorirt in 5 Farben.)

**Entwicklung**, Die bauliche, der Gemeinde Enge, in Bezug auf die Expropriation der Bürgliterrasse. 1888. 68 S. (Ansichten, Pläne und Profile.)

**Uebersichtsplan der Gemeinde Enge mit Häusernummern**. 1890. 1:3'000. 50/74.

— — der Gemeinde Enge. Zürich. 1890. 1:3'000. 50/74. Chromo-Lithographie von Hofer & Burger. (Stadtbibliothek Zürich. Colorirt.)

**Foor, Joh.**, Geometrischer Plan des ganzen Gemeindbans von Wollishofen. 1788. 1:2177,94. 87/142. 24,75 cm. = 16 Schuh. (Sehr hübsche Copie von Joh. Meis von 1790.)

— — Geometrischer Plan des ganzen Gemeindbahns von Wollishofen. 1788. 1:2177,94. 21 cm. = 1600 Schuh.

**Ziegler, Leonhard**, Plan des Gemeindbahns Wollishofen. 1796. 46/67. Original-Handzeichnung. (Stadtbibliothek Zürich. Colorirt.)

- Feer**, Risse über die Kreuzkirche (Neumünster). 16 Blätter. 1787.  
(Staatsarchiv Zürich. Verschiedene Dimensionen und Massstäbe.)
- Plan** der Kirchgemeinde Neumünster. 1889. 1 : 5'000. 49<sup>1</sup>/<sub>2</sub>/68<sup>1</sup>/<sub>2</sub>.  
(Beilage zum Prachtwerk «Chronik von Neumünster».)
- — der Kirchgemeinde Neumünster um die Jahre 1835—1839. Zusammen-  
gestellt aus verschiedenen Plänen. 1 : 5'000. 48/67<sup>1</sup>/<sub>2</sub>.  
(Beilage zum Prachtwerk «Chronik von Neumünster».)
- Uebersichtsplan**, Neuer, der Gemeinde Riesbach mit Häusernnummern.  
Nachgeführt durch das Bauamt Riesbach. 1890. 1 : 4'000.  
In 2 Blättern. 38/92.
- Fritschi**, Emil, Uebersichtsplan der Gemeinde Hottingen. Zürich. 1883.  
1 : 2'000. 71/91. Lithographie von Kaspar Knüsli, Kunst-  
anstalt Zürich.  
(Katasterbureau Zürich. Colorirt in 4 Farben.)
- Steiner**, Rud., Grundriss über die Gemeinde Unterstrass.  
1834. 41/58. 15 cm. = 300 Fns.
- Unmuth**, A., Uebersichtsplan der Gemeinde Unterstrass mit Anschluss  
eines Theiles von Oberstrass und Wipkingen. Winterthur,  
1881. 1 : 3'000. 72/99. Lithographie von Wurster, Ran-  
degger & Cie.  
(Katasterbureau Zürich. In 7 Farben colorirt.)
- Uebersichtsplan** der Gemeinde Oberstrass. Zürich, 1869. 1 : 5'000.  
51/70<sup>1</sup>/<sub>2</sub>. Autographie von J. J. Hofer in Zürich.  
(Katasterbureau Zürich. In 4 Farben colorirt.)

#### Winterthur.

- Plan** der Stadt Winterthur im Jahr 1648. Winterthur, auf Neujahr  
1863. 20/33. Lithographie von J. Wurster & Cie.  
(Ziegler'sche Sammlung Basel. Nach dem Original-Gemälde auf <sup>1</sup>/<sub>3</sub>s re-  
duzirt.)
- Prospect** und Grundriss der Stadt Winterthur gegen Mitternacht.  
24/31<sup>1</sup>/<sub>2</sub>. Kupferstich von Sulzberger.  
(Ziegler'sche Sammlung Basel.)
- Winterthur** (Grundplan, Panorama und neun Ansichten von Gebäuden  
in und um Winterthur). Winterthur. 22/29. Lithographie,  
gestochen und herausgegeben von J. Randegger.  
(Ziegler'sche Sammlung Basel.)
- Ganter**, W. u. **Erb**, F., Grundplan des Friedkreises der Stadt Winter-  
thur. Winterthur, 1868. 1 : 1'000. 50/62. Lithographie  
von Wurster, Randegger & Cie.  
(Eidgenössisches Topographisches Bureau.)
- Plan** der Umgebungen von Winterthur. 1 : 25'000. 38/45<sup>1</sup>/<sub>2</sub>. Auto-  
graphie.  
(Stadtbibliothek Zürich. Zürcher. Topographisches Bureau.)

#### Uebrige Gemeinden.

- Katasterpläne.**
- Grundriss** des gantzen Schwamendinger Panns bis an den Wald hinauf.  
gemacht anno 1676. 50/72. 9,5 cm. = 200 Fuss.  
(Staatsarchiv Zürich.)
- Hultegger**, Hans Jakob, Plan über Nänikon und Umgebung. 1679.  
75/103. 15 cm. = 150 Ruthen.  
(Staatsarchiv Zürich. Hübsches Stück.)

- Hultegger, Hans Jakob**, Plan über das Dorf Volketschwyl und Umgebung. 1679. 85/110. 10 cm. = 100 Ruthen.  
(Staatsarchiv Zürich. Hübsches Stück.)
- Wertmiller, Joh. Rodolph**, Grundriss von Uitikon bei Zürich. 1680. 85/90. 12,5 cm. = 130 Ruthen.  
(Sehr sorgfältig ausgearbeitet und illustirt.)
- Däniker**, Grundriss über den Würenloser-Bezirk. 1699. 155/160. 15 cm. = 150 Ruthen.  
(Staatsarchiv Zürich. Hübsches Stück auf Rollen. Illustirt.)
- Grundriss** über den Zollikommer Pann sampt desselben Anstössen. Ca. 1700. 55/105. 6 cm. = 100 Ruthen = 1000 Schuh.  
(Staatsarchiv Zürich.)
- Möckli, Hans Ulrich**, Einfaltiger Entwurf oder Grundriss des Klein-Andelfinger Banns. Ca. 1728. 95/121. 2,5 cm. = 25 Ruthen.  
(Staatsarchiv Zürich.)
- Schäppi, Jak.**, Grundriss der Gemeinde Horgen und derselben Abtheilung in 4 Wachten. 1729. 1:10'000. Colorirte Handzeichnung.  
(Kartenverein Zürich.)
- Grundriss** des Dorfes Horgen. Colorirte Handzeichnung.  
(Kartenverein Zürich.)
- Schäppi, Jacob**, Plan der Gemeinde Nerach im Neuamt und Umgebung. 1736. 115/118. 20 cm. = 200 Ruthen.  
(Staatsarchiv Zürich.)
- Grundriss** des Klosters Kappel etc. 1739—42. 1:5'750. Colorirte Handzeichnung.  
(Kartenverein Zürich.)
- Freitag**, Die Gegend des Dorfes Nieder-Lunnern (Knonauer-Amt). 1741. 4. (Beschreibung der Antiquitäten zu Nieder-Lunnern.)
- Grundriss** über das Dorf Trüllikon und Umgebung. 1763. 92/102. 17 cm. = 155 Ruthen.  
(Staatsarchiv Zürich.)
- — über das Dorf Trüllikon, mit Angabe der Zehnden-Herren. 1764. 92/102. 15 cm. = 155 Ruthen. 1 Ruthe = 12 Werkschuh.  
(Ohne Angabe des Verfassers. Prachtexemplar. Colorirt.)
- Müller, Joh.**, Grundriss über Niederglatt und Umgebung. 1765. 86/101. 7,5 = 600 Schuh.  
(Staatsarchiv Zürich. War an der Ausstellung von 1889.)
- Grundriss** des Schlosses Wädenschweil sammt seinen Brunnenleitungen. 3. März 1775. 40/208. 24 cm. = 300 Schuh.  
(Staatsarchiv Zürich.)
- Müller, Joh.**, Grundriss des alten Schlosses und Johanniterhauses Wädenschweil, wie solches nach denen dermahlig befindlichen Rudera abgemessen worden. 13 Martii anno 1775. 26,5/40. 20,5 cm. = 300 Schuh.  
(Staatsarchiv Zürich.)
- — Karte von der Vogtey Küssnacht und Herrliberg. 1779. Circa 1:34'300.  $32\frac{1}{2}/47\frac{1}{2}$ . Handzeichnung.  
(Stadtbibliothek Zürich. Colorirt.)
- Hotz, Heinrich**, Grundriss von Rüschnikon und Kilchberg. Ca. 1780. 59/94. 11,5 cm. = 2000 Fuss. Colorirt.
- Müller, Joh.**, Grundriss über Neftenbach und Umgebung. 1780. 136/137. 21,5 cm. = 2000 Schuh.  
(Staatsarchiv Zürich.)



- Müller, Joh.**, Grundriss über den Gemeindegann von Rüsclikon. 1786.  
88/115. 13,5 cm. = 1000 Schuh.  
(Staatsarchiv Zürich. War an der Landesausstellung von 1883.)
- Feer, Joh.**, Grundriss der zwei Dörfer Wysslingen und Theilingen. 1788.  
35/107. 22,5 cm. = 1600 Fuss.
- — 6 Risse über das Schloss Altikon. 1789. 17,5 cm. = 50 Fuss.  
(Staatsarchiv Zürich.)
- — Geometrischer Plan über den Gemeindegann von Hegi. 2 Bände  
in Leder: Original und Copia. Vermessen 1789 und 1790.  
7 Tafeln mit Text. 50/65. 1:2:400.
- Dänker, Martin, J.**, Grundriss über den Gemeindegann Klein-Andelfingen.  
Nach dem Geiger'schen Originalplan von 1661. 1792. 64/88.  
14,5 cm. = 1000 geometrische Schritte.  
(Staatsarchiv Zürich. Hübaches Stück.)
- Diezinger, Rudolf**, Grundriss des Musterplatzes zu Wädenschweil genannt  
im Geeren samt dem umliegenden Holz und Gütern wie  
solches anno 1793 ausgemessen worden. 1793. 50<sup>1</sup>/<sub>2</sub>/75.  
Handzeichnung.  
(Stadtbibliothek Zürich. Colorirt.)
- Z. L. (Leonhard Ziegler)**, Karte der Umgegend von Neftenbach. 1797.  
1:25:500. Handzeichnung.  
(Kartenverein Zürich.)
- Bluntschli, G.**, Grundriss von dem Flecken Feuerthalen nach dem Brand  
von 1799. 48/78. 14,5 cm. = 300 Fuss.
- Diezinger, Rud.**, Grundriss über die Gemeinde Uerzlikon bei Cappel.  
1805. 59/94. 19 cm. = 1500 Schuh.  
(Staatsarchiv Zürich.)
- — Grundriss einer Ehrsamten Gemeind von Ober-Stammen (Ob-  
Stammheim) im May 1808. 1808. 90/110. 12,5 cm. = 1000 Fuss.
- Kyburg und Umgebung (ohne Titel)**. 1809. 12<sup>1</sup>/<sub>2</sub>/17<sup>1</sup>/<sub>2</sub>. Kupferstich.  
(Stadtbibliothek Zürich. Aus dem Neujahrsblatt der Feuerwerkergesell-  
schaft 1809.)
- Hirzel**, Plan über die Gemeinde Seegreben und Umgebung. 1810. 54/78.  
18,25 cm. = 2000 Fuss.  
(Staatsarchiv Zürich.)
- Stadler, Conr.**, Grundrisse über das Schloss in Wädenschweil. 1812.  
15 cm. = 50 Fuss.  
(Staatsarchiv Zürich.)
- Bluntschly**, Grundriss vom Schloss Kyburg. 1817. 31<sup>1</sup>/<sub>2</sub>/47<sup>1</sup>/<sub>2</sub>. 18 cm.  
= 100 Schuh.  
(Staatsarchiv Zürich.)
- Obrist**, Geometrischer Grundriss des Schlosses Kyburg. 1818. 35/70.  
15 cm. = 300 Fuss.  
(Staatsarchiv Zürich. Copie v. Jac. Hertenstein 1820.)
- F. M.**, Grundriss von dem Ritterhaus Bubikon mit den dazu gehörigen  
Grundstücken etc. 1819. 36/44. Ohne Scala.  
(Staatsarchiv Zürich.)
- Situationsplan** des Dorfes Binzikon bei Grüningen. Ca. 1820. 23/44.  
13,5 cm. = 1000 Fuss.
- Frey, J. J.**, Flurplan über die Dorfgemeinde Knonau. 1820. 58/80.  
1:4000.

- Meister**, Situationsplan des Dorfes und Umgebung von Flurlingen. 1835. 50/65. Tusch und Zeichnung.
- Eglisau** und seine Umgebung. 1882. 16/20. Ueberdruck aus Bl. III.
- Brunner**, Erwin, Croquis der Gemeinde Erlenbach am Zürichsee. Zürich, 1888. 1 : 10'000. 24/35<sup>1</sup>/<sub>s</sub>. Lithographie von Hofer & Burger. (Aequidistanz = 10 m.)

## Befestigungspläne.

### Aargau.

#### A a r b u r g.

- Friedrich**, Johann, Plan der Festung Aarburg. 1624. 50/69. 11,2 cm. = 200 Schuh. (Staatsarchiv Bern.)
- Werthmüller**, Joh. Georg., Profil et plan du Chateau et de la ville d'Arbourg. 1657. 47/71. 12,3 cm. = 30 Ruthen. (Staatsarchiv Bern.)
- Magnin**, Sam., Plan von Aarburg. 1667. (Staatsarchiv Bern.)
- Festung**, Die, Aarburg auf Seiten der Aare anzusehen. 1667. 46/175. Handzeichnung. (Eidgenössisches Generalstabsbüreau.)
- Festung Aarburg**, Wie die, gegen Mittag oder auf der Seiten gegen Zofingen anzusehen. 1669. 47/202. (Staatsarchiv Bern.)
- Aarburg**. Festungspläne. Zwei Pläne des 17. Jahrh. 51/73 und 50/77. (Staatsarchiv Bern.)
- — 7 Pläne verschiedener Werke der Festung. 17. und 18. Jahrh. (Staatsarchiv Bern.)
- Lanz & Herbort**, Situation der Gegend um Aarburg. 1795. 1 : 10'000. 59/87. Handzeichnung. (Eidgenössisches Generalstabsbüreau.)
- — Zwei Festungspläne der Festung Aarburg. (Zum Theil Project.) 1 : 1200. 50/93 und 50/134. Handzeichnung. (Eidgenössisches Generalstabsbüreau.)

### B a d e n.

- Rüdiger**, A., Plan der Stadt Baden. 1712. Fol.
- Baden**. Schloss. 27/40. Handzeichnung. (Eidgenössisches Generalstabsbüreau.)

### B r e m g a r t e n.

- Abancourt**, Plan de la ville de Bremgarten sur la Reuss levé le 2 Messidor de l'an 7<sup>ème</sup>. An VII. 1 : 21'600. 16/17. (Manuscrit: Dépôt de la Guerre, France.)

### B r u g g.

- Löscher**, Val. Friedr., Befestigungsplan der Vorstadt von Brugg. 1638. 27/34. (Staatsarchiv Bern.)
- — Plan von Brugg. 1638. (Staatsarchiv Bern.)

- Werthmüller, Joh. Georg**, Plan der Stadt Brugg im Argäuw, auch der Werken, so herumb angelegt werden möchten etc. 1657. 45/61.  
(Staatsarchiv Bern.)
- Löschner, Valentin Friedr.**, Fortifikationsplan von Brugg. 17. Jahrh. 38/60. Beilagen: 2 spätere Pläne.  
(Staatsarchiv Bern.)
- Schwachheim, H. B. von**, Plan des Klosters Königsfelden. 1774. 61/95. 7 cm. = 90 Schuh. Beilage: Plan der Gebäude. 49/69.  
(Staatsarchiv Bern.)

## L e n z b u r g.

- Löschner, Val. Friedr.**, Plan von Lenzburg. 1628.  
(Staatsarchiv Bern.)
- Willading, N.**, Plan des Schlosses Lenzburg. 1641. 51/108. 9,4 cm. = 6 Ruthen. Beilagen: Zwei Befestigungspläne dazu. 25/42 und 28/42.  
(Staatsarchiv Bern.)
- Plan von Stadt und Schloss Lenzburg.** 2 Blätter. 17. Jahrh. 52/77. 13,5 cm. = 400 Schuh. Ein Blatt in Projektion, das andere in Perspektive.  
(Staatsarchiv Bern.)

## R h e i n f e l d e n.

- Plan du Château de Rhinfeld ou Rheinfelden et de sa démolition en 1745.** Envoyé par le Sr. Dagar. 1745. 1:300. 32/41.  
(Manuscrit: Dépôt de la Guerre, France.)

## Z o f i n g e n.

- Watteville, P. M. de**, Befestigungsplan von Zofingen. 1712. 24/36. Beilage: Idem mit der Umgebung von demselben? 60/70.  
(Staatsarchiv Bern.)

## B a s e l.

- Speckle**, Plan der Befestigung Basels. 1588. 92/140. Stich.  
(Baudepartement Basel. Entspricht den bis 1856 bestehenden Werken ziemlich genau.)
- — Plan der Befestigung Basels. 1588. 94/138. Stich.  
(Baudepartement Basel. Mit gemauerten Eckbastionen und gemauerten Caponnières in Mitte der Courtinen und Hochschanzen.)
- — Projekt-Plan für Befestigung der Stadt (Basel). 1588. 93/139. Stich.  
(Baudepartement Basel. Mit starken Bastionen und dahinter liegenden Hochschanzen.)
- — Projekt-Plan für Befestigung der Stadt (Basel). 1588. 93/139. Stich.  
(Baudepartement Basel. Projekt mit grossen doppelten Bastionen, Glaris und gedeckten Wegen.)
- Flamand**, Projekt einer Befestigung Basels zur Zeit des 30-jährigen Krieges mit einem Grundriss der Stadt Basel, wie solche könnte fortifiziert werden. 45/60.  
(Baudepartement Basel. In einer Mappe.)
- Grundriss** der Schanz bei St. Jakob, sambt den dabey gezogenen Linien, wie solche 1689 gestanden. 8<sup>1</sup>/<sub>2</sub>/13<sup>1</sup>/<sub>2</sub>. Handzeichnung.  
(Universitätsbibliothek Basel. In Tusch.)

- Karte von Basel.** Festungswerke. Circa 1700. 9/13. Holzschnitt. Colorirt.  
(Dr. Wackernagel, Basel.)
- Fortier,** Grundriss der projektirten Linien zur Defensive Baselschen Grund und Bodens. 1711. 68/95. Handzeichnung.  
(Baudepartement Basel. Colorirt. Mit einer Erklärung.)
- Fechter, J. J.,** Plan zur Defension der Baselschen Gränzten, wie solche wider einen besorgten Durchbruch derer kriegenden Mächten von unseren gnädigen Herren den Dreizehn als Kriegs-Räthen, mit den Hochansehnlichen Herren Representanten verabredt und gut geheissen worden. Basel, 1754. 48/69. Handzeichnung.  
(Staatsarchiv Basel. Süd oben. Colorirt. Aufgespannt. Mit Erklärung.)
- Steinhäuslin und Müller, Samuel,** Plan von der Wiesen-Brück und Schantz sammt der Gegend von der Stadt Basel bis an die Grentzen des Teutschen Reichs. 1792. 40/55. Handzeichnung.  
(Universitätsbibliothek Basel. Colorirt.)
- Anneler, Friedr.,** Plan der Stadt Basel, ihrer Grenzen und Gegenden. 1794. 83/101. 10,8 cm. = 1000'.  
(Staatsarchiv Bern.)
- Plan der Belagerung des Brückenkopfs und der Schusterinsel im Jahr 1797.** 26<sup>1</sup>/<sub>2</sub>/45. Kupferstich.  
(Vaterländische Bibliothek Basel. Colorirt.)
- Plan topographique des Environs de Bâle avec le Tracé des fortifications et la position du Corps d'armée Autrichien en 1796 devant Huningue.** Basel, 1798. 1 : 22:500. Stahlstich von Chr. de Mechel.  
(Eidgenössisches Generalstabsbureau.)
- Steinhäuslin und Müller, Samuel,** Plan der Wiesen-Brück und Schantz sammt der Gegend von der Stadt Basel bis an die Gränzzen des Teutschen Reichs. Copirt 1806. 40/55. Handzeichnung copirt durch D. H. von Basel, P. M. 1806. (Prof. Dan. Huber.)  
(Universitätsbibliothek Basel. Colorirt.)
- Plan zur Defension der Baselschen Grenzen.** 34/48. Handzeichnung.  
(Stadtbibliothek Bern. Colorirt.)
- Hegner, Befestigungen beim französischen Bahnhof (27 Details und Studien).** 1842—1844.  
(Baudepartement Basel. In einer Mappe.)
- Plan über den Umfang der Stadt Basel mit Angabe der den Festungsrayon bezeichnenden Grenzen auf 100 und 200 Fuss Entfernung von der Contrescarpe des Stadtgrabens nebst Verzeichniss der vorgeschlagenen neuen Baulinie.** 1856. 1 : 3:000. 73/110. Lithographie.  
(Baudepartement Basel. Original von Fr. Baader.)
- — über den Umfang der Stadt Basel mit Angabe der den Festungsrayon bezeichnenden Grenzen auf 100 und 200 Fuss Entfernung von der Contrescarpe des Stadtgrabens nebst Verzeichnung der vorgeschlagenen neuen Baulinien. 1859. 1 : 3:000. 73/111. Lithographie.  
(Baudepartement Basel.)
- Profil der Linien beim rothen Haus, Baslergebiet.** 19/38. Handzeichnung.  
(Eidgenössisches Generalstabsbureau.)
- Plan de la ville de Basle.** 1 : 5:882. 57/73.  
(Manuscrit: Dépôt de la Guerre, France.)

## H ü n i n g e n.

**Meyer, Gg. Frd.,** Planimetrischer Abriss der neuen Fortification unterhalb der Stadt Basel, zu grossen Hünigen am Rhein. 1661. 52/62. Handzeichnung.

(Vaterländische Bibliothek Basel. Colorirt. Rechts unten: Erklärung der eingeschriebenen Buchstaben. Am Fuss: Profil des Wahls, Grabens und bedeckten Wegs.)

**Verzeichniss** des Keyserlichen Lagers So den 3. July A<sup>o</sup> 1677 zu grossen Hünigen ist von 1200 Mann geschlagen worden, wie auch ein Grundriss der Fortification Hünigen so dahin ist gebaut worden, sambt der Stadt Basel. Nach 1677. 20/42 und 23/46. Kupferstich.

**Meyer, G. F.,** 2 Pläne von Hünigen. 1684.

(Staatsarchiv Bern.)

— — Grundriss von Hünigen nebst Erklärung. 1684. 33/47. 10 cm. = 150 toises à 6 Schuh.

(Staatsarchiv Zürich.)

**Stehelin, J. C.,** Grundriss der neuen Französischen Schantz unterhalb dem Dorff Gros Hünigen am Rhein. 1744. 31/48. Handzeichnung nach G. F. Meyer.

(Universitätsbibliothek Basel.)

**Grundriss** der Festung Hünigen. 42/50. Pause.

(Universitätsbibliothek Basel. Colorirt.)

**Haas, W.,** Entwurf der Gegend bei Klein-Hünigen nebst den Eidgenössischen Grenz-Wacht-Posten und Verschanzungen, welche im Dezember 1796 gemacht worden. Basel bei W. Haas. 1796. 22/28<sup>1</sup>/<sub>2</sub>. Kupferstich, die Namen: Typographie.

(Universitätsbibliothek Basel. Illuminirt.)

**Plan** der Festung Hünigen etc. im Jahr 1796. 14<sup>1</sup>/<sub>2</sub>/22. Kupferstich. (Ziegler'sche Sammlung Basel.)

— — der Festung Hünigen. 1796. 14<sup>1</sup>/<sub>2</sub>/22. Kupferstich.

(Universitätsbibliothek Basel. Mit Erklärung.)

**Steinmann, J. T.,** Plan topographique des environs de Basle et du cours du Rhin avec indication des travaux du siège de la tête du pont d'Huningue et de l'isle des cordonniers, 1796—1797. 1798. 1 : 23-500. 47<sup>1</sup>/<sub>2</sub>/69. Kupferstich von Chr. de Mehel.

**Plan** der Belagerung von Hünigen im Jahr 1815. Basel bei der Sl. Flick'schen Buchhandlung, nach 1815. 15/26. Kupferstich von C. Meichelt.

(Universitätsbibliothek Basel. Illuminirt. Mit Erklärungen.)

— — der Festung Hünigen. 1830. 33/45. Imprimerie-Lithographie von G. Engelmann.

(Vaterländische Bibliothek Basel. Mit Erklärungen links oben.)

## B e r n.

## B e r n S t a d t.

**Bern, Befestigungsplan.** 1622? 112/138. 6,1 cm. = 500 Schritt.

(Staatsarchiv Bern. Neue Kopie vom April 1870 von Kantonsgeometer Lindt.)

**v. Diesbach, J. J.,** Befestigungsplan von Bern, 1714.

(Staatsarchiv Bern.)

- Bern**, Fortifikationsplan der Stadt vor 1730. Colorirte Handzeichnung. 105/181.  
(Ingenieur A. von Bonstetten, Bern.)
- — Plan einer Citadelle von Herbort 1723. 1723. 35/40.  
(Eidgenössisches Generalstabsbureau.)
- Rüdiger, J. A.**, Plan der Stadt Bern. 1725. Grosse und kleine Ausgabe.
- Gaudard, Louis**, Plan des environs du Pont Neuf avec un projet d'ouvrages pour la défense de ce poste. 1725. 44/51. 3,9 cm. = 50 Fuss.  
(Staatsarchiv Bern.)
- Herbort, J.**, Plan der Stadt Bern mit den Befestigungen. 1730. 1 : 2700. 133/171.  
(Eidgenössisches Generalstabsbureau. Colorirte Handzeichnung mit prachtvollen ornamentalen Figuren, sehr gut erhalten, aus dem Nachlass des Generals Schauenburg.)
- Brenner, J. J.**, Plan der Vorstadt Bern (Schanzen). Plan der Ring- und Lengmauer in Bern. 3 Landmarchpläne. 1752, 1761, 1766.  
(Staatsarchiv Bern.)
- v. Sinner, K.**, Grundriss von Bern. Gestochen von M. G. Eichler. 1790.
- Plan von Bern mit dem Lager der Schauenburg'schen Armee auf dem Beundenfeld.** 1798. 46/79. Handzeichnung.  
(Eidgenössisches Generalstabsbureau. Aus dem Nachlass des Generals Schauenburg.)
- — de la ville de Berne. 1 : 2'000. 56/100.  
(Dépôt de la Guerre, France.)
- Grundriss**, Geometrischer, der Stadt Bern. 1 : 5'000. Colorirte Handzeichnung.  
(Kartenverein Zürich.)
- Fischer, Friedrich**, Bern-Stadt. 30/46. Handzeichnung.  
(Eidgenössisches Generalstabsbureau.)
- Projekt einer Befestigung der Stadt Bern.** 100/176. Handzeichnung.  
(Eidgenössisches Generalstabsbureau.)
- Löcher, Valentin Friedr.**, Bern. Alter Fortifikationsplan. 61/70. Handzeichnung.  
(Eidgenössisches Generalstabsbureau.)
- Cuénat**, Plan wie Bern zu befestigen. 32/41.  
(Eidgenössisches Generalstabsbureau.)
- Grundriss** der Stadt Bern mit den projektirten Befestigungswerken in der Muesmatte, der Schänzlihöhe, der Schoosshalde, dem Linden- und dem Kirchenfeld. 61/67. Handzeichnung.  
(Stadtbibliothek Bern Colorirt.)
- Bern**, Plan wie die Aare zu beschliessen. 28/33.  
(Eidgenössisches Generalstabsbureau.)
- — Stück einer Fortifikation. 14/32.  
(Eidgenössisches Generalstabsbureau.)
- — Innere Ringmauer. 53/74.  
(Eidgenössisches Generalstabsbureau.)
- Bern**, Plan des neuen Corps de garde bei dem Aarzihlithor. 37/54.  
(Eidgenössisches Generalstabsbureau.)
- — Grundriss vom Todtenacker hinter der grossen Schanze. 29/38.  
(Eidgenössisches Generalstabsbureau.)

## Aarberg.

**Friedrich, Joh.**, Plan des Städtchens Aarberg. 1624.  
(Staatsarchiv Bern.)

**Willading**, Plan von Aarberg 1655.  
(Staatsarchiv Bern.)

— — Befestigungsplan von Aarberg. 1655. 41/54. 5,7 cm. = 200 Fuss. 2 kleinere Pläne: 31/42 und 28/42.  
(Staatsarchiv Bern.)

**Yvoy**, Befestigungsplan von Aarberg. 1659. 32/44. 9,2 cm. = 500 Fuss.  
(Staatsarchiv Bern.)

— — Plan des Städtchens Aarberg.  
(Staatsarchiv Bern.)

**Plan von Aarberg nach Geometer Fisch's Zeichnung, mit dem aufgeworfenen Brückenkopf.** 1815. 39/57.  
(Staatsarchiv Bern. Brouillonplan von 1816.)

## Aarwangen.

**Wyss, Franz, Karl**, Generalplan über das Schloss Aarwangen und zugehörige Gebäude. 1775.  
(Staatsarchiv Bern.)

## Bipp.

**Bipp**, 2 Pläne des Schlosses. 17. Jahrhundert. 29/43 und 37/48.  
(Staatsarchiv Bern. Beilage: Ansicht desselben.)

## Gümmenen.

**Müller, François**, Plan du Pont et Passage de Gumine avec un projet de retranchements. 1750. 46/64. 10 cm. = 110 toises.  
(Staatsarchiv Bern.)

## Laupen.

**Willading**, Plan der Laupenbrücke, 1676.  
(Staatsarchiv Bern.)

## Nidau.

**Lüscher, V. F.**, Befestigungsplan von Nidau. 1639. 49/69.  
(Staatsarchiv Bern.)

**v. Erlach, B.**, 3 Befestigungspläne für die Stadt Nidau. 1666. 44/57, 33/38 und 33/38.  
(Staatsarchiv Bern.)

**Willading**, Plan von Nidau, 1685.  
(Staatsarchiv Bern.)

— — **Joh.**, 7 Pläne von Stadt und Schloss Nidau zu deren Befestigung. 1688. 43/73.  
(Staatsarchiv Bern.)

**Albertin, J. H.**, Projekt, wie das Stättlin Nydau zu fortifiziren wäre. 1770. 63/91. 15,5 cm. = 200 Ruthen.  
(Staatsarchiv Bern.)

## Thun.

**Rossine**, Plan des Schlosses und der Stadt Thun. 1723.  
(Staatsarchiv Bern.)

## W a n g e n.

**Steiger, Cæsar**, Plan von Wangen. 1714. 49/73.

(Staatsarchiv Bern. Beilage: Befestigungsplan dazu, 30/38.)

## W y s s e n a u.

**Willading, Joh.**, Grundriss des alten Schlosses Wyssenaw. 1655. 47/70.

(Staatsarchiv Bern.)

## Freiburg.

**Plan** de la démolition de Fribourg par les compagnies d'Antoniassi et de Lorme en 1745. 1 : 3·100. 42/61.

(Manuscrit: Dépôt de la guerre Paris.)

## Genf.

**Ville**, Ancienne et importante, de Genesve représentée au naturel en l'aspect méridional avec le paizaige circonvoin. Genève, 1640. Reprod. Photographie. Beilage: Post Tenebras, lux.

(Bibliothèque de feu Henri Bordier.)

**Genève**, Projet pour la fortifier. 80/107. Handzeichnung.

(Eidgenössisches Generalstabsbüro.)

— — **Genff** (Mit den Festungswerken). 19/28. Metallstich.

(Universitätsbibliothek Basel.)

**Covens et Mortier**, Plan de Genève avec ses nouvelles fortifications. 1725. Fol.

**Plan** de la ville de Genève avec les noms des bastions etc. 1732. Colorirte Handzeichnung.

(Kartenverein Zürich.)

**Ramière, M.** De la, Projet pour continuer la ligne des Contregardes sur les ponts de Plainpalais et de St-Gervais. 1 pouce de roi pour 100 toises de France, 75 toises de Genève.

(Département des Travaux publics de Genève.)

**Plan** de Genève. 1 : 3·000. 35/44.

(Manuscrit: Dépôt de la guerre Paris. Sur l'étiquette: Mielzyhski. 1823.)

— — de Genève. 1 : 3·388. 46/63.

(Manuscrit: Dépôt de la guerre (France).)

— — de la ville de Genève avec ses nouvelles fortifications. Platte Grond van de Stadt Geneve met deszelfs nieuwe Werken. 700 van France = 100 Hollandsche Roeden. Amsterdam, by Covens en Mortier.

(Collection de M. le Dr. Hipp. Gosse, Genève.)

**Micheli, (du Crest)**, Projet en contradiction avec celui de M. de la Ramière. 1 pouce de roi pour 100 toises de Ramière.

(Département des Travaux publics de Genève.)

**Wolfsberger**, Plan général des fortifications de la ville (de Genève). 1833. 1 : 2·000.

(Département des Travaux publics de Genève.)

**Bordier, Frédéric**, Plan F formant le complément de la collection relative à la question des fortifications, publiée ce 1<sup>er</sup> décembre 1848.

(Collection de M. G. Moynier, Genève.)



## Graubünden.

- Chur**, Eine Ansicht der Stadt und Befestigungen mit kurzen beigedruckten Erläuterungen.  
(Im k. & k. Kriegsarchiv Wien.)
- St. Luzisteig** in Pündten sammt alter Demolirten und neuen Schanzen. 18/25. Kupferstich.

## St. Gallen.

- Riediger, J. A.**, Eigentliche Darstellung der Stadt Wyl von Rikkenbach. 1712.  
(Stadtbibliothek Bern.)
- Rapperswil**, Grundriss des Hurderfeld mit der Ausmarchung. 1712. 51/77. Handzeichnung.  
(Eidgenössisches Generalstabbüro.)
- Kauffolin-Riediger**, Rapperswil avec projet de fortification. 41/58. Handzeichnung.  
(Eidgenössisches Generalstabbüro.)
- Fliessli, J. Melch.**, Wahrhafte Abbildung der Statt Wyl sambt der Attaquen. 23/35. Kupferstich.  
(Vaterländische Bibliothek Basel. Mit Erklärungen.)

## Schwyz.

- Schwytzer, Frz. Xav.**, Situation des Gestades zu Brunnen, mit der vor derselben noch vorhandenen Pallisaden-Linie, nebst Angabe der alten Letzmauer. 1850.  
(Vörtige Vereinsbibliothek.)

## Solothurn.

- Plan de Soleure**. 1700. 1 : 5000. 49/70. Handzeichnung.  
(Eidgenössisches Generalstabbüro.)
- Fortifications de Soleure**. 1 : 5000. 20/22.  
(Manuscrit : Dépôt de la guerre Paris.)

## Tessin.

- Cartes, Deux**, relatives aux fortifications du Gothard. Paris, 1890.  
(Revue du Cercle militaire.)

## Waadt.

## Lausanne.

- Gaudard, Lausanna**. 20<sup>1</sup>/<sub>2</sub>/32<sup>1</sup>/<sub>2</sub>. Kupferstich.  
(Stadtbibliothek Bern. Perspektivisch.)

## Avenches.

- Avenches**, 3 Befestigungspläne. 1659?. 42/66. 32/42. 34/43.  
(Staatsarchiv Bern.)

## Morges.

- Lüscher, V. F.**, Befestigungsplan von Morges. 1639. 47/69.  
(Staatsarchiv Bern.)
- Morges**, 11 Pläne von Schloss und Hafen. 1639, 1673, 1696.  
(Staatsarchiv Bern.)

v. Weiss, Plan von Morges. 1673.  
(Staatsarchiv Bern.)

v. Diesbach, J. J., Plan von Morges 1696.  
(Staatsarchiv Bern.)

## N y o n.

Löcher, V. F., Fortificationsplan von Nyon. 1639. 48/70.  
(Staatsarchiv Bern.)

— — Plan von Nyon. XVII. Jahrhundert, 1. Hälfte.  
(Staatsarchiv Bern.)

Plan de la ville de Nyon et des ouvrages pour la mettre en état de  
défense. 33/53. Handzeichnung.  
(Eldgenössisches Generalstabsbureau.)

## V e v e y.

Montet, A., Plan de Vivay avec le dessein de sa première fortification  
l'an 1656. 1656. 27/69. 5 weitere Pläne.  
(Staatsarchiv Bern.)

## V i l l e n e u v e.

Plan von Villeneuve und Befestigungsprojekt. 17. Jahrhundert. 11 cm.  
= 60 Ruthen.  
(Staatsarchiv Bern.)

Loup, S., Plan de Villeneuve. 1766.  
(Selten.)

## Y v e r d o n.

v. Chamblon, Arnaud, Plan von Yverdon. 1686.

Willading, Plan von Yverdon 1686—1688.  
(Staatsarchiv Bern.)

Masset, Plan von Yverdon 1686.  
(Staatsarchiv Bern.)

Willading, Joh., 11 Befestigungspläne von Yverdon. 1686. 60/80.  
(Staatsarchiv Bern. Bei dem einen Plane ist auch W. Masset als Autor  
angegeben.)

Yverdon, 29 Pläne mit Befestigungs- und Schleusenprojekten. 1686.  
1704. 1717.  
(Staatsarchiv Bern.)

v. Diessbach, J. J., Plan der Stadt Iferten und des anstossenden Moores.  
2 Pläne. 1699. 104/300. 103/120.  
(Staatsarchiv Bern.)

Willomet, Pierre, Plan de la ville d'Yverdon et de ses environs avec  
un projet de fortification. 1699.  
(Staatsarchiv Bern.)

v. Diessbach, J. J., Plan der Stadt Iferten und der projektirten Dignes  
und Niveau des Wassers. 1699. 158/165. 8 cm. = 500 Fuss.  
(Staatsarchiv Bern.)

Willomet, P., Plan d'Yverdon. Plan du canal d'Yverdon. Plan de  
l'Écluse.  
(Staatsarchiv Bern. Kriegsraths-Atlas.)

Romain, du, Projet pour fortifier la ville d'Yverdon. 1717. 31/43.  
(Staatsarchiv Bern.)

Kilchberger, Befestigungsplan von Yverdon. 1704. 61/79.  
(Staatsarchiv Bern.)

**Herbort**, Plan von Yverdon. 1729.

**Steiger**, Caesar, Befestigungsplan von Yverdon. 31/44.  
(Staatsarchiv Bern.)

Uebrige feste Orte.

**v. Diesbach**, J. J., Plan de la grotte et du cours du Rhône.  
(Staatsarchiv Bern.)

**Masset**, Plan von Ste-Croix.  
(Staatsarchiv Bern.)

— — Plan von Petra felix.  
(Staatsarchiv Bern.)

— — Plan von Ballaigues.  
(Staatsarchiv Bern.)

Zürich.

**Vögelius**, Henricus, Grundriss der Stadt Zürich und deroeslb Fortifikation. Zürich, 1696. Ca. 1 : 9·180. 20/22. Kupferstich.  
(Eidgenössisches Topographisches Bureau und Kartenverein Zürich.)

**Vogel**, Henr., Grundriss der Stadt Zürich sammt deroeslben Fortifikationswerken. Zürich, 1705. 26<sup>1</sup>/<sub>2</sub>/35. Kupferstich.  
(Universitätsbibliothek Basel. Mit Wappenschildern.)

**Grundriss** der Stadt Zürich, samit deroeslben Fortifikations-Werken anno 1705. 1 : 4·100. 40/45. Kupferstich.  
(Im k. & k. Kriegsarchiv Wien und Eidgenössischen Topographischen Bureau in Bern. 1 nicht gesp. Blatt.)

**Lavater**, Abzeichnung der dermaligen Fortification des Ambthausens Rüti und Umgebung. Ca. 1730. 32,5/33. 9 cm. = 60 Ruthen.  
(Staatsarchiv Zürich.)

**Müller**, Johann von, Plan über den Fröschengraben mit den anstossenden Fortificationen vom See bis zum Rennwegler Thor. Ca. 1760. 37/150. 26,5 cm. = 400 Schuh.  
(Staatsarchiv Zürich.)

**Glacis** des Remi-Bollwerks in Fluntern. 1785. 25/40. 13 cm. = 200 Schuh.  
(Staatsarchiv Zürich.)

**Grundriss** des sogenannten Militärschopfs in Zürich (Schanzenterrain). Ca. 1780. 27/48. 6 cm. = 100 Fuss.  
(Staatsarchiv Zürich.)

— — des Wellenbergs in der Limmat und der Thurmhüter-Wohnung. Ca. 1780. 27/45. 6 cm. = 100 Fuss.  
(Staatsarchiv Zürich.)

— — des Neuthurms unten an der Kuttelgass (Festungsturm). Ca. 1780. 27/45. 6 cm. = 100 Fuss.  
(Staatsarchiv Zürich.)

— — des sogenannten Kohlenmagazins bey Stadelhofen. Ca. 1780. 27/45. 6 cm. = 100 Fuss.  
(Staatsarchiv Zürich.)

— — des sogenannten Schiffschopfs. Ca. 1780. 27/45. 6 cm. = 100 Fuss.  
(Staatsarchiv Zürich.)

— — der Marstall-Gebäude. Ca. 1780. 27/45. 6 cm. = 100 Fuss.  
(Staatsarchiv Zürich.)

**Meyer**, J. H., Situationsplan der fränkischen verschanzten Linie auf den Anhöhen bey Zürich. Zürich, 1799. 22/27. Kupferstich.  
(Stadtbibliothek Bern)

- Fischer, Fr.**, Stadt Zürich. 43/64. Handzeichnung.  
(Eidgenössisches Generalstabbüreau.)
- Breitinger**, Plan de la ville et des environs de Zürich. Zürich, 1804.  
51/66. Kupferstich von Senn.  
(Stadtbibliothek Bern. Mit der Truppenaufstellung um Zürich während der Belagerung dieser Stadt durch Massena 1799. Beilage: Ein Blatt mit erklärendem Text.)
- Plan der Stadt Zürich (ohne Titel) mit Befestigungswerken.** 56/59.  
Original-Handzeichnung.  
(Stadtbibliothek Zürich. Colorirt auf Leinwand.)
- — de Zurich. 1 : 4:320. 40/52.  
(Manuscrit : Dépôt de la guerre Paris.)
- — de Zurich (Fortifications). 1 : 3:180. 40/59.  
(Manuscrit : Dépôt de la guerre Paris.)

### *Belagerungen.*

- Représentation**, Vraye, de l'Escalade entreprise sur Genève par les Savoyards et sa belle délivrance l'an 1602, XII de décembre.  
(Bibliothèque de feu Henri Bordier. Au centre en bas: «Genevois morts pour leur patrie» et «Dulce et decorum pro patria mori».)
- — Vraie, de l'Escalade entreprise sur Genève par les Savoyards et sa miraculeuse délivrance l'an 1602, XII de décembre.  
(Bibliothèque de feu Henri Bordier. En marge à droite, en bas: Epreuve tirée en 1843 avec une vieille planche retrouvée.)
- Contrafactur** von einer Seiten der Stadt Genff an welcher die Savoyer Solche Sontags den 22. Decemder stylo nouo 1602 oberstiegen aber mannlich wider abgetrieben worden. Mit einer alphabetischen Verzeichniss der Orten und Handel so darbey fůrgangeng. Gedruckt zu Augspurg bey Christoph Mang, in Verlegung Dominici Custodis anno 1603.  
(Bibliothèque de feu Henri Bordier.)
- Delineatio** Genevae ab ea tantum parte, per quam Sabaudi, scalis ad motis in illam irruerunt die Decembris 12, vel 24 ex Kal. notto anno 1602 (Genfer Escalade). 22<sup>1</sup>/<sub>2</sub>/32. Holzschnitt.  
(Stadtbibliothek Bern. Mit begleitendem Text.)
- Vorstellung**, Wahrhafft, der Stadt Rapperschwyl wie solche von Zürcheren im Jahr 1656 vom 7. Januar bis den 11. Merz zu Wasser und zu Land sehr hart jedoch vergebens ist belägert worden. 1667. 33/78. Kupferstich von B. J. Hürlimann.  
(Vaterländische Bibliothek Basel.)
- Sondermayr, S. T.**, Der Statt Constanz Gelegenheit und Belagerung im September anno 1633. 23/29. Kupferstich.  
(Vaterländische Bibliothek Basel.)
- Abbildung** der Belagerung von Reinfelden und des Treffens, welches negst dabey vorgangeng. 12/23. Februar, 1638. 25/33. Kupferstich.  
(Vaterländische Bibliothek Basel.)
- Rüdiger, A.**, Plan der Stadt Baden im Argōw samt dero Gegne wie selbige von beiden löblichen Ständen Bern und Zürich mit Macht überzogen und durch eine Bombardierung sich auf Gnad und Ungrad zu ergeben gezwungen worden. 1. Juni 1712. 44/54. Kupferstich.  
(Stadtbibliothek Bern. Mit einer Ansicht des Bombardements von Baden.)

- Plan** der Stadt Baden im Aergaeu, sammt deren Gegne. (Belagerung der Stadt.) 34/43. Handriss.  
(Kirchenbibliothek Basel. Mit den Berner- und Zürcherwappen. Colorirt.)
- St. Gervais** avec son plan de déffense (Attaque de Genève 1782). 1782. 34<sup>1/2</sup>/46. Kupferstich.  
(Stadtbibliothek Bern.)

*Historische Ortspläne.***Baselland.**

- Plan géométral** du temple d'Augusta Rauracorum. Aquarell. 1803. 21/35. 20 cm. = 120 pieds du Rhin.  
(Stadtbibliothek Solothurn. Msc. Mémoires sur les recherches des Antiquités de l'Helvétie de 1800 à 1810 par Aubert Parent.)
- Frei, J. J.**, Plan über den Stadtbezirk der Augusta Rauracorum. 1:13:500. Lithographie von Schmid.  
(Kartenverein Zürich.)
- — **Plan** über den Stadtbezirk der Augusta Rauracorum. 1829. 80/120. Tusch- und Sepiazeichnung.

**Genf.**

- Genève**, Ville des Anciens Allobroges est sur les frontières de Savoie. Elle a siège suffragant de Vienne . . . Crocus capitaine des Allemans la ruina presque en 271 et l'empereur Aurélien contribua à la rétablir. L'Empereur Charles IV y fonda une Université en 1368.  
(A Paris chez Bonnard, rue St-Jacques, Bibliothèque de feu Henri Bordier.)
- Fisch, A.**, Plan historique comparatif de Genève, ancienne et moderne. pour accompagner les ouvrages historiques sur la ville de Genève. 1865. 1:5:000. Imprimerie Ch. Gruaz, Genève. Libraire-éditeur Ghisletty.  
(Collection de M. Georg, libraire, Genève.)
- Blösch, E.**, Die Erbauung der Stadt Versoix, vorzüglich nach den Akten des Berner Staatsarchivs. 8.

**Graubünden.**

- Aa, Pierre**, van der, Le gros Burg de Plurs.  
— — **Idem** nach dem Untergang. Leiden, 1723. 17/26. 5 geog. M. = 58 mm.  
(Aus: La Suisse. Bd. I & II.)

**Luzern.**

- Schwytzer, Frz. Xav.**, Geometrische Aufnahme des Hügels der Hofmatt bei Ebikon, wo 1852 vier alte Gräber aufgedeckt wurden.  
(Vörtige Vereinsbibliothek.)
- Segesser-Mayr, L.**, Grundriss und Durchschnittsansicht der in den Jahren 1838 und 1839 zu Pfäffikon, Kt. Luzern, aufgedeckten römischen Gebäulichkeiten. 1858. 2 Blätter.  
(Vörtige Vereinsbibliothek.)

**Meyer, Jos.**, Plan der Ausgrabungen der Burgruine Kleinwangen. Okt. 1879. 1 : 200. Handzeichnung.  
(Vörtige Vereinsbibliothek.)

### Neuenburg.

**Plan général de l'ancien Novum-Castrum.** Neuchâtel, 1852.  
(Les antiquités de Neuchâtel. F. Du Bois de M.)

### Waadt.

**Parent, Aubert**, Apperçu de quelques parties des murs d'un édifice mis à découverte en 1810. A. P. fecit ad Aventicum men. april. 1810. 24/40. 39 cm. = 10 toises.  
(Stadtbibliothek Bern. Mémoire et dessins des antiquités du canton de Vaud dédié au gouvernement par Aubert Parent 1810.)

**Rossel, Auguste**, Plan d'Aventicum publié par l'association pro Aventico. Lausanne, 1888. 1 : 5 000. 46/58.  
(Association pro Aventico, Bulletin n° 2.)

### Schlacht- und Gefechtspläne.

#### Aargau.

**A. B.**, Perspektivischer Plan der denkwürdigsten Schlacht bei Villmergen (Jacobi 1712). 30/47. Kupferstich von J. A. Corvinus.  
(Stadtbibliothek Bern. Mit Berner-Wappen und Ornamenten sammt begleitendem Text.)

**Corvinus, Joh. Aug.**, Relation de la bataille gagnée près de Bremgarten le 16 mai 1712 par l'armée du louable canton de Berne. Augsburg. 49/52. Kupferstich.  
(Stadtbibliothek Bern. Mit Ansicht von Bremgarten und begleitendem Text.)

**Plan des Treffens bei Villmergen 1712.** Bern. 47/48. Kupferstich von J. A. Corvin.  
(Eidgenössisches Generalstababüreau.)

— — und Profil des Treffens bei Bremgarten so geschehen den 26. März 1712. 35/48. Radierung.  
(Stadtbibliothek Bern. Mit erläuterndem Text und einer Ansicht von Bremgarten. Colorirt. Eingerahmt.)

#### Basel.

**Fechler, J. J.**, Vorstellung der Gegend von St. Jakob bey Basel nebst dem Plan der am 26. August 1444 zwischen dem Dauphin von Frankreich und den Eydgenossen daselbst vorgefallenen Schlacht. 1744. 12/23 $\frac{1}{2}$ . Kupferstich von J. J. v. Mechel.  
(Universitätsbibliothek Basel.)

— — Eigentliche Vorstellung der Schlacht und Gegend von St. Jakob bei Basel. Nürnberg bei Homann's Erben, 1748. 23/46. Kupferstich.  
(Stadtbibliothek Bern. Colorirt. Mit erläuterndem Text. Eingerahmt.)

**Clernon**, Plan du combat de St-Jacques près de la ville de Bâle, soutenu le 26 août 1444 par douze cents Suisses contre l'Armée Française forte de trente mille hommes, commandée par Louis XI alors Dauphin. 1779. 34/45. Kupferstich von Perrier.  
(Sammlung Kirchenbibliothek Basel. Avec une explication.)

- Hosch, Nicl.**, Plan der Schlacht von St. Jakob bei Basel nebst den Truppenstellungen vor und während der Schlacht. Anno 1444. Basel. 18<sup>1/2</sup>/29. Lithographie.  
(Vaterländische Bibliothek Basel. Links und rechts die Wappen der beteiligten Kantone, unten eine Explikation.)
- de Mechel, Chr.**, Plan des attaques et de la défense de la tête de Pont d'Huningue depuis le 22 octobre 1796 jusqu'au 1<sup>er</sup> février 1797, jour de la capitulation. Basle, chez Chr. de Mechel, ca. 1797. 41/58. Kupferstich.  
(Vaterländische Bibliothek Basel. Colorirt.)
- Büchel, Em.**, Vorstellung des Angriffs der Schantz bey St. Jakob nahe bey Basel, so von der dasigen Löblichen Frey-Compagnie den 13., 14. und 15. Juni 1746 vorgenommen worden. 19<sup>1/2</sup>/30<sup>1/2</sup>. Kupferstich von Chovin.  
(Mit Erklärung.)
- Plan géométrique de la Journée du 4 may 1781.** 50/71. Handriss.  
(Kirchenbibliothek Basel. Colorirt. Avec une explication. Ost oben.)
- Pattgay, J.**, Situationsplan des Gefechts am 21. August 1831. Nach 1831. 1 : 10'000. 25/49. Lithographie von Schmidt.  
(Ziegler'sche Sammlung Basel.)
- Frey, J. J.**, Situationsplan über das Gefecht zwischen Stadt und Landschaft Basel den 3. August 1833. Sursee, 1833. 28/39. Lithographie.  
(Aus J. P. Aepli: Die Schlacht auf der Landschaft Basel am 3. August 1833. Sursee, 1833.)

#### Freiburg.

- Carte des Kriegsschauplatzes im Kanton Freyburg.** Winterthur. 24/28. Lithographie der Topographischen Anstalt von Wurster & Cie. in Winterthur.  
(Ziegler'sche Sammlung Basel.)
- Martini, Mart.**, Erklärung der Murtenschlacht, geschehen im Jahr 1476. Freiburg, 1609. 39/100. Kupferstich.  
(Stadtbibliothek Bern.)
- Kriegsschauplatz vom 1. bis 21. Juni 1476 (Murtenschlacht).** 13/20. Kupferstich von Müllhaupt.  
(Aus einem Zürcher Jahrbuch.)
- Schlacht bei Murten, den 22. Juni 1476.** 11<sup>1/2</sup>/34. Kupferstich von Müllhaupt.

#### Glarus.

- Becker, F.**, Plan der Schlacht bei Näfels, den 9. April 1388. 1 : 50'000. 13/21. Chromo-Lithographie von Hofer & Burger.  
(Mit Legende rechts unten.)

#### Graubünden.

- Verzeichnuss, Wahrhaftte, des Prettigöws, der Herrschaft Meyenfeld und Gelegenheit umb Chur, sammt Schlachten und Scharmützeln, so geschehen zwischend den Prettigöuwern und ihren Feinden (im Jahr 1622).** 1622. 21/29. Holzschnitt.  
(Stadtbibliothek Bern. Mit begleitendem Text.)

#### Luzern.

- Karte des Schlachtfeldes von Sempach mit Umgebung.** 1886. 21/40.  
(Aus der Luzerner Kantonskarte.)

## Nidwalden.

- Muret, E.**, Défense du Nidwald, septembre 1798. 1881. 34<sup>1</sup>/<sub>2</sub>/45. Autographie.  
(Eidgenössisches Generalstabsbüreau Bern.)

## Schwyz.

- Muret, E.**, Croquis pour servir aux combats de Rothenthurm et de Sattel. 1881. 27<sup>1</sup>/<sub>2</sub>/35. Autographie.  
(Eidgenössisches Generalstabsbüreau Bern.)
- Défense** du territoire de Schwyz, positions des 1, 2 et 3 mai 1798. 1884. 29/45<sup>1</sup>/<sub>2</sub>. Ueberdruck aus Bl. VIII, IX.  
(Eidgenössisches Topographisches Bureau.)

## Solothurn.

- Ansicht** der Schlacht bei Dorneck 1499 (Reproduktion). 57/90. Lithographische Reproduktion.  
(2 Originale existiren, eines in der Vaterländischen Bibliothek in Basel, das andere im germanischen Museum in Berlin.)

## Thurgau.

- Doppelplan** zu den verschiedenen Haupt-Gefechtsmomenten und Stellungen in der Affaire von Frauenfeld am 26. Mai 1799. Frauenfeld. 31/48. Lithographie von G. Hurter.  
(Kantonsbibliothek Frauenfeld. Stellung der Truppen. Colorirt.)

## Wallis.

- Muret, E.**, Croquis pour servir aux combats de la morge en Valais 18 mai 1798. 1881. 18/22. Autographie.  
(Eidgenössisches Generalstabsbüreau Bern.)

## Zürich.

- Richner**, Grundriss und Relation des Einfahls derer von Schweiz in das Zürich-Gebieth bei Hütten im Wetthenschweiler-Quartier sammt des Angriffs auf der Bellen, geschehen den 22. Juni 1712. In zwei Blättern: eines mit Grundriss, das andere mit Ansicht. I. Blatt 43<sup>1</sup>/<sub>2</sub>/46. II. Blatt 18<sup>1</sup>/<sub>2</sub>/42. Kupferstich.  
(Universitätsbibliothek Basel. Ortsnamen in Handschrift. Gewässer und Strassen illuminirt. Mit erläuterndem Text.)
- Rüdiger, A.**, Grundriss und Relation des Einfahls derer von Schweiz in das Zürich-Gebiet bei Hütten geschehen den 22. Juli 1712. 44/47<sup>1</sup>/<sub>2</sub>. Kupferstich.  
(Stadtbibliothek Bern. Colorirt. Mit einer Ansicht des Gefechtes und begleitendem Text.)
- Keller**, Plan der Attaque auf die Brücke und das Dorf Leimbach. Zürich, 1790. 28/35. Kupferstich von J. H. Meyer.  
(Kirchenbibliothek Basel. Mit Erklärungen.)
- Wieland**, Plan der Gegend von Zürich zur Verdeutlichung: 1<sup>o</sup> der Schlacht vom 4. Juni 1799; 2<sup>o</sup> des Limmat-Uebergangs bei Dietikon; 3<sup>o</sup> des Gefechts vom 26. September 1799. Basel. 42/50. Lithographie von Sixtus in Basel.  
(Vaterländische Bibliothek Basel. Truppenkörper colorirt.)



- Meyer, J. H.**, Situationsplan des Kriegsschauplatzes allernächst Zürich und der Kette des Albisbergs, in welchem die Vorposten und Reserve-Lager anfänglich der K. Kayserlichen, jetzt Kayserlich Russischen Armee, die Gefechte, die seit dem 6. Junius vorgefallen, nebst den bekanntesten Positionen der Franzosen auf der Ostseite des Bergs bezeichnet sind. 1799. 22<sup>1</sup>/<sub>2</sub>/28. Kupferstich.  
(Stadtbibliothek Zürich.)
- Brettinger**, Plan de la ville et des environs de Zurich (Vertheilung der Truppen um Zürich im Jahr 1799). Zürich, 1804. 50<sup>1</sup>/<sub>2</sub>/65<sup>1</sup>/<sub>2</sub>. Kupferstich von Senn.  
(Stadtbibliothek Bern. Colorirt.)
- Plan du champ de bataille de Zurich et plan du passage de la Linth.** Paris, 1849. 55/70.  
(Cartes et plans accompagnant les mémoires du Maréchal Masséna.)

## f. Reliefs.

### *Reliefs der ganzen Schweiz.*

- Plan, Le**, en relief d'après lequel celui cy a été tracé, est six fois plus grand que ce modèle qui a 23 pouces de long qui font 276 lignes à 88 toises par ligne. 27/61.  
(Plan panoramique d'une partie des montagnes du centre de la Suisse.)
- Plan, Le**, en relief d'après lequel celui cy a été tracé, est six fois plus grand que ce modèle, qui a 23 pouces de long qui font 276 lignes à 88 toises par ligne. La lieue commune en Suisse est de 2376 toises qui font 27 lignes par lieue, ainsi ce plan qui a plus de 10 lieues de façade et qui en représente 12 de profondeur, fait voir une perspective de plus de 100 lieues carrées qui peuvent se mesurer d'orient en occident. Cette espèce de carte fait connoître les endroits et les limites du grand dessein. Beauvais Scrip. 40/60.
- Goudin, Léon**, Relief der Schweiz. Genf, 1822. 570/720.  
(Nach Paris 1855 verkauft.)
- Bauerkeller**, Die Schweiz und angrenzende Länder. Relief. Verlag von Bauerkeller & Comp., Paris. Paris ? 49/65. 9 mm. = 1 Schweizer-Stunde.  
(Zu beiden Seiten je ein Verzeichniss der Berge und Pässe der Alpen und eine Anweisung zum Auffinden der Berge. Die Berghöhen sind Afisch genommen.)
- Beck, E. D.**, Relief-Karte der Schweiz. Bern, 1871. 57/76. Colorirt.
- Bürgi**, Carte en relief de la Suisse. Echelle naturelle de la hauteur à la surface et de 1 : 250,000. 1880. 78/110.  
(Il existe encore une carte en relief, échelle de 1 : 600'000. 65/95.)
- Schneller**, Relief der Schweiz.  
(Pestalozzianum Zürich.)
- Beck, E.**, Relief-Karte der Schweiz. Bern, 1880. 1 : 900'000.  
(Schweizerische permanente Schulausstellung in Bern.)
- — Kleines Relief der Schweiz.  
(Schweizerische permanente Schulausstellung in Bern.)
- Biéatrix**, La Suisse, carte en relief. Delémont, 1881. 1 : 225'000.  
(Schweizerische permanente Schulausstellung in Bern.)
- — Relief de la Suisse. Delémont, 1883. 130/180.  
(Hôtel de ville Porrentruy.)

- Biétrex**, La Suisse à l'époque de la révolution, divisée en XIII cantons avec leurs alliés et leurs sujets. (Manuscrite). Porrentruy, 1891. 95/120.  
(Château de Porrentruy.)
- — et **Ducommun**, Relief géologique de la Suisse. Echelle 1 : 225'000. Altitude 1 : 65'200.
- Schöli**, K. A., Relief der Schweiz. St. Gallen. 54/82.  
(Schulausstellung Zürich.)
- — Carl, Aug., Schweiz, Relief. St. Gallen. 84/120 und 60/90.
- — Relief von Deutschland und der Schweiz. 1 : 400'000.
- Brünger**, Friedr., Relief der Schweiz nach Leuzinger's Karte in Gyps. 1 : 530'000. 60/80.  
(Sehr schön.)
- Relief- oder Gebirgskarte der Schweiz.** (Aus der Zeit der helvetischen Republik.) 120/200.  
(Nur in Handzeichnung im eidgenössischen Archiv.)
- Becker**, F., Ein Relief der Schweiz. 1885. 8.

### Landstriche.

- Pfyffer**, Franz, Ludwig, Das grosse Relief der Innerschweiz. 1786. Horizontale Entfernung 1 : 125'000. Verticale Erhebung 1 : 10'000. 389/661.  
(Korporationsgemeinde Luzern. Aufgestellt im Gletschergarten. Vgl. «Franz Ludwig Pfyffer vom Wyher» in «Allgemeine Deutsche Biographie», Bd. 25 von Franz Jos. Schiffmann.)
- — Originalaufnahme zu seinem grossen Relief der Centralschweiz. 20 Blätter. 1786.
- — 21 zum Theil colorirte Skizzen für sein Relief. Darunter auch eine handschriftliche Originalzeichnung zu Micheli du Crest's Panorama von Aarburg.  
(Bürgerbibliothek Luzern.)
- Weiss**, J. H. und **Müller**, Joach. Eug., Relief der Alpen vom Genfersee bis Bodensee. Auf Kosten von J. R. Meyer. 1 : 60'000. 150/450. Basis für die Bl. 4, 7, 8, 10, 11, 14 des Atlases.  
(Dépôt de la guerre Paris.)
- Beschreibung** eines neu verfertigten Reliefs, welches eine der interessantesten Schweizergegenden nach der Natur darstellt. 8.
- Darstellung** des merkwürdigsten Theils der Schweiz in erhabener Arbeit. Berlin, 1805. 8.
- Müller**, Joch. Eugen, Müller'sches Relief, umfassend das Gebiet mit den äussersten Punkten Belpberg, Gebhardsberg, Unterengadin, Simplon, Engelberg, 1828. 253/490.  
(Stadtbibliothek Zürich.)
- — Relief der Berner- und Walliser Alpen, Genfersee-Gothard. 75/120. 1 : 120'000.  
(Berner naturhistorisches Museum.)
- Baumann**, Martin, Relief des Vierwaldstättersee's. 50/74.  
(Im Rathhaus in Schwyz.)
- — Relief der Urschweiz. 1837.  
(Stiftsbibliothek Einsiedeln.)
- Relief des Wallis mit dem obern Aare- und Saanengebiet.** 74/105.  
(Stadtbibliothek Zürich.)

- Schöll, K. A.**, Relief von Sargans, Pfäfers, Alvier, Lutziensteig. St. Gallen.  
 — — Taschenrelief vom Vierwaldstättersee. St. Gallen.  
 — — Relief der Centralschweiz. St. Gallen. 1 : 150'000.  
 — — Ideal-Relief der Alpen-Struktur, Hochgebirge, Gletscher, Alpen-  
 thäler. St. Gallen. 76/120.  
 — — Relief vom Kanton Wallis, Rohnethal, Berner-Oberland, Monte-  
 rosakette. St. Gallen. 1 : 150'000.  
 — — Relief des Vierwaldstättersee's, Gotthardpass und der angrenzenden  
 Kantonstheile. St. Gallen. 1 : 50'000.  
 — — Relief des Vierwaldstättersee's. St. Gallen.  
**Imfeld, X.** und **Becker, F.**, Relief der Gotthardbahn. 1 : 25'000.  
 — — Relief des Vierwaldstättersees.  
 — — Reliefkarte der Centralschweiz. Stich und Druck der Topo-  
 graphischen Anstalt Wurster, Randegger & Cie. in Winter-  
 thur. Verlag von J. Wurster & Cie. in Zürich. 1 Blatt.  
 Chromo-Lithographie. 1 : 100'000. 520/650.  
 — — und **Heim, A.**, Geologisches Relief der Urkantone. 1 : 25'000.  
**Simon, S.**, Relief der Jungfraugruppe, enthaltend das Gebiet zwischen  
 Fieschergletscher, Lauterbrunnenthal und Rhonethal-Schynige  
 Platte. 1 : 10'000.  
 (Das Relief, in 3 Sektionen bestehend, wurde auf Grund topographischer,  
 photogrammetrischer und photographischer Aufnahmen 1884—1890 erstellt  
 und bildet einen Theil des projektirten Reliefs des Berner Oberlandes.)

### Aargau.

- Meyer, J. R.**, Relief von Brugg und Stilli.  
 (Pestalozzianum Zürich.)  
**Relief**, neu verfertigtes. Beschreibung desselben (beschlägt die Habsburg)  
 und rührt von J. R. Meyer von Aarau her. Aarau, 1803.  
 — — von Baden. 16<sup>1</sup>/<sub>2</sub>/20.  
 (Stadtbibliothek Zürich.)  
**Weber, H.**, Schloss und Goffersberg. 3 Reliefs: 1 : 1'000, 1 : 4'000  
 1 : 4'000 in Gyps. Lenzburg.  
**Ringier, Abr.**, Curven-Relief von Brugg. (Aus Blättern des topogra-  
 phischen Atlases.) 1883. 1 : 25'000. 59/70.  
 (Kaserne Brugg.)

### Appenzell.

- Relief** des Alpsteines (Säntisgruppe). 465/585.  
 (Schweizerisches Antiquariat Zürich.)  
**Schöll, K. A.**, Reliefkarte des Alpsteins im Kt. Appenzell. 1846. 27/40.  
 (Stadtbibliothek Zürich.)  
 — — Reliefkarte des Altsteins im Kt. Appenzell. 18/40. Handzeichnung  
 (Schweizerischer Alpenclub Herisau.)  
 — — Relief der Appenzellergebirge. St. Gallen. 1 : 80'000.  
**Tanner, Th.**, Schichtenrelief der Gemeinde Herisau. 1889. 60/90.  
 (Realschule Herisau.)  
 — — Relief der Gemeinde Herisau. 1889. 60/90.  
 (Realschule Herisau.)  
 — — Schichtenrelief der Gemeinde Herisau mit Angabe der Wege und  
 Strassen für den Offiziersverein. 1890. 60/90.  
 (Realschule Herisau.)

## Basel.

- Vortimer**, Basel und Umgebung. Relief. Basel und Mülhausen bei C. Detloff. 1 : 380-000. 30/35. Farbendruck und Prägung. (Universitätsbibliothek Basel. Colorirt.)
- Ringler**, Abr., Curven-Relief von Liestal. (Aus Blättern des topographischen Atlases.) 1882. 1 : 25-000. 48/70. (Kaserne Liestal.)

## Bern.

- Bodmer**, S., «Verhöchte Plans» der Grenzorte.
- Meyer**, J. R., **Müller**, J. E. und **Welsch**, J. H., Relief des Berner Oberlandes. Plastische Darstellung des Blattes: Carte d'une partie très-intéressante de la Suisse 1796. (Kantonsbibliothek Aarau. Vgl. Graf, J. R. Meyer. Bern, 1883.)
- Müller**, Joach. E., Relief des Berner Oberlandes. Copie der Gebr. Rust. 1 : 40-000. 117/165. (Naturhistorisches Museum Bern.)
- Thurmann**, Relief de Porrentruy et environs. Porrentruy, 1838. 32/42. (Au Musée de Porrentruy.)
- Gressly**, Relief de la chaîne du Mont Terrible au Fringeli. Porrentruy, 1850. 15/30. (Au Musée de Porrentruy.)
- Beck**, Eduard, Relief der Stockhornkette. Enthält die Kette von Wimmis bis zum Ochsen, und von Süden nach Norden, von Weissenburg bis zu Seelibühl. Bern, 1863. 1 : 10-000 für die Längen und Höhen. Circa 2 □ Meter. 10 Meter = 1 Millimeter.
- Bléatrix**, Relief du château de Porrentruy au XVII<sup>ème</sup> siècle. Porrentruy, 1865. 83/122. (Château de Porrentruy.)
- Duvalsin**, Relief de la Commune de Delémont. Delémont, 1878. 24/34. (Collège de Delémont.)
- Gerber**, A., Relief de la Commune de Porrentruy. Porrentruy, 1882. 24/34. (Château de Porrentruy.)
- Bléatrix**, Relief du Jura bernois. Porrentruy, 1883. 1 : 200 000. 48/66.  
— — Relief de Plenjouse. Porrentruy, 1888. 58/59. (Château de Porrentruy.)
- Beck**, Eduard, Relief vom Berner Oberland. Enthält die Theile von Saanen bis Blümlisalp und von Thun bis Finsteraarhorn. Bern, 1886—1891. 1 : 40-000 für die Längen und Höhen. Circa 3 □ m. 100 Meter = 2<sup>1</sup>/<sub>2</sub> Millimeter. (Bestellt von der Kommission des naturhistorischen Museums.)
- Ringler**, Albert, Schichtenrelief des Triftgebiets, enthaltend die Gegend Engelberg-Grimsel, Andermatt-Urbachthal. Bern, 1887. 1 : 50-000. Terrainzeichnung von Hand erzeugt.
- Bléatrix**, Relief de la forteresse d'Asuel. Porrentruy, 1889. 97/97. (Château de Porrentruy.)
- — Château d'Asuel (état primitif) avec ameublement intérieur et habitations de paysans de 4 époques différentes. Porrentruy, 1890. 45/50. (Château de Porrentruy.)

- Blétrie**, Relief du Château de Miécourt. Porrentruy, 1890. 40/57.  
(Château de Porrentruy.)
- Ringier, Abr.**, Relief des Blattes Heimberg. (Curvenrelief.) 1891. 1: 25'000.  
24/35.  
(Eidgenössisches Topographisches Bureau.)
- Müllhaupt**, Kartenrelief des Gurten. Bern, J. ? 1: 10'000.  
(Schweizerische permanente Schulausstellung in Bern.)
- Pfirs, A.**, Environs de Berne. Relief géographique. Paris. 1: 25'000.  
(Schweizerische permanente Schulausstellung in Bern.)
- — **A.**, Brienz. Relief géographique. Paris, ? 1: 50'000.  
(Schweizerische permanente Schulausstellung in Bern.)
- Müllhaupt**, Relief des Bantiger in Gyps. Bern, J. ?. 1: 10'000.  
(Schweizerische permanente Schulausstellung in Bern.)
- — Kartenrelief des Gurten. Bern, J. ?. 1: 25'000.  
(Schweizerische permanente Schulausstellung in Bern.)
- Schöll, K. A.**, Relief des Berner-Oberlandes. St. Gallen.  
— — K. A., Taschenrelief vom Berner-Oberland. St. Gallen.
- Rohrdorf, C. und Rickenbach**, Relief des Jungfrau- und Finsteraarhornmassifs. 35/46.  
(Stadtbibliothek Zürich. Mit Angabe der Route bei der ersten Jungfrau-Besteigung durch die Gebrüder Meyer von Aarau 1810.)
- Bantiger**, Gypsrelief.  
(Schweizerische permanente Schulausstellung in Bern.)
- Relief von Brienz.**  
(Schweizerische permanente Schulausstellung in Bern.)
- — von Bern.  
(Schweizerische permanente Schulausstellung in Bern.)
- Artillerie-Offiziersverein Bern.** Relief von Büren zum Hof. Verfertigt von einigen Offizieren.
- Bonanomi, A.**, Curven-Relief des Blattes Tavannes. 1: 25'000. 24 35.  
(Eidgenössisches Topographisches Bureau.)
- — Curven-Relief des Blattes Orvin. 1: 25'000. 25/35.  
(Eidgenössisches Topographisches Bureau.)
- — Curven-Relief des Blattes Pieterlen. 1: 25'000. 24 35.  
(Eidgenössisches Topographisches Bureau.)

### Freiburg.

- Genoud**, Relief des environs de Fribourg. 1: 25'000.  
(Schulausstellung Freiburg.)
- — Relief d'Amens et environs. 1: 25'000.  
(Schulausstellung Freiburg.)

### Genf.

- Schütz**, Relief de la zone littérale du Petit-Lac de Genève. 1: 12'500.
- Ringier, Abr.**, Curven-Relief des Lac de Genève. (Nach den Aufnahmen von E. Pictet.) 1880. 1: 12'500. 76/112.  
(Befindet sich in Genf, wo?)

### Glarus.

- Becker, Frid.**, Relief des Quellgebietes der Linth. Linthal, 1875. 1: 50'000.  
(Exemplar im Besitze von Hrn. Dr. König in Linthal und der Sektion U. c. o.)

- Becker, Frid.**, Relief des Kantons Glarus. Linthal, 1883. 1 : 25·000.  
(Für die Landesausstellung in Zürich gefertigt, darauf vom Lande erworben und nun ausgestellt im Regierungsgebäude in Glarus.)
- Heim, Alb.**, Relief des Bergsturzes von Elm. Zürich, 1883. 1 : 4·000.

### Graubünden.

- Davatz, F., Jäger, U. und Mettler, P.**, Relief des Kantons Graubünden. In Gyps. Chur, 1883. 1 : 50·000.  
(Das einzige Exemplar im Besitze des Hotel Steinbock in Chur.)
- Simon, S.**, Relief des Oberengadin. In Gyps bemalt. Im Auftrage des Oberengadiner Kurvereins. 1883. 1 : 25·000. 135/140.  
(Das Original befindet sich im Museum in Chur. 7 (?) Abgüsse in verschiedenen Hotels.)
- v. Niederöst, J. R.**, Kleines Relief der Rheingegend bei der Tardisbrücke. (Staatsarchiv Luzern.)
- Meisser, E. u. W.**, Churwalden. Cartonrelief der 4 Blätter der topographischen Karte. Churwalden, Lenz, Zizers und Davos. Chur, 1890. 1 : 50·000. 25/35.  
(Im Besitze der Verfasser.)
- Leuzinger, R.**, Reliefkarte von Tyrol, Südbayern, Salzburg und Graubünden vom Calanda bis Chiavenna. 1889. 1 : 500·000. 50/70.

### Luzern.

- Relief des Pilatusberges.** 126/128.  
(Eigenthum des Staates. Gegenwärtig im Gletschergarten.)
- Schöll, Relief des Pilatus.** Geologisch colorirt von Prof. Dr. Franz Joseph Kaufmann in Luzern. Circa 1870. 100/120.  
(Eigenthum der Sektion Pilatus des Schweizerischen Alpenclubs. Aufgestellt im Naturalienkabinet in Luzern.)
- Bachmann, J.**, Vorweisung eines Reliefs des Gletschergartens in Luzern von Amrein-Troller. Bern, 1879.  $\frac{1}{2}$  S. 8.  
(Mittheilungen der bernischen naturforschenden Gesellschaft. Bd. XII.)

### Neuenburg.

- Guyot, A.**, Sur le relief du fond du lac de Neuchâtel. Neuchâtel, 1843. 3 S. 8.  
(Bulletin de la Société des Sciences naturelles de Neuchâtel. 1er vol.)
- Ibbetson & Boscawen, Serrières.** Trigonometrically surveyed and modelled on the Ground. Grosses Relief.  
(Bibliothèque de Neuchâtel.)
- Ibbetson, Relief de la principauté de Neuchâtel.**  
— — Relief de la gorge de Serrières.

### Schaffhausen.

- Lang, Balthasar, Relief des Kantons Schaffhausen.** Schaffhausen, 1845. 1 : 50·000.  
(Historisches antiquarisches Kabinet in Schaffhausen.)
- Mägli, Albert, Relief eines grossen Theils des Kantons Schaffhausen nach den Höhenkurven der Siegfried'schen Karte, in Carton geschnitten.** 1 : 25·000.  
(Historisches antiquarisches Kabinet in Schaffhausen.)
- Relief von Hohenklingen mit Ritter St. Georg.** 80/100.  
— — der Umgebung von Stein a/Rh. 1 : 10·000.  
(Historisches antiquarisches Kabinet in Schaffhausen.)

## St. Gallen.

- Schöll, J.**, Relief des Kantons St. Gallen. 185?. 1 : 16'000. 350/460.  
(1 $\frac{1}{2}$  mal überhöht.)
- — **K. A.**, Taschenrelief vom Kt. St. Gallen und Appenzell. St. Gallen.
- — **K. A.**, Relief vom Kanton St. Gallen und Appenzell. St. Gallen.
- Anselmier, J.**, Relief des Trübbach (Verbauungsarbeiten). St. Gallen,  
1879—1882. 1 : 1'000. 62/170.  
(Baudepartement St. Gallen.)
- Früh, J. U.**, Schulrelief von St. Gallen und Umgebung nach der eidgenössischen topographischen Karte. St. Gallen. 1 : 10'000. 60/92.
- Kohl, A.**, Relief der Stadt St. Gallen und Umgebung. 1 : 5'000. 70/85.
- Wiget, H.**, Relief der Kantone St. Gallen und Appenzell. St. Gallen.  
1 : 100'000. 70/76.  
(Ausgaben gemalt und roh.)
- Peter, J.**, Schulrelief der Kantone St. Gallen und Appenzell. St. Gallen.  
1 : 75'000. 88/100.
- Relief des Durchbruchs des Rheins bei Sargans.** 21/45.  
(Stadtbibliothek Zürich.)

## Schwyz.

- Baumann**, Relief. Goldau mit Rossberg vor dem Bergsturz. 59/106.  
(Im Rathhaus zu Schwyz.)
- — Relief. Goldau nach dem Bergsturz. 59/78.  
(Im Rathhaus zu Schwyz.)
- Louzinger**, Relief vom Rigi. 12/18.
- Relief vom Rigi mit seiner Umgebung.** 50/80.  
(Schweizerisches Antiquariat Zürich.)

## Solothurn.

- Schlappner, B.**, Relief des Kantons Solothurn mit Inbegriff der einspringenden Theile der Kantone Bern, Aargau und Baselland, bestehend aus 38 Originalblättern in 10 eingerahmten Tableaux. Nach den Original-Aufnahmen des Siegfried-Atlassee. Solothurn, 1881—1888. 1 : 25'000.  
(Eigenthum des Kantons Solothurn (Kantonsschule).)

## Thurgau.

- Schöll ?**, Relief von Frauenfeld und Umgebung. 182? 46/76.  
(Historisches Museum Frauenfeld. Aus dem Nachlass von Minister Kern.)
- — **K. A.**, Relief vom Kanton Thurgau. St. Gallen.

## Unterwalden.

- (**Müller, J. E.**), Relief vom Engelbergerthale. 1811. 86/99.  
(Lehrerseminar in Hitzkirch und Stadtbibliothek Zürich.)
- Relief, Das, vom Engelbergerthale im Kt. Unterwalden (Beschreibung).** Luzern, 1811. 8.
- — des Lungernsee's. 34/52.  
(Stadtbibliothek Zürich. Mit Angabe des alten und des jetzigen See's.)

## Uri.

**Exchaquet, Ch.**, Relief du St-Gotthard.

**Relief, Das**, vom St. Gotthardsberg in der Schweiz (beschrieben). 1805. 8.

**Rätzer, D. B.**, Der St. Gotthardsberg mit den angrenzenden Gebirgen und Thälern. Nach einem Relief von Exchaquet von der Südseite gezeichnet. Bern. 40/48.

**Baumann**, Relief des Reusstales. 50/74.  
(Im Rathhaus zu Schwyz.)

## Waadt.

**Exchaquet, Charles**, Relief du gouvernement d'Aigle. 1 : 15'000. 150/150.  
(Naturhistorisches Museum Bern.)

**Dupuis, Charles**, Un relief du gouvernement d'Aigle copié sur un ouvrage fait géométriquement par l'ingénieur Exchaquet. 1807. Pas d'indication d'échelle qui doit être approximativement 1 : 25'000. Dimensions approximatives 230/250.

(N. B. Ce relief, don de l'état de Vaud à la commune d'Aigle, est la copie inédite d'un original que doit posséder le Musée cantonal et que celui-ci tient du gouvernement bernois.)

## Wallis.

**Schöll, K. A.**, Relief der Matterhorn-Gruppe. St. Gallen. 1 : 25'000.

— — **K. A.**, Relief vom Unter-Wallis und St. Maurice, Dent du midi. 1 : 50'000.

**Imfeld, X.**, Relief der Monte-Rosa-Gruppe. 1 : 25'000. 105/132.

— — **X.**, Relief des Hautes Montagnes de Zermatt. Zürich. 16<sup>1</sup>/<sub>2</sub>/33.  
Lithographie von J. J. Hofer.

**Pifre, A.**, Relief géographique. Massif du Mont-Blanc. Paris. 1 : 120'000.  
(Schweizerische permanente Schulausstellung in Bern.)

**Exchaquet, Charles**, Relief de la vallée de Chamounix.  
(Musée vaudois.)

## Zürich.

**Hauenstein, W.**, Relief von Zürich und Umgebung. Bern, 1890. 38/46.  
(Schulausstellung Zürich.)

— — **W.**, Relief von Zürich und Umgebung (Schichtenrelief). Bern, 1890. 38/46.  
(Schulausstellung Zürich.)

— — **W.**, Relief von Zürich und Umgebung. Bern, 1890. 9/11<sup>1</sup>/<sub>2</sub>.  
(Schulausstellung Zürich.)

**Schöll, K. A.**, Relief von Zürich und Umgebung. St. Gallen. 30/35.  
(Stadtbibliothek Zürich.)

**Hüni, Zürichsee und Umgebung.** 27/43.  
(Schulausstellung Zürich.)

— — **Zürichsee und Umgebung.** Relief. 48/72.  
(Schulausstellung Zürich.)

**Weiss, E.**, Relief des nordwestlichen Theils des Kantons Zürich. Fluntern. 1 : 25'000. 53/58.  
(Schulausstellung Zürich.)

**Schöll, K. A.**, Relief des Zürchersee's und Umgebung. St. Gallen.

— — Relief vom Kanton Zürich. St. Gallen. 1 : 25'000.

— — Relief der Gemeinde Männedorf. St. Gallen.



- Beust, F.**, Holzrelief vom Augsterberg und Gipfel vom Augsterberg. 1858. 1 : 5'000.  
 — — F., Das Relief in der Schule. 1881. 1 Heft.
- Stadelmann**, Relief des Kantons Zürich.  
 (Pestalozzianum Zürich.)
- Lehrer-Kapitel** Dielsdorf. Relief des Bezirkes Dielsdorf.  
 (Pestalozzianum Zürich.)
- Tobler**, Relief des südöstlichen Theils des Kantons Zürich.  
 (Pestalozzianum Zürich.)
- Langhard**, Relief von Richtersweil.  
 (Pestalozzianum Zürich.)
- — Relief von Küsnacht.  
 (Pestalozzianum Zürich.)
- — Relief von Horgen.  
 (Pestalozzianum Zürich.)
- Leuthold**, Relief der Gemeinde Winterthur.  
 (Pestalozzianum Zürich.)
- — Relief von Horgen.  
 (Pestalozzianum Zürich.)
- Fritschi, Emil**, Relief von Hottingen.  
 (Pestalozzianum Zürich.)
- Wirth und Pfister**, Relief von Fällanden.  
 (Pestalozzianum Zürich.)
- Stadelmann**, Relief von Wald.  
 (Pestalozzianum Zürich.)

## g. Panoramen.

### Panoramensammlungen.

- Sammlung** von Panoramen im Besitz der Stiftsbibliothek Einsiedeln von den Gebrüdern F. und D. A. Schmid.
- Müller-Wegmann'sche Sammlung**, Die, im Besitz des S. A. C. Uto Zürich. Gedruckter Katalog und 1 Karte. 56 S. 4. Zürich, bei F. Schulthess. Beilage: Handschriftlicher Katalog der von 1881—1886 nach der Natur von J. Müller-Wegmann gezeichneten Skizzen.
- Studer'sche Sammlung**, Die, im Besitz des S. A. C. Bern. Nur handschriftlicher Katalog.
- Escher von der Linth?**, Eine Collection verschiedener Panoramen (Pausen) ohne Angabe des Autors, (Wildhauser Schafberg, Murtschenstock, Silberberg, Wiedersteinerloch ob Berglialp, Siwelenkopf, Heustock, Monte Lun gegen die Grauen Hörner, ob Lösis, Panorama du Mont Blanc pris du Haut du Mont Buet).  
 (Ziegler'sche Sammlung Basel.)
- Ebel**, Kleiner Sammelband von Panoramen. Alpengebirge der Schweiz und Alpengebirge der Schweiz und Savoiens. 2 Panoramen. 11/96 und 11/67. Geologisch colorirt.  
 (Vaterländische Bibliothek Basel.)
- Müller, J. E.**, Panoramen und Skizzen von Ingenieur Müller in Engelberg. (120 Panoramen in 2 Bände gebunden, meist ohne Angabe des Standortes). Aufgenommen für seine Reliefs und für die Meyer'sche Karte. Handzeichnungen.  
 (Prof. Dr. Wolf, Zürich.)

- Müller, J. E.**, Panoramen und Skizzen von Ingenieur Müller, circa 800 Stück, theils in losen Blättern, theils in 7 Taschenbüchern enthaltene Panoramen und topographische Zeichnungen. Handzeichnungen. (Prof. Dr. Wolf, Zürich.)
- Studer, G.**, Eine Sammlung von Panoramapausen, meist nach G. Studer, (von Schwytz, Schönkulum, Tessin, Churfürsten, aus dem Kanton Uri, Maderanerthal, Panorama vom Drusberg im Kanton Schwyz, Sentis, Panorama vom Titlis, Panorama vom Rüggenhorn, gezeichnet von Heinr. Zeller, July 1840, gepaust von ?; Panorama vom Piz Mezzdi von H. Zeller, 1840, Panorama vom Lauberhorn im Berner Oberland, gepaust von J. Sulzer, Weissen-Grat bis Zermatt nach G. Studer. Monte Ortiolo, Gotthard und Niesen, Monte Emilius, Col de Bahne, Scopi 1850, aus dem Kanton Uri, Monte Superga, St. Bernhard's Kapelle bei Saluzzo, Monte Salvatore bei Lugano, Zehnderhorn von Conr. Zeller, Monte Brevent, Mont Joli von C. Zeller, Torrenthorn von C. Zeller, Splügen, aus dem Kanton Graubünden, Calanda etc.) (Ziegler'sche Sammlung Basel.)

## Aargau.

- Michell du Crest, J. B.**, Originalpanorama vom Pilatus bis Gspaltenhorn-Blümlisalp. In einem Briefe an A. von Haller vom 20. Juli 1754. Rohe Skizze. (Stadtbibliothek Bern.)
- — Originalpanorama vom Urirothstock bis zur Jungfrau von Aarburg aus. 1755. 11/44. Reproduktion von Kümmerly, Bern. (Jahrbuch des Schweizer Alpenklubs, Bd. XXVII. Das Original befindet sich in der Bürgerbibliothek Luzern.)
- — Prospect géométrique des Montagnes neigées dites Gletscher telles qu'on les découvre en tems favorable depuis le Château d'Aarbourg etc. Augsburg, T. C. Lotter, 1755. 19/65. (Original auf der Stadtbibliothek Bern. Reproduktion 1890 von Kümmerly in Bern, als Beilage zu Graf, Geschichte der Mathematik und der Naturwissenschaften, Heft III, 2.)
- Schmid**, Panorama de Baden et de ses environs, gravé par Hausheer. Baden im Aargau. Vogelschau-Panorama. Colorirt.
- Schmied, Frz.**, Panorama von der Baldegg bei Baden. Aquatinta. 13/89. (Müller-Wegmann'sche Sammlung, Sektion Uto des Schweizer Alpenklubs.)
- Panorama** von der Baldegg bei Baden im Kanton Aargau. 13/176. Stahlstich, Druck von Ulrich, Graveur. (Vaterländische Bibliothek Basel. Eingebunden.)
- Labhard, E.**, Panorama pris de l'Eichberg près du Brestenberg, établissement hydrographique. 1856. 11/88. Lithographie von C. Studer in Winterthur. (Ziegler'sche Sammlung Basel. Colorirt.)
- Waldmeyer, F. J.**, Panorama von der Fluh bei Mumpf. Zürich, 1881. 20/150. Lithographie von Hofer & Burger, Zürich. (Soolbad und Gasthof zur Sonne in Mumpf.)
- Belliger**, Panorama vom Schlosse Habsburg, mit historisch-geographischen Erklärungen, gezeichnet von Belliger, gravirt von Scheuermann und Meichelt, Verlag von J. J. Christen. Aarau, 1821. 39, 39. (In den Ecken Ansichten des Schlosses Habsburg mit 47 pag. erläuterndem Text und 1 Ansicht von Brugg. Vergleiche Erklärungen zum Panorama von Habsburg.)

- Erklärungen zum Panorama von Habsburg** (siehe Belliger, Panorama vom Schlosse Habsburg). Verlag von J. J. Christen. Aarau, 1821. VIII u. 47 S. 8.  
(Kantonsbibliothek Liestal. Beilage: Ansicht von Brugg gegen Königsfelden. Nur Habsburg von der Nordseite.)
- Koller, Panorama vom Hasenberg.** Lithographie.  
(Müller-Wegmann'sche Sammlung, Sektion Uto des Schweizer Alpenklubs.)
- Imfeld, X., Panorama vom Homberg am Hallwyler-See (791 Meter über Meer).** Zürich, 1886. 13/111. Chromo-Lithographie von Hofer & Burger, lithographische Anstalt in Zürich.  
(Eingebunden. Auf der Einbanddecke verschiedene Ansichten aus der Umgebung des Homberg, sowie der Wirthschaft auf dem Homberg.)
- Weber, J., Panorama von Muri im Kanton Aargau.** Nach der Natur gezeichnet. Illustration der Europäischen Wanderbilder. Mit Ansicht des Dorfes und Angabe der Sehenswürdigkeiten. Zürich, Orell Füssli & Cie., 1889. 10/41.
- Hofer & Burger, Rheinfelden mit Ansicht und Plan vom alten Rheinfelden, 1630.** Westentasche Panorama-Kollektion Nr. 7 und 8. Hofer & Burger. Zürich, 1892. 7/51.
- Burger & Hofer, Panorama von Dietschy's Hotel Krone am Rhein, Rheinsooletablissement, aus gesehen. 14/54<sup>1</sup>/<sub>2</sub>.** Lithographie von J. J. Hofer in Zürich. Colorirt.
- Müller, Panorama vom Schloss Schenkenberg und Spitze der Gislifluh.** 2 Bl. Handzeichnung.  
(Müller-Wegmann'sche Sammlung, Sektion Uto des Schweizer Alpenklubs.)
- Widmer, Jos., Panorama von Surenthal.**

### Appenzell.

- Schmid, D. A. und Schmid, F., Panorama von Appenzell I.-Rh.**  
(Stiftsbibliothek Einsiedeln.)
- Alpenkette, aufgenommen vom Fahnenspitz. 1835. 17/64.** Handzeichnung.  
(Sektion Herisau des Schweizer Alpenklubs.)
- Preisig, C., Panorama vom Gäbris bei Gais, 1250 Meter über Meer.** Nach der Natur gezeichnet, autographischer Druck und Verlag von J. J. Hofer in Zürich. 12/263.
- Isering, Panorama vom Gäbris.** Colorirter Aquatinta.  
(Müller-Wegmann'sche Sammlung, Sektion Uto des Schweizer Alpenklubs.)
- Merz, J., Panorama von der Hohenalp. 10/38.** Original Handzeichnung. Unvollendet.  
(Realschule Herisau.)
- — **Panorama von der Hundwyler Höhe. 13/50.** Original Handzeichnung.  
(Realschule Herisau.)
- — **Panorama vom Signal oder auf dem Luzenland (ob Herisau) 2710' über Meer.** Gestochen von F. X. Rixinger. Verlag von J. M. Diem. Herisau, ohne Jahreszahl. 15/140.
- Alpenkette, Die erste oder südliche, aufgenommen vom Sigel. 1835. 17/70.** Handzeichnung.  
(Schweizer Alpenklub Herisau.)
- Höfli, Aug., Panorama vom Hohen-Kasten. 1799 Meter.** (Mit Ansicht des Hohen-Kasten und des Wirthshauses.) Druck von Ph. Arlen. 16/215.

- Schmid, Fr.**, Aussicht vom Kamor über das rätische Gebirge. 14/185. Chromolithographie.  
(Ziegler'sche Sammlung Basel. Colorirt.)
- Stödel, A.**, Panorama von der Meldegg, 493 Meter über Meer (bei Walzenhausen). 26/257.

*Säntis.*

- Schmid, Franz**, Panorama ab dem Säntis. 14<sup>1</sup>/<sub>2</sub>/190. Original-Handzeichnung und Aquarell.  
(Ziegler'sche Sammlung Basel. Original colorirt.)
- — Panorama vom Sentis. Colorirte Zeichnung.  
(Müller-Wegmann'sche Sammlung, Section Uto des Schweizer Alpenklubs.)
- Heim, Alb.**, Die Alpen und ihr Vorland. Rundsicht vom Gipfel des Sentis, 2504 Meter über Meer. Im Auftrag der Sektion St. Gallen des Schweizer Alpenklubs aufgenommen und in Stein gestochen von Alb. Heim, Geolog. (Mit Ansicht des Wirthshauses.) St. Gallen, 1871 und spätere Auflagen. Lithographie von der lithographischen Anstalt von M. Seeger, Stuttgart. 20/445.  
(Ostschweizerische geographische kommerzielle Gesellschaft St. Gallen.)
- Säntisgipfel**, Der, und die Einweihung des Escher-Steines durch den Schweizer Alpenklub. O. O., 1875. 20/20. Original-Bleistift-Farbenskizze.  
(Bibliothek der Sektion Bern des Schweizer Alpenklubs.)
- Studer, G.**, Panorama vom Säntis. 220. Feder-Tusch-Skizze. 1830.  
(Sammlung der Sektion Bern des Schweizer Alpenklubs.)

- Studer, G.**, Panorama von Schwellbrunn. 165. Bl.-Tusch-Skizze flüchtig.  
(Sammlung der Sektion Bern des Schweizer Alpenklubs.)
- — Aussicht von Schwellbrunn. Manuskript. 1830.  
(Sammlung der Sektion Bern des Schweizer Alpenklubs.)
- Isenring, J. B.**, Panorama vom Kurort Weissbad. Zu haben beim Herausgeber J. B. Isenring. St. Gallen. 13/67.
- — Weissbad, Lieu de Santé avec les montagnes d'Appenzell. St. Gallen bei Isenring. 13/67. Kupferstich.  
(Ziegler'sche Sammlung Basel.)
- Schmid, D. A. und Schmied, F.**, Panorama vom Weissbad.  
(Stiftsbibliothek Einsiedeln.)

*Basel.*

- Fernsicht vom Chrischona-Berg bei Basel.** Mit Ansichten von St. Chrischona, von der Ost- und von der Südseite. Basel bei C. F. Spittler, 1845. 15/165. Lithographie.  
(Mit Begleitschrift mit demselben Titel: Fernsicht vom Chrischona-Berg bei Basel in die nördlichen Juragegenden und die Hochalpen der Schweiz. Basel bei C. F. Spittler, 1845. Quer 8°, 15 Seiten Text. In Futteral.)
- Winterlin,** Panorama von St. Chrischona bei Basel in VI Blättern. Lithographie von A. Gysin. Verlag von C. F. Spittler. Basel, 1871. 6 Blätter à 32/53.  
(Panorama vom Chrischona-Berge bei Basel in die nördlichen Juragegenden und die Hochalpen der Schweiz. Zum Besten der Pilger-Missions-Anstalt St. Chrischona. (Deutscher und englischer Text.) 14 S. Fol.)

- Hofmann**, Panorama von St. Chrischona bei Basel. Lithographie.  
(Müller-Wegmann'sche Sammlung, Sektion Uto des Schweizer Alpenklubs.)
- Bienz**, fils, Vue prise sur la Terrasse derrière la Cathédrale de Basle  
(dite Pfalz). Basle. 12/45.
- Walliser**, Ch., Vue prise sur la Tour de la Cathédrale de Basle. Basle  
chez J. Lacher. Lithographie de Schmidt. 14/91.
- — Panorama vom Martinsturm (ohne Titel). Circa 1850. 41/285.  
Aquarell.  
(Baudepartement Basel-Stadt. Unicum.)
- Winterlin**, A., Panorama de Bâle de la tour de St-Martin. Lithographie  
de Huber.
- Kölner**, J. H. 1 Panorama. Basel, 1823. 8.  
(Städtisch-topographische Darstellung des Kantons Basel.)
- Panorama** du grand tir fédéral à Bâle. Bâle, 1844.

## Bern.

*Voralpen und Hochalpen.*

- Sammelband**. Ein kleiner, von Panoramen und Gebirgsprofilen aus dem  
Bernern Oberland, geologisch colorirt. Dazu: Geologische Karte  
der westlichen Schweizeralpen. Letztere 1 : 200 000 und 39/41.  
Die Blätter jedes circa 27/70. Lithographie von H. Hessen.  
(Vaterländische Bibliothek Basel. Geologisch colorirt.)
- Dill**, J. R., Panorama des environs d'Interlaken, pris de l'Abendberg.  
Dessiné d'après nature et lithographié par J. R. Dill. Imprimé  
par J. C. Ochsner, Berne. 24/162. Farbendruck.  
(Prof. Dr. G. Sidler, Bern.)
- Studer**, G., Panorama vom Abendberg bei Diemtigen. 1829. Original-  
zeichnung.  
(Sammlung der Sektion Bern des Schweizer Alpenklubs.)
- — Panorama vom Abendberg bei Diemtigen. 5 Bl. Bleistift-Copie.  
(Müller-Wegmann'sche Sammlung, Sektion Uto des Schweizer Alpenklubs.)
- — Panorama von Adelboden. 1840. Originalzeichnung.  
(Sammlung der Sektion Bern des Schweizer Alpenklubs.)
- — Panorama vom Adelboden - Furggi. 1840. Originalzeichnung.  
(Sammlung der Sektion Bern des Schweizer Alpenklubs.)
- — Panorama vom Altbiglen. Originalzeichnung.  
(Sammlung der Sektion Bern des Schweizer Alpenklubs.)
- — Panorama vom Gipfel des Aermighorns. 1848. Originalzeichnung.  
(Sammlung der Sektion Bern des Schweizer Alpenklubs.)
- — Panorama vom Morgenberghorn - Niesen von Aeschi aus. 6.  
August 1843. 55. Bleistift-Skizze.  
(Sammlung der Sektion Bern des Schweizer Alpenklubs.)
- — Panorama vom Strubel-Wildhorn-Albrist vom Amertengrat aus.  
8. September 1843. 97. Bleistift- und Tusch-Skizze.  
(Sammlung der Sektion Bern des Schweizer Alpenklubs.)
- — Panorama vom Gipfel des Balmhorns. 1870. Originalzeichnung.  
(Sammlung der Sektion Bern des Schweizer Alpenklubs.)
- Ritz & Studer**, Panorama vom Hogant-Bietschhorn vom Balmhorn aus.  
16. August 1864 und 10. Juli 1870. 75 cm. Sorgfältige Blei-  
stift- und Tusch-Skizze.  
(Sammlung der Sektion Bern des Schweizer Alpenklubs.)

- Zeller-Horner**, Balmhorn-Panorama (nach Zeichnung von G. Studer und Beck, Photograph, zusammengestellt). Bern, 1884.  
(Jahrbuch des Schweizer Alpenklubs, Bd. XIX.)
- Studer, G.**, Panorama vom Balzenberg, Stockhornkette. 1823. Originalzeichnung.  
(Sammlung der Sektion Bern des Schweizer Alpenklubs.)
- — Panorama vom Schreckhorn-Morgenberghorn vom Beatenberg (Hôtel) aus. 14. Oktober 1867. 21/56. Bleistiftzeichnung, sehr hübsch.  
(Sammlung der Sektion Bern des Schweizer Alpenklubs.)
- Krähenbühl, Rud.**, Panorama vom Niederhorn (St. Beatenberg), 1965 Meter über Meer. Nach der Natur gezeichnet. (Mit Ansicht von Pfarrhaus und Kirche von St. Beatenberg.) Zwei gleich-grosse Blätter: Tableau und Umrisszeichnung mit den Namen. St. Beatenberg. 15/127. Lithographie von F. Lips, Bern.  
(Prof. Dr. G. Sidler, Bern.)
- Christen, Paul**, Panorama von Beatenberg-Amnisbühl, 1336 Meter über Meer. Verlag von F. Stämpfli. Thun, 1890. 17/167.  
(Prof. Dr. G. Sidler, Bern.)
- Furet**, Panorama von der Blümlisalp, mit deutschem, französischem und englischem Text. Genf, F. Noverraz.
- Studer, G.**, Panorama von der Schrattenfluh-Niesen von der Blume aus. 25. Juli 1838. 105. Fl. Bleistift-Skizze.  
(Sammlung der Sektion Bern des Schweizer Alpenklubs.)
- — Panorama vom Bunderspitz im Adelboden. 1879. Originalzeichnung.  
(Sammlung der Sektion Bern des Schweizer Alpenklubs.)
- — Panorama vom Gerihorn-Lohner vom Bunderspitz aus. 30. September 1879. 110. Det. Bleistiftzeichnung, schön.  
(Sammlung der Sektion Bern des Schweizer Alpenklubs.)
- — Panorama von der Blüemlisalp-Kienthal-Schilthorn vom Fuss der Büttlosen aus. 31. Juli 1826. 19/100. Feine Bleistift- und Tusch-Skizze.  
(Sammlung der Sektion Bern des Schweizer Alpenklubs.)
- — Panorama vom Buntel, Buntelalp oder Buntelgabel, Simmenthal. 1823. Originalzeichnung.  
(Sammlung der Sektion Bern des Schweizer Alpenklubs.)
- Schmied, D. A. und Schmied, F.**, Aussicht von Brienz gegen Interlaken. 1834.  
(Stiftsbibliothek Einsiedeln.)
- Studer, G.**, Panorama der Sörenbergkette von der Alp 3 Tannen vom Brienzerglat aus. 5. August 1829. 49. Bleistift- und Tusch-Skizze.  
(Sammlung der Sektion Bern des Schweizer Alpenklubs.)
- — Panoramaskizze vom Brienzler Rothhorn-Jungfrau vom Brienzerglat aus. 12. Juni 1867. 56. Hübsche Tusch- und Bleistift-Skizze.  
(Sammlung der Sektion Bern des Schweizer Alpenklubs.)
- — Panorama vom Chermignon (Lenk). 8. Juli 1840. 165. Originalzeichnung. Colorirt.  
(Sammlung der Sektion Bern des Schweizer Alpenklubs.)
- — Sen. (?), Panorama vom Niederhorn von Diemtigen aus. Federzeichnung.  
(Sammlung der Sektion Bern des Schweizer Alpenklubs.)

**Studer, G.**, Panorama vom Lohner-Blüemlisalp-Altels vom Engstligengrat aus. 8. September 1843. 55. Bleistift- und Tusch-Skizze. (Sammlung der Sektion Bern des Schweizer Alpenklubs.)

**Panorama vom Faulenseebad.** Bern, 1875.  
(Das neue Faulenseebad bei Spiez am Thunersee. 27 S. 12.)

### Faulhorn.

**Weibel, S.**, Panorama du Faulhorn. 37/168. Gross. colorirt.  
**von Escher, G.**, 1 Karte, Panoramen vom Rigi und Faulhorn. Zürich, 1843.

(Ebels Anleitung auf die nützlichste Art die Schweiz zu bereisen.)

**Studer, G.**, Panorama-Skizze vom Mönch-Jungfrau-Sulegg vom Faulhorn aus. 2. August 1826. 51. Flüchtige Bleistift-Skizze. (Sammlung der Sektion Bern des Schweizer Alpenklubs.)

**Schmied, F.**, Panorama vom Faulhorn. 3 Skizzen.  
(Stiftsbibliothek Einsiedeln.)

**Schmid**, Panorama vom Faulhorn im Berner-Oberland. Hallersche Stein- und Kupferdruckerei. Bern, 1832. 13/95.  
(Das Faulhorn im Grindelwald. Ein Topographie- und Panorama-Gemälde von J. J. Schweizer, Pfarrer in Trub. Bern, bei C. A. Jenni, Buchhändler. 1832. 56 S. 8.)

— — **Franz**, Panorama du Faulhorn. 15<sup>1</sup>/<sub>2</sub>/91. Chromolithographie. (Ziegler'sche Sammlung Basel. Colorirt.)

**Studer, G.**, Panorama vom Wildgerst-Mönch vom Faulhorn aus. 13. Juli 1838. 71 cm. Bleistift- und Tusch-Skizze. (Sammlung der Sektion Bern des Schweizer Alpenklubs.)

— — **Panorama vom Faulhorn.** 1845. Originalzeichnung. (Sammlung der Sektion Bern des Schweizer Alpenklubs.)

— — **Panorama-Skizze vom Briener Rothhorn—Wildgerst vom Faulhorn aus.** <sup>1</sup>/<sub>2</sub> Farbenskizze. (Sammlung der Sektion Bern des Schweizer Alpenklubs.)

**Dill, J. R.**, Panorama du Faulhorn dans l'Oberland bernois, 8261 pieds du roi. Dessiné et lithographié par J. R. Dill, éditeur. Berne. 15/140.  
(Prof. Dr. G. Sidler, Bern.)

— — **du Faulhorn, 8259 Pariser Fuss.** Bibliographisches Institut. Hildburghausen, (1871). 12/58.  
(Prof. Dr. G. Sidler, Bern.)

**Christen, Paul**, Faulhorn-Panorama. 4. September 1890. (Mit Ansicht des Hotels, 2672 m.) Buchhandlung E. Stämpfli. Thun, 1891. 18/219.  
(Prof. Dr. G. Sidler, Bern.)

**Panorama du Faulhorn dans l'Oberland Bernois.** Berne et Thoune, K.-J. Wyss. 12/29.

**Fischer, H.**, Panorama du Faulhorn. Imp. p. Ochsner. 14/35.

**Dikenmann**, Panorama du Faulhorn. Zürich.

**Panorama du Faulhorn dans l'Oberland bernois.** Zürich. 20<sup>1</sup>/<sub>2</sub>/58<sup>1</sup>/<sub>2</sub>.  
Daguerreotypiert von Franziska Möllinger. Lithographie von J. Bachmann in Zürich.  
(Ziegler'sche Sammlung Basel.)

**Becker, F.**, Altels-Balmhorn, gezeichnet vom Fisistock. 20/35<sup>1</sup>/<sub>2</sub>.

**Studer, G.**, Panorama von der Gamchilücke. 1840. Originalzeichnung. (Sammlung der Sektion Bern des Schweizer Alpenklubs.)

- Studer, G.**, Panorama vom Tschingeljoch – Mutthorn von der Gamchilücke aus. 55 cm. Bleistift- und Tusch-Skizze. 31. Aug. 1840.  
(Sammlung der Sektion Bern des Schweizer Alpenklubs.)
- — Panorama vom Gemmenalphorn aus. Vollständig. 8. Juli 1848 und 13. Sept. 1875. 273 cm. Tuschzeichnung.  
(Sammlung der Sektion Bern des Schweizer Alpenklubs. Himmel colorirt.)
- — Panorama vom Gemmenalphorn. Paus.  
(Müller-Wegmann'sche Sammlung, Sektion Uto des Schweizer Alpenklubs.)
- — Panorama von den Geiegggen. Originalzeichnung.  
(Sammlung der Sektion Bern des Schweizer Alpenklubs.)
- — Vollständiges Panorama vom Gerstenhorn. 13. August 1841. 191 cm. Bleistift- und Tusch-Skizze.  
(Sammlung der Sektion Bern des Schweizer Alpenklubs.)
- Panorama vom Giessbach.** Giessbach, 1876.  
(Der Giessbach und seine Umgebung.)
- Studer, G.**, Vollständiges Panorama vom Gifferhorn. 12. September 1843. 247 cm. Hübsche Bleistift- und Tuschzeichnung.  
(Sammlung der Sektion Bern des Schweizer Alpenklubs.)
- — Panorama vom Gifferhorn bei Lauenen. Bleistift-Copie. 8 Bl.  
(Müller-Wegmann'sche Sammlung, Sektion Uto des Schweizer Alpenklubs.)
- — Panorama von der Höhe des Grimselpasses. 1877. Originalzeichnung.  
(Sammlung der Sektion Bern des Schweizer Alpenklubs.)
- — Panorama vom Nägelisgrätli—Gries—Weisshorn vom Grimsel aus. 8. August 1877. 110 cm. Bleistift-Zeichnung.  
(Sammlung der Sektion Bern des Schweizer Alpenklubs. Hübsch colorirt.)
- — Panorama von der Höhe des Grimselpasses. Bleistift-Copie. 4 Bl.  
(Müller-Wegmann'sche Sammlung, Sektion Uto des Schweizer Alpenklubs.)
- — Panorama vom Grimmipass. 1835. Originalzeichnung.  
(Sammlung der Sektion Bern des Schweizer Alpenklubs.)
- — Panorama vom Grimmi. 1840. Originalzeichnung.  
(Sammlung der Sektion Bern des Schweizer Alpenklubs.)
- — Panorama von der Grindelwald-Scheidegg. 1826. Originalzeichnung.  
(Sammlung der Sektion Bern des Schweizer Alpenklubs.)
- Dill, J. R.**, La vallée et les glaciers de Grindelwald. Berne. 10/42.
- Aoby, Fellenberg & Gerwer**, 1 Panorama, 9 Ansichten, 1 Karte von Leuzinger. Coblenz, 1865.  
(Das Hochgebirge von Grindelwald etc.)
- Studer, G.**, Panorama von Niesen—Cornettes von G'sür aus. 6. Juli 1845. 163 cm Bleistift- und Tusch-Skizze.  
(Sammlung der Sektion Bern des Schweizer Alpenklubs.)
- — Panorama vom Gipfel der G'sür. 1850. Originalzeichnung.  
(Sammlung der Sektion Bern des Schweizer Alpenklubs.)
- — Panorama von G'sür bei Adelboden. 6 Bl. Bleistift-Copie.  
(Müller-Wegmann'sche Sammlung, Sektion Uto des Schweizer Alpenklubs.)

### Gurnigel.

- Studer, G.**, Panorama vom oberen Gurnigel. 1823. Originalzeichnung.  
(Sammlung der Sektion Bern des Schweizer Alpenklubs.)
- — Panorama von der Gurnigelkette gegen Ochsen und Freiburgerberge. 1824. Originalzeichnung.  
(Sammlung der Sektion Bern des Schweizer Alpenklubs.)



- Dill, J. R.**, Panorama du Haut Gournigel 4765 m. s. m. 14/119. Chromolithographie.  
(Stadtbibliothek Bern.)
- Schmid, Franz**, Aussicht vom Gurnigelbad im Kanton Bern. Bern, Haller'sche Steindruckerei. 14/95. (Mit Kärtchen und Ansicht des Badgebäudes.)
- Stierlin-Hauser, R.**, Panorama vom obern Gurnigel, 1545 m. ü. M. und 392 m. ü. dem Bade. Luzern. 14/147. Lithographie von J. J. Hofer, Zürich. Beilage: Plan des Gurnigelbades mit seinen Parkanlagen, aufgenommen von Stierlin in Luzern. Lithographie von F. Lips in Bern. 32/39.
- Hofer & Burger**, Gurnigel, Kanton Bern. Westentasche Panoramen-Collection. Nr. 13. Zürich, (1892). 6/21.
- 
- Ansicht vom Laubstock bis Ritzlihorn, vom Haslithal gesehen.** 14<sup>1</sup>/<sub>2</sub>/23 Lithographie.  
(Stadtbibliothek Bern.)
- Studer, G.**, Panoramaskizze vom Luggithurm—Glockhaus vom Hinterburgsee aus. 21/96. Federzeichnung.  
(Sammlung der Sektion Bern des Schweizer Alpenklubs.)
- — Panorama vom Brienzergat vom Hirschwengiberg aus. 1. Juli 1829. 20/21. Bleistift- und Tusch-Zeichnung.  
(Sammlung der Sektion Bern des Schweizer Alpenklubs.)
- — Panoramaskizze von dem Bäuchlen—Brienzergat vom Hohgant aus. 26. Juli 1829. 98 cm. Bleistift- und Tusch-Skizze.  
(Sammlung der Sektion Bern des Schweizer Alpenklubs.)
- — Panorama von der grossen Hohmaad. Bern, Stockbornkette. 1866. Originalzeichnung.  
(Sammlung der Sektion Bern des Schweizer Alpenklubs.)
- — Panorama vom Hohmaad unten an der Scheibe. 1824. Originalzeichnung.  
(Sammlung der Sektion Bern des Schweizer Alpenklubs.)
- — sen., Panoramaskizze Sohlflühe—Niesen von der Hohnegg aus. 16/36. Bleistift-Zeichnung.  
(Sammlung der Sektion Bern des Schweizer Alpenklubs.)
- — Panorama vom Hohgant bis und mit Sohlflühe vom Hohnegg Knübeli aus. 4. Juli 1846. 56 cm. Hübsche Bleistift- und Tusch-Skizze.  
(Sammlung der Sektion Bern des Schweizer Alpenklubs.)
- — Panorama vom Hoh-Niesen. 1874. Originalzeichnung.  
(Sammlung der Sektion Bern des Schweizer Alpenklubs.)
- — Panorama von Drusengalm—Jungfrau von Hohniesen aus. 16 September 1874. 56 cm. Det. Bleistift-Zeichnung.  
(Sammlung der Sektion Bern des Schweizer Alpenklubs.)
- — Vollständiges Panorama vom Hohenstollen. 28. August 1836. 17<sup>1</sup>/<sub>2</sub>/255. Federzeichnung.  
(Sammlung der Sektion Bern des Schweizer Alpenklubs.)
- — Panorama vom Hohenstollen. 8 Bl. Bleistift-Copie.  
(Müller-Wegmann'sche Sammlung, Sektion Uto des Schweizer Alpenklubs.)
- Stierlin, R.**, Panorama vom Hochstollen, 2484 m. ü. M. Bern, 1875. 14<sup>1</sup>/<sub>2</sub>/119<sup>1</sup>/<sub>2</sub>. Lithographie von F. Lips.  
(Stadtbibliothek Bern. Aus dem Jahrbuch des Schweizer Alpenklubs, Bd. XI.)

- Studer, G.**, Panorama vom Hundsrücken. 1823. Originalzeichnung.  
(Sammlung der Sektion Bern des Schweizer Alpenklubs.)
- — Panorama vom Hundsrücken bei Abläntschen. 1843. Originalzeichnung.  
(Sammlung der Sektion Bern des Schweizer Alpenklubs.)
- — Aussicht vom Hundshorn. 1847. Originalzeichnung.  
(Sammlung der Sektion Bern des Schweizer Alpenklubs.)
- — Panorama vom Schwalmeren—Wittwe vom Hundshorn aus. 29. September 1849. Originalzeichnung.  
(Sammlung der Sektion Bern des Schweizer Alpenklubs.)

## Interlaken.

- Schmid, F.**, Vue d'Interlachen et d'Unterseen. prise du Hochbühl. C. Stauffer, Lithograph. Verlag von C. A. Jenni, Vater. Bern. 16/45.  
(Prof. Dr. G. Sidler, Bern.)
- Stähli & Scheurmann**, Aussicht vom Hohbühl bey Interlachen. Chez J. J. Burgdorfer, libraire. (Mit Ansicht der Jungfrau und der Pension Müller.) Berne, 1839. 13/49.  
(Prof. Dr. G. Sidler, Bern.)
- Keller, H.**, Panorama vom Hohbühl bei Interlaken. Zürich bei H. Keller, 1839. 13/55. Lithographie de K. G. Wennig.  
(Vaterländische Bibliothek Basel. Illaminirtes Exemplar in Futteral.)
- Jenny, A.**, Panorama d'Interlachen et Unterseen, pris du Hohbühl. Gravé et publié par Th. Beck, Schaffhausen. Schaffhausen. 18/90.  
(Prof. Dr. G. Sidler, Bern.)
- Hoter & Burger**, Interlaken, Westentasche Panorama - Kollektion Nr. 21. Zürich, 1892. 6/24.  
(Prof. Dr. G. Sidler, Bern.)
- Plan und Panorama von der Höhe-Matte bei Interlaken.** 18/110.
- Schmied, D. A. und Schmid, F.**, Aussicht auf dem Sagenhügel auf dem untern Rugen. Bern, 1826.  
(Stiftsbibliothek Einsiedeln.)
- Panorama von Interlachen.** 2 Bl. Aquatinta.  
(Müller-Wegmann'sche Sammlung, Sektion Uto des Schweizer Alpenklubs.)
- Dill, Panorama d'Interlaken, pris de la Goldey.** Colorirt.
- 
- Studer, G.**, Aussicht vom Juchli, bei der Grimsel, Bern. 1830. Originalzeichnung.  
(Sammlung der Sektion Bern des Schweizer Alpenklubs.)
- — Plan vom Bromberg-Gerstenhorn, vom Juchlistock aus. 11. August 1841. 110. Bleistift- und Tusch-Skizze, ziemlich flüchtig.  
(Sammlung der Sektion Bern des Schweizer Alpenklubs.)
- — Panorama vom Gipfel der Jungfrau. 1842. Originalzeichnung.  
(Sammlung der Sektion Bern des Schweizer Alpenklubs.)
- — Jungfrau, Aussicht vom Gipfel gegen Osten. Bern, 1843. Lithographie von Wagner.  
(Siehe Topographische Mittheilungen aus dem Alpengebirge.)
- — Panorama vom Kammligrätli, Kammligrat, Urbach, Bern. 1840. Originalzeichnung.  
(Sammlung der Sektion Bern des Schweizer Alpenklubs.)

**Blümlisalp** von Kanderfirn aus. 41. Lithographie.

**Studer, G.**, Panorama vom Aermighorn-Blümlisalp-Steghorn, vom Kindbettihorn aus. 7. Juli 1840. 110. Flüchtige Bleistift- und Tusch-Skizze.

- (Sammlung der Sektion Bern des Schweizer Alpenklubs.)
- — Panorama vom Kindbettihorn. 1840. Originalzeichnung.  
(Sammlung der Sektion Bern des Schweizer Alpenklubs.)
  - — Panorama vom Laubhorn, Lenk, Bern. 1872. Originalzeichnung.  
(Sammlung der Sektion Bern des Schweizer Alpenklubs.)
  - — Panorama vom Lauberhorn. 1845. Originalzeichnung.  
(Sammlung der Sektion Bern des Schweizer Alpenklubs.)
  - — Panorama vom Tschuggen-Eiger, vom Lauberhorn aus. 55. Bleistift- und Tusch-Skizze.  
(Sammlung der Sektion Bern des Schweizer Alpenklubs.)
  - — Panorama vom Laucherhorn. 1850. Originalzeichnung.  
(Sammlung der Sektion Bern des Schweizer Alpenklubs.)
  - — Panorama des Mittagorns, vom Lattreienfirst aus. 1842. 78. 3 sp. Bleistift-Skizzen.  
(Sammlung der Sektion Bern des Schweizer Alpenklubs.)
  - — Panorama von der Lattreienfirst. 1842. Originalzeichnung.  
(Sammlung der Sektion Bern des Schweizer Alpenklubs.)
  - — Panorama vom Aletsch-Weisshorn, vom Lötschenpass aus. 1. September 1844. 82. Flüchtige Bleistift- und Tusch-Skizze.  
(Sammlung der Sektion Bern des Schweizer Alpenklubs.)
  - — Panorama von der Lötschenlücke. 2. September 1844. 137. Flüchtige Bleistift- und Tusch-Skizze.  
(Sammlung der Sektion Bern des Schweizer Alpenklubs.)
  - — Panorama vom Gemmenalphorn- Titlis, vom Mährenhorn (Hasli) aus. Flüchtiger Umriss. Bleistift- und Tusch-Skizze.  
(Sammlung der Sektion Bern des Schweizer Alpenklubs.)
  - — Panorama vom Titlis-Trift-Gemmenalphorn, vom Mährenhorn (Hasli) aus. 18. August 1842. Detaillierte Bleistift- und Tusch-Skizze.  
(Sammlung der Sektion Bern des Schweizer Alpenklubs.)

**Männlichen.**

- Studer, G.**, Panorama vom Männlichen bei Grindelwald. 10 Bl. Bleistift-Copie.  
(Müller-Wegmann'sche Sammlung, Sektion Uto des Schweizer Alpenklubs.)
- — Panorama vom Männlichen aus. Vollständige Rundschau. 231. Colorirt.  
(Sammlung der Sektion Bern des Schweizer Alpenklubs.)
  - — Panorama vom Männlichen aus. Vollständige Rundschau. 27. September 1871 und 6. September 1874. 287. Bleistift und Tuschanier.  
(Sammlung der Sektion Bern des Schweizer Alpenklubs.)
  - — Panorama vom Männlichen (Berner Oberland). 2345 Meter. Nach dem Original gezeichnet von W. Benteli. Bern. 28/199.
- Hofer & Burger**, Männlichen oberhalb der Wengernalp. Kleine Scheidegg, Berner-Oberland. Westentasche Panorama-Kollektion Nr. 16 und 17. Zürich, 1892. 6/31.  
(Prof. Dr. G. Sidler, Bern.)

- Studer, S. G. (?)**, Panorama der Stockhornkette von der Männliflüh aus. 8/47. Colorirte Tusch-Skizze.  
(Prof. Dr. Graf, Bern.)
- — **G.**, Panorama von der Männliflüh (Niesen - Kette). Colorirte Copie.  
(Müller-Wegmann'sche Sammlung, Sektion Uto des Schweizer Alpenklubs.)
- — Panorama von Meiringen. 1821. Originalzeichnung.  
(Sammlung der Sektion Bern des Schweizer Alpenklubs.)
- — Panorama von Mittagsfluh - Seeberg - Holzenfluh. 4. September 1824. 59. Flüchtige Feder-, Tusch- und Umriss-Skizze.  
(Sammlung der Sektion Bern des Schweizer Alpenklubs.)
- — Panorama vom Möntschelenberg. 1825. Originalzeichnung.  
(Sammlung der Sektion Bern des Schweizer Alpenklubs.)
- — Panorama vom Morgenberghorn. 24. Juli 1831. 19,5/180 und 17,5/180. Gz. flüchtige Bleistift-Skizze.
- — Panorama vom Wirthshaus zu Mülinen. 1824. Originalzeichnung.  
(Sammlung der Sektion Bern des Schweizer Alpenklubs.)
- Sterchi, J.**, Vue générale prise de l'Hôtel du Silberhorn à Mürren, Oberland Bernois, publié par J. Sterchi, propriétaire de l'Hôtel.  
— Alb. Meuron, del.; E. Cicéri, lithographe; Imprimerie Lemer cier, Paris. Mürren, ohne Jahreszahl. 32/69.
- Emminger, E.**, Panorama von Mürren. Lithographie von E. Emminger in München. Gedruckt bei J. Adam in München. Kommissionsverlag der Dalp'schen Buchhandlung in Bern. Bern, ohne Jahreszahl. Tableau: 17/66, Legende: 13/66.
- Schmied, D. A. und Schmid, F.**, Aussicht bei Neuhaus am Thunersee.  
(Stiftsbibliothek Einsiedeln.)

*Niederhorn.*

- Studer, G.**, Aussichten vom Niederhorn. 1824—1850. Originalzeichnung.  
(Sammlung der Sektion Bern des Schweizer Alpenklubs.)
- — Panorama Spielgärten - Dt d'Oche, vom Niederhorn aus. 3. September 1850. 55.  
(Sammlung der Sektion Bern des Schweizer Alpenklubs.)
- Krähenbühl, Rud.**, Panorama vom Niederhorn (St. Beatenberg). Bern. 15 128. Lithographie von F. Lips in Bern.  
(Stadtbibliothek Bern. Beilage: Das gleiche Panorama in Holzschnitt mit den Angaben der Namen der Berggipfel und Höhen über Meer.)

*Niesen.*

- Studer, S. G.**, Panorama vom Niesen. Stich 1789.  
(Ein Theil ist von Dunker in den «Vues remarquables des Alpes de la Suisse» publizirt.)
- — Panorama vom Niesen. 1822. Originalzeichnung.  
(Sammlung der Sektion Bern des Schweizer Alpenklubs.)
- — Aussichten vom Niesen. 1870. Originalzeichnung.  
(Sammlung der Sektion Bern des Schweizer Alpenklubs.)
- Dill, J. R.**, Niesen-Panorama. Bern. 13/140. 8. Erste Bleistift-hand-skizze.  
(Bibliothek der Sektion Bern des Schweizer Alpenklubs.)
- — Panorama des Alpes bernoises pris sur le Niesen, 7282 pieds de roi. Berne, J. R. Dill éditeur. 13/142.  
(Prof. Dr. G. Sidler, Bern.)

- Studer, G.**, Panorama des Alpes bernoises pris sur le Niesen près de Thoune. Bern. 13/140. 8. Farbendruck, der Himmel und die Seen von Hand colorirt, die Nomenclatur von der Hand Dill's. (Bibliothek der Sektion Bern des Schweizer Alpenklubs.)
- Christen, P.**, Panorama vom Niesen. Verlag von J. J. Christen, Buchhandlung. Thun, 1885. 14/264. Mit Kärtchen, Ansicht des Niesenhôtels und von Bad Heustrich. (Prof. Dr. G. Sidler, Bern.)
- Moegle, J.**, Niesen-Panorama. Thoune, (1892). 16/154. Photographie. (Prof. Dr. G. Sidler, Bern.)
- 
- Studer, G.**, Panorama vom Oberaarhorn. 1863. Originalzeichnung. (Sammlung der Sektion Bern des Schweizer Alpenklubs.)
- — Panorama vom Oberaarhorn. Paus. (Müller-Wegmann'sche Sammlung, Sektion Uto des Schweizer Alpenklubs.)
- — Vollständiges Panorama von der Oberbergfluh aus. 21. Juni 1829. Bleistift- und Tusch-Zeichnung. Colorirt. (Sammlung der Sektion Bern des Schweizer Alpenklubs.)
- — Panorama vom Laucherhorn—Morgenberg vom Oberberghorn aus. 7. Juli 1845. 111 cm. Bleistift- und Tusch-Zeichnung. (Sammlung der Sektion Bern des Schweizer Alpenklubs.)
- — Panorama vom Oberberghorn oberhalb Scheinige-Platte. 4 Bl. Bleistift-Copie (Müller-Wegmann'sche Sammlung, Sektion Uto des Schweizer Alpenklubs.)
- — Panorama vom Oberalp—Lekihorn—Galenstock von Obergadmen aus. 19. August 1831. 110 cm. Ganz flüchtige Bleistift- und Tusch-Skizze. (Sammlung der Sektion Bern des Schweizer Alpenklubs.)
- — Panoramaskizze vom Ochsen aus; die ganze Aussicht. (Sammlung der Sektion Bern des Schweizer Alpenklubs.)
- — Aussichten vom Ochsen. Aus verschiedenen Jahren. Originalzeichnung. (Sammlung der Sektion Bern des Schweizer Alpenklubs.)
- — Panorama vom Gspaltenhorn — Blümlisalp — Zellerhorn vom Oeschinengrat aus. 6. September 1843. 110 cm. Bleistift- und Tusch-Skizze. (Sammlung der Sektion Bern des Schweizer Alpenklubs.)
- — Panorama vom Oeschinengrat. 4 Bl. Bleistift-Copie. (Müller-Wegmann'sche Sammlung, Sektion Uto des Schweizer Alpenklubs.)
- — Aussicht vom Oldenhorn. 1835. Originalzeichnung. (Sammlung der Sektion Bern des Schweizer Alpenklubs.)
- — Panorama vom Ochsen—Molèson von der Pfeife aus. 28. August 1825. 10<sup>1</sup>/<sub>2</sub>/70. Detaillierte Bleistift- und Tusch-Zeichnung. (Sammlung der Sektion Bern des Schweizer Alpenklubs.)
- — Panorama vom Torbelhorn—Niesen von Rawyl (Klein Gletscherli) aus. 5. September 1844. 82 cm. Ganz flüchtige Panorama-Skizze. Bleistift und Tusch. (Sammlung der Sektion Bern des Schweizer Alpenklubs.)
- — Panorama vom Rüblihorn—Mortais vom Rindberg aus. 27 cm. Originalzeichnung. (Sammlung der Sektion Bern des Schweizer Alpenklubs.)

- Studer, G.**, Panorama von der Kaiseregg—Premigard von Riggisalp aus. 1. September 1823. Auf beiden Seiten des betr. Blattes ganz flüchtige Umris Zeichnung. Feder und Tusch.  
(Sammlung der Sektion Bern des Schweizer Alpenklubs.)
- — Panorama vom Rinderberg. Rinderalp. Diemtighal, Bern, 1848. Originalzeichnung.  
(Sammlung der Sektion Bern des Schweizer Alpenklubs.)
- — Panorama vom Ganterist bis Rinderhorn vom Rinderberg aus. 7. September 1848. 55 cm. Hübsche Tusch-Zeichnung.  
(Sammlung der Sektion Bern des Schweizer Alpenklubs.)
- — Panorama vom Bietschorn—Fitzler vom Rinderhorn aus. Auf beiden Seiten des Blattes. 6. August 1854.  
(Sammlung der Sektion Bern des Schweizer Alpenklubs.)
- — Rinderhorn. Bern, 1868.  
(Jahrbuch des Schweizer Alpenklubs, Bd. IV.)
- — Panorama vom Rizlihorn bei Guttannen, Bern. 1866. Originalzeichnung.  
(Sammlung der Sektion Bern des Schweizer Alpenklubs.)
- — Panorama von Schratzenfluh—Wildstrubel vom Rothenkasten aus. 2. September 1850. 55 cm. Bleistift- und Tusch-Zeichnung.  
(Sammlung der Sektion Bern des Schweizer Alpenklubs.)

#### *Brienzer-Rothhorn.*

- Studer, G.**, Vollständiges Panorama vom Brienzer-Rothhorn aus. 220 cm. Detaillierte Bleistift-Zeichnung.  
(Sammlung der Sektion Bern des Schweizer Alpenklubs.)
- — Panorama vom Brienzer-Rothhorn. Originalzeichnung.  
(Sammlung der Sektion Bern des Schweizer Alpenklubs.)
- — Panorama vom Gipfel des Rothhorns ob Meiringen. 1836. Originalzeichnung.  
(Sammlung der Sektion Bern des Schweizer Alpenklubs.)
- — Panorama vom Brienzer-Rothhorn. 1839. Originalzeichnung.  
(Sammlung der Sektion Bern des Schweizer Alpenklubs.)
- — Panorama vom Brienzer-Rothhorn, 7260 Fuss ü. M. Nach der Natur gezeichnet den 3. August 1839 von G. Studer. Lithographirt bei J. F. Wagner in Bern. Verlag der J. R. Walther'schen Buchhandlung, Bern, 1840. 16/154.  
(Prof. Dr. G. Sidler, Bern.)
- Schmid**, Panorama vom Rothhorn an der Grenze der Kantone Bern, Luzern und Unterwalden. Lithographirt von Geb. Egli in Luzern.  
(Stadtbibliothek Luzern.)
- Studer, G.**, Panorama vom Brienzer-Rothhorn. Gr. tuschirt.
- — Panorama vom Rothhorn bei Brienz. Colorirte Lithographie.  
(Müller-Wegmann'sche Sammlung, Sektion Uto des Schweizer Alpenklubs.)
- — Panorama vom Brienzer-Rothhorn. 1866. Originalzeichnung.  
(Sammlung der Sektion Bern des Schweizer Alpenklubs.)

#### *Sigriswyler-Rothhorn.*

- Studer, G.**, Panorama von der Schratzenfluh—Blümlisalp vom Sigriswyler-Rothhorn hinter Scheibengütsch aus. 6. Juni 1830. 20/98. Flüchtige Bleistift- und Tusch-Skizze.  
(Sammlung der Sektion Bern des Schweizer Alpenklubs.)

- Studer, G.**, Panorama vom Lohner—Stockhorn von Sigriswyl aus. 6. Juni 1830. 50 cm. Bleistift- und Tusch-Skizze.  
(Sammlung der Sektion Bern des Schweizer Alpenklubs.)
- — Panorama von Jungfraumatt—Breithorn—Gspalthorn vom Roththal (Klubbütte) aus. 8. August 1873. 110 cm. Bleistift- und Tusch-Skizze.  
(Sammlung der Sektion Bern des Schweizer Alpenklubs.)
- — Panorama von der Roththal-Klubbütte an der Jungfrau. 4 Bl. Bleistift-Copie.  
(Müller-Wegmann'sche Sammlung, Sektion Uto des Schweizer Alpenklubs.)
- — Panorama von der Grüneck—Niesen von der Scheibe aus. 4. September 1824. 79 cm. Flüchtige Feder-, Tusch- und Umriss-Skizze.  
(Sammlung der Sektion Bern des Schweizer Alpenklubs.)
- Dill, J. R.**, Panorama de la Scheinigen Platte près d'Interlaken dans l'Oberland bernois. Dessiné et lithographié par J. R. Dill, éditeur à Berne. 17/100.  
(Prof. Dr. G. Städler, Bern.)
- Fischer**, Panorama von der Scheinigen-Platte. Lithographie.  
(Müller-Wegmann'sche Sammlung, Sektion Uto des Schweizer Alpenklubs.)
- Fellenberg, E. von**, Panorama vom Gipfel des Scheuchzerhorns. 3 Bl. Lithographie.  
(Müller-Wegmann'sche Sammlung, Sektion Uto des Schweizer Alpenklubs.)
- Schmied, D. A.**, und **Schmid, F.**, Vue sur la Scheidegg vers les monts Eiger et Mönch.  
(Stiftsbibliothek Einsiedeln.)

#### *Schilthorn.*

- Studer, G.**, Panorama vom Schilthorn. 1843. Originalzeichnung.  
(Sammlung der Sektion Bern des Schweizer Alpenklubs.)
- — Panorama vom Tannhorn—Sulegg vom Schilthorn aus. 22. August 1843. 220 cm. Flüchtige Bleistift- und Tusch-Skizze.  
(Sammlung der Sektion Bern des Schweizer Alpenklubs.)
- — Panorama vom Schilthorn. 8 Bl. Bleistift-Copie.  
(Müller-Wegmann'sche Sammlung, Sektion Uto des Schweizer Alpenklubs.)
- Imfeld, H.**, Panorama vom Schilthorn bei Mürren. Bern, 1885. 26/317.  
(Beilage zum Jahrbuch des Schweizer Alpenklubs, Bd. 20.)

- Studer, G.**, Panorama von der Schonegg. 1845. Originalzeichnung.  
(Sammlung der Sektion Bern des Schweizer Alpenklubs.)

#### *Schrattenfluh.*

- Studer, G.**, Alpenpanorama von der Thierweid—Guggershorn von der Schratzenfluh aus. 17. August 1828. 175 cm. Originalzeichnung. Colorirt.  
(Sammlung der Sektion Bern des Schweizer Alpenklubs.)
- — Panorama der Sörenbergkette von der Schratzenfluh aus. 4. August 1829. 49 cm. Bleistift- und Tusch-Skizze.  
(Sammlung der Sektion Bern des Schweizer Alpenklubs.)
- — Panorama von der Steinwangfluh—Scheibengutsch von der Schratzenfluh aus. 14. Juli 1877. Originalzeichnung. Colorirt.  
(Sammlung der Sektion Bern des Schweizer Alpenklubs.)

*Schwalmeren.*

- Studer, G.**, Panorama von der Spitze der Schwalmeren. 1838. Originalzeichnung.  
(Sammlung der Sektion Bern des Schweizer Alpenklubs.)
- — Panorama vom Doldenhorn—Scheibe (im Simmenthal) von der Schwalmeren aus. 2. September 1838. 55 cm. Flüchtige Bleistift- und Tusch-Skizze.  
(Sammlung der Sektion Bern des Schweizer Alpenklubs.)
- — Panorama vom Rigi—Doldenhorn von der Schwalmeren aus. 21. Juli 1872. 133 cm. Colorirte Bleistift-Zeichnung.  
(Sammlung der Sektion Bern des Schweizer Alpenklubs.)
- — Panorama von der Schwalmeren gegen das Hochgebirge. 1872. Originalzeichnung.  
(Sammlung der Sektion Bern des Schweizer Alpenklubs.)
- — Panorama von der Höchst Schwalmeren. 5 Bl. Bleistift-Copie.  
(Müller-Wegmann'sche Sammlung, Sektion Uto des Schweizer Alpenklubs.)
- — Panorama von Schwendelberg b. Guggisberg. Originalzeichnung.  
(Sammlung der Sektion Bern des Schweizer Alpenklubs.)

*Schwarzhorn.*

- Studer, G.**, Panorama vom Schlossberg—Eiger vom Schwarzhorn aus. 5. August 1841. 110 cm. Bleistift- und Tusch-Zeichnung.  
(Sammlung der Sektion Bern des Schweizer Alpenklubs.)
- — Panorama vom Schwarzhorn. Originalzeichnung.  
(Sammlung der Sektion Bern des Schweizer Alpenklubs.)
- — Panorama vom Schwarzhorn ob der Grossen Scheideck. 4 Bl. Bleistift-Copie.  
(Müller-Wegmann'sche Sammlung, Sektion Uto des Schweizer Alpenklubs.)
- — Panorama vom Schwarzbirg b. Lauterbrunnen. 4 Bl. Bleistift-Copie.  
(Müller-Wegmann'sche Sammlung, Sektion Uto des Schweizer Alpenklubs.)
- — Vollständiges Panorama vom Schwarzhorn. 29. Juli 1871. 220 cm. Zl. detaillirte Bleistift- und Tusch-Skizze.  
(Sammlung der Sektion Bern des Schweizer Alpenklubs.)
- — und **Müller-Wegmann**, Schwarzhorn-Panorama. Bern, 1872.  
(Jahrbuch des Schweizer Alpenklubs, Bd. VII.)

- **Studer, G.**, Panorama vom Schwarzbirg. 1848. Originalzeichnung.  
(Sammlung der Sektion Bern des Schweizer Alpenklubs.)
- — Panorama vom Gletscherthor—Loblörrn vom Schwarzbirg aus. 18. Juli 1840. 127 cm. Bleistift- und Tusch-Skizze.  
(Sammlung der Sektion Bern des Schweizer Alpenklubs.)
- Cirque de Seeberg et Thurnen.** 32/37. Lithographie.  
(Stadtbibliothek Bern.)
- Studer, G.**, Panorama vom Seelibühl. Originalzeichnung.  
(Sammlung der Sektion Bern des Schweizer Alpenklubs.)
- — Panorama vom Schildhorn-Eiger-Büttlosen, von der Sefinenfurge aus. 31. Juli 1826. 19/50. Farben-Skizze.  
(Sammlung der Sektion Bern des Schweizer Alpenklubs.)



*Sidelhorn.*

- Studer, G.**, Panorama vom Sidelhorn. 1831. Originalzeichnung.  
(Sammlung der Sektion Bern des Schweizer Alpenklubs.)
- — Vollständiges Panorama vom Sidelhorn. 15. Juli 1838. 240.  
Bleistift-Skizze, detaillirt.  
(Sammlung der Sektion Bern des Schweizer Alpenklubs.)
- Schmied, D. A. und Schmied, F.**, 2 Panoramen vom Sidelhorn. 1 neue  
Skizze.  
(Stiftsbibliothek Einsiedeln.)
- Dill, J. R.**, Panorama du Sidelhorn sur la Grimsel, 3634 p. d. r. Litho-  
graphie de J. R. Dill, éditeur à Berne. 12/122.  
(Prof. Dr. G. Sidler. Bern.)
- Schmid**, Panorama vom Sidelhorn. 2 Exemplare: eines colorirte Hand-  
zeichnung, eines Lithographie.  
(Müller-Wegmann'sche Sammlung, Sektion Uto des Schweizer Alpenklubs.)
- Studer, G.**, Panorama vom Sidelhorn. Colorirte Handzeichnung.  
(Müller-Wegmann'sche Sammlung, Sektion Uto des Schweizer Alpenklubs.)
- Studer, G.**, Panorama vom Spitzhorn am Steinberg. 1840. Originalzeich-  
nung.  
(Sammlung der Sektion Bern des Schweizer Alpenklubs.)
- — Panorama der Diechterhörner - Wildhörner - Schwarzhorn. vom  
Steinlimmi aus. 8. August 1841. 80. Bleistift- und Tusch-  
Skizze.  
(Sammlung der Sektion Bern des Schweizer Alpenklubs.)
- — Panorama vom Stierendungel, Bern, bei Lauenen. 1835. Original-  
zeichnung.  
(Sammlung der Sektion Bern des Schweizer Alpenklubs.)

*Stockhorn.*

- Studer, S. G.**, Panorama vom Stockhorn aus. 1790. Originalzeichnung.
- — G., Panorama vom Stockhorn aus. Originalzeichnung.  
(Sammlung der Sektion Bern des Schweizer Alpenklubs.)
- — Panorama vom Niesen-Gurnigel, vom Stockhorn aus. 8. August  
1823. 19/45. Skizze und Federzeichnung.  
(Sammlung der Sektion Bern des Schweizer Alpenklubs.)
- — Panorama vom Schlossberg-Mönch, vom Stockhorn aus. 2 Sep-  
tember 1834. Hübsch colorirte Federzeichnung.  
(Sammlung der Sektion Bern des Schweizer Alpenklubs.)
- — Aussichten vom Stockhorn. Aus verschiedenen Jahren. Original-  
zeichnung.  
(Sammlung der Sektion Bern des Schweizer Alpenklubs.)
- — Panorama vom Stockhorn. Colorirte Copie.  
(Müller-Wegmann'sche Sammlung, Sektion Uto des Schweizer Alpenklubs.)
- — Panorama von der Stockenfluh. 1823. Originalzeichnung.  
(Sammlung der Sektion Bern des Schweizer Alpenklubs.)
- — Panorama von der Walpersbergfluh, Stockhornkette oberhalb  
Erlenbach, Bern. Originalzeichnung.  
(Sammlung der Sektion Bern des Schweizer Alpenklubs.)
- — Panorama vom Riglihorn - Oberaarhorn - Campo, vom Studerhorn  
aus. 5. August 1864. 55. Bleistift- und Tusch - Skizze,  
flüchtig.  
(Sammlung der Sektion Bern des Schweizer Alpenklubs.)

- Studer, G.**, Panorama vom Studerhorn. 43.5.  
 — — Panorama von der Sulegg. 1838 und 1843. Originalzeichnung.  
 (Sammlung der Sektion Bern des Schweizer Alpenklubs.)  
 — — Panorama des Gadmenthals, vom Sustenpass aus. 29. August  
 1834. 165. Colorirte Federzeichnung.  
 (Sammlung der Sektion Bern des Schweizer Alpenklubs.)  
 — — Panorama vom W. Geisberg-Urathshörner, Gadmerflühe, Bern,  
 vom Tellistock aus. 30. September 1849. 58. Bleistift- und  
 Tusch-Zeichnung.  
 (Sammlung der Sektion Bern des Schweizer Alpenklubs.)  
 — — Panorama vom Thurnen. 1823—1840. Originalzeichnung.  
 (Sammlung der Sektion Bern des Schweizer Alpenklubs.)  
**Jacot**, Panorama vom Thierälplistock. 6 Bl. Bleistift-Copie.  
 (Müller-Wegmann'sche Sammlung, Sektion Uto des Schweizer Alpenklubs.)  
**Studer, G.**, Panorama vom Titlis-kleinen Sustenhorn, vom Thierbergli  
 aus. 7. August 1841. Bleistift- und Tusch-Skizze.  
 (Sammlung der Sektion Bern des Schweizer Alpenklubs.)  
 — — Panorama vom Doldenhorn-Ravilhorn und Rauchfluh, vom Triest-  
 horn aus. 7. Oktober 1876. 56. Detaillirte Bleistiftzeichnung.  
 (Sammlung der Sektion Bern des Schweizer Alpenklubs.)  
 — — Panorama vom Tschuggen ob Diemtigen. 1829. Originalzeichnung.  
 (Sammlung der Sektion Bern des Schweizer Alpenklubs.)  
 — — Panorama vom Engelhorn-Tschingelhorn, vom Waldspitz aus.  
 25. September 1871. 110. Bleistift- und Tusch-Skizze. Himmel  
 colorirt.  
 (Sammlung der Sektion Bern des Schweizer Alpenklubs.)  
 — — Panorama vom Gipfel des Wetterhorns. 1871.  
 (Sammlung der Sektion Bern des Schweizer Alpenklubs.)  
 — — Panorama von der Wetterlücke. 1843. Manuskript.  
 (Sammlung der Sektion Bern des Schweizer Alpenklubs.)  
 — — Panorama vom Wildgerst, östlicher Gipfel-Wellhorn, vom Wild-  
 gerst aus. 5. Juli 1845. 55. Bleistift- und Tusch-Zeichnung.  
 (Sammlung der Sektion Bern des Schweizer Alpenklubs.)

#### *Wildhorn.*

- Studer, G.**, Panorama vom Oldenhorn-Körbliflüh, vom Wildhorn aus.  
 10. September 1843 und 6. September 1848. 110.  
 (Sammlung der Sektion Bern des Schweizer Alpenklubs.)  
 — — Panorama vom Amertengrat-Mischabel, vom Wildhorn aus. 10.  
 September 1843 und 6. September 1848. 110. Bleistift- und  
 Tusch-Skizze.  
 (Sammlung der Sektion Bern des Schweizer Alpenklubs.)  
 — — Panorama vom Weisshorn, vom Wildhorn aus. Ganz unvoll-  
 ständig, (Nebel).  
 (Sammlung der Sektion Bern des Schweizer Alpenklubs.)  
**Buss, E.**, Panorama vom Wildhorn. Bern, 1877. 20/235.  
 (Beilage zum Jahrbuch des Schweizer Alpenklubs. Bd. XII.)

#### *Wildstrubel.*

- Studer, G.**, Panorama vom Wildstrubel. 1872. Originalzeichnung.  
 (Sammlung der Sektion Bern des Schweizer Alpenklubs.)  
 — — Panorama vom Wildstrubel. 2 Bl. Bleistift Copie.  
 (Müller-Wegmann'sche Sammlung, Sektion Uto des Schweizer Alpenklubs.)  
**Zeller-Horner**, Panorama aus der Gruppe des Wildstrubels. 38. Colorirte  
 Lithographie.

- Studer, G.**, Panorama auf Widderfeld (beim Bubenhägli). 1843. Originalzeichnung.  
(Sammlung der Sektion Bern des Schweizer Alpenklubs.)
- — Panorama vom Widdergalm. 1824. Originalzeichnung.  
(Sammlung der Sektion Bern des Schweizer Alpenklubs.)
- — Panorama von Bänisegg-Eiger, vom Zäsenberg aus. 4. August 1841. 110. Bleistift- und Tusch-Skizze.  
(Sammlung der Sektion Bern des Schweizer Alpenklubs.)

*Punkte der Hochebene.*

Bern.

- Studer, Sam. G.**, Panorama von Bern. 2 Bl. Radirung.  
(Müller-Wegmann'sche Sammlung, Sektion Uto des Schweizer Alpenklubs.)
- — *Chaîne des Alpes vue depuis les environs de Berne.* View of the Alps taken from the environs of Bern. Aussicht von Bern nach den Eisgebirgen. Scheurmann sculp. 4<sup>1</sup>/<sub>2</sub>/17. Colorirt. Bleistift-Zeichnung. Mit Legende.  
(Prof. Dr. Graf, Bern.)
- Chaîne des glaciers de l'Oberland vue depuis les environs de Berne.** Mit Legende. Bezeichnet mit Nr. 1.  
(Prof. Dr. Graf, Bern.)
- Herport**, von Boumont, Oberländische Eisgebirge auf der kleinen Schanze in Bern gezeichnet. 1790. 12<sup>1</sup>/<sub>2</sub>/22. Handzeichnung.  
(Stadtbibliothek Bern. Colorirt. Mit Orientierungstafel.)
- König, F. N.**, Panorama von Bern und der Alpenkette von der Enge aus gezeichnet.
- Studer, G.**, Panorama von der kleinen Schanz gegen die Alpenkette vom Titlis bis Wetterhorn. 1823. Originalzeichnung.  
(Sammlung der Sektion Bern des Schweizer Alpenklubs.)
- — Alpenansicht, vom Eichplatz in der Enge aufgenommen. Beilage zu: Das Panorama von Bern. Schilderung der in Berns Umgebungen sichtbaren Gebirge von G. Studer. Bern, 1850. 5/47.
- Schmidt**, Panorama von der Münzterrasse in Bern. Dessiné par Schmidt de Schwyz. Bern. 18/92. Lithographie de Haller à Berne.
- Stauffer**, Panorama, vom Münsterthurm aufgenommen. Kleine Ausgabe tuschirt.
- Schmid, Frz.**, Panorama der Stadt Bern, vom Münsterthurme aufgenommen. J. J. Sperli, sculp. Verlag von Carl Stauffer, Lithograph. Bern. 14/92.
- — Die Gletscher und Alpengebirge des Berner Oberlandes vom Nordosten der Stadt Bern angesehen. — Perspective de la Chaîne des Glaciers et des hautes Alpes de l'Oberland Bernois. dessinée sur la hauteur de l'Altenberg. Bern bei J. J. Burgdorfer, 1825. 14/90. Lithographie.  
(Vaterländische Bibliothek Basel. Avec une vue de la ville Berne depuis la promenade de l'Engli. Eingebunden.)
- — Panorama von Bern (von der Enge). 1 Bl. Colorirte Handzeichnung.  
(Müller-Wegmann'sche Sammlung, Sektion Uto des Schweizer Alpenklubs.)
- — *Vue des glaciers de l'Oberland Bernois, prise de la promenade de l'Engli près Berne.* Dessinée par F. Schmid, corrigée par Theophile Studer. Gravée par J. J. Sperli. Chez J. J. Burgdorfer, libraire. (Zwei gleichgrosse Blätter: Tableau und Umrisszeichnung mit Namen.) Bern. 13/47.

- Kümmerly, P.**, Rundsicht von der Altane des Bundesrathhauses, bearbeitet aus Auftrag des eidgenössischen Militärdepartements von G. Kümmerly, Lithograph in Bern. Zwei Blätter (Südostblatt und Nordwestblatt). Bern, 1858. Halbringe, äusserer und innerer Radius: 28/41.
- Pfister, C.**, Chaîne des Alpes, vue prise du Bernerhof, Berne. Dessinée d'après nature et lithographiée de C. Pfister. Imprimée de F. Lips. Editeur Papeterie Antenen. (Farbendruck und darüber Umrisszeichnung mit Namen. Bern. Tableau 13/73, Legende 3/73.
- Imfeld, X.**, Panorama, von der Klein-Schanz-Promenade (549 Meter über Meer) Bern. Gezeichnet im Auftrage der Sektion Bern des Schweizer Alpenklubs von X. Imfeld, Ingenieur. Verlag von Huber & Cie. Bern, 1881. Ringsektor 24/115. Lithographie von F. Lips, Bern.
- Berner Alpen**, Die, in der Westentasche. Bern, Schmid, Francke & Cie 4/60.
- Hofer & Burger**, Westentasche Panorama - Kollektion Nr. 12. Zürich, 1892. 6/21.
- Gwinner, J.**, Panorama der Alpenkette von der Schosshalde aus. Bern, o. D. 11/69. Kl. 8.  
(Bibliothek der Sektion Bern des Schweizer Alpenklubs.)
- Plan et guide de la ville de Berne**. Berne, 1889. 26/35.  
(Annexe: La chaîne des Alpes, vue de Berne.)
- Umriss von Bern** mit den topographischen Benennungen der Alpenkette und der Hauptgebäude der Stadt, nahe beim Eingang der Enge gezeichnet. 17<sup>1</sup>/<sub>2</sub>/42. Lithographie von Ch. Durheim, Sohn.  
(Stadtbibliothek Bern. Zum Adressbuch für Bern gehörig. Herausgegeben von C. von Sommerlatt in Bern.)
- Bern und die Berner Alpen** von der Terrasse des Hotels Schänzli Victoria aus gesehen. 12/49. Lithographie von J. J. Hofer.  
(Stadtbibliothek Bern. Colorirt.)
- Panorama** von der Allée beim Enge-Wald gegen die Freiburger-Berge. 10/23<sup>1</sup>/<sub>2</sub>. Colorirte Handzeichnung.  
(Stadtbibliothek Bern.)
- Schmid, Franz**, Panorama vom Bantigerhubel. 2 Stunden von Bern, 3239' über Meer. Gezeichnet von Franz Schmid, herausgegeben von L. A. Haller, Haller'sche Steindruckerey. Bern. 18/231.

---

#### *Gurten.*

- Dill, J. R.**, Panorama vom Gurten. Ganze Rundsicht 2647 P. Fuss über Meer, aufgenommen und im Selbstverlag von J. R. Dill. Bern. 15/240.
- Schmid, Franz**, Panorama vom Gurten, bey dem Signal 2897' über Meer. Gezeichnet von Franz Schmid, herausgegeben von L. A. Haller. (Mit Ansicht des Hauses beim Signal.) Bern. 18/236.
- Stierlin, Robert**, Alpen-Ansicht auf dem Gurten bei Bern. (Die Freiburger-Berge vom westlichen, die Hochalpen vom östlichen Signal, 861 Meter über Meer, aufgenommen.) Mit Ansicht des Gurten-Restaurant. Verlag von Huber & Cie. Bern, 1868. 13/116.

## Burgdorf.

- Christen, Paul**, Rachisberg bei Burgdorf. Aufgenommen und gezeichnet von Paul Christen. Schweizer Alpenklub. Verlag von C. Langlois, Buchhandlung. Burgdorf, 1884. 11/197.
- Huber, R.**, Panorama vom Heiligenlandhubel bei Affoltern (Kanton Bern). Basel, ohne Jahreszahl. 34/117. Lithographie von Basler & Cie. in Basel. (Farbendruck.)

- Studer, G.**, Panorama vom Belpberg aus. Vollständige Rundschau. 4 Blätter à 58. 28. Februar 1850. Hübsche Bleistiftskizze.  
(Sammlung der Sektion Bern des Schweizer Alpenklubs.)
- — Aussicht von Brüttelen auf die Alpenkette. Originalzeichnung.  
(Sammlung der Sektion Bern des Schweizer Alpenklubs.)

## Thun.

- Extrémité** des chaînes, vue de Thoune avec Bourgfluh, vue d'amont et Paroi de Rochers de Latterbach. 32/70. Lithographie.  
(Stadtbibliothek Bern.)
- Dill, J. R.**, Panorama de la ville de Thoune et de ses environs, pris du Pavillon de St. Jacques. Dessiné d'après nature et lithographié par J. R. Dill, éditeur. Bern. 17/124.
- Panorama** de la ville de Thoune et de ses environs pris du pavillon de St-Jacques. Lithographie, colorirt. Auch schwarz.
- Wocher, M.**, Diorama von Thun aus. 1815. 37/65. Mit Textbuch.
- Panorama** de Thoune. Berne et Thoune, K. J. Wyss. 9/29.
- Schmid**, Panorama von Thun. Lithographie.  
(Müller-Wegmann'sche Sammlung, Sektion Uto des Schweizer Alpenklubs.)
- Burger-Hofer, H.**, Panorama depuis l'établissement Hôtel et Pension Baumgarten, propriété de G. Knechtenhofer à Thoune, Suisse. Dessiné d'après nature par H. Burger-Hofer. Thoune, ohne Jahreszahl. 21/83. Lithographie de J. J. Hofer, Zürich.
- Müller, Max**, Panorama Jakobstübeli (Pavillon St. Jacques) Berner Oberland. Im Auftrage des Einwohnervereins von Thun aufgenommen und gezeichnet von Max Müller, Ingenieur. Auf Stein gezeichnet und lithographirt von F. Lips in Bern. Thun, o. J. Legende: 3 S. Ringsektor: 19/128. Farbendruck.

- Studer, G.**, Panorama vom Sig. Rothhorn bis Pfeife von dem Mettlenegggen bei Wattenwyl, Bern aus. 1. Oktober 1826. 49/51. Farbenskizze.  
(Sammlung der Sektion Bern des Schweizer Alpenklubs.)
- — Panorama des Moléson - Titlis (Stockhornkette détaillirt) von der Lentschen bei Kirchlindach, Bern aus. 17/116 und 22/116.  
(Sammlung der Sektion Bern des Schweizer Alpenklubs.)
- — Panorama von der Bütschelegg und Zimmerwald. 1873—1874. Originalzeichnung.  
(Sammlung der Sektion Bern des Schweizer Alpenklubs.)
- — Panorama vom Frieswylhubel gegen Montblanc, Dt. du Midi und Savoyerberge. 1824. Originalzeichnung.  
(Sammlung der Sektion Bern des Schweizer Alpenklubs.)

- Studer, G.**, Panorama von Uetligen gegen die Gastlosen. 1823. Originalzeichnung.  
(Sammlung der Sektion Bern des Schweizer Alpenklubs.)
- — Ein mathematisches Panorama von Säriswyl. 1823. Originalzeichnung.  
(Sammlung der Sektion Bern des Schweizer Alpenklubs.)
- — Panorama von Brüttelen gezeichnet von der Terrasse bei den Reben. 9. und 10. März 1850. 145. Farbenskizze.  
(Sammlung der Sektion Bern des Schweizer Alpenklubs.)
- — Panorama der Stockhornkette und Hohgant-Jungfrau von Kirchdorf aus. Federzeichnung.  
(Sammlung der Sektion Bern des Schweizer Alpenklubs.)
- — Panorama der Titlis-Schweinsberge von der Dieboldshausenegg oberhalb Utzigen aus. 1824, 1883. 13/98. Colorirt.  
(Sammlung der Sektion Bern des Schweizer Alpenklubs.)
- Panorama** von der Hochwache ob Säriswyl. 13/111.
- Ansicht** der Stockhornkette und von der Männliflüh von Säriswyl. 16 $\frac{1}{2}$ /48. Handzeichnung, in Tusch lavirt.  
(Stadtbibliothek Bern.)
- Studer, G.**, Panoramaskizze des Hundschüpfen-Rigi vom Schwendi-Knubeli aus. 1827. 105. Bleistift- und Tusch-Skizze.  
(Sammlung der Sektion Bern des Schweizer Alpenklubs.)
- Meyer, D. und Merz, Pfr.**, Panorama vom Schönberg, Thunersee. 9/48. Lithographie von F. Lips.

## N a p f.

- Studer, Sam. G.**, Panorama vom Napf.  
(Müller-Wegmann'sche Sammlung, Sektion Uto des Schweizer Alpenklubs.)
- — G., Aussicht vom Napf im Emmenthal, Kanton Bern. Nach den Originalzeichnungen von Gottl. Studer sel., gewesener Amtschreiber in Langnau, herausgegeben von L. A. Haller. Haller'sche Steindruckerey. Bern, 1820. 15/172.
- — Panorama vom Höch-Enzi bis Hengstfluh vom Napf aus (Nordwestansicht des Napf). 10. Mai 1829. 23,05/105. Originalzeichnung.  
(Sammlung der Sektion Bern des Schweizer Alpenklubs.)
- Merz**, Panorama vom Napf. 7 $\frac{1}{2}$ /81. Originalzeichnung.  
(Realschule Herisau.)
- Hürzeler, Jérôme**, Panorama du Napf (Righi d'Emmenthal). Dessiné d'après nature par Jérôme Hürzeler, août 1883. (Mit Ansicht des Napfs und des Kurhauses.) Langnau, 1883. 15/228. Lithographie de X. Amiet, Soleure. (Farbendruck.)
- Christen, Paul**, Panorama vom Napf im Emmenthal. 1408 Meter über Meer. Aufgenommen und gezeichnet von Christen, Schweizer Alpenklub. Verlag von C. Langlois, Buchhandlung. Burgdorf, 1882. 10/220.
- Panorama** vom Napf (ohne Titel). 15/173. Lithographie.  
(Stadtbibliothek Bern.)
- Studer, G.**, Panorama vom Schwendelberg. 14. September 1823. 16/42. Handzeichnung.  
(Stadtbibliothek Bern.)
- Panorama** vom Lauperswylhubel. 16/43. Lithographie von E. A. Haller.  
(Stadtbibliothek Bern.)

## Berner Jura.

- Studer, G.**, Panorama der Vogesen vom Mt.-Gremay ob Cornol aus. 20. März 1836. 55 cm. Bleistift- und Tuschzeichnung. (Sammlung der Sektion Bern des Schweizer Alpenklubs.)
- Sturm, W.**, Panorama de Macolin, dessiné d'après nature. Biel, 1880. 24/160.
- Willy, A.**, Panorama der schweizerischen Alpenkette vom klimatischen Luftkurort Magglingen bei Biel. (Mit Ansicht des Hôtels.) Magglingen, (1887). 6/95.
- Giger, Panorama** des hauteurs du Jura sur Bienne. Biel, bei E. Schüler. 9<sup>1</sup>/<sub>2</sub>/43. Kupferstich von Weger's Kunstanstalt in Leipzig. (Stadtbibliothek Bern.)
- Studer, Bernhard**, Panorama vom Chasseral. 11/17<sup>1</sup>/<sub>2</sub>. Handzeichnung in Blei. (Stadtbibliothek Bern.)

## Freiburg.

## Voralpen.

- Studer, G.**, Panorama von Bürglen—Genfersee von der Berra aus. 18. Juli 1824. 19/98. Colorirte Federzeichnung. (Sammlung der Sektion Bern des Schweizer Alpenklubs.)
- — Panorama vom Oldenhorn—Niesen von der Dent de Brenleire aus. 28. Juli 1825. 19/153. Feder- und Tusch-Zeichnung. (Sammlung der Sektion Bern des Schweizer Alpenklubs.)
- — Panorama von der Eck gegen Kaiseregg. Originalzeichnung. (Sammlung der Sektion Bern des Schweizer Alpenklubs.)
- — Panorama vom Grosshorn—Dent de Combettaz vom G. Hochmatt aus. 15. Juli 1866. 56 cm. Originalzeichnung. (Sammlung der Sektion Bern des Schweizer Alpenklubs.)
- — Panorama vom Ochsen-Berra (Kanton Waadtland) vom Kaiseregg aus. 2. September 1824. 20/177. Flüchtige Murzeichnung mit Feder und Tusch. (Sammlung der Sektion Bern des Schweizer Alpenklubs.)

## Moléson.

- Schmid, Fr.**, Panorama ou vue circulaire du sommet du Moléson au Canton de Fribourg. Berne, 1823. 15/188. Supplément: Vue de la métairie près du sommet. (Stiftsbibliothek Einsiedeln.)
- Studer, G.**, Panorama vom Gipfel des Moléson. 1868. Originalzeichnung. (Sammlung der Sektion Bern des Schweizer Alpenklubs.)
- — Panorama vom Grand Murreau—Mémise vom Moléson aus. 6. September 1868. 19/70. Colorirte Bleistift-Zeichnung. (Sammlung der Sektion Bern des Schweizer Alpenklubs.)
- Panorama** du Moléson. Souvenir de la fête du Club Alpin Suisse à Fribourg, août 1876. Librairie Josué Labastrou. (Plagiat du Panorama de Fr. Schmid de 1823.) Fribourg, 1876. 15/183.
- Studer, G.**, Panorama vom Rothenkasten. 1850. Originalzeichnung. (Sammlung der Sektion Bern des Schweizer Alpenklubs.)
- — Panorama vom Mt. Blanc—Genfersee vom Vanil noir aus. 14. Juli 1866. 55 cm. Bleistift- und Tusch-Skizze. (Sammlung der Sektion Bern des Schweizer Alpenklubs.)

*Hochebene.**Vully.*

- Studer, G.**, Panorama vom Ochsen—Rochers de Mémise von Vully aus. 27. Mai 1821. 11/93. Originalzeichnung.  
(Sammlung der Sektion Bern des Schweizer Alpenklubs.)
- — Panorama vom Gipfel des Vully gegen die Freiburger und Savoyer-Alpen. 1824. Originalzeichnung.  
(Sammlung der Sektion Bern des Schweizer Alpenklubs.)
- — Panorama vom Gipfel des Vully gegen die Berneralpen. 1825. Originalzeichnung.  
(Sammlung der Sektion Bern des Schweizer Alpenklubs.)
- Panorama** von Lustorf, an der Freyburgstrasse zwischen Schmitten und Maria-Hilf. 12/104. Lithographie von E. A. Haller.  
(Stadtbibliothek Bern.)

**Genf.****Genf und Salève.**

- Wegelin**, Panorama de la ville et du lac Léman. Aqua-tinta par Ch. Meichelt. 1825. Fol. en largeur. Colorirt.
- Plan-panorama** de la ville de Genève. A Paris chez Jollain, rue St.-Jacque, à la ville de Cologne. Dans l'angle: 47. 37/48.
- Duc**, Panorama de Genève.
- Schmid**, Panorama von Genf. Lithographie.  
(Müller-Wegmann'sche Sammlung, Sektion Uto des Schweizer Alpenklubs.)
- Boissonnas, Fréd.**, Panorama de Genève depuis le quai des Pâquis. Genève. 18/24.
- — Panorama de Genève depuis l'hôtel des Bergues. Genève. 18/24.
- — Panorama de Genève depuis St.-Jean. Genève. 18/24.
- Studer, G.**, Panorama von der Dôle gegen den Genfersee und die Savoyer-alpen. 1873. Originalzeichnung.  
(Sammlung der Sektion Bern des Schweizer Alpenklubs.)
- Dubeis, J.**, Plan et Panorama des Bords du Lac Léman, dessiné depuis le Bateau à vapeur le Guillaume Tell. Genève, 1824. 45/91. 8. Stich colorirt.  
(Bibliothek der Sektion Bern des Schweizer Alpenklubs.)
- Georg, H.**, Panorama du Lac Léman. Genève, 1887.  
(Dans le Guide historique et descriptif de Genève et les Rives du Léman.)
- Schmid, Fr.**, Panorama vom Salève. Colorirte Handzeichnung.  
(Müller-Wegmann'sche Sammlung, Sektion Uto des Schweizer Alpenklubs.)
- — Panorama du Mont Salève près Genève. Hildburghausen, Bibliographisches Institut. 12/57. Stahlstich von P. Ahrens.  
(Vaterländische Bibliothek Basel.)
- Studer, G.**, Panorama vom kleinen Salève. 1834. Originalzeichnung.  
(Sammlung der Sektion Bern des Schweizer Alpenklubs.)
- Schmid, F.**, Le Lac de Genève avec une partie de ses alentours, vue prise au-dessus du village de Pregny à une lieu de Genève du côté de la Suisse. F. Schmid, del. Lithographiée et imprimée en taille-douce de Haller à Berne. 15/92.  
(Prof. Dr. G. Sidler, Bern.)
- Du Bois**, Panorama des Rives du Lac Léman près de la Faucille.  
(Collection de M. John Cuénod.)
- — Panorama des Alpes pris du Signal (de Landecy). Chez Briquet et Du Bois, éditeurs.  
(Collection de M. John Cuénod.)



- Boissonas, Fréd.**, Panorama de Genève depuis les Crêtes de Saconnex. 18/24.
- — Panorama de Genève, le Lac, le Mont Blanc et les Montagnes de la Haute Savoie, vue prise depuis le Château de Roth-schild. 15/40.
- — Panorama de Genève, le Lac, le Mont Blanc et les Montagnes de la Haute Savoie, vue prise de Pregny. Genève. 30/110.
- Chaix, P.**, Panorama des Alpes vues de Celigny sur la Terrasse de la Campagne Bernard (434 mètres sur mer). Genève, 1850. 21<sup>1/2</sup>/254. Lithographie von Schmid, Imprimeur-éditeur. (Stadtbibliothek Bern. Uncolorirt.)
- Challet-Venel, J.**, Panorama de la Vallée de l'Arve (canton de Genève), prise de l'Institution Champel-Venel. Genève, 1854. (Collection de M. John Cuénod.)
- Garcin, A., J. Jullien successeur**, Panorama de Genève, le Grand Quai et Machine hydraulique. Genève, 1888. 4. Photographie.
- — Panorama de Genève et le Mont Blanc. Genève, 1888. 4. Photographie.
- — Panorama de Genève, Place Neuve prise des Terrasses. Genève, 1888. Photographie.
- Tollin**, Panorama de Genève, pris de la Nouvelle jetée. Morel, Editeur. Genève. Lithographié par A. S. Martin. (Collection de M. John Cuénod.)

## Glarus.

- Müller-Wegmann, J.**, Panorama von der untern Baumgartenalp im Linththal. 48. Lithographie.
- Studer, G.**, Panorama vom kleinen Tödi-Ruchistock vom Beckistock aus. Glarus am Claridenpass oberhalb der Ob. Sandalp. 16 August 1854. 110. (Sammlung der Sektion Bern des Schweizer Alpenklubs.)
- — Panorama vom Beckistock ob der Ob. Sandalp. Paus. (Müller-Wegmann'sche Sammlung, Sektion Uto des Schweizer Alpenklubs.)

## T ö d i.

- Studer, G.**, Panorama vom Selbsanft-Bifertenstock vom Ochsenkopf (Tödi) aus. 13. August 1853. 110. Bleistift- und Tusch-Skizze detaillirt. (Sammlung der Sektion Bern des Schweizer Alpenklubs.)
- — Panorama vom Gipfel des Tödi. 1853. Originalzeichnung. (Sammlung der Sektion Bern des Schweizer Alpenklubs.)
- Heim**, Grosses Panorama vom Ochsenstock am Tödi. Getreue Originalzeichnung. 6 Bl. (Müller-Wegmann'sche Sammlung, Sektion Uto des Schweizer Alpenklubs.)
- Studer, G.**, Grosses Panorama vom Ochsenstock am Tödi. Pause. (Müller-Wegmann'sche Sammlung, Sektion Uto des Schweizer Alpenklubs.)
- Keller, H.**, Panorama von Glarus und Umgebung, bey der Burgkapelle gezeichnet und herausgegeben von H. Keller, Kunstverleger in Zürich. (Mit Kärtchen.) Zürich, 1828. 8/43. (Prof. Dr. G. Sidler, Bern.)

## Glärnisch.

- Studer, G.**, Panorama vom Hausstock-Schächen?-Windgelle vom Vrenelisgärtli aus. 13. August 1854. 55. Flüchtige Bleistift- und Tusch-Skizze.  
(Sammlung der Sektion Bern des Schweizer Alpenklubs.)
- Helm, Alb.**, Panorama vom Ruchen-Glärnisch, 2913 Meter über Meer. Für die Sektion Tödi des Schweizer Alpenklubs aufgenommen und auf Stein gezeichnet von Alb. Heim. 1869. 16/306.  
(Prof. Dr. G. Sidler, Bern.)
- Studer, G.**, Panorama vom Glärnisch. 1875. Originalzeichnung.  
(Sammlung der Sektion Bern des Schweizer Alpenklubs.)
- Studer, G.**, Panorama von Richellip-Tödi-Glatten vom Heustafel (Durn) aus. 20. August 1853. 55. Bleistift- und Tusch-Skizze.  
(Sammlung der Sektion Bern des Schweizer Alpenklubs.)

## Kammerstock.

- Studer, G.**, Panorama vom Kammerstock (Glarus) vollständig. 29. August 1854. 220. Bleistift- und Tusch-Skizze ziemlich detaillirt.  
(Sammlung der Sektion Bern des Schweizer Alpenklubs.)
- — Panorama vom Kammerstock. 7 Bl. Paus.  
(Müller-Wegmann'sche Sammlung, Sektion Uto des Schweizer Alpenklubs.)
- Escher von der Lindt**, Panorama vom Käpfstock. Paus.  
(Müller-Wegmann'sche Sammlung, Sektion Uto des Schweizer Alpenklubs.)
- Lindt, R.**, Panorama der Porta da Specha. Bern, 1864.  
(Jahrbuch des Schweizer Alpenklubs. Bd. I.)

## Saasberg.

- Studer**, Panorama, vollständiges vom Saasberg. 20. August 1853. 165. Bleistift- und Tusch-Skizze detaillirt.  
(Sammlung der Sektion Bern des Schweizer Alpenklubs.)
- — Panorama vom Saasberg im Linththal. Paus.  
(Müller-Wegmann'sche Sammlung, Sektion Uto des Schweizer Alpenklubs.)
- — G., Panorama von der Altane zu Stachelberg. 1853.  
(Sammlung der Sektion Bern des Schweizer Alpenklubs.)
- — G., Panorama des Saasberg, in König «Stachelberg». Zürich, 1861.
- Heim, A.**, Panorama vom Sandalp-Pass. 45. Lithographie.

## Graubünden.

- Luftkurort Arosa**, Kanton Graubünden. Herisau und St. Gallen, ohne Jahreszahl. 8/64. Lithographie von Marty & Amstein.  
(Prof. Dr. G. Sidler, Bern.)
- Amstein**, Panorama von Arosa, gezeichnet von Amstein. Verlag von Walther Marty in St. Gallen. 1890. 12/180.
- Studer, G.**, Vollständiges Panorama vom Badus. 14. August 1841. 277. Bleistift- und Farben-Skizze.  
(Sammlung der Sektion Bern des Schweizer Alpenklubs.)
- — Panorama vom Brigels. 1836. Originalzeichnung.  
(Sammlung der Sektion Bern des Schweizer Alpenklubs.)
- — Panorama vom Brunipass.  
(Sammlung der Sektion Bern des Schweizer Alpenklubs.)

*Callanda.*

- Studer, G.**, Vollständiges Panorama vom Callanda. 13. August 1836. 308. Colorirte Feder-Skizze.  
(Sammlung der Sektion Bern des Schweizer Alpenklubs.)
- — Panorama vom Gipfel des Callanda. 2 Bl. Bleistift-Copie.  
(Müller-Wegmann'sche Sammlung, Sektion Uto des Schweizer Alpenklubs.)
- — Panorama vom Piz Cavardiras (Brunipass). 16. August 1864. 147. Detaillirte Bleistift- und Tusch-Skizze, sorgfältig.  
(Sammlung der Sektion Bern des Schweizer Alpenklubs.)
- — Panorama vom Pfändler-Surettahörner, vom Falkniss aus. 18. Juli 1876. 137. Ziemlich detaillirte Schatten- und Bleistift-Zeichnung.  
(Sammlung der Sektion Bern des Schweizer Alpenklubs.)
- — Panorama von Ferrera in Avers. 1836. Originalzeichnung.  
(Sammlung der Sektion Bern des Schweizer Alpenklubs.)
- Schaffer, E. E.**, Panorama des Innthales, Ober-Engadin. Nach der Natur gezeichnet auf der Höhe von Muottas des Mittelberges bei Samaden. Basel, 1833. 29<sup>1</sup>/<sub>2</sub>/280. Lithographie von Hasler & Cie., Lithographen in Basel.  
(Stadtbibliothek Bern. Uncolorirt.)
- Müller-Wegmann, J.**, Panorama vom Pkt. 2524 neben dem Kistenpass. 1876. 43. Lithographie, colorirt.

*Piz Languard.*

- Studer, G.**, Panorama vom Piz Languard. 12. August 1857. 257. Bleistift- und Tusch-Skizze, ziemlich detaillirt.  
(Sammlung der Sektion Bern des Schweizer Alpenklubs.)
- Lechner, 1** Karte, 2 Ansichten. Leipzig, 1858.  
(Piz Languard und die Berninagruppe.)
- Huber, C.**, Panorama des Piz Languard, gezeichnet und gestochen von C. Huber in Zürich. Gedruckt von D. Herter & Cie., Zürich. 1860. 25/90.  
(Die Platte ist im Besitze von Maler H. Müller in Zürich.)
- — Panorama vom Piz Languard, 3266 mètres sur Mer. Dessiné et gravé par C. Huber à Zurich. D. Herter & Cie., éditeurs. Zürich, ohne Jahreszahl. Tableau 13/86, Légende (mit 12 Nebentableaux) 7/86.
- Lechner, E.**, 1 Panorama, 1 Karte, 3 Ansichten. Leipzig, 1865. 12.  
(Piz Languard und die Berninagruppe.)
- Piz Languard (Panorama)**. Winterthur. 12/42. Lithographie von Wurster, Randegger & Cie.  
(Ziegler'sche Sammlung Basel. In zwei Reihen.)
- Studer, G.**, Vollständiges Panorama vom Piz Lischanna, Unter-Engadin. 23. Juli 1876. 275. Bleistift-Zeichnung, detaillirter Schatten.  
(Sammlung der Sektion Bern des Schweizer Alpenklubs.)
- — Panorama vom Filliung-P. Paradis, vom Maler aus. 30. Juli 1867. Flüchtige Bleistift- und Tusch-Skizze.  
(Sammlung der Sektion Bern des Schweizer Alpenklubs.)
- — Panorama vom Serenzia-Madun, vom Maler aus. 30. Juli 1867. 55. Flüchtige Bleistift- und Tusch-Skizze.  
(Sammlung der Sektion Bern des Schweizer Alpenklubs.)

- Müller**, Panorama Marscholhorn, am S. Bernhardin. 5. Bl. Bleistift.  
(Müller-Wegmann'sche Sammlung, Sektion Uto des Schweizer Alpenklubs.)
- Studer, G.**, Panorama von Mathon, Graubünden, bei Thusis. 1836. Original-  
zeichnung.  
(Sammlung der Sektion Bern des Schweizer Alpenklubs.)
- Heim**, Panorama vom Piz Miezdi ob Trons. 2 Bl. Bleistift-Copie.  
(Müller-Wegmann'sche Sammlung, Sektion Uto des Schweizer Alpenklubs.)
- Hofer & Burger**, Ober- und Unterengadin von St. Moritz aus. Westen-  
tasche Panorama-Kollektion Nr. 19 und 20. Zürich, 1892.  
7/65.
- Studer, G.**, Panorama von Mortel, Berninagruppe, Graubünden. 1862.  
Originalzeichnung.  
(Sammlung der Sektion Bern des Schweizer Alpenklubs.)
- — Panorama vom Palü-Bernina-Mortelthal, vom Piz Morteratsch aus.  
13. August 1863. 110. Bleistift- und Tusch-Skizze.  
(Sammlung der Sektion Bern des Schweizer Alpenklubs.)

### *Piz Mundaun.*

- Müller**, Nordseite des Panorama vom Piz Mundaun. 7 Bl. Bleistift-Zeichnung.  
(Müller-Wegmann'sche Sammlung, Sektion Uto des Schweizer Alpenklubs.)
- — Südseite des Panorama vom Piz Mundaun. 8 Bl. Bleistift-Zeichnung.  
(Müller-Wegmann'sche Sammlung, Sektion Uto des Schweizer Alpenklubs.)
- — Panorama vom Piz Mundaun gegen Vals. 2 Bl. Bleistift-Zeichnung.  
(Müller-Wegmann'sche Sammlung, Sektion Uto des Schweizer Alpenklubs.)
- — Panorama vom Piz Mundaun von Ilanz. 1 Bl. Bleistift-Zeichnung.  
(Müller-Wegmann'sche Sammlung, Sektion Uto des Schweizer Alpenklubs.)
- — Panorama vom Piz Mundaun bei Ilanz, 6883' über Meer. 1861.  
Jeder Theil 17/174. Autographie von P. Brugier, gedruckt  
von J. Lier, Zürich.  
(Ziegler'sche Sammlung Basel. Jeder Theil für sich eingebunden.)
- Caderas, M.**, Panorama vom Piz Mundaun bei Ilanz im Bündner-Ober-  
land. Nach der Natur gezeichnet von M. Caderas, Maler.  
Topographisch verifizirt von Dr. Simmler und Prof. Theobald.  
Lithographische Anstalt von Orell, Füssli & Cie. in Zürich.  
Chur, 1861. 15/100.  
(Beilage: Inhaltsverzeichnis, 2 S.)

- Müller**, Panorama vom Muttner-Horn. 10 Bl. Bleistift-Zeichnung.  
(Müller-Wegmann'sche Sammlung, Sektion Uto des Schweizer Alpenklubs.)
- Studer, G.**, Panorama vom Piz Nair bei St. Moritz. 12. August 1877.  
247. Detaillirte Bleistift-Zeichnung, Schatten.  
(Sammlung der Sektion Bern des Schweizer Alpenklubs.)
- — Panorama vom Ofenhorn. 8. August 1864. 165. Bleistift- und  
Tusch-Skizze.  
(Sammlung der Sektion Bern des Schweizer Alpenklubs.)

### *Piz Ot.*

- Studer, G.**, Panorama vom P. Corvatsch-Weisshorn, vom Piz Ot aus.  
11. August 1863. 110. Bleistift- und Tusch-Skizze.  
(Sammlung der Sektion Bern des Schweizer Alpenklubs.)
- — Panorama vom Piz Ot, von der Küpfenfluh, Davos aus. Paus.  
(Müller-Wegmann'sche Sammlung, Sektion Uto des Schweizer Alpenklubs.)

- Huber, C.**, Panorama vom Piz Ot bei Samaden, gezeichnet von C. Huber in Zürich. Verlag des Bibliographischen Institutes in Leipzig. 1878. 17/55.
- — Panorama vom Piz Ot, von der Kűpfenfluh, Davos aus. 1878. 2 Bl. 17/55. Stahlstich.  
(Műller-Wegmann'sche Sammlung, Sektion Uto des Schweizer Alpenklubs.)
- 
- Studer, G.**, Panorama vom Oberalpstock. 1867. Originalzeichnung.  
(Sammlung der Sektion Bern des Schweizer Alpenklubs.)
- — Panorama vom Piz Padella bei Samaden. 1836. Originalzeichnung.  
(Sammlung der Sektion Bern des Schweizer Alpenklubs.)
- — Panorama vom Piz Padella (bei Samaden). Colorirte Copie.  
(Műller-Wegmann'sche Sammlung, Sektion Uto des Schweizer Alpenklubs.)
- Műller, Müller**, Panorama vom Parsenn ob Laret, Davos. 3 Bl. Bleistift-Zeichnung.  
(Műller-Wegmann'sche Sammlung, Sektion Uto des Schweizer Alpenklubs.)
- — Panorama vom Piz Pazolla bei Disentis. 3 Bl. Bleistift-Zeichnung.  
(Műller-Wegmann'sche Sammlung, Sektion Uto des Schweizer Alpenklubs.)
- Studer, G.**, Gebirgsansicht vom Piz Pazolla bei Disentis. 1864. Originalzeichnung.  
(Sammlung der Sektion Bern des Schweizer Alpenklubs.)
- — Panorama vom Mt Pers (Bernina). 13. August 1857. 220. Bleistift- und Tusch-Skizze.  
(Sammlung der Sektion Bern des Schweizer Alpenklubs.)
- Műller-Wegmann, H.**, Panorama vom Rhätikon (Nordseite), gezeichnet 1 Stunde oberhalb der Kirche von Ausser-St. Bartholomäusberg ob Schruns im Montavon von H. Műller-Wegmann. 22/150.  
(Beilage zum Jahrbuch des Schweizer Alpenklubs. Jahrg. XXVI.)
- Schaffner**, Rundpanorama vom Piz Rosatsch, Engadin. 1 Bl. Colorirte Lithographie.  
(Műller-Wegmann'sche Sammlung, Sektion Uto des Schweizer Alpenklubs.)
- Studer, G.**, Panorama vom Passo Rovano. Graubűnden bei Poschiavo. 1857. Originalzeichnung.  
(Sammlung der Sektion Bern des Schweizer Alpenklubs.)
- Műller, Müller**, Panorama auf dem Saffierpass gegen Safien. 6 Bl. Bleistift.  
(Műller-Wegmann'sche Sammlung, Sektion Uto des Schweizer Alpenklubs.)
- Schaffner, E. E.**, Panorama des Inn-Thales, Ober-Engadin, nach der Natur gezeichnet auf der Hűhe Muottas des Mittelberges bey Samaden. 1833. 29<sup>1</sup>/<sub>2</sub>/277. Lithographie.  
(Ziegler'sche Sammlung Basel.)
- — Ansicht des Mittelberges bei Samaden in der Thal-Ebene von Flatz und Champagnia. Basel. 20/33. Lithographie von Hasler & Cie.  
(Ziegler'sche Sammlung Basel.)
- Studer, G.**, Panorama vom Plattenberg-Val Camadra (Cima della G.), vom Scaradrapass aus. 7. August 1859. 110. Flűchtige Panorama-Skizze, Bleistift und Tusch.  
(Sammlung der Sektion Bern des Schweizer Alpenklubs.)
- — Panorama von Rothe Wand-Fluchthorn, vom Scesaplana aus. 4. August 1879. 55. Detaillirte Bleistift-Zeichnung.  
(Sammlung der Sektion Bern des Schweizer Alpenklubs.)

- Studer, G.**, Panorama von Scesaplana-Rheinthal-Furglen-Kanzel. 55. Feder- und Tusch-Skizze.  
(Sammlung der Sektion Bern des Schweizer Alpenklubs.)
- Müller**, Panorama vom Weg aufs Schiahorn (Davos). 8 Bl. Bleistift.  
(Müller-Wegmann'sche Sammlung, Sektion Uto des Schweizer Alpenklubs.)
- Studer, G.**, Panorama vom Schiahorn, Davos. 1868. Originalzeichnung.  
(Sammlung der Sektion Bern des Schweizer Alpenklubs.)
- Müller**, Panorama ob dem Schwarzen-See bei Laret, Davos. 8 Bl. Bleistift.  
(Müller-Wegmann'sche Sammlung, Sektion Uto des Schweizer Alpenklubs.)
- Studer, G.**, Panorama vom Piz Rugetta-Campo Teneca, vom Scopi aus. 6. August 1859. 110.  
(Sammlung der Sektion Bern des Schweizer Alpenklubs.)
- Müller**, Panorama von ob Sedrun. 7 Bl. Bleistift.  
(Müller-Wegmann'sche Sammlung, Sektion Uto des Schweizer Alpenklubs.)
- Studer, G.**, Panorama von Soyspitze-Niederjoch, vom Similaun, aus. 19. August 1861. 82 Bleistift- und Tusch-Skizze, detaillirt.  
(Sammlung der Sektion Bern des Schweizer Alpenklubs.)
- Jacot**, Panorama vom Silvrettapass. 6 Bl. Lithographie.  
(Müller-Wegmann'sche Sammlung, Sektion Uto des Schweizer Alpenklubs.)
- Studer, G.**, Panorama vom Nella-Lukmanier, von der Alp Soliva (Medels) aus. 14. August 1864. Bleistift- und Tusch-Skizze, detaillirt.  
(Sammlung der Sektion Bern des Schweizer Alpenklubs.)
- — Panorama vom Solivagrät, Medels, Graubünden. 15. August 1864. 18/132. Bleistift- und Tusch-Skizze detaillirt.  
(Sammlung der Sektion Bern des Schweizer Alpenklubs.)
- — Panorama vom Hinterrheinthal-Splügen, von ob Splügen aus. 1827. 110. Flüchtlich gezeichnete Skizze.  
(Sammlung der Sektion Bern des Schweizer Alpenklubs.)
- Keller, H.**, Aussicht vor dem Dorfe Splügen gegen den Rheinwald. Zürich. 8/33.  
(Prof. Dr. G. Sidler, Bern.)

### Stätzerhorn.

- Studer, G.**, Panorama vom Stätzerhorn bei Parpan, copirt nach Gsell (von Brugier). 13. August 1863. 224. Bleistift-Umriss-Zeichnung.  
(Sammlung der Sektion Bern des Schweizer Alpenklubs.)
- — Panorama vom Piz Ot-Tambohorn-P. Tumbif, vom Stätzerhorn aus. 15. August 1863. 110. Detaillirte Bleistift- und Tusch-Skizze.  
(Sammlung der Sektion Bern des Schweizer Alpenklubs.)
- — Panorama vom Stätzerhorn. Copie nach Zeller. 1863. Originalzeichnung.  
(Sammlung der Sektion Bern des Schweizer Alpenklubs.)
- — Panorama von Fahne und Steinmannli auf dem Stätzerhorn. Copie.  
(Müller-Wegmann'sche Sammlung, Sektion Uto des Schweizer Alpenklubs.)
- Heim, Alb.**, Panorama vom Stätzerhorn (Kanton Graubünden), 2576 Meter über Meer, aufgenommen von Alb. Heim, auf Stein gezeichnet von Paul Brugier, 1868. Verlag von L. Hitz. Chur, 1870. 13/223.  
(Prof. Dr. G. Sidler, Bern.)

- Studer, G.**, Panorama vom Stallenberg. 1836. Originalzeichnung.  
(Sammlung der Sektion Bern des Schweizer Alpenklubs.)
- — Panorama vom Valslerberg. 1865. Originalzeichnung.  
(Sammlung der Sektion Bern des Schweizer Alpenklubs.)
- Bürkli-Meyer, A.**, Panorama vom Aelpli oberhalb des Kurhaus Valzeina.  
Gezeichnet 22. Juli bis 3. August 1883 von A. Bürkli-Meyer.  
Verlag von Hofer & Burger. Zürich, 1883. 13/193. Farbendruck.  
(Prof. Dr. G. Sidler, Bern.)
- Müller, Panorama** vom Piz Vizan ob Andeer. 13 Bl. Bleistift.  
(Müller-Wegmann'sche Sammlung, Sektion Uto des Schweizer Alpenklubs.)
- Studer, G.**, Panorama vom Tambohorn. 1868. Originalzeichnung.  
(Sammlung der Sektion Bern des Schweizer Alpenklubs.)
- Stendel, A.**, Panorama vom Schloss Tarasp, 4608 p. F. über Meer. Aufgenommen von A. Stendel, autographirt von P. Brugier.  
Tarasp. 12/166.  
(Prof. Dr. G. Sidler, Bern.)
- Weber, J.**, Panorama von Tarasp-Vetan, Unterengadin, aufgenommen von J. Weber. Verlag von Orell Füssli & Cie. Zürich. 18:85.
- Faller, F.**, Panorama des Piz Umbrail. Bern, 1870. 31/237.  
(Beilage zum Jahrbuch des Schweizer Alpenklubs. Jahrg. VI.)

## Luzern.

- Hymli, Panorama** du lac des IV Cantons près d'Altstadt, 1350 pieds au-dessus de la mer. Imp. de F. Chardon aîné, 30 rue Haute-feuille, Paris. Publié par Louis Bleuler, au Château de Laufen près Schaffhouse en Suisse. Schaffhausen, ca. 1840. 9/42. Stahlstich. Reicht vom Rigi bis und mit Pilatus; im Vordergrund die Altstadt-Insel, 1 Stunde von Luzern.  
(Stadtschreiber Schürmann, Luzern.)
- Studer, G.**, Panorama vom Jura—Pilatus vom Brameggpass aus. 7. August 1826. 13/42. Farbenskizze.  
(Sammlung der Sektion Bern des Schweizer Alpenklubs.)
- — Panorama von der Bramegg. Originalzeichnung.  
(Sammlung der Sektion Bern des Schweizer Alpenklubs.)
- Studer, S. Gottl.**, Aussicht ab dem obersten Gipfel des Bouchli im Entlibuch, Kanton Luzern. Bern, 1806. 16<sup>1</sup>/<sub>2</sub>/147. Handzeichnung.  
(Stadtbibliothek Bern.)
- — (?) Aussicht von der Bächlen. 27/128. Colorirte Handzeichnung.  
(Stadtbibliothek Bern.)
- — Panorama von der Bächlen. Originalzeichnung.  
(Sammlung der Sektion Bern des Schweizer Alpenklubs.)
- — Panorama von der Bramegg bis Sohlflühe vom Bock aus. September 1827. 98 cm. Bleistift- und Tusch-Skizze.  
(Sammlung der Sektion Bern des Schweizer Alpenklubs.)
- Panorama** vom Bad und klimatischen Kurort Farnbühl bei Schachen, Kanton Luzern. Eigenthümer: Felder-Zemp, Fürsprech. Lithographie von Gebr. Eglin, Luzern, ca. 1874. 36/51. Reclame-tableau in Farbendruck. Mit Panorama vom Albis-, Pilatuskette bis Schimberg, mit 24 Namen von Bergen und Ortschaften.  
(Stadtschreiber Schürmann, Luzern.)

**Studer, Panorama** vom Pilatus—Schlossberg und Männlifluh—Berra vom Feuerstein aus. 23. August 1829. Flüchtige Bleistift- und Tusch-Skizze.

(Sammlung der Sektion Bern des Schweizer Alpenklubs.)

**Panorama** von Herrgottswald (jetzt Hergiswald) am Pilatus. Luzern, ca. 1875. 6/23. Auf einer zusammenlegbaren Adresskarte, auf der Rückseite Ansicht des Pilatus von Norden und des Kurortes Hergiswald. Signirt: Lithographische Anstalt von Gebr. Eglin, Luzern. Farbendruck.

(Stadtschreiber Schürmann, Luzern. Obwohl es heisst Panorama, sind nur sichtbar die Kirche, die Häuser dabei und von den Bergen nur Rigi und Pilatus.)

**Widmer, J., Das Hitzkircherthal** mit seinen Ortschaften am Baldegger- und Hallwyler-See. Vue du château de Heidegg avec ses environs. Lithographie von Gebr. Eglin, Luzern, ca. 1860. 15/88. Kreidezeichnung. Farbendruck.

(Stadtschreiber Schürmann, Luzern.)

**Brunner, J., Ansicht** von Kriens und seinen Umgebungen. Panorama von Nord gegen Süd. Mit Vignetten am Rande: Schloss Schauensee, Kurort und Kapelle Hergottswald, neues Schulhaus, Rettungsanstalt Sonnenberg, Kurhaus Sonnenberg. Luzern, 1865. 12/39. Photographie von C. H. Bär in Luzern. Reicht vom Rigi bis zum Regenfüele. Beigefügt auf dem Blatte: Ortsbeschreibung von Kriens; auch historische Notizen enthaltend.

(Stadtschreiber Schürmann, Luzern.)

**Müller, Ig., Wallfahrt** und Einsiedelei Luthernbad, Kanton Luzern. Nach der Natur gezeichnet von J. M., Maler in Rüdiswil, Ruswil, Kanton Luzern. Luzern. ca. 1845/46. 18/34. Kreidezeichnung. Signirt: Lithographie von F. J. Hindemann b. Bruchthor, in Luzern.

(Stadtschreiber Schürmann, Luzern. Panorama aus dem Thal von Luthern gegen den Napf.)

### Luzern-Stadt.

**Schmid, Frz., Panorama** der Stadt Luzern. Ca. 1820. 60/270. Aufgenommen, gezeichnet und gemalt von Prof. F. Sch. (Original-Manuskript der Bürgerbibliothek Luzern.)

— — **Panorama** der Stadt Luzern. Stahlstich der Kunsthandlung F. S. Füssli in Zürich. Ca. 1820. 40/180. Gestochen von F. Hegi nach dem Original-Manuskript der Bürgerbibliothek in Luzern.

**Vue de Lucerne.** Signirt: C. Bourgeois. 1820. Lithographie de G. Engelmann. 19<sup>1</sup>/<sub>2</sub>/29. 4. Bildet Nr. 2 einer Serie «Vues de Suisse.» (Panorama vom Rigi bis Seelisbergerkulm. Aufgenommen ob der Krummenfluh von West nach Ost, <sup>1</sup>/<sub>2</sub> Stunde von Luzern.)

(Stadtschreiber Schürmann, Luzern.)

**Studer, G., Panorama** von Luzern. 1826. Originalzeichnung.

(Sammlung der Sektion Bern des Schweizer Alpenklubs.)

**Panorama** der Stadt Luzern. Ca. 1830. 29/171. Editeurs Orell, Füssli & Co., Zürich. Kupferstich. Aufgenommen auf einem der Thürme der Musegg. Rundstich.

(Stadtschreiber Schürmann, Luzern. Ist das grösste, und für damalige Zeit das beste Panorama von Luzern.)



- Schmid, Alois**, Panorama de Lucerne et de ses environs, pris du Gibraltar. Gravé par H. Bebi. Publié par Xavier Meyer à Lucerne. 1831. 15/90. Geätzt.  
(Schürmann, Stadtschreiber in Luzern.)
- Schwegler, J.**, Ansicht der Gebirgskette von dem Rossberge an bis Ende der Pilatuskette der Stadt Luzern. Luzern, bey Xaver Meyer, 1833. 12/70. Lithographie von Bernard Eglin in Luzern. Die Höhen sind nach General Pfyffer in Paris. Fuss über den Vierwaldstättersee gezeichnet.  
(Stadtschreiber Schürmann, Luzern.)
- Nigg, Balthasar**, Panorama der Stadt Luzern (von Süd nach Nord). Aufgenommen beim Landgut Geissenstein. Ohne Titel, noch Ort, noch Jahr. Erschien ca. 1835. 35/80. Quer Fol. Kreidezeichnung. Blau gedruckt.  
(Stadtschreiber Schürmann, Luzern.)
- Schwegler, J.**, Vue de la chaîne des Montagnes depuis le Righi jusqu'au Mont Pilate. Luzern, 1838. 7/27<sup>1/2</sup>. Lithographie des Frères Eglin à Lucerne. Mit 28 Bergnamen. Rückseite: Adresskarte der Pension Aeschmann, Luzern, mit Ansichten vom Hause.  
(Stadtschreiber Schürmann, Luzern.)
- — Panorama von Luzern, aufgenommen beim Hotel zum Schwanen. Luzern, ca. 1838. 8/52. Lithographie des Frères Eglin à Lucerne. Ohne Namen der Berge, ohne Höhenangaben und ohne Jahrangabe. Kreidezeichnung. Auf der Rückseite: Adresskarte des Proprietärs, Ansicht des Hotels, Sehenswürdigkeiten-Verzeichniss.  
(Stadtschreiber Schürmann, Luzern.)
- Triner**, Vue de la chaîne des montagnes depuis le Rigi jusqu'au mont Pilate, prise de l'hôtel du Cygne de la belle vue à Lucerne. Luzern, ca. 1838. 6<sup>1/2</sup>/44<sup>1/2</sup>. Lithographie des Frères Eglin à Lucerne. Kreidezeichnung. Mit zahlreichen Namen und Höhenangaben der Berge in französischen Fuss und Verzeichniss von Luzern's Sehenswürdigkeiten. Titel französisch und englisch.  
(Stadtschreiber Schürmann, Luzern.)
- Rothweiler, A.**, Vue, prise de l'hôtel des Balances. Luzern, ca. 1840. 8/21. Lithographie von Weingartner und Söhne in Luzern. Mit 33 Namen von Bergen und Ortschaften, ohne Höhenangaben. Auf der Rückseite: Ansicht des Gasthofes zur Wage, Eigenthümer Anton Müller. Reclamenbild.  
(Stadtschreiber Schürmann, Luzern.)
- Bütler, Anton**, Panoramatische Ansicht von Luzern. Aufgenommen am Wege nach Hitzlisberg. Luzern, ca. 1848. 18/30. Lithographie in gelbem Ton von Gebr. Eglin in Luzern.  
(Stadtschreiber Schürmann, Luzern.)
- Schwegler, X.**, Panorama von Seeburg bei Luzern. Aufgenommen beim Pavillon ob der Pension Seeburg. Reicht von Niederbaucnstadt bis Regenflüele. Ca. 1850. 14/49. Lithographie von Gebr. Eglin in Luzern. Kreidezeichnung. Tondruck.  
(Stadtschreiber Schürmann, Luzern.)

- Panorama** von Luzern, vom Schweizerhofquai aus; aufgenommen vermittelst Ls. Meyer's neuem toposcopischem Zeichnungsapparat. Luzern, 1. Ausgabe, 1850. Gross Fol. Die Höhen in französischen Fuss über Meer. Die directen Entfernungen in Schweizerstunden. Lithographie bei Gebr. Eglin in Luzern. Zeichner nicht angegeben. Federzeichnung. Ist eine Halbkreisansicht, welche die Karte umschliesst. Die Karte reicht soweit als die Rundschau (bis und mit Klariden, Tödi, Urirothstock, Titlis, Rigi, Pilatus, Mittagsgüpfli).  
(Stadtschreiber Schürmann, Luzern. Ist eine Copie des am Schweizerhofquai in Luzern aufgestellten Bergzeigers; letzterer ist auf lithographischen Stein gravirt und signirt: Gravirt von Josef Schwieger. Auf einer 2. Ausgabe ist beigezeichnet: Verlag von Louis Meyer-Gloggner.)
- Schmid**, Panorama de Lucerne, depuis la Fluhmatt. Lucerne, chez l'éditeur H. Däniker. 13<sup>1</sup>/<sub>2</sub>/59. Edition originale. Kreidezeichnung in 2 Farben. Mit 49 Namen von Bergen und Ortschaften. Höhenangaben in franz. Fuss.  
(Stadtschreiber Schürmann, Luzern. Däniker war in Luzern als Buchhändler und Verleger etablirt in den Jahren zwischen 1850 und 1860.)
- Panorama** des Vierwaldstättersees und seiner Umgebungen. Publié par Henri Däniker à Lucerne. Druck von Ruff & Hofer in Zürich. 22/46. Kreidezeichnung. Ohne Jahresangabe. Titel in deutsch, französisch, englisch und italienisch.  
(Stadtschreiber Schürmann, Luzern.)
- Labhardt**, E., Vue de Lucerne et de la chaîne des Alpes, prise des trois tilleuls. Dessinée d'après nature et sur pierre par E. L. Imp. Ruff & Hofer à Zurich. Zürich, ca. 1850. 22<sup>1</sup>/<sub>2</sub>/36. Edition originale à Lucerne chez l'Éditeur Hy. Däniker. Mit 41 Berg- und Ortsnamen, wovon 13 Bergnamen mit Höhenangaben in Fuss.  
(Stadtschreiber Schürmann, Luzern.)
- Sabathier**, L., Panorama de Lucerne, des Hauteurs de «Gibraltar». Paris, (?) ca. 1854. 13/54. Kreidezeichnung. Tondruck, 3 Farben.  
(Stadtschreiber Schürmann, Luzern. Aus: Vues panoramiques de la Suisse, par Sabathier. 1860er Jahre.)
- — Panorama de Lucerne de la gare du chemin de fer (vers le nord). Ohne Ortsangabe. Erschien ca. 1857. 13/54. Farbendruck, 4 Farben.  
(Stadtschreiber Schürmann, Luzern.)
- Vue** de Lucerne, prise du Schweizerhof. Chez Eglin frères. In den 1860er Jahren erschienen. 10/52. Federzeichnung. Mit 57 Namen und Höhenangaben der Berge und mit der protestantischen Kirche.  
(Stadtschreiber Schürmann, Luzern.)
- Lake** Lucerne, Switzerland. Autor nicht angegeben. Trockenstempel: G. Baxtor, Inventor et patente, 11 & 12 Northampton Square. Ca. 1850—60. 26/38. Farbendruck. Ansicht der Stadt von West. Von allen Bergen ist einzig der Rigi angegeben, alles übrige ist verduftet, darüber scheint die Sonne sichtbar. Es ist fast ein Phantasiebild und doch ein englischer guter Farbendruck. Obwohl die Ansicht von einem erhöhten Punkte (Gütsch) aufgenommen und technisch gut ausgeführt ist, sieht man von allen drei Brücken in der Stadt nur eine, welche überdies mitten in der Reuss aufhört. Es fehlen auch der Wasserturm und die Museggringmauer, die Wahrzeichen von Luzern.  
(Stadtschreiber Schürmann, Luzern.)

- Meyer-Glogner, Louis**, Panorama des Luzernersees vom Schweizerhofquai aus, in Luzern aufgenommen vermitteltst L. Meyer's neuem toposcopischem Zeichnungsapparat. Luzern. Gross Fol. Halbkreis. Die Höhen in franz. Fuss über Meer. Die direkte Entfernung einer Anzahl Städte in Schweizerstunden. Im innern Halbkreis eine Karte soweit die Rundschau reicht (Tödi, Clariden, Urirothstock, Titlis). Das Original ist am Schweizerhofquai in Luzern aufgestellt, auf lithographischen Stein gravirt. Breite 1 m. Zwei Ausgaben.
- Meyer**, Panorama vom Quai in Luzern. 2 Bl. Lithographie.  
(Müller-Wegmann'sche Sammlung, Sektion Uto des Schweizer Alpenklubs.)
- Keller, H.**, Panorama vom Vierwaldstättersee. 5/130. Lithographie. Colorirt.  
(Prof. Amrein, St. Gallen.)
- Schmied, Franz**, Panorama de la ville de Lucerne et de ses environs. Panorama der Stadt Luzern und ihrer Umgebung. 29/170. Stahlstich von F. Hegi. Das Originalgemälde befindet sich im Magazin von Sal. Füssli, Nachfolger von Keller & Füssli in Zürich.  
(Vaterländische Bibliothek Basel. Eingebunden.)
- Schmid, Augustin**, Vue de la chaîne des montagnes depuis le Rossberg jusqu'au Pilate, prise au milieu du pont de la cathédrale. Luzern, bei Xaver Meyer. 11/45<sup>1</sup>/<sub>2</sub>. Kupferstich.  
(Dr. Wackernagel, Basel.)
- — Grosses Panorama von Luzern. Colorirt. Aquatinta.  
(Müller-Wegmann'sche Sammlung, Sektion Uto des Schweizer Alpenklubs.)
- Panorama vom Quai in Luzern.** 2 Bl. Lithographie.  
(Müller-Wegmann'sche Sammlung, Sektion Uto des Schweizer Alpenklubs.)
- Schmied, August**, Aussicht vom Gütsch (Luzern) aus.  
(Stiftsbibliothek Einsiedeln.)
- Panorama der Alpenkette vom Schweizerhofquai in Luzern** (Alpenzeiger). Verlag von Gebr. Eglin. Luzern. Halber Kreisring 24/108.  
(Prof. Dr. G. Sidler, Bern.)
- Schmid**, Panorama des Vierwaldstättersees von Luzern aufgenommen. Gestochen von Ruff. Verlag von J. H. Locher's Buchhandlung in Zürich. 8/55.  
(Prof. Dr. G. Sidler, Bern.)
- Vue des Alpes prise de la Terrasse du Château Gütsch, près Luzerne.** Mit Plan der Stadt und Ansicht der Gütsch-Bahn. I. Ausgabe: E. Hodel, Autotypie Suisse; II. Ausgabe: H. Fischer. X., A. Riesbach, Zeichner. Beides Ausgaben der Meyer'schen Buchdruckerei. Luzern. 20/31.  
(Schürmann, Stadtschreiber in Luzern.)
- Schwegler, J.**, Kleines Panorama von Luzern. Lithographie des Frères Eglin à Lucerne. J. Schwegler, sculp. Luzern, ca. 1860. 5<sup>1</sup>/<sub>2</sub>/17. Briefkopf. Gravirt.  
(Schürmann, Stadtschreiber in Luzern. Luzern ist dargestellt von der Südseite, bevor der Bahnhof und die Seebrücke stunden.)
- Schwegler, X.**, Panorama vom Sonnenberg bei Luzern, Kurhaus und Pension von Dr. Geissler. Lithographie von Schwegler & Söhne in Luzern. Ca. 1861. 23/103. Auf Stein gezeichnet von X. Schwegler. Kreidezeichnung. In drei Farben ausgeführt. Gutes Reklamebild.  
(Schürmann, Stadtschreiber in Luzern.)

**Martens**, Panorama de Lucerne et du Rigi. Photographie. Imp. Lemerancier, rue de Seine 57, Paris. Eug. Ciceri, lithographe. Publié par Goupil & Cie., le 1er avril 1864. Paris, Londres. La Haie, Bruxelles. New-York, published by M. Knoedler, 32/99. Lithographie. Farbendruck. Mit 10 Bergnamen, ohne Höhenangaben.

(Schürmann, Stadtschreiber in Luzern.)

**Panorama** der Alpenkette. Aufgenommen vom Schweizerhofkai in Luzern. Luzern, 1867. Verlag von Gebr. Eglin, Lithographie und Kunsthandlung in Luzern, Kappelgasse Nr. 260. Halbrund. 39/88. Die Höhen sind in Metern über Meer nach dem eidgenössischen Atlas angegeben. Die direkten Entfernungen vom Standpunkte sind in Schweizerstunden zu 16000 Fuss (oder 14800 m.) bezeichnet.

(Schürmann, Stadtschreiber in Luzern.)

— — von Luzern, vom Café-Restaurant Musegg aufgenommen. Lithographie von Eglin, Luzern. Ca. 1870. 7/17. Ansicht vom Rigi bis und mit Pilatus, mit 11 Bergnamen. Auf der Rückseite eine Adresskarte.

(Schürmann, Stadtschreiber in Luzern.)

**Sterlin-Hauser**, R., Panorama der Vierwaldstätter-Alpen vom Schweizerhof in Luzern gesehen. Lithographie von J. J. Hofer in Zürich, 1870—71. 12/49.

(In viele Reisebücher übergegangen.)

**Berlepsch**, H. A., Zwei Panoramen, 3 Karten, mehrere Pläncchen. Luzern, 1871. 8.

(H. A. Berlepsch, Luzern und der Vierwaldstättersee.)

**Imfeld**, X., Gebirgs panorama von Luzern am Quai National. Aufgenommen im Auftrage des Verschönerungsvereins Luzern. Wurster, Randegger & Cie., Winterthur, 1875. Gross Folio. Gebirgsansicht, Halbrund. Im innern Halbkreis: Karte der Gegend ohne Gebirgszeichnung (nur Wasser, Strassen, Ortschaften, Höhenangaben). Umfasst Bern bis Churfirsten, Stadt Zug bis Basodino.

(Schürmann, Stadtschreiber in Luzern.)

**Campagne** Studhalden, Propriétaire H. Segesser, Captne. Panorama pris de la maison. Luzern, ca. 1875. 7/32. In 3 Farben. Mit 21 Namen von Bergen etc.

(Schürmann, Stadtschreiber in Luzern.)

**Slierlin**, Panorama der Vierwaldstätter-Alpen vom Schweizerhof von Luzern aus gesehen. Lithographie von J. J. Hofer in Zürich, 1876. 12/49.

(Beilage zu: Luzern und der Vierwaldstättersee und die Urkantone, ein Wanderbuch von H. A. Berlepsch. Ergänzt 1876. Luzern, C. F. Prell.)

**Frith**, Panorama of Lucerne from three «Linden». Signirt: Photogr. by Frith. 1882. 10/100.

(Schürmann, Stadtschreiber in Luzern. Der Photograph ist etablirt in Rygate, England. Im Kunsthandel in 3 Blättern, die zusammengehören.)

**Mayerhofer**, H., Aussicht von der Erziehungsanstalt Sonnenberg. Vom Schwalmis bis und mit Pilatus. Meyer'sche Buchdruckerei (H. Keller), Luzern, 1884. 10/27. Zinkographie.

(Ist eine Beilage zur Broschüre: Zum fünfundzwanzigsten Jubiläum der Rettungsanstalt Sonnenberg, 22. September 1884.)

**Lucerne and its neighborhood.** Panorama of Lucerne (vom Gütsch aus mit der Bergkette Rigi bis Pilatus). Umgeben von kleinern Bildern, Schweizerhof, Hôtel National, Gotthardbahn, Rigi-bahn. London, 1885. 34/50. Mit einer Spalte Text dazu.

(The illustrated London News, 20. Juni 1885.)

**Panorama** der Drahtseilbahn Gütsch bei Luzern. Propriétaire J. Businger. Lithographische Anstalt von Thellung & Stauffacher, Zürich. Zürich, 1885 zum ersten Mal. 35/54 innerhalb der Randlinien. Reklametableau auf dem Fahrtenplan der Gütschbahn. Farbendruck in 5 Farben. Nebstdem mit Ansicht der Gütschbahn, in Kreide.

(Schürmann, Stadtschreiber in Luzern. Das Hotel und die Bahn sind, um beide und das Panorama zu gleicher Zeit zur Anschauung zu bringen, verkehrt gestellt, d. h. der Natur der Sache gemäss würde man beim Einblick des Panoramas das Hotel von hinten sehen, die Bahn, weil steil vorn hinunter, gar nicht. Damit man beides sieht, hat sich der Künstler diese Lizenz erlaubt.)

**Troger, O.,** Vue prise de l'Hôtel-Pension du Château Gütsch, Lucerne, Suisse. Propriétaire J. Businger. Chromolithographie von Thellung & Stauffacher, Zürich. Luzern, 1884. 18/55. Farbendruck.

**Imfeld, X.,** Gebirgs Panorama vom Quai beim Hôtel National. Aufgenommen im Auftrage des Verschönerungsvereins. Wurster, Randegger & Co. in Winterthur. Erschien erstmals 1889. Halbkreis. Radius 34. 53/95. Mit Karte im innern Halbkreis, zahlreiche Orts- und Bergnamen. Ohne Schraffur, ohne Kurven und ohne Farben.

(Ist eine Orientierungskarte nach dem Bergzeiger vor dem Hôtel National.)

**Panorama** von Luzern. Westentasche Panorama-Collection. Nr. 11. Hofer & Burger, Zürich, 1892. 5/45.

**Göldlin, Ig.,** Panorama vom Kurhaus auf dem Menzberg, Kanton Luzern. Lithographie von Weingartner & Söhne in Luzern. Ca. 1840—1850. 12/20. Kreidezeichnung. Bergansicht. Kleines Reklametableau.

(Schürmann, Stadtschreiber in Luzern.)

**Widmer, Josef,** Panorama von St. Michelskreuz (Klein Rigi) auf Rootenberg, Kanton Luzern, 2520 Fuss über Meer. In den 1850er Jahren erschienen. 12/250. Lithographie. Kreidezeichnung. Farbendruck. Mit zahlreichen Angaben von Ortsnamen. Reklamenbild.

(Schürmann, Stadtschreiber in Luzern.)

**Brunner, Josef,** Ansichten von Münster, Vues de Munster, Canton de Lucerne. Ca. 1875. 19/27. Das Blatt ist in 3 parallele Abschnitte getrennt. Der mittelste Theil, 7<sup>1</sup>/<sub>2</sub>/27, enthält das Panorama, der obere Abschnitt 5, der untere 4 Ansichten der interessantesten Gebäude; nebstdem ist im untersten Abschnitt eine Ortsbeschreibung (enthaltend historische Notizen über Münster). Das Blatt ist eine photographische Reproduktion einer Federzeichnung und wurde s. Z. vom Autor selbst, wie mehrere andere seiner ähnlichen Aufnahmen, colportirt.

(Schürmann, Stadtschreiber in Luzern.)

**Panorama**, aufgenommen von der Pension Gottlieben in Meggen. 10/31. Lithographie von Weinig & Co., Zürich. Mit Kärtchen und Ansicht der Pension.

(Schürmann, Stadtschreiber in Luzern.)

— — aufgenommen von der Pension Gottlieben in Meggen. Ca. 1860. 10/31. Lithographie von R. Wallis in Luzern. Radirt. Mit Ansicht des Gasthauses und topographischem Kärtchen der Gemeinde Meggen. Ohne Kurven und Höhenangaben. Gut ausgeführtes Reklamenblatt.

(Schürmann, Stadtschreiber in Luzern.)

**Schwegler, X.**, Panorama von Gottlieben in Meggen am Vierwaldstättersee. Zinkographie von Schröder. 1872. 15/32.

(Schürmann, Stadtschreiber in Luzern. Ist eine Beilage zur Broschüre: Gottlieben am Vierwaldstättersee. Klimatische Kuranstalt. Eigenthümer G. Zingg-Stoker in Meggen. Von August Feierabend, Arzt in Luzern.)

### *Pilatus.*

**Schwegler, X. und J.**, Panorama vom Pilatus. Auf dem Esel aufgenommen. Gedruckt von Th. Uhr-Ulrich in der Kaiser'schen Buch- und Kunsthandlung in Luzern. Luzern, circa 1855. 23/104. Lithographie in 5 Farben.

(Schürmann, Stadtschreiber in Luzern. Auf der Aufnahmeortstelle eine Gruppe von 5 Personen. Das Panorama enthält keine Bergnamen. Die Contouren der Berge mit den Namen und Höhenangaben sind auf einem besondern Blatte von gleicher Grösse (Lithographie) beigegeben.)

**Siegfried, H.**, Panorama vom Pilatus. Verlag von J. H. Lochers Kunsthandlung in Zürich. Dessiné et gravé par H. Siegfried. Zürich, circa 1857. 10/67.

(Schürmann, Stadtschreiber in Luzern. Noch ohne Hotel.)

**Dikenmann, N.**, Panorama du Mont Pilate. Zürich chez R. Dikenmann, Peintre, Rindermarkt 353. Dessiné et gravé par N. Dikenmann. Editionsoriginal. Zürich, circa 1860. 10/65. Les chiffres indiquent la hauteur au-dessus de la mer en pieds de Paris. Mit dem Hotel Bellevue und dem Pavillon auf dem Esel. Zahlreiche Orts- und Bergnamen. Exemplare in Schwarz- und in Blaudruck.

(Schürmann, Stadtschreiber in Luzern.)

**Schwegler, X.**, Souvenir du Pilate. — Album von 10 Ansichten. Signirt: X. Schwegler, dessinateur. Luzern, 1860. Jedes Bild 10<sup>1</sup>/<sub>2</sub>/16. Lithographie de Schwegler fils à Lucerne. Zehn Blätter.

(Schürmann, Stadtschreiber in Luzern.)

**Winterlin & Himely**, Pilatus am Südabhange des Renggpasses. Vue vers Alpnach et Sarnen, prise sur le passage de la Rengg au pied du Mont Pilate. Circa 1860. 20/28. A Basle chez Birmann & fils. Ist eine panoramatische Ansicht des Thales von Obwalden mit den etwas vergrösserten Berneralpen im Hintergrunde. Stahlstich und geätzt.

(Schürmann, Stadtschreiber in Luzern.)

**Dikenmann, N.**, Panorama vom Hotel Klimsenhorn, Pilatus. 1 Bl. Aquatinta.

(Müller-Wegmann'sche Sammlung, Sektion Uto des Schweizer Alpenklubs.)

**Schwegler, X. und J.**, Panorama vom Pilatus. Auf dem Esel aufgenommen. Aufgenommen und lithographirt von X. und J. Schwegler. Gedruckt von Th. Uhr-Ulrich in der Kaiser'schen lithographischen Anstalt. Verlag der J. Kaiser'schen Buch- und Kunsthandlung in Luzern. Ohne Angabe des Jahres.

Erschien circa 1860. 23/103. In 4 Farben. Kreidezeichnung. Keine Bergnamen. Die Bergnamen und Höhenangaben sind auf einem besondern Blatte (letztere in Pariserfuss) beigefügt, welches die Contouren der Berge in Federzeichnung und in gleicher Grösse wieder gibt, wie das Farbendruckbild.

(Schürmann, Stadtschreiber in Luzern.)

**Schwegler, J.**, Panorama du Pilate, pris sur l'Escl, 6532' au-dessus de la mer. Imprimé et lithographié de Schwegler et fils à Lucerne. Luzern ohne Jahrgabe; erschien in der Zeit zwischen 1860 und 1866. 16/120. Mit 187 Namen von Bergen und Ortschaften.

(Schürmann, Stadtschreiber in Luzern. Nicht möglich das Jahr genau anzugeben. Der Zeichner und Editeur sind nach Amerika. und der Nachfolger kann über diesen Punkt nicht Auskunft geben.)

— — Panorama du Pilate, pris de l'Escl, 6532' au-dessus de la mer. Imprimé et lithographié de Eglin frères à Lucerne. Circa 1866 bis 1867. 16/120. Lithographischer Tondruck, 4 Farben. 187 Namen, ohne die in der Terrainzeichnung angebrachten.

(Schürmann, Stadtschreiber in Luzern. Ist genau das Nämliche wie die Ausgabe von 1860—1866. Nur ist an die Stelle des Namens des früheren Editeurs Schwegler et fils der Name Eglin frères à Lucerne getreten, an welche die Lithographie-Steine durch Kauf übergegangen waren.)

**Panorama** von der Würzenegg (beim Eigenthal am Pilatus). Luzern, circa 1875. 6/23. Lithographie von Gebr. Eglin in Luzern. Farbendruck. Umfasst die Aussicht vom Albis bis Tomlishorn, 22 Bergnamen. Rückseite: Ansicht des Kurhauses Eigenthal und Adresskarte.

(Schürmann, Stadtschreiber in Luzern.)

**Britschgi**, Panorama vom Escl. Souvenir du Pilate: Hotel Bellevue, Hotel et Pension Klimeshorn, Hotel et Pension Pilatus in Alpnach-Gstad, Propriétaire: Major Britschgi. Luzern, 1877. 10/15. Lithographie von Pöppler u. Cie., Luzern. Tondruck. Das Blatt enthält (alles auf einer Seite): Ein Panorama vom Escl mit 55 Berg- und Ortsnamen, nebst Vignetten vom Kriesloch, Hotel Klimeshorn und Hotel Pilatus-Alpnach.

(Schürmann, Stadtschreiber in Luzern.)

**Weber, J.**, Alpenansicht vom Pilatus-Kulm aus. Orell, Füssli & Cie., Zürich, 1888—1889. 16/29.

(Schürmann, Stadtschreiber in Luzern. Ist ein Panorama vom Hotel Pilatus-Kulm aus gegen Süd und Südwest, beim Mondschein. Wanderbild: Der Pilatus.)

— — Der Vierwaldstättersee, vom Escl (auf dem Pilatus) aus. Das Panorama reicht von Zug bis zum Scheerhorn. 1838—1889. 12/21.

(Schürmann, Stadtschreiber in Luzern. Wanderbild: Die Pilatusbahn von J. Hardmeyer mit 32 Illustrationen von J. Weber, 1889. Verlag von Orell, Füssli & Cie., Zürich.)

**Imfeld, X.**, Alpenpanorama vom Pilatus (Tomlishorn 2133 Meter). Für die Sektion Pilatus des Schweizer Alpenklubs gezeichnet und gestochen von X. Imfeld, Ingenieur. Aufnahme nach der Natur. Radius des Projektionscylinders 50 cm. Höhen in Metern. Zahlen in ( . . ) geben die Entfernung in Kilometern. Verlag von C. F. Prell's Buchhandlung in Luzern. 24/312. Federzeichnung, Lithographie und Tondruck. Das beste und genaueste aller bisher erschienenen Panoramen vom Pilatus. Ohne Randlinie. Am oberen Rande 440 Namen von Bergen, Ortschaften, Seen etc. Dazu zahlreiche Namen auf der Bildfläche.

(Jahrbuch des Schweizer Alpenklubs.)

**Perrin**, Panorama vom Rooter-Berg (St. Michaels Kreuz). Lithographie. (Müller-Wegmann'sche Sammlung, Sektion Uto des Schweizer Alpenklubs.)

**Durheim, J. und Studer, Gottlieb**, Panorama der Alpenkette vom Oberrn Schymberg. J. Durheim, Geometer und Frau, unter gefälliger Mitwirkung des Hrn. Alt-Regierungsstatthalters Gottlieb Studer von Bern. Bern, 1875. 15/60. Lithographie von F. Lips in Bern. Mit 220 Berg- und Ortsnamen.

**Schlachtkapelle** bei Sempach, 1886 (mit Panorama der Aussicht und Angabe der Namen der Berge: Rigi, Scheerhorn, Titlis, Pilatus). Topographie des Schlachtfeldes. 14/23. Beilage zu: Die Helden von Sempach. Von Pusikan. Zürich, Verlag von Hofer & Burger, Graphische Anstalt. Erschien 1886.

(Schürmann, Stadtschreiber in Luzern. Im nämlichen Buche: 20 Tafeln fein colorirte Wappen der Gefallenen (Eidgenossen und Oesterreicher). Das Schlachtkapellen-Bild in Kreidezeichnung trägt keinen Namen des Künstlers (Zeichners etc.))

**Sempacher-See**, Der, und seine Umgebung. Vue du lac de Sempach avec ses environs. Luzern, 1870. 16/80. Lithographie von Gebr. Eglin, Luzern. Farbendruck. Kreidezeichnung mit 2 Vignetten. Winkelried-Denkmal und die Schlachtkapelle.

**de Mechel, Ch.**, Panorama der Berge der Vierwaldstättersee. Vue perspective de la partie la plus élevée du centre de la Suisse. Uri, Schwyz, Unterwald, Zoug, Glaris, Lucerne. Publiée à Basle en 1780 par Chr. de Mechel, Graveur et membre de divers Académies. Qu. Fol. Kupferstich 60/75. In der Regel in colorirten Exemplaren.

**Vierwaldstättersee**, Auf dem: Gebirgs- und Ufer-Ansichten. 6 Ansichten: Bei Brunnen gegen Flüelen; bei Beckenried gegen Brunnen; bei Vitznau gegen S. W.; Pilatus von Weggis aus; bei Meggenhorn; zu Luzern. Zürich, ohne Jahreszahl. 6/145. Farbendruck. H. Keller's, Geographischer Verlag.

(Prof. Dr. G. Sidler, Bern.)

**Thenot-Morier**, Le Lac de Lucerne et le Rigi, Canton de Lucerne. Imprimerie Gaudard, rue de Jardin, Paris. London, E. Gaudard & Cie., 2. A., Berner St., Oxford St. Circa 1860. 22/28. Lithographischer Farbendruck. Peint et lithographié par Thenot-Morier, éditeur, Paris.

(Schürmann, Stadtschreiber in Luzern. Panoramatisch behandelte Aussicht, aber mit französischer Lizenz in den Contouren. Aussicht von Vitznau gegen S. W.)

**Brunner, Josef**, Wohlhausen - Wiggern und Wohlhausen - Werthenstein. Photographie nach Handzeichnung; nicht signirt. Die Zeichnung ist notorisch von Josef Brunner von Horw. Luzern, circa 1866. 12/24<sup>1/2</sup>. Mit Vignette: Das ehemalige Kloster Werthenstein. Beigefügt sind: Historische Notizen über Wohlhausen und Werthenstein.

(Schürmann, Stadtschreiber in Luzern.)

**Panorama** von Weggis. Hotel und Pension Bellevue Weggis. Vierwaldstättersee. Ansicht des Gasthofes und Panorama vom Rigi bis und mit Pilatus. Luzern, circa 1870. Lithographie von Gebr. Eglin, Luzern. Tondruck. Reklametableau, Verzierungen in Golddruck.

(Schürmann, Stadtschreiber in Luzern.)



**Panorama** vom Rigiblick bei Weggis am Vierwaldstättersee. Luzern, circa 1870. 8<sup>1</sup>/<sub>2</sub>/108. Quer. Lithographie von Gebr. Eglin, Luzern. Mit 50 Berg- und Ortsnamen.  
(Schürmann, Stadtschreiber in Luzern.)

### Neuenburg.

**Moritz, F. W.**, Vue générale des Alpes, prise de la maison de Bellevaux. Grosses Panorama, colorirt. Remarques géologiques de M. de Buch.

**Vue de la chaîne des Alpes près de Bellevaux.** Neuchâtel chez F. W. Moritz. 7/288. Lithographie.

(Vaterländische Bibliothek Basel. Avec «une grande explication» unter und neben dem Panorama. Colorirt.)

**Explication** de la vue générale de la chaîne des Alpes (prise de la maison de Bellevaux à Neuchâtel). 5 feuilles en 2 parties. Das ganze Panorama 7/288, jede Partie 51<sup>1</sup>/<sub>2</sub>/54<sup>1</sup>/<sub>2</sub>. Kupferstich.  
(Stadtbibliothek Bern.)

### Chaumont.

**Vue panoramique de Chaumont.** 1805. Grosse Tafel ohne Legende.  
(Manuel du voyageur en Suisse, J. G. Ebel.)

**Osterwald,** Panorama von Chaumont bei Neuenburg. 4 Bl. Colorirte Aquatinta.

(Müller-Wegmann'sche Sammlung, Sektion Uto des Schweizer Alpenklubs.)

**Panorama** de Chaumont dédié au noble et vertueux conseil général de la ville de Neuchâtel. Neuchâtel, 1827. Une feuille. 4.

**Henriod, H. E.**, Panorama de Chaumont près de Neuchâtel. Circa 1835. Lithographie de Sourel.

**Baumann, H.**, Panorama de Chaumont près Neuchâtel. 1835. 4 gravirte Blätter, auch colorirt erschienen.

**de Pourtales, E.**, Un coucher de soleil sur les Alpes depuis la côte de Chaumont. Exposition de Neuchâtel. Neuchâtel, 1849.

**Baumann, H.**, Panorama de Chaumont. Exposition de Neuchâtel. Neuchâtel, 1853. Aquarell.

— — Panorama des Alpes depuis Chaumont. Neuchâtel, 1869. Kl. Lithographie de H. Furrer.

**Imfeld, X.**, Panorama de Chaumont, dressé par ordre de la Section neuchâteloise du Club alpin suisse. Juin 1881. Etablissement lithographique de Wurster, Randegger & Cie. à Winterthur. Neuchâtel, 1882. 17/195.

**Panorama** de Chaumont près Neuchâtel en Suisse. 10/83.

**Schmid, Fr.**, Panorama du Chaumont. 18/141.

**Panorama** von Chaumont bei Neuenburg. Colorirte Aquatinta.

(Müller-Wegmann'sche Sammlung, Sektion Uto des Schweizer Alpenklubs.)

— — de la chaîne des Alpes et des Lacs du Jura depuis Chaumont, station climatérique 1170 m. Neuchâtel. 6/51<sup>1</sup>/<sub>2</sub>. Lithographie de H. Furrer.

(Vaterländische Bibliothek Basel. Mit Ansicht der Hôtels. Colorirt.)

## Neuenburg-Stadt und Umgebung.

- Baumann, H.**, Panorama de Neuchâtel. Neuchâtel, 1842. Aquarell.  
 — — Panorama de Neuchâtel, Sperli, sc. Neuchâtel, 1845. Gross.  
 — — Panorama de Neuchâtel. Neuchâtel, 1860. Gross. Lithographie de H. Furrer et Ph. Suchard.
- Panorama des Alpes depuis Neuchâtel.** 1867. Lithographie de H. Furrer. (Guide du voyageur à Neuchâtel, L. F. et Dr. G.)
- de Pourtalès, E.**, Les Alpes bernoises depuis le bord du lac au Crêt. Tableau. 1874.
- Panorama des Alpes depuis Neuchâtel.** Neuchâtel, 1875. Kl. Lithographie de H. Furrer. (Le Rameau du sapin.)  
 — — des Alpes depuis Neuchâtel. 10/50. (Le Rameau du sapin, 1 Septembre 1875.)
- Colomb, Eug.**, Panorama de La Tourne, publié par la Section neuchâteloise du Club alpin suisse. En 1885. En deux feuilles. 18/80. Lithographie de H. Furrer.  
 — — Panorama de La Tourne, publié par la Section neuchâteloise du Club alpin suisse. Neuchâtel, 1886. 24/165.
- Guillaume, L.**, Sammlung von Panoramen über die Eisfläche des Neuenburgersees und die Fontaines. (Im Besitz von Dr. L. Guillaume, Direktor, Bern.)  
 — — 33 panoramatische Darstellungen des Zufrierens vom Neuenburgersee, aufgenommen von der Strafanstalt Neuenburg aus. 1879 bis 1880. 4 à 30/53 und 19 à 30/210. Originalzeichnung. (Im Besitz von Direktor Dr. Guillaume, Bern.)
- Châtelet**, Vue des montagnes du Val de Travers d'où l'on aperçoit le lac. Dupan, sc. Paris, 1780. Fol. (Tableaux de la Suisse Laborde.)
- Huguenin-Lassauguete**, Le Val-de-Ruz depuis Saules. Chaux-de-Fonds. Lithographie d'A. Château, Locle. (Almanach agricole.)
- Jaccottet, J.**, Vue panoramique de la Chaux-de-Fonds. Neuchâtel, 1863. Lange Tafel. (Itinéraire des montagnes neuchâteloises.)

## St. Gallen.

- Simon, S.**, Panorama vom Alvier bei Sargans. Hofer & Burger, Zürich. 1881. 22/390.
- Schmied, D. A. und Schmied, F.**, Aussicht auf dem Ammon ob Wesen. (Stiftsbibliothek Einsiedeln.)
- Keller, H.**, Aussicht vom Biberlikopf bei Wesen. Gezeichnet und herausgegeben von H. Keller, Kunstverleger. Zürich, 1828. 7/42.  
 — — Panorama vom Freudenberg bey St. Gallen, nach der Natur gezeichnet von H. Keller, gestochen von J. Scheurmann. (Mit Ansicht des Wirthshauses.) Mit Ergänzungsstück Ost-Süd. Füessli & Cie. zur Meisen. Zürich, 1821; Zusammen: 9/312.  
 — — Panorama gezeichnet im Wirthshaus auf dem Freudenberg bey St. Gallen. Zürich bei Füessli & Cie., 1821. 9<sup>1</sup>/<sub>2</sub>/286, Ergänzungsstück 9<sup>1</sup>/<sub>2</sub>/26<sup>1</sup>/<sub>2</sub>. Kupferstich, gestochen von J. J. Scheurmann. (Ziegler'sche Sammlung, Basel. Schwarzes Exemplar. Mit Ansicht des Wirthshauses auf dem Freudenberg.)

**Isenring, J. B.**, Panorama von St. Gallen, vom St. Laurenzenthurm aufgenommen. St. Gallen bei J. B. Isenring. 26<sup>1/2</sup>/134. Lithographie von C. Burekhard.  
(Vadianum St. Gallen.)

— — Ansicht der Stadt St. Gallen und deren Umgebung, aufgenommen von St. Peter und Paul. Zeichnung, Stich und Verlag von J. B. Isenring. St. Gallen. 16/72.  
(Prof. Dr. G. Sidler, Bern.)

**Müller**, Panorama vom Kurhaus Palfries (Palfries-Alp am Alvier, östlich von Fluns und von Mels). 4 Bl. Bleistift-Zeichnung.  
(Müller-Wegmann'sche Sammlung, Sektion Uto des Schweizer Alpenklubs.)

#### Rapperswil.

**Schmied, D. A. und Schmied, F.**, Panorama vom Meienberg bei Rapperswil. 5 Nummern. 1829.  
(Stiftsbibliothek Einsiedeln.)

— — Panorama von Rapperswil. 4 Bl. Colorirte Radirung.  
(Müller-Wegmann'sche Sammlung, Sektion Uto des Schweizer Alpenklubs.)

— — Panorama von Rapperswil. Lithographie.  
(Müller-Wegmann'sche Sammlung, Sektion Uto des Schweizer Alpenklubs.)

**Isenring, J. B.**, Panorama von Rapperschwyl und vom Zürichsee. Zu haben beim Herausgeber J. B. Isenring, St. Gallen. 18/123.  
(Prof. Dr. G. Sidler, Bern.)

**Fehrenbach, A. W.**, Panorama vom Toggenburg, vom Rosenbühl (in Ebnat) aus gesehen. Zürich. 11/106. Lithographie.  
(Ziegler'sche Sammlung Basel. Colorirt. Mit Ansicht der Villa Rosenbühl.)

#### Speer.

**Senn, Walter**, Panorama vom Speer, 1956 Meter. Buchdruckerei J. Vogel in Glarus. Verlag der «Alpina» (Senn & Liermann). Zürich, 1874. 16/149.  
(Prof. Dr. G. Sidler, Bern.)

**Zeller-Horner, H.**, Panorama vom Speer (Kanton St. Gallen), 6230' über Meer, gezeichnet von H. Zeller-Horner. Orell, Füssli & Cie. Zürich. 16/201.  
(Prof. Dr. G. Sidler, Bern.)

**Schmied, D. A. und Schmied, F.**, Panorama vom Wallenstadtersee.  
(Stiftsbibliothek Einsiedeln.)

**Schmied, Fr.**, Panorama von der Ruine Wartenstein bei Ragatz. 1840. 16/91. Stahlstich von Sperli, fils.  
(Ziegler'sche Sammlung, Basel.)

**Studer, G.**, Aussicht von Wildhaus. 1830. Originalzeichnung.  
(Sammlung der Sektion Bern des Schweizer Alpenklubs.)

— — Panorama vom Ringelberg-Sardonagletscher, von Weissstannen aus. 12. August 1836. 73. Bleistift-Zeichnung.  
(Sammlung der Sektion Bern des Schweizer Alpenklubs.)

— — Panorama vom Bodensee-Heidelgrat, vom Heildurggli (Weisstannen) aus. 12. August 1836. 80. Bleistift-Zeichnung.  
(Sammlung der Sektion Bern des Schweizer Alpenklubs.)

**Rottensweiler, H.**, Wyl und Umgebung mit Fernsicht auf die Alpen vom Hofberg aus, 717 Meter über Meer, gezeichnet von H. Rottensweiler. Farbendruck der Topographischen Anstalt von Wurster, Randegger & Cie. in Winterthur. Mit Kärtchen und Ansicht von Wyl gegen den Hofberg. Verlag von F. G. Sailer, Papierhandlung, Wyl, 1884. 16/119. Beilage: 10 S. Text.  
(Prof. Dr. G. Sidler, Bern.)

**Meyer**, Panorama vom Stollen bei Wyl. Lithographischer Farbendruck.  
(Müller-Wegmann'sche Sammlung, Sektion Uto des Schweizer Alpenklubs.)

### Schaffhausen.

**Imfeld**, Panorama von Schaffhausen. Lithographischer Farbendruck.  
(Müller-Wegmann'sche Sammlung, Sektion Uto des Schweizer Alpenklubs.)

**Panorama** vom Hotel Weber am Rheinfl. Aquatinta.  
(Müller-Wegmann'sche Sammlung, Sektion Uto des Schweizer Alpenklubs.)

**Hofer & Burger**, Panorama vom Schweizerhof-Hôtel über dem Rheinfl. bei Schaffhausen. Lithographie von J. J. Hofer, Zürich. 12/47<sup>1</sup>/<sub>2</sub>.

**Hofer & Burger**, Rheinfl. Westentaschen-Panorama-Kollektion Nr. 6. Zürich, 1892. 7/25.

**Imfeld, X.**, Panorama vom Säckelamts-Häuschen bei Schaffhausen. Im Auftrag des Verschönerungsvereins aufgenommen und auf Stein gezeichnet. Lithographie von J. J. Hofer, Zürich. Verlag von C. Schoch in Schaffhausen, 1878. 11/379.

**Beck, J.**, Ansicht der Alpenkette von den Höhen bei Schaffhausen. 13/190. Kupferstich.

**Panorama** von Schloss Hohenklingen bei Stein a/Rh. Säntis—Titlis. Hofer & Burger, Zürich. 21/46.  
(Ist eine Copie der Mittelpartie des grossen Panoramas von Gallinger mit einigen Ergänzungen. Herausgegeben vom Hohenklingenverein. Vignetten.)

### Schwyz.

**Stierlin-Hauser, R.**, Aussicht von Axenfels. 1874. Originalzeichnung.  
(Im Besitz des Autors.)

### Brunnen.

**Schmied, D. A. und Schmied, F.**, Panorama von Brunnen nach Uri.  
(Stiftsbibliothek Einsiedeln.)

— — Panorama zu Brunnen auf dem Gütsch.  
(Stiftsbibliothek Einsiedeln.)

— — D. A., Panorama von der Villa «Auf der Mauer» aufgenommen. 17/100. Colorirt.  
(Kantonsarchiv Schwyz.)

**Reichlin, C.**, Panorama bei Brunnen, Kanton Schwyz. Verlag von Lochers Buchhandlung. Zürich. 8/54.

**Kyd, Felix Donat**, Panorama oder Aussicht und Rundsicht der zwei Anhöhen Gütsch und Bühl bei Brunnen. Schwyz, 1860. 8.  
(Staatsarchiv Zürich. Historische Notizen und Sagen.)

**Zeller-Horner**, Panorama vom Drusberg. Colorirte Copie.  
(Müller-Wegmann'sche Sammlung, Sektion Uto des Schweizer Alpenklubs.)

**Isenring, J. B.**, Panorama von St. Gallen, vom St. Laurenzenthurm aufgenommen. St. Gallen bei J. B. Isenring. 26<sup>1/2</sup>/134. Lithographie von C. Burckhard.  
(Vadianum St. Gallen.)

— — Ansicht der Stadt St. Gallen und deren Umgebung, aufgenommen von St. Peter und Paul. Zeichnung, Stich und Verlag von J. B. Isenring. St. Gallen. 16/72.  
(Prof. Dr. G. Sidler, Bern.)

**Müller**, Panorama vom Kurhaus Palfries (Palfries-Alp am Alvier, östlich von Flums und von Mels). 4 Bl. Bleistift-Zeichnung.  
(Müller-Wegmann'sche Sammlung, Sektion Uto des Schweizer Alpenklubs.)

#### Rapperswil.

**Schmied, D. A. und Schmied, F.**, Panorama vom Meienberg bei Rapperswil. 5 Nummern. 1829.  
(Stiftsbibliothek Einsiedeln.)

— — Panorama von Rapperswil. 4 Bl. Colorirte Radirung.  
(Müller-Wegmann'sche Sammlung, Sektion Uto des Schweizer Alpenklubs.)

— — Panorama von Rapperswil. Lithographie.  
(Müller-Wegmann'sche Sammlung, Sektion Uto des Schweizer Alpenklubs.)

**Isenring, J. B.**, Panorama von Rapperschwyl und vom Zürichsee. Zu haben beim Herausgeber J. B. Isenring, St. Gallen. 18, 123.  
(Prof. Dr. G. Sidler, Bern.)

**Fehrenbach, A. W.**, Panorama vom Toggenburg, vom Rosenbühl (in Ebnat) aus gesehen. Zürich. 11/106. Lithographie.  
(Ziegler'sche Sammlung Basel. Colorirt. Mit Ansicht der Villa Rosenbühl.)

#### Speer.

**Senn, Walter**, Panorama vom Speer, 1956 Meter. Buchdruckerei J. Vogel in Glarus. Verlag der «Alpina» (Senn & Liermann). Zürich, 1874. 16/149.  
(Prof. Dr. G. Sidler, Bern.)

**Zeller-Horner, H.**, Panorama vom Speer (Kanton St. Gallen), 6230' über Meer, gezeichnet von H. Zeller-Horner. Orell, Füssli & Cie. Zürich. 16/201.  
(Prof. Dr. G. Sidler, Bern.)

**Schmied, D. A. und Schmied, F.**, Panorama vom Wallenstadtersee.  
(Stiftsbibliothek Einsiedeln.)

**Schmied, Fr.**, Panorama von der Ruine Wartenstein bei Ragatz. 1840. 16/91. Stahlstich von Sperli, fils.  
(Ziegler'sche Sammlung, Basel.)

**Studer, G.**, Aussicht von Wildhaus. 1830. Originalzeichnung.  
(Sammlung der Sektion Bern des Schweizer Alpenklubs.)

— — Panorama vom Ringelberg-Sardonagletscher, von Weissstannen aus. 12. August 1836. 73. Bleistift-Zeichnung.  
(Sammlung der Sektion Bern des Schweizer Alpenklubs.)

— — Panorama vom Bodensee-Heidelgrat, vom Heidelfurggli (Weisstannen) aus. 12. August 1836. 80. Bleistift-Zeichnung.  
(Sammlung der Sektion Bern des Schweizer Alpenklubs.)

- Rottensweiler, H.**, Wyl und Umgebung mit Fernsicht auf die Alpen vom Hofberg aus, 717 Meter über Meer, gezeichnet von H. Rottensweiler. Farbendruck der Topographischen Anstalt von Wurster, Randegger & Cie. in Winterthur. Mit Kärtchen und Ansicht von Wyl gegen den Hofberg. Verlag von F. G. Sailer, Papierhandlung. Wyl, 1884. 16/119. Beilage: 10 S. Text.  
(Prof. Dr. G. Sidler, Bern.)
- Meyer**, Panorama vom Stollen bei Wyl. Lithographischer Farbendruck.  
(Müller-Wegmann'sche Sammlung, Sektion Uto des Schweizer Alpenklubs.)

## Schaffhausen.

- Imfeld**, Panorama von Schaffhausen. Lithographischer Farbendruck.  
(Müller-Wegmann'sche Sammlung, Sektion Uto des Schweizer Alpenklubs.)
- Panorama vom Hotel Weber am Rheinfall.** Aquatinta.  
(Müller-Wegmann'sche Sammlung, Sektion Uto des Schweizer Alpenklubs.)
- Hofer & Burger**, Panorama vom Schweizerhof-Hôtel über dem Rheinfall bei Schaffhausen. Lithographie von J. J. Hofer, Zürich. 12/47<sup>1/2</sup>.
- Hofer & Burger**, Rheinfall. Westentaschen-Panorama-Kollektion Nr. 6. Zürich, 1892. 7/25.
- Imfeld, X.**, Panorama vom Säckelamts-Häuschen bei Schaffhausen. Im Auftrag des Verschönerungsvereins aufgenommen und auf Stein gezeichnet. Lithographie von J. J. Hofer, Zürich. Verlag von C. Schoch in Schaffhausen, 1878. 11/379.
- Beck, J.**, Ansicht der Alpenkette von den Höhen bei Schaffhausen. 13/190. Kupferstich.
- Panorama von Schloss Hohenklingen bei Stein a/Rh. Säntis—Titlis.** Hofer & Burger, Zürich. 21/46.  
(Ist eine Copie der Mittelpartie des grossen Panoramas von Gallinger mit einigen Ergänzungen. Herausgegeben vom Hohenklingenverein. Vignetten.)

## Schwyz.

- Stierlin-Hauser, R.**, Aussicht von Axenfels. 1874. Originalzeichnung.  
(Im Besitz des Autors.)

## Brunnen.

- Schmied, D. A. und Schmied, F.**, Panorama von Brunnen nach Uri.  
(Stiftbibliothek Einsiedeln.)
- — Panorama zu Brunnen auf dem Gütsch.  
(Stiftbibliothek Einsiedeln.)
- — D. A., Panorama von der Villa «Auf der Mauer» aufgenommen. 17/100. Colorirt.  
(Kantonsarchiv Schwyz.)
- Reichlin, C.**, Panorama bei Brunnen, Kanton Schwyz. Verlag von Lochers Buchhandlung. Zürich. 8/54.
- Kyd, Felix Donat**, Panorama oder Aussicht und Rundsicht der zwei Anhöhen Gütsch und Bühl bei Brunnen. Schwyz, 1860. 8.  
(Staatsarchiv Zürich. Historische Notizen und Sagen.)
- Zeller-Horner**, Panorama vom Drusberg. Colorirte Copie.  
(Müller-Wegmann'sche Sammlung, Sektion Uto des Schweizer Alpenklubs.)

**Schmied, D. A. und Schmied, F.,** Panorama vom Katzenstrick, Einsiedeln.  
(Stiftsbibliothek Einsiedeln.)

**Müller,** Panorama vom Weniberg bei Einsiedeln. 1 Bl. Bleistift-Zeichnung.  
(Müller-Wegmann'sche Sammlung, Sektion Uto des Schweizer Alpenklubs.)

**Schmied, D. A. und Schmied, F.,** Panorama vom Ezel gegen Lachen.  
(Stiftsbibliothek Einsiedeln.)

### *Fronalp.*

**Reichlin, C.,** Panorama von der Fronalp. Panorama du Fronalp (6549' au-dessus de la mer). Einsiedeln. 36/68. Lithographie von Ch. und U. Benziger in Einsiedeln.  
(Ziegler'sche Sammlung Basel.)

**Müller,** Panorama von der Fronalp gegen das Riemenstaldenthal. 3 Bl. Bleistift-Zeichnung.  
(Müller-Wegmann'sche Sammlung, Sektion Uto des Schweizer Alpenklubs.)

— — Panorama von der Fronalp gegen den Urirothstock. 3 Bl. Bleistift-Zeichnung.  
(Müller-Wegmann'sche Sammlung, Sektion Uto des Schweizer Alpenklubs.)

**Schmied,** Panorama der Fronalp. 2 Bl., davon 1 nach Westen.

**Schmied, D. A. und Schmied, F.,** Aussicht von Goldau gegen Arth.  
(Stiftsbibliothek Einsiedeln.)

— — Aussicht von Hurden gegen Lachen. 1830.  
(Stiftsbibliothek Einsiedeln.)

— — Aussicht vom Lowerzersee gegen den Rigi.  
(Stiftsbibliothek Einsiedeln.)

**Heim, A.,** Panorama von der grossen Mythe, 1903 Meter oder 6343 Schw. F. über Meer. Für die Mythengesellschaft aufgenommen und lithographirt. Radius der Projektionskugel 32,7 cm. 1867. 16/205.  
(Prof. Dr. G. Sidler, Bern. Bellage: 8 S. Text.)

**Studer, G.,** Panorama von Ottersbalm-Titlis-Feuerstein, vom Mythen aus. 21. September 1870. 55. Bleistift- und Tusch-Skizze.  
(Sammlung der Sektion Bern des Schweizer Alpenklubs.)

**Panorama** von der grossen Mythe. Schwyz, 1887. Qu. Fol. Lithographie d'Aujourd'hui et Weidmann.

### *Rigi.*

**Panorama** vom Kalten-Bad. Zürich, 1817.

**Schmied, D. A. und Schmied, F.,** Panorama vom Kaltbad. 1859.  
(Stiftsbibliothek Einsiedeln.)

— — Aussicht auf dem Kalten-Bad nach Süd.  
(Stiftsbibliothek Einsiedeln.)

**Hindermann,** Panorama vom Rigi-Kaltbad. Lithographie.  
(Müller-Wegmann'sche Sammlung, Sektion Uto des Schweizer Alpenklubs.)

**Keller, H., Vater?,** Panorama vom Rigi. o. O. u. D. 16/152. Qu. Fol. Colorirte Originalhandzeichnung.  
(Bibliothek der Sektion Bern des Schweizer Alpenklubs.)

- Keller, H.**, Rigi-Aussicht, Panorama in 4 getrennten Blättern. Zürich, Verlag von Füessli & Cie., 1804. Kupferstich.
- — Vollständiges Panorama vom Rigi-Kulm. Selbstverlag. 1815. 195. Kupferstich.  
(1878 erschien ein neues Panorama vom Rigi-Kulm, aufgenommen von H. Keller, Vater, 1818—1824, und später ergänzt und bearbeitet von H. Keller, Sohn. Länge des Originals 390, reduziert im Verhältniss von 90 : 13, in 2 Abtheilungen von je 90. Selbstverlag. Lithographie.)
- — Panorama vom Rigi-Berg. Gezeichnet auf dem Kulm 1814 von H. Keller, vermehrt und berichtigt 1816, gestochen von J. J. Scheurmann, 1815. Bey Keller & Füessli, Kunsthändlern. (Mit Ansicht des Rigi von St. Carli bei Zug aus.) Zürich, 1817. 15/192.  
(Prof. Dr. G. Sidler, Bern.)
- — Neues Panorama vom Rigi-Kulm, aufgenommen von H. Keller von Zürich, Stich der Kontouren durch X. Imfeld, des Vordergrundes von J. J. Hofer. Druck von J. Baumgartner, Zürich. In 2 Abtheilungen: 1. Das Hochgebirge, 2. Hügelland und Jura. H. Kellers Geographischer Verlag. Zürich. 16/94 und 16/93.  
(Prof. Dr. G. Sidler, Bern.)
- Weiss, J. H.**, Vue de la Chaîne des Hautes-Alpes, dessinée au sommet le plus élevé du Mont Rigi en Helvétie. Paris, Firmin Didot, 1815. 28/221.  
(Dazu gehört: Notice et observations relatives à la vue de la Chaîne des Hautes-Alpes prise du Sommet du mont Rigi en Suisse par le Lieutenant-Colonel Weiss du corps royal des ingénieurs-géographes militaires. 9 p. 1 planche: Figure des angles entre les objets qui composent la vue du Rigi. Prof. Dr. G. Sidler, Bern.)
- Keller, Heinrich**, Panorama du Mont Rigi. — Panorama vom Rigi-Berg. Zürich bei H. Keller, 1817. 16/191. Kupferstich von Scheurmann.  
(Stadtbibliothek Bern. In Sepia. Accompagné d'une description du Mont Rigi. Mit einer Ansicht von Arth.)
- Pfyffer, Ludw.**, Panorama oder Zirkelaussicht vom Rigi-Berg, auf dem Kulm gezeichnet von Ludw. Pfyffer von Wyher, radirt von A. Schmid. Luzern bei Xaver Meyer. (Mit drei Nebenvignetten.) Luzern, 1818. Neue Ausgabe mit Kärtchen und 3 Nebenvignetten, radirt von Gebr. Fr. und Al. Schmid. Luzern, 1830. Rundbild, Durchmesser: 47.  
(Prof. Dr. G. Sidler, Bern.)
- — Panorama vom Rigiberg. Gezeichnet von L. Pfyffer von Wyher. Radirt von Gebr. Schmid. Luzern, 1820.
- — Wegweiser nach der Rigi-Kulm, als Text zum Panorama. Luzern, 1820. 8.  
(Stadtbibliothek Zürich. Französische Uebersetzung. Lueerne, 1829. 8.)
- Keller, H.**, Rundes Panorama, gezeichnet auf dem Signal des Rigi-Kulm von H. Keller, 1822. (Mit Plan des Rigiberges.) Zürich. Durchmesser: 18.  
(Prof. Dr. G. Sidler, Bern.)
- — Panorama vom Rigiberg, gezeichnet auf der Kulm von H. Keller, gestochen von J. Scheurmann, 1820, vermehrt und berichtigt 1822, das Kulmhaus eingezeichnet 1827. Zürich bei Heinr. Keller, Zeichner. 14/95.  
(Beilage: Beschreibung des Rigiberges, aller auf denselben führenden Wege und der berühmten Kulmaussicht. Von H. Keller zur Erklärung seines Panoramas. Zürich bey Füessli & Cie., 1823. 78 S. Prof. Dr. G. Sidler, Bern.)



- Keller, H.**, Description du Mont Rigi. 26 vues et cartes. Texte explicatif. Zürich, 1824.
- Studer, G.**, Aussicht vom Rigi. 1827. Originalzeichnung.  
(Sammlung der Sektion Bern des Schweizer Alpenklubs.)
- von Escher, G.**, 1 Karte, Panorama vom Rigi und Faulhorn. Zürich, 1843.  
(Ebels Anleitung auf die nützlichste Art die Schweiz zu bereisen.)
- Scheurmann, J. J.**, Panorama vom Rigi-berg. Zürich, 1845. 15/192.  
Colorirter Kupferstich.
- Tschümperlin**, Panorama du Rigi. Verlag von H. Kündig in Schwyz. 1846.
- Schmid**, Panorama vom Rigi-Känzeli. Colorirte Handzeichnung.  
(Müller-Wegmann'sche Sammlung, Sektion Uto des Schweizer Alpenklubs.)
- Schmied, D. A. und Schmied, F.**, Aussicht vom Rigi nach NO., Süd und SW. 1858. 2 Exemplare.  
(Stiftsbibliothek Einsiedeln.)
- Meyer, L.**, Topographisches Panorama von Rigi-Kulm. Luzern, 1853.
- Panorama vom Rigi-Kulm.** Zürich, Verlag der Gebr. Zimmermann, 1872. 54/54. In Federzeichnung und Farbendruck dargestellt als Rundgemälde.
- Vue du Righi.** Dijon, 1875.  
(Une semaine de vacances en Suisse. 16 p.)
- Keller**, Panorama vom Rigi-Kulm, mit beweglichem Vordergrund. Geätzt.  
(Müller-Wegmann'sche Sammlung, Sektion Uto des Schweizer Alpenklubs.)
- Siegfried, H.**, Panorama vom Rigi-Kulm. 4 Bl. Aquatinta.  
(Müller-Wegmann'sche Sammlung, Sektion Uto des Schweizer Alpenklubs.)
- — Panorama vom Rigi-Kulm. Qu. Fol. Geätzt.  
(Müller-Wegmann'sche Sammlung, Sektion Uto des Schweizer Alpenklubs.)
- Schmied, D. A. und Schmied, F.**, Panorama vom Rigi-Kulm. 2 Exemplare sammt 1 Skizze.  
(Stiftsbibliothek Einsiedeln.)
- Meyer, G.**, Panorama vom Rigi-Kulm. Druck der Lithographischen Anstalt von C. Knüsli in Zürich. Verlag von J. Wurster & Cie. Zürich. 23/220. Farbendruck.  
(Prof. Dr. G. Sidler, Bern.)
- Oppermann, W.**, Grand Panorama du Rigi-Kulm. Corrigé et imprimé à l'établissement géographique et artistique de H. Müllhaupt et fils et Cie. à Berne. H. Winkler, sculp. Chez H. F. Leuthold, éditeur. (Altenhofer & Cie.) Zürich. 18/191.  
(Prof. Dr. G. Sidler, Bern.)
- Beck**, Panorama du Mont Righi. Kleines Taschenformat, auch colorirt.
- Keller, H.**, Alpes Bernoises vues du Righi. Dessinées par H. Keller de Zürich, lithographiées par F. Lips à Berne. Chez H. Keller, éditeur. Zürich. 16/75. Farbendruck und darauf zu legendes Blatt mit Umrisen und Namen.  
(Prof. Dr. G. Sidler, Bern.)
- Meyer, Ludw.**, Rigi-Diorama.
- Panorama pittoresque du Righi et du lac des IV-Cantons.** Librairie de C. F. Prell, successeur. Lucerne. 23/78. Photo-lithographische Darstellung, Lithographie von G. Blümlein & Cie., Frankfurt a/M.
- Meyer, L.**, Toposcopisches Panorama vom Rigi-Kulm. Luzern, 1853.
- — R., Nouveuu panorama du mont Righi, avec 1 carte, gravé par Weber.

- Huber**, Panorama vom Rigi-Kulm. Stahlstich.
- Studer, G.**, Panorama vom Rossberg-Mythen-Gersau Alp, vom Rigi-Kulm aus. 55. Flüchtige Paus-Skizze.  
(Sammlung der Sektion Bern des Schweizer Alpenklubs.)
- Schwegler, X. und J.**, Panorama vom Rigi-Kulm. Luzern, bei J. Kaiser, Buchhandlung. Chromo-Lithographie von J. Kaiser.  
(Ziegler'sche Sammlung Basel. Mit einer Legende. Extrablatt. 20/105.)
- Karte des Gesichtskreises vom Rigi-Kulm, Panorama vom Rigi-Kulm etc. etc.**  
(10 Blätter mit 17 Ansichten und 1 Karte.)
- Imfeld, X.**, Panorama vom Rigi-Kulm. Stahlstich von Zollinger.
- Schlincke, L.**, Panorama von Rigi-Kulm und Rigi-Scheidegg. Luzern. 27/30. Kl. 8. Lithographie.  
(Schlincke, L., der Rigi. Handbüchlein für Reisende. I. Auflage 1852, II. Auflage 1853. Vorwort und Text 103 S.)
- Müller, J.**, Panorama und Ansicht vom Kurort Rigi-Scheidegg. Verlag von J. Müller, Eigentümer des Kurortes. Scheidegg, 1867.  
Ringsektor: 12/96. Lithographie von Schwegler & Söhne, Luzern.  
(Prof. Dr. G. Sidler, Bern.)
- Keller, H.**, Panorama von Rigi-Scheidegg, gezeichnet von H. Keller, gestochen von J. Ruff. Verlag von J. H. Lochers Buchhandlung. Zürich. 7/56.  
(Prof. Dr. G. Sidler, Bern.)
- Schmied, D. A. und Schmied, F.**, Panorama vom Rigi-Scheidegg.  
(Stiftsbibliothek Einsiedeln.)
- Stierlin-Hauser, R.**, Panorama von Rigi-Scheidegg, 1648 Meter über Meer. Nach der Natur gezeichnet und autographirt von Dr. R. Stierlin-Hauser. Druck von Gebr. Eglin in Luzern. Rigi-Scheidegg, 1882. 22/198.  
(Prof. Dr. G. Sidler, Bern.)
- Hofer & Burger**, Rigi-Scheidegg. Westentaschen Panorama - Kollektion Nr. 9 und 10. Zürich, 1892. 6/43.  
(Prof. Dr. G. Sidler, Bern.)

- Schmied, D. A. und Schmied, F.** Panorama vom Glockenthurm in Schwyz.  
(Stiftsbibliothek Einsiedeln.)
- — Fr., Panorama, dessiné sur le clocher de la grande église du bourg de Schwyz. 22/52.
- — D. A. und Schmied, F., Aussicht in Seewen von der Pension Jütz aus und noch ein anderes Panorama.  
(Stiftsbibliothek Einsiedeln.)
- — Panorama von Seewen. 1840.  
(Stiftsbibliothek Einsiedeln.)
- — Aussicht auf dem Stooss bei Schwyz.  
(Stiftsbibliothek Einsiedeln.)

### Solothurn.

- Jenny, H.**, Panorama von Biberist. Solothurn, 1886.  
(Geschichte der Pfarngemeinde Biberist von L. R. Schmiedlin.)
- Panorama** von der Kuranstalt Fridau ob Egerkingen, Kanton Solothurn. Kuranstalt Fridau. 13/115. Lithographie von A. d'Aujourd'hui & Vogler, Schaffhausen.  
(Prof. Dr. G. Sidler, Bern.)

- Huber**, Panorama von der Frohburg bei Olten. 6 Bl. Lithographie.  
(Müller-Wegmann'sche Sammlung, Sektion Uto des Schweizer Alpenklubs.)
- Vue des Alpes prise au-dessus de Granges** (Canton de Soleure). Grenchen, Hôtel du Lion. 9/29. Lithographie von X. Amiet, Solothurn.  
(Prof. Dr. G. Sidler, Bern.)
- Studer, G.**, Panorama vom Gipfel des Passwang gegen die Alpenkette. 1864. Originalzeichnung.  
(Sammlung der Sektion Bern des Schweizer Alpenklubs.)
- Winterlin, Ant.**, Panorama vom Passwang, aufgenommen und auf Stein gezeichnet von Ant. Winterlin. Herausgegeben und zu haben bei J. J. Schneider-Gyssler in Basel. 17/302.  
(Prof. Dr. G. Sidler, Bern.)
- Keller, Henri**, Panorama von der Röthfluh bei Solothurn, 4285' über Meer und Ansicht des Gasthofes auf dem Weissenstein. Zürich, 1829. 22/30. Kupferstich von J. Scheurmann.  
(Ziegler'sche Sammlung Basel. 1 Exemplar in Futteral.)
- — Panorama gezeichnet auf der Röthfluh bei Solothurn (4285' über Meer). 1829. 22 $\frac{1}{2}$ /30 $\frac{1}{2}$ . Kupferstich.  
(Ostschweizerische geographische Gesellschaft St. Gallen. Illuminirt. Mit Ansicht des Gasthofes auf dem Weissenstein.)
- Panorama** von Solothurn. Zürich, Buchhandlung Locher. 8/55.  
(Im Besitz von Hrn. Nationalrath Vigier.)
- — von Solothurn. Solothurn.  
(Die Schützenwoche in Solothurn. Chronik des eidgenössischen Freischiessens in Solothurn für 1855.)
- Albrecht, Friedr.**, Bergaussicht Wartburg-Säli bei Olten, skizzirt 1876 bis 1878 von Friedr. Albrecht, Architekt. Herausgegeben von der Sektion Zofingen des Schweizer Alpenklubs. 12/266.  
(Prof. Dr. G. Sidler, Bern.)
- Imfeld, X.**, Alpenansicht von Wartburg-Säli bei Olten, von X. Imfeld, Ingenieur. 10/181. Farbendruck.
- Keller, H.**, Aussicht vom Weissenstein auf dem Jura, Kanton Solothurn, gezeichnet nach der Natur im Wirthshaus auf dem Weissenstein von H. Keller, 1817. Gestochen von J. J. Scheurmann. Bey Füssli & Cie. zur Meisen. Zürich, 1818; vermehrt 1822. 16/189.  
(Prof. Dr. G. Sidler, Bern.)
- Panorama**, vom Weissenstein aufgenommen. Lithographie von X. Amiet in Solothurn. 12/143. (Scheint ein Plagiat des Keller'schen Panoramas zu sein.)  
(Zugabe zu: Der Weissenstein. Handbuch für Touristen und Kuristen, nach ältern und neuern Quellen bearbeitet. Solothurn, Druck von B. Schwendimann, ohne Jahresangabe. 77 S. Gr. 16.)

## Tessin.

- Studer, G.**, Panorama vom Basodino. 6. August 1865. 220. Bleistift- und Tusch-Skizze.  
(Sammlung der Sektion Bern des Schweizer Alpenklubs.)
- — Westliche Hälfte des Panoramas vom Basodino. 4 Bl. Lithographie.  
(Müller-Wegmann'sche Sammlung, Sektion Uto des Schweizer Alpenklubs.)
- — Panorama von der Bella Vista. 1869. Originalzeichnung.  
(Sammlung der Sektion Bern des Schweizer Alpenklubs.)

- Studer, G.**, Panorama Pizzo Pettano-Campo lungo (Berg), vom Campo lungo (Pass) aus. 12. August 1864.  
(Sammlung der Sektion Bern des Schweizer Alpenklubs.)
- — Das Blegnothal, vom Camoghé aus. 7. August 1863. 55. Flüchtige Bleistift- und Tusch-Skizze.  
(Sammlung der Sektion Bern des Schweizer Alpenklubs.)
- — Panorama vom Gipfel des Camoghé. 1863. Originalzeichnung.  
(Sammlung der Sektion Bern des Schweizer Alpenklubs.)
- — Panorama vom Grat zwischen Faido-Olivone. 12. August 1864. 110. Detaillierte Bleistift- und Tusch-Skizze.  
(Sammlung der Sektion Bern des Schweizer Alpenklubs.)
- — Vollständiges Panorama von der Fibbia. 22. August 1831. 220. Colorirt.  
(Sammlung der Sektion Bern des Schweizer Alpenklubs.)
- — Panorama vom Griespass. 1846. Originalzeichnung.  
(Sammlung der Sektion Bern des Schweizer Alpenklubs.)
- — Panorama von der Höhe des Griespasses. 1827. Originalzeichnung.  
(Sammlung der Sektion Bern des Schweizer Alpenklubs.)
- — Panorama Cima di Camoghé-Luganersee-Gravedona, vom Monte Legnone aus. 17. August 1857. 110. Bleistift- und Tusch-Skizze, detaillirt.  
(Sammlung der Sektion Bern des Schweizer Alpenklubs.)
- Prospetto** delle Altitudini dei Paesi, dei Monti e dei Laghi del cantone Ticino. Locarno, 1860.

### *Monte Generoso.*

- Studer**, Panorama vom Monte Generoso. 1860. Originalzeichnung.  
(Sammlung der Sektion Bern des Schweizer Alpenklubs.)
- — Panorama vom Monte Generoso. 23. September 1869. 165. Ziemlich flüchtige Bleistift- und Tusch-Skizze (zum Theil Umriss-Zeichnung).  
(Sammlung der Sektion Bern des Schweizer Alpenklubs.)
- — Panorama Arona-Aletschhorn, vom Monte Generoso aus. 24. September 1869. 55. Detaillierte Bleistift- und Tusch-Skizze.  
(Sammlung der Sektion Bern des Schweizer Alpenklubs.)
- — Panorama delle Alpi preso dalla cima del Monte Generoso, per G. Studer. Lugano, Anno 1869. 10/172.  
(Presso il Negoziante De-Micheli, Lugano.)
- — Panorama des Alpes. Dessiné sur la cime du Monte Generoso, (1695 m. = 5219 p. d. r.), par G. Studer, le 23 septembre 1869. Hotel Generoso, 1869. 13/159.
- Bossoli, F. E.**, Panorama preso dal Monte Generoso. Flli Tensi, editori. (Mit Ansicht des Hôtels Pasta). Milano, 1876. 16/242.  
(Müller-Wegmann'sche Sammlung, Sektion Uto des Schweizer Alpenklubs.)
- Panorama** vom Monte Generoso. 1889. 6/88. Lithographie von Hofer & Burger, Zürich.
- Chiattone, G.**, Panorama del Monte Generoso, veduta del Nord e veduta del Sud. (Mit Kärtchen und Ansichten der Borromäischen Inseln und von Bellagio). Per G. Chiattone, Lugano. Lugano, 1891. 36/50.  
(Prof. Dr. G. Sidler, Bern.)

**Panorama** vom Monte Generoso. Zürich bei Hofer & Burger. 36/52. Chromo-Lithographie von Hofer & Burger, Zürich.  
(Vaterländische Bibliothek Basel. Colorirt. In 2 Reihen. Aussicht nach Nord und Aussicht nach Süd.)

*Monte S. Salvatore.*

**Studer, G.**, Panorama vom Salvatore. 10. September 1845. 220. Bleistift- und Tusch-Skizze.

(Sammlung der Sektion Bern des Schweizer Alpenklubs.)

— — Panorama vom S. Salvatore. 6 Bl. Bleistift-Copie.

(Müller-Wegmann'sche Sammlung, Sektion Uto des Schweizer Alpenklubs.)

**Bossoli, F. E.**, Panorama preso dalla cima del Monte S. Salvatore presso Lugano; Flli Tensi, editori. Milano, 1876. 15/120. Farbendruck.

(Presso il Negoziante De-Micheli, Lugano.)

*Pizzo Centrale.*

**Heim, Alb.**, Panorama vom Pizzo Centrale oder Tritthorn, St. Gotthard (Blauberg der Dufourkarte). 3092 Meter über Meer. Im Sommer 1868 aufgenommen und auf Stein gezeichnet von Alb. Heim. Zürich, 1868. 15/256. Beilage: 8 S. Text.

(Müller-Wegmann'sche Sammlung, Sektion Uto des Schweizer Alpenklubs.)

**Studer, G.**, Panorama vom Pizzo Centrale. 1875. Originalzeichnung. (Sammlung der Sektion Bern des Schweizer Alpenklubs.)

**Becker, F.**, Erinnerung an den Luganersee, gezeichnet von F. Becker. Bern und Lugano, 1883. 8.

(Beilagen: 5 Panoramen und 2 Ansichten.)

**Bernardazzi, Giuseppe**, Panorama di Lugano. Lugano, Anno 1889. 42/108.

(Prof. Pozzoni, Lugano. E una incisione in rame e si trova presso tutti i librai.)

**Keller, H.**, Aussicht bei der Kirche S. Lorenz in Lugano über die Stadt und den See. Zürich. 7/35.

(Prof. Dr. G. Sidler, Bern.)

*Thurgau.*

**Labhardt, E.**, Panorama. (Vom Kloster Kalchrain?) 14/198. Lithographie von C. Studer.

(Ziegler'sche Sammlung Basel. Colorirt.)

**Imfeld**, Panorama vom Mühlberg oder Mühlheim, Thurgau. Stahlstich. (Müller-Wegmann'sche Sammlung, Sektion Uto des Schweizer Alpenklubs.)

**Meyer, G.**, Panorama vom Nollen-Hasenruch bei Wyl, aufgenommen und gezeichnet im Auftrage des Eigenthümers, A. Habisreutinger, von G. Meyer, Maler in Zürich. Topographische Anstalt von Wurster, Randegger & Cie., Winterthur. Nollen, ohne Jahreszahl. 26/277. Farbendruck. Beilage: 4 S. Text.

(Prof. Dr. G. Sidler, Bern.)

**Schmied, D. A. und Schmied, F.**, Panorama vom Ottenberg, Kanton Thurgau.

(Stiftsbibliothek Einsiedeln.)

**Simon, S.**, Alpenansicht vom Ottenberg bei Weinfeldern, 670 Meter, aufgenommen und autographirt von S. Simon, Ingenieur, Zürich. (Mit Ansicht der Trotte und des Schlosses.) 1881. 15/620. Lithographischer Farbendruck von J. J. Hofer, Zürich.

(Prof. Dr. G. Sidler, Bern.)

## Unterwalden.

*Bürgenstock.*

- Panorama vom Bürgenstock.** Luzern. 8.  
(Feierabend. A., Bürgenstock und Vierwaldstättersee, Klimatischer Kurort.)
- Panorama vom Bürgenstock** (Hametschwand.) Hotel Bürgenstock. 72/94.  
Lithographie von J. J. Hofer, Zürich.  
(Prof. Dr. G. Sidler, Bern.)
- Schmid, Panorama vom Bürgenstock.** 4 Bl. Lithographie.  
(Müller-Wegmann'sche Sammlung, Sektion Uto des Schweizer Alpenklubs.)
- — **Panorama vom Bürgenstock.** Lithographie.  
(Müller-Wegmann'sche Sammlung, Sektion Uto des Schweizer Alpenklubs.)

**Stierlin-Hauser, R., Panorama vom Buochserhorn für Hr. J. v. Jenner**  
in Nieder-Rickenbach gezeichnet. 1875—1876. Original-  
zeichnung.

*Engelberg.*

- Studer, G., Panorama vom Engelberg.** 1864. Detaillierte Bleistift-Zeichnung.  
(Sammlung der Sektion Bern des Schweizer Alpenklubs.)
- Keller, H., Engelberg-Panorama, vom Kilchbühl.** Gezeichnet von H.  
Keller; C. Huber, sc. Eigentum von H. Keller's geographischem  
Verlag. (Mit drei Nebenvignetten.) Zürich. 10/47.
- — **Panorama vom Engelberg.** 2 Bl. Stahlstich.  
(Müller-Wegmann'sche Sammlung, Sektion Uto des Schweizer Alpenklubs.)
- Hofer & Burger, Engelberg.** Westentaschen Panorama-Kollektion Nr. 14  
und 15. Zürich, 1892. 6/44.  
(Prof. Dr. G. Sidler, Bern.)

**Stierlin-Hauser, R., Ansicht der Giswyler-Berge, vom Niederdorfhübel bei**  
Sachseln aus. Bern, 1875. 17/41. Lithographie von F. Lips.  
(Als Beilage zu der Arbeit von F. J. Kaufmann: «Fünf neue Jurassier-  
in Bd. XI des Schweizer Alpenklubs. Lithographie von Lips, mehrere  
Farben.)

— — **Panorama vom Hochstollen.** 1875. 14/120. Tondruck von Litho-  
graph Lips in Bern für das Jahrbuch des Schweizer Alpen-  
klubs, Bd. XI.

**Schmied, D. A. und Schmied, F., Aussicht von Kerns auf den Sarnersee.**  
(Stiftsbibliothek Einsiedeln.)

**Zeller, C., Panorama am Fuss der Wallenstöcke.** Paus.  
(Müller-Wegmann'sche Sammlung, Sektion Uto des Schweizer Alpenklubs.)

**Studer, G., Panorama von Wetterhörner-Hohen Stollen-Rigithalstock, vom**  
Ochsenstock (Engelberg) aus. 4. August 1826. Hübsche  
Farben-Skizze.  
(Sammlung der Sektion Bern des Schweizer Alpenklubs.)

— — **Panorama vom Rigithalstock.** 5 Bl. Paus.  
(Müller-Wegmann'sche Sammlung, Sektion Uto des Schweizer Alpenklubs.)

— — **Panorama vom Rigithalstock.** 29. August 1864. Originalzeichnung.  
(Sammlung der Sektion Bern des Schweizer Alpenklubs.)

— — **Panorama Brisen-Steinhaushorn, vom Hutstock oder Wild-**  
Geissberg aus. 22. August 1864. 110. Bleistift- und Tusch-  
Skizze, sorgfältig.  
(Sammlung der Sektion Bern des Schweizer Alpenklubs.)

**Zeller, Panorama vom Rothgrätli.** Paus.  
(Müller-Wegmann'sche Sammlung, Sektion Uto des Schweizer Alpenklubs.)

- Keller, H.**, Aussicht vom Rozberg im Kanton Unterwalden. Zürich. 9/32<sup>1/2</sup>. Lithographie.  
(Ziegler'sche Sammlung Basel. In Sepia.)
- Schmid, D. A. und Schmid, F.**, 2 Panoramen von Sarnen, davon eines vom Landenberg.  
(Stiftbibliothek Einsiedeln.)
- Keller, H.**, Aussicht auf der Höhe von Schwändi über Sarnen und Gegend. Zürich. 8/33.  
(Prof. Dr. G. Sidler, Bern.)
- Imfeld, X.**, Panorama vom Schwändigüpfli ob Schwändikaltbad. 3 Bl. Bleistift-Copie.  
(Müller-Wegmann'sche Sammlung, Sektion Uto des Schweizer Alpenklubs.)
- Titlis.*
- Zeller, H.**, Gebirgsaussicht, gezeichnet vom Gipfel des Titlis den 15. August 1832 von H. Zeller. Zürich, 1833. 25/235.  
(Beilage: 1 Kärtchen: Plan des Titlisgebirges mit Angabe des Weges u. s. w.)
- — Panorama vom Titlis. Nach der Originalzeichnung von H. Zeller lithographirt von P. Brugier. Lithographie von Joh. Lier in Zürich. Zürich. 7/155.
- — Panorama von der Rotheck am Titlis. Paus.  
(Müller-Wegmann'sche Sammlung, Sektion Uto des Schweizer Alpenklubs.)
- — Titlis-Panorama. Luzern, 1852. Lithographie.  
(C. Cattani: Das Alpenthal Engelberg.)
- Studer, G.** Panorama vom Titlis. 1842. Originalzeichnung.  
(Sammlung der Sektion Bern des Schweizer Alpenklubs.)
- — Panorama Glärnisch-Eiger, vom Titlis aus. 31. August 1864. 165. Bleistift- und Tusch-Skizze, sorgfältig. (1. Theil nicht gut anschliessend.)  
(Sammlung der Sektion Bern des Schweizer Alpenklubs.)
- Braun,** Panorama vom Titlis. 1 Bl. Photographie.  
(Müller-Wegmann'sche Sammlung, Sektion Uto des Schweizer Alpenklubs.)
- Imfeld, X.**, Titlispanorama. Bern, 1879. 21/198.  
(Beilage zum Jahrbuch des Schweizer Alpenklubs. Jahrg. 14.)

### Uri.

- Studer, G.**, Panorama vom Galenstock-Oberalp-Trithorn, von der Furka aus. 18. August 1831. 55. Bleistiftzeichnung, detaillirt.  
(Sammlung der Sektion Bern des Schweizer Alpenklubs.)
- — Panorama vom Orsiolo oder Winterhorn, Gotthard (Uri-Tessin). 20. August 1831. 220. Originalzeichnung.  
(Sammlung der Sektion Bern des Schweizer Alpenklubs.)
- — Panorama vom Ruchen-Glärnisch von d. Windgälle (Alp Bernetsmatt) aus. 26. August 1831. 15/100. Bleistift- und Tusch-Skizze.  
(Sammlung der Sektion Bern des Schweizer Alpenklubs.)
- — Panorama vom Surenenpass. 1836. Originalzeichnung.  
(Sammlung der Sektion Bern des Schweizer Alpenklubs.)
- — Aussicht von der Waldnacht. 1836. Originalzeichnung.  
(Sammlung der Sektion Bern des Schweizer Alpenklubs.)
- — Panorama vom Badus. 1841. Originalzeichnung.  
(Sammlung der Sektion Bern des Schweizer Alpenklubs.)
- — Panorama Pizzo Forno-Thierberglimmi, von der Geschener Alp aus. 7. August 1841. 81. Bleistift- und Tusch-Skizze.  
(Sammlung der Sektion Bern des Schweizer Alpenklubs.)

- Schmied, D. A. und Schmied, F.,** Panorama auf dem See vor Flüelen. 1851.  
(Stiftsbibliothek Einsiedeln.)
- Studer, G.,** Panorama Säntis-Schilthorn, vom Uri-Rothstock aus. 1854.  
110. Detaillierte Bleistift und Tusch-Skizze, vollständig.  
(Sammlung der Sektion Bern des Schweizer Alpenklubs.)
- — Panorama vom Uri-Rothstock. 1859. Originalzeichnung.  
(Sammlung der Sektion Bern des Schweizer Alpenklubs.)
- — Panorama vom Beroldingen-Schlössli. 1859. Originalzeichnung.  
(Sammlung der Sektion Bern des Schweizer Alpenklubs.)
- Schmied, D. A. und Schmied, F.,** Aussicht bei dem Schlössli Beroldingen.  
(Stiftsbibliothek Einsiedeln.)
- Studer, G.,** Panorama vom Furkahorn. 4 Bl. Bleistift-Copie.  
(Müller-Wegmann'sche Sammlung, Sektion Uto des Schweizer Alpenklubs.)
- Schmied, D. A. und Schmied, F.,** Panorama des Thals von Uri.  
(Stiftsbibliothek Einsiedeln.)
- Escher von der Lindt,** Panorama von der Ober-Fritternalp (Urnerboden).  
Paus.  
(Müller-Wegmann'sche Sammlung, Sektion Uto des Schweizer Alpenklubs.)
- Studer, G.,** Panorama vom Schlossberg. 1863. Originalzeichnung.  
(Sammlung der Sektion Bern des Schweizer Alpenklubs.)
- — Panorama vom Gotthard-Tannhorn, vom Schlossberg aus. 25.  
August 1863. 82. Bleistift- und Tusch-Skizze.  
(Sammlung der Sektion Bern des Schweizer Alpenklubs.)
- Schneiter & Stocker,** Panorama vom Bärchigrat(?). 1863. Originalzeichnung.  
(Sammlung der Sektion Bern des Schweizer Alpenklubs.)
- Studer, G.,** Panorama vom Dammastock. 1864. Originalzeichnung.  
(Sammlung der Sektion Bern des Schweizer Alpenklubs.)
- Hoffmann, Georg,** Panorama des Maderaner-Thales im Kanton Uri, nach einer hinterlassenen Zeichnung des verstorbenen Georg Hoffmann in Basel von ihm im Juli 1852 nach der Natur aufgenommen. 2 Bl. Jedes Blatt 43/131. Lithographie. Beilage: Ein Führer in die Gebirge des Maderaner-Thales von einigen Mitgliedern der Basler Sektion des Schweizer Alpenklubs. Basel bei Felix Schneider, 1865. 54 Seiten Text. 8.  
(Ziegler'sche Sammlung Basel.)
- Studer, G.,** Panorama vom Rhonethal-Galenstock, vom Furkahorn aus. 31. Juli 1868. 110. Theilweise Nebel. Bleistift- und Tusch-Skizze.  
(Sammlung der Sektion Bern des Schweizer Alpenklubs.)
- Heim, Albert,** Panorama vom Pizzo centrale, St. Gotthard. Zürich, 1869.  
15<sup>1/2</sup>/254. Chromo-Lithographie.  
(Vaterländische Bibliothek Basel. Eingebunden. Mit 7 Seiten Text.)
- Studer, G.,** Panorama vom Galenstock. 1875. Originalzeichnung.  
(Sammlung der Sektion Bern des Schweizer Alpenklubs.)
- Schneiter & Stocker,** Aussicht vom Hohen Faulen. Bern, 1882. 25/191.  
(Beilage zum Jahrbuch des Schweizer Alpenklubs. Jahrg. 17.)

### Seelisberg.

- Knippenberg,** Ansicht und Panorama vom Kurort Sonnenberg auf Seelisberg, Kanton Uri. Eigenthümer M. Truttmann. Gezeichnet und lithographirt von Knippenberg. Gedruckt von T. Uhr Ulrich. Ringsektor 13/82. Lithographie von J. Kaiser in Luzern.  
(Prof. Dr. G. Sidler, Bern.)



- Dill, J. R.**, Panorama du Lac des IV Cantons pris de Seelisberg. Dessiné d'après nature et lithographié par J. R. Dill, éditeur à Berne. 16/102.  
(Prof. Dr. G. Sidler, Bern.)
- Schmied, D. A. und Schmied, F.**, 2 Panoramen von Seelisberg. (Stiftsbibliothek Einsiedeln.)
- Schmid, D. A.**, Panorama vom Seelisberg aus. 16/117.  
(Eigenthum des Herrn Fr. Xav. Kündig in Schwyz.)
- Panorama** von Sonnenberg auf Seelisberg. 12/49. Lithographie von J. J. Hofer.
- Studer, G.**, Panorama vom Seelisberg - Kulm. 25. August 1859. 211. Bleistift- und Tusch-Skizze, ziemlich detaillirt, sorgfältig.  
(Sammlung der Sektion Bern des Schweizer Alpenklubs.)

### Waadt.

#### *Hoch- und Voralpen.*

- Studer, G.**, Panorama Morteys-Dt. de Corjon, von Château d'Oex aus. 28. Juli 1825. 76. Feder-Skizze.  
(Sammlung der Sektion Bern des Schweizer Alpenklubs.)
- — Panorama Zerronda-Dt. de Corjon, von den Diablerets (Felsen von Culand) aus. Unvollständig. 31. Juli 1825. 110.  
(Sammlung der Sektion Bern des Schweizer Alpenklubs.)
- — Panorama vom Rocher de Culand (Diablerets), vom Sexrend-Dt. de Corjon. Unvollständig. 31. Juli 1825. 110.  
(Sammlung der Sektion Bern des Schweizer Alpenklubs.)
- — Panorama vom Gipfel d. Oldenhorn aus. 17. August 1835. 187. Umriss-Federskizze.  
(Sammlung der Sektion Bern des Schweizer Alpenklubs.)
- — Panorama von der Cape du Moine aus. 16. Juni 1848. 17,5/195. Bleistift- und Tusch-Zeichnung, sehr detaillirt.  
(Sammlung der Sektion Bern des Schweizer Alpenklubs.)
- — Panorama d. Dt. de Jaman-Ende Genfersee, von den Pleyades aus. 15. Juni 1848. 17/80. Detaillirte Bleistift- und Tusch-Skizze.
- — Panorama Körblifuh-Cornettes de Bise, von den Rochers de Naye aus. 5. Oktober 1853 und 14. Oktober 1876. 136. Detaillirte Bleistift-Zeichnung.  
(Sammlung der Sektion Bern des Schweizer Alpenklubs.)
- — Vollständiges Panorama vom Pas de Cheville. 28. August 1855. 17<sup>1/2</sup>/147. Bleistift- und Tusch-Skizze. (Die entfernten Berge detaillirt.)  
(Sammlung der Sektion Bern des Schweizer Alpenklubs.)
- — Panorama von d. Dt. du Midi- Tour de Naye, von Mtgne. de l'Haut aus. 26. August 1855. 55. Bleistift- und Tusch-Skizze.
- — Panorama Genfersee-Dt. du Midi, von d. Dt. du Midi aus. 24. August 1858. 2 Bl. 90.  
(Sammlung der Sektion Bern des Schweizer Alpenklubs.)
- — Panorama Combin-Mt. Blanc-Buet, von Dt. du Midi aus. 24. August 1858. 55. Bleistift- und Tusch-Skizze.  
(Sammlung der Sektion Bern des Schweizer Alpenklubs.)

- Imfeld, X.**, Vue panoramique prise du sommet des Rochers de Naye, 2044 mètres. Publiée par la S. Section de Jaman du Club Alpin Suisse. Dessinée et gravée par X. Imfeld, ingénieur, 1883. Imprimerie Lemerrier & Cie., Paris. B. Benda, éditeur. Vevey-Lausanne-Montreux, 1883. 19/312.
- Rittener, Th.**, Panorama de la vue de la Pointe de Cray. Publié par le Club du Rubly. Thévoz & Cie., Photographes, Genève. Château-d'Oex, 1891. 1 feuille. 35/240.  
(En librairie.)  
(Sammlung der Sektion Bern des Schweizer Alpenklubs.)

*Rhonethal und Genfersee.*

- Description** du panorama du Signal de Bougi au-dessus de Rolle dans le canton de Vaud. Chez J. Barbejat & Cie. Genève, 1830. Lithographie de Briguet & Du Bois.  
(Collection de M. John Cuénod.)
- Studer, G.**, Panorama von der Dt. de Morcles-Pte. de Verossaz, von Bex aus. August 1855. 17,5/49. Bleistift-Zeichnung.  
(Sammlung der Sektion Bern des Schweizer Alpenklubs.)
- Stierlin-Hauser, R.**, Hémirama des Genfersees von Grand-Chêne aus. 1862. Originalzeichnung.  
(Im Besitz von Stierlin-Hauser.)
- — Gebirgsansicht der Berge des untern Rhonethales vom Signal bei Corbeyrier aus. 1866. Originalzeichnung.  
(Wahrscheinlich noch im Archiv der Sektion Diablerets des Schweizer Alpenklubs.)
- — Panorama von Glyon. 1866—1867. 18,5/120. Tondruck von Lithograph Lips, Bern, 1867.
- Studer**, Gebirgsansicht von Chailly. 1876. Originalzeichnung.  
(Sammlung der Sektion Bern des Schweizer Alpenklubs.)
- Huguenin, F.**, Panorama du tour du Lac en face de Clarens. Lithographie de H. Furrer à Neuchâtel. Annexe de «Montreux». Texte par Rambert, Lebert, Dufour, Forel, Chavannes. 1877. 14/65.  
(Prof. Dr. G. Sidler, Bern.)
- Panorama** du Signal de Bougy près Aubonne, Suisse. (Mit Ansichten von Aubonne.) Publié par la Société du musée d'Aubonne. Artistisches Institut von Orell Füssli, Zürich. Aubonne, 1892. 12/90.  
(Annexe: Notice sur Aubonne, 2 p.)

M o n t r e u x .

- Pictet, S.**, Panorama de Montreux. 10 Juin 1835. 25/219. Original-Federzeichnung.  
(Bibliothek der Sektion Bern des Schweizer Alpenklubs.)
- Buffat, E.**, Vue panoramique depuis l'église de Montreux et table d'orientation. B. Benda, éditeur. Lausanne, 1884. 1 feuille. 1 : 150-000. 19/25.  
(B. Benda, libraire-éditeur, Lausanne. En librairie.)
- Huguenin, F.**, Panorama de Montreux et de ses environs, dessiné depuis le Lac. F. Huguenin-Lassaunette. Annexe de: Montreux. Texte par Rambert etc. 1877. 15/105. Lithographie de H. Furrer à Neuchâtel.  
(Prof. Dr. G. Sidler, Bern.)

**Schardt, H.**, Panorama des Montagnes du Chablais, pris du collège de Montreux par H. Schardt. Wurster, Randegger & Cie. à Winterthur. Montreux. 22/81.  
(Prof. Dr. G. Sidler, Bern.)

### Lausanne.

**Saunier, Louis**, Vue en panorama de la ville de Lausanne et de ses environs, prise depuis le Crêt de Montriond. Lausanne, 1760.  
1 feuille. 27/90.  
(Archives cantonales de Lausanne.)

**Hémirama** pris de la galerie moyenne du clocher de la cathédrale de Lausanne (1894 pieds sur mer). Lausanne, L. Pfüger, aîné, 1858. 7<sup>1</sup>/<sub>2</sub>/101. Lithographie von Dürr.  
(Ziegler'sche Sammlung Basel.)

**Morlot**, Hémirama pris de la galerie moyenne du clocher de la cathédrale de Lausanne, 568,2 Meter über Meer. Lausanne, 1858. 7<sup>1</sup>/<sub>2</sub>/101. Lithographie von Dürr.  
(Stadtbibliothek Bern.)

**Carrard**, Hémirama von Lausanne. Colorirte Aquatinta.  
(Müller-Wegmann'sche Sammlung, Sektion Uto des Schweizer Alpenklubs.)

**Labhard**, Panorama von Lausanne. Radirung.  
(Müller-Wegmann'sche Sammlung, Sektion Uto des Schweizer Alpenklubs.)

**Buffat**, Vue panoramique depuis le Signal de Lausanne et table d'orientation. B. Benda, éditeur. Lausanne, 1884. 1 feuille. 1 : 150-000.  
19/25.  
(B. Benda, libraire-éditeur, Lausanne. En librairie.)

**Studer, G.**, Panorama von der Tornetta (Waadl, Ormonts). 1825. Originalzeichnung.  
(Sammlung der Sektion Bern des Schweizer Alpenklubs.)

— — Aussicht von St. Triphon. Copie. Originalzeichnung.  
(Sammlung der Sektion Bern des Schweizer Alpenklubs.)

**Wegelin**, Panorama von Vevey. Colorirte Aquatinta.  
(Müller-Wegmann'sche Sammlung, Sektion Uto des Schweizer Alpenklubs.)

**Studer, G.**, Aussicht von Yverne. Copie. Originalzeichnung.  
(Sammlung der Sektion Bern des Schweizer Alpenklubs.)

**Stierlin-Hauser, R.**, Hémirama des Genfersees von Jogy bei Vevey. 1863. Originalzeichnung.  
(Im Besitz von Stierlin-Hauser.)

### Jura.

**Panorama** des Verraux, Tour de Gourrje au Mont Tendre et à la Dent de Vaulion.  
(Collection de M. C. Perron, Genève.)

**Studer, G.**, Panorama Mont Blanc-Mont-M<sup>t</sup> Risoux, von der Dent de Vaulion aus. 4. Oktober 1873. 56. Bleistift- und Tusch-Zeichnung.  
(Sammlung der Sektion Bern des Schweizer Alpenklubs.)

**Keller, H.**, Panorama de St. Cergues, dessiné par H. Keller. Déposé à la Chancellerie d'état de Schaffhouse. H. Mezger, éditeur. Echo des Alpes, 1882. 12/137.

## Wallis.

- Studer, G.**, Panorama Colle di Vanin—Albrunpass von einem Hügel am Fusse des Albrunpasses aus.  
(Sammlung der Sektion Bern des Schweizer Alpenklubs.)
- Imfeld, X.**, Die Zermatter-Gruppe vom Peigne d'Arolo aus gesehen. (3801 M.) Lithographie von Hofer & Burger, Zürich. 18/40.
- Studer, G.**, Panorama von der Alp l'Arpitetta im Zinalthal. 4 Bl. Paus. (Müller-Wegmann'sche Sammlung, Sektion Uto des Schweizer Alpenklubs.)
- Zeller, G.**, Panorama von der Alp de l'Allée im Zinalthal. Colorirte Copie. (Müller-Wegmann'sche Sammlung, Sektion Uto des Schweizer Alpenklubs.)
- — Vollständiges Panorama von der Pte de Dronaz aus. 3. August 1825. 19/238. Colorirte Federskizze.  
(Sammlung der Sektion Bern des Schweizer Alpenklubs.)
- — Panorama de la Pointe de Dronaz près de l'Hospice du Gr. St.-Bernard, 9005 p. de Fr. Donné par le Colonel May de Berne à l'Hospice du St.-Bernard. 3 août 1825. 12/154. Lithographié et imprimé en taille douce de Haller à Berne.  
(Prof. Dr. G. Sidler, Bern.)
- Studer, G.**, Ansicht von der Gemmihöhe. 1825. Originalzeichnung.  
(Sammlung der Sektion Bern des Schweizer Alpenklubs.)
- — Panorama vom Gerstenhorn am Rhonegletscher. 4 Bl. Paus. (Müller-Wegmann'sche Sammlung, Sektion Uto des Schweizer Alpenklubs.)
- — Panorama vom Griesgletscher—Griesstock vom Griespass aus. 7. August 1827. 37 cm. Colorirte Bleistift-Zeichnung.  
(Sammlung der Sektion Bern des Schweizer Alpenklubs.)
- — Panorama vom Griespass. 165 cm. Originalzeichnung. Colorirt. (Sammlung der Sektion Bern des Schweizer Alpenklubs.)
- — Panoramaskizze vom Chalet de Chailloux. 7. August 1834. 137 cm. Bleistift- Tusch- und Federzeichnung.  
(Sammlung der Sektion Bern des Schweizer Alpenklubs.)
- — Panorama vom Weisshorn—La Varzer—Wildstrubel von der Alpe Arpitetta (Eifischthal) aus. 22. August 1835. 165 cm. (Sammlung der Sektion Bern des Schweizer Alpenklubs.)
- — Panorama Vermanièse—Glacier de Ferpèche vom Hérémente aus. 19. August 1835. 55 cm. Bleistift- und Tusch-Skizze.  
(Sammlung der Sektion Bern des Schweizer Alpenklubs.)
- — Panorama Meidenhorn—Zehndenhorn vom Frylihorn ob Zentum aus. 24. August 1835.  
(Sammlung der Sektion Bern des Schweizer Alpenklubs.)
- — Panorama Rothhorn—Thierwaing vom Frylihorn ob Zentum aus. 24. August 1835. 55 cm. Bleistift-Skizze.  
(Sammlung der Sektion Bern des Schweizer Alpenklubs.)
- — Panorama vom Chermignon (bei Lens). 1840. Originalzeichnung.  
(Sammlung der Sektion Bern des Schweizer Alpenklubs.)
- — Panorama von Chermignon ob Leuk. 6 Bl. Paus.  
(Müller-Wegmann'sche Sammlung, Sektion Uto des Schweizer Alpenklubs.)
- — Panorama vom Birchgrat. Ober-Wallis bei Törbel. 1840. Originalzeichnung.  
(Sammlung der Sektion Bern des Schweizer Alpenklubs.)
- — Panorama Steinhaushorn—Fletschhörner vom Monte Leone aus. 9. August 1850. 110 cm. Bleistift- und Tusch-Skizze.  
(Sammlung der Sektion Bern des Schweizer Alpenklubs.)

- Studer, G., Panorama vom Col de Collon. 1852. Originalzeichnung.**  
(Sammlung der Sektion Bern des Schweizer Alpenklubs.)
- — **Panorama Mont Gelé — ? — Tersiva etc. vom Col de la Crête sèche aus. Wallis/Piemont. 17. August 1852. 55 cm. Bleistift- und Tusch-Skizze.**  
(Sammlung der Sektion Bern des Schweizer Alpenklubs.)
- — **Panorama vom Val Pellina von unterhalb des Col de la Crête sèche aus. Wallis/Piemont. 17. August 1852. 55 cm. Bleistift- und Tusch-Skizze.**  
(Sammlung der Sektion Bern des Schweizer Alpenklubs.)
- — **Panorama vom Col de la Crête sèche, Val de Bagnes. 2 Bl. Paus.**  
(Müller-Wegmann'sche Sammlung, Sektion Uto des Schweizer Alpenklubs.)
- — **Panorama vom Pas de Voasson—Pas d'Arolla—Loclette von der Alp Liapey (Entremont) aus. 15. August 1852. 50 cm. Bleistift- und Tusch-Skizze. Det.**  
(Sammlung der Sektion Bern des Schweizer Alpenklubs.)
- — **Panorama vom Col de Cheville. 1855. Originalzeichnung.**  
(Sammlung der Sektion Bern des Schweizer Alpenklubs.)
- — **Panorama vom Torrenthorn—Mont Blanc de Cheillon (resp. Daurberhorn). 7. August 1855. 55 cm. Bleistift- und Tusch-Skizze. Copie Brugier.**  
(Sammlung der Sektion Bern des Schweizer Alpenklubs.)
- — **Panorama vom Mont Mort (Tersiva) vom Col de Fenêtre aus. 18. August 1855. 55 cm. Bleistift- und Tusch-Skizze. Theilw.**  
(Sammlung der Sektion Bern des Schweizer Alpenklubs.)
- — **Panorama Diablerets—Comba—Pointe de Drona vom Col de Ferret aus. 18. August 1855. 55 cm. Bleistift- und Tusch-Skizze.**  
(Sammlung der Sektion Bern des Schweizer Alpenklubs.)
- — **Panorama Col de la Belle Combe—Grande Jorasse vom Col de Ferret aus. 18. August 1855. 55 cm. Bleistift- und Tusch-Skizze.**  
(Sammlung der Sektion Bern des Schweizer Alpenklubs.)
- — **Panorama vom Mt. Blanc vom Col Joli aus. 20. August 1856. 55 cm. Bleistift- und Tusch-Skizze.**  
(Sammlung der Sektion Bern des Schweizer Alpenklubs.)
- — **Panorama vom Col Joli. 20. August 1856. 110 cm. Bleistift- und Tusch-Skizze.**  
(Sammlung der Sektion Bern des Schweizer Alpenklubs.)

#### *Col de Balme.*

- Studer, G., Panorama vom Col de Balme. 1855. Originalzeichnung.**  
(Sammlung der Sektion Bern des Schweizer Alpenklubs.)
- — **Vollständiges Panorama vom Col de Balme. 22. August 1856. 17<sup>1</sup>/<sub>2</sub>/159. Bleistift- und Tusch-Skizze. Copie von Brugier.**  
(Sammlung der Sektion Bern des Schweizer Alpenklubs.)
- Panorama du Col de Balme. Zürich, Orell Füssli & Cie. 18/24.**  
(Martigny et les Vallées de la Dranse.)
- Studer, Panorama vom Col de Balme. 6 Bl. Paus.**  
(Müller-Wegmann'sche Sammlung, Sektion Uto des Schweizer Alpenklubs.)
- Studer, G., Panorama von d. Pointe de Chamopaire. 1856. Originalzeichnung.**  
(Sammlung der Sektion Bern des Schweizer Alpenklubs.)

- Studer, G.**, Panorama vom Col de Cornet. 21. Aug. 1856. 82/192. Detaillirt. Bleistift- und Tusch-Skizze.  
(Sammlung der Sektion Bern des Schweizer Alpenklubs.)
- Ritz, R.**, Panorama des Alpes Valaisannes et Bernoises pris sur la pointe septentrionale de la Bella-Tola au-dessus du Lac, dans la vallée d'Anniviers. Dessiné d'après nature. Düsseldorf, Levy Elkan, 1859. 12/120. Chromo-Lithographie.  
(Vaterländische Bibliothek Basel. Mit Erklärungen. Eingebunden. 17/28.)
- Studer, G.**, Panorama Doldenhorn—Fusshörner vom Beichgrat aus. 1. August 1863. 110 cm. Bleistift- und Tusch-Skizze.  
(Sammlung der Sektion Bern des Schweizer Alpenklubs.)
- Simon, S.**, Panorama vom Beichgrat. Bern, 1887.  
(Jahrbuch des Schweizer Alpenklubs, Bd. XXII.)
- Rimini, G.**, Veduta del Monte Cervino dal lato d'Italia et dal lato di Svizzera (NE). Firenze, 1868. 20<sup>1</sup>/<sub>2</sub>/39<sup>1</sup>/<sub>2</sub>. Lithographie von Rolla.  
(Stadtbibliothek Bern. Giordano: Ascensione del Monte Cervino, 1864. Atti della Società Italiana di Scienze Naturali. Vol. XI, Part. 6.)
- Baltzer, Colongruppe vom Col de Chermontane aus.** Bern, 1868—1869.  
(Jahrbuch des Schweizer Alpenklubs, Bd. V.)
- Imfeld, X.**, Panorama vom Mt. Avril. 1871. Originalzeichnung.  
(Sammlung der Sektion Bern des Schweizer Alpenklubs.)
- Ritz, Raph.**, Panorama du Pic d'Arzinol. 1877.  
(Jahrbuch des Schweizer Alpenklubs, Bd. XII.)
- Imfeld, H.**, Panorama der Dufourspitze (Monte Rosa). Bern, 1880. 20/259.  
(Beilage zum Jahrbuch des Schweizer Alpenklubs, Bd. XV.)
- Dill, J. R.**, Panorama vom Bellalhorn (Sparrenhorn). Bern. Lithographie.
- Studer, G.**, Panorama von der Bellalp. 1881. Originalzeichnung.  
(Sammlung der Sektion Bern des Schweizer Alpenklubs.)
- Imfeld, X.**, Panorama vom Mt. Avril (Val de Bagne). Bern, 1890. Lithographie.  
(Beilage zum Jahrbuch des Schweizer Alpenklubs, Bd. XXVI.)

### *Eggishorn.*

- Studer, G.**, Panorama vom Eggishorn. 1842. Originalzeichnung.  
(Sammlung der Sektion Bern des Schweizer Alpenklubs.)
- — Panorama vom Wetterhorn—Eggishorn. 14. August 1843. Fl. Bleistift- und Tusch-Skizze.  
(Sammlung der Sektion Bern des Schweizer Alpenklubs.)
- — Panorama vom Aeggischhorn (jetzt Eggishorn). Bern, 1843. Lithographie von Wagner.  
(In «Topographische Mittheilungen aus dem Alpengebirge».)
- Walther, A.**, Panorama vom Eggishorn. Lithographie von Schwegler in Luzern, 1857.
- Dill, J. R.**, Panorama de l'Aeggischhorn dans le canton du Valais. Berne. 18/105. Dessiné d'après nature. Lithographie. Beilage: Legende (in 3 Sprachen) 1 S.  
(Prof. Dr. G. Sidler, Bern.)
- Imfeld, X.**, Panorama vom Eggishorn. Bern, 1883. 31/201.  
(Beilage zum Jahrbuch des Schweizer Alpenklubs, Bd. XVIII.)

*Gornergrat.*

- Dill, J. R.**, Panorama des Alpes pris sur le Gornergrat près Zermatt au Canton du Valais. Dessiné d'après nature. Berne. 16/207. Impr. J. C. Ochsner. Librairie Dalp et chez l'éditeur.
- Panorama vom Gorner-Grat.** 12/58. Hildburghausen, bibl. Institut. Stahlstich.  
(Vaterländische Bibliothek Basel.)
- — **Gornergrat—Zermatt.** Zürich. 11/45. Phototypie.  
(Beilage zu: Führer von Zermatt und Umgebungen. Beschreibung—Geschichte—Sagen. Von Aug. Ceresole, Pfarrer in Vevey.)
- Imfeld,** Panorama vom Gornergrat. 1 Bl. Lithographie.  
(Müller-Wegmann'sche Sammlung, Sektion Uto des Schweizer Alpenklubs.)
- — **X.**, Panorama vom Gornergrat. Zürich.  
(In: Souvenir de Zermatt.)

*Joderhorn.*

- Studer, G.**, Panorama vom P. Bianco—Dom—Spahnhorn vom St. Joderhorn aus. 4. August 1863. 110 cm. Det. Bleistift- und Tusch-Skizze.  
(Sammlung der Sektion Bern des Schweizer Alpenklubs.)
- — **Panorama vom St. Joderhorn.** 1863. Originalzeichnung.  
(Sammlung der Sektion Bern des Schweizer Alpenklubs.)
- — **Panorama vom St. Joderhorn (Saasthal).** Paus.  
(Müller-Wegmann'sche Sammlung, Sektion Uto des Schweizer Alpenklubs.)
- — **Panorama von der Gemmihöhe.** 1870. Originalzeichnung.  
(Sammlung der Sektion Bern des Schweizer Alpenklubs.)
- — **Panorama Bréonna bis P. d'Arolla von La Chauz (Zà) de Volouvron am Pas de Lona** aus. 26. Juli 1871. 55 cm. Ganz durchgeführte Bleistift-Zeichnung.  
(Sammlung der Sektion Bern des Schweizer Alpenklubs.)
- — **Panorama auf dem Aletschfirn am Fuss der Löttschthallücke.** 1844. Originalzeichnung.  
(Sammlung der Sektion Bern des Schweizer Alpenklubs.)
- — **Panorama von der Höhe des Löttschenpasses.** 1844. Originalzeichnung.  
(Sammlung der Sektion Bern des Schweizer Alpenklubs.)
- — **Panorama vom Mattwald oder Simmelihorn im Wallis (3270 m. ü. M.).** Bern, 1840. 17<sup>1</sup>/<sub>2</sub>/225. Lithographie von F. Lips. Colorirt.  
(Stadtbibliothek Bern.)
- — **Panorama vom Col du Mont Rouge.** 7 Bl. Lithographie.  
(Müller-Wegmann'sche Sammlung, Sektion Uto des Schweizer Alpenklubs.)
- — **Panorama du Col du Mont Rouge.** Bern, 1868.  
(Jahrbuch des Schweizer Alpenklubs. Bd. IV.)
- — **Panorama vom Mainghorn bei Leuk.** 2 Bl. Paus.  
(Müller-Wegmann'sche Sammlung, Sektion Uto des Schweizer Alpenklubs.)
- Zeller-Horner,** Panorama vom Mainghorn bei Leuk. Colorirte Copia.  
(Müller-Wegmann'sche Sammlung, Sektion Uto des Schweizer Alpenklubs.)
- Ritz, R.**, Panorama des Alpes pris sur le Mainghorn ou Torrenthorn en Valais. Vevey chez Blanchoud. 16/165. Lithographie de J. Jacottet.  
(Stadtbibliothek Bern.)

- Studer, Panorama von der Dent du midi.** 2 Bl. Bleistift-Copie.  
(Müller-Wegmann'sche Sammlung, Sektion Uto des Schweizer Alpenklubs.)
- Weber, J., Panorama vom Montblanc, gezeichnet von J. Weber.** Verlag von Orell Füssli, Zürich. Kl. 8.
- Studer, G., Panorama vom Pavillon des Grands Mulets.** 1872. Originalzeichnung.  
(Sammlung der Sektion Bern des Schweizer Alpenklubs.)

*Dent de Morcles.*

- Studer, G., Vollständiges Panorama von d. Dent de Morcles.** 27. August 1855 und 13. August 1856. 17 $\frac{1}{2}$ /214.  
(Sammlung der Sektion Bern des Schweizer Alpenklubs.)
- — **Panorama von der Dent de Morcles.** 1865. Originalzeichnung.  
(Sammlung der Sektion Bern des Schweizer Alpenklubs.)
- — **Panorama von der Dent de Morcles.** 2 Bl. Paus.  
(Müller-Wegmann'sche Sammlung, Sektion Uto des Schweizer Alpenklubs.)
- — **Panorama vom Gipfel der Dent de Morcles.** Bern, 1882. 31/222.  
(Beilage zum Jahrbuch des Schweizer Alpenklubs. Jahrg. XVII.)
- Engelhardt, Moritz Christian, Panoramakarte des Monte-Rosa bis zum Matterhorn (Mont Cervin).** Strassburg? 1850. 96 mm. = 10000'.  
45/60. Lithographie von Simon in Strassburg.  
(Beilage: Chromolithographische Ansicht vom Saas-Thal und Grathorn.)
- — **Chrétien-Maurice, Neue ganz umgearbeitete Panorama-Karte des Monte-Rosa bis zum Matterhorn (Mont-Cervin), . . . . par Christian Moritz Engelhardt (suivie de la traduction en français).** Strasbourg, 1850. 40/60.
- Studer, Panorama vom Muthorn.** 1875. Originalzeichnung.  
(Sammlung der Sektion Bern des Schweizer Alpenklubs.)
- — **Panorama Mont Gelé-Ruinette vom Col des Pavres** aus. 15. August 1851. 138. Bleistift- und Tusch-Skizze.  
(Sammlung der Sektion Bern des Schweizer Alpenklubs.)
- Müller, Panorama des Alpes pris sur la Sommité du Galm près des Bains de Loèche.** 14/99. Lithographie von Spengler & Cie. in Lausanne.  
(Stadtbibliothek Bern.)
- Studer, G., Panorama vom Restigrat, Restipass, Wallis, zwischen Lötschen und Guttet.** 1840. Originalzeichnung.  
(Sammlung der Sektion Bern des Schweizer Alpenklubs.)
- — **Panorama von der Sommité du Revers, Champéry, Val d'Iliez, Wallis.** 1855. Originalzeichnung.  
(Sammlung der Sektion Bern des Schweizer Alpenklubs.)
- — **Panorama vom Riederhorn.** Paus.  
(Müller-Wegmann'sche Sammlung, Sektion Uto des Schweizer Alpenklubs.)
- Imfeld, Panorama vom Hotel Seiler Riffel bei Zermatt.** Lithographie.  
(Müller-Wegmann'sche Sammlung, Sektion Uto des Schweizer Alpenklubs.)
- Studer, G., Panorama vom Rimpfischgrat zwischen Strahlhorn und Rimpfischhorn, Zermatt, Wallis.** 1849. Originalzeichnung.  
(Sammlung der Sektion Bern des Schweizer Alpenklubs.)
- Ulrich, Panorama vom Rothhorn bei Zermatt.** Copie.  
(Müller-Wegmann'sche Sammlung, Sektion Uto des Schweizer Alpenklubs.)
- Balduino, A., Il Monte Rosa. Versante svizzero.** Turin. 15/19. Chromo-Lithographie von Doyen in Turin.  
(Stadtbibliothek Bern. Colorirt. Bollettino del C. A. I., Vol. XII, Nr. 34, Par. V.)



- Studer, G.**, Panorama Oulie Cecca-Mont Giétroz, vom Col du Mont Rouge (Mont Giétroz) aus. 16. August 1852. 110. Bleistift- und Tusch-Skizze.  
(Sammlung der Sektion Bern des Schweizer Alpenklubs.)
- — Panorama Col du Giétroz-Ruinette, vom Col du Mont Rouge (Fenêtre) aus. 16. August 1852. 137. Bleistift- und Tusch-Skizze.  
(Sammlung der Sektion Bern des Schweizer Alpenklubs.)
- — Panorama Diablons Pigno d'Arolla, von d. Pte. de Sasseneire aus. 21. August 1835. 82. Unvollständige Panorama-Skizze. Bleistift und Tusch-Skizze.  
(Sammlung der Sektion Bern des Schweizer Alpenklubs.)
- von Fellenberg, E.**, Panorama vom Gipfel des Scheuchzerhorns gegen Norden. 51,5. Farbendruck.  
(Jahrbuch des Schweizer Alpenklubs, Bd. XIV.)
- Studer & Müller**, Panorama vom Schwarzhorn, Turtmanthal, von Inden bei Leuk. 6 Bl.  
(Jahrbuch des Schweizer Alpenklubs, Bd. VII. Müller-Wegmann'sche Sammlung, Sektion Uto des Schweizer Alpenklubs.)
- Müller**, Panorama Schwarzhorn (Turtmanthal), von Inden bei Leuk. 5 Bl. Bleistiftzeichnung.  
(Müller-Wegmann'sche Sammlung, Sektion Uto des Schweizer Alpenklubs.)
- Studer, G.**, Panorama vom Simmelhorn am Saasthal. 8 Bl. Paus.  
(Müller-Wegmann'sche Sammlung, Sektion Uto des Schweizer Alpenklubs.)
- — Panorama von der Passhöhe des Simplon. 1845. Originalzeichnung.  
(Sammlung der Sektion Bern des Schweizer Alpenklubs.)
- — Panorama Sex de Gagnerie-Ptes. de Trient, vom Col de Susane aus. 24. August 1858. 55. Bleistift- und Tusch-Skizze.  
(Sammlung der Sektion Bern des Schweizer Alpenklubs. 2. Exemplar.)
- — Panorama Balmhorn-Lötschthal-Dom, vom Torrenthorn aus. 8. Juli 1840 und 6. August 1856. 110. Originalzeichnung.  
(Sammlung der Sektion Bern des Schweizer Alpenklubs.)
- Ritz, Raph.**, Panorama vom Torrenthorn. Vevey, 1853; zweite Auflage 1882.
- Panorama** vom Torrenthorn. Hildburghausen, Bibliographisches Institut. 12/58. Stahlstich.  
(Vaterländische Bibliothek Basel.)
- Studer, G.**, Panorama von den Rochers de Parey-La Combe, von d. Tornette aus. 29. Juli 1825. 76. Flüchtiger Umriss.  
(Sammlung der Sektion Bern des Schweizer Alpenklubs.)
- — Unvollständiges Panorama von Blattihorn-Moeveran-Tour de Famelon, von d. Tornette aus. 29. Juli 1825. 110.  
(Sammlung der Sektion Bern des Schweizer Alpenklubs.)
- — Panorama von der Tornette. 17. Juli 1873. 165. Bleistift- und Tusch-Skizze.  
(Sammlung der Sektion Bern des Schweizer Alpenklubs.)
- Gugolz**, Panorama vom Triftgrätli ob Saas. 3 Bl. Bleistift-Copie.  
(Müller-Wegmann'sche Sammlung, Sektion Uto des Schweizer Alpenklubs.)
- Simon, S.**, Panorama vom Trugberg, Südgipfel. Bern, 1886.  
(Jahrbuch des Schweizer Alpenklubs. Bd. XXI.)
- Studer, G.**, Panorama vom Mont Velan. 1855. Originalzeichnung.  
(Sammlung der Sektion Bern des Schweizer Alpenklubs.)

- Studer, G.**, Panorama vom Mont Velan. 30. August 1856. 247. Umriss-Skizze.  
(Sammlung der Sektion Bern des Schweizer Alpenklubs.)
- — Panorama vom Mont Velan. 9 Bl. Paus.  
(Müller-Wegmann'sche Sammlung, Sektion Uto des Schweizer Alpenklubs.)
- Hofer & Burger**, Villars s/Ollon, Kanton Wallis. Westentasche Panorama-Kollektion, Nr. 18. Zürich, 1892. 6/44.
- Studer, G.**, Panorama vom Mont Blanc-Jungfrau-Eihorn, vom Wannehorn aus (cf. Jahrbuch). 6. August 1864. Bleistift-, Tusch- und Feder-Skizze.  
(Sammlung der Sektion Bern des Schweizer Alpenklubs.)
- — Panorama vom Wannehorn. 87.
- — Panorama vom Gorner- oder Weissgrat. 1840. Originalzeichnung.  
(Sammlung der Sektion Bern des Schweizer Alpenklubs.)
- — Panorama vom Weissen Grat ob Zermatt. 6 Bl. Bleistift-Copie.  
(Müller-Wegmann'sche Sammlung, Sektion Uto des Schweizer Alpenklubs.)
- — Panorama von Monte Rosa-Gabelhorn, vom Weisssthor aus. 25. August 1852. 55. Umriss-Skizze.  
(Sammlung der Sektion Bern des Schweizer Alpenklubs.)
- — Panorama vom Strahlhorn-Fadhörner, vom Weisssthor aus. 25. August 1852. 55. Bleistift- und Tusch-Skizze.  
(Sammlung der Sektion Bern des Schweizer Alpenklubs.)
- Imfeld, X.**, Souvenir de Zermatt. Dessiné par X. Imfeld, Ingénieur; J. Wurster et Cie., éditeurs à Zürich (P. du Gornergrat; Vue du Riffel; Vue du Hörnli; Reliefs des Hautes Montagnes de Zermatt.) Zermatt, 1879. Format: 12—17 auf 124. Lithographie von J. J. Hofer, Zürich.

## Zürich.

## Albis.

- Ebel**, Panorama vom Albis(?) 11/16. Lithographie.  
(Ziegler'sche Sammlung Basel.)
- Dändliker, Fr.**, Rappersweil und Umgegend am Zürichsee, gezeichnet auf der Hochwacht und auf demselben Blatt Rückseite: Hombrechtikon und Umgegend am Zürichsee, gezeichnet auf der der Hochwacht. 23/68. Lithographie von Friedrich Dändliker.  
(Ziegler'sche Sammlung Basel. Grüner Druck.)
- Keller, H.**, Panorama von der Albishochwacht. Colorirte Copie.  
(Müller-Wegmann'sche Sammlung, Sektion Uto des Schweizer Alpenklubs.)
- — Abriss der Alpengebirge der Schweiz, von der Hochwacht auf dem Ober-Albis aus, vom Säntis bis zum Pilatus. 1829. 9<sup>1</sup>/<sub>2</sub>/96. Handzeichnung.  
(Ostschweizerische geographische Gesellschaft St. Gallen. Colorirt.)
- Hofer & Burger**, Albishochwacht. Westentaschen Panorama-Kollektion Nr. 3—5. Zürich, 1892. 7/70.  
(Prof. Dr. G. Sidler, Bern.)
- Keller, H.**, Panorama von der Albishochwacht. Nach einer Zeichnung Hch. Keller's vom Jahr 1821, lithographirt von J. J. Hofer. Zürich, ohne Jahreszahl. 7/70.  
(Prof. Dr. G. Sidler, Bern.)

- Schmid, Frz.**, Panorama vom Bachtel im südöstlichen Theil des Kantons Zürich, gezeichnet von Frz. Schmid, ergänzt von H. Keller, auf Stein gezeichnet von Em. Labhardt. Verlag von H. Keller. Zürich, 1853. 11/160.  
(Prof. Dr. G. Sidler, Bern.)
- Arter, J.**, Panorama von Brütten. Zunächst aus Freundschaft für Hrn. Pfarrer Iringer, gezeichnet von J. Arter. Bei C. Studer, Lithograph. Mit zwei Ansichten. Winterthur. 12/240.  
(Prof. Dr. G. Sidler, Bern.)
- Keller, H.**, Gebirgsansicht aus der Gegend von Oberdürnten, Bezirk Hinweil. 10/59. Original-Handzeichnung.  
(Stadtbibliothek Zürich. Colorirt.)

### Lägern.

- Ebel**, Panorama vom Lägern. 7/31 $\frac{1}{2}$ . Lithographie.  
(Ziegler'sche Sammlung Basel.)
- Schmied, D. A. und Schmied, F.**, Panorama der Lägern.  
(Stiftsbibliothek Einsiedeln.)
- Ringger, Rud.**, Panorama der Alpen- und Jurakette auf der Hochwacht der Lägern, 856 Meter. Nach der Natur gezeichnet, in Stahl gestochen und herausgegeben von Rud. Ringger in Küsnacht bei Zürich. 1868. 7/124.
- 
- Labhart, Em. und Wurster, J.**, Panorama vom Schloss Mörsburg bei Winterthur mit einer: Gebirgskarte zum Panorama von Mörsburg. Winterthur bei C. Studer, Lithograph. 10/199 und 31/37. Lithographie.  
(Ziegler'sche Sammlung Basel. Eingebunden.)
- Panorama** des Limmatthals zwischen Zürich und Baden. 20/60. Lithographie.  
(Vaterländische Bibliothek Basel.)
- Kronauer, M.**, Panorama vom Belvoir-Nidelbad bei Rüslikon am Zürchersee. Zeichnung und Theodolitaufnahme von M. Kronauer, Ingenieur. Verlag von J. Weiss, Rüslikon. Rüslikon, ohne Jahreszahl. 22/169. Lithographischer Farbendruck von Thellung und Stauffacher, Zürich.  
(Prof. Dr. G. Sidler, Bern.)
- Chaîne des Alpes**, vue depuis le Signal du Pfannenstiel au-dessus de Meylen près de Zürich. 1 nicht gespanntes Blatt.  
(Im k. & k. Kriegsarchiv, Wien.)
- Keller, H. und Imfeld, X.**, Aussicht vom Pfannenstiel (\*Okenshöhe ob Meilen am Zürichsee). Nach der Natur gezeichnet von H. Keller und X. Imfeld. Gedruckt auf Kosten der Mittwoch-Gesellschaft in Meilen. In Kommission bei H. Keller's geographischem Verlag. Zürich, 1879. 11/123.  
(Prof. Dr. G. Sidler, Bern.)

### Zürich und Umgebung.

- Gottfried**, Ansicht von Zürich aus der Vogelschau, aus Gottfrieds Archont-cosmica. 1695. 27/35. Kupferstich.
- Hofer & Burger**, Zürichsee. Stadthausquai Zürich. Westentaschen Panorama-Kollektion Nr. 1. Zürich, 1892. 5/36.
- — Fluntern, Hôtel Phoenix. Westentaschen Panorama-Kollektion Nr. 2. Zürich, 1892. 6/48.

**Panorama** der Glarner- und Urner-Alpen, vom Hôtel Bellevue in Zürich aus. Lithographische Anstalt von Orell Füssli & Cie. F. A. Pohl, propriétaire. Zürich, 1878 und spätere Auflagen. 12/52. Farbendruck.

(Prof. Dr. G. Sidler, Bern.)

**Keller, H.**, Souvenir. Vue de Zurich vers le Lac et les Alpes. Chez H. Keller, éditeur. Zurich. 4/33.

(Prof. Dr. G. Sidler, Bern.)

**Siegfried, J. J.**, Panorama des Baugartens in Zürich. Zürich, 1864. 7/30. Beilage: 34 Seiten Text. 8.

(Prof. Dr. G. Sidler, Bern.)

**Panorama** des Baugartens in Zürich. (Auf dem Programm der XLVIII. Jahresversammlung der Schweizerischen Naturforschenden Gesellschaft den 22., 23. und 24. August 1864 in Zürich.) Zürich, 1864. 10/30.

(Ziegler'sche Sammlung Basel. Zu der Broschüre: Panorama des Baugartens in Zürich. Kl. 8. 34 Seiten Text, broschirt. Zürich, 1864. Druck von Zürcher & Furrer.)

**Keller, H.**, Alpen-Ansicht auf der Hohen Promenade in Zürich, 442 Meter über Meer. Nach der Natur gezeichnet von H. Keller. H. Keller's geographischer Verlag. Zürich. 10/112.

(Prof. Dr. G. Sidler, Bern.)

**Schmid, F.**, Panorama de Zurich et de ses environs (pris du Grossmünster). Dessiné par F. Schmid. Gravé par C. Rordorf. Publié par B. Steiger, peintre à Zurich. Zürich, ohne Jahreszahl. 15/92.

(Prof. Dr. G. Sidler, Bern.)

— — Aussicht von Zürich über den See nach den Gebirgen der kleinen Kantone. Dessinée sur la bastion de la Katze par F. Schmid et publiée par H. Keller. Zürich, 1829. 11/39.

(Beilage: Höhenvergleichung der von Zürich aus sichtbaren Gebirge. Blatt 7/27. Prof. Dr. G. Sidler, Bern.)

**Keller, H.**, Panorama von Zürich, gezeichnet auf der Katz-Schanze von H. Keller. In Kommission bey Füssli & Cie. zur Meisen. Zürich, 1810. 8/141.

(Prof. Dr. G. Sidler, Bern.)

**Panorama** von Zürich und 10 Ansichten. Kl. qu. 8.

**Vogelschauansicht** der Neuen Seequais in Zürich nach den Projekten. 1881. 27/44. Hofer u. Burger, Zürich.

— — der Neuen Seequais in Zürich nach der Vollendung, in Farben. 1887. 42<sup>1</sup>/<sub>2</sub>/61<sup>1</sup>/<sub>2</sub>. Hofer u. Burger, Zürich.

### *Uetliberg.*

**Keller, H.**, Vater, Erstes vollständiges Panorama vom Uetliberg, gezeichnet von H. Keller, Vater. Selbstverlag. 1807. (Seither oft ergänzt und verbessert.) 158. Kupferstich.

(1867 erschien: Uetliberg-Alpenansicht, gezeichnet von H. Keller, Vater. Selbstverlag. 142. Stahlstich. Ferner 1877: Uetliberg-Gebirgsansicht, gezeichnet von X. Imfeld. Verlag von H. Keller. (Nomenclatur von H. Keller, Sohn.) 194. Lithographie.)

— — Ferd., Panorama vom Uetliberg. Mit einer Schilderung der von diesem Standpunkte sichtbaren Gebirge. Zürich, Orell Füssli & Cie. 8.

(Stadtbibliothek Zürich.)

- Keller, Heinrich**, Panorama vom Uetliberg bey Zürich, vermehrt und verbessert 1855. Zürich bey Heinrich Keller. 8/158.
- Imfeld, X.**, Panorama vom Uetliberg. (Eigenthum des Schweizer Alpenklubs der Sektion Uto.) Zürich. 1 : 250 000. 68/68. Lithographie von Hofer & Burger.  
(Mit Alpenzeiger.)
- Keller, H.**, Panorama vom Uetliberg bei Zürich. Herausgegeben von Füssly & Comp. zur Meisen. Zürich.
- Panorama vom Uetliberg.** Zürich, 1864. 7/156. Lithographie.
- Imfeld, Xav.**, Gebirgs-Ansicht auf dem Uetliberg bei Zürich. Im Auftrag der Sektion Uto des Schweizer Alpenklubs, aufgenommen von Xav. Imfeld, Ingenieur von Sarnen, von demselben vergrössert und in Stein gestochen für H. Keller's geographischen Verlag. Revision durch H. Keller. Druck von J. J. Hofer. Zürich, 1876. 15/194.

*Weid.*

- Schmid, F.**, Bergansicht von der Weid aus aufgenommen. Gezeichnet von F. Schmid. Zürich. 12/86. Lithographie von Orell Füssli & Cie.  
(Beilage: Das Panorama von Zürich. Schilderung der in Zürichs Umgebungen sichtbaren Gebirge nebst Beschreibung der 1837 ausgeführten Ersteigung des Tödi berges mit einem Plan. Prof. Dr. G. Sidler, Bern.)
- Keller, H.**, Südliche Aussicht von der Weid bei Zürich. Gezeichnet von H. Keller, ergänzt und lithographirt von S. Simon. H. Keller's geographischer Verlag. J. J. Hofer, Lithograph. Zürich. 13/90.  
(Prof. Dr. G. Sidler, Bern.)
- Panorama**, Das, von Zürich. — Schilderung der in Zürichs Umgebungen sichtbaren Gebirge nebst Beschreibung der Ersteigung des Tödi berges mit einem Plan und einer von der Weid aufgenommenen Alpenansicht. Zürich bei Orell, Füssli & Cie. 17/85. Lithographie von Orell & Füssli.  
(Ziegler'sche Sammlung Basel. Vorwort 7 Seiten, Text 135 Seiten, kl. 8. Zürich bei Orell & Füssli. Prof. Dr. G. Sidler, Bern.)
- Heim, Alb.**, Gebirgs-Panorama vom Zürichberg (Allmendscheune oberhalb dem Forster und der Karolinenburg), aufgenommen und auf Stein gezeichnet von Alb. Heim. Schabelitz'sche Buchhandlung (C. Schmidt). Zürich, 1866. 17/165.  
(Prof. Dr. G. Sidler, Bern.)
- Huber, C. und Keller, H.**, Drei Ansichten auf dem Züricher See, gezeichnet von C. Huber und H. Keller, gestochen von C. Huber. H. Keller's geographischer Verlag. Zürich. Zusammen 7/160.  
(Prof. Dr. G. Sidler, Bern.)
- Erismann, R.**, Panorama vom Bäumlü bei Winterthur (535 Meter über Meer). 1869. Jedes Blatt 28/89. Lithographie.  
(Ziegler'sche Sammlung Basel.)
- Panorama** von Zürich und Winterthur mit Ansichten von Ortschaften am Züricher See. Kl. qu. 8.

## Zug.

- Simon, S.**, Panorama vom Gottschalkenberg, 1152 Meter über Meer. Aufgenommen und lithographirt von S. Simon, Ingenieur und Topograph, Bern. Graphische Anstalt von Hofer & Burger. Zürich, 1886. Drei Blätter zu 13/46, 13/54 und 13/83.  
(Prof. Dr. G. Sidler, Bern.)
- Schmied, D. A. und Schmied, F.**, Vue de la Chatne des Alpes depuis le Rossberg au Pilate.  
(Stiftsbibliothek Einsiedeln.)
- Imfeld, X.**, Panorama vom Rossberg (Wildspitz 1583 Meter). Aufgenommen und lithographirt im Auftrag der Sektion Rossberg des Schweizer Alpenklubs von X. Imfeld, Ingenieur. Graphische Anstalt von Hofer & Burger. Zürich, 1887. 12/155.  
(Auch als Beilage zum Jahrbuch des Schweizer Alpenklubs, Bd. XXII, erschienen.)
- Freuler, A.**, Panorama von der Hochwacht, Zugerberg. Nach der Natur gezeichnet von Dr. A. Freuler, 1887. Pension Felsenegg ob Zug, 1887. 7/123.  
(Prof. Dr. G. Sidler, Bern.)
- Hofer & Burger**, Schönfels auf dem Zugerberg, 824 Meter über Meer, Ostseite. Westentaschen Panorama-Kollektion Nr. 22. Zürich. 1892. 7/50.  
(Prof. Dr. G. Sidler, Bern.)
- — Schönfels auf dem Zugerberg, 824 Meter über Meer. Westseite. Westentaschen Panorama-Kollektion Nr. 23. Zürich, 1892. 7/50.  
(Prof. Dr. G. Sidler, Bern.)
- Panorama del Lago di Zugo (Svizzera)**. Zug, Institut Minerva, ohne Jahreszahl. 23/149. Lithographie von A. d'Aujourd'hui & Weidmann, Schaffhausen.  
(Prof. Dr. G. Sidler, Bern.)
- Keller, H.**, Aussicht beim Schloss zu Buonas, Kanton Zug, gezeichnet von H. Keller. Zürich. 7/23.  
(Prof. Dr. G. Sidler, Bern.)
- — Ansicht der Stadt Zug und des Zugersees mit dem Rigi (von Cham aus). Zürich. 16/23.  
(Prof. Dr. G. Sidler, Bern.)

**Panoramen der Schweizer Alpen  
von ausserhalb der Schweiz liegenden Punkten.**

*Deutschland.*

- Valet, F. und Steudel**, Panorama vom Hohen Kreuz bei Aulendorf, aufgenommen von F. Valet, Apotheker und Steudel. 9/348.  
(Prof. Dr. G. Sidler, Bern.)
- Schmied, D. A. und Schmied, F.**, Panorama vom Bodensee.  
(Stiftsbibliothek Einsiedeln.)
- Studer, G.**, Panorama vom Belchen im Schwarzwald. 1866. Originalzeichnung.  
(Sammlung der Sektion Bern des Schweizer Alpenklubs.)

- Kraneck, Hrch.**, Panorama vom Bussen in Ober-Schwaben, gezeichnet von Hrch. Kraneck. Pecht'sche Steindruckerei. Konstanz, 1825. 12/242.  
(Prof. Dr. G. Sidler, Bern.)
- Brandenburger, August**, Panorama des Bodensee's. Lindau bei Joh. Thomas Stettner, 1846. Das ganze Panorama 64/210, jedes Blatt 32/42. Stahlstich.  
(Ziegler'sche Sammlung Basel.)
- Panorama** vom Aussichtsturm, Pension und Restauration Allmannshöhe bei Konstanz. Schönste Aussicht auf den ganzen Bodensee, die Insel Mainau, die Schweizer und Tyroler Alpen. Lithographische Anstalt von H. Wölfl. Konstanz. 14/86.  
(Prof. Dr. G. Sidler, Bern.)
- Pecht, F.**, Panorama, gezeichnet auf dem Belvedere in Hohenrain bei Konstanz. Konstanz in der Pecht'schen Steindruckerei, 1832. 12/236. Lithographie in der Pecht'schen Steindruckerei, gestochen von G. Gersbach.  
(Ziegler'sche Sammlung Basel. Eingebunden. Mit Ansicht des Belvedere auf Hohenrain.)
- Studel, Alb.**, Alpenschau: Panorama (von Friedrichshafen). Beilage zu: «Alpenschau». Bergansichten vom südlichen Schwaben und kurze Beschreibung von 150 Bergen, welche am nördlichen Bodensee-Ufer gesehen werden von Alb. Studel, Prof. in Ravensburg. Friedrichshafen, 1874. 2. Aufl. 280 S. 10/280.  
(Prof. Dr. G. Sidler, Bern.)
- — **Alpenpanorama von Friedrichshafen**, gezeichnet von A. Studel. Lithographische Anstalt von F. Schmid, Stuttgart. Verlag der Dorn'schen Buchhandlung. Ravensburg, 1887. 4/96. Farbendruck.  
(Prof. Dr. G. Sidler, Bern. Beilage: Verzeichniss der auf dem Panorama von Friedrichshafen genannten Berge. 6 S.)
- Obach, H. C.**, Panorama des Bodensee's und der Alpenkette von Friedrichshafen aus gesehen. Nach der Natur gezeichnet von H. C. Obach in Stuttgart. In Stahl gestochen von Th. Beck in Schaffhausen. Druck von C. Felsing in Berlin. Verlag von W. Meck in Konstanz, 1892. 17/152.  
(Prof. Dr. G. Sidler, Bern.)
- Faller, Felix**, Rundschau vom Friedrich-Luisen-Thurm auf dem Feldberg im Schwarzwald, 5000' über Meer, Ihrer K. Hoh. Grossherzog und Grossherzogin Friedrich und Luise von Baden gewidmet, von Felix Faller. Nach der Natur aufgenommen von F. Faller. Druck von H. Müller, Stuttgart. Verlag von A. Emmerling in Heidelberg. Heidelberg. 16/310. Farbendruck.  
(Prof. Dr. G. Sidler, Bern.)
- Studer, G.**, Panorama vom Feldberg. 1865. Originalzeichnung.  
(Sammlung der Sektion Bern des Schweizer Alpenklubs.)
- — **Panorama vom Gebwyler Belchen, Vogesen.** 1866. Originalzeichnung.  
(Sammlung der Sektion Bern des Schweizer Alpenklubs.)
- Imfeld, X.**, Panorama du Ballon de Guebwiller ou de Soultz, 1426 m. Dessiné d'après nature pour la Section des Vosges du Club Alpin Français par H. Imfeld, ingénieur. Wurster, Randegger & Cie., Winterthur. Nancy, 1881. 14/193.  
(Prof. Dr. G. Sidler, Bern. Beilagen: Legende, 1 S.)

- Studel**, Panorama vom Grünten im Algäu. 4 Bl. Bleistift-Copie.  
(Müller-Wegmann'sche Sammlung, Sektion Uto des Schweizer Alpenklubs.)
- — Panorama von der Hochwacht, einer Spitze des Grünten. 5 Bl. Bleistift-Copie.  
(Müller-Wegmann'sche Sammlung, Sektion Uto des Schweizer Alpenklubs.)
- Keller**, Panorama vom Heiligenberg ob Meersburg. Colorirte Radirung.  
(Müller-Wegmann'sche Sammlung, Sektion Uto des Schweizer Alpenklubs.)
- — Hrch., Ansicht der Alpenkette und des Bodensee's, gezeichnet 1819 auf dem Fürstl. Fürstenberg. Schloss Heiligenberg in Schwaben von Hrch. Keller, gestochen von J. Scheurmann. Orell Füessli & Cie. zur Meisen. Zürich, 1821. 9/319.  
(Prof. Dr. G. Sidler, Bern.)
- — Aussicht vom Fürstl. Fürstenberg'schen Schlosse Heiligenberg. Aufgenommen von H. Keller von Zürich, revidirt von A. Studel und von H. Keller, jun. in Zürich. Stich des Gebirges von X. Imfeld, Ingenieur von Sarnen. Lithographische Anstalt von J. J. Hofer. Zürich, 1881. 13/413.  
(Prof. Dr. G. Sidler, Bern.)
- Studer**, Panorama vom Herrenberg, Schwarzwald. 1866. Originalzeichnung.  
(Sammlung der Sektion Bern des Schweizer Alpenklubs.)
- Keller**, Heinr., Panorama von Höchenschwand bei St. Blasien im Schwarzwald. (General-Ansicht der Schweizer-Alpen.) Gezeichnet von Hein. Keller. Zürich, 1863. 10/345.  
(Prof. Dr. G. Sidler, Bern. Beilagen: 3 S. Text.)
- — **Escher von der Linth**, Arnold, und **Müller**, Alb., Panorama von Höchenschwand im Schwarzwald. (General-Ansicht der Schweizer-Alpen.) Zürich bei H. Keller. 10/342. Chromo-Lithographie. (Vaterländische Bibliothek Basel. Geologisch colorirt.)
- Faller**, F., Panorama vom Höchenschwand. Nach der Natur aufgenommen von F. Faller. Lichtdruck von J. Kcsemer, Kehl. Höchenschwand, 1884. 13/80.  
(Prof. Dr. G. Sidler, Bern.)
- Gagg**, G., Panorama vom Hafen in Lindau. Gezeichnet von G. Gagg, aufgenommen von A. Studel. Lithographische Anstalt von J. A. Pecht in Konstanz. Verlag von J. Th. Stettner. Lindau. 14/141.  
(Prof. Dr. G. Sidler, Bern.)
- Panorama** vom Marienberg bei Kempten. Lithographie.  
(Müller-Wegmann'sche Sammlung, Sektion Uto des Schweizer Alpenklubs.)
- Studel**, A., Alpenpanorama vom Edenstein bei Meersburg, herausgegeben vom Verschönerungs-Verein Meersburg. Aufgenommen und herausgegeben von Prof. A. Studel. Lithographische Anstalt von J. A. Pecht, Konstanz. Meersburg, 1878. 13/276.  
(Prof. Dr. G. Sidler, Bern.)
- — Panorama vom Nebelhorn, 2251 Meter, bei Oberstdorf im Algäu. Aufgenommen von Prof. Studel, neubearbeitet von E. Waltenberger. Herausgegeben von der Sektion Algäu-Immenstadt des D. Oe. A. V. Mit Ansicht des Nebelhornhauses, 1950 m. 1891. 13/210.  
(Prof. Dr. G. Sidler, Bern.)
- Studel**, Grosses Panorama vom Nebelhorn bei Oberstdorf. 18 Bl. Bleistift-Copie.  
(Müller-Wegmann'sche Sammlung, Sektion Uto des Schweizer Alpenklubs.)



- Stuedel**, Panorama vom Schwarzen Grat bei Isny. Gezeichnet von Prof. Stuedel, lithographirt von E. Emmingen. 18/184.  
(Prof. Dr. G. Sidler, Bern.)
- — **Albert**, Panorama von der Fürstenhöhe bei Sigmaringen. Fecit Albert Stuedel. Sigmaringen, 1883. 20/1097.  
(Prof. Dr. G. Sidler, Bern.)
- Waltenberger**, Panorama vom Stuiben bei Immenstadt. Lithographie.  
(Müller-Wegmann'sche Sammlung, Sektion Uto des Schweizer Alpenklubs.)
- Studer, G.**, Panorama vom Reissberg, Vogesen. 1866. Originalzeichnung.  
(Sammlung der Sektion Bern des Schweizer Alpenklubs.)
- Stuedel, A.**, Gebirgs Panorama von Ueberlingen, aufgenommen 1875 von Prof. A. Stuedel. Lithographische Anstalt von J. A. Pecht, Konstanz. Verlag von Alb. Gaa. Ueberlingen. 13/200.  
(Prof. Dr. G. Sidler, Bern.)
- — **Alpen-Aussicht** von der Veitsburg bei Ravensburg von A. Stuedel. Verlag der Dorn'schen Buchhandlung. Ravensburg. 12/66.  
(Prof. Dr. G. Sidler, Bern. Beilage: Bergverzeichniss, 4 S.)
- — **Panorama** des Alpengebirges von der Waldburg in Schwaben 2 Stunden östlich von Ravensburg, aufgenommen von A. Stuedel. Farbendruck von Emil Hochdanz in Stuttgart. Verlag der Dorn'schen Buchhandlung in Ravensburg. Tableau 11/166, Umrisszeichnung und Namen 8/166.  
(Prof. Dr. G. Sidler, Bern.)
- — **Panorama** von Wangen im Algäu. Lithographie.  
(Müller-Wegmann'sche Sammlung, Sektion Uto des Schweizer Alpenklubs.)
- — **Panorama** vom Schloss Zeil, durch den Tubus gezeichnet von Prof. A. Stuedel. Schloss Zeil, 1877. 20/907. Autographie von F. Röhrig.  
(Prof. Dr. G. Sidler, Bern.)

### Frankreich.

- Studer, G.**, Panorama Buet-Aigle de Blaitière et Aigle du Plan-Pte. de Tricol, vom Brévent aus. 8. August 1825. 186. Fast vollständig colorirt.  
(Sammlung der Sektion Bern des Schweizer Alpenklubs.)
- — **Panorama** Le Bonhomme-Buet, vom Brévent aus. 137. Feder- und Tusch-Skizze, colorirt.  
(Sammlung der Sektion Bern des Schweizer Alpenklubs.)
- — **Panorama** vom Mont Brévent, Chamounix. Lithographie.  
(Müller-Wegmann'sche Sammlung, Sektion Uto des Schweizer Alpenklubs.)
- Birmann**, Panorama du Brévent ou esquisse de la chaîne du Mont Blanc vue de cette sommité. 30/75. Lithographie.  
(Vaterländische Bibliothek Basel.)
- Studer, G.**, Panorama du Mont Brévent. 1834. Originalzeichnung.  
(Sammlung der Sektion Bern des Schweizer Alpenklubs.)
- Chaîne** du Mont Blanc vue depuis La Flegère. Paris chez Lemercier. 9/28. Lithographie de T. Sorrien.  
(Stadtbibliothek Bern.)
- Studer, G.**, Panorama vom Buet, Savoyen. 5. August 1870. 182. Bleistift- und Tusch-Skizze.  
(Sammlung der Sektion Bern des Schweizer Alpenklubs.)
- — **Panorama** Buet-Mont Blancgruppe-Aig. du Gouté, Savoyen, vom Col de Voza aus. 30. Juli 1872. 55. Ziemlich detaillirte Bleistift und Tusch-Skizze.  
(Sammlung der Sektion Bern des Schweizer Alpenklubs.)

- Zeller-Horner**, Panorama vom Mont Joli S. W., von St-Gervais. Gest. Copie.  
(Müller-Wegmann'sche Sammlung, Sektion Uto des Schweizer Alpenklubs.)
- Studer, G.**, Panorama vom Kalvarienberg zu Mégève, Haute Savoie, bei Sallanches. 1872. Originalzeichnung.  
(Sammlung der Sektion Bern des Schweizer Alpenklubs.)
- — Panorama vom Môle, Savoyen, Chablais. 1873. Originalzeichnung.  
(Sammlung der Sektion Bern des Schweizer Alpenklubs.)
- — Panorama von der D<sup>t</sup> d'Oche aus. 29. September 1853. 220.  
(Sammlung der Sektion Bern des Schweizer Alpenklubs.)
- — Vollständiges Panorama vom Sommité du Revers, (W. Gipfel des Mont d'Azy bei Aix-les-Bains, Savoyen.) 14. August 1855. 220. Bleistift- und Tusch-Skizze.  
(Sammlung der Sektion Bern des Schweizer Alpenklubs.)
- — Panorama v. Aiguille du Glacier-Gramont, v. Col de la Seigne aus. 17. August 1855. 55 cm. Bleistift und Tuschkizze.  
(Sammlung der Sektion Bern des Schweizer Alpenklubs.)
- Panorama** des Alpes vu du Salève. Lithographie Duc, Genève. Genève, 1890. 19/82.  
(Prof. Dr. G. Sidler, Bern.)
- Schmid, Ferd.**, Panorama du Grand-Salève, 1384 mètres, dessiné d'après nature par Ferd. Schmid. P. Ahrens, sculp., Hildburghausen. Librairie H. Georg. Genève. 12/57.  
(Prof. Dr. G. Sidler, Bern.)

*Italien.*

- Schmied, D. A. und Schmied, F.**, Aussicht auf dem Monte Albano bei Varese.  
(Stiftsbibliothek Einsiedeln.)
- Balduino, A.**, Il gruppo del Monte Bianco. Versante Sud-Est. Turin. 24/94. Cromolitografia dei F<sup>lli</sup> Doyen in Torino; Palonera, Cromolitografo.  
(Stadtbibliothek Bern. Colorirt. Bolletino del C. A. I. No. 49, Vol. XVI, Tav. III.)
- Keller, H.**, Panorama der Borromäischen Inseln, gezeichnet auf Isola Bella von H. Keller, gestochen von J. J. Scheurmann. Bey Füessli & Cie. zur Meisen in Zürich. 8/89.  
(Prof. Dr. G. Sidler, Bern.)
- Studer, G.**, Panorama vom Breuil. 1855. Originalzeichnung.  
(Sammlung der Sektion Bern des Schweizer Alpenklubs.)
- Keller, H.**, Iles Borromées. Panorama der Borromäischen Inseln, gezeichnet nach der Natur. Zürich bei H. Keller und bei F. Füessli zur Meisen. Kupferstich.  
(Vaterländische Bibliothek Basel. Colorirt. In Futteral.)
- Carrel, Ch. G.**, Panorama Boréal de la Becca de Nona (Pic d'onze heures) au S. S. Est de la cité d'Aoste à l'altitude de 3165 mètres, soit les Alpes Pennines vues de cette cime depuis le Mont Blanc, jusqu'au Mont Rose. Aoste, Imprimerie de D. Lyboz, 1855. 12/130. Chromo-Lithographie.  
(Ziegler'sche Sammlung Basel. Beilage zu: Les Alpes Pennines dans un jour, par Ch. G. Carrel. Aoste, 1855. 61 Seiten. Klein 8.)
- Keller, H.**, Panorama di Chiavenna (Cleven) preso sopra il castello del Paradiso e Cavigo. Zürich bei H. Keller, 1816. 11/57. Kupferstich.  
(Vaterländische Bibliothek Basel. Colorirt.)

- Studel**, Panorama vom Schwarzen Grat bei Isny. Gezeichnet von Prof. Studel, lithographirt von E. Emmingen. 18/184.  
(Prof. Dr. G. Sidler, Bern.)
- — **Albert**, Panorama von der Fürstenhöhe bei Sigmaringen. Fecit Albert Studel. Sigmaringen, 1883. 20/1097.  
(Prof. Dr. G. Sidler, Bern.)
- Waltsberger**, Panorama vom Stuiben bei Immenstadt. Lithographie.  
(Müller-Wegmann'sche Sammlung, Sektion Uto des Schweizer Alpenklubs.)
- Studer, G.**, Panorama vom Reissberg, Vogesen. 1866. Originalzeichnung.  
(Sammlung der Sektion Bern des Schweizer Alpenklubs.)
- Studel, A.**, Gebirgs Panorama von Ueberlingen, aufgenommen 1875 von Prof. A. Studel. Lithographische Anstalt von J. A. Pecht, Konstanz. Verlag von Alb. Gaa. Ueberlingen. 13/200.  
(Prof. Dr. G. Sidler, Bern.)
- — **Alpen-Aussicht** von der Veitsburg bei Ravensburg von A. Studel. Verlag der Dorn'schen Buchhandlung. Ravensburg. 12/66.  
(Prof. Dr. G. Sidler, Bern. Beilage: Bergverzeichniss, 4 S.)
- — **Panorama** des Alpengebirges von der Waldburg in Schwaben 2 Stunden östlich von Ravensburg, aufgenommen von A. Studel. Farbendruck von Emil Hochdanz in Stuttgart. Verlag der Dorn'schen Buchhandlung in Ravensburg. Tableau 11/166, Umrisszeichnung und Namen 8/166.  
(Prof. Dr. G. Sidler, Bern.)
- — **Panorama** von Wangen im Algäu. Lithographie.  
(Müller-Wegmann'sche Sammlung, Sektion Uto des Schweizer Alpenklubs.)
- — **Panorama** vom Schloss Zeil, durch den Tubus gezeichnet von Prof. A. Studel. Schloss Zeil, 1877. 20/907. Autographie von F. Röhrig.  
(Prof. Dr. G. Sidler, Bern.)

### Frankreich.

- Studer, G.**, Panorama Buet-Aigle de Blaitière et Aigle du Plan-Pte. de Tricot, vom Brévent aus. 8. August 1825. 186. Fast vollständig colorirt.  
(Sammlung der Sektion Bern des Schweizer Alpenklubs.)
- — **Panorama** Le Bonhomme-Buet, vom Brévent aus. 137. Feder- und Tusch-Skizze, colorirt.  
(Sammlung der Sektion Bern des Schweizer Alpenklubs.)
- — **Panorama** vom Mont Brévent, Chamounix. Lithographie.  
(Müller-Wegmann'sche Sammlung, Sektion Uto des Schweizer Alpenklubs.)
- Birmann**, Panorama du Brévent ou esquisse de la chaîne du Mont Blanc vue de cette sommité. 30/75. Lithographie.  
(Vaterländische Bibliothek Basel.)
- Studer, G.**, Panorama du Mont Brévent. 1834. Originalzeichnung.  
(Sammlung der Sektion Bern des Schweizer Alpenklubs.)
- Chaîne** du Mont Blanc vue depuis La Flegère. Paris chez Lemercier. 9/28. Lithographie de T. Sorrien.  
(Stadtbibliothek Bern.)
- Studer, G.**, Panorama vom Buet, Savoyen. 5. August 1870. 182. Bleistift- und Tusch-Skizze.  
(Sammlung der Sektion Bern des Schweizer Alpenklubs.)
- — **Panorama** Buet-Mont Blancgruppe-Aig. du Gouté, Savoyen, vom Col de Voza aus. 30. Juli 1872. 55. Ziemlich detaillirte Bleistift und Tusch-Skizze.  
(Sammlung der Sektion Bern des Schweizer Alpenklubs.)

- Zeller-Horner**, Panorama vom Mont Joli S. W., von St-Gervais. Gest. Copie.  
(Müller-Wegmann'sche Sammlung, Sektion Uto des Schweizer Alpenklubs.)
- Studer**, G., Panorama vom Kalvarienberg zu Mégève, Haute Savoie, bei Sallanches. 1872. Originalzeichnung.  
(Sammlung der Sektion Bern des Schweizer Alpenklubs.)
- — Panorama vom Môle, Savoyen, Chablais. 1873. Originalzeichnung.  
(Sammlung der Sektion Bern des Schweizer Alpenklubs.)
- — Panorama von der Dt d'Oche aus. 29. September 1853. 220.  
(Sammlung der Sektion Bern des Schweizer Alpenklubs.)
- — Vollständiges Panorama vom Sommité du Revers, (W. Gipfel des Mont d'Azy bei Aix-les-Bains, Savoyen.) 14. August 1855. 220. Bleistift- und Tusch-Skizze.  
(Sammlung der Sektion Bern des Schweizer Alpenklubs.)
- — Panorama v. Aiguille du Glacier-Gramont, v. Col de la Seigne aus. 17. August 1855. 55 cm. Bleistift und Tuschskizze.  
(Sammlung der Sektion Bern des Schweizer Alpenklubs.)
- Panorama** des Alpes vu du Salève. Lithographie Duc, Genève. Genève, 1890. 19/82.  
(Prof. Dr. G. Sidler, Bern.)
- Schmid**, Ferd., Panorama du Grand-Salève, 1384 mètres, dessiné d'après nature par Ferd. Schmid. P. Ahrens, sculp., Hildburghausen. Librairie H. Georg. Genève. 12/57.  
(Prof. Dr. G. Sidler, Bern.)

*Italien.*

- Schmied**, D. A. und **Schmied**, F., Aussicht auf dem Monte Albano bei Varese.  
(Stiftsbibliothek Einsiedeln.)
- Balduino**, A., Il gruppo del Monte Bianco. Versante Sud-Est. Turin. 24/94. Cromolitografia dei F<sup>lli</sup> Doyen in Torino; Palonera, Cromolitografo.  
(Stadtbibliothek Bern. Colorirt. Bolletino del C. A. I. No. 49, Vol. XVI, Tav. III.)
- Keller**, H., Panorama der Borromäischen Inseln, gezeichnet auf Isola Bella von H. Keller, gestochen von J. J. Scheurmann. Bey Füessli & Cie. zur Meisen in Zürich. 8/89.  
(Prof. Dr. G. Sidler, Bern.)
- Studer**, G., Panorama vom Breuil. 1855. Originalzeichnung.  
(Sammlung der Sektion Bern des Schweizer Alpenklubs.)
- Keller**, H., Iles Borromées. Panorama der Borromäischen Inseln, gezeichnet nach der Natur. Zürich bei H. Keller und bei F. Füessli zur Meisen. Kupferstich.  
(Vaterländische Bibliothek Basel. Colorirt. In Futteral.)
- Carrel**, Ch. G., Panorama Boréal de la Becca de Nona (Pic d'onze heures) au S. S. Est de la cité d'Aoste à l'altitude de 3165 mètres, soit les Alpes Pennines vues de cette cime depuis le Mont Blanc, jusqu'au Mont Rose. Aoste, Imprimerie de D. Lyboz, 1855. 12/130. Chromo-Lithographie.  
(Ziegler'sche Sammlung Basel. Bellago zu: Les Alpes Pennines dans un jour, par Ch. G. Carrel. Aoste, 1855. 61 Seiten. Klein 8.)
- Keller**, H., Panorama di Chiavenna (Cleven) preso sopra il castello del Paradiso e Cavigo. Zürich bei H. Keller, 1816. 11/57. Kupferstich.  
(Vaterländische Bibliothek Basel. Colorirt.)

- Siber**, Panorama von Crema am Comersee. 8 Bl. Lithographie.  
(Müller-Wegmann'sche Sammlung, Sektion Uto des Schweizer Alpenklubs.)
- Studer, G.**, Panorama del Monte della Disgrazia. 1868. Originalzeichnung.  
(Sammlung der Sektion Bern des Schweizer Alpenklubs.)
- Studer, G.**, Panorama Mont-Tabor—Neye-Roche de Baune, vom Col des Encombres (de Baune), Savoyen, aus. 27. August 1857. 55. Bleistift- und Tusch-Skizze, detaillirt.  
(Sammlung der Sektion Bern des Schweizer Alpenklubs.)
- Keller**, Panorama vom Dom zu Mailand. Radirung.  
(Müller-Wegmann'sche Sammlung, Sektion Uto des Schweizer Alpenklubs.)
- — **H.**, Alpenansicht auf dem Dom zu Mailand. 7<sup>1</sup>/<sub>2</sub>/198. Kupferstich.  
(Ziegler'sche Sammlung Basel. Handschriftliche Ortsbezeichnung.)
- Keller, H.**, Panorama von Mailand, auf dem Dom gezeichnet von H. Keller von Zürich, radirt von F. Schmid. In Kommission bey Orell Füessli & Cie. Zürich, 1816. 16/190.  
(Prof. Dr. G. Sidler, Bern.)
- Pirola, Gaetano**, Panorama orografico e pitoresco della città e contorni di Milano, preso dalla somità della Cattedrale. Dedicato al Sig<sup>r</sup> conte Ambr. Nava, amministratore della v. fabbrica del Duomo. Leone Zucoli, inc.; Gaetano Pirola, editore. Milano, ohne Jahreszahl. Rundpanorama, Durchmesser: 41.  
(Prof. Dr. G. Sidler, Bern.)
- Bossoli, F. E.**, Panorama preso dalla cima del monte Motterone, detto il Righi Italiano, da F. E. Bossoli, membro del C. A. I. F.lli Tensi, editori. Milano. 15/221. Farbendruck.  
(Prof. Dr. G. Sidler, Bern. Beilage: Vorwort, 4 S. Italienisch und deutsch.)
- Balduno, A.**, Il gruppo del Gran Paradiso. Versantè Sud-Est. Dal colle della Croce del Intron (Cogne Locana). Turin. 28<sup>1</sup>/<sub>2</sub>/93. Cromolitografia von Doyen in Turin; Palonera, Cromolitografo.  
(Stadtbibliothek Bern. Colorirt. Bollettino del C. A. I. Nr. 35, Vol XII, Tav. VII.)
- Studer, G.**, Panorama Mont Billat-Mont Blanc-Le Bargy, Savoyen, bei Bonneville, vom Môle aus. 13. Juli 1873. 110. Bleistift- und Tusch-Skizze.  
(Sammlung der Sektion Bern des Schweizer Alpenklubs.)
- — Panorama von Val Tournanche, von der Pointe Pleté (Motta de Pleté), Val Tournanche, Kette des Col des Cimes blanches, Piemont, aus. 11. August 1855. 192. Bleistift- und Tusch-Skizze.  
(Sammlung der Sektion Bern des Schweizer Alpenklubs.)
- — Vollständiges Panorama vom Colle di Galisia, Grajische Alpen, Piemont. 15. August 1855. 192. Bleistift- und Tusch-Skizze.  
(Sammlung der Sektion Bern des Schweizer Alpenklubs.)
- — Panorama von der Roche blanche bei Aosta. 1851. Originalzeichnung.  
(Sammlung der Sektion Bern des Schweizer Alpenklubs.)
- — Vollständiges Panorama von der Pte. du Ruitor. 16. August 1858. 220. Bleistift- und Tusch-Skizze.  
(Sammlung der Sektion Bern des Schweizer Alpenklubs.)
- — Panorama von der Pointe de Ruitor, Grajische Alpen beim kleinen St. Bernhard. 1859. Originalzeichnung.  
(Sammlung der Sektion Bern des Schweizer Alpenklubs.)

- Coleman, Enrico**, Il gran Sasso d'Italia (Panorama invernale del gran Sasso). Turin bei Doyen. 29/75. Chromo-Lithographie von Palonera Chromo-Lithograph. (Stadtbibliothek Bern. Colorirt.)
- Studer, G.**, Panorama von Turin. 1851. Originalzeichnung. (Sammlung der Sektion Bern des Schweizer Alpenklubs.)
- — Panorama von Turloz Passhöhe (Colle del Turlo od. di Turloz), Piemont zwischen Macugnaga und Alagna südöstlicher Fuss d. Monte Rosa. 18. August 1834. Flüchtige Skizze. 220 cm. Bleistift- und Tusch-Umriss. (Sammlung der Sektion Bern des Schweizer Alpenklubs.)
- — Panorama v. Becca d. Liasson-Aiguille du Glacier v. Col. d. Vertosant aus, Piemont zw. Combe des Bosses (vallée du St. Bernard) und Aostathal. 14. August 1858. 55. Bleistift- und Tusch-Skizze. Gipfel detaillirt. (Sammlung der Sektion Bern des Schweizer Alpenklubs.)
- — Panorama v. Mt. Mouvin bis Val de Flascin v. Col. d. Vertosant aus, Piemont zw. Combe des Bosses und Aostathal. 14. August 1858. Bleistift- und Tusch-Skizze. 55 cm. Gipfel detaillirt. (Sammlung der Sektion Bern des Schweizer Alpenklubs.)

### Vorarlberg und Tyrol.

- Studel, A.**, Panorama vom Hohen Freschen. Aufgenommen von A. Studel, Professor in Ravensburg. Druck und Verlag der artistischen Anstalt von G. Reiffenstein. Wien. 25/230. Farbendruck. (Prof. Dr. G. Sidler, Bern.)
- Studer, G.**, Vollständiges Panorama vom Hohen Freschen. 30. Juli 1876. 17/164. Bleizeichnung. Detaillirter Schatten. (Sammlung der Sektion Bern des Schweizer Alpenklubs.)
- — Panorama vom Hohen Freschen. 1 Blatt. Bleistift-Copie. (Müller-Wegmann'sche Sammlung, Sektion Uto des Schweizer Alpenklubs.)
- Heiting, P.**, Panorama vom Hochälpele bei Dornbirn, 1462. Gezeichnet und lithographirt von P. Heiting. Herausgegeben vom Bezirk Dornbirn der Sektion Vorarlberg des D. u. Oe. A. V. Verlag von Fr. Busch, Buchhandlung. Dornbirn, 1887. 14/166. (Prof. Dr. G. Sidler, Bern.)
- Isenring, J. B.**, Aussicht vom St. Gebhardsberg bei Bregenz. Gezeichnet und herausgegeben von J. B. Isenring in St. Gallen. In Commission bei J. V. Feutsch. Bregenz, 12/131. (Prof. Dr. G. Sidler, Bern.)
- Studer, G.**, Panorama vom Gross-Glockner. 1860. Originalzeichnung. (Sammlung der Sektion Bern des Schweizer Alpenklubs.)
- Pernhart**, Grosses Panorama vom Gross-Glockner. 5 Blätter. Lithographischer Farbendruck. (Müller-Wegmann'sche Sammlung, Sektion Uto des Schweizer Alpenklubs.)
- Studer, G.**, Panorama vom Glungetzer, Tirol, bei Innsbruck. 1846. (Sammlung der Sektion Bern des Schweizer Alpenklubs.)
- Studel, A.**, Panorama vom Pfänder, 1060 m. (bei Bregenz), von A. Studel. Lithographische Anstalt von G. Hopphan in Stuttgart. Verlag der Wagner'schen Buchhandlung in Bregenz. Bregenz. 17/235. (Prof. Dr. G. Sidler, Bern.)
- Isenring**, Panorama vom Pfänder-Berg, Aqua tinta. (Müller-Wegmann'sche Sammlung, Sektion Uto des Schweizer Alpenklubs.)

- Studer, G.**, Vollständiges Panorama vom Pfitscherjoch. Tirol beim Brenner. 11. August 1846. Bleistift- u. Tusch-Skizze. 22/110.  
(Sammlung der Sektion Bern des Schweizer Alpenklubs.)
- — Vollständiges Panorama vom Schwarzseejöchel. 18. August 1861.  
165 cm. Bleistift- und Tusch-Skizze. Bergspitzen detaillirt.  
(Sammlung der Sektion Bern des Schweizer Alpenklubs.)
- — Panorama vom Stifserjoch. 1846. Originalzeichnung.  
(Sammlung der Sektion Bern des Schweizer Alpenklubs.)
- — Am Stifserjoch. 1846. Originalzeichnung.  
(Sammlung der Sektion Bern des Schweizer Alpenklubs.)
- — Panorama vom Aussichtspunkt über dem Stifserjoch. 1879.  
Originalzeichnung.  
(Sammlung der Sektion Bern des Schweizer Alpenklubs.)
- — Panorama vom Schönjöchel im Tirol. 1879. Originalzeichnung.  
(Sammlung der Sektion Bern des Schweizer Alpenklubs.)
- — Panorama vom Schönjöchel bei Ob Ladis (Tirol) Paus. 6 Blätter.  
(Müller-Wegmann'sche Sammlung, Sektion Uto des Schweizer Alpenklubs.)
- Sattler**, Panorama von der hintern Schöntaufspitze. 2 Blätter. Lithographischer Farbendruck.  
(Müller-Wegmann'sche Sammlung, Sektion Uto des Schweizer Alpenklubs.)
- Studer, G.**, Panorama von Vertainsp.-Hochleita vom Suldan (Tirol, Ortlergruppe) aus. 28. Juli 1880. Sorgfältig detaillirte Bleistiftzeichnung.  
(Sammlung der Sektion Bern des Schweizer Alpenklubs.)
- Studel, A.**, Panorama vom Sulzberg in Vorarlberg, 1019 m. 13/213.  
(Prof. Dr. G. Sidler, Bern.)



# Programm der Bibliographie der schweizerischen Landeskunde.

(Schluss von Seite 2 des Umschlags.)

- g. Handel und Verkehrswesen (ausser Strassenkunde).
    - α. Allgemeines.
    - β. Maass und Gewicht, Münzwesen.
    - γ. Post- und Telegraphenwesen.
    - δ. Hotelwesen.
    - ε. Bankwesen, Handelsstatistik, Versicherungswesen, Auswanderungswesen, Konsulatswesen.
  - b. Verkehrswege und zugehörige Bauten.
    - α. Allgemeines.
    - β. Landwege (Strassen und Eisenbahnen).
    - γ. Wasserwege (einschliesslich Kanal-, Strom-, Brücken- und Hafengebauten).
  - i. Gemeinnützige Vereine, Mässigkeitsvereine etc.
  - j. Thierschutz.
- 10) Geistige Kultur.
- a. Allgemeines.
  - b. Staat und Regierung.
  - c. Unterrichtswesen.
  - d. Wissenschaftliche Bestrebungen ausserhalb der Lehranstalten.
  - e. Konfessionelles.
    - α. Reformirte Kirche.
    - β. Römisch-katholische Kirche.
    - γ. Christkatholische Kirche.
    - δ. Andere Konfessionen.
  - f. Armenwesen.
  - g. Gefängniswesen.
- VI. Zusammenfassende Landeskunde einzelner Gebietstheile. Heimatkunde.
- |                |                   |                  |
|----------------|-------------------|------------------|
| 1. Aargau.     | 9. Luzern.        | 17. Unterwalden. |
| 2. Appenzell.  | 10. Neuchâtel.    | 18. Uri.         |
| 3. Basel.      | 11. St. Gallen.   | 19. Waadt.       |
| 4. Bern.       | 12. Schaffhausen. | 20. Wallis.      |
| 5. Freiburg.   | 13. Schwyz.       | 21. Zürich.      |
| 6. Genf.       | 14. Solothurn.    | 22. Zug.         |
| 7. Glarus.     | 15. Tessin.       |                  |
| 8. Graubünden. | 16. Thurgau.      |                  |





**BIBLIOGRAPHIE NATIONALE SUISSE.**

**PLANS**

DE

**VILLES ET DE LIEUX HABITÉS,**

**RELIEFS ET PANORAMAS.**

PUBLIÉ

PAR LE

**BUREAU TOPOGRAPHIQUE FÉDÉRAL.**

(CHEF: LE COLONEL J. J. LOCHMANN.)

RÉDIGÉ

PAR LE

PROF. DR. J. H. GRAF.



BERNE.

K.-J. WYSS, LIBRAIRE-ÉDITEUR.

1893.

1895 11.31  
Juni 55.20

Fascikel II.

Bibliographie der schweizerischen Landeskunde.

# Generalregister, Ergänzungen und Nachträge

zu den Fascikeln IIa—c,  
enthaltend

**Landesvermessung,  
Kataloge der Kartensammlungen, Karten,  
Pläne, Reliefs und Panoramen.**

—•—  
Herausgegeben

vom

**Eidgenössischen Topographischen Bureau**

(Chef: Oberst J. J. Lochmann.)

—  
Redigirt

von

Professor Dr. J. H. GRAF.



**BERN.**

Verlag von K. J. Wyss.

1896.

# Programm der Bibliographie der schweizerischen Landeskunde.

(Die publizirten Programmpunkte sind unterstrichen.)

- I. Bibliographische Vorarbeiten. Kataloge der Bibliotheken. Gesellschaftsschriften und Zeitungen\*. Verzeichniss der Kalender.
- II. Landesvermessung. Kataloge der Kartensammlungen, Karten, Pläne, Reliefs, Panoramen.
- III. Landeskundliche Gesamtdarstellungen, Reisewerke über das ganze Gebiet, Touristik, Alpinismus\*\*).
- IV. Landesnatur.

- 1) Allgemeines.
- 2) Oberflächengestaltung, Hypsometric, geologischer Bau incl. Mineralogie, Erzlagerstätten und Paläontologie; Gletscher, Erdbeben, Bergstürze etc.
- 3) Gewässer, Balneologie.
- 4) Klimatologie und Erdmagnetismus.
- 5) Pflanzenwelt.
- 6) Thierwelt\*).

- |   |  |
|---|--|
| 1. Heft. A. <u>Allgemeines.</u>             | d. <u>Fische.</u>  |
| B. <u>Fauna helvetica.</u>                  | 6. Heft. <u>Mollusca.</u>  |
| C. <u>Faunae cantonales et regionales:</u>  | 7. Heft. <u>α. Insecta.</u>  |
| <u>Fauna della Svizzera italiana.</u>       | <u>β. Myriapoda.</u>   |
|   | <u>γ. Arachnoidea.</u>   |
| 2. Heft. <u>Seenfauna.</u>                  | 8. Heft. <u>Helminthen (Parasitische Würmer).</u>  |
| 3. Heft. <u>α. Säugethiere.</u>             | 9. Heft. <u>Crustacea, Bryozoa, Freilebende Würmer, (Annelida, Rotifera, Turbellaria), Coelenterata, Protozoa.</u> |
| 4. Heft. <u>β. Vögel.</u>                   |  |
| 5. Heft. <u>γ. Reptilien und Amphibien.</u> |  |

## V. Bewohner.

- 1) Allgemeines.
- 2) Anthropologie und Vorgeschichte.
- 3) Allgemeine Siedlungskunde, Kantonskunde, allgemeine und spezielle Territorialentwicklung und sonstiges Geographisch-Historisches.
- 4) Sprachen und Sprachgrenzen, Mundartliches, Ortsnamen, Familiennamen; Heraldik und Genealogie.
- 5) Sitte und Brauch, Sage und Aberglaube, Sprichwörter, Rechtsanschauungen.
- 6) Kunst.
  - a. Architektur.
  - b. Sculptur.
  - c. Malerei.
  - d. Musik und Volksgesang.
  - e. Leibesübungen.
- 7) Bevölkerungsstatistik.
- 8) Gesundheitsverhältnisse (auch Geschichte der Epidemien).

\* Im Druck.

\*\* Nächstens im Druck.

(Siehe Schluss auf Seite 3 des Umschlages.)

**Bibliographie**  
der  
**Schweizerischen Landeskunde.**

---

**Fascikel II.**

# Bibliographie

der

## Schweizerischen Landeskunde.

---

Unter Mitwirkung der hohen Bundesbehörden,  
eidgenössischer und kantonaler Amtsstellen  
und  
zahlreicher Gelehrter  
herausgegeben  
von der  
**Centralkommission für schweizerische Landeskunde.**



**BERN.**  
Verlag von K. J. Wyss.  
1896.

Fascikel II.

# Generalregister, Ergänzungen und Nachträge

zu den Fascikeln IIa—c,  
enthaltend

Landesvermessung,  
Kataloge der Kartensammlungen, Karten,  
Pläne, Reliefs und Panoramen.

---

Herausgegeben

von

**Eidgenössischen Topographischen Bureau**

(Chef: Oberst J. J. Lochmann.)

---

Redigirt

von


Professor Dr. J. H. GRAF.



BERN.

Verlag von K. J. Wyss.  
1896.

15571.31



Walcott fund.

Buchdruckerei K. J. Wyss.

# Alphabetisches Namen- und Sachregister zu Fascikel IIabc.

## Index alphabétique du Fascicule IIabc.

### A.

- Aa**, P. v. d., La Suisse, Karte 35, 42; —  
— Allemagne, Empire 43, 140; — Burg  
de Plurs 404.
- Aabach-Reuss** 300.
- Aarau-Immensee**, Eisenbahnkarte 260;  
— Aarau-Rapperswil, Manöverkarte  
311; — Waffenplatzkarte 314, 315;  
— Plan der Stadt 335; — Grundriss 336;  
— Aarau und Umgebung 336.
- Aarberg - Siselenstrasse** 278; — Plan  
398; — Befestigungsplan 398.
- Aarburg-Olten** 276; — Toggenburg 178;  
— Rhein 216; — Reuss 217; — Al-  
bula, Rhone, Maira 217, 218; —  
Aarburg 393; — Festung 393; —  
Panorama 409.
- Aargau**: Triangulation 17; — Netzplan  
17; — Nivellements-Karte 17; —  
Herrschafts-Zehnt- und Gemeindegüterpläne 315, 316; — Grenzen  
304; — Karte 95, 97, 110; — Poli-  
tische und topogr. Karten 123, 187;  
— Hypsometr. Karten 124; — Geo-  
log. Karten 124; — Post-, Eisen-  
und Telegr.-Karten 124; — Statis-  
tische Karten 124; — Stadt- und  
Ortschaftspläne 335; — Aare 216,  
218, 219, 224; — Aargebiet, oberes,  
Relief 409; Korrektion 231, 232;  
— Aare-Rheingegend 300; — Hagel-  
schläge, Karten 124, 187; — Kantons-  
bibliothek 180, 186, 411; — Brugg,  
Baden 201; — Freiamt 210; — Grenze  
Zürich 212, 213; — Gewässerkor-  
rektion 231; — Erratische Bildungen  
246.
- Aargau-Baselland**, Karte 109; — Aare  
248.
- Aarwangen**, Schloss, Plan 398.
- Abancourt**, 177, 299; — Bremgarten 393.
- Abel** 106.
- Abendberg**, Panorama 420.
- A. B.**, Kritik von Meyer's Atlas 4.
- Ablenkung des Senkloth's** 15.
- Abriss**, Schweiz 43.
- Abriss**, Eigentl. Pass Teutschl.-Italien  
92.
- Adami**, Franc., Lugano 377.
- Adams-Reilly**, Valtelline 194; — Switzer-  
land 213.
- Adda** 222.
- Addison J.** 109.
- Adelbauer** 35.
- Adelboden** 283; — Panoramen 420.
- Adler**, E., Herisau, Katasterplan 337;  
— Uebersichtsplan 337.
- Aeby**, Fellenberg & Gerwer, Panorama etc.  
423.
- Aedermannsdorf**, Plan 377.
- Aegerisee** 237.
- Aelpli** (Valzeina), Panorama 446.
- Aelteste Schweizerkarte** 2.
- Aermighorn**, Panorama 420.
- Aermighorn-Blümlisalp-Steghorn**, Panora-  
mma 426.
- Aesch** 319, 323.
- Aeschlimann**, S., Zehntpläne 322.
- Affonets**, carte 380.
- Ahrens**, B., Schweiz 197.
- Aigle** 185, 275, 303, 330; — Aigle, Fon-  
taney et des Affonets, carte 380; —  
Aigle, relief 415.
- Aiguille du Glacier-Gramont**, Panorama  
487.
- Aiguille du Godter** 286.
- Aire-la-Ville**, plan 363.
- Alamannia** 41.
- Alary** 329.
- Alban St.** 319; — Lähnen-Matten und  
Birs-Bett 339.
- Albano**, Ansicht 487.
- Alberti**, G. de, Karte Bormio 111.
- Albertin**, P. H. 152, 181; — Veldlin  
183; — Grenzkarte Thurgau-Zürich  
208; — Bünden 208; — Zürich-St.  
Galler-Grenze 208, 211; — Thur 221.
- Albertin**, J. H., Rütli-Wald 289; —  
Thurgau 326, 327; — Zürich-Zehn-  
ten 332, 333; — Befestigungsplan  
Nidau 398.
- Albertini**, Livimenthal 185; Kelleramt  
und Freyen Amt 208.
- Albischbrunn** 205.
- Albishochwacht** 479.
- Albis**, Panorama 479.
- Albligen** 321.
- Albogasco**, Luganersee 237.
- Albula**, geol. Prof. 250; — Albulabahn  
265, 267; — Albulagebiet 237.
- Aldring** 38.
- Aletschgletscher** 214, 284, 285; — Aletsch-  
Weisshorn, Panorama 426; — Aletsch-  
firn, Panorama 476.
- Allée**, Alpe de l', Panorama 473.
- Allemagne**, Haute, Karte 31; — Empire,  
Karte 32, 33, 39, 43, 44; — General-  
karte 45; — Postkarte 68, 105.
- Allschwyl-Bann** 318.
- Almagel** 281.
- Almeras**, M., Genève 359.
- Almens**, Plan 365.
- Alpen-Ansicht** 481.
- Alpenbahnen** 272.
- Alpengebietskarte** 110, 248; — Strassen-  
karte 120; — röm. 253.



- Alpenkette, Bern 434, 436; — Panorama 480.
- Alpenklub Schweiz., Sekt. Bern 191, 192, 199, 247, 273, 278, 344, 349, 419, 420, 421, 422, 423, 424, 425, 426, 427, 428, 429, 430, 431, 432, 433, 434, 435, 436, 437, 438, 439, 440, 441, 442, 443, 444, 445, 446, 447, 458, 460, 462, 463, 464, 465, 466, 467, 468, 469, 470, 471, 472, 473, 474, 475, 476, 477, 478, 479, 483, 484, 485, 486, 487, 488, 489, 490; — Sekt. Diablerets 471; — Sekt. Herisau 410, 418; — Sekt. Pilatus 248, 280; — Sekt. Rhätia 173, 177, 189, 248, 255, 279.
- Alpenland-Karte 56, 60, 278.
- Alpenlandkarte, polit. u. orohydr. 111.
- Alpenpanorama, vue de Celigny 440.
- Alpenstock, der, 58.
- Alpen-Struktur etc., Relief 410.
- Alpes bernoises 428, 457, 462, 475.
- Alpes centrales, Karte 57; — West-Alpen 288; — Savoyische 286.
- Alpes, percées, des 273.
- Alpes pittoresques 106.
- Alpes, Syst., Levasseur, Karte 111.
- Alpes valaisannes 475.
- Alphane, D., Lago di Geneva 237.
- Alpstein (Sântis), Relief 410.
- Altbiglen, Panorama 420.
- Altdorf 879.
- Alteis-Balmhorn, Panorama 422.
- Altermatt, J. B. v., Solothurn, Karte 107, 155, 202; — Leimenthal 189; — Solothurn, Plan 375; — Solothurn, geom. Plan 376.
- Altikon, Schloss 392.
- Altmannshausen, T. E. v., Bodensee 283, 288.
- Altstein, Relief 410.
- Altstetten 321.
- Altwis 324.
- Alvier, Relief 410; — Panorama 457.
- Amann, Schwaben, Karte 106.
- Amantry, Th., Genf 189.
- Amati, P. 102.
- Amens et environs, relief 412.
- Amertengrat-Mischabel, Panorama 433.
- Amiet, G., Solothurn, Karte 155.
- Amiet, J. 154.
- Amiet, Karte zu Gegen Jesuitismus und Sonderbund 305.
- Ammann, Ad., Schönenwerd u. Eppenberg-Wöschnau, Plan 377.
- Ammon, Aussicht 457.
- Amor, K. 213.
- Amrein, K. C., Katogr. d. Schweiz 2; — Bericht über geogr. Karten und Appar., Weltausstellung Paris 1869, 3, 135, 450.
- Amrein-Troller, Gletschergarten, Luzern, Relief 413.
- Amsler, Niveauflächen 7.
- Amsoldingen 247, 350.
- Am Stein, Graubünden, Karte, 143, 189; — Panorama von Arosa 441.
- Ancona, Fred. 286.
- Andeer, Waldungen 293.
- Andelfingen, 290, 300; — Manöverkarte 312.
- André, L.-E., statist. Karte, Schweiz 73.
- André, Schweiz, Karte 39.
- Andree 74.
- Andriveau, J., Carte, Schweiz 48, 50.
- Anet, marais 321.
- Anich-Huber, Tirol, Karte 101, 104, 183.
- Anklin, Pruntrut 199.
- Anneler, Friedr., Basel, Plan 395.
- Anselmier: Triangulation von Graubünden 19; — Triangulation von Schwyz und Zug 20, 23; — Netzplan dazu 20, 23; — Zug Karte 166, 348; — Schwyz 374; — Relief, Trubbach 414.
- Ansermier, J., Dezaley 186; — Grenzkarte Waadt-Neuenburg 190; — Vallée de Dappes 190.
- Ansfeld, 106.
- Antenen, J., Bern, Plan 347.
- Antoine, L. 51, 54.
- Antrona, val d' 281.
- Anville, d', Carte de l'Europe 37; — Helvet. marianae, Karte 41; — Gallia antiqua 66, 100.
- Anzasca, val d' 281.
- Aosta 286.
- Appenzel 7; — Ansicht 336; — Triangulation 17; — Netzskizze 17; — Karte 107, 108, 109, 110, 111, 114; — Geolog. Karten 115; — Politische und topograph. Karten 124, 125, 174, 176, 196; — Appenzellergebirge, Relief 410; — Hydrantenleitung 336; — Kant. Relief 414; — Appenzel I.-Rh., Panorama 418.
- Appenzell, Eisenbahn 264.
- Appenzellerstrassenbahn 269.
- Arbon 301.
- Ardeiser, J., 1. Vallis Tellina, Karte 91, 173.
- Argentine montagne d' 251.
- Ariesheim, 319.
- Armany, 328, 329.
- Armoiries, XIII Cantons, mit Karte 43.
- Arnex, 329.
- Aron, Carte, Genève 136.
- Arona-Aletschhorn Panorama 465.
- Arosa 285; — Panorama 441.
- Arpittetta, Alp, Panorama 473.
- Arquini, A., Tarasp-Schuls 195.
- Artaria u. Cie. 59, 125.
- Arter, J., Panorama von Brütten 480.
- Artillerie - Offiziersverein, Bern-Büren z. Hof, Relief 412.
- Arve, Panorama de la vallée 440.
- Asper, Hans, Solothurn, Plan 375.
- A Spescha Placi, Dissentis 190; — Gott-hard 244.
- Asuel, Forteresse et château, relief 411.
- Atlanten der Schweiz 79.
- Atlas national v. Mentelle u. Chanlaire 5.
- „ Helveticus 26, 38.
- „ minor v. Vischer 33, 34, 80, 84.
- „ Karte v. Frankr. u. Schweiz 33.
- „ major mercator 34; — minor 80;
- „ — Neuer Atlas 80, 81.
- „ Compendarius 37, 84.
- „ scholasticus 37.
- „ novus 38, 84, 85, 91.
- „ général, civil, ecclési. et milit. 40.
- „ des enfants 41.
- „ général de la Suisse 44.
- „ topogr.-milit. der Schweiz 47.
- „ de la Suisse 47.

- Atlas universel 48, 50, 51, 53, 86.  
 „ géogr.-ancienne, mod. et moy.-  
 âge 49.  
 „ kleiner, v. Sommerlatt 49.  
 „ Mayr 51.  
 „ Schlagintweit 51.  
 „ géogr., histor., statist., etc. 51.  
 „ petit de la Suisse 52.  
 „ topogr., der Schweiz 52.  
 „ La Suisse, Gerster 52.  
 „ Grif, 54.  
 „ Gross 54.  
 „ de géogr. mod. 54.  
 „ Helvet. 56.  
 „ schweiz. 57, 58, 87.  
 „ Neuer, Stein 55.  
 „ z. Ebel, 58.  
 „ hypsometr., Ziegler 59.  
 „ histor. et géogr., Vidal 58.  
 „ Bodenehr 59.  
 „ Schödingen, F. 68.  
 „ kleiner histor., Scheuermann 66.  
 „ histor.-geogr., Rotteck etc. 66.  
 „ histor., Schweiz 66.  
 „ histor., Schweiz, Sprunnen 66.  
 „ histor.-geogr. der Schweiz. 67, 87.  
 „ Germanicus 60, 68, 88.  
 „ Industrie der Schweiz 74.  
 „ de géogr. militaire 78.  
 „ novus absolut. 81, 91, 166.  
 „ Danckerts 81.  
 „ novus de l'Isle 82.  
 „ nouveau, Sanson-Jaillet 82.  
 „ curieux, Fer 82.  
 „ russischer, 88.  
 „ schweizer., kleiner 84.  
 „ Saxonius-Italicus 85.  
 „ für die Jugend 86.  
 „ schwäbischer, Hurter 101.  
 „ national de France 102.  
 „ histor., Zürich, F. Beust 171.  
 „ Grand d'Allemagne 86.  
 „ Eisenbahnen 72.  
 „ Festungswerke Zürich 176.  
 „ A travers la Suisse 53.  
 Aubert, J. L. 150, 189; — Montreux 196.  
 Aubert, J. und Furrer, H., Montreux,  
 Carte 381.  
 Aubin, St. 246.  
 Aubry, Katasterpl., Jura 349.  
 Audin 48.  
 Audriffet, d', Géographie 42.  
 Auer, Triangul. von Schaffhausen 20;  
 — Grenze Zürich 212.  
 Aufnahmen u. Topogr. d. Schweiz 16.  
 Augsburgur, Sigism., Pläne, 321.  
 Augst, Kupferstich 348.  
 Augsterberg, Relief 416.  
 Augusta Rauracorum 252, 255, 343, 404.  
 Aujourd'hui d' u. Vogler 240.  
 Aulet, Bex, plans 381.  
 Auracher, v. Ober- u. Unter-Engadin,  
 Graubünden 299, 301.  
 Ausdehnung der Körper 5.  
 Aussersihl 389.  
 Auvray, P. L. 126.  
 Aveline, Genève 362.  
 Avenches 174, 252, 253, 254.  
 Avenches: Archives de la ville 252; —  
 Plan 382; — Befestigungspläne 400.  
 Avenicum 252, 253, 254, 405.  
 Avis postes-chemins de fer 119.  
 Avril 214; — Genève 369.  
 Avully, Plan 363.  
 Avusy-Laconnex-Soral 363.  
 Axenfels, Aussicht 459.
- ## B.
- Baader, F., Alte Triangulation von Basel-  
 Stadt und -Land mit Netzplan 17;  
 — Kanton Basel 128; — Original-  
 zeichnung 128; — Grenze Basel-  
 Stadt und -Land 212; — Wiesen  
 225; — Bann Liestal 318; — Basel,  
 Stadtbann 318; — Lausen, Bann  
 319; — Thürnen, Bann 319; —  
 Geometrischer Plan von Ittingen 344.  
 Baar, Wege und Fusssteige 302.  
 Bach, H., Geologische Karte von Cent.-  
 Europa 64.  
 Bach, J. G. 201.  
 Bach, Steinbruch 326.  
 Bachelin 148.  
 Bachen Büli 332.  
 Bachmann, J., Bern 247; — Geolog.  
 Karte, Jura bern. 68; — Kander 226,  
 246; — Gletschergarten, Luzern, Re-  
 lief 418.  
 Bachofen, J. H., Schweiz. Karte 50; —  
 Eisenbahnkarte der Schweiz 71; —  
 Genf, Kantonskarte 137, 188; —  
 Carte histor. Genève 138.  
 Bachtel, Panorama 480.  
 Baeder d'Albe, Carte génér. 44, '45.  
 Baconekette 284.  
 Bädeler 213.  
 Baden 205; — Gwindenhof 315, 396;  
 Quellen, Leitungen, Bäder und Gast-  
 höfe 396; — Belagerung 403; —  
 Stadtplan 398; — Schloss 398; —  
 Plan 404; — Relief 410; — Pana-  
 rama 417.  
 Baden-Otelfingen, Eisenbahnkarte 260;  
 — Befestigung von Baden 297; —  
 Plan der Stadt 297, 298.  
 Bädlerkarte, Schweiz. 60.  
 Badische Bahn 275.  
 Badus, Panorama 441, 468.  
 Baer, J., Eisenwerke Reichenbach 243.  
 Baldegg bei Baden. Panorama 417.  
 Baldeggersee 238.  
 Balduino, A., Monte Rosa 477; — Monte  
 Bianco 487; — Gran Paradiso 488.  
 Bale, Evêché de 254.  
 Ballaigues, Plan 402.  
 Balmhorn-Panorama 421; — Balmhorn-  
 Lötschthal-Dou, Panorama 478.  
 Balsthal, Plan 376.  
 Baltzer, A., Geol. Karte, Gneiscontact  
 62; — Aarmassiv 62, 68; — Geol.  
 Karte, Bern 180; Geol. Karte Glär-  
 nisch 246; — Jungfrau 250; —  
 Biltener-Bergsturz 282; — Col d.  
 Chermontone 475.  
 Balzenberg, Panorama 421.  
 Bannegg, Wald 288.  
 Bantiger, Gypsrelief 412; — Bantiger,  
 Relief 412.  
 Bantigerhübel, Panorama 436.  
 Bär, Basel, Waldungen 293.  
 Barbey, A. 94.  
 Bärchigrat, Panorama 469.  
 Baretli, M., Margozzolo 247.  
 Bärisegg-Elger, Panorama 434.

- Barr, Olten 326.  
 Barrière 102, 150.  
 Basadingen 300.  
 Bäschlin 163.  
 Bächlen-Brienzergrat, Panorama 424;  
 — Bächlen, Panorama 446.  
 Bäuml, Panorama 482.  
 Basel, Grundbuchordnung 13.  
 Basel-Zürich, Eisenbahnkarte 119.  
 Basel-Aarau, Eisenbahnkarte 266; —  
 Basler Strassenbahn 269; — Basel-  
 franz. Grenze, Eisenbahnkarte 269,  
 274; — Basel-Luzern 270; — Ver-  
 bindungsbahn 270.  
 Baselland-Aargau, Karte 109.  
 Basel-Stadt u. -Land, Politisch-topogra-  
 phische Karten 125—128, 184, 185,  
 186, 189, 190; — Grenzkarte Solo-  
 thurn 190; — Plan 195; — Basel-  
 land, Partie 204; — Grenzkarte  
 Baden 206, 207; — Grenzkarte  
 Solothurn Oestreich 208; — Riehn-  
 Bettlingen 210; — Grenzen Elsass  
 211; — Grenzen Baselstadt und  
 Land 212; — Hydrographische  
 Karten 218, 219; — Korrektur der  
 Birsig 231; — Bruderholz 275; —  
 Waldungen 293, 295; — Grenze 298,  
 303; — Umgegend 303; — Herr-  
 schafta-Zehnten und Gemeindegüter-  
 pläne 316—319; — Basel-München-  
 stein 317; — Basel-Bann 318; —  
 Basel-Augst 319; Basel 319; — Sechs  
 Bezirke 127; — Topograph. Atlas  
 128; — Karten zum Urkundenbuch  
 128; — Strassenkarte 129, 279; —  
 Militärkarten 129; — Triangulation  
 17, 103, 106; — Geologische Karte  
 115, 129, 245; — Situationsplan des  
 Bahnhofes 255, 271, 274, 275; — Basel-  
 land, Baudirektion 173, 175, 176; —  
 Baselstadt, Baudepartement 174, 175,  
 176, 182, 183, 206, 207, 208, 210,  
 211, 212, 215, 219, 220, 222, 224,  
 225, 255, 259, 269, 270, 271, 274,  
 275, 277, 278, 288, 289, 295, 316,  
 317, 318, 319, 339, 340, 341, 342,  
 343, 344, 365, 961, 894, 395, 420; —  
 Vaterländische Bibliothek 175, 178,  
 187, 202, 205, 213, 227, 228, 234,  
 239, 242, 249, 252, 259, 278, 280,  
 299, 339, 340, 342, 343, 344, 349,  
 353, 356, 366, 367, 373, 376, 382,  
 395, 396, 400, 403, 406, 407, 416,  
 417, 420, 425, 434, 439, 450, 456,  
 466, 469, 475, 476, 478, 480, 485,  
 486, 487; — Universitätsbibliothek  
 176, 178, 181, 182, 183, 185, 186,  
 187, 190, 203, 205, 217, 219, 243,  
 249, 252, 255, 259, 309, 318, 338,  
 339, 340, 341, 344, 349, 352, 353,  
 357, 356, 372, 378, 379, 383, 384,  
 385, 388, 394, 395, 396, 399, 402,  
 406, 407, 411; — Kirchenbibliothek  
 176, 184, 180, 188, 204, 217, 233,  
 234, 235, 238, 308, 318, 404, 405,  
 406, 407; — Staatsarchiv 228, 275,  
 276, 293, 316, 317, 318, 319, 343,  
 395; — Spitalarchiv 316, 317, 319;  
 — Stadtkanzlei 340; — Stantskanzlei  
 341; — Mittelalterliche Sammlung  
 338, 340; — Ziegler'sche Sammlung  
 336, 339, 340, 341, 343, 347, 352,  
 358, 362, 373, 376, 396, 391, 396,  
 406, 416, 417, 419, 422, 442, 443,  
 444, 457, 458, 460, 463, 464, 466,  
 468, 469, 472, 479, 490, 481, 482,  
 484, 487, 488; — Oeffentliche Kunst-  
 sammlung 337; — Alter, Namen  
 etc. 338; — Pläne, Grundriss 338, 339;  
 — Geometrisches Verzeichniss 339;  
 — Plan des grossen Stadtbannes  
 339; — Hochstift 339; Klein-Basel-  
 Stadthann 339; — Bahnhof 340;  
 — Pläne, Umgebung etc. 340, 341;  
 — Lange Erlen und Klein-Hüttingen  
 341; — Rheinbrücke, untere 341; —  
 Schulhäuser 341; — St. Leonhards-  
 gemeinde 341; — St. Margarethen-  
 Johannithor 343; — Uebersichtspläne  
 342, 343; — Befestigungsplan 394,  
 395, 396; — Basel und Umgend 395,  
 396; — Belagerung des Brücken-  
 kopfes und Schusterinsel 395; —  
 Befestigung b. französischen Bahnhof  
 395; — Rotheres Haus 395; — Ge-  
 fecht zwischen Stadt und Land 406;  
 — Basel und Umgebung, Relief 411;  
 — Basel, Panorama 420; — Pan-  
 orama du grand tir fédéral 420; —  
 Strassenpläne, Quartierpläne 342.  
 Basel-Solothurn, Karte 107, 109, 110.  
 Base, d'Aarberg 10, 171, 172.  
 Base du Sihlfeld 16.  
 Basilea 337, 338.  
 Basis-Messapparat 10.  
 Basismessung 10, 171, 172.  
 Basler, U. 139.  
 Basodino, Panorama 464.  
 Bassano, C. 173, 177.  
 Bassersdorf 331.  
 Basset 41, 47, 49, 104, 112; — Rhein-  
 gebiet 113.  
 Baudouin, G., Carte de la Suisse etc. 29.  
 Bauer 50.  
 Bauer, L., Thurgau, Wandkarte 159.  
 Bauerkeller, G., Schweiz, Karte 50;  
 — Schweiz, Relief 408.  
 Baumann, Reussthal, Relief 415; —  
 Goldau und Rossberg, Relief 414.  
 Baumann, H., Panorama de Chaumont;  
 — Panorama de Neuchâtel 457.  
 Baumann, Mart., Vierwaldstättersee,  
 Urschweiz, Relief 409.  
 Baumann, V. 52, 67.  
 Baumgarten, Schweiz, Karte 41.  
 Baumgartenalp, Panorama 440.  
 Bavona 197.  
 Bayer, J., Urbachthal, Orbe, Rhein,  
 Rhone 224.  
 Beatenberg 267.  
 Beatenberg-Amnisbühl, Panorama 421.  
 Beauchamp & Strickland 199.  
 Beaumont, E. d. 64; — Geolog. Karte.  
 Frankreich 116.  
 Beaumont, J., Genève 359.  
 Beausain 88.  
 Beausobre 189.  
 Beauvais 40, 53, 150.  
 Becca d. Liasson-Aiguille du Glacier,  
 Panorama 489.  
 Becca de Nona, Panorama 487.  
 Bèche, de la, Sondages Genève 108,  
 238, 243.  
 Béchérat 54.

- Beck, E., Bern und Umgebung, Karte und Plan 347; — Panorama du Rigi 462; — Stockhornkette, Relief 411; — Berner-Oberland, Relief 411; — Schweiz, Relief 406.
- Beck, J., Photogr. in den Alpen 7; — Ansicht der Alpenkette v. den Höhen bei Schaffhausen 459.
- Becker, E., Schlacht bei Näfels 406; Relief der Schweiz 409.
- Becker, F., Topogr. im Gebirge 7; — Karten und Reliefs 8; — Neuere kartogr. Bestrebungen 8; — Schweiz. kartogr. Ausstellung Paris 1889, 8, 139; — Reliefkarte, Glarus 139; — Nachbargemeind. v. Zürich vor Errichtung der Schanzen 199; — Albiskette 202; — Diablerets 283; — Unglück an der Jungfrau 285; — Relief der Gotthardbahn 410; — Vierwaldstättersee 410; — Central-schweiz 410; — Linth, Quellgebiet, Relief, 412; — Kanton Glarus, Relief 418; — Panorama vom Altels-Balmhorn 422; — Luganersee 466.
- Beckistock, Panorama 440.
- Becquet, H. 71.
- Beer, Ed., Kl. DuodezAtlas der Erde 87. Befestigungssysteme 307.
- Beglinger, J., Weltgesetz 16.
- Beha, A., Lugano 194.
- Beichgrat, Panorama 475.
- Beinwil-Menziken-Eisenbahn 263.
- Bek, E., Reliefkarte 52. — Geol. Karte, Schweiz 64; — Eisenbahnkarte, Schweiz 69; — Zürich, Karte 170; Thun, 202; — Berner Oberland 203.
- Bekh, Lucerne et Zoug à Camerlata et Locarno 256; — St. Gotthard 256, 270.
- Bel, P., Grande Route Berne-Genève, Karten 120, 276; — Grande Route Berne-Zürich-Zürzach, Karten 120, 276; — Carte topogr. 278.
- Belchen, Panorama 483.
- Belin, E. 51.
- Bella Vista, Panorama 464.
- Bellalp, Panorama 475.
- Bellalhorn, Panorama 475.
- Bellenmond, Bromberg 304.
- Belleyme, France, Karte 102.
- Belliger, Habsburg, Panorama 417.
- Bellinzone, Basismessung 172; — Strassen 276; — Bellinzone-Airolo 282; — Waffenplatz 315; — Topogr. 377.
- Bellmond 190; — Vierwaldstättersee 191, 238.
- Belmont 329.
- Beltpberg, Hofmatt 320; — Relief 409; Panorama 496.
- Belvoir - Nidelbad (Zürich), Panorama 490.
- Benda, B., Lausanne et environs, guide 380.
- Benedict, A. 126.
- Benken, Bann 319.
- Bentli, L. 185; — Thun 349.
- Benzenberg, J. F., Briefe 1.
- Benziger, Cie. 128, 198, 204.
- Berchem, J. P. v. 243.
- Berchthold, A., Alte Triangulation 23; — Triangulation Wallis 165.
- Bergbesteigungen und Vermessungen 7.
- Berghaus 74; — Strassenkarte der Alpen 120.
- Berlepach, Schweiz, Chamounix etc., Karte 58; — Schweiz 186, 196; — Basel 196; — Gotthardbahn 197, 257; — Central-schweiz 197, 201; — Basel, Plan 342; — Panorama und Karten betr. Luzern und Vierwaldstättersee 451.
- Bermont, Bretigny-sur-Rouvens 328; — Charnens 329; — Chavannes sur le Veyron 329.
- Bern, Staatsbahn 256; — Bern-Luzern-Eisenb. 261; — Bern-Laupen-Neuenburg 262; — Bern-Ins-Neuenburg 262; — Bern-Neuenburg 266; — Bern-Huttwyl 267.
- Berner Oberland 267.
- Berner Vermessungswesen 2.
- Bernard, A. 56.
- Bernard, St. 273, 278.
- Bernardozzi, Gius., Panorama di Lugano 466.
- Bernbiet 101, 105, 106; — Ursus Nuthonicus, Karte 106; — Dreiecknetze 129, 171; — Politische und topographische Karten 129—130, 186, 187, 188, 189, 190; — Berner Oberland 191, 198, 287; — Berneralpen 192, 204, 214; — Gantrist 215; — Sulgenbach 216; — Berner Oberland, Jagdbannkarte 295; — Hydrographische Karte 215, 219; — Geologische Karten 190, 247, 248; — Salzwerke 243; — Eisenwerke 243; — Historische Karten 131; — Statistische Karten 131; — Strassenkarten 131, 277; — Militärkarten 131; — Triangulation 6, 17, 18; — Oberamt, Triangulation 6; — Nachricht 6; — Winkelbeobachtung 6; — Ortsbestimmung 6; — Notice 6; — Topographische Aufnahmen 7; — Vermessungswesen, Gesetze und Verordnungen 14; — Triangulation I et II ordre 18; — Cadastre du Jura 18; — Dreiecknetz I.-III. Ordnung 18; — Netzipan 18; — Neue Triangul. mit Netzipan 18; — Bern, Bauamtsarchiv 215, 224, 344; — Bern, Stadtarchiv 216, 288, 299, 304, 344, 345, 346, 380; — Baudirektion Bern 219, 220, 221, 224, 226, 278, 320, 321; — Bern, Geographische Gesellschaft 238; — Bern, Staatsarchiv 172, 177, 179, 207, 208, 210, 216, 217, 219, 220, 223, 224, 225, 228, 229, 243, 258, 275, 276, 288, 291, 292, 297, 320, 321, 322, 328, 335, 336, 346, 347, 349, 350, 352, 393, 394, 395, 396, 397, 398, 399, 400, 401, 402; — Stadtbibliothek 176, 177, 178, 179, 181, 183, 185, 187, 190, 191, 202, 203, 204, 205, 213, 214, 215, 217, 223, 225, 227, 233, 234, 235, 236, 237, 238, 242, 243, 244, 245, 246, 250, 251, 252, 253, 272, 273, 279, 313, 318, 336, 338, 339, 342, 343, 345, 346, 347, 349, 351, 352, 354, 355, 357, 363, 364, 366, 370, 373, 374, 375, 377, 378, 379, 380, 381, 382, 383, 384, 385, 388, 395, 397, 400, 402, 403, 404, 405, 406, 407, 408, 417, 424, 427, 431,

- 434, 435, 436, 437, 438, 439, 440, 442, 446, 456, 461, 472, 475, 476, 477, 486, 488, 489; — Kriegsarchiv 180, 350; — Seeland 191, 193; — Mittelland 198; — Jura 193, 194, 199, 201; — Frutigland 198; — Brienz-Gutannen 198; — Stockhornkette 198; — Amtsbezirk Bern etc. 198, 202; — Thun 198; — Gletscher 201; — Erguel 201; — Grenskarten 207, 208; — Hasli 212; — Kander 223; — Felsenau 230; — Papiermühle 275; — Murtenstrasse-Laupen 275; — Muristalden 276; — Berne-Genève 276; — Bern-Bümpliz 279; — Bern-Thun 280; — Berner-Kalkalpen 285; — Anstalten, statistische Karte 287; — Flora 296; — Bern und Umgebung, Plan 298; — Neue Schanze 303; — Waffenplatz 314, 315; — Herrschafts-Zehnt- und Gemeindegüterpläne 320 bis 323; — Dime de Berne 321; — Permanente Schulausstellung 408, 412, 415; — Stadtkanzlei 346; — Historisches Museum 344; — Pläne, geometrische Grundrisse etc. 344, 345; Stadtbach 344; — Bubenberg- und Zähringer - Viertel, Zeitglocken- und Käfigthurm als drittes Viertel 344; — Käfigthurm bis und mit den Schanzen 345; — Burgerspital- und Golattenmattthor 345; — Pläne 346, 347; — Trigonometrisches Netz 346; — Grundrisse 346, 347; — Plan zum neuen Quartier beim Bundeshaus und dem obern Thor 347; — Plan der Umgebung mit Armen-erziehungs- und Rettungsanstalten 347; — Gemeinde Bern 347; — Altenberg u. Lorraine 347; Quartier- und Strassenplan 347; — Gemeindebezirk 348; — Pläne von Bern 348, 349; — Katasterpläne 348; — Quartiere 348; — Stadtpläne 348, 349; — Grosse Schanze 349; — Kanton, Katasterpläne 349; — Befestigungsplan 396, 397; — Plan einer Citadelle 397; — Neubrücke 397; — Vorstadt 397; — Grundrisse 397; — Lager der Schauenburgischen Armee 397; Grundrisse 397; — Muesmatt, Schänzli-höhe, Schosshalde, Linden- und Kirchenfeld, Befestigungs-Werke 397; Innere Ringmauer 397; — Aarzbühlthor, Corps de garde 397; — Todtenacker, Grundrisse 397; — Bern, naturhistorisches Museum 409, 411, 415; — Grenzorte, Relief 411; — Umgebung, Relief 412; — Stadt, Relief 412; — Panorama 434, 435; — Plan et guide 436; — Berneralpen, Panorama 436; — Berner-Oberland, Panorama 420; — Relief 410, 411, 412; — Berner- und Walliser - Alpen, Relief 409.
- Bernegg, Plan 366.  
 Bernet, J. J. 108; — St. Gallen-Appenzell 134.  
 Bernex-Onex, plan 364.  
 Berney, Lausanne 192; — Lausanne, commune, carte 379; — Plan de la ville de Lausanne 380; — Lausanne 379.
- Berney, W., et Malté, F., Lausanne, plan 380.  
 Bernhard, St., Panorama 417.  
 Bernina 247, 250, 278, 283, 285.  
 Berninagruppe, Panorama 442.  
 Bernoulli-Werthemann 204.  
 Bernout et Bochud, Grenze Waadt-Bern 208.  
 Beroldingen, Aussicht b. Schlöseli 469.  
 Berset, B. 310.  
 Bersinger, F., St. Gallen, Strassen 279.  
 Bertely, F. 23; — Schweizerkarte 28; — Genfersee 234.  
 Berthe, L. H. 47; — Karte, Schweiz 45.  
 Berthoud, Yverdon 382.  
 Berthoud, J. J., Neuchâtel 371.  
 Bertius, P., Helvetien, geographisches Handbuch, Karte 29, 91; — Rhätien 141; — Basel 338.  
 Bertschy, J. B., Fribourg 352.  
 Besson, J., Savoyen, Karte 97.  
 Besson, Katasterplan Jura 349.  
 Bestimmungen, Astronomische 8.  
 Bestimmung von Berghöhen durch Tralles 4.  
 Bétemps, F., Alte Triangulation von Graubünden 19; — Triangulation und Netzplan von Tessin 21; — Triangulation von Wallis 1867 23; — Studien zur Terraindarstellung 24; — Stichvorlage 24, 139.  
 Bettenhausen 322, 323.  
 Beust, F., Karte 170; — Historischer Atlas, Zürich 171; — Umgegend von Zürich, 203; — Augsterberg, Relief 416.  
 Beutler, Ath., Sihlthal 175.  
 Beutler, Cl. 233.  
 Bevaix, plan 373.  
 Bevers, Waldungen 295; — Plan 366.  
 Bex, Archives 328, 329, 330, 381, 382; — Plans 381.  
 Bex, Gouvernement 308.  
 Beyel, Ch. 51, 54, 56, 60, 109, 142.  
 Beziade, Cl. Th. de 35.  
 Biberbrück-Gottthardbahn 262, 263.  
 Biberist, Panorama 463.  
 Biberlikopf (Wesen), Aussicht 457.  
 Bibliothèque Nationale Paris 302.  
 Biel 178; — Biel-Magglingen, Drahtseilbahn 268; — Biel-Neuenburg 274; Biel, Bann 319.  
 Bielersee 234.  
 Bienna, Ansicht 349.  
 Bienz, H. 115.  
 Bienz, fluss, Panorama von Basel 420.  
 Bière-Alaman, Eisenbahn 264; — Bière-Lausanne, Manöverkarte 312; — Waffenplatz 314.  
 Biérix, A., Carte féodale, Evêché de Bâle 118; — Carte histor., Evêché de Bâle 118; — Carte ecclésiastique, Schweiz 67; — La Suisse, relief 408, 409; — Porrentruy, château, relief 411; — Jura-bernois, relief 411; — Plenjouze, relief 411; — Asuel, relief 411; — Mécourt, château, relief 412.  
 Biérix et Ducommun, Relief de la Suisse 409.  
 Biérix, M., Evêché de Bâle 254.  
 Bietschhorn-Fitzler Panorama 429.  
 Billwiller 199.  
 Biltener-Bergsturz 282.

- Binnenthal 282, 284, 285.  
 Binzikon 892.  
 Bipp, Schloss, Pläne 398.  
 Biographien zur Kulturgeschichte 1.  
 Bircher, Kretinen-Degenarat.-Karte 76.  
 Birchglat, Panorama 473.  
 Birken, S. v. 32.  
 Birmann, Panorama de Brévent 486.  
 Birrfeld, Manöverplan 309.  
 Birs-Korrektion, Plan 342.  
 Birseck 316.  
 Birsigthalbahn 268.  
 Birsig-Korrektion, Plan 342.  
 Birwingische Gerichte 326, 327.  
 Bischofberger, B., Appenzell, Karte 124.  
 Bischofszell 379.  
 Bise-Reney, Villars sur Glâne 352.  
 Bitzius, Deisswyl 322.  
 Bivio 283.  
 Blaew, Schweizerkarte 84; — Atlas novus 81, 91, 92, 106; — Zürich 166; — Wallis 164; — Rhätien 141; — Zürich-Basel, Karte 96; — Mailand, Karte 96; — Sabaud. 96, 97, 100; — Rhein-gebiet 113; — Baselbiet, Karte 116, 238, 234; — Genève 356.  
 Blaise, St., Carte 378.  
 Blanchet, Rhonegletscher 242, 244; — Lausanne, plans 380.  
 Blatter, C., Waldpläne 292.  
 Blattiborn-Moeveran, Tour de Famelon, Panorama 478.  
 Blauner, N. 1.  
 Blavignac, Carte, Evêchés de Genève, Lausanne et Sion 118.  
 Blegnio 197.  
 Bleuler, J. 207.  
 Bloch, J., Toggenburg 204.  
 Blösch, E., 8 historische Karten von Kanton Bern 130; — Versoix 404.  
 Blotnitzki, Léop., Genève 360.  
 Blümliisalp 283; — Panorama 421; — Blümliisalp - Kienthal - Schilthorn, Panorama 421; — Blümliisalp, Panorama 426.  
 Bluntschli 99, 168; — Schwarz 223; — Kyburg, Schloss 392; — Feuerthalen 392.  
 B. M. C., Carte de la Suisse 40.  
 Bochud, Romont 184.  
 Bock 178, 318.  
 Bock, Hans, Riehen 316.  
 Böck, E., 13 Kantone 41.  
 Bocquillon, Chaux-de-Fonds 372.  
 Bodenehr, G. E., Atlas 59, 121; — Unterwalden, Karte 160; — Baden 386; — Appenzell 336; — Basel, Stadtplan 338; — Bienna 349; — Bern, Stadtplan 349; — Freiburg 351; — St. Gallen 352; — Rapperswyl 355; Genf 357; — Glarus, Plan 364; — Luzern, Plan 366; — Schaffhausen 373; — Schwyz 374; — Solothurn, Plan 375; — Atdorf 379; — Lausanne 379; — Zürich, Stadtplan 385.  
 Bodensee, 218, 293; — Lacus Potamius 233; — Lacus Acronianus 234, 235, 237, 238, 239, 240; — Tiefenkarte 242; — Panorama 483, 484, 485; — Bodensee-Heidelgrat, Panorama 458.  
 Bodmer, S. Marchbuch 3; — Mappa Argovise 97, 123, 166; — Königsfelden 177; — Unter-Aargau 177; — Berner Jura 177; — Gemmi 178; — Pfeffikon 207; — Aare 216; — Sihl 216; — Gemmi 275; — Nods und Prägels 350; — Grenzorte von Bern, Relief 411.  
 Boerach, O., Geodätische Litteratur 3, 14.  
 Bohnenberg, A., Schwaben, Karte 106.  
 Bois-de-Croix 246.  
 Bois, du, F., de Montpérenne 350; — Genève 362.  
 Boisseau, J., Schweizerkarte 30, 174, 188.  
 Boissonnes, Fréd., Panorama de Genève 489, 440.  
 Boizot, F. L. 100.  
 Bökten 319.  
 Bolligen, Plan 350.  
 Bollin, R. J., Pläne 323; — Geometr. Plan, Bern 345 — Fraubrunnen- und Buchsee-Rebgtür zu Twann, geometrischer Grundriss 345; — Burger-spital-Golattenmatthor 345; — Stadt und Gegend 345, 346; — Greng 352.  
 Bollmann, Reisekarte 48, 49, 68, 192; — Guide 49.  
 Boltshauser, Chur 224.  
 Bon, Bains 352.  
 Bonaduz, Waldungen 294.  
 Bonanomi, A., Tavannes, Orvin, Pieterlen, Relief 412.  
 Bondeli, Felde Tralles-Weiss 4.  
 Bondo, Waldungen 298.  
 Bonet, Rances 328; — Finchilling 328.  
 Bonhomme-Buet, Panorama 486.  
 Bonne, La Suisse, Karte 38, 89, 56.  
 Bonneville 245.  
 Bonorand, Conters, Waldung 294; — Klosters-Serneus, Waldung 295; — Fürstenau, Waldung 295; — Scharrans, Waldung 295; — Sils, Waldung 295.  
 Bonstetten, de, Archäologische Karte von Kanton Bern 131; — Archäologische Karte vom Kanton Freiburg 133; — dito von Waadt 164.  
 Bonstetten, A. v. 397.  
 Bontems, Genf 190.  
 Bordier, Fréd., Fortificat. de Genève 399.  
 Bordier, H. 186, 148, 232, 235, 356, 357, 358, 360, 362, 399, 408.  
 Bordiga, F. 42.  
 Borel, M., Neuenburg, Karte 152, 242.  
 Borgonio, Sardegna, Karte 39, 96, 101; — Chablais, 94, 100; — Genfersee 234.  
 Bormio 280.  
 Borromäische Inseln 487.  
 Boscawen, Serrières, relief 413.  
 Bosshart, Strickhof 334.  
 Bossoli, F. E., Monte Generoso, Panorama 465; — Panorama d. Monte S. Salvatore 466; — Panorama vom Monte Motterone 488.  
 Bossy, Plan 363.  
 Bouchli, Aussicht 446.  
 Boudet, Carte de la Suisse 37.  
 Bougi, Descript. d. panorama 471.  
 Bourg de chène 364.  
 Bourg, le, Herisau 337.

- Bouquet 99.  
 Bourgeois, Eculens 327.  
 Bourgeois, H. F. et Bouvillard, Neuen-  
 burg, Karte 149.  
 Bourgogne, Royaux, Karte 38, 41; —  
 Vaud 303.  
 Bourgois 38; — Schweizerkarte 43, 57;  
 — France, Carte 120, 127.  
 Bournaud, petit 250.  
 Bournaud 251.  
 Bourgne 245.  
 Bourignon 251.  
 Bourrit, M.-Th., Bern-Wallis 108; —  
 Wallis, Karte 165.  
 Bousquet, Karte, Alt-Helvetien 99.  
 Bottmingen 251.  
 Bovel, Ragatz 355.  
 Bovet, A., Eisenbahnkarte 270.  
 Bowen, E., Switzerland, Karte 36, 39.  
 Brack 239.  
 Brackmann, A., Schweiz, Karten 34.  
 Bradshaw, Switzerl., Karte 57.  
 Brambilla, Simplon, 279.  
 Bramegg, Panorama 446.  
 Bramegg-Sohlflöhe, Panorama 446.  
 Brandenburger, Aug., Panorama vom  
 Bodensee 484.  
 Braun, Panorama vom Titlis 468.  
 Braun & Cie., 137.  
 Braun & Hogenberg, Basilea 337, 338.  
 Breite, Geogr. von Bern 4, 6, 9.  
 Breitingen, D., Zürcher-Güter 335; —  
 Zürich 385; — Zürich, Plan 385,  
 386, 406, 408.  
 Bremgarten, Treffen bei, 297; — Befestigung 297; — Gwindenhof 315;  
 — Geom. Plan 320, 323; — Bremgarten und Umgebung 336; — Plan 350; — Bremgarten (Aargau) 393;  
 Schlacht 405.  
 Brenner, J. J., Aare 219; — Thunersee 236; — Bern, Plan der Vorstadt 397; — Grundriss von Bern 344; —  
 Bubenberg-Viertel 344; — Zähringer-Viertel 344; — Zeitlocken- und Käfigthurm 344.  
 Brenva, Glacier 286.  
 Bréonna bis P. d'Arolla, Panorama 476.  
 Bressanini, Schweiz, Karte 50, 136, 159, 244; — Handzeich., Thurgau 159.  
 Bretigny sur Rouvens 328.  
 Bretigny sur Morens 329, 330.  
 Breuil, Panorama 487.  
 Brewillwald 120.  
 Bridel, Karte 40, Wallis, Karte 168, 221.  
 Brienz, Relief 412; — Brienz-Intorliaken, Panorama 421; — Brienzler Rothhorn-Jungfrau, Panorama 421; —  
 Brienzler Rothhorn-Wildgerst, Panorama 422; — Brienzlergrat, Panorama 424; — Brienzler Rothhorn, Panorama 427.  
 Brienzensee 298.  
 Brienzerseebahn 268.  
 Brienzsee-Genfersee 299.  
 Brigels, Panorama 441.  
 Brion, La Suisse, Karte 37, 40; — Postkarte Deutschlands 68, 88; —  
 France 104, 107.  
 Briquet, Schweiz, Karte 57, 110; — Genf, Kanton, Karte 136, 137; —  
 Genève 359, 362; — Genève 360.  
 Brisen - Steinhaushorn, Panorama 467.  
 Britschgi, Panorama vom Esel 454.  
 Brocard, Katasterplan Jura 349.  
 Brock, v. d., Zürich-Basel, Karte 92.  
 Broen, J. 94, 234.  
 Bromberg 904; — Bromberg - Gerstenhorn, Panorama 425.  
 Brönnimann, F., Katastervermessung von Bern 13; — Katasterverm. 13; —  
 Bern, Gemeindebezirk 348.  
 Brost, A., Rohproduktion, Karte der Fundorte, 65, 75.  
 Broye 216, 232.  
 Broyethalbahn 259.  
 Brucker, Schaffhausen 373.  
 Bruckner, D., Basclbiet, Verzeichnis der Hochwachten, Karte 126; —  
 Basel, Karte 126, 127.  
 Bruder, C., Schaffhausen, Karte 153; —  
 Geologische Karte Schaffhausen 153; — Solothurn, Karte 155; —  
 Unterwalden, Karte 161.  
 Bruder, F. Jos., Dörfinger-Bann 333.  
 Bruderholz 303.  
 Brucé, H., Schweiz, Karte 47, 48.  
 Brugg 246, 249, 250; — Plan 393, 394; —  
 Befestigungsplan 393, 394; — Relief 410; — Kaserne 410.  
 Brugg-Lenzburg, Manöverkarte 311; —  
 Brugg-Wohlen, Eisenbahnkarte 260.  
 Waffenplatz 314.  
 Bruggen-Rorschach, Strassenbahn 264.  
 Brügger, Ch. 110, 141, 173, 174, 194.  
 Brugier, 194.  
 Bruner, C. Stockhorn 244.  
 Brunet et Cie. 238.  
 Brünnger, Friedr., Relief der Schweiz 409.  
 Brünigbahn, 261, 262, 263, 264.  
 Brünigstrasse 258.  
 Brunpass, Panorama 441.  
 Brunnen 400; — Brunnen nach Uri, Panorama 459; — Vom Gütsch und Villa «auf der Mauer» 459; — Von Böhli 459.  
 Brunner, C. 52.  
 Brunner, Christ., Basel 98, 126.  
 Brunner, Erw., Erlinbach (Zürich) 393.  
 Brunner, J., Kriens 447.  
 Brunner, Jos., Münster (Kt. Luzern) 452; — Wohlhausen-Wiggern und Wohlhausen-Werthenstein 455.  
 Bruppacher, H. 237.  
 Brüttelen, Aussicht von 436, 437.  
 Brütten, Panorama 480.  
 Bry, de, Rheingebiet 114.  
 B. D. (Buache, Dan.) 45, 48.  
 Buache, Ph., Carte, Suisse 35; — Carte et tab. 37, 41; — Carte minéral., Suisse, 63, 243; — Neuchâtel, Karte 149; — Lac de Genève, Karte 99, 237.  
 Bubikon 335, 392; — F. M., Bubikon, Ritterhaus 392.  
 Buch, L. v. 54; — Carte géol. 251.  
 Buchegg, Karte 253.  
 Büchel, E., Basclbiet, Karte 126; — Verzeichnis der Hochwachten Basel, Karte 126; — Basel, Karte 126, 174, 175, 176; — Baselbann 181; —  
 Rhein 181; — Homburg 181; — Liestal, 181; — Waldenburg 181; —  
 Farnsburg 181; — Richen 182;

- Muttentz-Mönchenstein 183; -- Stadt Basel 185; -- Grenzkarte Baden 206; -- Rhein 218; -- Birs 218, 219, 222; -- Rhein b. Basel; 317; -- Mühlinteuch 317; -- Muttenzer-Mönchensteinerbann 318; -- Farnsburg 318; -- Waldenburg 318; -- Homburg 318; -- Liestal 318; -- Rheingegend, Grundriss 338; -- Liestal und Umgebung, Karte 343. -- Lage von Augst 343; -- St. Jakob, Schlacht 406.
- Buchwalder, A. J., Evêché de Bâle, Karte 107, 190; -- Geolog. Karte, Bisthum Basel 116.**
- Buet-Aigle, de Blaitière et Aigle, de Plan-Ptc., Panorama de Buet, Buet-Mont Blancgruppe-Aigle, du Gouté 486.**
- Buffat, E., Carte topogr., Vaud 162, 163; -- Bex et environs 381; -- Montreux, vue panoramique 471; -- Vue panoramique depuis le signal de Lausanne 472.**
- Bülach, Hüragen-Zehnten 832.**
- Bülach-Niederweningen, Eisenb. 261.**
- Büler 194.**
- Bäler, J. J., Toggenburg 185.**
- v. Bülow, Repert. und Ortsregister 26.**
- Bümpliz 320, 360.**
- Buna, Rhein 219.**
- Bunderspliz, Panorama 421.**
- Bundesbeschluss, Triangulation 14.**
- Bundesgesetze, Eidg. topogr. Bureau 14.**
- Bundesgesetze üb. topogr. Aufnahm. 13.**
- Buntel, Panorama 421.**
- Buochserhorn, Panorama 467.**
- Buol, Wiesen 157.**
- Buonas 306; -- Aussicht 483.**
- Burckhardt, A. 120.**
- Burdallet, J., Genf, Kantonskarte 186; -- Genève 369.**
- Bureau, Eidg. statistisches, Karte der Bevölkerungszunahme 74, 75; -- Gast- und Schankwirtschaften, Schweiz, Karte 75; -- Alkohol-Sterbefälle, Karte 76; -- Landwirthsch. Bevölkerung, Karte 76; -- Industr. Bevölkerung, Karte 76; -- Verbreitung der Fleckviehrasse 76; -- Definit. Ehescheidungen 76; -- Sterblichkeit i. 1. Lebensjahre, Karte 76; -- Dichtigkeit der Bevölkerung 76, 77; -- Militärdiensttauglichkeit, Karte 76, 78; -- Pädag. Prüfungen der Rekruten, Karte 77.**
- Bureau, Eidg. topogr., Materialien 16; -- Handzeichn. 24; -- Handschriften 25; -- Karten, Gebiet jenseits des Rheins 110; -- Aargau-Basel-Solothurn 110; -- Genfersee 114; -- Centralbahn, Karte 119; -- Kanton Bern 130; -- St. Gallen-Appenzell, Karte 136; -- Glarus, Karte 139; -- Luzern, Karte 147; -- Neuenburg, Karte 151; -- Schaffhausen 153; -- Schwyz, Karte 154; -- Tessin, Karte 157; -- Thurgau, Karte 159; -- Unterwalden, Karte 160; -- Uri, Karte 161; Zug 166; -- St. Galler-Oberland 172; -- Aarberg, Basismessung 172; -- Bellinzona, Basismessung 172; -- Basel 190, 192, 194, 196, 197; -- Oberwallis 198; -- Brienz-Guttannen 198; -- Stockhorn 198; -- Sargans-Vättis 198, 264; -- Evolena 198; -- Berner-Oberland 198; -- Matér. levés origin. 198; -- Zürich, Nachbargemeinden 198; -- Ober-Engadin 198; -- Albulageb. 198; -- Thun 202, 203, 204, 206; -- Bünden 206; -- Schwarzenbach 206; -- Dappenthal 213, 308; -- Monte Rosa 214; -- Gotthard 214; -- Mont Blanc 215, 224, 227; -- Juragewässer 228, 229, 230, 232, 234, 238; -- Perlen 230; -- Kandergebiet 246; -- Gotthard 246; -- Amsoldingen 247; -- Lac de Soleure 247; -- Jura aux alpes 257; -- Davos und Graubünden 259; -- Gotthardbahn 271; -- Jura bern. 272; -- Biel-Neuenburg 274; -- Steig-Chur 275; -- Berninastr. 278; -- Bern-Bümpliz 279; -- Lausanne 280; -- Freiburger-Alpen 282; -- Bellinzona-Airolo 282; -- Excurs.-Karte 283; -- Beinwyl-Mümliswyl 279; -- Grimsel 279; -- Dent du Midi 284; -- Rhonegletscher 284; -- Bern 287; -- Forstverein-Versammlung 293; -- Flora Einsiedelensis 296; -- Flora bern. 296; -- Kloster Engelberg 299; -- Toggenburg 299; -- Graubünden, Grenze 299; -- Felddienst 307; -- Miliz-Infanterie 307; -- Noirmont 306; -- Thuner-Allmend 309; -- Divisionübungen, Luzern 309; -- *Truppenzusammenzug*: Zürich 309; -- Eidg. 309; -- Bern und Solothurn 309; -- Waadt 310; -- Eidgen. 310, 311; -- St. Gallen 310; -- Gossau 310; -- Wyl 310; -- Tessin 310; -- Uri 310; -- *Manöverkarten*: 310, 311, 312, 313, 314; -- Aarau-Rupperswil 311; -- Schönenwerd - Gränichen 311; -- Brugg - Lenzburg 311; -- Liestal-Wolfswyl 311; -- Murten-Belfaux 311; -- Ulmitz-Freiburg 311; -- Laupen-Schwarzenburg 311; -- La Sarraz-Echallens 311; -- Cossonay-Bussigny 311; -- Lausanne-Cheseaux 311; -- Chur 312; -- Winterthur 312; -- Andelfingen 312; -- Bière-Lausanne 312; -- Yverdon 312; -- Thun-Emmenthal 314; -- *Waffenplatzkarten*: Bière 314; -- Aarau 314, 315; -- Brugg 314; -- Frauenfeld 314, 315; -- Freiburg 314; -- Liestal 314, 315; -- St. Gallen 314; -- Zürich 314, 315; -- Bern 314, 315; -- Chur 314, 315; -- Luzern 314; -- Colombier 315; -- Thun 315; -- Walenstadt 315; -- Sargans 315; -- Bellinzona 315; -- Genf 315; -- Lausanne 315; -- St. Gotthard 315; -- Basel 341, 342; -- Bern 345, 347; -- Köniz 360; -- Delémont 351; -- Lenk 351; -- Rorschach 355; -- St. Gallen, Wyl, Gossau 355; -- Grabs 355; -- Genève 358; -- Glarus 364; -- Luzern 370; -- Schaffhausen 373; -- Solothurn 376; -- Steinhof 376; -- Balsthal, Olten, 376; -- Lugano 378; -- Diessenhofen 378;**



-- Weinfelden 379; -- Lausanne 390;  
 -- Zürich 385, 386; -- Winterthur  
 390; -- Zürich 403; -- Schwyz 407;  
 -- Heimberg 412; -- Tавannes 412;  
 -- Orvin 412; -- Pieterlen 412.  
 Bureau, eidg. Generalstab 275, 277, 386,  
 389, 349, 350, 359, 373, 377, 393,  
 395, 397, 399, 400, 401, 403, 405,  
 407.  
 Bureau, topogr. vaudois, Carte topogr.,  
 Vaud 162, 163, 279.  
 Bureau, techn., vom Grossherzogthum  
 Baden, Rheinlauf 114, 116.  
 Büren 322, 323.  
 Büren zum Hof, Relief 412.  
 Burgdorf 323; -- Stalden - Korrektion  
 Brandstätte 349.  
 Burgdorfer, J. J., Carte itinér. 68, 130.  
 Bürgenberg 173.  
 Bürgenstock, Panorama 467.  
 Bürger, Zürich, Plan 387; -- Quaian-  
 lagen 387; -- Zürich, Uebersichts-  
 plan 388; -- Rheinfelden, Panorama  
 118; -- Gurnigel, Panorama 424; --  
 Panorama von Interlaken 475; --  
 Panorama vom Männlichen 426;  
 Panoramen 435; -- Ober- u. Unter-  
 engadin, Panorama 443; -- Pano-  
 rama vom Rheinfluss 459; -- Scheidegg,  
 Panorama 463; -- Engelberg 467;  
 -- Villars s. Ollon 479; -- Albis-  
 hochwacht 479; -- Zürichsee u. Fluntern  
 480; -- Schönbühl, Zugerberg 483.  
 Bürger & Hofer, Panorama vom Hotel  
 Krone, Rheinfelden 418; -- Panorama  
 von Thun 436.  
 Bürgi, J., Basel's Umgebung, Karte  
 128.  
 Bürgi, Relief de la Suisse 408.  
 Bürglen 326.  
 Bürglen-Genfersee, Panorama 438.  
 Burgunderkriege 307.  
 Burgundia, Karte 95.  
 Buri, Schweiz, Centralbahn 269.  
 Burignon 330.  
 Bürkli-Meyer, Panorama vom Aelpli  
 (Valzeina) 446.  
 Bürkli-Ziegler, A., Zürich, Plan 386.  
 Burnand, Route Moudon-Lausanne 183.  
 Burnier, Nivellement, St. Bernard 10.  
 Büron, Schitwald 291.  
 Burtin, Genève 247.  
 Büsching, Schweiz, Karte 39; -- Luzern,  
 Karten 146.  
 Büsingen 302.  
 Businger 146.  
 Businger, J., Unterwalden, Karte 161.  
 Busnang, Hof Eppenstey 327.  
 Buss, E., Panorama von Wildhorn  
 433.  
 Bussen, Panorama 484.  
 Bussenmacher, J. 29, 79.  
 Busset, E., Carte topogr., Vaud 163.  
 Bütler 92; -- Ansicht von Luzern  
 448.  
 Butly, Bon 852.  
 BütschleGG, Panorama 436.  
 Buttet, Dan., Lausanne 379.  
 Buttex, Villars-Eppency 328.  
 Buxcel, C., Carte topogr., Vaud, 162,  
 163.  
 Buxcel, C., et Regamey, M., Lausanne  
 et environs, carte 380.

## C.

Cadastre du Jura 18.  
 Caderas, M., Panorama vom Pis Mun-  
 dau 443.  
 Calamani, Eisenbahnkarte 70.  
 Calanca-Landschaft, Wald 292, 293.  
 Caldes 300.  
 Callanda, Panorama 417, 442.  
 Calveiserthal 354.  
 Camoghé, Panorama 465; -- Camoghé-  
 Gravedona, Panorama 465.  
 Campagne de l'Est, Karte 122.  
 Campana, Triangulation von Tessin 21.  
 Campe, F. 46.  
 Campiche, Ste-Croix 245, 251.  
 Cancrin, A. 46.  
 Canevas, Trigonometrie 16.  
 Cantel 97.  
 Cantelli, G., Lombardci, Karte 94; --  
 Savoja, Karte 94; -- Rhein 215.  
 Cape du Moine, Panorama 470.  
 Capitels-Karte, Kanton Zürich 73.  
 Cappel, Uerzliker Wald 289; -- Obri-  
 keitliche Waldungen 290.  
 Cappeler, M., Grenzkarten Lunkhofen  
 307; -- Vierwaldstättersee 236.  
 Cappeler-gasse 276.  
 Capranica, C., Ginevra 336.  
 Carbolles 328.  
 Caresano, G., Teasin, Karte 99, 182.  
 Carouge, Plan 363, 364.  
 Carrard, Hémirania von Lausanne 472.  
 Carré 133.  
 Carrel, G., Valtornenche 287; -- Pano-  
 rama Boréal de la Becca de Nona  
 487.  
 Carte générale des treize cantons etc.  
 30, 31, 34, 35, 38, 42, 57.  
 Carte première de la Suisse 37.  
 Carte de l'Europe 37.  
 Carte générale de la Suisse 40, 41, 43,  
 44, 45, 46, 47, 48, 53.  
 Carte générale du théâtre de la guerre  
 en Italie 44.  
 Carte de la Suisse 44, 47, 48.  
 Carte de la Confédération 48.  
 Carte des Alpes 57.  
 Carte, principales Routes, géolog. col. 63.  
 Carte d. Réseau télégraph. Suisse 70.  
 Carte générale, communications 71; --  
 des chemins de fer 71.  
 Carte géograph. et statist., Suisse 74.  
 Carte militaire de la Suisse 78.  
 Carte, hautes Alpes 98.  
 Carte géométrique, Alsace-Soleure-Por-  
 rentruy 99.  
 Carte ancienne de la Suisse 100.  
 Carte des glaciers, Oberland-Bernois  
 117.  
 Carte, Italie, paix 1796, 118.  
 Carte du territoire prot.-st., Genève 1536  
 à 1660, 118.  
 Carte z. Felddienst v. Hungerbühler 122.  
 Carten der Cantone 123.  
 Carten der Schweiz 27.  
 Carte typométrique, Bâle 127.  
 Carte, Evêché Bale 127.  
 Cartigny, Plan 363.  
 Cassini de Thury, Bl. von Frankreich  
 mit Schweiz 98, 102, 127.  
 Castaldo, Jac., Karte 95.

- Castasegna 283.  
 Castelaz, Ch., Freiburg, Karte 182.  
 Catalogue de la section Suisse, Exposition de Venise 26.  
 Gatlin, G. 72; — St. Gotthardbahn 258.  
 Cattani 199.  
 Caus, Salomon, Grisons, Karte 141.  
 Cavardiras, Piz, Panorama 442.  
 Caviezel, Upper-Engadine 195, 197, 198.  
 Cazis-Tartar, Waldung 295.  
 Céard, Route du Simplon 277.  
 Cederna, A., Val Fontana 287.  
 Celerina, Waldung 294; — Plan 365.  
 Céligny, Plan 363.  
 Cellérier, Ch., Mesure de la pesanteur 15; — Pendule et ses supports 15; — Compens. de chronomètres 16.  
 Cellarius 98.  
 Centralbahn, schweizerische, Hauensteintunnel 249; — Basel-Sissach 255; — Wigen-Luzern 258; — Langnau-Luzern-Zug 258; — Basel-Sissach 259; — Anschluss an die badische und französische Ostbahn 259, 260; — Wasserfälle bis Gäubahn 261; — Solothurn-Schönbühl 261; — Langenthal-Wauwyl 261; — Pläne 276.  
 Centralbahn, graubündnerische 263.  
 Centralgebiet, schweiz. geolog. Karten 62, 108; — Reliefkarte 110, 111; — Eisenbahnen 119.  
 Centraleuropa, Karte von Roost 50; — Hydrograph. Karte 60; — — Geologische Karte 64; — Eisenbahnkarte 68, 70, 71.  
 Centralschweiz 197; — Relief 410.  
 Corf, Katasterpläne, Jura 349.  
 Corgues, St., Plan 382; — Panorama 472.  
 Cervino 246, 251.  
 Cesare, Laurentio, Lepontier, Karte 94.  
 Chablais Panorama 472.  
 Chailloux, Chalet de, Panorama 473.  
 Chailly, Gebirgsansicht 471.  
 Chaix, P., Annexion von Savoyen, Karte 107, 108; — Panorama des Alpes vues de Céligny 440.  
 Challet, H., Grenzkarten Waadt 208.  
 Challet-Venel, J., Panorama de la vallée de l'Arve 440.  
 Chalmandrier, Nicol., Genève 357, 358.  
 Chamblon, v. Arnaud, Yverdon, Plan 401.  
 Chamoreau, La Suisse, Karte 35.  
 Chamoin 87.  
 Chamounix, Vallée, Relief 415.  
 Champion, Marais 321.  
 Chancy, Plan 363.  
 Chanlaire, P. G., Schweizerkarte 40; — Allemagne 44, 46; — Carte itin. 72, 102.  
 Chardon, F. 133.  
 Charmontel, 328.  
 Charnens, 339.  
 Charpentier, J. de, Rhône 225, 244.  
 Charton, Schweizerkarte 57, 107.  
 Chartier, A. F. 89.  
 Chasséral, Meereshöhe 12; — Chasséral, Panorama 438.  
 Chastillon, C., Genesve 357.  
 Chatelain, Treize Cantons Suisses 35, 97; — Atlas 93; — Carte historique, Savoie, Südschweiz 118; — Neuenburg, Karte 150; — Wallis, Karte 164; St. Gallen 178; — Katasterplan Jura 349; — Neuchâtel 372.  
 Châtelet, Vue' des montagnes du Val de Travers 457.  
 Chateauxvieux 108, 239.  
 Châtellard 530.  
 Chauchard, M., Südschweiz, Karte 102; — Nordschweiz 105.  
 Chaudet, J., Carte topographique, Vaud 162, 163.  
 Chaumont, Panorama 456.  
 Chaux 329.  
 Chaux-de-fonds, Bibliothek 372; — Plan 372; — Panorama 457.  
 Chavannes sur le Veyron 329.  
 Chavornay, carte 382.  
 Cheillon-Gruppe 285.  
 Chemin de fer Franco-Suisse 255, 269; — Chemin de fer régional du canton de Genève 264; — Chemin de fer régional du Val de Travers 262; — Chemins de fer Suisse occidentale 260.  
 Cherbuliez 191.  
 Chernignon 421; — Plan 473.  
 Chesne-Bougerie, plan 369.  
 Chesne-Thonex, plan 363.  
 Chévrier, Partie de la Suisse 189.  
 Chiattone, G., Panorama du Monte-Generoso 465.  
 Chlavenna, Panorama 487.  
 Chillon 382.  
 Chisletty, Genève 360.  
 Chopy, A., Genfersee 235, 296, 237. — Genève ancienne 252.  
 Chorographia Ditionis Bern 3.  
 Chouet, P., Genève 356.  
 Choulex, plan 364.  
 Chrétien-Maurice, Panorama 477.  
 Chrischona-Berg, Panorama 419, 420.  
 Christ 199.  
 Christen, J., Basel 279; — Basel, südöstliche Umgebung 341.  
 Christen, P., Winkeltabelle 12; — Topographische Messung 15; — Panorama v. Beatenberg-Amnisbühl 421; — Panorama vom Faulhorn 422; — Panorama vom Niesen 428; — Rächisberg (Burgdorf) 436; — Panorama vom Napf 437.  
 Chur 191; — Chur, kantonale Bibliothek 246; — Chur-Brücke Eisenbahn 264; — Chur-Thusis Eisenbahn 266; — Chur-Ofenberg 267; — Chur-Chiavenna 273, 274; — Excursions-Karte 284; — Chur Waldungen 292, 293, 294; — Mandöverkarte 312; — Waffenplatz 314, 315; — Chur, Plan 364, 365; — Stadt und Befestigung 400; — Schlachtenpläne 406; — Hotel Steinbock 413; — Museum 413.  
 Churfürsten, Panorama 417.  
 Churwalden 234; — Relief 413.  
 Cierfsjoeb-Zerne 299.  
 Cintan, Jehan, Fribourg 351.  
 Cinuskel-Martinsbruck Eisenbahn 265.  
 Civelli, G., 70.  
 Civile, A., Karte für photographische Reisen 59, 112.  
 Civitas Genev. figuratis, Karte 136.  
 Clermont, La Suisse, Karte 38, 41; — Baselbiet, Karte 127; — Neuenburg,

- Karte 149, 150; — Schaffhausen, Karte 153; — Oberland Bern, Reduction 183; — St. Jakob Schlachtplan 298; — St. Jakob, Schlacht 405.
- Clausner, J., 103, 156, 166, 186, 276. Clées 329.
- Clerc, G. L., Ballivage Lausanne 175.
- Cluver, Ph. Helvetia, Karte 29, 98; — Rhätien, Karte 141, 142.
- Coaz C., Caziz-Tartar, Waldung 296.
- Coaz, J., Lawinenkarte 74.
- Coene, Eisenbahnkarte der Schweiz 70.
- Cœur, di, 187.
- Col-des-rochers-Soleure Eisenbahn 270.
- Col de Balme, Panorama 417, 474.
- Col de Chermontane 475.
- Col de Cheville, Panorama 474.
- Col de Collon, Panorama 474.
- Col de Cornet, Panorama 475.
- Col de Gétroz-Ruinette, Panorama 478.
- Col du Mont Rouge, Panorama 476.
- Col de la Belle Combe — Grand Jorasse, Panorama 474.
- Col de la Crête sèche, Panorama 474.
- Coldivanin-Albrunnpass, Panorama 473.
- Col Joli, Panorama 474.
- Coleman, Enrico, gran sasso d'Italia 489.
- Colin, A. & Cie. 59.
- Colladon, Dan., St. Gotthard-Tunnel 257.
- Collet 120.
- Collex, plan 363.
- Colle di Gallisa, Panorama 488.
- Collonge-Bellerive, plan 364.
- Collignon-Faure, Postkarte, I. Arrond. 69.
- Colomb, Eug., Panorama d.l. Tourne 457.
- Cologny, plan 364.
- Colombier-Cortailod Eisenbahn 264; — Waffenplatz 315; Plan 372.
- Combin, grand 281; — Combin-Mt. Blanc-Buet, Panorama 470.
- Combrmont-le-grand, carte 382.
- Comersee 232; — Larius Lacus 233, 234, 235, 236, 241.
- Compiègne, plan 364.
- Confignon, plan 364.
- Confers Waldung 294.
- Conti 148.
- Conthey 329.
- Conty, Guides 71, 111, 120.
- Conversion, profils géol. 250.
- Coordinaten des Dreiecknetzes I.-III. Ordnung 16.
- Coppen-Dietsch, Rhätien 141.
- Coppet, Nyon 187.
- Coppet-Genf 277.
- Corbeyrier 330.
- Cordier, R., 30, — La Suisse, Karte 31, 32, 104, 113; — Simplon, Plan 277.
- Cornaz-Vulliet, Jura aux Alpes 257.
- Coronelli, Li Grisoni, Karte 142, 177; — Rhein 216.
- Corresp. üb. Vermessung v. A. v. Wattenwyl 4.
- Corsier 329; — Plan 364; Carte 382.
- Corvatsch-Weissborn, Panorama 443.
- Corvinus, Treffen bei Bremgarten, Plan 297; — Bremgarten, Schlacht bei 405.
- Cossonay-Bussigny, Manöverkarte 311.
- Cossonay 328.
- Coulon, Militärkarten 122.
- Coulon, H. de, 324.
- Courtepée, Royaume de Bourgogne 38.
- Cotta, J. B. 106.
- Cotta, J. G. 48, 49, 68, 203.
- Covens, La Suisse, Karte 31, 43; — France 31; — Karte v. Scheuchzer 35, 43, 82; — Théâtre de la guerre, Italie, Karte 95, 96, 104, 111, 114, 140; — Neuenburg, Karte 149, 150; — Toggenburg 178; — Rhein 216; — Rhein 217, 218; — Schaffhausen, Grundrisse 373.
- Covens-Mortier, Freyburg 351; — Genève 357, 399.
- Coxe, W., La Suisse, Karte 39, 40; — Carte itinér. 73.
- Cramoisy, Séb. 90.
- Crema, Panorama 488.
- Crepuy 102, 106.
- Cretinismus, Aargau, Karte 124.
- Croix du vent 248.
- Cristren 330.
- Croix, de la, La Suisse, Karte 33.
- Croix, Ste., Carte 245, 248, 251; — Plan 402.
- Crousaz, de Abr., Ballivage Lausanne 175.
- Crousaz, de D. A., Moudon 381.
- Crousaz, de H., Luzern 191.
- Crousaz, S. L., 329.
- Cruaz, Ch., Neuenburg, Karte 151.
- Crud, J. F., Bétuzy, Chailly et Epalinges 103; — Corcelles 183; — Broye 220; — Breigny 329; — Belmont 329; — Clées 329; — Vevey, plan 381; — Buisigny und St. Germain 382.
- Cuche, Forstkarte 290.
- Cuénat, Bern, Befestigungsplan 397.
- Cuénod, E., routes des alpes 278.
- Cuénod, J., 110, 116, 118, 137, 138, 243, 255, 341, 356, 358, 359, 360, 362, 381, 439, 440, 471.
- Culand, Aigle, carte top. 380.
- Culman und Legler 226.
- Curtius Th., Baconette 284.
- Cysat, J. L., Vierwaldstättersee, Karte 92, 233; — Karte vom Bürgenberg 173.
- Czörnig 74.

## D.

- Dähler, C., Bern, Plan zum neuen Quartier 347.
- Dändliker 197.
- Dändliker, Fr., Rapperswil und Umgebung, Panorama 479.
- Däniker, Engl 334; — Würenloser-Bezirk 391.
- Däniker, J. M., Thurgau, Karte, Copie 158; — Bodensee 218; — Klein-Andelfingen 392.
- Daeniker, H., Vierwaldstättersee 239.
- Daeniker, M., Grundrisse v. Waldungen 230.
- Daffner, M., Geolog. Karte, Schweiz 64.
- Dajoz 110.
- Dalmont, J. 89.
- Dalp, J. 51, 53, 55, 67, 130, 213, 242.
- Dampfonnbusbahn 262.
- Dammastock, Panorama 469.
- Dandirau, F., Genève 359; — Vevey 381.
- Dankerts, Cornelius, Kriegskarte, Südschweiz 121.
- Dankerts, Just., Helvet. Rhaet. et Vales., Karte 34, 43; — Helvetia, Karte 34;

- Atlas 81; -- Sedes Belli, Karte 95; -- Sabaud. 96; -- Rheingebiet 112, 113.
- Dant 36.
- Danti, Ign. 54.
- Dappenthal 190, 213, 306.
- Dardagny, plan 363.
- Dardel, St. Blaise 373.
- Darmet, J. M., Karte, Schweiz 48.
- Darstellung, graph., der Nationalraths-Vertretung 74.
- Darier, Sam., Genève 359.
- Dauch, J. P. 109, 201, 238.
- Daudet, V., La Suisse, Karte 38; -- Pays Sequanois 138, 285; -- Helvét. 252.
- Daultanne-Mytre, Simplon, carte top. 299.
- Daumont, 104.
- Davall, E., Karte 306.
- Davatz, F., Jäger, U. und Mettier, P., Graubünden, Relief 413.
- Davos, geol. Karte 249, 259.
- Davos-Samaden, Eisenbahnen 264, 273; -- Exc.-Karte 284.
- Davos-Platz, Waldungen 255.
- Daxelhofer, Nikl., Bern, Murtenstr. 275.
- Daynger-Holz, 289.
- De la Rue, bois, Lausanne 289.
- Dechen, H. v., Geol. Uebersichtskarte 64.
- Decker, C., strategische Karte 305.
- Dedon, Limmat 302.
- Deiswil, B., 22.
- Delagrave 56.
- Delamarche, P., Carte itinér., Schweiz 47; -- La Suisse, Karte 49, 100; -- Südschweiz 103, 106; -- Kriegskarte, Deutschland-Frankreich 122.
- Delamare 136.
- Delarageaz, L., Triangulation de 1837, 23; -- Canevas trigonom. 22; -- Carte topogr., Vaud 151.
- Deleros, Henry, Trechsel, geogr. Breite v. Bern 6.
- Delémont 245, 251; -- Relief 411; -- Collège 411.
- Demole, J., 65.
- Denges, plan top. 382.
- Denis, St., Châtel 329.
- Descriptio Helvet. 27.
- Description hist. et géographique de la Suisse 45.
- Desmadryl, Bâle-Soleure 190.
- Délices de la Suisse 35, 92.
- Delius 192.
- Deleskamp, F. W., Centralschweiz 108; -- West- und Südschweiz, Karte 109; -- Maler. Relief, Schweiz, Karte 112; -- Berner Oberland 201; -- Vierwaldstätter See 288, 239.
- Delso 56, 123, 133.
- Deluc, J. A., Schneegrenze 244.
- Deluz, M., Lausanne, carte 380.
- Denon, Passage de la Limmat et du Rhin 308.
- Dent du Midi 284, 286; -- Dent de Jaman-Ende Genfersee 470; -- Dent du Midi, Panorama 477; -- Dent du Midi-Tour de Naye, Panorama 470; -- Dent de Morcles-Pte. de Verossaz 471; -- Dent de Morcles, Panorama 477; -- Dent d'Oche, Panorama 487.
- Denzler, H., Zwei topogr. Aufnahmen v. Bern 7; -- Bergbesteigungen und Vermessungen 7; -- Meereshöhe d. Chasseral 12; -- Seetiefen 12; -- Terrestr. Refraction 15; -- Ablenkung des Senkloth's 15; -- Triangulation von Bern 17; -- Alte Triangulation von Graubünden 19; -- Triangulation von Solothurn 21; -- Triangulation von Zürich 21.
- Derendinger, Grenze Bern-Solothurn 209; -- Solothurn-Elsass 209; -- Aarolauf 221; -- Zehntpläne 322.
- Deroy, Genève 362.
- Desbuissons 53, 89.
- Desenne 47.
- Desnos 85, 37; -- Les Suisses, Karte 38, 39, 40; -- Rheingebiet 113.
- Desor, E., Alpen, Gebirgsbau 64; -- Combe-Varin 195; -- Jura 244, 245; -- Neuchâtel 245.
- Detailents, Jorat 178, 179.
- Dettinghofen, 300.
- Detloff, C., 128, 129.
- Deutschland, Karte 40.
- Deuteucus, Joh., 29.
- Deuteucus, Luc., 29.
- Deutsch, Rud. Manuel, Bern, Holz-schnitt 348.
- Devieuxsieu, Porrentruy 186.
- Devrient, 114.
- Dézaley 185, 330.
- Dezauche 44, 102, 108, 105, 237.
- Dheulland, G., Italie, Karte 99.
- Diablerets 281, 283; -- Diablerets-Comba-Pte. de Drona, Panorama 474.
- Diablions-Pigno d'Arolla, Panorama 478.
- Didot 49.
- Diechterhörner - Wildhörner - Schwarzhorn, Panorama 432.
- Dielsdorf - Niederweningen, Eisenbahn 262; -- Grundriss 331; -- Bezirk, Relief 416.
- Diessbach, J. J. v., Befestigungsplan von Bern 396; -- Morges 401; -- Iferten und Moos 401; -- Rhône 402.
- Diessse, Tours et prisons 350.
- Diessenhofen 189, 300, 378.
- Diethelm, J. Thurgau, Karte, Handzschg, 158, 160.
- Dietikomer Fromwald 289.
- Dietikon 301, 307.
- Dietler, H., Eisenbahnprojecte 268.
- Dijour, Chablais, Karte 108.
- Dietlin, H., Carte féod., Carte histor., Evêché de Bâle 118.
- Dieu, Charles, 47.
- Dieuwald, J. N., 46; -- Bascl, Karte 127; -- Schaffhausen, Karte 153.
- Diezinger, R., Trigon. Netz von Erlach, Niden 172; -- Zürichsee 238; -- Wädensweil - Schönenbach 278; -- Forstkarte Zürich 290, 292; -- Kappel 335; -- Wädensweil 335, 392; -- Urzlikon 392; -- Ober-Stammen 392.
- Dikenmann, N., Panorama d. Pilate 453; -- Panorama d. Faulhorn 422.
- Dill, J. R., Panorama des environs d'Interlaken 420; -- Panorama v. Faulhorn 422; -- Grindelwald, Thal und Gletscher, Panorama 423; -- Panorama du haut Gurnigel 424;

- Panorama v. Niesen 427; — Panorama d. Scheinigen Platte 430; — Panorama v. Sidelhorn 432; — Panorama v. Gurten 435; — Panorama v. Thun 436; — Panorama du lac des IV cantons 470; — Panorama v. Bellalhorn 475; — Panorama v. Eggischhorn 475; — Panorama v. Gornergrat 476; — Panorama v. Interlaken 425.
- Dillingenberg 318.  
 Dingenharder Zehnd 326.  
 Dissentis 190.
- Distanzen- und Höhenkarte schweizer. Eisenbahnen 59.  
 Distanzen-Tabellen 6.  
 Distanzen-Karte der schweizerischen Eisenbahnen 71.  
 Dittlinger (?) Alb. Ant., Atlas, Bernbiet 99.  
 Dittlinger, Wald- und Zehntpläne 320.  
 Dom 286.
- Dörflinger-Holz 289; — Grenzstritt 333; — Bann 333, 331.
- Doldenhorn-Scheibe, Panorama 431.  
 Doldenhorn-Ravilhorn und Rauchfluh, Panorama 433.  
 Doldenhorn-Fusshöfner, Panorama 475.
- Dôle, Panorama 439.  
 Donneloye 328.  
 Donner-Bühl, Gefecht 307.
- Dorn, S., 38, 84, 100, 101, 132.  
 Dorneck, Schlacht 407.
- Dorow, W., Grab der Germanen am Rhein, Karte 253.
- Dottnacher Gerichte 326, 327.  
 Doubs 248.
- Dozio, Gius., Lugano 377.
- Drahtseilbahn 266, 267, 268.
- Dreer, A., 122.
- Dreiecksnetz, Schweiz, 11, 171, 172.
- Drecher, J., 119.
- Dreyfuss, Simphon 272.
- Driouz, Schweiz, Karte 51.
- Drouaz, Pointe de, Panorama 473.
- Droz, Instruktion für Triangulation 14; — Detailvermessung 14.
- Drusberg, Panorama 417, 459.
- Drusengalm-Jungfrau, Panorama 424.
- Dubochet 108.
- Dubois, E., Rhin 307.
- Dubois, F., Bataille de Grandson 306.
- Dubois, J., Plan und Panorama des bords du lac de Genève 439.
- Dubois, Schweiz, Karte 57; — Genf, Kantonskarte 136; — Genfersee 238, 213; — Bataille de Grandson 304; — Panorama des rives du lac Léman 439; — Panorama des alpes pris de Landeey 439; — Genève 359.
- Duc, Panorama de Genève 439.
- Ducommun, relief de la Suisse 409.
- Dudan, Grandson 181.
- Dünz, Abr., Körtzertz 320; — Bern Stadtbach 215.
- Dürig, Nikl., Fraubrunnen u. Landshut 276.
- Dufour, Ch., Glacier du Rhône 194.
- Dufour, Cabane d'Orny 196; — Mont-blanc-Cervin 196; — Mont Rose 196; — Alpes Glaris 196.
- Dufour, G. H., Oscillations du pendule 6; — Notice sur la carte de la Suisse
- 7; Schlussbericht 7; — Notice, base d'Aarberg 10; — Tables géodés. 16; — Coordin. und Höhen 16. — Eléments géométr. 25; — Eléments de la carte de Suisse 25; Notice 25; Topogr. Karte 51, 196, 197, 202; — Suisse-Italie 51, 62, 54; — Postkarte der Schweiz 68, 109; — Appenzel 125; — Carte topographique Genève 136, 137, 138, 240; — Graubünden 143; — Luzern 148, 190, 241; — Sonderbund 307; — Strategische Pläne 306.
- Dufourspitze, Panorama 475.
- Dufour, H., Vaud 287.
- Dufrenoy 64.
- Dufrenoy, Geol. Karte, Frankreich 116.
- Dufresne, Planches, Veytaux und Ville-neuve 381.
- Dula, Luzern, Karte 147.
- Dupasquier, L., Geologische Karte, Nord-Schweiz 62.
- Dupuis, Charl., Aigle, relief 415.
- Dupuy 202.
- Dumas-Vorzet 53.
- Dumort, Atlas 52.
- Duncker, B. A., Luzern 186.
- Dunod, P. J., Sequani, Karte 35.
- Dupuis, L. A., 38.
- Durheim, Distanzen 6; — Sammlung von Höhen 12; — Erläuterungen zur Karte der Schweiz 12.
- Durheim, C. J., Kanton Bern, Strassen 131; — Berner Oberland 193, 205.
- Durheim, Jul., Waldpläne 292.
- Durheim, J. und Studer, Gottl., Panorama v. obern Schynberg 455.
- Dürri, A., Carte topogr., Vaud 162, 244.
- Dürsteler, E., Tabula Parochiarum 73.
- Dury, A., Piemont-Savoien 101; — Sardegna, Karte 101; — Sardegna, Karte 38.
- Dütschler, Schulkarte, St. Gallen 135.
- Duval, A., Schweizerkarte 50; — Genf, Karte 137.
- Duvillard 189.
- Duvoisin, Avenches, Plan 253; — Delémont, Relief 411.
- Duvoteny, Schweizerkarte 50; — Atlas 51; — Genève, Kantonskarte 136.
- Dyonnet, Ch., 50, 51.

## E.

- Eaux-vives, plan 364.
- Ebels Anleitung die Schweiz zu bereisen, Karten 45, 58; — Geognostische Karte 63, 64; — 238; — Sammelband von Panoramen 416; — Panorama vom Albis 479; — Panorama von Lägeren 480.
- Eberle, Aufnahmen und Topographen der Schweiz 16.
- Eberle, J. M., 184, 139.
- Ebikon, Hügel bei Ebikon geometrische Aufnahme 404.
- Ebnat-Uznach Eisenb. 268; — Ebnat-St. Gallen Eisenb. 268; — Ebnat-Nesslau Eisenb. 269.
- Echallens-Bercher Eisenb. 263; — Carte 382; — Perrottes 329.
- Eck-Kaiseregg, Panorama 438.

- Ecublens 180, 327.  
 Ecluse et Plan, Funiculaire 278.  
 Edelhausen 327.  
 Edelstein, D. Alb., Vechigen 322.  
 Edenstein b/Meersburg, Panorama 485.  
 Egerm, Fr., Solothurn, Plan 376.  
 Egg, H. C., Grenze Thurgau 211.  
 Eggishorn, Panorama 475.  
 Egli, E., Schlacht bei Kappel 306.  
 Egli, J. J., Karte zur Namensforschung 52; — Ethnographische Karte 67; — Waadt-Neuenburg, Karte 109.  
 Eglin, Gebr., Luzern, Karte 146.  
 Eglin, Schwyz-Unterwalden-Zug, Karte 108; — Vierwaldstättersee 239.  
 Eglisau, Herrenholz 288; — Militärquartier-Plan 297; — Eglisau-Teuffen 300; — Engli-Riedtli 384; — 393.  
 Fibischthal 281.  
 Eichberg, Panorama 417.  
 Eichler 146.  
 Eidgenossenschaft 28-32, 43.  
 Eiger und Mönch, Panorama 430.  
 Einiedeln 175; — Karte 194, 198, 204; Flora 296; — Dorf und Kloster 375; Stiftsbibliothek 409, 416, 418, 419, 421, 422, 425, 427, 430, 432, 438, 450, 457, 468, 469, 460, 462, 463, 466, 467, 468, 469, 470, 480, 483, 487.  
 Eisenbahnbauten 275.  
 Eisenbahn Bascl-Genf 119.  
 Eisenbahnen, argauische 259; — St. Gallen-Graubünden-Tessin 255; — Luzern-Zofingen 255; — Bascl-Sissach 255; Bascl-Luzern 255; — Neuchâtel 255; — Lyon-Genève 255, 258; — Luzern-Zürich 255; — Locarno-Coire 256; — Bern-Biel 256; — Jura-Bern 256; — Rigi 256; — Strassburg-Basel 259; — Stein-Laufenburg 259; — Schneisingen 259; — Yverdon-Payerne-Fribourg-Berne 260; — Winterthur-Zofingen - Aarau 260; Lausanne-Echallens 261, 268; — Lyss-Herzogenbuchsee - Langenthal 261; — Bülach - Niederweningen 261; — Glarner - St. Gall. Kantonsgrenze-Ziegelbrücke 261; — Winterthur-Coblentz 261; Bern-Luzern 261; — Samaden-St. Moritz 261; — entre lac de Como-de Lugano et lac Majeur 261; — Station Möhlin-Saline Ryburg 261; — Station Rheinfelden-Saline Rheinfelden 261; — Glarn. St. Gall. Kantonsgrenze-Näfels und Glarus-Linththal 261; Schaffhausen-Kantonsgrenze 262; — Wohlten-Bremgarten 262; — Dielsdorf-Niederweningen 262; Vevey-Palézieux 262; Ponts-Chaux-de-Fonds 263; — Pont-Vallorbes 263; — Neuchâtel-Boudry 263, 268; — Langenthal-Huttwyl 263; — Echallens-Bercher 263; — Jura-Sud-Est 263; — Hergiswyl-Buochs 264; — Yverdon-St. Croix 264; — Colombier-Cortailod 264; — Stansstad-Engelberg 265, 266; — Saignelégier - Chaux-de-Fonds 265, 266; — Reichenau-Ilanz 265, 266; — Lausanne-Bercher 266; — Zermatt-Gornergrat 266; — Martigny-Chamonnix 266, 267; — Spiez-Frutigen 266; — Ilanz-Disentis 266; — Huttwyl-Wohlhusen 267; — Konolfingen-Goldbach 267; — Frutigen-Lötschberg-Visp 267; — Bern-Huttwyl 267; Pfäffikon-Zug 267; Berner Oberland 267; Spiez-Erlenbach 267; — Scherzligen-Därligen 267, 268; — Tavannes-Tramelan 268; — Neuchâtel-Serrières 268; — Wetzikon-Bauma 269; — Ebnat-Nesslau 269; — Col-des-Roches-Soleure 270; — Splügen 268, 271; — Rorbass-Rheinfelden 271; — Chur-Chiavenna 273, 274; — Lyon-Genève 273; — Winklen-Apenzell 275.  
 Eisenb. electr. 263.  
 Eisenbahnkartens 68-72, 255, 260, 270, 274.  
 Eisenbahnproject Central- und Ostschweiz 119, 260.  
 Eisenbahnproject Glarus-Linththal 260; — Sulgen-Herisau 261; — Rorschach-Heiden 261; — Bern-Laupen-Neuenburg 262; — Bern-Ins-Neuenburg 262; — Neuchâtel-Aarberg 262; — Jura-Sud-Est 262; — Stühlingen-Beringen 262; — Glarus-Linththal 262; — Gotthardbahnproject 262; — Vallorbes 263; — Beinwil-Menziken-Pfäffikon-Goldau 263; — Visp-Zermatt 264; — Landquart-Davos 264; — Simplon 264, 265, 267; — Filisur-Davos 264; — Apenzell-Sentisbahn 264; — Apenzell-Gais, Apenzell-Bahnhof V. S. B. 264; — Bière-Allaman 264; Staffelhöhe-Rigikun 264; — Sissach-Gelterkinden 264; — Mendrisio-Saronno 264; — Chur-Filisur-Brücke 264; — Morat-Fribourg 264; — Thalwil-Zug 264; — Solothurn-Münster 264; — Davos-Samaden 264, 273; — St. Gallen-Zug 265, 267, 269; — Vevey-Thun 265; — Glion aux Rochers de Naye 265, 266; — Val-de-Ruz 265, 266; — Bern-Neuenburg 265; — Ramseil-Sumiswald 265, 266; — Porrentruy-Bonfol 265, 266; — St. Imier-Saignelégier 265, 266; — Thun-Konolfingen 261, 265, 266; — St. Gallen-Romanshorn 265; — Cinskel-Martinsbruck 265; — Landquart-Chur 266; — St. Gallenkappel-Uznach 266; — Bern-Neuenburg 266; — Chur-Thusis 266; — Gschönen-Andermatt 266; — Basel-Aarau 266; — Reinach-Aarau 266; — St. Imier-Breuleux-Saignelégier 266; — Chur-Ofenberg 267; — Interlaken-Schynige Platte 267; — St. Moritz-Pontresina 267; — Kriens-Luzern 268; — Ebnat-Uznach 268; Ebnat-St. Gallen 268; — Schafmatt-Eisenbahn 268; — Muri-Bern 269; — Toggenburg-Linthgebiet 269; — Bascl-französische Grenze 265, 274; Schweiz 269; — Verbindungsbahn Bascl 270; — Alpenbahnen 271; — Montbrillant - Annemasse 271; — Jura bernois 272, 274; — Genève-Annemasse 273; — Genève-Annecy 274; — Winterthur-Kreuzlingen 274; — Winterthur-Baden 274; — Lauterbrunnen-Mürren 274.

- Eisenhard 130.  
Eisenschmidt, J. C., Germanische Karte 43.  
Eisgebirge, Berner Oberland, Panorama 434, 435.  
Éléments géométriques et astronomiques pour le tracé de la carte de Suisse 25.  
Eigger, v. Fr., 306.  
Elm, Bergsturz 247, 288; — Bergsturz, Relief 413.  
Elzinger, H., Karten 54, 58; Neue Berner Karte 130; — Porrentruy 197.  
Embrach 289, 290, 301.  
Emen 299.  
Eméry, L., 40, 44; — Lausanne 379.  
Emme, Pläne, 223, 231, 305.  
Emmen 324.  
Emmenthal 205.  
Emmenthalbahn 259, 260.  
Emmenweid 306.  
Emminger, E., Panor. v. Mürren 427.  
Ems, Waldungen 295.  
Encke, Gedächtnisrede auf Tralles 1.  
Enckerlin, Grenze Baden-Basel 208; — Riehen-Bettingen 210; — Klingenthaler-Holz 289.  
Engadin 173, 195, 197, 198, 199, 200, 204.  
Engadineralpen, Karte 110.  
Enge 389.  
Engelberg 187, 199, 282, 285; — Kloster 298; — Panor. 466, 467.  
Engelberg-Grimisul, Relief 411.  
Engelbergerthal, Relief 414.  
Engelbrecht, Maiefeld 365.  
Engelhard, J. F. L., Murten 192.  
Engelhard, Ch. M., Panoramakarte, Monte Rosa-Matterhorn 112, 199, 203, 213, 244; — Panor. des Monte Rosa 477.  
Engelhardt, M., Atlas 45; — Vallées de Viège 192, 213.  
Engelhorn-Tschingelhorn, Panor. 483.  
Engelmann, C., 115, 155.  
Engelmann, G., Triangulation von Bern 1811—1818 18.  
Engstlen 283.  
Entlebuch 305.  
Entlebucherbahn 256.  
Entremont, Val d', 281.  
Epée, L', Eriach 288.  
Epp, K. J., Wallis 185.  
Eppenbergr-Wöschau, Plan 377.  
Erath, Jos., Nikl., Rorschacher Atlas 355.  
Erb, F., Winterthur 390.  
Erb, Joh., Keller- und Niederamt 207; — Grenzplan 298; — Zehntpläne 321, 322.  
Erdbeben 287.  
Erdmann, J., Karte 95.  
Erhard, Alpes centrales, Karte 57, 59, 111, 112; — Eisenbahnkarte 72; — Appenzell, Karte 125; — Genfersee 240; — Laes Italiens 240; — Zürichsee 241; — Oberland bernois 202.  
Erismann, R., Panor. v. Bäuml 482.  
Erlach, Klosterwald 288; — Wald 320.  
Erlach, v. B., Nidau, Befestigungspl. 398.  
Erlenbach (Zürich) 393.  
Erläuterungen zum topographischen Atlas 14.  
Erklärung zum Martini'schen Plan von Luzern 4.  
Ermensestrasse 279; — Plan 324.  
Ernst, Brouillon-Aufnahmen 300.  
Erzinger, H., Katechismus d. Schweiz 53.  
Eschenbach 324; — Plan 371.  
Eschmann J., 1. Vermessung der Schweiz 10, 16; — Uebersichtskarte zum vorigen 16. 49; — Base du Sihlfeld 16; — Canevas trigonométrique, Triangulation von St. Gallen 18; — Triangulation primordiale 16; — Netzplan zum Tessin 21; — Netzplan zum Wallis 23; — Triangulation von Zürich 23; — Geolog. Karte, St. Gallen-Appenzell 115, 134, 135; — Glarus 139; — Wyl, Truppenzusammennzug 310; — St. Gallen, Wyl, Gossau 355.  
Escher, Wetterhorn, Tellhorn, Oberhasli 250; — Rütli-Wald 292.  
Escher, J. C., Grenze von Basel 296.  
Escher, C., Helvet. Grenze, Wallis, Karte 103; — Westgrenze, Karte 107; — Linth-Correet., Karte 114, 189, 190; — Glarneralpen 191.  
Escher, D. v., Kanton Genf, Karte 136.  
Escher, J. K., 1. Helvet. Grenze Basel 211; — Grenze Neuenburg-Frankreich 212; — Grenze Schwyz-Glarus 212; — Linth 227.  
Escher, v. G., Panor. von Rigi und Faulhorn 422, 462.  
Escher v. d. Linth, Geol. Karte, Säntis 61, 62, 63, 247; — Geognost. Karte 64; — Blockkarte 64; — Profile 116; — Profil Filins 117; — Panoramem. Collection 416; — Panorama von Kärpfstock 441; — Panorama v. d. Ober-Fritternalp 469; — Panorama v. Höchenschwand 485.  
Escher und Bürkli, Wasserverhältnisse Zürich 226.  
Escuyer, P., Port d. Molard, Genève 358; — Plan top. 358; — Place du Molard, Genève 360; — Genève 362.  
Esel, Panor. 464.  
Etat d. l. topograph. en Europe 45.  
Etlin, S., Kärtchen, Gesch., Schweiz 67.  
Ettlingen 319.  
Etzel, Panor. 460.  
Etzel, Carl von, Brücken und Thalübergänge schweizer. Eisenb. 255, 270; — Suppl. 255.  
Etzweilen 325.  
Engster, J., St. Gallen 353.  
Evard, Katasterpl., Jura 349.  
Exchaquet, Gotthard, Karte 112, 243; — Grenzkarte 183; — St. Gotthard, Relief 415; — Aigle, Relief 415; — vallée d. Chamounix, relief 415.  
Exposit. géogr. de Paris 1875 1.  
Excursionskarten 280—285.  
Eyen, Friedr., Bern, Käfigthurm bis und mit den Schanzen 345.  
Eysin 329.

## F.

- Faber, C. E., 40 Tafeln, Schweiz 83.  
Fabre 174.  
Faden, W., 39.  
Fällanden, Relief, 416.  
Fahnenspitze, Panor. 418.  
Fährländer, E., 199.

- Faido-Olivone, Panor. 465.  
 Falkeysen 26.  
 Falkner, R., Basel 340; — Basel, Kadasterplan, Handrisse 342; — Stadtplan 343; — St. Margarethen-Letten bis St. Johannithor 343.  
 Fallér, A., Wasserversorgung St. Gallen 226.  
 Fallér, F., Panor. des Piz Umbrail 446; — Aussicht v. Friedrich-Luisen-Thurm auf dem Feldberg 484; — Panorama v. Höchenschwand 485.  
 Farnsburg 318.  
 Farnbühl, Panor. 446.  
 Fassbind, F. J., Luzern, Karte 145.  
 Fatio, J. G., Genfersee 234, 235, 236.  
 Fatio, V., 7 statistische Karten zum Katalog schweiz. Vögel 76.  
 Faulenseebad, Panor. 422.  
 Faulhorn, Panorama 422, 462.  
 Favre, Geol. Karte, Vaud 62; — Anc. Glaciers N. Alpes 62; — Phénom. erratique, Karte 65, 117; — Savoie 110; — Geol. Karte, Savoyen 116, 249; — Carte, Extension d. glaciers 117; — Carte géolog., Canton de Genève 137; — Carte géolog. des parties voisines du Mont-Blanc 249.  
 Favre, A., Savoie, Piemont et Suisse voisine du Mont-Blanc 245.  
 Fechter, J. J., Schlachtplan St. Jacob a. d. Birs 182; — Grenze gegen Bisthum 210; — Grenze Oestreich 210; — Elsass 211; — Lauf der Wiesen 219, 220; — Weiller Teich 219; — Klebenteich 219; — Limmat 221; — Augusta Rauracorum 252; — Dillingerberg 318; — Befestigungsplan Basels 395; — St. Jakob, Schlacht 408.  
 Feer, Grenze Zug-Thurgau 206; — Eglsauer Brücke 224; — Bäch, Steinbruch 326; — Geometr. Grundriss 334; — Zürich, Neumünster 390.  
 Feer, Joh., 1, 2; — Vermessung des Rheintal's 5, 45, 186; — Rhein 220; Geom. Grundriss 290; — Ruderstetter Bann 316; — Bernegg 366; — Wollishofen 389; — Wysslingen und Theilingen 392; — Schloss Altkönig 392; — Hegi 392.  
 Fehr, Ad., 326.  
 Fehr 334.  
 Fehrenbach, A. W., Panor. v. Toggenburg 458.  
 Feierabend, A., Bürgenstock 467.  
 Felddienst 307.  
 Feldberg, Aussicht v. Friedrich-Luisenthurme 484; — Panorama v. Feldberg 484.  
 Feldzug, österr., 307.  
 Felix, J. F., Frauenfeld 378.  
 Fellenberg, E. v., Geol. Karten, Wallis, Tessin 63; — Doldenhorn 197; — Finsteraarhorn 281; — Panorama etc. 423; — Panor. v. Scheuchzerhorn 430; — Panor. 478.  
 Fellenberg, Beat, Kertzertz 320.  
 Feller, K., Königz, Ubersichtspl. 380; — Niederbuchseiten 355; — Balthal, Plan 876; — Grenchen 876; — Aedermannsdorf, Plan 377; — Herbetswil, Plan 377.  
 Felsarten 248.  
 Felsberg, Waldung 295.  
 Fembo, Ch., Helvetien, Karte 46; — Basel 127; — Schaffhausen 153.  
 Fenalet, plans 382.  
 Fer, N. de, Les Suisses, Karte 36; — Royaume de France 36; — Strassenkarte, Alpen 73; — Atlas curieux 82; — Mailand 97; — Savoyen, Karte 98; — Neuenburg, Karte 148; — Rhein 216; — Basel, Plan 398; — Genève 357.  
 Ferrera, Panor. 442.  
 Ferret, val de, 281.  
 Feuerthalen 392.  
 Feuilles d'angles, Geol., Schweiz 62.  
 Fibbia, Panor. 465.  
 Fierz, J., & Eugster, J., St. Gallen 353.  
 Figure de la terre 15.  
 Filisur-Davos, Eisenbahn 264.  
 Filling-P. Paradis, Panor. 442.  
 Finsler, G., Schwarzenbach 309.  
 Finsler, G. H., Luis, Mendrisio, Karte 156.  
 Finsler, H. C., Revision der Karten 5; — Bericht des Generalquartiermeisters 5; — Coordin. und Höhen 16; — Repertorium trigonometr. Punkte 16; — Luis und Mendris 185.  
 Finschilling 328.  
 Finsteraarhorngebiet 290, 281, 285.  
 Finsteraarhornmassiv, Relief 412.  
 Fisch, A., Genève, plan hist. 404.  
 Fisch, C., Pläne 323; — Oberbalm 350.  
 Fisch, R., Aare 228; — Waldpläne 292.  
 Fisch, Aare 221, 223, 228; — Katasterplan, Jura 349; — Aarberg, Plan 398.  
 Fischer, Panor. v. d. Scheinigen-Platte 430.  
 Fischer, E., Kartogr. Standpunkt der Schweiz 1; — Niveaukurven 7.  
 Fischer, Friedr., Bern-Stadt 397; — Zürich 408.  
 Fischer-Manuel v., 189.  
 Fischer, H., Panor. d. Faulhorn 422.  
 Fischer, L., Florakarte 296.  
 Fischer, J. Jak., Zehntpläne 320, 321.  
 Flaach 334.  
 Flachat, Eug., Eisenbahnen 270.  
 Flamand, Basel, Befestigungsplan 394.  
 Fleiner, A., Engelberg 199; — Unglück auf der Jungfrau 285.  
 Florakarten 296.  
 Flora Einsiedelensis 296; — Berns 296.  
 Flora, Schweiz 60.  
 Fleischmann, F., 203.  
 Flerden, Waldungen 295; — Plan 365.  
 Flims 365.  
 Flurgesetz, Bern 13.  
 Flühelathal 302.  
 Flühelen, vor, Panorama 469.  
 Fluntern 389, 480; — Remt-Bollwerk 402.  
 Flurlingen 393.  
 Förster, Bevers, Plan 366; — Oensingen, Plan, 377; — Trimbach, Plan 377.  
 Fontana 287.  
 Fontaney, carte 880.  
 Fontpertuis, Ad. F. de, Simplon 273.  
 Forbes, A., Chanfouni 218.



- Forel, F. A., Vermessung des Rhone-  
gletschers 12, 194; — Lac Léman  
241.
- Forestier, E. de, 55.
- Forlania, S. de, Helvetia 28.
- Formerod, D., Aventicum 252.
- Forstkarten 288—294.
- Forstverein, schweiz., Versammlung 293.
- Fortier, Befestigungsplan Basels 395.
- Fossati, Lago di Lugano 181; — Bel-  
linzona und Lugano 276.
- Fossati, G., Lugano, Karte 99; —  
Lago di Lugano 236, 238.
- Foucault G.
- France le Royaume, Karten: 31, 32, 36,  
38; — Carte administr. 45; — Post-  
karten 67; — 100; — 102; — 104;  
— 107; — 120; — Geol. Karte 116;  
— Dépôt de la guerre 176, 186, 189,  
190, 201, 202.
- Franscini, Carta 48. 50; — Carte géo-  
graph. et statistiq. Suisse 74; —  
108.
- Fraubrunnen-Landshut 276, 321.
- Frauenfeld 300, 301; — Waffenplatzk.  
314, 315; — Ortsgemeindeverwal-  
tung 378; — Grundriss, Plan, Pros-  
pect, Karte, Städtische Leitungen  
378; — Canalisation 378; — Plan  
der Gefechte 407; — Kantons-  
bibliothek 379, 407; — Frauenfeld  
und Umgebung, Relief 414.
- Fregnières, plan 382.
- Freiamt 210; — Militärquart. Plan 297.
- Freiburg, Triangulation 18; — Netz-  
plan 18; — Neue Triangulation mit  
Netzplan 18; — Carte top. 306; —  
Plan 306, 351; — Musée d'antiquités  
351; — Freiburg, Plan 352; — Kan-  
ton 352; — Plan de la démolition  
399; — Karte des Kriegsschauplatzes  
406; — Les environs, relief 412; —  
Schulausstellung 412.
- Freiburg, Karten: Politische und topo-  
graphische Karten 132, 133, 192,  
196; — Archäologische Karten 133;  
Grenzen 321; Staatsarchiv 181, 184,  
320; — Grenzkarten 211; — Wasser-  
versorgung 226; — Waffenplatzkarte  
314; — Dime de Fribourg 321; —  
Vallon Fribourg 328.
- Freiburger-Alpen 248, 282.
- Freischaarengefechte, Operationsfeld 301,  
304, 305, 306.
- Freitag, J. H., Zürichgebiet, Karten  
99, 102, 103, 167, 168.
- Freitag, Nieder-Lunnern 391.
- Frémoin, Schweizerkarte 56.
- Frenz, Neuchâtel, plan 301.
- Frésard, Katasterplan, Jura 349.
- Freudenberg (Wesen), Panorama 457.
- Freuler, A., Panorama von der Hoch-  
wacht, Zugerberg 483.
- Frey, Ad., Schwamendinger Riet 292.
- Frey, J., Augusta Rauracorum 255.
- Frey, Kartensammlung 26, 80.
- Frey, J. J., v. Knonau, Triangulation von  
St. Gallen 18; — Netzplan von Ober-  
hasli 172; — Interlaken, Frutigen,  
Nieder- und Obersimmenthal, Saanen  
172; — Erlach-Nidau 172; — 204;  
— Seetzthal, Kurfürsten 172; — St.  
Gallen-Oberland 172; — Basel-Augst  
319; — Augusta Rauracorum 343,  
404; — Knonau 392; — Basel, Ge-  
fecht zwischen Stadt und Land 406.  
Frickthal 189; — Strassen 277.
- Fridau, ob Egorkingen (Cl. Solothurn),  
Panorama 463.
- Friedrichshafen, Panorama 484.
- Friedrich, Joh., Festung Aarburg 393;  
Aarberg, Plan 398.
- Frienisberg, Plan 320.
- Frinz, J. G., Wangen 323.
- Frieswylhubel, Panorama 436.
- Frith, Panorama de Lucerne 451.
- Fritsch, K. v., Geologisches Gotthard-  
gebiet 61, 62, 246.
- Fritschi, E., Albia-Berg 196; — Hot-  
tingen 390; — Relief 416.
- Frochaux vallon, plan 373.
- Fröbel, J., Penninische Alpen 192.
- Fröhlich, J., Enge 389.
- Frohburg b/Olten, Panorama 464.
- Froideville, plans 882.
- Fronalp, Panorama 460.
- Froschauer, Ch., 27, 28, 79.
- Froté, E., Geolog. Karte, Jurakette  
17; — Porrentruy 192; — Kataster-  
plan Jura 349.
- Franz, J. M., Helvetische Karte 37.
- Früh, U., St. Gallen, Schulkarte 353.
- Früh, J. U., St. Gallen und Umgebung,  
Relief 414.
- Frutigen-Visp 267.
- Fuchs, Schaffhausen. Stadtplan 373.
- Fugger, J. J., Spiegel etc. 32.
- Funck, D., Landmappe, Karte 82.
- Furer, Joh., Mörtschwyl, geometrischer  
Plan 355.
- Furet, Panorama v. d. Blümlihalp 421.
- Furkahnorn, Panorama 469.
- Furnabach, 226.
- Furne, Jouvet et Cie., 78.
- Furrer, H., 151, 196, 202, 215, 226; —  
Neuchâtel 871; — Montreux et en-  
virois, carte 381.
- Füsslin's Erdbeschreibung, Appenzell,  
Karte 125; — Baselbiet, Karte 126,  
132; — Glarus, Karte 139; — Rhätien  
142; — Luzern 146; — Schaffhausen,  
Karte 153; — Unterwalden 160; —  
Uri 161; — Wallis 165; — Zug 166;  
— Zürich 169; — St. Gallen 189;  
— Genfersee 237.
- Fürst, Paul, Solothurn 375.
- Fürstenau, Waldungen 295, 366.
- Fürstenhöhe b/Sigmaringen, Panorama  
486.
- Fuessli, J. M. und Engelbrecht, M.,  
Maienfeld 365; — Wyl 400.
- Füssli, H. u. Cie., Helvetien, Karten  
44, 45, 46, 50, 68, 111; — Gotthard-  
strasse, Karte 120; — Tessin, Karte  
156; Wallensee 205.

## G.

- G. Dr., 194.
- Gabert 53.
- Gadmenthal, Panorama 483.
- Gäbris b/Gais, Panorama 418.
- Gagg, G., Panorama vom Hafen zu  
Lindau 485.
- Gagg, H., Yverdon, Plan 254.

- Gagnebin, Neuenburg, Karte 151.  
 Gaisberg 886.  
 Galenstock - Oberalp - Tritthorn, Panorama 468.  
 Galenstock, Panorama 469.  
 Galiffe, Genève 862.  
 Gallen St. Triangulation von St. Gallen mit Netzplan 18: — Geologische Karten 61; — Karte 91, 101, 107, 108, 109, 110, 111, 114; — Geolog. Karte 115; — Politisch-topographische Karten 134, 135, 176, 178, 187, 188, 189; — Stadt und Bezirk 192. — Truppenzusammenzug 310; — Sargans 198; — Rheintal 203; — 205; — Grenzkarten 208, 209, 210, 211; — Erdsenkung 214; — Ragatz 218; — Kadasterbureau 287; — Geolog. Karten 135; — Historisch-archäologische Karten 135; — Strassenkarten 135; — Schulgemeinden, Karte 135; — Strassenkarte 279; — Baudepartement 225, 227, 230, 279; — Wasserversorgung 226; — Rhein-corr.-Bureau 227; — Verwaltungsrath 176, Stifts-Abt 172, 173; — Staatsarchiv 184, 204, 220, 227, 259, 275, 290; — Vadianum 192, 205, 214, 280; Ostschw. geogr.-kommerz. Gesellschaft 213, 235, 259, 352, 355; — Gewässercorr. 231; — Plan 301; — Waffenplatzk. 314; — Pläne 352, 353, 354; — Panorama und Ansicht 458; — Kloster 353; — Rosenberg 353; — Neue Quartiere 353; — Plan 355; — St. Gallen und Umgebung 414; — Kanton, Relief 414.  
 Gallen St.-Zug, Eisenbahnen 265, 267, 269.  
 Gallen St., -Romanshorn, Eisenbahnen 265.  
 Gallen St., -Kappel-Uznach, Eisenbahn. 266.  
 Gallen St., -Herisau, Waffenplatzk. 314.  
 Gallia, Karten 28, 29, 30, 31, 98, 100.  
 Gallia, Cisalpinga, Helvet., Karte 33.  
 Galm, Panorama 477.  
 Ganière, P., 33.  
 Gänssbrunnenthal 376.  
 Gansonius, Joh., 97.  
 Ganter, H., Triangulation und Netzplan vom Thurgau 21.  
 Ganter, W. u. Erb, F., Winterthur 390.  
 Gantorist-Einderhorn, Panorama 429.  
 Garcin, A., Panorama de Genève 440.  
 Garnie, Fridol., Inzlinger Wald 289.  
 Garnier, freres 56.  
 Garo, Jak., Waldpläne 292.  
 Gasser, 57.  
 Gassmann, Katasterplan Jura 349.  
 Gatterer, J. C., Schweiz 41.  
 Gatterer, J. G., Alt-Helvet., Karte 100.  
 Gauchat, J., Friesenberg 320.  
 Gaudard, Dézaley, Burignon 330; — Lausanne 400.  
 Gaudard, Louis, Berns, Pont Neuf, projet pour la défense 397.  
 Gaur-Bahn 259.  
 Gaulis, bois Lausanne 289; — Bataille de Bremgarten 297.  
 Gaulis, F., Wangen-Herzogenbuchsee.  
 Gautier, A., Observations astronomiques 6; — Longitude de Genève 6; — Latitude de Genève 8, 9; — Opérations trigonométriques, St. Bernard 10; — Hauteur de la Furka 11.  
 Gauthier, H., Anc. Gaule, Karte 98.  
 Géant, Col du, 273.  
 Gebhardsberg, Relief 409; — Aussicht 489.  
 Gebirgsansicht auf den Uetliberg 482.  
 Gebirgs-Relief 408, 409.  
 Gebwyler Belchen, Panorama 484.  
 Geiger, H. C., Pläne 326.  
 Geiger, Murggebiet 227; — Kloster Paradies, Diessenhofen, Basadingen, Trüllikon, Rudolfingen, Wildensbuch 300; Andelfingen, Winterthur, Frauenfeld 300; — Aufnahme-Brouillon 301; Basel, Bruderholz 303.  
 Geigy, W., Hauenstein-Strassen 278.  
 Geleggen, Panorama 423.  
 Geiger, J. J., & Hofmeister, J., Zürichsee 237.  
 Geilkerkuis, N., 29, 141.  
 Geisberg - Urathshörner, W., Gadmerflähe, Bern, Panorama 433.  
 Geissler, C. G., 108, 107, 165.  
 Gelpke, Basismessapparat 10; — Gotthardtunnelaxe 10; — Sommer im Hochgebirge bei Gradmessung 10; — Trigonometr. Netzplan von Zug 11; — Neue Triangulation für beide Basel 17; — Netzplan dazu 17; — Triangulation von Bern 17; — Neue Triangulation des Kantons Glarus 19; — Neue Triangulation von Luzern 19; — Neue Triangulation von Schwyz und Zug 20, 23; — Neue Triangulation von Unterwalden 22.  
 Gelterkinder 195.  
 Gemeinde- und Bodenzinspläne 349.  
 Gemmenalphorn, Panorama 423, 426.  
 Gemmi 273, 275, 283; — Gemmihöhe, Ansicht 473; — Panorama 476.  
 Generalkarte der Schweiz 43, 45, 51, 78; — Für Militärschulen 78.  
 Generalkarte, Oesterreichische 109; — Geognostische 116.  
 Generalstabsbureau, Eidg., 177, 179, 185, 186, 187, 188, 190, 191, 192, 194, 204, 207, 211, 238, 242, 253, 299, 303, 305, 308.  
 Generalstabskarte, Oesterreichische 108.  
 Generalquartiermeisterstab 299, 301.  
 Genève, Ancienne, Karte 186, 262.  
 Genève-Annemasse, Eisenb. 273.  
 Genève-Annecy, Eisenb. 273, 274.  
 Genève, Diocèse, Karte 118.  
 Genève, Canton 247, 273.  
 Genève, Détermination de la longitude 6.  
 Genève, Triangulation 19, 251, 252.  
 Genf, Karten: Politisch-topographische Karten 186, 178, 181, 182, 183, 190, 191, 194, 196, 202, 276, 303; — 138; — Geologische Karten 138; — Carte topographique Genève 136; — Historisch - archäologische Karten 138; — Statistische Karten 138; — Plan 186, 189; — Belagerung 403; — Ancienne ville 404; — Plan hist. 404; — Panorama de la ville et du lac 439, 440, 471; — Bibliothèque de la ville 357; — Plan 356, 357, 358, 359, 360, 361, 362, 363, 364, 399; — Nouv. fortifications 357, 399; — Port du Mollard 358; — Itin-

- raire 859; — *Départ. des travaux publ.* 357, 359, 860, 862, 363, 399; — *Quartier de l'île* 359; — *Ile Rousseau* 359; — *Bibliographisches Institut Hildburghausen* 360; — *Place du Molard* 360.
- Genf, *Bibl.* 303.  
Genf-Montblanc, *Karte* 105.  
Genf, *Waffenplatz* 315.  
Genfersee 232, 233, 294, 296, 249, 277; — *Lago di Ginevra* 234, 236, 237, 238, 239; — *Sondages* 240; — *Sondage Pictet* 240-242, 243; — *Uferkarten* 243; — *Relief* 412; — *Genf, petit-lac de Genève, relief* 412; — *Plan et panorama des bords* 439; — *Hémirama* 471, 472.
- Genfersee-Brienzensee 299.  
Genfersee-Dent du Midi 470.  
Genfersee-Gotthard, *Relief* 409.  
Genoud, *Fribourg, environs, relief* 412; — *Amens et environs, relief* 412.
- Genthod, *plan* 363.  
Gentilini, *R., Simplon* 273.  
Gentsch, *U., Thurcorrect.* 232; — *Chur, Waldungen* 293; — *Frauenfeld, Plan* 378; — *Rorschach* 355.
- Gentsch, *J., Chur, Waldungen* 292.  
Geographie der Gegenwart etc. 1.  
Geographie des Schweizerlandes 1.  
Geometrie, *Praktische* 15, 16.  
Georg, *H., 131, 133, 136, 213*; — *Genève* 356, 357, 358, 360, 361, 404, — *Panorama du lac Léman* 439.  
Georg, *Der Maler, Visirung von Freiburg, Karte* 132.  
Georg, *St., 325*.
- Gerber, *A., Porrentruy, relief* 411.  
Gerber, *F., Bern, Plan* 348.  
Gerhorn-Lohner, *Panorama* 421.  
Gerlach, *H., Geologische Karte, Wallis* 61; — *Leben, Geologische Karte, Penn. Alpen, Bergbau* 62, 63.
- Germania, *Karte* 43.  
Germer-Baillère 70.  
Gerstenhorn, *Panorama* 423, 473.  
Gerster, *J. S., Kartographische Aufsätze* 1; — *Geographie der Gegenwart* 1; — *Zur Geschichte der graphischen Darstellung der Schweiz* 2, 8; — *Karte von Zug* 7; — *Karte v. Bez. Rorschach* 8; — *Kartographische Abhandlungen* 8; — *Karte von Luzern* 8; — *Bern* 52; — *Atlas* 52; — *Schweiz* 52; — *Atlas, Geschichte Schweiz* 67, 88; — *Aargau, Karte* 123; — *Basel* 128; — *Kanton Bern, Karte* 130; — *Freiburg, Karte* 133; — *St. Gallen-Appenzell, Karte* 135; — *Glarus, Karte* 135; — *Luzern, Karte* 147; — *Schaffhausen, Karte* 153; — *Solothurn, Karte* 155; — *Thurgau, Karte* 159.
- Gervais, *St., avec plan d. défense* 404.  
Gerwer, *Panor. etc.* 423.  
Gerwer, *B., Arc* 224.  
Gerwig, *Lucerne et Zoug à Camerlata et Locarno* 256; — *St. Gotthard* 256, 270.
- Geschichte der Astronomie 2.  
Geschichte der Gradmessungen 2.  
Geschichte der Landesvermessung 1.
- Geschichte der Mathematik und Naturwissenschaften in bernischen Landen 2, 3.  
Geschichte der Schweizerkarten 2.  
Geschichte der Vermessungen in der Schweiz 2.  
Gesellenzeugnisse, *Karte, Schweiz* 46.  
Gesellschaft, *Oekonomische, von Bern, Manuskript* 5; — *Manual* 5.  
Gesellschaft, *Schweiz, Naturf.* 6.  
Gex, *Pays de,* 202, 248, 254, 255.  
Geyer, *v., Schweizerkarte* 54.  
Geyger, *Hans Conrad, Zürich, Plan* 296; — *Trülliker Quartier, Plan* 296; — *Winterthurer Quartier, Plan* 296; — *Turbenthaler Quartier, Plan* 296; — *Grüninger Quartier, Plan* 296; — *Zürichsee Militärquartier, Plan* 296; — *Wedischwyler Quartier, Plan* 297; — *Freyamt, Quartier, Plan* 297; — *Rägensperger Quartier, Plan* 297; — *Eglisower Quartier, Plan* 297.
- Ghiringhelli, *P., 156*.  
Giebelleggbuchwald 320.  
Giesecke 115.  
Gliessbach, *Panor.* 423.  
Gifferhorn, *Panor.* 423.  
Giger, *Panor. d. Jura sur Biennet* 438.  
Gignoux, *Genève* 359.  
Gignoux & Hug, *Genève* 359.  
Gigullat, *A., Lac-de-Joux* 178; — *Mont* 180; — *Prilly* 181; — *Pailly* 328; — *Penthalaz* 328.  
Gillian, *bois* d. 291.  
Gilliard, *Neuchâtel* 324.  
Gilléron, *Geologische Karte, Freiburg* 61; — *Geologische Karte, Nl. Niesen* 62; — *Pont de Thielle* 245.  
Gincl, *S. N., Boiron* 220; — *Plan top.* 329.  
Gingins, *F. de la Sarraz, Lemán, Karte* 109.  
Giornico, *Schlacht* 305.  
Giraldon Boviset 47, 87.  
Girard, *Katasterpl., Jura* 349.  
Girard, *A., Plan Sempachschlacht, Winkelried* 307.  
Girard, *H., Geol. Wanderungen* 244.  
Girardet 150, 191.  
Girardin, *Katasterpl., Jura* 349.  
Gislihu, *Panor.* 418.  
Gislikon 306.  
Giswyler-Berge, *Ansicht* 467.  
Glättli, *J., 153*.  
Glärnsch 246; — *Panor.* 441.  
Glärnsch-Eiger, *Panor.* 468.  
Glärnerische St. Galler Kantonsgrenze-Ziegelbrücke, *Eisenbahn* 261; — *Glärner. St. Galler Kantonsgrenze-Lintthal, Eisenbahn* 261; — *Glarus-Lintthal, Eisenbahn* 260, 262.
- Glarus, *Kt., Politisch-topographische Karten* 138-140; — *Glarneralpen* 7, 191; — *Glärner und Urner-Alpen, Panor.* 481; — *Hyposometrisch-ographische Karten* 140; — *Geologische Karten* 140; — *Handzeichnung* 139; — *Karte o. Titel* 139; — *Tödi* 201; — *Grenze Schwyz* 211; — *Triangulation und Netzplan* 19; — *Geolog. Karte* 249; — *Geom. Plan* 276; — *Plan* 364; — *Grütli-centralfest* 364; — *Regierungsge-*

- bäude 413; — Kanton, Relief 413; — Glarus und Umgebung, Panor. 440; — Freiberg 295.
- Glabach 150.
- Glaser, J. H., Veldlin, Karte 91, 173.
- Glausner, Joh., Friesen-Kahn 388.
- Glener-Partie 205.
- Gleresse, Plan 349.
- Gletscher 12, 249; — Gletscher-Panor. 417.
- Gletschthor-Lobbörner, Panor. 431.
- Glion-Rochers de Naye, Eisenb. 265, 266.
- Glott, C. B., Berne, plan 345; — Genève 358.
- Glotsch, L. C., 104.
- Glungetzer, Panor. 489.
- Glutz-Blotzheim, Schweizerkarte 47.
- Glyon, Panor. 471.
- Gmaia, Ch., 118.
- Godofredus 30.
- Göldin, Jg., Panor. v. Menzberg 452.
- Göschchen, Zahnradbahn 265, 266, 267.
- Göschenthal 285.
- Göttlinger Bibliothek 384.
- Goffersberg, Relief 410.
- Golbéry, Ph., Karte 49.
- Goldau 187, 189, 192.
- Goldau & Rossberg, Relief 414; — Aussicht 460.
- Goldbachschachen 320.
- Goldschmid, J., Höhenmessungen 12.
- Goleten, geom. Plan 320.
- Goll, Stichvorlagen 25; — 50; — Karte 51; — Linthoerr., Karte 114; — Thurgau 159; — Gotthard 278; — Rheinthal 227.
- Gomiser Alpen 214, 283.
- Gonzenbach, A. v., Savoyen 253.
- Gornergrat, Panor. 476, 479.
- Gornergrat-Zernatt 476.
- Gosse, H., 48, 96, 106, 107, 108, 109, 110, 118, 136, 187, 191, 237, 239, 242, 356, 358, 359, 360, 361, 362, 363, 399.
- Gosse, Hipp., Dr., Genève 269, 270, 273, 274.
- Gossau, Truppenzusammenzug 310; — 356.
- Gosset, Genfersee, Sondage 213.
- Gottfried, Ansicht von Zürich 480.
- Gotthardtunnel, Geolog. Karte 65, 256; — Gotthard 112, 246; — Mineral., Karte 115; — Mineral., Fundorte 115; — Gotthardbahn 119, 197, 249, 256, 257, 258, 259, 262, 270, 271, 272, 273; — Relief 410; — Gotthardstrasse 120, 255, 276, 278; — Gotthardpass, Relief 410.
- Gotthardtunnelaxe 10, 267.
- Gotthard, Waffenplatz 315; — Befestigungspläne 400; — Relief 415; — Panor. 417.
- Gotthardgruppe 214, 271, 281; — Lawinenkarte 214; — Carte phys. et minéral. 249; — Reliefkarte 287, 300.
- Gotthard-Tannhorn, Panor. 469.
- Gottrau, v. J. B., Rapperschwyl 204.
- Gottschalkenberg, Panor. 483.
- Götze, E., Helv. und Wallis, Karte 45.
- Goudin, Léon, Relief d. Schweiz 408.
- Goulart, J., Lacus Lemana 238.
- Graber, M. H., Grenzplan Augst, Rheinfelden, Olseberg 173.
- Grabs 355.
- Gradmessung 10.
- Gräf, A., Atlas 54.
- Gräf, C., Karte, Westeuropa 52; — Eisenbahnkarte, Schweiz 69.
- Graf, J. H., Kartograph. Bestrebungen J. R. Meyer's 2, 171, 186; — Aelteste Schweizerkarte 2; — J. G. Tralles 2; — Geschichte der Mathematik und Naturw. in bern. Landen 2, 3; — J. A. Riediger 2; — I. Karte des Thurgau's v. J. Nötzli 2; — Micheli du Crest 3; — Eiffelthurm 16; — Tschudi's Schweizerkarte 29; — Loup's Schweizerkarte 42; — Nötzli, Thurgau, Karte 157; — Bern 427, 434.
- Graf 51, 54, 56.
- Graf, C., 192.
- Gran, Paradiso 488.
- Gran Sasso, Panor. 489.
- Grands Mulets 286; — Panor. 477.
- Grand-Murrau-Mütsch, Panor. 438.
- Grand-Saconnex, Plan 364.
- Grand-Salève, Panor. 487.
- Grandson, Bataille de, 304, 306.
- Granges, des, Rhein 216; — Panor. d. Alpes 464.
- Graph. Darstellung der Schweiz 2.
- Grasset, F., La Suisse, Karten 83.
- Graubünden, Eisenb. 274; — Karte und Netzplan 19; — Polit. u. topogr. Kart. 140–144, 189, 191, 204; — Triangulation, Handzeichnung 143; — Touristenkarte 144, 278; — Geolog. Karten 144, 244, 246; — Archiol. 254; — Strassenkart 280; — Forstinspektion 191, 292, 293, 294, 295; Luziensteig 193; — Bündner Oberland 198, 194; — Bergell 194; — Graubünd. Alpen 197; — Waldhaus-Films 198; — Arosa 198; — Albulagebiet 199; Zehnger. - Bund 200; — Oberalp-Ilanz 200; — Chur-Ander 200; — Glener 205; — Splügen 205; — Nord. v. Bünden 206; — Grenzkarten 207, 211; — Kanton. Baubureau 225, 226; — Flusspläne 227; — Carte des pais 296; — Grenze 299; — Wege und Fusststeige 302; — Relief 413.
- Grenough, G. B. 64.
- Greifensee-Rhein 300.
- Greina 282.
- Grenchen, Plan 376.
- Greng, 362.
- Grenier 182.
- Grenier, l'ainé, Vallon Fribourg 338.
- Grenzpläne 298.
- Grenz- und Marchkanten 206.
- Greppin, J. B., Jura, bern., Geol. Karte 61, 63, 246.
- Gressly 130; — Jura 244, 245; — Mont Terrible-Fringell, Relief 411.
- Griesgletscher, Panor. 473.
- Griespass 465; — Panor. 473.
- Grigioni, Dominio, Karte 141.
- Grimm, M., Solothurn, Karte 154.
- Grimmi, Panor. 423.
- Grimmpass, Panor. 423.
- Grimminger 146, 156, 169.

- Grimselstr. 279.  
 Grimselpass, Panor. 423.  
 Grindelwald 186, 188, 194, 200, 205;  
 — Gletscher 243, 267, 268; —  
 Exc.-Karte 284, 285; — Grindelwald-  
 Scheidegg, Panor. 423; — Grindel-  
 wald, Thal und Gletscher, Panor.  
 423.  
 Grisons 38; — Pays de Grisons 92,  
 98, 107, 141, 143.  
 Grivaz, Netzplan des Kts. Waadt 22.  
 Gronen, E., 189, 140.  
 Gross-Höchstetten 320.  
 Gross, E., Neuenburg, Karte 149; —  
 Münsterthal 178; — Hasli 212; —  
 Basler Grenzen 212, 303; — Engel-  
 berg-Kloster, Plan 298; — Toggen-  
 burg, Plan 298.  
 Gross, R., Schweiz, Karte 51, 56; —  
 Atlas 54; — Flusskarte 60; — Eisen-  
 bahnkarte, Schweiz 70; — Vier-  
 waldstättersee, Karte 108; — West-  
 schweiz, Karte 109; — Eisenbahn-  
 karte, Nordost-Schw. 119; — Aargau,  
 Karte 123; — Graubünden 143; —  
 Schaffhausen, Karte 153; — Wallis,  
 Karte 166; — Zürichsee 239; — Zürich  
 und Umgebung, Plan 389; — Zürich,  
 Plan 388.  
 Gross-Glockner, Panorama 489.  
 Groshorn-Dent de Combettaz, Panorama  
 438.  
 Grüneck-Niesen, Panorama 430.  
 Gruner, A., Meteorologische Karte der  
 Schweiz 74.  
 Gruner, G. B., I. Eisgebirge 63, 115, 184.  
 Gruner, Trub 350.  
 Grünwald & Neff, Appenzell 196.  
 Grüninger, A., 54.  
 Grüninger Militärquart. Plan 296; —  
 Binzikon 334.  
 Grünten, Panorama 485.  
 Gruyères, carte 253.  
 Grynau-Schloss 334.  
 Gsell-Fels, Bäderkarte 60.  
 Gsell, J. L., 125, 192.  
 Gsell, F., Post- und Eisenbahnkarte  
 der Schweiz 69.  
 Gspaltenhorn - Blümliisalp - Zellerhorn,  
 Panorama 428.  
 G'sür, Panorama 423.  
 Guebwiller, Panorama 484.  
 Guérin 44, 86, 143, 146.  
 Guettard, Carte minéral. Suisse 63, 189,  
 243.  
 Gucudeville, Atlas 98; — Neuenburg.  
 Karte 150; — Wallis, Karte 164.  
 Gugolz, Panorama vom Triftgrätli 478.  
 Guides, Joanne 53.  
 Guillaume, Dr., Bern 457; — Panoramen  
 über das Zufrieren des Neuenburger-  
 see's 457.  
 Guillmin, E., Geologische Karte der  
 Schweiz 65.  
 Guillot, Wallenbuch 321.  
 Guinaud, U., Carte des Alpes 244.  
 Guisan, M., Nivellement 11.  
 Guler 29.  
 Guler, v. Weineck, Rhaetia, Karten 140,  
 173.  
 Gümnenen-Auw-Zehnten 321.  
 Gümminen, Pont et Passage 398.  
 Gürben 227.  
 Gürbenthalbahn 266; — Gürbenlauf 330.  
 Gurbü, Geom. Plan 820.  
 Gurnigel, oberer, Panorama 423; —  
 Gurnigel, Panorama 424; — Gour-  
 nigel, haut, Panorama 424.  
 Gurnigelbad, Aussicht 424.  
 Gurnigelkette, Panorama 423.  
 Gurten, Relief 412; — Panorama 435.  
 Gläsefeld, F. L., Deutschland, Karte  
 40; — Postkarte von Deutschland  
 68, 83; — Tessin und Bünden 103;  
 — Der Rhein 221.  
 Gutannen 284, 285.  
 Gutzwiller, A., Geologische Karte, Mo-  
 lasso, St. Gallen 61; — St. Gallen,  
 Thurgau, Schaffhausen, geologische  
 Karte 62, 63; — Sättigebiet 116,  
 146.  
 Guyot, A., Neuenburgersee, Sondages  
 239, 242; — Lac de Neuchâtel, relief  
 413.  
 Gwind-Hof 334.  
 Gwinner, J., Panorama der Alpenkette  
 435.  
 Gyger & Meyer, Zürichsee 187.  
 Gyger, H. Conrad, 1, 36; — Marchbe-  
 schreibung 3, 167; — Eidgenossen-  
 schaft, Karte 29, 30, 31, 32; —  
 Schweiz, Wandkarte 30, 31; —  
 Schweiz, Handkarte 30; — Helvetia  
 30; — Zürich, Karten 166, 167, 188;  
 — Prättigöw, Meyenfeldt 173; —  
 Elgg 174; — Grüningen 174, 184;  
 — Birmensdorf-Ober-Urdorf 174,  
 177; — Appenzell 174; — Stadel-  
 hofen 174, 176; — Grenzkarte 186;  
 Königsfelden 187; — March b. Baar  
 und Cappel 206; — Wettingen 206;  
 — Kyburg-Winterthur 206; — Eglisau  
 206; — Steig-Chur, Pass 275; —  
 Graubünden 284; — Zehndverz. 331;  
 Zürich, Grundriss 384.  
 Gyger, J. Georg, Zürich, Karte 167.  
 168.  
 Gyger, J. J., Zürich, Karte 167.  
 Gyllod, Schwarzenburg, Zehntpl. 321.  
 Gysin, S., Basel 190.

## H.

- Haag, R., 129.  
 Haas, W., Baselbiet, Karte 106; —  
 Basel, Kanton 186.  
 Haas, W., Helvetische Republik, Karte  
 40; — Baselbiet, Karte 106, 127; —  
 Kt. Basel, Militärkarte 129; — Land-  
 schaft Basel 184; — Klein-Hünlingen,  
 Fortification 396.  
 Habsburg, Relief 410; — Panorama  
 417, 418.  
 Häberlin, Lötachthal 382.  
 Hachette 49, 53, 54, 58, 143, 196, 302,  
 240, 241.  
 Hackli, Sam., Thurboden 327.  
 Häckli, J., Thurgau, Karte, Handzeich-  
 nung 159; — Forstkarte 291; —  
 Thur 223.  
 Haec 56, 123, 133.  
 Hagenu 317.  
 Hämikön 324.  
 Hämmerli 122.  
 Hafner, v. Wittenbach 115.

- Hagelschläge, Aargau, Karte 124.  
 Haie, de la, 37, 100, 101, 136, 183, 187.  
 Halder, A., Interlaken 350.  
 Halder, E., Schweizerkarte 37, 40.  
 Haldimand 328.  
 Haldimann et de Treytorrens, Chavornay, carte 382.  
 Haller, A., Bex 243.  
 Haller 114.  
 Haller, L. A., 191, 192.  
 Haller, B. F., Schweizerkarte 56.  
 Haller, G. E., Katalog der Karten 26; — Catalogue raisonné 26; — Bibliothek 126, 132, 144, 145, 173.  
 Haller, F., Neue Triangulation im Wallis 23; — Netzplanskizzen 23.  
 Haller, F. L. v., Helvet. unter den Römern, Karte 66; — 8 Schlachtenpläne 304.  
 Hallwylsee 236, 237.  
 Halma, F., Genf 189.  
 Hamersveldt 141.  
 Handatlas, Schweiz. 47.  
 Handbuch für Reisende 49.  
 Handzeichnungen d. topogr. Bureaus 24.  
 Hard 288; — Feldlager 308; — Wald 320; — Zehntenpläne 333; — Grundriss der Allment 389.  
 Harderbahn 268.  
 Hardmeier, C., Tessin, Karte 156.  
 Hardt 317, 319.  
 Harter, J. C., 59, 94.  
 Hartmann, A., 120; — Rheincorr. 229; — St. Gallen 353.  
 Hartmann und Valentin, Rhein 225.  
 Hartmann, Hauteurs, Léman 110.  
 Hase, J. M., Schwäbischer Kreis 83, 99.  
 Hasenberg, Panorama 418.  
 Hasler & Cie. 128.  
 Haslthalentsumpfung 230.  
 Hasselbrink 135, 353, 354.  
 Hassler, F. R., 1; — Thurgau, Karte, Handzeichnung 159.  
 Hauenstein, W., Zürich u. Umgebung, Relief 415.  
 Hauenstein, Fahrstrasse 277, 278, 279, 280.  
 Hauenstein-Tunnel 248.  
 Haumann, J. E., République des Suisses, Karte 39.  
 Hausstock-Schlichen-Windgelle, Panorama 441.  
 Hautt, D., Schweiz, Karte 30; — 92; — Bodensee 234, 238.  
 Heber, J. Jb., 326.  
 Hebler, Aare 220.  
 Hecht, G., Gebiet des Abtes von St. Gallen 176.  
 Hediger, Fel. Ant., geom. Plan 374.  
 Heer, O., Blockkarte 64; — Geologische Karte, Schweiz 64, 65, 111.  
 Hefti, Ch., Linth 225.  
 Hegi, C., 201.  
 Hegi 324; — Schloss 335.  
 Hegl, F., 108, 238.  
 Hegl, G., Neuenburg, Karte 151; — Handatlas für Reisende 190.  
 Hegi (Winterthur) 288, 392.  
 Hegner, Hünningen 304; — Befestigungsplan Basels 895.  
 Heiden 837.  
 Heiligenberg ob Meersburg, Panor. 485.  
 Heiligenlandhubel, Panorama 486.  
 Heim, A., Notiz Karte der Glarner Alpen 7; — Geolog. Karte, Uri 63; — Lägendes compar. 63; — Elm 196; — Reussgebiet 247; — Gebirgsfalten zwischen Walensee und Vorder-Rhein 247; — Tödiggruppe 247; — Panorama vom Ochsenstock 440; — Urkantone, geol. Relief 410; — Elm, Bergsturz, Relief 413; — Panorama v. Säntis 419; — Panor. v. Stützerhorn 445; — Panor. v. Ruchen-Glarisch 441; — Panor. v. Sandalp-Pass 441; — Panor. v. d. grossen Mythe 460; — Panor. v. Pizzo Centrale 466, 469; — Gebirgsplanor. v. Zürichberg 482; — Panor. v. Piz Miezdi 443.  
 Heimishofen 325.  
 Heintzmann, J. G., 63; — Principales routes de la Suisse 73.  
 Heitinger, P., Panor. v. Hochälpele b. Dornbirn 489.  
 Held, L., Schweiz, Landestopogr. unter Siegfried 2; — Rhonegletscher-Vermessung 13; — Dissentis 190; — Waldhaus 198; — Ilanz, Waldung. 298; — Trins, Waldung. 293; — Ilanz, Plan 865.  
 Helg, Katasterpl., Jura 349; — Helg, Monct & Ulliac, St. Imier 351.  
 Hellfarth, C., 120.  
 Helsen 282.  
 Helvetia, Karten 27, 28, 29, 30, 31, 32-41, 43, 97.  
 Helvetien unter den Römern, Karte 66.  
 Hemmerde 105.  
 Hemmerling, J. C., Klein-Hünninger-Bann 317.  
 Hemmi, P., Graubünden, Karte 143; — Plan von Chur 191; — Chur, Plan 364, 365.  
 Henne am Rhyn, Appenzelbahn 257, 258; — St. Gallen 353.  
 Hennet, H., 134, 139; — Delémont 251.  
 Hergiswil-Buochs, Eisenbahn 264.  
 Henric-Petri, 27, 28, 79, 90.  
 Henriod, H. E., Panor. d. Chaumont 466.  
 Henry, Delcros und Trechsel, Geogr. Breite von Bern 6; — Canevas 56.  
 Herbetswil, Plan 377.  
 Herbord, A., Eisthåler Grindelwald 188, 213.  
 Herbolt, J., Befestigungen Berns 397; — Aarburg 393; — Yverdon, Plan 402.  
 Herport, v. Baumont, Oberländ. Eisgebirge 434.  
 Herder 128, 225.  
 Hergiswyl 323.  
 Herisau 337; — Gemeindeganzli 337; — Mittwochsgesellch. 337; — Relief 410; — Realschule 410, 418, 437.  
 Hérisson, La Suisse, Karte 41; — Carte routière 47; — Südschweiz 103.  
 Hermance, Plan 364.  
 Hermann, Solodarn Plan, 375.  
 Herold, J. C., Uebersicht der Schweiz, Karte 78.  
 Herrenberg 384; — Panor. 485.  
 Herrgottswald, Panor. 447.  
 Herrliberg 891.  
 Herrenholz, Egli 288.

- Herrliberger, E., Helvet., Gebürge 63, 218, 222; -- Zürichsee 236, 237; -- Murtensee 236; -- Bischoffzell 379.
- Herrliberger Wald 290.
- Hertenstein, Ch., 144.
- Herzogenbuchsee 322.
- Hess, J., Landmarchen 206.
- Hess, Cl., Erdbeben, Ostschweiz 287.
- Henstock, Panor. 416.
- Heyn, P., Helvetia, Karte 28.
- Hilfiker, J., Längenbestimmungen 9, 10; -- Längennetzausgleich 10; -- Sonnenparallaxe 15.
- Hiltensperger, J. J., Karte von Meyer-Gyger 82; -- Karte von Muoss 33; -- 167, 168; -- Sempach 303.
- Himely, Pilatus 453.
- Hindemann, Luzern, Karte 146.
- Hindermann, Panor. v. Rigi-Kaltbad 460.
- Hinter-Cappel, geom. Plan 320.
- Hinterreintal-Spilgen, Panor. 445.
- Hinweiler Torfricker 335.
- Hirsch, Diff. longitude Genève-Neuchâtel 9; -- Dito Rigi-Zürich-Neuchâtel 9; -- Dito Weissenstein-Neuchâtel 9; -- Dito Berne-Neuchâtel 9; -- Dito Simplon-Milan-Neuchâtel 10; -- Mouvements du sol observ. Neuchâtel 9; -- Nivellement 10, 11; -- Microscope 15; -- Mouvement périodique du sol 16.
- Hirslanden 389.
- Hirslanderberg 333.
- Hirtzgartner, M., Tabula, Karte 29, 140.
- Hirzel, C., Oberberghölzer 291; -- Zürcher Waldungen 291; -- Schwamendingerwald, 291; -- Weinfeldern, Waldungen 291; -- Staatsdomäne Tägermatt 291; -- Tobelhof auf Zürichberg 291; -- Seegraben 392.
- Hirzel, J. C., Wiedikon, Aussersihl 185; -- Grenzkarte 186, 206; -- Wallensee, Linthcorr. 222.
- Hisely, Jura 244; -- Gruyères 253.
- Histoire et Description de la Suisse 49.
- Hitz, L. 143, 198, 198.
- Hitzkirch 324; -- Lehrerseminar 414; -- Hitzkircherthal, Ansicht 447.
- H. L. G., Thurgau, Karte, Handzchg. 159.
- H. L., Säntis, Kantonskarte 125.
- H. J. H., Nürenstorf 331.
- H. K. von Rieden, Forstkarten 288.
- H. (Hofmann), geom. Grundriss d. Auw 291.
- Hochälpele bei Dornbirn, Panorama 489.
- Hochlanz, E., Schweiz, Karte 55.
- Hoch, C., Karten von Murten 307.
- Hochstollen, Panorama 467.
- Hochwache (Säriswyl), Panorama 437.
- Hodler, E., Interlaken 202.
- Hoch-Enzi-Hengstfluh, Panorama 437.
- Höhenschwand, Panorama 485.
- Hoefen, geom. Plan 320.
- Hoekler-Hof 334.
- Höhenmesser 12.
- Höngg, Lagbühl 334.
- Hörnlimann, J., Seetiefenvermessung 13.
- Hörnlimann & Suter, Zug und Umgebung, Situationsplan 383.
- Höslil, Aug., Panorama vom Hohen-Kasten 418.
- Hofer & Burger 28; -- Nova Rhaetia etc. Repr., Karte 63; -- Ortsnamen-
- forschung, Karte 54; -- 67; -- Switzerland 72; -- Basel 128; -- Luzern, Karte 147; -- Schaffhausen, Karte 153; -- Solothurn, Karte 155; -- Zug, Karte 166; -- Stadelhofen 174; -- Horbisthal 196; -- Zürich-Albis 198; -- Uetliberg 198; -- Albisberg 198; -- Nachbargemeinden Zürich vor Errichtung der Schanzen 199; -- Engadin 199; -- Engelberg 199; -- Albiskette 202; -- Schoenbrunn 204; -- Albiabrunn 205; -- Panorama von Hotel Krone, Rheinfelden 418; -- Zürich, Plan 387; -- Zürich, Quai-Anlagen 387; -- Zürich, Uebersichtsplan 388; -- Rheinfelden, Panorama 418; -- Panorama von Interlaken 425; -- Gurnigel 424; -- Panorama vom Männlichen 426; -- Panoramen 435; -- Ober- und Untere Engadin, Panorama 443; -- Panorama vom Rheinfall 459; -- Rigi-Scheidegg, Panorama 463; -- Engelberg 467; -- Villars s/Ollon 479; -- Albis-Hochwacht 479; -- Zürichsee-Fluntern 480; -- Schönfels, Zugerberg 483.
- Hofer, C., Pläne 323.
- Hoffmann, Georg, Panorama des Maderaner-Thales 469.
- Hofmann, K. F., Berneroberrland 203.
- Hofmann, Panorama von St. Chrischona 429.
- Hofmann, Casp., Teuffenbach, Forstkarte 289.
- Hofmeister, J., Tabula parochiar. Tig. 73; -- Zürich, Karte 168, 169.
- Hogant-Bietschhorn, Panorama 420.
- Hogenberg, Basilea 337, 388; -- Zürich, Grundriss 384.
- Hohbühl, Panorama 425.
- Hohenems-Berneck 265, 266.
- Hoh-Niesen, Panorama 434.
- Hohenalp, Panorama 418.
- Hohen Faulen, Panorama 469.
- Hohen-Kasten, Panorama 418.
- Hohenklingen mit Ritter St. Georg, Relief 413; -- Panorama 469.
- Hohenstollen, Panorama 424.
- Hoher Freschen, Panorama 489.
- Hohes Kreuz, Panorama 483.
- Hohgant-Schiffhöhe, Panorama 434.
- Hohmaad, grosser, Panorama 424.
- Holdenecker, A., Basel, Umgebung, Karte 128; -- Basel und Umgebung 339, 340.
- Holbein, Hans, 28.
- Holzhalb, J. R., 40, 139; -- Abris. Glarnerland, Karte 189; -- 181, 184, Hogeboom 34.
- Hogenberg, Helvetia, Karte 28.
- Homann's Erben 36, 37, 38; -- Atlas novus 38, 41; -- Helvetien, Karten 46, 60, 83, 84, 85, 99, 100, 101, 105, 126, 132, 142, 145, 146; -- Neuenburg, Karte 149, 150; -- Schaffhausen, Karte 152, 153; -- Solothurn, Karte 154; -- Thurgau, Karte 168; -- Unterwalden, Karte 160; -- Uri, Karte 161; -- Wallis 165; -- Zürich, Karten 168.
- Homann, J. B., Helv., Rhaet. et Valces., Karte 38; -- Grosser Atlas, Karte

- 35, 84; — Imper. Caes. Carol. VI. 36; — Method. Atlas 86; — Helvet., Cantones 36, 42; — German. 43, 100; — Hydrogr. Germ. 60, 83; — Nordost-Schweiz 103; — Tessin-Bünden 104; — Mailand 105, 106; — Kriegskarte, Rheingegend 121; — Italien 121; — Tugeni 165.
- Homburg, Panorama 418.
- Homburg 818.
- Hommeyer, H. G., Helvetien, Karte 45.
- Hondius, J., 29; — Helvetia, Karte 34; — Atlas minor 80; — Newer Atlas 80, 81, 91, 92; — Rhätien 141; — Zürich-Basel, Karte 96; — Rheingebiet, Karte 112; — Genesee 233, 234, 235.
- Hopf, Joh. Sam., Waldpläne 292; — Katasterplan, Jura 349.
- Horgen 391; — Relief 416.
- Horgen-Wädensweil, Waldungen, Auw 291.
- Horger-Egg 276.
- Horner, J. K., 1.
- Horw 324.
- Hoseh, N., Baselbiet, Karte 127, 128, 225; — Bodensee 238; — St. Jakob, Schlacht 406.
- Höttingen 389; — Relief 416.
- Hottinger, Heinr. Manöverkarte 308, — Stein 374.
- Hotz, H., Forstkarten 290; — Lehen des Spitalamtes Zürich 334; — Rüslikon und Kilchberg 391.
- Houdan 102.
- Hoven, C. v., Schweizerkarte 55; — Orohydrographische Karte 60; — 67; — Postkarte der Schweiz 70, 71.
- H. P. F., Ackermännischen Strich 325.
- Huber, Panorama vom Rigi-Kulm 463; — Panorama von der Frohbürg b/Olten 464.
- Huber, Bl., Tirol 101; — Aarberg 102, 184, 189.
- Huber-Burckhardt 187.
- Huber, C., Panorama vom Piz Languard 442; — Panorama vom Piz Ott 444.
- Huber, C. u. Keller, H., Ansichten auf dem Zürichsee 482.
- Huber & Cie. (E. Fehr) 108, 109, 110, 114, 120, 134; — St. Gallen-Appenzell, Karte 184, 185; — Glarus 139, 140; — Schaffhausen 153; — Tessin 156; — Thurgau 159.
- Huber & Cie. 192.
- Huber, Dan. 1, 187; — Basel 190, 204; — Birs 222.
- Huber, E., Ergänzungstriangulation zum Thurgau 21, 22.
- Huber, J. H., Schweiz, Karte von Scheuchzer 85; — Toggenburg 178.
- Huber, J. R., Rattenhaus-Gut 318.
- Huber, R., Panorama vom Heiligenlandhubel 436.
- Huber, W., Simplon und Gotthard 272; — Simplon 272.
- Hübner 85.
- Hubschmid, H., Netzplan zum Tessin 21; — Ilanz, Waldungen 293; — Roveredo u. St. Vittore, Waldungen 293.
- Hudson, P. 142.
- Hug, Genève 859.
- Hug, Lina, Karte 54.
- Hugi, A., Pilatus 244; — Jurakette 250.
- Hugi, Solothurn, Plan 375.
- Huguenin, F., Panorama de Montreux 471; — Panorama du lac de Genève 471.
- Huguenin, J. G., Neuenburg, Karte 151.
- Huguenin-Lassauguet, Val de Ruz 457.
- Hultegger, Hans Jak., Nänikon 390; — Volketschwyl 391.
- Hundshorn, Panorama 425.
- Hundsrücken, Panorama 425.
- Hundschüpfen-Rigi, Panorama 437.
- Hundwylerhöhe, Panorama 418.
- Hungerbühler, Entsempfungskarte Raggaz u. s. w. 115; — Toggenburgerbahn 255; — Felddienst 307.
- Hüni, Zürichsee und Umgebung, Relief 415.
- Hünningen 304; — Hünningen, Gross-, Fortification 396; — Klein-Hünningen 341; — Fortification 396.
- Huningue, Défense 406.
- Hurden, Aussicht 460.
- Hurter, F. 78, 153.
- Hürzeler, J., Solothurn 376; — Panorama du Napf 437.
- Husemann, St. Moritz 195.
- Huss, Ant., Luziensteig 301.
- Hütten, Plan des Einfalls bei H. 297; — Sternschanze 297; — Einfall 407.
- Hüttinger, Rhein 224.
- Huttwyl-Wohlhusen 267.
- Hymli, Panorama du lac des IV cantons 446.
- Hypsometrie 8, 11, 12.

## J.

- Jaccard, A., Geologische Karte, Neuchâtel et Vaud (Jura) 61; — Suppléments 61, 62, 63, 246.
- Jaccard, E., Val d. Travers, Jura et Haute Savoie 248.
- Jaccottet, J., Chaux-de-Fonds, panor. 457.
- Jacky, W., Kanton Aargau, Neue Triangulation 17; — Netzplan 17; — Appenzell, Netzskizze 17; — Appenzell und St. Gallen, Netzplan 17; — Neue Triangulation vom Ktn. Freiburg mit Netzplan 18; — Netzplan von St. Gallen 18; — Netzplan von St. Gallen 19; — Triangulation von raubünden 19; — Netzplan zu Schwyz und Zug 20, 23; — Triangulation der Waadt 22; — Neue Triangulation von Zürich 24; Bern. Plan 348.
- Jacot, Thierälplstock, Panor. 433; — Panor. v. Silvretapass 445.
- Jacques, St., Combat, Plan 298.
- Jagdkarten 296.
- Jäger, J. W., Allemagne, Karte 39.
- Jäger, J. G. A., Grand Atlas d'Allemagne 86.
- Jäger, U., Graubünden, Relief 418.
- Jahresbericht der militär-math. Ges. 26.
- Jäklin, D., Römische Weg- u. Stationen-Karte; — Jüner.-Anton. 67; —



- Helvet. Rhaetia etc., Handzeichnung 143; — Graubündner Alpen 197; — Graubünden 254.
- Jaillot, B., Postkarte, Frankreich 67.
- Jaillot, H., France, Karte 33; — Les Suisses, Karte 34, 36, 40; — Postkarte von Frankreich 67, 120; — Atlas nouveau 82, 94; — Schwäb. Kreis 96, 97, 104; — Mailand 102; — Tirol 104; — Savoyen 104, 112; — Rheingebiet 113, 216; — Kriegskarte, Rheingebiet 122.
- Jakob, St., 304, 307; — Grundriss der Schanze 394; — Schlacht 406.
- James, Coll., Plan v. Neuenburg 371.
- Jan, Carbolles 323.
- Jankowski, Karten 225.
- Jansson, J., Helvetia, Karte 31; — Les Suisses, Karte 31; — Helvet. Rhaet. et Vales., Karte 44; — Atlas 80, 81, 82, 91, 92; — Mailand, Karte 96; — Territorium Basil. 95, 125; — Sabaud. 96, 112; — Rhätien 141; — Wallis 164; — Zürich 166; — Tirol 187, 233.
- Jaquier, Echallens 329.
- Jbanez, Basismessapparat 10.
- Jbbetson, Neuchâtel, relief 413; — gorge d. Serrières, relief 413.
- Jbbetson & Boscawen, Serrières, Relief 413.
- Jerten 186.
- Jean 45, 68, 120.
- Jeanjacquet, Léo, L'Areuse 226.
- Jenins 284.
- Jenner, F. v., Kanton Bern, Karte 129.
- Jenni, C. A., Wandkarte der Schweiz 54, 114, 129.
- Jenny, A., Panor. von Interlaken und Unterseen 425.
- Jenny, H., Panor. v. Biberist 463.
- Jenny, Bern, Karte 248.
- Jenny, Hans, Röthen 316.
- Jent & Gssmann 59.
- Jfferten, Moos 401.
- Jgis, Waldungen 294.
- J. J. F., Grenzplan 298.
- J. H., Greifensee-Bichelsee 176.
- J. L. K., Rhein 218.
- Jlanz-Disentis, Eisenb. 266.
- Jlanz, Exc.-Karte 282; — Plan 365.
- Jlanz, Waldungen 293.
- Jlliswyl, Geom. Plan 320.
- Jltsharter Zehnd 326.
- Jmfeld, X., Centralschweiz, Reliefkarte 111, 139; — Engelberg 199; — Vierwaldstättersee 241; — Lauterbrunnen-Mürrenbahn 259; — Panor. v. Schaffhausen 459; — Panor. v. Mülheim (Thurgau) 466; — Panor. v. Gornergrat 476; — Panor. v. Hotel Seiler-Riffel 477; — Panor. v. Schiltorn 430; — Panor. d. Dufourspitze 475; — Monte-Rosa-Gruppe, Relief 415; — Hautes montagnes d. Zermatt, Relief 415; — Panor. v. Homberg 418; — Panor. v. Bern (Kl. Schanze) 485; — Gebirgepanor. v. Luzern 451, 452; — Alpenpanor. v. Pilatus 454; — Panor. v. Chaumont 456; — Les Alpes bernoises 457; — Panor. v. Sackelamts-Häuschen b. Schaffhausen 459; — Panor. v. Rigi-Kulm 463; — Panor. v. Schwändigpfi, Titlispanor. 468; — Rochers d. Naye, vue prise du sommet 471; — Zermattergruppe 473; — Panor. v. Mt. Avril 475; — v. Eggishorn 475; — Panor. v. Gornergrat 476; Panor. d. Zermatt 479; — Aussicht v. Pfannenstiel 480; — Gebirgsansicht auf dem Uetliberg 482; — Panor. v. Uetliberg 482; — Panor. v. Rossberg 483; — Panor. d. Guebwiller 484.
- Jmfeld, X., & Heim, A., Urkantone, Geol. Relief 410.
- Jmfeld, X., & Becker, F., Gotthardbahn, Relief 410; — Vierwaldstättersee 410; — Centralschweiz 410.
- Jmmer, St.—Saignelégier, Eisenb. 265, 266.
- Jmhof, E., Topographische Karte der Schweiz 2.
- Jm Thurm, Schaffhausen, Karte 153.
- Industriekarte der Schweiz 75.
- Industriekarten, St. Gallen-Appenzell 121.
- Jneichen A., Karte 51.
- Jngenieur, des Bischoffs v. Basel 277.
- Jnthal, Panorama 442, 444.
- Jnselin, Ch., La France, Karte 100; — Neuenburg, Karte 148.
- Jnstruktion f. Revis. d. Aufn. d. Bl. 14; — Topographische Aufnahmen 14; — Triangulation im eidg. Forstgebiet 14; — Géologie 64.
- Jnterlaken-Schynge Platte, Eisenb. 267; Jnterlaken-Zollihaas 265; Jnterlaken-Bannwald 291, 322; — 350; — Panorama 420, 425; — Jnterlaken und Unterseen, Panorama 425.
- Jnvasion 1798, Suisse, Karte 78.
- Jnzlinger Wald 289.
- Joanne, A., 50, 143; — Mont Rose 196, 202.
- Joanne P., 53, Jün. 53, 143; — Jnterlaken 196; — Gotthard 196; — Mont-Blanc-Cervin 196; — Alpes Glaris 196; — Oberfl. Bernois 202; Gentersee 240; — Zürichsee 241.
- Jode, van 29.
- Joderhorn, Panorama 476.
- Jolissaint, Waldpläne 292.
- Johnston 213.
- Joly, J. R., Helvetia, Karte 39.
- Jominy, B., Broye 220.
- Jorat 330; — 180.
- Joubert, La Suisse, Karte 38.
- Jouxten 329, 330.
- Jovio, P., Larius Lacus 234.
- Jpsach 323.
- Jscher, Geolog. Karte, Waadt-Wallis 63; — Lenkgegenden 248.
- Jselburg, Vellin 188.
- Jsengrin 29.
- Jsenring, Panorama von Gäbris 418; Panorama von Weissbad 418; — Panorama von St. Gallen 458; — Panorama von Rapperschwyl 458; — Aussicht vom Gebhardsberg bei Bregenz 489; — Panorama vom Pfänder 489.
- Jsle de l', G., Carte de la Suisse 35; — Carte et tables 37; — Schweiz, Atlas des enfants 41; — Helvetia, Karten 42, 48, 44; — Atlas 82; — Atlas

- novus 83; — Savoye 102; — Rheingebiet 114, 216; — Neuenburg, Karte 149, 160.
- Jth, A., 220; — Dominialpläne 322.
- Juinéraire de la Suisse 53.
- Jttingen, geometr. Plan 344.
- Juzinger Wald 288.
- Juat, Joh., Cosmograph. Landtafel, Freiburg 132.
- Juchli, Panorama 425.
- Judd, C., de, 164.
- Juerzik, Rhein bei Radelburg 301.
- Juillerat, Katasterplan, Jura 349.
- Julien, R., Jtalie, Karte 99.
- Julier, Plan 302.
- Jullien 108, 137, 138.
- Jungfrau-Kalk 250; — Exc. Karte 284, 285; — Unglück 285; — Jungfrau-gruppe, Relief 410; — Jungfraumassiv, Relief 412; — Jungfrau, Panorama 425; — Jungfraumatt-Breitthorn-Gaspalthorn, Panorama 430.
- Jungfraubahn 267.
- Jungfraubesteigung 5, 6.
- Jungholz 238.
- Junod, J., Genf, Eisenb. 269; — Genève 359.
- Juragewässer, Karte 10.
- Juragewässer correction, Karte 114, 228, 229, 240; — 12 Tafeln 229; — Gutachten 229; — Rapport 230; — Uebersicht 230.
- Jura 199, 245, 246, 248, 250, 253; — Mont Terrible 202, 203, 204; — Orographische Karte 213; — Jura oriental 254; — Jura bernois 256; — Jura-Gothardbahn 260; — Jura-Sud-Est chem. d. fer 262, 263; — Jurabahn baslersche 260, 262; — Jura-Bern-Luzernbahn 263, 272, 274; — Sprachgrenze, Karte 288; — Jura-Pilatus, Panorama 446; — Katasterpläne 349; — Jura bernois, relief 411; — Jura sur Biennue, Panorama 438; — Jurakette, Panorama 480.
- Jussy 363, 364.
- Juvalt, Wolff. v., Rhaetische Lande 254.
- K.**
- Kadasterbureau Bern, Altenberg und Lorraine 347; — Plan von Bern 347.
- Kacrius, P. 125.
- Käpfstock, Panorama 441.
- Kaiser, W. 57, 58; — Kanton Bern, Karte 130.
- Kaiseregg-Premigard, Panorama 429.
- Kaiserstuhl 276.
- Kaltbach, Moos 323; — Plan 371.
- Kalvarienberg, Panorama 487.
- Kammerstock, Panorama 441.
- Kammligräthli, Panorama 425.
- Kamor, Panorama 419.
- Kandergbiet 246, 248.
- Kantons, die 13, Karte, 41.
- Kappel, Schlacht bei, Plan 306, 307; — Kloster 332, 334, 391; — Amt 335.
- Kappeler, M. A., Pilatus Karte 183.
- Kapuciner, Originalkarte, Luzern 144.
- Karsmus, C. 155.
- Karte der 13 Kantone 36, 44.
- Karte der Schweiz 37, 42.
- Karten der Schweiz 46, 50, 51, 54; — Russische 54; — 55; — Stumme 57; — La Suisse 57, 58; — Topographische und politische 28—59, 173 bis 206; — Hypsometrische und orographische Karten 59, 213—215; — Hydrographische Karten 60, 215 bis 243; — Seekarten 232; — Geologische und Geognostische Karten 60—66, 243—251; — Historische und archäologische Karten 66—67, 251—255; — Ethnographische Karte 67; — Eceles. Karte 67; — Post-Eisenbahn- und Telegraphenkarten 67—72, 255—275; — Strassenkarten 72—73, 275—287; — Statist. Karten 73—77, 287; — Meteorologische Karte 74; — Carte phylloxérique 74; — Karte gewerblicher Lehranstalten der Schweiz 76; — Militärkarten der Schweiz 77—78, 296; — Antikanten der Schweiz 79—89; — Karten kleinerer Gebiete 171; — Forstkarten 288—296 — Herrschafts-Zehnt- und Gemeindegüterpläne 315 bis 355; — Stadt- und Ortschafts-pläne 335—408; — Befestigungs-pläne 393—403; — Belagerungen 403; — Historische Ortspläne 404 bis 405; — Schlacht- und Gefechts-pläne 405—408; — Reliefs 408—416; — Panoramen 416—490.
- Karte der schweizer. und deutschen Alpen 56.
- Karte der Fundorte der Rohproduktion, Schweiz 65.
- Karte, Geognostische 63, 64, 65.
- Karte, Geologische der Schweiz 60, 62; — Feuilles d'angles 62; — Titre général 62; — Nomencl. 63; — Légendes compar. 63; — Altitudes 63, 64, 65, 66.
- Karte, Geologische, Rheingebiet 116.
- Karten, Historische und archäologische der Schweiz 66.
- Karte, Hydrotechnische, Rhein 114.
- Karte, Stumme, Schweiz 54.
- Kartensammlungen 26.
- Kartenverein Zürich 26.
- Kartographische Aufsätze 1.
- Kartographische Bestrebungen J. R. Meyer's 2.
- Kartographie der Schweiz, Katalog der Landesausstellung 1883 2; — Ausstellung Paris 1889 8.
- Kartograph. Standpunkt der Schweiz 1.
- Kartographie, Princip 8.
- Katalog der geographischen Ausstellung, Bern 1891 26.
- Kataloge von Karten 26.
- Katasterpläne 349.
- Katastervermessung 13.
- Katzenstrick, Einsiedeln, Panorama 460.
- Katechismus der Schweiz 53.
- Kauffer, Al., Helvet. 43, 85, 105.
- Kauffelin-Rüdiger, Rapperswil, fortificat. 400.
- Kauffin, M. L., Einsiedeln Kloster 375.
- Kauffmann, J., Geolog. Karte, Pilatus 61—62; — Rigi, Geologische Karte 61; — Kaltstein etc., Schwyz, Zug 61; — Geologische Karte, Emme 62—63.

- Kaufmann, F. J., Pilatus, Karte 246; — Rigi, Karte 248; — Geol. Karte, Subalpine Molasse 248.
- Kautz, L., Schweiz, Historische Karte 67; — Kanton Bern, Karte 130.
- Kehl, A., St. Gallen und Umgebung, Relief 414.
- Kehrsatz 323.
- Kell 194.
- Keller, Feldlager 308; — Wiedikon 308.
- Keller, E., Tessin, Karte 156.
- Keller, F., Ostschweiz, Archäologische Karte 118; — St. Gallen, Kloster, 353; — Panorama v. Uetliberg 481.
- Keller, F., Archäolog. Karte, Zürich 171.
- Keller, H., Schweiz, Karte 41; — Reisekarte 46, 47, 49, 50, 52, 68, 72; — Karte für Schulen 47; — Carte rout. 48, 278; — Schweiz mit Entf. 50; — Wandkarte 50, 51, 53, 56, 58, 59; — Geologische Karte 64; — Eiszeit 65; — Militärkreise, Karte 78, 87; — Solothurn-Basel 109; — St. Gallen-Appenzell, Karte 134; — Glarus, Karte 139; — Luzern, Karten 146, 147; — Tessin, Karten 156; — Thurgau, Karte, Handzeichnung 158; — Waadt, Karte 161; — Zürich, Karten, 169, 170, 279; — Geologische Karte, Zürich 171; Zürich, Wegekarte 71; — Titlis 191; — Rigiweg 201; — Splügen 205; — St. Gallen, Graubünden, Tessin, Strassen und Eisenbahnen 255; — Baden 336; — Basel, Grundriss 339; — Plan von Basel 340; — Zürich, Grundriss 385, 386; — Zürich, Plan 388; — Zürich 388; — Panorama von Hohbühl 425; — Panorama von Glarus und Umgebung 440; — Aussicht von Splügen (Dorf) 445; — Panorama vom Vierwaldstättersee 450; — Aussicht vom Biberlikopf, Panorama von Freudenberg 457; — Panorama vom Rigi 460, 461; — Rigikulm, Panorama 460; — Description du Rigi 462; — Alpes bernoises vues du Rigi 463; — Panorama von Rigi-Scheidegg 463; — Aussicht von Lugano 466; Engelberg-Panorama 467; — Zürich, Grundriss 388; — Leimbach, Attaque 407; — Panorama vom Rigi-Kulm 462; — Panorama von Heiligenberg ob Meersburg 485; — Panorama vom Dom zu Mailand 488; — Aussicht vom Rotzberg, Aussicht von Schwändli über Sarnen 468; — Panorama de St. Cergues 472; — Panorama der Albisochwacht 479; — Oberdürnten, Gebirgsansicht 480; — Vue de Zurich 481; — Alpen-Ansicht 481; — Panorama vom Uetliberg 482; — Ansicht der Weid bei Zürich 482; — Aussicht von Buonas 483; — Ansicht von Zug 488; — Ansichten auf dem Zürichsee 482; — Ansicht der Alpenkette und des Bodensee's, Aussicht von Heiligenberg, Panorama von Höchenschwand 485; — Panorama der Borromäischen Inseln 487; — Panorama di Chiavenna 487; — Zürich, Grundriss 386; — Panorama vom Uetliberg 481.
- Keller, Hr., Escher v. d. Linth, Arn., und Müller, Alb., Panorama von Höchenschwand 485.
- Keller, H., & Jmfeld, X., Aussicht v. Pfannenstiel 490.
- Keller, J. G., Zürichsee 236.
- Keiser, Blegnothal 185.
- Keiser, J., Vermessungswesen 8, 63, 166.
- Kellenberger, S. 143.
- Kenkel, B., Schaffhausen, Karte 153.
- Kerns, Aussicht v., 467.
- Kertzertz 320.
- Kessler, Chur, Waldungen 294.
- Kestenholz 251.
- K. E., Rennweg-Porten-Sihlbrück 332.
- K. H. H., Spitalzeht 332.
- Kilchberg, Lipfenaperg 332.
- Kilchberger, Yverdon, Befestigungspl. 401.
- Kilian, G. Ch., 44; — Neuenburg, Karte 148; — Unterwalden, Karte 160; — Bodensee 238; — Basel, Stadtplan 339; — Freiburg 351; — St. Gallen 352; — Luzern, Plan 366; — Schaffhausen 373; — Solothurn 375; — Zug 383; — Zürich 385; — Genf 367.
- Kilian, W., Besitzungen der Habsburger 67.
- Killias, E., 108, 197; — Schuls 225; — Mineralquellen 226, 254.
- Kindbettihorn, Panor. 426.
- Kinkelin, Orograph. Karte, Eiszeit 65.
- Kinkelin, Ch., Lausanne 280.
- Kippel 283.
- Kirchlindach, Plan 350.
- Kissling, E., Kanton Bern, Geologische Karte 130.
- Kitchin, Genfersee 234.
- Klausner, J., 184.
- Klein, J. F., Schweiz, Karte 40.
- Klein-Andelfingen, Bann 391, 392.
- Klein-Hünigen 298, 317, 318.
- Kleinwangen, Burgrüne 405.
- Klingenthalerholz 289.
- Klinger, J. G., France, Karte 102.
- Klosters-Serneus, Waldungen 295.
- Knecht, Alb., 218; — Pläne 321.
- Knecht, H., Basel 338.
- Knippenberg, Ansicht und Panor. v. Sonnenberg auf Seelberg 469.
- Knonaucramt 188; — Knonau 392.
- Knopfmacher 238.
- Knöw, F., Vierwaldstättersee 239.
- Koch de Berneck, Gotthardbahn 258.
- Kocher 107; — Safneren 210; — Aarolauf 218.
- Kögell, H., 147.
- Köhler 101.
- Köhler, Rhaetia 142.
- Kolbenhof-Uetliberg, Drahtseilbahn 268.
- Kolleffel, J. F., Schweiz, Karte 41, 98 — Schwaben, Karte 105, 106.
- Kölner, J. H., Ganor. v. Basel 420.
- König, Dr., Linthal 412.
- König, F. N., Bern 345, 346; — Panor. v. Bern u. d. Alpenkette 424.
- König, Urs., Solothurn, Plan 375.
- Königsfelden 187; — Kloster 394.
- Köniz 320, 321.
- Köniz, Uebersichtsplan 350.
- Köpplin, H. Jak., Neunkirch 374.

- Körber, J., 190.  
 Körblifuh-Cornettes de Bise. Panor. 470.  
 Körner, H., Geograph. Verzeichnisse, Karte 40.  
 Koller, Panor. v. Hasenberg 418.  
 Kolonnenweg 302.  
 Kommission, Schweiz. Geodät. 13; — Procès-verbaux 14.  
 Konkordat d. Geometer 14.  
 Konolfingen-Goldbach 267.  
 Konstanz 301; — Konstanz-Altendorf 302; — Konstanz 379; — Panor. v. Allmannshöhe 484; — v. Belvédère in Hohenrain 484.  
 Koppe, C., Barom. Höhenmesser 12.  
 Krähnbühl, Rud., Panor. v. Niederhorn 421, 427.  
 Kramer, G., & Hux, H., Zürichberg 887.  
 Kraneck, Hrch., Panor. v. Bussen 484.  
 Kraus, J. U., 94.  
 Krause, Ch., 165.  
 Kraus, G. F., 68.  
 Kreis, Schwäbischer, Karte 28, 41, 95, 96, 98, 99, 100, 101, 103, 104.  
 Kreuzbauer, W., 114.  
 Kreuzer, E., Rhätien 142.  
 Kreuzlingen 879.  
 Kriegsrath, Eidg., Berichte 6.  
 Kriens, Ansicht 447.  
 Kriens-Luzern, Eisenbahnkarte 268.  
 Kronauer, M., Panor. v. Belvoir-Nideldbad (Zürich) 480.  
 Kronauer, Rigibahn 256.  
 Kuffner, U., Glacier de la Brenva 296.  
 Kuhnle, Grindelwald 186.  
 Kull, C. F., 194.  
 Kümmerly, Gebr. 54, 69, 70, 72, 123, 130; — Kartenskizze, Kanton Bern 130; — Genfersee 243; — Rundblick v. Bern 435.  
 Kündig 155.  
 Kündig, A., Alte Triangulation von Unterwalden und Uri mit Netzplan 22; — Triangulation von Wallis 1857, 23; — Kanton Basel, Karte 128; — Kanton Basel, Geologische Karte 129; — Gletscher 249.  
 Kündig, Xaver, Schwyz 470.  
 Kunkler, J. C., St. Gallen 353.  
 Künzler, H., Geschichte der Gradmessungen 2.  
 Kuoni, F., 69.  
 Kuoni, M., 110, 191, 201, 247, 296.  
 Küpfer, R., 219; — Pläne 321.  
 Küssnacht 306, 391; — Relief 416.  
 Küssnachterberg, Dachsberg 291.  
 Kusterer 191.  
 Kutter, W. R., Kanton Bern, Karte 130; — Juragewässer 229; — Waldpläne 292.  
 Kyburg 391, 335, 392.  
 Kyd, Felix, Donat, Panor. v. Gütsch und Bübl b. Brunnen 469.  
 Kyd'sche Sammlung 26.  
 Kypsel, Bale 338.
- L.**
- Laax, 283.  
 Labartke & Cie., Vierwaldstättersee 241.  
 Labastron, J., Freiburg, Karte 133; — Fribourg 305.  
 Labhard, Panorama von Lausanne 472; — Vue de Lucerne 449; — Panorama vom Kloster Kalchrain 466; — Eichberg, Panorama 417.  
 Labhardt-Labhardt, H., 188.  
 Labhart, Em. und Wurster, J., Panorama von Mörsburg 480.  
 Laborde 150.  
 Lachen, Spreitenbach 326.  
 Ladame, J., Eisenbk. der Schweiz 71; — Gemmi 273; — Funiculaire 273; — Tramway 273; — Neuchâtel; plan 371.  
 Lägeren, Panorama 480.  
 Länge-, Breite- und Azimuthbestimmung 5.  
 Länge, Die virtuelle, der schweizerischen Eisenbahnen 70.  
 Längenbestimmungen 9, 10.  
 La Flèche 189.  
 Lagier, H., Genève, Carte 187.  
 Laimbach 290.  
 Lalleman, Genève, Carte 32, 93, 98.  
 Lamarche 130.  
 Lambert, J. H., 1.  
 Lambert 287.  
 Lambien, A., Wallis, Karte 164.  
 Lancy, plan 364.  
 Land-Charten, Schweiz, Erzgebirge 248.  
 Landenberg Hatten-Aeffenhauser Gerichte 325.  
 Landesbefestigung, Karte 78.  
 Landestopographie und Siegfried 2.  
 Landevermessung der Schweiz 5, 8, 10, 11.  
 Landkarten 8.  
 Landkartenprotokoll 4.  
 Landolt, J. R., Bäch, Steinbruch 326.  
 Landolt, R., Neu-Ambt 178.  
 Landschaft der Eidgenossenschaft 27.  
 Landstriche, Karten: Politische und topographische Karten 90—111, 188; — Hypsometrische u. orographische Karten 111—112; — Hydrographische Karte 112—115; — Geologische und geognostische Karten 115—118; — Historische u. archäologische Karten 118; — Post-, Eisenbahn- und Telegraphenkarten 119—120; — Strassenkarten 120; — Statistische Karten 121; — Militärkarten 121—122.  
 Landquart-Davos, Eisenbahn 257, 264; — Landquart-Chur, Eisenbahn 266.  
 Landtwing, J. F. F., Zug, Karte 166; — Cham 183; — Lorze 219; — Reuss 220; — Zugersee 236; — Aegerisee 237; — Zug, Plan 383.  
 Lang, Balthas., Schaffhausen, Kanton, Relief 413.  
 Lang, F., 155; — Solothurn, Karte 155; — Solothurn 246.  
 Langenbruck und Umgebung 344.  
 Längennetzvergleichung 10.  
 Langensee 234, 238, 241; — Langensee-Chur 274.  
 Langenthal, Grundriss 350.  
 Langenthal-Huttwylbahn 263.  
 Langetenbach 320.  
 Langhard, Richterswell, Küssnacht, Horgen, Relief 416.  
 Langlois, N., Karte 31, 93.  
 Langlois, H., 58.  
 Langnau 320.

- Languard, Piz, Panorams 442.  
 La Nicca, K., Juragewässer 229, 230;  
 — Erweiterung 229; — 2ter Bericht  
 229; — Partielle Korr. 229; —  
 Expertengutachten 229.  
 Lanz 194.  
 Lanz, A., Thun 185; — Zähl 221.  
 Lanz und Benteli, Thun 349.  
 Lanz & Herbold, Aarburg 393.  
 Lapie, M., 87.  
 Lapie, P., 136.  
 Lardy, bains Lavey 225.  
 Lardy, C., Geologische Karte, Gotthard  
 115; — Profil Aigle 117; — Jura  
 244; — Geognostische Kart, Gott-  
 hard 249; Tour d'Ay 250; — Rhône  
 251.  
 Lardièr, Praktische Geometrie 16.  
 Lassaraz-Cossonay, Carte 382.  
 Latour, Chamouny 195.  
 Lattre 38.  
 Lattreinfirst, Panor. 426.  
 Lauberhorn Panor. 417, 426.  
 Laubhorn, 'anor. 426.  
 Laubscher, J. H., Büren, Meinisberg,  
 Reiben 322.  
 Laubstock-Ritzlihorn, Panor. 424.  
 Laucherhorn, Panor. 426, 428.  
 Launay, C. L. de, Helvet., Karte 36.  
 Laupen, Brücke 398.  
 Laupenschlacht - Denkmal 304; —  
 Schlacht bei Laupen 304; — Laupen-  
 Schwarzenburg, Manöverkarte 311.  
 Lauperswylhubel, Panor. 437.  
 L. A. Ur., Valorsine 250.  
 Laurent, Dilatation des corps 15.  
 Laurentio, Ces., Lepontier, Karte 156, 175.  
 Lausanne, Archiv 173, 175, 177, 178,  
 179, 180, 181, 182, 183, 186, 207,  
 327, 329, 330; — Ballivage Lau-  
 sanne 175; — Lausanne, Plan 186,  
 192, 195, 379; — Flon 218.  
 Lausanne 245, 261, 266, 268, 280, 289;  
 — Lausanne - Chessaux, Manöver-  
 karte 311; — Waffenplatz 315; —  
 Carte topogr. 379; — Municipalité  
 379, 390; — Bureau du cadastre  
 379; — archives comm. 379, 382;  
 — Archives cant. 381, 472; — Plans  
 d. l. ville 380; — Maupraz & Prapion  
 380; — Plans d. environs 380; —  
 Lausanne 400; — Panor. 472; —  
 Hémirama 472.  
 Lausen, Bann 319.  
 Lauterbrunnen-Mürren, Eisenbahn 274.  
 Lauterburg, R., Princip der Kartogr. 8.  
 Lautrec 99.  
 Lavater 189, 207, 235, 315; — Fortifi-  
 cation des Landhauses Rütli 402.  
 Lavater, J. J., Forstkarten 288.  
 Lavater, H. J., 326; — Zürich, Kirch-  
 hof beim Grossen Münster 385.  
 Lavater, H., 331, 332.  
 Lavizzari, Altitude, Tessin, 156; —  
 Luganersee 239.  
 Lawinenkarte 65.  
 Lazius, W., 28, 140, 173; — Rhätien 141.  
 Lebet, D., Lausanne, Plan 380.  
 Leboeuf 99.  
 Le Chevalier, A., 51.  
 Lechner, E., Bergell 194; — Bernina 201;  
 — Piz Languard und Berninagruppe,  
 Panor. 442.  
 Le Clerc, Genfersee 233.  
 Le Coq, La Suisse, Karte 33.  
 Leemann, F., Juragewässerkorrektion  
 114; — Solothurn-Münster 194; —  
 Gemeinde Aarau 336; — Basel. Situa-  
 tionsplan 340; — Basel 342.  
 Lefebre, Simplon 272.  
 Legler, G. H., und Ziegler, D. H.,  
 Reuss 226; — Zürichsee Abfluss 230.  
 Lehmann, Simmen 225.  
 Lehrer-Kapitel Dielsdorf, Bez. Dielsdorf,  
 Relief 416.  
 Leimbach 278, 389; — Attaque 407.  
 Lelewel, J., Seeland 238.  
 Léman, Régularisation 361.  
 Léman, Lac, Karten 109—110.  
 Lemerrier 56, 71, 137.  
 Lemoine, A., 70.  
 Lenk 351.  
 Lenkgegend 283.  
 Lenzburg 195; — Lenzburg-Mellingen  
 299; — Plan 394; — Schloss 394;  
 — Stadtplan 394.  
 Leo, C., Italia . . . Helvetia 29.  
 Leonard, St., 383.  
 Leonhardi, G., Poschlavo 193.  
 Lepontier, Karte 92.  
 Lerber, v. Karl, Bern, Grundriss 345.  
 Le Rouge, Malland, Karte 99; — Sa-  
 voyen, Karte 104; — Rheingebiet  
 113; — Kriegskarte, Rheingebiet  
 122; — Deutschld. n. Religionen 77;  
 — Rhein 218.  
 Leroy, Ch., Schweiz, Karte 51.  
 Leroy, L., 136.  
 Leu, J., Karte 36.  
 Leu, Kartensammlung 26.  
 Leuk 248.  
 Leuthold, Gemeinde Winterthur, Hor-  
 gen, Relief 416.  
 Leuthold, H. F., 69, 73; — Zürich,  
 Plan 386.  
 Leuthy, J. J., Karte 306.  
 Leuzinger, R., Handzeichnung der  
 Uebersichtskarte der Schweiz 24; —  
 Schweiz, Karte 51, 52, 53, 55; —  
 Atlas 52, 53; — Relief-Reisekarte  
 53, 54, 55, 57; — Schulkarten 57,  
 58; — Stumme Karte 58; — Kleine  
 physikalische Karte 58, 59; — Oro-  
 hydrographische Karte 60; — Ge-  
 wässer- und Gebirgskarte 60; —  
 Post-, Telegraphen- und Eisenbahn-  
 karte, Schweiz 69, 70; — Statist.  
 Karten, Schweiz 74; — Atlas 88; —  
 109, 110; — Grindelwaldkarte 110;  
 — Centralschweiz, Karte 111; — Reise-  
 karte, Westschweiz 120; — Schul-  
 wandkarten, Aargau 123; — Errat.  
 Bildungen, Aargau, Karte 124; —  
 Eisenbahnkarte, Aargau 124; —  
 Kanton Bern, Karte 130; — Schul-  
 karte, Kanton Bern 130, 131; —  
 Forst- und Kulturkarte 131; —  
 Schulkarte, Freiburg 133; — Karte  
 St. Gallen 134; — Karte Glarus 139;  
 — Neuenburg, Karte 151; — Solo-  
 thurn, Karte 155; — Tessin, Karte  
 157; — Zürich 170; — Karte eines  
 Theils von Unterwalden und Uri 192;  
 — Tödi 193, 200; — Grindelwald  
 194, 218; — Berneroberrand 194; —  
 Rigi 195, 200, 201; — Amtsbezirk

- 199; — Schweizeralpen 214; — Turtmannthal 215; — Gürben 227; — Tre Laghi 241; — Solothurn-Burgdorf, Eisenbahn 273; — Freiburgeralpen 282; — Diablerets 286; — Saas-Monte Moro 284; — Rigi, Relief 414; — Tyrol, Südbayern, Salzburg und Graubünden, Relief 413.
- Levasseur, Système des Alpes, Karte 111.
- Lewald, Aug., Postkarte 278.
- L. F. 194.
- L. F. G. C., Carte hypsométrique, Bâle 127.
- Liébaux, A., 94.
- Liébaux, Fils, 148, 149.
- Liegerz 350; — Zehntpl. 323.
- Lieli 324.
- Liestal, Kantonsbibl. 276; — Liestal-Wölfliswil, Manöverkarte 311; — Waffenplatz 314, 315; — Amt Liestal 318; — Bann 318; — Kadasterplan, Kupferstech 343; — Plan 343; — Relief 411; — Kaserne 411; — Kantonsbibliothek 418.
- Lilaz 329.
- Limmat 219, 220; — Linthkorrektion 221, 222, 223, 224, 225, 227; — Notizenblatt 227; — Linthcanal 228; Linththal 232; — Limmatgegend 300; — Limmat-Lauf 302; — Uebergang 303; — Limmthal, Panorama 480.
- Lindau, Panorama vom Hafen 485.
- Lindt, F., Triangulation von Bern 17.
- Lindt, R., Panorama der Porta da Spescha 441.
- Linth, Quellgebiet, Relief 412.
- Linthkorrektion, Karte 114; — Linththal 283.
- Lippersweilen 300.
- Lips, F., 59; — Eisenbahnkarte, Schweiz 70; — Archäolog. Karte 131, 133.
- Lisehanna, Piz, Panorama 412.
- Literatur der Landesvermessung 1.
- Literatur, Geodätische 3, 14.
- Literatur, Allgemeine geodät., 15.
- Litt. Fehde: Tralles-Weiss 4.
- Livinthental 185.
- Livre, le, rouge 305.
- Locarno 377; — Biblioteca Patria 377.
- Locarno-Coire, passage des alpes 256.
- Locher, J. H., 50, 72.
- Lochmann, J. J., Atlas 52.
- Lochner, J. C., Rheingebiet 114.
- Loèche les bains, Plan 248.
- Löffel, D. H., Kadasterplan Basel 342.
- Logerot, A., 56.
- Loges 245, 248, 250.
- Lohbauer, Thuner-Allmend 309.
- Lohner - Blümlisalp - Alteis, Panorama 422.
- Lohner-Stockhorn, Panorama 430.
- Löhrwald, Plan 320.
- Lois fédérales, Bureau topographique 14.
- Lokalbahnen, Projecte 260.
- Lommel, Th., Simplan und Gotthard 272.
- Lonay 328.
- Longchamps 100; — Département Mont Blanc, Karte 112.
- Longin, Sequanorum delineatio 111.
- Longmans, Green & Cie., 109.
- Loon, von, 73.
- Lorenz, C., Zühl 223, 228.
- Lorenz, R., St. Gallen 353.
- Lory 191, Bern 253.
- Lorzenkarte 226; — Lauf 231.
- Löschner, Val. Friedr., Brugg, Plan 393; — Befestigungsplan von Brugg 394; — Fortificationsplan von Brugg 394; — Lenzburg, Plan 394; — Bern, Fortificationsplan 397; — Nidau, Befestigungsplan 398; — Morges, Befestigungsplan 400; — Nyon, Fortification 401; — Nyon, Plan 401.
- Lötschbergbahn 265.
- Lötschenlücke, Panorama 426.
- Lötschenpass, Panorama 476.
- Lötschthal 282.
- Lotter, T. C., Helvetia, Karte 39, 42, 44; — Südschweiz, Karte 103, 105; — Nordostschweiz 103, 104, 105; — Bern 106; — Kriegskarte, Rheingeb. 121; — 125; — 126; — 138; — Giarus 138; — Schaffhausen 157; — Schwyz 154; — Zürich 168, 169; — Pilatus 183.
- Loup, Sam., Manuscrit des 13 Cantons 42; — Oberland bern., Karte 100, 182; — Reduct. v. Clermont 183; — Genfersee 236; — Planches, Veytaux, Villeneuve 381; — Villeneuve 401.
- Löw, Diff. longit., Genève-Strassbourg 9.
- Löwenberg, J., Historische Karte der Schweiz 66.
- Lowerzersee, Aussicht 460.
- Loys de Chéseaux, Ph., 1.
- Lubini, J. G., Lugano 377.
- Ludwig, J. M., Pontresina 195.
- Luftbahn 270.
- Lugano, Bibl. Canton. 239.
- Lugano, Strassen 276, 377; — Plan der Stadt 378; — Umgebung 378; — Panorama 466.
- Luganersee 234, 236, 237, 238, 239, 241, 242, 466.
- Luggert van Aense 96.
- Luggithurm-Glockhaus, Panorama 424.
- Lugtenburg, J., Rhaetia, Karte 142.
- Lukmanier 270, 271, 280, 281.
- Lugnersee 239; — Relief 414.
- Lustorf, Panorama 439.
- Lüthardt, F., Vermessungen, Kanton Bern 6, 172; — Karte v. Schwarzenburg, Seftigen 172; — Netz dazu 172; — Netz Laupen-Aarberg 172.
- Luthern 323.
- Luthernbad, Ansicht 447.
- Lüthy, E., Plan, Kappelerkrieg 307.
- Luttenschlager, Jean-Fridolin und Seckinger, Grégoire, Fribourg 351.
- Lutz, M., Baselbiet, Karte 127; — Hauenstein 278; — St. Jakob 304.
- Lutz, R., Netzplan zu Thurgau 21; — Waldpläne 292.
- Lutz, R., Stengel, R. und Jacky, W., Bern, Plan 348.
- Lutzsleisig, St., Schantzen 400; — Relief 410.
- Luyts, Joh., La Suisse, Karte 32.
- Luzern, Die topographische Kommission 7; — Karte von Gerster 8; — Triangulation 19; — Gegend, Karte 110; —

- Kanton, politische und topographische Karten 144—147; — 182, 184, 186, 188, 189, 190, 191, 192; — Originalkarten 144—145; — Lucern. Republica, Handzeichnung 146; — Grenzkarte 147; — Aemterkarte 147; — Topographische Karten 147; — Statistische Karten 148; — Hagelkarten 148; — Staatsarchiv 173, 188, 189, 190, 208, 213, 225, 288, 240, 350, 367, 368, 370, 371, 376, 413; — Bibliothek des Vereins der V Orte 366, 379, 400, 404, 406; — Grundriss 366; — Pläne 366—370; Bireggwald 367; — Umgebung 367; — Bruch 367; — Obergrund 367; — Mübli-gasse 368; — Stadtbauamt 367, 368, 369; — Topographische Karte 368, 370; — Dispositionsplan 369; — Wasserversorgung 370; — Katasterpläne der Gemeinden 370; — Bürgerbibliothek 189, 409, 417, 447; — Korporations-gemeinde 409; — Gletschergarten, Relief 413; — Naturalienkabinet 413; — Stadtbibliothek 429; — Panora-ma 447, 448, 449, 450, 451, 452; — Ansicht vom Gütsch 450, 452; — Panorama vom Sonnenberg 450, 451; — Aussicht 448; — Panorama vom Studhalden 451; — Gebirgs-panorama 451, 452; — Drahtteil-bahn Gütsch 452; — Stadtplan 201; — Grenzkarten 208; — Stadt-bibliothek 208; — Grenze zum Frey-  
Amt 210; — Grenzkarten 213; — Wasserbaukarten 224; — Wasser-kraft Reuse 226; — Stadtbibl. 244, 255, 256, 258, 270, 277, 279, 291, 297, 324; — Wasserversorgung 226, 290; — Luzern und Umgebung 271; — Bahnhof 271; — Strassen-pläne 277; — Wege und Fusssteige 302; — Umgebung 904; — Sonder-bund 305, 306; — Lager v. Luzern 307; — Manöverkarte 309; — Waffen-platz 314; — Herrschafts-Zehnt- u. Gemeindegüterpläne 323—324; — Stadt- und Ortschaftpläne 366—371; — Schlacht- und Gefechtspläne 406; — Reliefs 418.
- Luzern-Gothardbahn 259; — V-5rtige Vereinsbibliothek 252, 305.  
Luzernersee 450.  
Luzern-Zofingen, Eisenbahnban 255.  
Luzern-Zürich, Eisenbahnbau 255.  
Luziensteig, Karte 296, 297, 301.  
Lyon-Genève chem. d. fer 255, 258.  
Lyss-Herzogenbuchsee-Zofingen 261.
- ## M.
- Maasssystem 5.  
Macognin 330.  
Macolin, Panorama 438.  
Maderanerthal, Gesteinskarte 249; — Karte 285; — Panorama 417, 469.  
Mader, J., Konstanz und Kreuzlingen 379.  
Madulein, Waldung 294.  
Maelen, Vander. 68.  
Maggi, G. B., Savola, Karte 108.  
Maggia 282.
- Maggini, G., MontCenis, chem. d. fer 258.  
Magin, Ant., Sösdachweir, Karte 105.  
Mägia, Alb., Kanton Schaffhausen 413.  
Magnat-Gloor, Waadt, Karte 163.  
Magnin, Sam., Aarburg 353.  
Mähly, Frd., Basel, Plan 340.  
Maienfeld, Plan 965.  
Mailand, Karte 97, 99, 101, 102, 104, 105, 156; — Panorama vom Dom aus 488; — Panorama von Stadt und Umgebung 483.  
Mainghorn, Panorama 476.  
Majeux, A., Fribourg, Karte 133, 195.  
Major, J., 140, 141.  
Maley, Vallon, Plan 373.  
Mallet, H., Karte, Schweiz 40; — Republik Helv. 44, 45; — Environs Genève, Karte 136; — Environs Genève, Karte 101, 183; — Suisse Romande, Karte 102, 161; — Leman 107; — Waadt, Karte 161, 162; — Wallis, Karte 165; — Lac de Genève 237; — Genève 358.  
Maloja 283, 365.  
Malte-Brun, Précis. géogr. 87.  
Malte, F., 151; — Waadt, Karte 162; — Lausanne, Plan 380.  
Malters, Pfarrarchiv 370; — Topogra-phische Karte 370.  
Malz 300.  
Mammern 327.  
Mandrot, A. v., Atlas, Schweiz 66, 88; — Evêché de Lausanne, Karte 118; — Neuenburg, Karten 151, 194, 202; — Wallis, Karte 165; — Pennin. Alpen 215; — Jurage-wässerkorr. 240; — Bonneville, mines 245; — Manöverkarte 306, 308-314; — Birrfeld, Manöverk. 309; — Chaumont 324; — Neuchâtel 372; — Verrières, Carte 373; — La Sagne, Carte 373.  
Manesson Mallet, A., Suisses, Karte 32.  
Manegon 56.  
Männedorf, Relief 415.  
Männiflüh b/Särliswyl, Aussicht 437.  
Männlichen, Panorama 426.  
Männiflüh, Panorama 427.  
Männiflüh-Berra, Panorama 447.  
Mansfeld, J. E., 183.  
Manuel-Atlas 54.  
Manuel, Gabr. Vict., Zehntpläne 322.  
Mappa, geogr., Suevia, Helvet. etc. 44.  
Mappa, Territ. Glaronensis 138.  
Mappamondo del XIII. Secolo 286.  
Marc, C., 188.  
Marchand, L., Chaux-de-Fonds 372.  
Marchi, Abr., Bern, Muristalden 275.  
Marchetruz, Molasse 248.  
Marchen-Peripherie 290.  
Marcuse, H., Lac de Neuchâtel 190.  
Marie, P., 56.  
Marienberg b/Kempten, Panorama 435.  
Mariette, P., 31, 32.  
Maristellanus (Meglinger), F. J., Wet-tingen 176.  
Marquis, Grensplan gegen Frankr. 298.  
Marscholhorn, Panorama 443.  
Marteau, Am., Gotthard 257, 278.  
Martel, A., Aiguille du Götter 286.  
Martel, P., Geneva 181, 357.  
Martelli, A. E., Bacini di Verra e di Ventina 287.

- Martens, Panorama de Lucerne et du Rigi 451.
- Martigny 197, 266, 267, 281.
- Martin & Amstein 198.
- Martini, Martinus, Plan von Luzern 4, 351; — Luzern, Grundriss 395; — Murten-schlacht 406.
- Marval, Ls., de, Vallon de Voens, Maley et Frochaux 379.
- Masein, Waldung 294.
- Masset, Is., Mont-Risoux 327; — Yverdon, Plan 401; — Ste-Croix 402; — Petra felix 402; — Ballaigues 402.
- Masson 56.
- Materialien des Eidgen. topographischen Büreaus 16.
- Mathon, Panorama 443.
- Matterhorn-Gruppe, Relief 415.
- Matthey, Seeland 229.
- Mattwald, Panorama 476.
- Matzeried 320.
- Mauren 326.
- Maurer, J., Temperaturbest. 6. Apparat v. Ibanez 10.
- Maurice, St., 275; — Relief 415.
- Maurice, Rhone 223.
- Mausler, J., 181.
- Mauwylersce, Mauensee 225.
- Mayenfeld, carte 296.
- Mayer, J., Wettingen 176; — St. Gallen 354.
- Mayer, J. B., Kanton Genf, Karte 137, 191; — Genève 359.
- Mayer, J. R., Grand-Laconnex, Pregny, Vernier, Hermence, Jussy, Corsier, Collonge, Bellerive, Meinier, Choulex, Coligny, Vandœuvres, Eaux-vives, Compesières, Perlier-Certoux, Bernex-Onex, Confignon, Carouge, Lancy, Veyrier, Troinex 364; — Communes du canton de Genève, Petit-Laconnex, Plainpalais, Chesne-Bougerie et Chesne-Thonex, Avusy-Laconnex-Soral, Presingues, Avully, Cartigny, Aire-la-Ville, Chancy, Versoix, Collex, Bossy, Genthod, Céligny, Dardagny, Satigny, Russin, Meyrin 363.
- Mayer, K., 61; — Geolog. Stufe von Einsiedeln 61; — Geolog. Karte von Thun 62.
- Mayer, T., Karte von Scheuchzer 35; — Helvet., Karte 37, 44; — La Suisse 37, 85; — Savoia, Karte 99; — Nordost-Schweiz 101.
- Mayerhofer, H., Aussicht vom Sonnenberg 451.
- Mayor-Deglon, L., Neuenburg, Karten 151; — Le vignoble St.-Blaise 200; — Neuchâtel, Plan topographique, statistique et historique 371.
- Mayr, J. G., Atlas 51; — Tyrol 108; — Nordwest-Schweiz, Karte 111.
- Maysholz 290
- Mechel, Ch., de, Tirol, Karte 104; — Suisse, Carte 41; — Républ. Helv. 41, 45; — Pfyffer's Relief, Karte 103; — 126; — Rhétie, Karte 143; — Basel 186; — Vorarlberg 189; — Gotthard 243, 276; — Huningue, Défense 406; — Berge der Vierwaldstätter, Panorams 456.
- Medici, Franc., Lugano 377.
- Meggen 324; — Panorama 453.
- Meggen, Jos., Basel, Karte 28.
- Mégroz, Lavanchy, Cassat et Burnier, Jorat 182.
- Meidenhorn - Zehndenhorn, Panorama 473.
- Meienberg (Rapperswyl) 458.
- Meinier, Plan 364.
- Meinisberg 322.
- Meiringen 282; — Panorama 427.
- Meisser, E. u. W., Churwalden, Relief 413.
- Meissner, Karte 243.
- Meister, Seengen, Pfarrpfundgut 336; — Flurlingen 393.
- Meister, U., Pläne, Burgunderkriege 307.
- Meldegg, Panorama 419.
- Melotte, S., Jorats 179; — Lausanne 179; — Flon 179; — Vernaud 181; — Monthéron 181.
- Melzel, J., 119.
- Memminger, A., Alpenbahnen 272.
- Mémoire zur Landesvermessung 4.
- Mendrisio, Bergbahnproject 282.
- Mendrisio-Locarno, Eisenb. 264.
- Mengisdorf 320.
- Mengold, C. W., Graubünden, Karten 143, 144.
- Mentelle, F., Schweiz, Karte 40; — Allemagne 44, 46, 85.
- Mentonnex, l'Armany 329.
- Mentzinger, Joh. H., Stein 374.
- Mentzinger, Joh. Jak., Schaffhausen 373.
- Menzenberg, Panorama 452.
- Menzingen, Wege und Fusssteige 302.
- Menznau, Plan 371.
- Mercator, G., Helvetia, Karten 34; — Atlas minor 80; — New-Atlas 80, 81, 82, 91; — Centralschweiz 96; — Lombardia 96; — Argow 96; — Wiflisburger Gow 92, 97; — Rhactien 141; — Lacus Lemanus 233, 235; — Estratto dall'Atlante 286.
- Merian, A., Eisenb. Val de Travers 271; — Strassae Hauenstein 278.
- Merian, Topographia 30, 32, 92, 216, 234; — Sabaudia, Karte 95; — Baselbiet, Karte 125; — Unterwalden 160; — Wallis 164; — Rheinquellen 215; — Freiburg 351; — St. Gallen, Grundriss 352; — Genève 357; — Luzern 366; — Neunkirch 374; — Frauenfeld 378; — Diessenhofen 378; — Tugium 383; — Tigurum 384.
- Merian, A., Grenze Basel-Frankreich 212; — Vierwaldstättersee 234; — Thunersee 242; — Mönchensteinerwald 318.
- Merian, F., Baselbiet 126.
- Merian, Joh., Casp. Stocker, Joh. Jak. Mentzinger, Schaffhausen 373.
- Merian, Math., Herisau 337; — Basel, Plan 338; — Glarus, Plan 364; — Solothurn, Plan 375.
- Merian, Math. (der ältere), Basilea 338.
- Merian, P., Geolog. Karte, Basel und Umgebung, 115; — 2 Karten 244; — Kanton Bern 139.
- Merian'sche Erben 31, 32.
- Merveilleux 35, 43.



- Merveilleux, D. F., Neuenburg, Karten 148—150.
- Merz, J., Heiden 337; — Panorama von der Hohenalp 418; — Panorama von der Hundwylerhöhe 418; — Panorama vom Luzenland 418.
- Merz, J. J., Herisau und Umgebung 337.
- Merz, L., Herisau, Plan 337.
- Merz, Oberst, Appenzell, Vogteien, Karte 125; — Originalzeichnungen zur Karte St. Gallen-Appenzell 134.
- Merz, Panorama vom Napf 437.
- Merz, Pfr., Schönberg(Thunersee), Panorama 437.
- Messag. Nouv. Suisse, Baselbiet, Karte 128; — Freiburg, Karte 133; — Genf, Kantons-Karte 136.
- Messerschmied, J. B., Dreiecknetz d. Schweiz 11; — Vermessung der Schweiz 11.
- Messmer, F. A., Amtsbezirk Bern 172; — Berner Oberland 191, 192, 203; — Bern, Plan 346; — Bremgarten 350.
- Messung, Trigonometr., 5.
- Metellus, J., Francia, Austrasia, Helvetia, Karte 29.
- Metternich 149.
- Mettler, P., Graubünden, Relief 413.
- Mettmen-Schongau 324.
- Meyenfeld, Schlachtenpläne 406.
- Meyenfeldt 173, 185, 284.
- Meyer, A., Karte von Schepf 94; Nötzi, Thurgau, Karte 157.
- Meyer-am Rhin, Luzern, Originalkarte 144.
- Meyer, C., 31; — Karte von Gyger 31, 32.
- Meyer, D. u. Merz, Pfr., Schönberg (Thunersee), Panorama 437.
- Meyer, Genève 358; — Solothurn, Plan 375; — Panorama von Luzern 450; — Panorama vom Stollen b/Wyl 459.
- Meyer, F., 152; — Basel 175; — Rhein 176; — Ober-Elsass 176; — Distanztafel 176; — Reigoldswell 176; — Allment 176; — Grenzkarte 206, 207; — Hagenau 317.
- Meyer, F. E., 108, 123.
- Meyer v. Knonau, Aelteste Schweizerkarte 2.
- Meyer, G., Panorama vom Rigi-Kulm 462; — Panorama vom Nollen-Hasenruch b/Wyl 466.
- Meyer, G. Fr., Birseck 316; — Bascl-Münchenstein 317; — Kloster Schöntal 317; — Michelfeld 317; — Itzlingen 288; — Fortifikation Gross-Hünningen 396.
- Meyer, G., v. Knonau, Atlas, histor.-geogr., der Schweiz 67, 88; — Alpes pittoresques 108.
- Meyer-Gloggnier, Louis, Panorama des Luzernersee's 450.
- Meyer, Hionon., 6.
- Meyer, J., Thurgau, Karte 160, 167; — Stein (Basel) 316; — Territorium Basiliense 175; — Münchenstein 175; — Biel-Benken 175; — Liestalleramt 175; — Waldenburgeramt 175; — Hombergamt 175; — Michelfelderhof 176, 316; — Sissach 176; — Bürs 215; — Rhein 216; — Weill-Riechen 316; — Riechen 316; — Basel 316, 319; — St. Michaels 316, 317; — Basel, Bann 318; — Bern, Plan 344.
- Meyer, Jos., Kleinwangen, Burgruine 405.
- Meyer, J. A., Triangulat. v. Genf 19.
- Meyer, J. B., Genève 360, 361.
- Meyer, J. G. F., Baselbiet, Karte 125, 126, 174; — Bruderholz 175; — Basler Neue Welt 174; — Bürs 174; — Bruderholz 174.
- Meyer, J. H., Livinththal 185, 187; — Unterwalden, Karte 252; — Zürich, Kriegskarte 303; — Zürich, Belagerungsplan 402; — Zürich, Kriegsschauplatz 708.
- Meyer, J. J., Reise im Tyrol 191.
- Meyer, Schweiz 136, 197.
- Meyer, H. D., röm. Alpenstrassen 253.
- Meyer, M. J., Riehen 317.
- Meyer, J. M., Plan 325.
- Meyer, Joh., Eidgenossenschaft, Karte 171, 190; — Vilmergen 298; — Baden 307.
- Moyer, J. R., 1, 2, 4; — Atlas 4; — Manuscripte 5; — Atlas 44, 54, 86, 127, 142, 146, 160, 186; — Brugg und Stülli, Relief 410.
- Meyer, J. R., Genève 361.
- Meyer, J. R., Müller, J. E. u. Weiss, J. H., Berner-Oberland, Relief 411.
- Meyer, L., Rigi-Diorama 462; — Toposcopisches Panorama vom Rigi-Kulm 462.
- Meyer, M. W., Sternwarte Genf 16.
- Meyer, P., Genève 368.
- Meyer, R., 6; — Panorama du Righi 462.
- Meyer, X., Unterwalden, Karte 161; — Vierwaldstättersee 240.
- Meygret 120.
- Meykirch 322.
- Meyrin, Plan 363.
- Mézery et Jouxteus 180.
- Mézery 329.
- Mezger, J. J., Atlas 56, 87.
- Michaells, E. H., Triangulation v. Kanton Aargau 16; — Netzplan u. Nivellements-karte 16; — Trigonometr. best. Höhen 11; — Topographische Karte, Aargau 123; — Nivelirungskarte, Aargau 124; — Crestinismus, Aargau, Karte 124; — Tessin, Karte 156; — Aarau 196; — Splügen 244, 279.
- Michaels, St., 316, 317.
- Michal, Schwaben, Karte 103.
- Michel 107, 116, 117, 190.
- Michelfelden 176, 316, 317, 319.
- Micheli du Crest 1, 3; — Manuscript-bund 3; — Mémoire über die Landesvermessung 4; — Mémoire 6; — Prospect 4, 99; — Genève 303; — Plainpalais et St-Gervais 399; — Pilatus - Gspaltenhorn - Blümlisalp, Panorama 417; — Urirothstock-Jungfrau, Panorama 417; — Gletscher-Panorama 417.
- Micheli, Eisenbahn 270, 271, 273.
- Micheli, Her. 102, 138, 357, 359, 360.

- Michell, M., Genève 357.  
 Michelskreuz, St., Panorama 452.  
 Miécourt, Château, Relief 412.  
 Mieulet, Mont Blanc 213.  
 Miezdi, Fiz, Panorama 443.  
 Migeon 53, 88, 89.  
 Militärkarten 296—306.  
 Militärkreise der Schweiz, Karten 78.  
 Milizeninfanterie 807.  
 Mille, Abrégé . . . de Bourgogne 38.  
 Mineralquellen der Schweiz, Karte 66.  
 Minnich, J. A., Baden 396.  
 Mirani, A., Aare 220; — Eau Froide 220; — Zühl 220; — Papiermühle Bern 275.  
 Miranj, Berne, Environs 344; — Bourg de Chêne 364.  
 Mittagstuh-Seeberg-Holzenuh 427.  
 Mittagshorn, Panorama 426.  
 Mittelberg (Samaden), Ansicht 444.  
 Mittensteiner, St. Gallen-Appenzell, Karte 134.  
 Moccetti, A., Lugano 377.  
 Möckli, Hans Ulr., Klein-Andelfingen-Bann 391.  
 Moegle, J., Niesen, Panorama 428.  
 Moeveran, Grand 281, 286.  
 Möhlin-Ryburg, Eisenbahn 261.  
 Mohr, E. R., Triangulation vom Kanton Glarus 19; — Alte Triangulation von Luzern 19; — 139; — Postkarte der Schweiz 68, 69.  
 Mohr-Jost, Renggbach 220.  
 Moithey, Cantons suisses, Grisons 38.  
 Mojsisovics, E., Geologische Uebersichtskarte, Ost- und Westalpen 65.  
 Môle, Panorama 457.  
 Molérius, E., Jorat 173.  
 Moléson-Titlis, Panorama 436, 438.  
 Molière, Seegebiet der Schweiz, Karte 113.  
 Moll, A., Bodensee, Römerbauten 254.  
 Moll, H., Neuenburg, Map of, 148; — Switzerland, Karte 34.  
 Möllinger, O., Kartenprojektion 16.  
 Mollo, P., Ostschweiz, Karte 107.  
 Mollodin 329.  
 Momfort 72.  
 Mommsen 66.  
 Monbenon 890.  
 Mönch-Jungfrau-Sulegg, Panorama 422.  
 Mönchensteiner Bann 317, 318; — Waldbann 318.  
 Mondhare 39, 68, 120.  
 Monet, St. Imier 351.  
 Monnard 108.  
 Mont 180, 181, 330.  
 Mont Avril, Panorama 475.  
 Mont Billat-Mont-Blanc-Le Bargy, Panorama 488.  
 Mont-Blanc 191, 200, 213, 214, 215, 249, 272, 281, 285, 286, 287; — Relief 415; — Panorama 416, 440, 474, 477, 486; — Mont-Blanc-Genfersee, Panorama 438; — Mont-Blanc-Jungfrau-Eihorn, Panorama 479; — Mont-Blanc-Mont-Mt. Risoux, Panorama 472.  
 Mont Brévent, Panorama 417, 486.  
 Montbrillant-Annemasse, Eisenb. 271.  
 Mont Collon 285.  
 Mont Gelé, Panorama 474; — Mont Gélé-Ruinette, Panorama 477.  
 Mont Joli, Panorama 417; — S. W., Panorama 487.  
 Mont Mort, Panorama 474.  
 Mont Mouvin bis Val de Flascin, Panorama 489.  
 Mont Pers, Panorama 444.  
 Mont Risoux 327.  
 Mont-Sagne 245, 250.  
 Mont-Tabor-Neye-Roche de Baune, Panorama 468.  
 Mont Terrible 250; — Mont Terrible-Fringell, Relief 411.  
 Mont Velan, Panorama 478, 479.  
 Montagnes du Val de Travers 467.  
 Monte Bianco 487.  
 Monte Cervino, Panorama 475.  
 Monte della Diagrazia 280, 285; — Panorama 488.  
 Monte Enillus, Panorama 417.  
 Monte Ferrato 269.  
 Monte Generoso 263; — Panorama 465, 466.  
 Monte Lun, Panorama 416; — Lösis, Panorama 416.  
 Monte Ortiolo, Panorama 417.  
 Monte Rosa 214, 285; — Monte-Rosakette, Relief 410; — Monte-Rosa-Gruppe, Relief 415; — Panorama 477.  
 Monte Rosa-Gabelhorn, Panorama 479.  
 Monte Saente e Lomar 300.  
 Monte Salvatore, Panorama 417.  
 Monte Superga, Panorama 417.  
 Monte Tonal bis Monte Spenal 300.  
 Montet, A., Vivay 401.  
 Montheron 329.  
 Monti, F., La Suisse, Karte 44, 45, 136.  
 Montmollin, Jura Neuchât. 244.  
 Montreux 330; — Vue panoramique 471; — Montreux et Chillon 381; — Montreux et environs 381.  
 Möntschelenberg, Panorama 427.  
 Monty, F., Westschweiz, Karte 106, 183.  
 Moos, grosser Situationsplan 323.  
 Morel, Jura 253.  
 Morettini, Piétra, Bremgarten, Befestigung 297; — Id. v. Baden 297.  
 Morgarten 304, 307.  
 Morgenberghorn, Panorama 420, 427.  
 Morges, Befestigungsplan 400; — Schloss und Hafen 400, 401; — Combats 407.  
 Moritz, F. W., Panorama des Alpes, pris de Neuchâtel 456.  
 Moritz, St., Pontresina 267; — St. Moritz, Exc.-Karte 283; — Waldungen 293; — Plan 365.  
 Morlot, A., Eiszeit, Karte 65; — Geologische Karten 248; — Archäolog. Wandtafeln 254, 255; — Hémirama de Lausanne 472.  
 Mörsburg, Panorama 480.  
 Mortel, Panorama 443.  
 Morteyts-Dt. de Corjon, Panorama 470.  
 Mortier, La Suisse, Karte 31, 42, 44; — France 31; — Karte von Scheuchzer 35, 43, 82; — Karte 95, 96, 97, 104, 111, 114, 140, 142; — Neuenburg 149, 150; — Toggenburg 178; — Rhein 216; — Reuss 217; — Flthase 217, 218; — Genève 357, 399.  
 Mörtachwyl, Geometrischer Plan 356.  
 Mösch, C., Geologische Karte, Aargau, 61; — Geologische Karte, Brugg

- 62, 63, 246, 249, 250; — Geologische Karte, Säntis 61; — Geologische Karte, Nordostschweiz 61; — Geologische Karte, Kanderthal 62.
- Mosen 324.
- Moser, Bahnhof Zürich 274.
- Moser, Rob., Beinwyl-Mümliswyl 279.
- Mosnang 327.
- Môtiers 251.
- Moudon, Plans 381.
- Mousson, A., Neue Muttermasse 15; — Aix 192; — Baden 203.
- Mouvements du sol observ. de Neuchâtel 9.
- Möynier, G., 196, 188, 242, 258, 271, 360, 361, 399.
- Mühlberg, F., Aargau, Karte 246; — Aare bei Aarau 248.
- Mühlheim (Thurgau), Panorama 466.
- Mülina, Panorama 427.
- Müller, Triangulation von Schaffhausen 20; — Netzskizzen zu Wallis 23; — Passage du St. Gothard 24.
- Müller, A., Geologische Karte 61, 62, 129, 245.
- Müller, Alb., Panorama vom Höchenschwand 485.
- Müller, Antiquar, Bern 346.
- Müller, Atlas, Schweiz, Karte 34.
- Müller, B., les Etats Sardes 253.
- Müller, C. K., Seidenindustrie, Karte, Zürich 171.
- Müller, C. L., Waldpläne 292.
- Müller, E., Aarberg-Siselenstrasse 278.
- Müller, F., 122.
- Müller, Franc., Gümminen, Pont et Passage 398.
- Müller, Freiburg, Karte 132.
- Müller, H., Eisenbahn 269; — Zürich 442.
- Müller, J., Panorama vom Rigi-Scheidegg 463.
- Müller, J. C., Atlas 57, 87.
- Müller, J. E., Schreiben an die Schw. Naturf. Ges. 6.; — Bas-Relief 200, 212; — Alpen-Relief 409; — Belpberg, Gebhardsberg, Unterengadin, Simplon 409; — Berner-Walliseralpen, Genfersee-Gotthard 409; — Berner-Oberland, Relief 411; — Engelbergerthal, Relief 414; — Panoramen und Skizzen 416, 417.
- Müller, Ig., Luthernbad, Ansicht 447.
- Müller, J. J., Weesen 223.
- Müller, J. M., Appenzell, Karte 125.
- Müller, Joh., Copien der Gyger-Zürich Karte 167, 188; — Hochwachten, Zürich, Karte 168, 169; — Rheintal 188; — Küssnacht und Herrliberg 188; — Tössstock 210; — Grenze Zürich-Uznach 210; — Stäfa 210; — Grenze Thurgau 210; — Rhein 220; — Römische Alterthümer in Regensberg u. ob Buchs 252; — Forstkarten 289; — Oberhard 327; — Birwingsche und Dottacher Gerichte 327; — Rossberg bei Töss, Hirslanden-Zürich-Gaisberg, Töss, Klostergüter 333; — Flaach 334; — Zürich, Schanzen 334; — Plan 386; — Zürich, Grundriss 385; — Niederglatt 391; — Wädenschweil 391, 392; — Küssnacht und Herrliberg 391; — Neftenbach 391; — Rüschlikon 391, 392; — Zürich, Fortification 402.
- Müller, J. B., Schwamendinger Wald 288; — Zehntpläne 322; — Bern, Generalgrundriss 345; — Unterer Stadtbezirk 345; — Oberer Stadtbezirk 345.
- Müller, J. U., Kriegsschauplatz 307.
- Müller, Max., Panorama vom Jakobstübel 436.
- Müller, Sam., Basel und Umgegend 395.
- Müller, Th., 192.
- Müller-Wegmann, Schwarzhorn-Panorama 431; — Panorama von der untern Baumgartenalp 440; — Panorama vom Rhätikon 444; — Panorama vom Schloss Schenkenberg und Gislihub 418; — Panorama vom Marscholhorn 443; — Panorama vom Piz Mundaun 443; — Panorama vom Muttner-Horn 443; — Panorama vom Parsenn, vom Saferpass 444; — Vom Schiahorn, ob dem schwarzen See, von ob Sedrun 445; — Vom Piz Vizan 446; — Panorama vom Kurhaus Palfriss 458; — Panoram vom Weinberg b/Einsiedeln 460; — Panorama von der Fronalp 460; — Panorama du Galm 477; — Müller-Wegmannsche Sammlung 416, 417, 418, 419, 420, 423, 424, 425, 426, 427, 428, 429, 430, 431, 432, 433, 434, 436, 437, 439, 440, 441, 442, 443, 444, 445, 446, 450, 433, 455, 456, 458, 459, 460, 462, 464, 466, 466, 467, 468, 469, 472, 473, 474, 476, 477, 478, 479, 485, 486, 487, 488, 489, 490.
- Müller, Wollenschweiler-Strasse 276.
- Müllhaupt, Reisekarte d. Schweiz 69, 120; — Militär-Verkehrs-Karte Schweiz-Italien 71; — Guide intern. d. chemins de fer 71; — Eisenbahn-, Post- u. Telegraphen-Karte 71, 274; — Voyages circulaires, Karte 71; — Carte routière 73; — Roadmap, Switzerland 73; — Westschweiz, Karte 110, 120; — Graubünden 143, 144; — Topograph. Karte, Luzern 147; — Neuenburg, Karte 151; — Uri, Karte 161; — Waadt, Karte 162, 163; — Luckmanier 194; — Thun 199; — Zermatt 199; — Aigle-Bex 200; — Vevey-Montreux 200, 202; — Splügen 244; — Schlacht bei Murten, Plan 307; — Baden und Umgebung, Kurkarte 336; — Gurten, Relief 412; — Bantiger, Relief 412; — Amoldingen 850; — Luzern und Umgebung, Plan 369.
- Müllhaupt, F. u. M., Vevey-Montreux 381.
- Müllhaupt & fils, Bex et environs 381.
- Müllhaupt, H., Thun 203, 204.
- Müllheim, 300, 327.
- Mümliswil, Plan 377.
- Münchensteiner Bann 317.
- Münster, Seeland 191.
- Münster, E., Chur, Plan 365.
- Münster, Plan 370; — Gemeindelade 370; — Ansicht 452.

- Münster, Seb., 1; — Helvetia prima . . tabula 27; — Helv. mod. Descriptio 27; — Nova Helvetiae tabula 27; — I. Tafel des Rheinstroms 27; — Pays de Souysse 28; — Nov. Rhœtiæ atq. Helvet. Descriptio 28; — Cosmographia 79, 90; — Baselbiet, Karte 91, 102, 125; — Raurach. L.d., Karte 125; — Valesia, Karte 164; — Basel 398.
- Mürren, Panorama 427.  
Mürtschenalp 249.  
Mürtschenstock, Panorama 416.  
Müswangen 324; — Bauplan 371.  
Muget 53.  
Mumpf, Fluh bei, Panorama 417; — Gasthof zur Sonne 417.  
Mundaun, Piz, Panorama 443.  
Muos, H., Helvet., Rhæt. et Val., Karte 33, 85.  
Muralt, v., Thun 349.  
Muralt, C. v., 110.  
Murdoch, nach, Bernbiet 129; — Zürich, Karte 169.  
Murer, Christ., Helvetia, Karte 29.  
Murer, J., Zürichgebiet, Karte 90, 106, 168, 170; — Rauracher, Karte 125; Thurgöw, Karte 157; — Zürich 383, 384.  
Muret, E., Nidwald, Défense 407; — Rothenthurm und Sattel, Combats 407; — Combats de la morgé 407.  
Murggebiet 227.  
Muri, Plan 350; — Panorama 418.  
Muri-Bern, Eisenbahn 269.  
Murten, 192, 254; — Murten-Freiburg, Eisenbahn 264; — Schlachtplan 296, 304, 306, 307; — Murten-Belfaux, Manöverkarte 811; — Geometrischer Plan 321; — Marais de Morat 321; — Murteneschlacht 406.  
Murtensee, 233, 236.  
Muston, Bourogne 245.  
Muttener-Bann 818.  
Muttermasse, Neue, 15.  
Muttborn, Panorama 477.  
Muttner-Horn, Panorama 443.  
Mythe, Grosse, Panorama 460.
- N.**
- Naef 69; — Rheinbrücke 222.  
Näfels, Schlacht bei, 304, 406.  
Nägelsgräth - Gries - Weisshorn, Panorama 423.  
Nair, Piz, Panorama 443.  
Nani 142.  
Nänikon 390.  
Napf, Panorama 437.  
Napier, W., Zürichseebahn 271.  
Nationalbahn, schweizerische 261.  
Nationalratskreise 52, 74.  
Navarre, M., Franc, Karte, Postrouten 120.  
Nebelhorn, Panorama 485.  
Neeb, J. H., Thurgau, Karte 159.  
Neftenbach 391, 392.  
Negrelli, Linth 225.  
Negri, Geologie, Tessin 63.  
Nell, J. P., Postkarte von Deutschland 83.  
Nella-Lukmanier, Panorama 445.  
Nellenburg 326.  
Nerach 391.  
Netz, trigon., Legnone-Bodensee 110; — Rigi-Schaffhausen 110.  
Netzhammer, R., Landesvermessung 8.  
Neubrück 323.  
Neuburg 327.  
Neuchâtel, Triangulation primaire 10, 19; — Bureau topogr. de Neuchâtel 20; — Netzplan 20; — Karte 109, 146; — Politisch-topogr. Karten 148 bis 152, 190, 195; — Geologische Karten 152, 244, 245, 248; — Statistische Karten 152; — Principatus Neocom., Karte 149; — Lac de Neuchâtel 190; — Vallée de la Sagne 198; — Noiraigue 198; — L'Arcuse 198; — Chaumont-Chasseral 198, 208; — Grenzkarten 211, 212; — L'Arcuse 226, 229; — Val de Ruz 231; — Neuenburgersee 233, 234, 238; — Seyon, Profil 243; — Neuchâtel 253; — Chemin de fer 256; — Neuchâtel-Aarberg, chemin de fer 262; — Neuchâtel-Boudry 263, 268; — Neuchâtel-Serrières, Eisenbahn 268; — Neuchâtel-St. Blaise, Trauway 273; — Herrschafts-, Zehnt- und Gemeindegüterpläne 324; — Stadt- und Ortschaftspläne 371—373; — Historische Ortspläne 405; — Reliefs 413; — Panoramen 456; — Neuchâtel, Plan 324; — Staatsarchiv 224; — Neuchâtel, Propriété de la Commune, Plan 324; — Lac de Neuchâtel, Relief 413; — Topographisch-historisch-statistische Pläne 371, 372; — Katasterplan 371; — Henripolis 372; — Mausolée de la collégiale 372; — Chastelet et bourg de Neuchâtel 372; — Promenade du Faubourg 372; — Château 372; — Tresta et Grands-Champs 372; — Katasterplan der Gemeinden 372; — Musée neuchâtelois 373; — Neuchâtel, Relief 413; — Bibliothèque 413; — Panorama ds. alpes 456; — Panorama 457.  
Neudorf 324; — Karte 371.  
Neuenegg 322; — Landgarben 323.  
Neuenstadt 350.  
Neufville, Simplon 272.  
Neuhau 251; — Thunersee, Panorama 427.  
Neunforn 327.  
Neunkirch - Asenberg, Wald 292; — Neunkirch 325; — Zwinghofplatz 374; — Ansicht 374; — Grundriss 374.  
Neurone, P., Tessin 184, 185.  
Nick, R. 49.  
Nicolalthal 261.  
Nicolet, Neuenburg, Karte 151, 201, 244.  
Nidau, Oberholz 320; — Plan von Stadt und Schloss zur Befestigung 398.  
Niderist, J. R., Schwyz 182.  
Nidwalden, défense 407.  
Niederbuchsiten 355.  
Niederglatt 391.  
Niederhorn, Panorama 421, 427.  
Nieder-Lunnern 391.  
Nieder-Neunforn 326.  
Niederöst, J. R., v., Schwyz 182; — Limmat 219; — Bünden - Sargans 182; — Toggenburg 182; — Schutt-

- gobiet Rigi 188; — Grenze, Schwyz-Lugano 208; — Rheingegend, Relief 413.
- Niederurnen 231.  
Niederwyl 322.  
Niesenbahn 267; — Niesengebiet 289; — Niesca, Panorama 417, 427, 428; — Niesen-Cornettes, Panorama 423; — Niesen-Gurnigel, Panorama 432.  
Nigg, Balthas., Panorama von Luzern 448.  
Nillion 320.  
Niox, Schweiz, Karte 56.  
Niveauxflächen 7.  
Niveaukurven 7.  
Nivellement 10, 11.
- Nods 350.  
Noë, F., Geolog. Uebersicht, Alpen, Karte 65.  
Noirjean, Katasterplan, Jura 349.  
Noirmont 308.  
Nolin, J. B. 36; — Théâtre de la guerre Italie 77, 94; — Tirol, Karte 97; — Mailand Karte 97; — Gallia 98; — France 100; — Savoyen, Karte 104; — Lombardie, Karte 105; — Rheingebiet 119, 216, 222; — Konstanz 180.  
Nollen-Hasenruch (bei Wyl), Panorama 466.  
Nordostbahn, Karte 256, 260.  
Nordostschweiz, Karte 101, 103, 104, 105; — Eisenbahnkarte 119; — Regenkarte 120.  
Nordschweiz 106, 122.  
Nordwestschweiz 105, 111.  
Normalien 257, 294.  
Normann, Geographie des Schweizerlandes 1.  
Nöthinger, Nikl. 320.  
Notizen, Topogr. 7; — Hypsometr. 12.  
Nötzli, H., Thurgau, Karte 158.  
Nötzli, J., 2. Thurgau, Karten 157, 158, 159, 160; — Kilchberg 332; — Bischoffzell 379.  
Nötzli, J. C., March-Zeichnung 333.  
Nötzlinns, Joh., Grenzscheidung 325; — Ritzis-Buwel 326; — Busnang 327; — Edelhausen 327.  
Noverray, F. et Cie. 52, 120, 137, 138.  
Novum-castrum 405.
- Nürenstorf 331.  
Nüscherer-Usteri, Zürich, Nachbargemeinden 389.  
Nussbaumen 379.  
Nuth, G., St. Micheal, Zug 383.  
Nyon, Plan 254, 329, 401; — Fortification 401.
- O.**
- Obach, H. C., Panorama des Bodensees 484.  
Oberaarhorn, Panorama 428.  
Oberalp - Lekihorn - Galenstock, Panorama 428.  
Oberalpstock, Panorama 444.  
Oberalm, Plan 350.  
Oberbergfluh, Panorama 428.  
Oberberghorn, Panorama 429.  
Oberdürnten, Gebirgsansicht 480.  
Ober-Engadin 247, 250, 287, 299, 301; — Relief 413.  
Ober-Fritternalp, Panorama 469.  
Obergestelen 284, 285.
- Ober-Hallau 325.  
Oberhaali, 250, 283.  
Oberkirch, Waldtheilung 291.  
Oberland, Bern., Karte 111, 197, 202, 203, 214; — Carte prat. 111, 119, 120, 193.  
Ober-Leimbach, Sihlhölzlin 289.  
Ober-Lunkhofen 316.  
Ober-Neunforn 326.  
Ober, P., Berner Oberland 193.  
Ober-Stammen 393.  
Ober-Schongau 324.  
Oberstrass 389.  
Ober- und Unterengadin, Panorama 443.  
Obriet, Oberberghölzer bei Dürnten 291; — Wetziker- u. Hinweiler-Torfrüeter 335; — Katzenrüti-Hof 335; — Rüti 335; — Kyburg 335; — Schloss Kyburg 392.  
Obriet, A., Basel 340.  
Observat. astronom. 6, 8, 9.  
Observat. limnimétriques 7.  
Ochsen, Panorama 428.  
Ochsenbein, U., Murten 306.  
Ochsen-Berra, Panorama 438.  
Ochsen-Moléson, Panorama 428.  
Ochsen-Rochers de Mémise, Panorama 439.  
Ochsenstock, Panorama 440.  
Oesingen, Plan 377.  
Oeshnengrat, Panorama 428.  
Oesfeld, C. W. v., Uebersicht der Hilfsmittel für eine Schweizerkarte 6; — Literatur der bessern Karten der Schweiz 26.  
Ofenhorn, Panorama 443.  
Offenhäuser, Neuchâtel, Katasterplan 371.  
Offenhäuser, M. R., Bex, Plan 381.  
Ogens 328.  
Ogler, Wallis, Karte 164.  
Oldenhorn, Panorama 428, 470.  
Oldenhorn-Körbliflüh, Panorama 433.  
Oldenhorn-Niesen, Panorama 438.  
Olivier, S., Dézaley 177.  
Olten 326; — Plan 376.  
Opérations trigonométriques 10.  
Opikofer, J. J., Utzenatorfwald 282.  
Oppermann, Zermatt 199; — Saas 199, 205; — Panorama vom Rigi 462.  
Oppikofer, J. J., Aare 224; — Zihl 228; — Juragewässer 228; — Katasterplan Jura 349; — Trigonometrisches Netz von Bern, Grundriss der Stadt Bern, Plan der Stadt Bern 346; — Grundriss Berns 346.  
Oppikofer, F., Aussersihl 389.  
Opplinger, J. J., Juragewässer correction, Karte 114.
- Orell 166.  
Orell, Füssli et Cie., Karten 46, 47, 49, 70, 87, 107, 109, 118, 123, 129, 146, 151, 156, 165, 166, 169, 170, 203, 241; — Umgebung von Baden 336.  
Orelli, A. v., Sihlwald 293.  
Orff, C. v., Diff. longitude, Genève-Rogenhausen 9.  
Orges 102.  
Orographie der Schweiz 12.  
Oron, château 329.  
Orsiolo, Panorama 468.  
Orte, Zugewandte, d. Eidgenossenschaft, die 2 ersten, Karte 134.

- Ortelius, Gallia, 28, 29, 100; — Italia, Karte 95; — Karte, Mailand 90, 91; Comersee 232; — Bodensee 233.
- Orvin, Relief 412.
- Oscillation du pendule 6.
- Osterwald, J. F., 1; — Carte générale 6; — Élévation du lac de Neuchâtel 11; — Tableaux d. Hauteurs 11, 12; — Recueil des hauteurs 11; — 47; — Carte topographique 50, 56; — 87; — Neuenburg, Karten 150, 151; — Neuenburg, Geologische Karte 152; — Combe-Varin 195; — Vallée des Ponts 200; — Val de Ruz 200; — St.-Blaise 200; — Gorges de l'Areuse 226; — Neuenburgersee 238; — 244; — Jura 245; — Tourne et domaine des Joux 280; — Plans d. forêts 324; — Panorama von Chaumont 456.
- Ostincelli 238.
- Ostschweiz 103, 104, 106, 107, 173; — Archäologische Karte 118; — Eisenbahnkarte 119.
- Ossingen, Pfundholz und Hoo-Rey 290.
- Ott, H. C., Zürcher Grenzen 212.
- Ott, J. J., 87, 88.
- Ott, Piz, Panorama 443, 444.
- Ott, Piz, -Tambhorn-P. Tumbif, Panorama 445.
- Ottenberg, Panorama 466.
- Ottens, R. und J., Helvet., Rhaet. et Vales., Karte 34; — Helvetia 42, 43; — Italia, Sedes Belli, Karte 95, 96, 98; — Rhätien 142, 234.
- Otterbalm-Titlis-Feuerstein, Panorama 460.
- Otto, H. J., Neuenburg, Karte 149.
- Otz, Henr.-Ls., Saint-Blaise, Karte 373.
- Ougsपुरger, Aarelauf 218; — Pläne 321.
- Ouille Cecca-Mt. Giétroz, Panorama 478.
- Overradt, Südschweiz, Karte 91.
- P.**
- Pack, Isaac, Basel-Bann, Plan 340.
- Pacquier 138, 328.
- Padella, Piz, Panorama 444.
- Pagan, A., Aarelauf 219; — Schüss 221; — Pläne 321.
- Pagan, S., Ipsach 323.
- Pailly 328.
- Palairot, J., La Suisse, Karte 37.
- Palfries, Kurhaus, Panorama 458.
- Pallavicino, L., Brescia e confini 173.
- Palm, J., 108.
- Palt-Bernina-Mortelthal, Panorama 443.
- Panchaud, D., Atlas 52, 88.
- Panoramcn 8, 416—490.
- Panoramcn-Sammelband vom Berner-Oberland 420.
- Panouse, Jacqueline, 97.
- Papiermühlestrasse 320.
- Paradies, Kloster 300.
- Parent, Aub., Augusta-Rauracorum, Plan 252; — Avenicum, Plan 253, 406.
- Paringer, P., 122; — Grenzplan gegen Frankreich 298.
- Paris, J. B., 99.
- Paris, F., Grenze gegen Basel 210.
- Parisot, Bourgne, carte 245.
- Parsenn, Panorama 444.
- Parte alpestre, Mailand 97.
- Partnun 284.
- Parzellenmessung 13.
- Pas de Cheville, Panorama 470.
- Passwang, 261; — Panorama 464.
- Pauly, Aug., Vindonissastrassen 278.
- Payerne 328.
- Pazolla, Piz, Panorama 444.
- Peccia e Maggia 282.
- Pecht, F. 159; — Panorama vom Hohrain b/Konstanz 484.
- Pejo 300.
- Peilaton, Katasterplan Jura 349.
- Pellina, Val, Panorama 474.
- Penninische Alpen 285.
- Pentholaz 323.
- Perlen, Holzstofffabr. 260.
- Perlier-Certoux, Plan 964.
- Pernhart, Panorama v. Gross-Glockner 489.
- Perrier, 127, 149, 150, 153, 183.
- Perrier, L. D., Travers, Plan 373.
- Perrin, J., 108; — Panorama vom Roater-Berg 455.
- Peron, Ch., 65, 77, 109, 111, 243.
- Perron, M. C., Genève 472.
- Perrot, A. M., route du Simplon 277.
- Perthes, Justus, 66, 129, 214.
- Pesseux, Katasterplan Jura 349.
- Pestalozzi, Eisenbahn 274; — Albligen, Plan 321.
- Pestalozzi, H., Alte Triangulation 22; — Grenzen 304; — Topogr.-hypso-metrische Karte, Zürich 170; — Handzeichnung 172; — Rheintal 200—204; — Limmat 233; — Linththal 232.
- Pestalozzi, J., Zürich, Plan 386.
- Pestalozzi & Legler, Rhoneablauf 230.
- Peter, J., St. Gallen und Appenzell, Relief 414.
- Petermann's Mittheilungen 51, 52, 214.
- Petermann 74, 147, 214.
- Petit-Bourmand 250.
- Petit-Lacounex, Plan 363.
- Petitière, A., Bassin Genève, Karte 108; — Pays de Genève, Karte 137; — Genf 196.
- Petra Felix, Plan 402.
- Pettano-Campo lungo, Panorama 465.
- Pettolay, Grenzkarte, Bern 208.
- Pescux, Ch., Thièlle 229.
- Peyer, Heinr., Schaffhausen, Karten 152, 153.
- Peyer, J. L., Schaffhausen, Karte 153; — Rhein 224; — Schaffhausen 373.
- Pfäfers, Relief 410.
- Pfäffikon-Goldau, Eisenb. 263; — Pfäffikon-Zug 267; — Pfäffikon (Luzern), Römische Gebäulichkeiten 404.
- Pfaffnau 324.
- Pfänder, Panorama 489.
- Pfänder, Gradmessung 10; — Geogr. und projec. Coordin. 16; — Neue Triangul. vom Kanton Appenzell 17; — dito für Baselstadt und -Land mit Netzplan 17; — Triang. von St. Gallen 18; — Ergänzungen zur Triangul. von Neuenburg 20; — Triangul. von Schaffhausen 20; — Netzplan zu Zürich 23; — Neue Triangul. von Zürich 24; — Olten 194; — Plan 376.

- Pfändler-Surettabörner, Panorama 442.  
Pfannenstiel, Aussicht 480.  
Pfannkuch, C., Luzern 367; — Bireggwald 367.  
Pfaundler, J. A., Arlberg, Karte 102.  
Pfeffel, J. A., Karte, schwäbische Kreis 41, 98, 105, 106.  
Pfeffers 187, 200, 354; — Bad 354.  
Pfeffiker Riedt 333.  
Pfeffingen 319.  
Pfeiffer, J. B., Postkarte d. Schweiz 72.  
Pfeiffer, Neunkirch, Ascenberg Wald 292.  
Pferde-Eisenbahn 270.  
Pflster, C., Chaine des Alpes, Panorama 435.  
Pflster, Fällanden, Relief 416.  
Pflster, J., St. Gallen-Appenzell 108.  
Pflster & Martin, Zürich, Landesausstellung 387.  
Pfltscherjoch, Panorama 490.  
Pfyffer d'Altshofen 47, 87; — Luzern, Karten 146, 189.  
Pfyffer, Franz Ludw., Relief der Inner-schweiz 409; — Aarburg, Panorama 409.  
Pfyffer, Ludw., Panorama vom Rigi, Wegweiser nach Rigi-Kulm 461.  
Pfyfyn 300, 302, 327.  
Philippe, Cosmographie 38.  
Pilot, Steffan u. Mart. Martini, Fri-bourg 361.  
Photographie in den Alpen 7.  
Phrisius Laurentius, 27.  
Planca, F., Neue Triangul. mit Netzplan von Tessin 21.  
Pic d'Arzinol, Panorama 475.  
Picquet 40, 55; — Neuenburg 151; — Simplon 277.  
Pictet, E., Genfersee, Sondage 240.  
Pictet, S., Panorama de Montreux 471.  
Pictet, T. J., Montblanc 191; — Ste. Croix 245.  
Piemont-Savoyen, Karte 101, 249; — Piemont et Monteferrato 287.  
Pieterlen, Relief 412.  
Pifre, A., Mont-Bianc, Relief 415; — Berne, Environs, Relief 412; — Brienz, Relief 412.  
Pilatus, Karte 246, 248; — Pilatusberg, Relief 413; — Pilatus, Panorama 453, 454; — Südabhang 453; — Pilatus-Kulm, Alpenansicht 454; — Pilatus-Gspaltenhorn-Blümlisalp, Panorama 417; — Pilatus-Schlossberg, Panorama 447.  
Pilet et Cougnard 118.  
Piller, E. M., 133.  
Pillichodi, Chaumont 324.  
Pirola, Gaetano, Panorama von Mailand und Umgebung 488.  
Pisoni, Gaetano Matteo, Zürich, Grossmünsterthürme 385.  
Pistorius, J., 83.  
P. Bianco-Dom-Spahnhorn, Panorama 476.  
Piz Mezzdi, Panorama 417.  
Piz Rosatsch, Panorama 444.  
Piz Rugotta-Campo Teneca, Panorama 445.  
Piz Vizan, Panorama 446.  
Pizzo Centrale, Panorama 466, 469.  
Pizzo Forno-Thierberglimmi 468.  
Pizzo d'Ormea 260.
- Place, de la, A., 98.  
Placide, P., Savoye, Karte 102.  
Placidus, b., Postkarte, Frankreich 67.  
Placidus, P., Gotthard 249.  
Plainpalais, Plan 363.  
Planches, Carte topographique 381.  
Planisfero 286.  
Planta, P. C. V., Die currätischen Herrschaften 254.  
Plantamour, E., Observat. limni-métriq. 7; — Observ. astronom. 9; — Longitude Genève-Neuchâtel 9; — dito Rigi-Zürich-Neuchâtel 9; — dito Weissenstein-Neuchâtel 9; — dito Berne-Neuchâtel 9; — dito Simplon-Milan-Neuchâtel 9; — dito Zürich-Pfänder-Gäbris 9; — dito Genève-Bogenhausen 9; — dito Genève-Strasbourg 9; — Nivellement 10, 11; — Hauteur des eaux du lac de Genève 12; — Pendule à reversion 15; — Pendule et ses supports 15; — Déplacement de la bulle des niveaux 15; — Mouvement périodique du sol 16.  
Plattenberg-Val Camadra, Panorama 444.  
Plepp, Bernlet, Karte 92; — Bern, Plan 344; — Tessenberg 360.  
Pleussis, de, Yverdon-Bourgogne 275.  
Plenjoue, Relief 411.  
Plurs, Burg de 404.  
Pointe de Chamopaire, Panorama 474.  
Pointe de Cray, Panorama 471.  
Pointe de Ruitor, Panorama 488.  
Poirson, J. B., Karte 45, 49, 56; — France, Karte 107; — Rheingebiet 113.  
Pölltz 66.  
Poids et mesures 15.  
Poliez-Pittet 330.  
Polzmann, D.F., Savoyen etc., Karte 102.  
Ponheimer, Kil., Basel, Ansicht 339.  
Ponte-Campovosto, Waldung 394; — Ponte, Plan 302.  
Pontresina-Maloja 285; — Waldungen 294; — Pontresina 365.  
Pons-Chaux-de-fonds, chemin de fer 263.  
Pont-Vallorbes, chemin de fer 263.  
Poppel, J., Lausanne 390.  
Poppey, C., 66.  
Porrentruy 351; — Musée 245. 411; — Bibliothek 254; — Porrentruy-Bonfol, Eisenbahn 265, 266; — Relief 411; Château, Relief 411; — Commune, Relief 411; — Hôtel de ville 408; Château 409, 411, 412.  
Porta da Specha, Panorama 441.  
Poschivao 193.  
Postkarten 67—72, 278.  
Postkurse, St. Gallen-Schwyz 119.  
Potenti, G., Eisenbahnkarte v. Central-Europa 68.  
Pourtalès, de, E., Chaumont 456.  
Pourtalès-Gorgier, Neuenburger-See, Sondages 239, 242.  
Pozzoni, Prof., Lugano 466.  
Pradval, Plan 365.  
Prärgels 350.  
Prattelerhorn, Hochwacht 298.  
Prättigau 284, 287; — Schichtenpläne 406.

- Pregny, Plan 364.  
 Preisig, C., Panorama vom Gäbris bei Gais 418.  
 Prell 147.  
 Preisings 363.  
 Preuschen, A. G., Baselbiet, Karte 127.  
 Préverenges 330; — Plan topograph. 382.  
 Prilly 330.  
 Primavera, von, Rhein 224.  
 Priquet, Ch., 43.  
 Probst, J. M., 42; — Generalkarte der Schweiz 43; — Schaffhausen, Karte 152; — Toggenburg 185; — Bodensee 237.  
 Profile, geolog., drei, 117.  
 Progen 328.  
 Promontogno, Römerstr. 279.  
 Pronier, P. E., 190.  
 Pruden, A. F., 54.  
 Ptolemäus 27, 28, 90, 140.  
 Pündtner, Grenzen, Karte 95, 101.  
 Punkt 2524, Panorama 442.  
 Pünten 30, 31.  
 Pupikofer, J. A., Thurgau, XVIII. Jahrhundert, Karte 160.  
 Pusaikan, Sempach 307.
- Q.**
- Quaden, M., Geogr. Handbuch, Helvet., Karte 29; — Europae totius 79.  
 Quantin 89.  
 Quartéry 329.  
 Quesnel, G., Schweiz, Karte 56.  
 Quiquerez, A., 131; — Jura 194; — Delémont 195, 245, 245; — Jura 245, 254.
- R.**
- Rachsberg (Burgdorf) 436.  
 Raacie, Joh. Jac., Waldpläne 291.  
 Raedlé, Charles, Fribourg 361.  
 Ragaz-Wartenstein 269; — Ragatz, Karte 355.  
 Rahmfüh 320.  
 Ramière, M. d. l., Plainpalais et St-Gervais 399.  
 Ramseil-Sumiswald, Eisenb. 265, 266.  
 Ramsen-Buch 210, 325.  
 Ramsen-Alt-Hemmishofen 325.  
 Rances 328.  
 Randegger, J., Alpenland 56, 60; — Orographische und politische Karten 59; — St. Gallen-Appenzell 111; — Kanton Basel, Karte 128, 134; — Wandkarte St. Gallen-Appenzell 135; — dito Schulkarte St. Gallen-Appenzell 135; — Graubünden 143; — Neuenburg, Karte 152; — Thurgau, Karte 159; — Waadt, Karte 163; — Zürich, Karte 170; — Bez. Winterthur 196; — Bez. Zürich 201, 203; — Basel und Umgebung 343.  
 Randegger & Cie., 60.  
 Randon 213.  
 Rapperswyl-Seedamm 230; — Rapperswylen 300; — Schloss und Stadt Alt-Rapperswyl 355; — Brücke 355; — Panorama 458; — Hunderfeld 400; — Fortification 400; — Belagerung 403.  
 Rasch, G., Reisekarte 69.
- Raspe 50.  
 Rattenhaus-Gut 318.  
 Rätzer, D. R., Aigle 185; — St. Gott-hard, Bellef 415.  
 Rausch, J., 89, 127.  
 Ravenstein, L., Engadiner Alpen, Karte 110.  
 Ravizza, M., 72.  
 Rawen, Cosmograph. 29.  
 Raymond 48, 89; — Mont-Blanc 243, 249.  
 Reber, P., Carte topogr. Vaud. 163.  
 Reber, R., Signal im Hochgebirge 11; — Neue Triangulation vom Kanton Bern mit Netzplan 18; — Neue Triangulation und Netzplan von Graubünden 19; — Netzplan von Solothurn 21.  
 Rebeur, Lausanne 175.  
 Rebstein, J., Parzellenvermessung 13; — Praktische Geometrie 15; — Katasterwesen 26.  
 Reclus, Elisee 57.  
 Reckenwil 300.  
 Redinger 218.  
 Redinger, J., 124.  
 Ref, M. A., Valtellina 182.  
 Refraktion atmosphär. 5.  
 Regamey, M., Lausanne et environs, Carte 380.  
 Regenkarte NO.-Schweiz 121.  
 Regensberger Militärquart. Plan 297.  
 Reglemente 13.  
 Regnum Sueviae . . Inelyta Habsburg. 28  
 Reiben 322.  
 Reich, B., Vorwort zu II, 6.  
 Reichard, C. G., Schweiz, Karte 47.  
 Reichenau-Ilanz, Eisenb. 265, 266.  
 Reichlin, C., Panorama b/Brunnen 459; — Panorama von der Fronalp 460; — Schwyz 374.  
 Reichsbahn, deutsche 275.  
 Reidholz 289.  
 Reimer, D., 55, 74, 88.  
 Reinach-Aarau 266, 276.  
 Reinhard, J. L., Aare 218; — Pläne 320; — Worblaufen, Köniz, Langnau, Trachselwald, Rahmfüh 320; — Stadt-Bach 344.  
 Reinhard, Skizz. d. Cant. 55, 57, 58.  
 Reisekarte 60.  
 Reise-Taschenbuch 52.  
 Reissberg, Panorama 486.  
 Reisser, P., 107.  
 Reliefs 8.  
 Remondini 101, 102.  
 Renard, Ch. u. James, Coll., Plan von Neuenburg 371.  
 Renens 177, 329, 330.  
 Renevier, A., Géol. Hautes Alpes, Vaud 61, 62, 62, 116.  
 Renevier, E., Alpes vaudoises 247; — Montagne d'Argentine 251.  
 Renggbach 230, 231.  
 Renner, Aarburg-Olten 276.  
 Repertorium trigonomet. Punkte 16.  
 Reproduktionen v. Tschudi's Schweizerkarte 28.  
 Republik Helv. 41, 45.  
 Republik Schweiz 39, 43.  
 Reschius J., 142.  
 Restigrat, Panorama 477.  
 Rettschen, Forstkarte 289.



- Reuchenettes, Plan des Passes 298.  
 Reuss 216, 247; — Reussthal 299; —  
 Reuss-Bremgarten 299; — Ursprung  
 300; — Reussgebiet 305, 306; —  
 Reussthal, Relief 415.  
 Reversionspendel 15.  
 Revision der Karten 5.  
 Rey, Jul., 137.  
 Reyz, M., 145.  
 Reyff, Hans 132.  
 R. G. 194.  
 Rhaetia, Karten 27, 28, 29, 30, 31, 32, 97,  
 101, 106, 183, 254.  
 Rhaetia foederata, Karte 141, 142, 254.  
 Rhaetia atque Helvetia Descriptio Aeg.  
 Tschudi, 2. Aufl. 28; — Kl. Ausgabe  
 29; — 3. Aufl. 29, 98, 140.  
 Rhaetien, 5 Karten 141.  
 Rhätikon, Panorama 444.  
 Rhein b. Sargans, Relief 414.  
 Rheinau 332.  
 Rheinauer Waldung 288.  
 Rheinberger, P., Arlberg- und Rhein-  
 thalbahn 257, 258.  
 Rheinfeld, Panorama 459.  
 Rheinfelden-Saline, Rheinfelden, Eisen-  
 bahn 261; — 2 Pläne 336; — Schloss-  
 Plan 394; — Belagerung 403; —  
 Panorama 418.  
 Rheingebiet, Karten 112, 113, 114, 115; —  
 — Geologische Karte 116.  
 Rheingegend 338; — Relief 413.  
 Rheinflauf 215, 216, 219, 220, 222, 231;  
 — Rheinbr. 223; — Lauf 224; —  
 Topogr. Karte des Rheinstroms 225;  
 Regengebiet 225; — Vorderrhein  
 225; — Flussgebiet 226, 227; —  
 Rheinstrasse 228; — Rheincorrect. 8,  
 229, 230; — Domleschg. 231, 232;  
 — Durchstiche 232; — Hinterrhein-  
 corr. 232; — Rhein-Ursprung 306;  
 — Rhein bei Kadelzburg 301; —  
 Uebergang 303; — Bassin du Rhin  
 307; — Rhein bei Basel 317.  
 Rheinow 331.  
 Rheintal 188, 191, 193, 200, 208, 204,  
 227.  
 Rheintalvermessung von Feer 5.  
 Rheinwaldgebiet 282.  
 Rhone 249, 251, 402; — Utilisation des  
 forces motrices 361, 362, 402.  
 Rhonegletscher, Vermessungen 12, 13.  
 Rhonelauf 217, 229, 230.  
 Rhonebahn 263.  
 Rhonethal, unteres, Gebirge 471; —  
 Rhonethal, Relief 410.  
 Rhonethal-St Bernhards Hospiz 280.  
 Rhonethal-Glenstock, Panorama 469.  
 Rhonegletscher 284.  
 Rhone, Uferwaldungen 290.  
 Rhone-Ursprung 300.  
 Rhyner, Voyages, Karte 39.  
 Rich, Jul., 143.  
 Richard 88; — Kolonnenweg 300.  
 Richensee 324.  
 Richetti-Tödi-Glatten, Panorama 441.  
 Richner, Einfall bei Hütten (Zürich)  
 407.  
 Richter, Unter- und Ober-Engadin 299,  
 301.  
 Richtersweil, Relief 416.  
 Rickenbach, Jungfrau- und Finsternar-  
 hornmassiv, Relief 412.  
 Riederhorn, Panorama 477.  
 Riediger J. A., 2, 306; — Verzeichniss  
 Glarneralpen, Karte 138, 140; —  
 Sensenbrugg 320; — Luzern, Karte  
 145; — Thurgau, Karte 157; —  
 Glarus und Schwanden 364; — Wyl  
 400.  
 Riediger, H., Bern, Stadtplan 349; —  
 Bern, Plan 344.  
 Riehen 173.  
 Riehen 916; — Riehen und Bettichenn  
 316, 317; — Bann 318.  
 Riesbach 389.  
 Rietschi, N., Luzern, Karte 146.  
 Riffel b. Zermatt, Panorama 477.  
 Rifferschweil-Sihlbrugg 277.  
 Rigi 248; — Ansicht 455; — Rigi,  
 Panorama 422, 451, 460, 461, 462;  
 — Description d. Rigi 462; — Rigi-  
 Diorama 462; — Rigi-Kalbad, Pan-  
 orama 460; — Rigi-Kulm, Panor.  
 461, 462, 463; — Rigi-Känzeli, Pan-  
 orama 462; — Rigi-Scheidegg, Pan-  
 orama 463; — Wegweiser 461; —  
 Toposcop, Panorama 462.  
 Rigi-Doldenhorn, Panorama 431.  
 Rigi-Pilatus 448.  
 Righalstock, Panorama 467.  
 Rigi-Bahn 256, 257, 270.  
 Rigiberg, Karte 112.  
 Rilliet, A., Karte 52.  
 Rilliet-Constant, 1 Plan Fribourg und  
 Valais 306; — St. Cergues, Plan  
 982.  
 Rimini, G., Monte Cervino, Panorama  
 475.  
 Rimpfischgrat, Panorama 477.  
 Rinaldo, G. L., Valtellina, Karte 141, 173.  
 Rinderberg, Panorama 429.  
 Rinderhorn, Panorama 429.  
 Ringelberg-Sardonagletscher, Panorama  
 458.  
 Ringer, M. J. J., Liechtstall 343.  
 Riniker, H., Aargau 287.  
 Ringger, Rud., Panorama der Alpen-  
 und Jurakette 480.  
 Ringier, Abr., Brugg, Relief 410; —  
 Liestal, Relief 411; — Engelberg-  
 Grimsel, Relief 411; — Heimberg,  
 Relief 412; — Lac d. Genève, Relief  
 412.  
 Ringlihorn-Oberaarhorn-Campo, Panor.  
 432.  
 Ringwell 331.  
 Risold, P., Interlaken 202.  
 Risch, M., Chur's Umgebung 365.  
 Ritzis-Buwel 326.  
 Ritter, E., Figure de la terre 15; —  
 Avenches 252; 383.  
 Rittener, Th., Panorama de la vue de  
 la Pointe de Cray 471.  
 Ritz, R., Panorama des Alpes Valai-  
 sannes et Bernoises 475; — Panor.  
 du Pic d'Arzinol 475; — Panor.  
 v. Mainghorn 476; — Panor. v.  
 Torrenthorn 478.  
 Ritz & Studer, Panorama v. Hogant-  
 Bietschhorn 430.  
 Rivaz, P., Aare 219; — Marais d. Morat,  
 Champion, d'Anet 321.  
 Rixinger 51, 54, 56.  
 Rizlihorn, Panorama 429.  
 Rizzi, J. A. B., France, Karte 88.

- Robenhauser-Riet 338.  
 Robert, Atlas Saxonicus et Italicus 86;  
 — Atlas universel 86, 93, 95, 98;  
 — Gallia 99, 100, 118; — Schwä-  
 bisch. Kreis 100; — Tirol 100, 187;  
 — Lombardie 100; — 155.  
 Robert de Caroly, Tirol, Karte 102.  
 Roberts, J., Switzerland 41.  
 Robilant, Genf 202.  
 Rochat, Ct. d. Genève 247; — Yverdon  
 258.  
 Roche blanche, Panor. 488.  
 Rocher 136.  
 Rochud, Progent 328.  
 Rocque, J., 38; — Map post Stages,  
 France 67; — Plan v. Genf 182; —  
 Geneva 357.  
 Rocher, d. Culand, Panorama 470.  
 Rochers, d. Parey, La Combe, Panor.  
 478.  
 Rod, F., Echallens 182; — Grenze  
 Mex 208.  
 Roder, Fr., Pläne 323; — Bern 346.  
 Rodt, v., Karten und Pläne 304.  
 Roget, L., Genève 361.  
 Rösch, J. G., Graubünden 189, 206.  
 Römer, J. C., Rambsen und Alt-Hem-  
 mishofen 325; — Grenze Zürich-  
 Schaffhausen 210; — Rheinstrom  
 220, 227; — Dörfinger Bann 334.  
 Römer H., Weinfeldern 327.  
 Römerstrassen 254.  
 Röhren (Basel) 316.  
 Rogg, Trigonon. Vermessung Deutsch-  
 lands und der Schweiz 1.  
 Rohan le duc 92.  
 Rohan 141, 185.  
 Rohr, Bericht des bern. Vermessungs-  
 wesens 2, Theodolithverfahren 13.  
 Rohrbas, Feldlager 308.  
 Rohrdorf, C., & Rickenbach, Jungfrau  
 u. Finsteraarhornmassif-Relief 412.  
 Rolle, F., Geolog. Karte, Graubünden  
 und Tessin 62, 63.  
 Romain, du, Yverdon, Fortificat. 401.  
 Roost, Wandkarte, Central-Europa 50.  
 Rooter-Berg, Panorama 455.  
 Rorbas-Neftenbach 309.  
 Rorbas-Rheinfeldern, Eisenb. 271.  
 Rorschach-Barriet 197.  
 Rorschach, Karte 8; — Hafeneinrichtg.  
 355; — Uebersichtskarte 355.  
 Rorschacher Atlas 355.  
 Rorschach-Heiden Eisenb. 261.  
 Rorschach, Aufnahmsbrouillon 301.  
 Rosenberg, Schlacht bei Zürich 302.  
 Rosenburg, Herisau, Kupferstich 337,  
 353.  
 Rosier, William, Bâle 342; — Bern,  
 Plan 348; — Porrentruy 351; —  
 Genève 361; — Neuchâtel 372; —  
 Chaux-de-fonds 372; — Lausanne  
 et Ouchy 380; — Zürich, Plan 388.  
 Rossberg, Panorama 483.  
 Rossberg-Mythen-Gersau Alp 463.  
 Rossberg-Pilate, Panorama 483.  
 Rossberg - Pilatuskette, Aussicht 448,  
 450.  
 Rossens 330.  
 Rosset, Aug., Aventicum 405.  
 Rossier, Vincent, Vercy, Plan 381.  
 Rossine, Thun, Stadt und Schloss 398.  
 Roth, A., Finsteraarhorn 193; — Dol-  
 denhorn 193; — Bern-Luzernbahn  
 258.  
 Roth, B., Helvetia, Karte 36.  
 Roth, Helvetia, Karte 37; — Boden-  
 see 237, 238.  
 Roth, C., 136.  
 Rothe Wand-Fluchthorn, Panorama 444.  
 Rotheck, Panorama 468.  
 Rothenburg 324.  
 Rothenbrunnen, Plan 865.  
 Rothenkasten, Panorama 438.  
 Rothenthurm et Sattel, combats 407.  
 Rothgrätli, Panorama 467.  
 Rothhorn Sig.-Pfeife, Panorama 486.  
 Rothhorn-Thierwaing, Panorama 473.  
 Rothschild, J., 58, 112.  
 Roththal-Klubbhütte, Panorama v. der,  
 490.  
 Rothweiler, A., Aussicht von Luzern  
 448.  
 Rothensweiler, H., Wyl und Umgeb.  
 (St. Gallen) 459.  
 Rotteck, C. v., 66.  
 Rotzberg, Ansicht 468.  
 Roseng, Sam., Schwarzenburg 321; —  
 Köniz 326.  
 Rosenmund, M., Neue Triangulation  
 vom Kanton Freiburg mit Netzplan  
 18; — Neue Triangul. mit Netzplan  
 von Waadt 22; — Neue Triangul.  
 im Wallis 23.  
 Rosier, W., Diagr. Suisse 54; — Geol.  
 Tracé 65; — 7 cartes statist. de la  
 Suisse 77; — Jura 111; — Genf  
 137; — Niveaucours 243.  
 Rost, J. B., Postkarte, Italien 120.  
 Rosset, Aug., Aventicum, Plan 254.  
 Rossi, G., 32, 94; — Rhein 215; —  
 Genfersee 234.  
 Rouge, F., 163, 241.  
 Rougemont, Ph. de, Neuchâtel, Karte  
 247.  
 Ronlet, Alex., Neuchâtel 372.  
 Roussel 42.  
 Route Bâle-Bienne, Karte 120.  
 Rouvier, A., Carte de Suisse 38.  
 Rouvre de, Gotthard, Karte 112.  
 Rovano, Passo, Panorama 444.  
 Roveredo, Waldung 293.  
 Rovéra, de, Aigle 185; — Rhone 220;  
 — Genfersee 235, 236; — Aigle  
 Profil 243.  
 Rovéra, J. G., 328.  
 Rovéra, J. G., Seyon 219.  
 Rovéraz, F., Rohne 219.  
 Ruchat 35.  
 Ruchen-Glärmisch, Panor. 441, 468.  
 Ruderstetten 316.  
 Rudolf, J. M., Karte 305, 306.  
 Rudolfingen 300, 301.  
 Rübhorn-Mortais, Panorama 428.  
 Rueynes 329.  
 Rüdikon 324.  
 Rüdiger, J. A., Köniz 320; — Brem-  
 garten, Hinter-Cappel, Höfen, Illis-  
 wyl, Goleten zehenden, Wyleroltigen,  
 Gurbrü, Sommerau, Langetenbach,  
 Matzeried, Mengisdorf, Löhwald,  
 Erlach Wald, Nidau Oberholz, Hard-  
 wald, Belpberg Hofmatt, Giebelgg-  
 buchwald, Steffisburg 320; — Treffin-  
 von Villmergen 297; — Treffen von

- Bremgarten 297; — Plan von Baden 297; — Plan des Einfalls bei Hütten 297; — Plan der Sternenschanz bei Hütten 297; — Treffen bei Bremgarten 297; — Aarau 298; — Frei-Amt 178; — Thunstetten 179; — Baden 179; — Interlaken 179; — Frei-Amt 179; — Avenches 179; — Oron 179; — Moudon 179; — Payerne 179; — Morat 180; — Murten u. Wiflisburg 180; — Aarelauf 180; — Roche et Aigle 180; — Baden 180; — Payerne 180; — Frei-Amt 180; — Wettingen 180; — Echallens 180; — Kander 217; — Sense 218; — Saane 218. — Baden, Plan 393; — Baden, Belagerung 408; — Hütten, Einfall 407; — Bern, Plan 397.
- Rüdiger, J. H., 189.
- Rüggenhorn, Panorama 417.
- Rüsch, G., Appenzell, Karte 126.
- Rüschlikon, Waldungen 290; — Mönchhof 331.
- Rüschlikon 392.
- Rütimann 108.
- Rütimeyer, L., Vermessungen d. Rhonegletschers 12, 13; — Solothurn 246.
- Rüti-Wald 276, 289, 292; — Feldlager 308; — Amtsgüter 383, 384, 385.
- Rüti 379.
- Ruossalp 177.
- Ruscelli, G., 140.
- Russin, Plan 363.
- Rustiger, Rheinthal 188.
- Rychlingen 325.
- Ryhiner, Kartensammlung 26, 145; — Lausanne 179.
- Ryhiner, Grenze Hünningen 211.
- Ryhiner, Sam., Basel, Grundriss 339.
- S.**
- Saanecorrection 232; — Lauf 320; — Saanengebiet, Relief 409.
- Saasberg, Panorama 441.
- Saasthal 281, 284.
- Sabathier, L., Panorama de Lucerne 449.
- Sabaudia, Karte 110.
- Sacco, F., Margozzolo 247.
- Sachsen, Exc.-Karte 282.
- Saferpass, Panorama 444.
- Sagenhügel (Interlaken), Panorama 475.
- Sagne, La, Carte 373.
- Saicourt 251.
- Saignelégier-Chaux-de-Fonds, Eisenb. 265, 266.
- Salamanca, Mappa Helv. 28.
- Salève 251; — Panorama 439, 487.
- Salis, A. v., Nollathal 230; — 3 geol. Karten 246.
- Salis, F. v., Höhenmesser 12; — 101, 230, 244, 248.
- Salis, U. v., 101.
- Sallanches 286.
- Saluzzo, Panorama 417.
- Salvatore, Panorama 466.
- Salvisberg, F., Studer, F., Dähler, b., Bern, Plan zum neuen Quartier 347.
- Samaden-Pontresina, Eisenbahn 261; — Samaden, Waldung 296.
- Sandalpass, Panorama 441.
- Sandoz, J., 52, 67, 151; — Neuenburg, Karte 152.
- Sandrat, J., Savoyen, Karte 106; — Rheingebiet 113, 222.
- Sanson, N., Gallia, Karte 80, 95; — Schweiz, Karte 90, 91; — Haute Allemagne, Karte 31; — Royaume de France 31; — La Suisse 31; — Gallia vetus, Karte 31, 100, 118; — Les Suisses, Karte 32; — Allemagne Empire, Karte 33; — Atlas nouveau 82; — Lombardei, Karte 92, 95, 98, 111, 112; — Tirol, Karte 93, 94; — Rauracher, Karte 93, 99; — Verbigerer, Karte 93, 94; — Ambronnen, Karte 93; — Tiguriner, Karte 93, 94; — Tugeni, Karte 93, 94, 165; — Sequani, Karte 93, 98; — Savoie, Karte 93; — Cercle de Souabe 94, 96; — Evêché de Bâle 97, 99; — Rheingebiet 113.
- Santini, F., Sardegna, Karte 102.
- Santini, F., 89.
- Säntis, Kantonskarte 124; — Gletscher 246, 247; — Säntis-Schilthorn, Panorama 469; — Säntisgipfel 419; — Säntis, Panorama 419.
- Sapaire, Katasterplan Jura 349.
- Saphorins, St., 329.
- Sardegna 88, 89, 101, 102.
- Sargans 173, 188, 200, 208, 211, 234; — Rheinlauf 215, 216; — Waffenplatz 315; — Relief 410.
- Säriswyl, Mathematisches Panorama 437.
- Sarnen, 2 Panoramen 468.
- Sarraz, La, -Echallens, Manöverk. 311.
- Satigny 368.
- Sattler, Panorama von der hintern Schöntaufspitze 490.
- Sauerbrey, Neuenburg, Karte 149.
- Saunier, Louis, Panorama de Lausanne 472.
- Sauerländer, H. R., 48, 123, 124, 196.
- Sauracher, Schweiz, Karte 29.
- Saussure, de, Exposition géographique de Paris 1875 1; — Canevas trigonométrique 22; — Genf, Umgebung, Karte 103, 180; — Savoie 285; — Lac de Genève 237.
- Saussure, Montblanc 184, 193.
- Sauter, J. R., Konstanz 184.
- Savary, C. et Gautier, B., Neuenburger-, Murten- und Bieleree 233.
- Savois 245, 249, 253, 306.
- Sax-Forstegg-Gams-Werdenberg, Karte 98, 174, 187, 201.
- Saxon 283.
- Sax, Waldungen 290.
- Sayer, R., 41.
- Scaletta 251.
- Scesaplana-Rheinthal-Kanzel, Panorama 445.
- Schabelitz 239.
- Schaber, Ad., Schaffhausen, Plan 373.
- Schäfer, J. J., Basel, Verzeichniss der Hochwachten, Karte 136; — Birs 222, 224; — Schäffer & Tulla 228; — Hochwacht Prattlerhorn 296.
- Schaffer, E. E., Innthal, Panorama 442.
- Schaffhausen, Triangulation 20; — Topographisches Bifurcau 20; — Schaffhausen-Konstanzgrenze Eisenbahn

- 262; — Forstkarte 289; — Herrschafts-, Zehnt- und Gemeindegüterpläne 325; — Brücke 325; — Stadt- und Ortschaftspläne 375; — Reliefs 413; — Panoramen 469; — Archiv Neunkirch 292, 325; — Schaffhausen-Thurgau, Karte 107, 109; — Politische und topogr. Karten 152, 153, 188; — Geologische Karten 153; — Strassenkarten 154; — Handzeichnungen 152, 153; — Contrafactor 973; — Grundriss 373; — Plan 373; — Historisch-antiquarischer Verein 373, 386; — Kanton, Relief 413; — Historisch-antiquarisches Kabinett 417; — Panorama 459.
- Schaffner, Communes du canton de Genève 363; — Panorama vom Piz Rosatsch 444; — Panorama vom Innthal 444; — Panorama des Mittelberges (Samaden) 444.
- Schafmattenbahn 268, 273.
- Schalbeter, J., Wallis, Karte 164; — Staatsarchiv 188; — Hist.-antiquar. Verein 191, 307; — Ramsen-Buch 210; — Grenze Zürich 212.
- Schalch, Em., Schweizerkarte von Scheuchzer 85.
- Schalch, Geologische Karte, St. Gallen, Thurgau, Appenzell 62, 78.
- Schaller, W., 58.
- Schams, Waldungen 293.
- Schapfer, H., Rhät. Erzgebirge 244.
- Schäpp, J., Solothurn, Karte 154.
- Schäppi, J., Pfeffers und Calfeiserthal 181; — Zufikon 315.
- Schäppi, Jacob, Schwammendingerwald 288; — Wädenswil, Kappel 332; — Horgen 391; — Nerach 391.
- Schäppi, H. J., Eitzwillen und Rychlingen 325.
- Scharans, Waldungen 295.
- Schardt, G., Geolog. Karte, Vaud 62.
- Schardt, H., Panorama des Montagnes de Chablais 472.
- Schärer, W., 130.
- Schatz, Eccles. Karte von Deutschland 83.
- Schauenberg 185.
- Scheda, J., Generalkarte, Österreich. 109; — Geognost. Karte, Österreich. 116.
- Schedel, Hartm., Basel, Plan 337.
- Schedler, J., Rheingebiet 115; — Bodensee 242.
- Scheidegger, U. Jak., Scheidegger, V., Schläfli, F., Steinhof, Plan 376.
- Scheidegger, V., Steinhof, Plan 376.
- Schettlin, C. A., Güterverkehr verein. Schweizerbahnen, Karte 121.
- Scheller, J. R., und Hess, Hallwylerssee 236.
- Schema Rhaetiae, Karte 142.
- Schenk, P., 34; — Schweiz, Karten 34; — Karte von Scheuchzer 85, 86; — Territor. Basil., Karte 95, 96, 97, 125; — Kriegskarte, Südschweiz 121; — Rhaetien 141; — Wallis 164.
- Schenk, Pet., Basel am Rhein 338.
- Schenkenberg, Schloss, Panorama 418.
- Schepf, Thom., Altes Bernbiet, Karte 90, 94.
- Scherer, Franz Xaver, Luzern, Pläne 866.
- Scherer 72.
- Scherer, H., Tirolis, Helvet. et Vales., Karte 34.
- Scherer, L., 140.
- Scherzigen-Dürigen 267, 268.
- Scheuchzer, J., Bremgarten und Umgebung 336; — Bad Pfäfers 354.
- Scheuchzer, J. J., 1; — Schreiben an den Rath von Zürich 3; — Itinera alp. 3, 35; — Beschreib. der Naturgeschichte 3; — Itinera p. Helvet. 3; — Stolcheiographia 3; — Helvet., Rhaet. et Vales., Karten 35, 54; — Rhein-Rhone-Tessin-Reussgebiet 113; — Glarus 140; — Rhaetia 142; — Unterwalden 160; — Zürichgebiet 167; — Toggenburg 178; — Rhein 216, 217, 218; — Reuss und Tessin 216, 217; — Albula 217; — Rhone 217; — Inn 217; — Maira 217; — Rhone 218; — Urnersee 236; — Sarnensee 235; — Treffen bei Bremgarten 297.
- Scheuchzerhorn, Panorama 478.
- Scheuermann, E., Kleiner Atlas der Schweiz 87; — Aargau, Karte 123.
- Scheuermann 44; — Generalkarte der Schweiz 46; — Atlas 47, 87; — Reisekarte 48, 49, 59, 63, 65; — Histor. Karte der Schweiz 66; — Kl. Atlas der Schweiz 66, 86; — Uri-Unterwalden 107; — Schwyz-Zug 107; — St. Gallen-Appenzell 107, 108, 110, 134; — Solothurn-Basel 107, 109; — Schaffhausen-Thurgau 107, 109; — Gletscher, Berner Oberland 117, 191, 192; — Aargau, Karten 123, 127; — Kanton Bern 129, 203; — Freiburg, Karten 133; — Genf, Kantonskarte 136; — Glarus, Karten 139; — Graubünden 143, 189; — Luzern, Karten 146; — Neuenburg, Karte 150; — Schaffhausen, Karte 153; — Solothurn, Karte 155; — Tessin, Karte 156; — Unterwalden, Karte 160; — Waadt, Karte 161; — Wallis, Karte 165; — Vindonissa, Plan 253; — Zürich, Karte 169, 170; — Reise auf die Eisgebirge 190, 205, 213; — Aare 224.
- Scheuermann, J., Panorama vom Hohbühl 425; — Aarau, Grundriss 336; — Panorama vom Rigiberg 462.
- Scheuemeier, Vierwaldstättersee 242. Scheusscorrection 232.
- Schlihorn, Panorama 445.
- Schieble, E., 213.
- Schildhorn-Eiger-Büttlassen, Panorama 431.
- Schillthorn, Panorama 430.
- Schimpf, Basel, Schulhäuser 341.
- Schindler, A., Wildbachverbauung 232.
- Schinz, E., Reversionspendel 15.
- Schinz, R., 185.
- Schlachtenpläne 304.
- Schläfli, F., Steinhof, Plan 376.
- Schlagintweit, A. und H., Atlas 151.
- Schlappner, B., Kanton Solothurn, Relief 414.

- Schlatter, H., Industriekarte 7b; — Uebers.-Karte St. Gallen-Appenzell, Industrie 121.
- Schlatter, J. J., Zihl 228.
- Schlatter, S. u. Schmid, G., St. Gallen 354.
- Schleich, C., Reisekarte 48; — Hydrograph. Karte, Schweiz 60; — 122. Schlictheim 325.
- Schlincke, L., Panorama vom Rigi-Kulm und -Scheidegg 463.
- Schlossberg, Panorama 469; — Schlossberg-Elger, Panorama 431; — Schlossberg-Mönch, Panorama 432.
- Schluemp, J., Waldpläne 229.
- Schluemp, Jak., Solothurn 375.
- Schlumpf, J., Spezialkarte der Schweiz 55; — St. Gallen-Appenzell, Karte 111, 135; — Pruntrut 199.
- Schmalz, Em., Zehntpläne 322.
- Schmid 49, 69, 87, 156.
- Schmid, Alois, Panorama von Luzern 448.
- Schmid, Aug., Luzern, Grundriss 366; — Rossberg-Pilatus 450; — Panorama von Luzern 450; — Aussicht vom Gütsch 450.
- Schmid, D. A., Panorama vom Seelisberg 470.
- Schmid, F. u. D. A., Panoramen 416.
- Schmid, F., u. Leuthold, H. F., Zürich, Plan 386.
- Schmid, Ferd., Panorama du Grand-Salève 487.
- Schmid, Francke & Cie. 241.
- Schmid, G., Milit. Übungslager, Thun 309.
- Schmid, G., St. Gallen 354.
- Schmid, Neunkirch 374.
- Schmid, Prof., Luzern, Karte 146.
- Schmidt, 136.
- Schmidt, Cäsar, 53, 57, 58, 60, 239.
- Schmidt, Panorama von Bern aus 434; — Basel, Markgräfisch. Hof und Garten 343.
- Schmied, A., Vierwaldstättersee, Karte 109, 204, 242.
- Schmied, Baden, Panorama 417; — Panorama vom Faulhorn 422; — Panorama vom Brienzler Rothhorn 429; — Panorama vom Sidelhorn 432; — Panorama von Thun 436; — Panorama von Genf 439; — Panorama de Lucerne 449; — Panorama vom Vierwaldstättersee 450; — Panorama vom Rigi-Känzeli 462; — Panorama vom Bürgenstock 467.
- Schmied, D. A. u. Schmied, F., Panorama von Appenzell I.-Rh. 418; — Panorama vom Weissbad 419; — Brienz-Interlaken, Panorama 421; — Panorama vom Sagenhügel (Interlaken) 425; — Panorama vom Neuhaus 427; — Elger und Mönch, Panorama 430; — Panorama v. Sidelhorn 432; — Aussicht v. Ammon 457; — Panorama v. Meienberg (Rapperswyl) und Panorama von Rapperswyl 458; — Panorama vom Wallenstadtersee 458; — Panorama von Brunnen nach Uri 459; — Panorama auf dem Gütsch zu Brunnen 459; — Von der Villa «Auf der Maur» zu Brunnen 459; — Panorama vom Etzel, Aussicht von Goldau, Aussicht vom Hurden, Aussicht vom Lowerzersee, Panorama vom Rigi-Kaltbad 460; — Panorama vom Katzenstrick 460; — Aussicht vom Rigi 462; — Panorama vom Rigi-Kulm 462; — Panorama vom Rigi-Scheidegg 463; — Aussicht von Seewen 463; — Aussicht auf dem Stoos 463; — Panorama vom Ottenberg 466; — Aussicht von Kerna 467; — 2 Panoramen von Sarnen 468; — Panorama vor Flüelen, Aussicht b. Beroldingen, Panorama des Thals von Uri 469; — Panorama der Lägeren 480; — Rossberg - Pilate, Panorama vom Bodensee 483; — Aussicht auf den Albano 487.
- Schmied, F., Panorama von Appenzell I.-Rh. 418; — Panorama vom Weissbad 419; — Brienz-Interlaken, Panorama 421; — Panorama vom Faulhorn 422; — Panorama vom Neuhaus (Thunersee) 427; — Elger und Mönch, Panorama 430; — Panorama vom Sidelhorn 432; — Panorama vom Kamor 419; — Panorama v. Säntis 419; — Panorama vom Faulhorn 422; — Gurnigelbad, Aussicht 424; — Panorama von Interlaken und Unterseen 425; — Panorama vom Sagenhügel (Interlaken) 425; — Panorama d. Stadt Bern 434; — Gletscher u. Alpengebirge des bernischen Oberlandes 434; — Panorama vom Bantigerhubel 435; — Panorama vom Gurten 435; — Vue circulaire du Moléson 438; — Panorama du Salève 439; — Lac de Genève 439; — Panorama von Luzern 447, 450; — Panorama de Chaumont 456; — Panorama vom Bachtel 480; — Panorama von Zürich 481; — Aussicht über den Zürichsee 481; — Bergansicht von der Weid aus 482; — Aussicht vom Ammon 457; — Panorama vom Wallenstadtersee 458; — Panorama v. Meienberg (Rapperswyl), Panorama von Rapperswyl 458; — Panorama von Brunnen nach Uri, vom Gütsch und der Villa «Auf der Maur» zu Brunnen 459; — Panorama vom Etzel, Aussicht von Goldau, Aussicht vom Hurden, Aussicht vom Lowerzersee, Panorama vom Rigi-Kaltbad 460; — Panorama vom Katzenstrick 460; — Aussicht vom Rigi 462; — Panorama vom Rigi-Kulm 462; — Panorama vom Rigi-Scheidegg 463; — Aussicht von Seewen 463; — Aussicht auf den Stoos 463; — Panorama vom Ottenberg 466; — Aussicht von Kerna 467; — 2 Panoramen von Sarnen 468; — Panorama vor Flüelen, Aussicht von Beroldingen 469; — Panorama des Thals von Uri 469; — 2 Panoramen von Seelisberg 470; — Panorama der Lägeren 480; — Rossberg - Pilate, Panorama vom

- Bodensee 483; — Aussicht auf den Albano 487; — Panorama vom Wartenstein (Ragatz) 458; — Baldegg, Panorama 417.
- Schmied, Genf, Luzern, Karte 147.
- Schmied v. Grunegg, Rhaetien, Karte 98, 142.
- Schmied, Panorama der Fronalp 460.
- Schmutz, H. U., Hochwachten 297.
- Schneider, Zürich 394.
- Schneider, A. G., Helvetien, Karte 45, 66, 107; — Tirol 206.
- Schneider, D., Westschweiz, Karte 110.
- Schneider, J. D., La Suisse 52.
- Schneider, J. R., Statistische Karten, Schweiz 74; — Juragewässer 231.
- Schneisingen 301.
- Schneiter, Relief der Schweiz 408.
- Schneiter & Stoeker, Panorama vom Bärchigrat 469; — Aussicht vom Hohen Faulen 469.
- Schnell 108.
- Schnider v. Wartensee, Schöpfheim-Escholzmat 184; — Unter-Entlebuch 184.
- Schnyder von Wartensee, R., Burg-Aeschl, Plan 376.
- Schnierl, H. C., Rhätien, Karte 92, 174; — Worms 188.
- Schöndinger, F., Atlas 63; — Geogn. Karte, Savoyen, Schweiz 65.
- Schoenbrunn 204.
- Schöll & Cie. 60.
- Schöll, J., Pilatus, Relief 418; — Kanton St. Gallen, Kanton Appenzell, Relief 414; — Frauenfeld und Umgebung, Relief 414; — Kanton Thurgau 414; — Matterhorn-Gruppe, Relief 415; — Unter-Wallis und St. Moritz, Relief 415; — Zürich und Umgebung, Relief 415; — Zürichsee, Männedorf, Relief 415.
- Schöll, R. A., Relief der Schweiz 409; — Deutschland und Schweiz 409; — Relief von Sargans, Pfäfers, Alvier, Lutziensteig, Vierwaldstättersee, Centralschweiz 410; — Ideal-Relief der Alpen-Struktur, Hochgebirge, Gletscher, Alpenthäler 410; — Relief von Wallis, Rhonethal, Berner Oberland, Monterosakette 410; — Gotthardpass, Relief 410; — Alpstein, Relief 410; — Altstein, Relief 410; — Appenzellergebirge 410; — Berner Oberland, Relief 412.
- Schönberg (Thunersee), Panor. 437.
- Schönbrunn und Umgebung 383.
- Schonegg, Panorama 430.
- Schönenbuch Bann 318.
- Schönenwerd-Gränichen, Manöverkarte 311.
- Schönenwerd, Plan 377.
- Schönjüchl, Panorama 490.
- Schönkulum, Panorama 417.
- Schöntaufspitze, Panorama 490.
- Schöntal, Kloster 317.
- Schöpf, Th., Commentar z. schweizer. Karte 3, 132.
- Schopfer, H., Geol. Karte Graubünden 144.
- Schrader, F., 54.
- Schrämbli, F. A., Helvetien, Karte 89, 86.
- Schrattenfuh-Blümlisalp, Panor. 429.
- Schrattenfuh-Niesen, Panorama 421.
- Schrattenfuh-Wildstrubel, Panor. 429.
- Schreckhorn-Morgenberghorn, Panorama 421.
- Schreiber, J. G., Schweiz 43.
- Schreibkalender, Neuer, 1813, 46.
- Schropp & Cie., Karte, Schweiz 44, 64.
- Schüffelin, Hans, Freiburg 351.
- Schuhmacher, E., Basel u. Umgebung 341.
- Schuhmacher, F. X., Luzern, Plan 366.
- Schuhmacher, G., Aare 224; — Zihl 228.
- Schul-Atlas, Wettstein, 55, 59.
- Schüler, E., Jura, Eisenbahnkarte 256.
- Schülerkarte Basel 128.
- Schulkarten 57.
- Schulkarte, St. Gallen 353.
- Schultheas, F., 67, 87, 88.
- Schultheas, Limmatufer 225.
- Schultheas, L., Quellen, Leitungen, Bäder und Gasthöfe Baden 336.
- Schultze, C., 119.
- Schumacher, A., Aare 225; — Zihl 229; — Waldpläne 292.
- Schumacher, E., Pläne 322.
- Schumacher, G., Plan v. Muri, Vechigen, Stettlen, Bolligen, Wohlen, Köniz 350.
- Schumacher, H., Utzigen 190; — Zihl 221, 228.
- Schumacher, J., Zehntpläne 322.
- Schumacher, Maupraz et Prapion 390.
- Schüpfberg 320.
- Schüpfheim 324.
- Schüpfheim, Geom. Plan 370; — Bauplan 370.
- Schürmann, A., Pilatus 192.
- Schürmann, Luzern 446, 447, 448, 449, 450, 451, 452, 453, 454, 455, 456.
- Schütz, Petit-lac de Genève, relief 412.
- Schwabe, B., 65, 76.
- Schwachheim, H. B., Kloster Königsfelden 394.
- Schwalbe, J., Solothurn, Katasterplan 375.
- Schwaller, A., Hauenstein-Strasse 278.
- Schwaller, Fr., Hauenstein-Strasse 280.
- Schwalmeren, Panorama v. d. 431.
- Schwalmeren-Wittwe, Panorama 425.
- Schwamendinger, Bann 390.
- Schwamendinger Wald 288, 291; — Riet 292.
- Schwanden, Plan 364.
- Schwändi, über Sarnen, Aussicht 468.
- Schwändigtpfli, Panorama 468.
- Schwarz, A., Ruderstetten 316.
- Schwarzbirg, Panorama 431.
- Schwarzenberg, Plan 370; — Topogr. Plan 370.
- Schwarzenbach 309.
- Schwarzenburg 321.
- Schwarzer Grat bei Isny, Panorama 486.
- Schwarzhorn 250.
- Schwarzhorn, Panorama 431, 478.
- Schwarz-See, Panorama 445.
- Schwarzseejöchel, Panorama 490.
- Schwegler 192.
- Schwegler, J., Rossberg - Pilatuskette 448; — Righi-Pilatus 448; — Panor. von Luzern 448, 450; — Panorama v. Pilatus 453, 454; — Panorama v. Rigi-Kulm 468.

- Schwegler, X., Panorama v. Seeburg (Luzern) 448; — Panorama vom Sonnenberg (Luzern) 450; — Panor. v. Meggen 463.
- Schwegler, X. und J., Panorama vom Pilatus 453; — Panorama v. Rigikulm 463.
- Schweiz, Ganze, Polit. u. topogr. Karten 27, 188, 189; — 59; — Hypsometrische und orograph. Karten 60, 213; — Hydrograph. Karten 60, 215; — Geolog. und geognost. Karten 60—66, 243—251; — Historische und archäologische Karten 66—67, 251; — Post-, Eisenbahn- und Telegraphen-Karten 67—73; — Strassenkarten 72—73, 275; — Statistische Karten 73—77; — Militärkarten 77 bis 78; — Atlanten 79—89; — Mineralquellen 197; — Hochalpen 201, 206; — Grenz- und Marchkarten 206—213; — Wasserbaukarten 221—232; — Seekarten 232 bis 248; — Post-, Eisenbahn- und Telegraphenkarten 255; — Statist. Karten 287; — Forstkarten (Jagd und Flora) 288; — Militärkarten 296; Herrschafts-, Zehnt- und Gemeindegüterpläne 315; — Stadt- und Ortsschaftspläne 336; — Reliefs 408; — Panoramen 416.
- Schweiz, Karten 6, 28—89, 263; — Erläuterungen 7, 12, 13; — Notice de Dufour 7; — Schlussbericht von Dufour, Grenzen 7; — Theatrum 41; — Dreiecksnetz 51; — Bergzeichnung 54; — Spezialkarte für Radfahrer 55; — Triangulirungspunkte 300.
- Schweiz, Relief 408, 409.
- Schweizer-Alpen 52, 214.
- Schweizerbart, E., 64.
- Schweizergrenze, Besançon-Bregenz 110.
- Schweizer, J., 146, 169.
- Schweizer, J. H., Helvet. Karte 100, 169.
- Schweizerkarte 45.
- Schwellbrunn, Panorama 419.
- Schwendelberg, Panorama 431, 437.
- Schwendlmann, Jos. Casp., Lucern 366.
- Schwetcke 105.
- Schwytzer, Frz. Xav., Brunnen 400; — Hügel bei Ebikon 404.
- Schwytzer, F. X., Gestade Brunnen 229.
- Schwyz, Kantonsarchiv 177, 182, 185, 186, 190, 191, 192, 199, 211, 219, 221, 222, 224, 225, 229, 230, 276, 277, 326; — Triangulation 20; — Geogr. Zustand 1773, 252, 276; — Geom. Grundriss 303; — Untergang 304; — Herrschafts-, Zehnt- u. Gemeindegüterpläne 326; — Politische und topographische Karten 154; — Ober-Allmeind, Schwyz 184; — Grenzkarten 206, 208, 209, 211; — Verbauungen 232; — Karten kleinerer Gebiete von 171 an; — Stadt- und Ortsschaftspläne 374; — Befestigungspläne 400; — Schlacht- und Gefechtspläne 407; — Reliefs 414; — Panoramen 459.
- Schwyz, Plan 374; — Kantonsarchiv 374, 459; — Défense 407; — Rathaus 414, 415; — Panorama 417, 463.
- Schwyz-Zug, Karte 107, 108.
- Schymberg, oberer, Panorama 456.
- Schnige-Platte, Panorama 430.
- Seckinger, Grög., Fribourg 351.
- Secretan, Dufresne et Loup, Planches, Veytaux et Villeneuve 331.
- Sedrun, ob, Panorama 445.
- Seeberg und Thurnen, Panorama 431.
- Seeburg (Luzern), Panorama 448.
- Seegräberriet 336.
- Seegreben 392.
- Seekarten 232—243.
- Seeland trigon. Nets 171.
- Seelibühl, Panorama 431.
- Seelisberg, 2 Panoramen 470; — Seelisberg-Knlm 470.
- Seemüller, Bodensee 238.
- Seen 12.
- Seengen, Pfarrpfundgut 336.
- Seethalbahn 256, 257, 258, 260, 269.
- Seetiefenmessung 12, 13.
- Seewen 332; — Aussicht 463.
- Segesser, Arn. J. Pl., Luzern, Topographischer Plan 368.
- Segesser, J. P., Reusagebiet 305; — Emmenlinie 306, 305; — Luzern 367; — Bahnhofprojekt 367.
- Segesser-Mayr, L., Pfäffikon (Luzern), Römische Gebäude 404.
- Segesser, P., Originalkarte Luzern 145.
- Segesser, P. H., Rüdli 379.
- Segesser, Ph., Luzern, Stadtplan 367.
- Seigneux-Lucens-Villeneuve, Ligne de souveraineté 382.
- Selbahn 269.
- Seller, Eug., Genf, Karte 137.
- Seiler, J. G., Eidgenossenschaft, Karte 36, 167.
- Seits, J. B., Reisekarte 48, 49; — Hydrogr. Karte 60.
- Sektionen, schweiz., 301.
- Selbsant-Bifertenstock, Panorama 440.
- Selhofer 49, 87, 156.
- Seltzlin, D., Schwab. Kreis 28, 157; — Bodensee 238.
- Selves fils 47; — Suisse, carte 49.
- Sempachersee 238; — Uferpläne 240.
- Sempach, Schlachtfeld und Schlacht 308, 304, 307; — Heiden 307; — Top. Karte 371; — Schlachtfeld 406; — Schlachtkapelle 455; — Sempachersee 455.
- Sendschreiben an Burckhardt 7.
- Senefelder 224.
- Sengre, H., Lothring.-Elsass, Karte 97; — Rhein 216.
- Sengteller 89.
- Senn, Walther, Panorama von Speer 458.
- Senn & Breitinger, Zürich, Plan 365.
- Sense-Lauf 320.
- Sensenbrügg 331.
- Sentisgletscher 214; — Sentis, Panor. 417.
- Septimer, Römerstrasse 279; — Septimer, Plan 302.
- Sequanorum tabula 36, 41, 95.
- Serengia-Madun, Panorama 442.
- Serenus, A., e Solario, Verbani Lacus 234.
- Serneus 284.
- Serrières, relief 413; — Gorge de Serrières 413.

- Seutter, A. C., Bernbiet, Karte 106.  
 Seutter, M., Helvetia, Karte 42; —  
 Baselbiet, Karte 103, 105; — Zürich-  
 biet 103, 104; — Nordostschweiz  
 103; — Tirol, Karte 104, 106; —  
 Italien, Karte 104; — Bernbiet 105,  
 106; — Kriegskarte 121, 125; —  
 Baselbiet, Karte 126; — Glarus,  
 Karten 138; — Rhaetien, Karte 142;  
 — Luzern, Karten 145; — Neuen-  
 burg, Karte 149, 150; — Schaff-  
 hausen, Karten 152; — Schwyz,  
 Karte 154; — Thurgau, Karte 158;  
 — Uri, Karten 161; — Zürich, Karten  
 168; — Bodensee 237.
- Sex d. Gagnerie-Ptes d. Trient, Panor.  
 478.
- Siber, Panorama von Cremla 483.  
 Sickinger, Solothurn, Plan 375.  
 Sidelhorn, Panorama 432.
- Sidler, Prof. Dr., Bern 420, 421, 422,  
 425, 426, 428, 429, 430, 434, 429,  
 440, 441, 445, 446, 450, 455, 458,  
 459, 460, 461, 462, 463, 464, 465,  
 466, 467, 468, 469, 470, 471, 472,  
 473, 475, 479, 480, 481, 482, 483,  
 484, 485, 486, 487, 488, 489, 490.
- Sieberski, Xavier, Waldpläne 292.
- Siegfried, Ueberblick der trigonometr.  
 Vermessung. 1; — Grenzen der  
 Schweiz 7; — Instruction für Trian-  
 gulation 14; — Atlas 52, 139, 144,  
 195, 196, 197, 200; — Waldungen  
 295; — Bann Riehen 318; — Bann  
 Arlesheim 319; — Bann Pfeffingen  
 319; — Bann Aesch 319.
- Siegfried, H., Panoramas v. Pilatus 453;  
 Panorama v. Rigi-Kulm 462.
- Siegfried, J. J., Panorama des Bau-  
 gartens, Zürich 481.
- Siegfried, Ph., Grenze Basel 215.
- Siegmart-Müller, Eintheil. der Schweiz  
 45, 50.
- Sigel, Panorama 418.
- Signale 1; — Hochgebirge 11.
- Signy 329.
- Sihl-Brugg 276; — Sihl-Feld 384.
- Silberberg, Panorama 416.
- Silbereisen, Andr., 106.
- Sils, Waldung 295.
- Silvaplana, Waldung 294.
- Silvretta 281; — Silvrettapass, Panor.  
 445.
- Simler, Helvetia, Karte 30, 31, 36; —  
 Wallis 164.
- Simmelhorn, Panorama 478.
- Simmen, E., 192.
- Simmler, R., Geol. Form., Karte 64;  
 — Geogol.-orograph. Karte der ost-  
 helv. Alpen 245.
- Simon & Wolf, Glarus 364.
- Simon, E., 112, 206.
- Simon, L., 199.
- Simon, S., Berneroberrland 214; — Jung-  
 fraugruppe, Relief 410; — Ober-  
 engadin, Relief 413; — Panorama  
 vom Alvier 457; — Alpenansicht vom  
 Ottenberg 466; — Beichgrat, Pano-  
 rama 475; — Panorama vom Trug-  
 berg 478; — Panorama vom Gott-  
 schalkenberg 488.
- Simonin, L., Percée des Alpes 273.
- Simplonbahn 264, 265, 267, 268, 271,  
 272, 273, 277, 279, 281, 299, 263;  
 — Relief 409; — Panorama 478.
- Sinner, Alb. v., Burgdorf, Utzenstorf  
 323.
- Sinner, Karl v., Bern, Grundriss 345,  
 397.
- Sinner, R., Luzern, Karte, Copie 145.
- Sion, Plan 383.
- Sissach-Gelterkinden, Eisenbahn 264.
- Sitten und Evolena 281, 283.
- Siwelenkopf, Panorama 416.
- Skizzen der Kantone 55, 57.
- Smith, G., Karte von Scheuchzer 35; —  
 La Suisse, carte 42.
- Snoeck, C. A., Alpes 192.
- Société Jurass. d'Enoul. 145.
- Sohlflöhe-Niesen, Panorama 424.
- Solvagrät, Panorama 445.
- Solothurn-Basel, Karte 107, 109; —  
 Solothurn-Münster, Eisenbahn 284;  
 — Solothurn-Burgdorf, Eisenbahn  
 273; — Solothurn-Grenchen, Strasse  
 280.
- Solothurn, Katastervermessung 13; —  
 Verordnungen 13; — Triangulation  
 mit altem und neuem Netzplan 21;  
 — Topogr. Bureau 21; — Polit.-  
 topogr. Karten 154, 155, 189; —  
 Grenzkarten Basel 190; — Buchegg-  
 berg 193-202; — Grenzkarten 207,  
 209; — Planarchiv 209; — Geom.  
 Plan, Kanton Solothurn 155; —  
 Herrschafts-, Zehnt- und Gemeinde-  
 güterpläne 326; — Stadt- und Ort-  
 schaftspläne 375; — Befestigungs-  
 pläne 400; — Schlacht- und Ge-  
 fechtspläne 407; — Reliefs 414; —  
 Panoramen 463; — Calque Soleure  
 155; — Lac de Soleure 247; —  
 Geol. Karte 246; — Strassen 276;  
 — Truppenzusammenzug 309; —  
 Staatsarchiv 189; — Plan 192; —  
 Stadtbibliothek 252, 253; — Kataster-  
 pläne 375, 376; — Geometrischer  
 Plan 373; — Rathhaus 375; — Stadt-  
 haus 375; — Baubureau der Ein-  
 wohnergemeinde 375; — Baubureau  
 der Einwohner- und Bürgergemeinde  
 376; — Plan 400; — Fortifications  
 400; — Stadtbibliothek 404; — Kan-  
 tonschule 414; — Kanton, Relief  
 414.
- Som, J. S., Bodensee 237.
- Somer 32, 93, 99.
- Sommerlatt, C. v., Atlas 49, 87; —  
 Tessin, Karte 156.
- Sommité du Revers, Panorama 477,  
 487.
- Sonderbund, Karte 78, 905, 906, 307.
- Sondermayr, S. T., Constanz, Belagerung  
 403.
- Sonklar 56.
- Sonnenberg auf Seclisberg, Ansicht und  
 Panorama 469.
- Sörenbergkette, Panorama 421, 430.
- Soyspitze-Niederjoch, Panorama 445.
- Spanweid-Güter 331.
- Speckel, D., 125.
- Speckle, Befestigungsplan Basels 394.
- Speer, Panorama 458.
- Spener, Rhaetia 142.



- Spengler, 56, 109, 115, 118, 119, 137, 161, 162, 191, 243.  
 Sperli, J. J., 108, 238.  
 Speth, E., Wettingen 176, 177, 206.  
 Spezialkatalog der Landesausstellung Zürich 1883.  
 Spiegelgärten-Dt. d'Oche, Panorama 427.  
 Spliez - Fruttigen, Eisenbahn 266; — Spliez-Erlenbach 267.  
 Spitteler, Hochwachten, Kanton Zürich, Handzeichnung 166; — Tessin 184; — Linth 221; — Thur 221; — Rhein 222; — Holzstrasse 276.  
 Spitteler, C., Forstkarte 291.  
 Spittler, S., Kaiserstuhlrandstrasse 276; — Horgel-Egg 276.  
 Spitzhorn am Steinberg, Panorama 432.  
 Splügen 268; — Eisenbahn 271; — Strasse 278, 279; — Panorama 417; — Splügen (Dorf), Aussicht 445.  
 Spon, Genf 191.  
 Sponheim, Helvetia, Karte 90.  
 Sprachkarte der Alpen 74, 288.  
 Spreafico, Geol. Tessin 63.  
 Sprecher v. Berneck, Rhaetia, Karte 141.  
 Sprecher, Th. v., 111, 177, 365.  
 Spreitenbach-Verbauung 232.  
 Sprüngli, Em., Neuenegg 322.  
 Sprüngli, N., Aare 219.  
 Sprunser, C. v., Atlas, hist.-geog. 66.  
 Staatverfassungsurkunde, Ineichen 51.  
 Stabsbureau, eidgen., Solothurn 250.  
 Stachelberg, Panorama 441.  
 Stadelmann, Kant. Zürich, Relief 416; — Wald, Relief 416.  
 Stadelmann, C., Basel, Uebersichtsplan 341, 342.  
 Stadler, Conr., Wädenschweil, Schloss 392.  
 Stadler, F., Giessenbrücke 225.  
 Staffelhöhe-Rigikulm, Eisenb. 264.  
 Stähelin, Andr., Neudorf, Karte 371.  
 Stähelin, Hardt 317.  
 Stähelin, J. Chr., Münchensteinerbahn 317.  
 Stähelin, L., Reinacherstrasse 276.  
 Stähelin, Lucas, St. Alban-Lähen-Matten und Birs-Bett 839.  
 Stähli & Scheuermann, Panorama von Hobbühl 425.  
 Stain, Büsingen 302.  
 Stallenberg, Panorama 446.  
 Stambach, Netzplan z. Kt. Aargau 17.  
 Stanford, Wallis, Karte 108.  
 Stansstad-Engelberg, Eisenb. 265, 266.  
 Stapf, M., Gotthardbahn, geologische Karte 117, 249; — Gotthardtunnel 257.  
 Stapfer, A., Erguel 201, 203.  
 Starkmann, P., 35, 38.  
 Statuten, Geolog. Aufnahmen 64.  
 Stätzerhorn, Panorama 445.  
 Stauer, C., 129.  
 Stauffer, Panorama vom Münsterthurm (Bern) 434.  
 Stead, R., Schweiz, Karte 54.  
 Steckborn-Konstanz 300.  
 Stedelin, Sihlthal 184, 186; — Linth-correction 221; — Rhein 222; — Schwyz und Glarus 276; — Bäch, Steinbruch 326; — Lachen, Spreitenbach 326.  
 Steffisburg, Plan 320.  
 Stehelin, J. C., Schanze Gr.-Hünigen 396.  
 Steig-Chur, Pass 275, 296.  
 Steiger, C., Montreux 381; — Wangen a./A., Plan 399; — Yverdon, Befestigungsplan 402.  
 Stein, (Basel) 216.  
 Stein-Laufenburg, Eisenb. 259; — St. Georg 325.  
 Stein, Ramsen 374; — Grundriess 374; — Plan 374.  
 Stein am Rhein, Relief 413.  
 Stein, Schweiz, Karte 55, 268, 290.  
 Steinhorn 180.  
 Steinegg 326.  
 Steinen-Rothenurm, geom. Plan 277.  
 Steiner, J. C., Helvet., Rhaet., Vales., Karte 32.  
 Steiner, P., 183, 134, 139, 157, 170.  
 Steiner, Postkarte der Schweiz 68, 72; — 2 Karten des Kriegsschauplatzes, Schweiz 1847, 78, 109.  
 Steiner, Rhaetien, Karte 142.  
 Steiner, Rud., Schwamendinger Wald 292.  
 Steiner, Rud., Unterstrass 390.  
 Steinhäuser, A., Hypsometr. Karte der Alpen 59.  
 Steinhäuserhorn, Panorama 473.  
 Steinhäuslin & Müller, Sam., Basel und Umgegend 395.  
 Steinhof, Plan 376; — Münliswyl, Plan 377.  
 Steinmann, J., Basel 186, 187; — Basler Grenzen 212.  
 Steinmann, J. J., Bäle. Plan topogr. 339.  
 Steinmann, J. T., Plan top. ds. environs d. Bäle et Hunigue 396.  
 Steinmann, Skizzen der Kantone 55, 57, 68.  
 Steinmann, Stüchvorlagen 24; — Olten 194; — Unterengadin 200.  
 Steinschwand-Scheibengütsch, Panor. 430.  
 Stengel, J. R., Postkarten der Schweiz 68, 69.  
 Stengel, J. R., Bevaix, Plan 373; — Bern 348.  
 Stengel, Studien 25.  
 Sterchi, J., Panor. v. Mürren 427.  
 Stettlen, Plan 350.  
 Stettler, K., Frutigland 198.  
 Studel, A., Panorama v. d. Meldegg 419; — Panorama v. Tarasp 446.  
 Studel, Panorama v. Hohen Kreuz 483; — Panorama v. Nebelhorn 485; — vom schwarzen Grat bei Isny 486; — Panorama v. Friedrichshafen 484; — v. Grünten, v. Edenstein b. Meersburg, v. Nebelhorn 485; — v. d. Fürstenhöhe b. Sigmaringen, v. Ueberlingen, Alpenansicht v. d. Veitsburg, Alpenpanorama von der Waldburg in Schwaben, Panorama v. Wangen (Algäu), v. Schloss Zeil 486; — vom Hohen Freschen, vom Pfänder 489; — v. Sulzberg 490.  
 Stichvorlagen 24.  
 Stieler, Atlas 157, 205.  
 Stierendügel, Panorama 432.  
 Stierlin-Häuser, R., Panorama v. ob. Gurnigel 424; — Panorama d. Vier-

- waldstätteralpen 451; — Aussicht v. Axenfels 459; — Panor. v. Rigi-Scheidegg 463; — Panorama vom Buochserhorn, Ansicht d. Glawlyerberge. v. Hochstollen 467; — Hémiorama des Genfersees 471; — unteres Rhonethal, Gebirge 471; — Panor. v. Glyn 471; — Hémiorama des Genfersees v. Jogny 472; — Hochstollen, Panor. 424; — Alpenansicht (v. Gurten) 435.
- Stiftsbibliothek, St. Gallen 172, 173.
- Stilfsjoch, Panorama 490.
- Stilli, Relief 410.
- Stirnemann, V., 145; — Renggbach 230.
- Stockenfluh, Panor. 432.
- Stocker, Panor. v. Bärchigrat 469; — Aussicht v. Hohen Faulen 469.
- Stocker, Casp., Schaffhausen 373.
- Stockhorn 283, 284, 287.
- Stockhorn, Panorama 432.
- Stockhornkette, Relief 411; — Panor. 427, 437.
- Stockley 55.
- Stöhr, E., Geol. Karte, Mürtschenalp 249.
- Stollen b. Wyl, Panorama 459.
- Stooss, Aussicht 463.
- Stoppani, Geolog. Karte, Tessin 63.
- Störcklin, Tabula 41, 73, 106.
- Stoss, Schlachtfeld 303.
- Strahlhorn-Fadhörner, Panorama 479.
- Strassburg-Basel, chem. de fer 259.
- Strassenbahn 263, 264, 265, 266, 267, 268, 269.
- Strassenkarten der Schweiz 72—73, 278, 275—80.
- Strategische Karte 305.
- Straube 108.
- Streit, F. W., Schweiz, Karte 46.
- Streulin, J. H., Zürich, Karte 167.
- Stridbeck, Theatrum 41; — Unterwalden 160.
- Strohmeier, M. P., 155; — Solothurn 191.
- Strub, Em., Territet-Glion, chem. de fer 257.
- Strubel-Wildhorn-Albrist, Panor. 420.
- Struve 243.
- Stryienny, Alex., Freiburg, Karten 133; — Genf, Karte 137; — Studien zur Terraindarstellung 24; — Stichvorlage 24.
- Stuber, J., Bucheggberg 193.
- Stucki, Netzplan zum Kanton Luzern 19; — Netzplan zu Schwyz u. Zug 20, 23; — Savoia 108.
- Studer, sen., Panorama v. Niederhorn 421.
- Studer, Bernb., Panorama v. Chasseral 438.
- Studer, B., Hauteurs barometr. 11; — Schweizer Alpen 52; — Geol. Uebersichtskarte 64; — Geologische Karte, Schweiz 64; — Molasse 244; — Index petrogr. 65; — Geolog. Zupersystem, Karte 116; — Profile, Zugerberg etc. 117; — Geologische Ansichten 117; — Kanton Bern, geolog. Karte 130; — Schweizeralpen 214; — Urnersee 250; — Albulal 250; — Schwarzhorn 250; — Geol. Profil 251; — Bottlingen-Neuhaus, Vogelberg, Passwang bis Kestenholz 251; — Scaletta, geol. Karte 251; — Salève, geol. Prof. 251; — Mööser, Situat.-Plan 323.
- Studer u. Cie., 116, 125.
- Studer, F., Bern, Plan zum neuen Quartier 347.
- Studer, G., Jungfraubesteigung 6; — Profil-Karte, Berneralpen 192; — Atlas 192; — Süd. Wallsthaler 192, 193, 203; — Tödi 193, 200; — Chaumont 203.
- Studer, G., Trub, Karte 350; — Studer'sche Sammlung v. Panorama 416; — Panorama-Pausen, Sammlung 417; — Panorama v. Säntis 419; — Panorama v. Schwelbrunn 419; — Panorama v. Abendberg, v. Adelboden, v. Adelboden-Furggi, v. Altbigen, v. Aermighorn, v. Morgenberghorn-Niesen, v. Strubel-Wildhorn-Albrist, v. Balmhorn 420; — Panorama vom Balzberg, vom Schreckhorn-Morgenberghorn, v. d. Schratzenfluh-Niesen, v. Bunderspitz, v. Gorlihorn-Lohner, Blöemlisalp-Kienthal-Schiltorn, v. Buntel, der Sörenbergkette, v. Brienzner Rothhorn-Jungfrau 421; — Brienzner Rothhorn-Wildgerst 422; — Panor. v. Lohner-Altels 422; — Panor. v. Mönch - Jungfrau - Sulegg 422; — Wildgerst-Mönch, Panorama 422; — Faulhorn, Panor. 422; — Panor. v. Nageligräthli 422; — v. Grimmli, v. d. Grindelwald-Scheidegg, v. Niesen-Cornettes, v. d. G'stür, v. ob. Gurnigel, Gurnigelkette 423; — Panor. v. d. Gamchillecke 422; — v. Tschingeljoch-Mutthorn, v. Gemmenalphorn, v. d. Geleggen, v. Gerstenhorn, v. Gifferhorn, v. Grimselpass 423; — Panorama vom Suggithurm-Glockhaus, vom Brienzgerat, von dem Blüchlen-Brienzgerat, v. d. grossen Hohwand, v. Sohlflühe-Niesen, Hohgant-Sohlflühe, Hoh-Niesen - v. Drusengalm-Jungfrau 424; — Panor. v. Hohenstollen 424; — v. Hundsricken, v. Hundshorn, v. Schwalmeren-Wittwen, v. Juchli, v. Bromberg-Gerstenhorn, v. Jungfrauipfel 425; — Panorama v. Kammligräthli, Kammligrat, Urbach 425; — Panor. v. Aermighorn - Blöemlisalp - Steghorn, v. Kindbettihorn, v. Laubhorn, v. Lauberhorn, v. Tschuggen-Eiger, v. Laucherhorn, v. Mittaghorn, v. d. Lattreienfirst, Aletsch-Weisshorn, v. d. Lötschenlücke 426; — Panor. v. Gemmenalphorn-Titlis, v. Titlis-Trift-Gemmenalphorn, vom Männlichen 426; — Panorama von der Männfluh, v. Meiringen, v. Mittagsfluh-Seelberg-Holzfluh, vom Möntschelenberg, v. Morgenberghorn, v. Müllinen, v. Niederhorn, v. Spiegärten 427; — Panorama des alpes bernoises 428; — Panorama vom Obernarhorn, v. d. Oberbergfluh, v. Laucherhorn-Morgenberg, v. Oberberghorn 428; — Panor. v. Oberalp-

Lekhorn-Galenstock, vom Oehsen, v. Gspaltenhorn - Blümlisalp-Zahlerhorn, v. Oeschlinengrat, v. Oldenhorn, v. Oehsen-Molésan, v. Torbelhorn-Niesen, v. Rüblihorn-Mortais 428; — Panorama v. d. Kaiseregg-Premigard 429; — Panorama vom Rinderberg, v. Ganterist-Rinderhorn, v. Bietschhorn-Fitzer, v. Rinderhorn, v. Rizlihorn, v. Schratzenfluh-Wildstrubel, v. Brienzerrothhorn, v. d. Schratzenfluh - Blümlisalp 429; — Panorama v. Löbner-Stockhorn, v. Jungfrau - Mittaghorn - Breithorn-Gspaltenhorn, v. d. Roththal-Klubhütte, v. d. Grüneck-Niesen, v. Schiltorn, v. Tannhorn - Sulegg, v. d. Schonegg, v. d. Thierweid-Guggershorn, v. d. Sörenbergkette 430; — Panor. v. d. Steinwangfluh-Scheibengütsch 430; — Panor. v. d. Schwalmereu, v. Doldenhorn - Scheibe, v. Rigi-Doldenhorn, v. Schwendelberg, v. Schlossberg-Eiger, v. Schwarzhorn, v. Schwarzberg, v. Gletscherthor-Lobhörner 431; — Panorama v. Seelbühl, v. Schilhorn-Eiger 431; — Panorama v. Sidelhorn, v. Spitzhorn am Steinberg, der Dichterhörner-Wildhörner-Schwarzhorn, v. Stierendungel, v. Stockhorn, v. Niesen-Gurnigel, v. Schlossberg-Mönch, v. d. Stockenfluh, v. d. Walpersbergfluh 432; — Panorama v. Rigihorn-Oberaarhorn-Campo 432; — Panor. vom Studerhorn, v. d. Sulegg, des Gadmenthals, v. W. Geisberg-Urathshörner-Gadmerfühe, Bern, vom Thurnen 433; — Panor. v. Titlis-kl. Sustenhorn, vom Doldenhorn-Ravilhorn und Rauchfluh, v. Tschuggen, vom Engelhorn-Tschingelhorn, v. Wetterhorn, v. d. Wetterlücke, v. Wildgerat-Wellhorn, v. Weisshorn 433; — Panor. v. Oldenhorn-Körbliflüh, v. Amertengrat-Mischabel, v. Wildstrubel 433; — Panorama auf Widderfeld, Widdergalm, Bänisegg-Eiger, Titlis-Wetterhorn, Bern 434; — Panor. v. Belpberg 436; — Aussicht v. Brütteilen 436, 437; — Panor. v. Sig. Rothhorn-Pfeife, v. Molésan-Titlis, v. d. Bütschelegg, v. Frieswylhubel 436; — v. Uetligen, v. Säriewyl, d. Stockhornkette und Hohgant-Jungfrau 437; — Panor. der Titlis-Schweinsberge, des Hundschüpfen-Rigi, Aussicht v. Napf, Panorama vom Hoch-Enzi-Hengstfluh, v. Schwendelberg 437; — Vogesen, Panorama 438; — Bürglen - Genfersee, Oldenhorn-Niesen, Eck-Kaiseregg, Grosshorn-Dent de Combetaz, Oehsen-Berra, du Moléson 438; — Panorama vom Grand Muveran-Mémise, v. Rothenkasten, vom Mont Blanc-Genfersee 438; — Panorama v. Oehsen-Rochers de Mémise, v. Gipfel des Vuilly, v. d. Dôle, v. kleinen Salève 439; — Panor. vom kl. Tödi-Ruchistock, v. Beckistock, vom Selbsanft-Bifertenstock, vom Tödi, vom Oehsenstock

440; — Panorama vom Hausstock-Schächenthal-Windgelle, v. Glärnisch 441; — Panor. vom Richelli - Tödi-Glatten, vom Kammerstock, vom Saasberg, v. Stachelberg, v. Badus, — vom Brigels, vom Brunipass 440; — Panorama vom Calanda, vom Cavardiras, vom Pfändler-Surettahörner, v. Ferrera, v. Piz Languard, vom Piz Lischanna, vom Fillingung-P. Paradis, vom Serengia-Madun, 442; — vom Mathon, v. Mortel, v. Pallü-Bernina-Mortelthal, vom Piz Nair, v. Ofenhorn, v. P. Corvatsch-Weisshorn, v. Piz Ot 443; — Panor. v. Oberalpstock, v. Piz Padella, v. Piz Pazolla, v. Mt Pers, v. Passo Rovano, v. Plattenberg-Val Camadra, v. Rothe Wand-Fluchthorn 444; — Panorama v. Scesaplana-Kanzel, v. Schiahorn, vom Piz Rugetta-Campo Tenca, v. Soyapitz-Niederjoch, v. Nella-Lukmanier 445; — Panorama v. Solivagrat, v. Hinterheintal-Splügen, v. Stätzerhorn, v. Piz Ot-Tambohorn-Piz Tumbif, v. Fahne u. Steinmannli-Stätzerhorn 445; — Panorama v. Stallenberg, v. Valsenberg, v. Tamhohorn, v. Jura-Pilatus, v. d. Bramegg 446; — Panorama vom Pilatus-Schlossberg, v. Männliflüh-Berra, v. Luzern 447; — Panorama v. obern Schymberg 455; — Aussicht v. Wildhaus, Panorama vom Ringelberg - Sardona-gletscher, vom Bodensee-Heidelgrat 458; — Panor. v. Ottersbalm-Titlis-Feuerstein 460; — Aussicht vom Rigi 462; — Panorama vom Rossberg-Mythen-Gersau Alp 463; — Panor. vom Passwang, vom Basodino, von der Bella Vista 464; — vom Pizzo Pettano-Campo lungo, des Blegnothal, vom Camoghé, vom Grat zwischen Faido-Olivone, von der Fibbia, vom Griespass, vom Cima di Camoghé-Gravedona 465; — Panorama vom Monte Generoso, vom Arona-Aletschhorn 465; — Panorama vom Salvatore, vom Pizzo Centrale, vom Engelberg, vom Wetterhörner-Rigithalstock, vom Rigithalstock, vom Briaen-Steinshorn 467; — Panorama vom Titlis, vom Glärnisch-Eiger, vom Gallenstock-Oberalp-Trithorn, vom Orsirolo, vom Ruchen-Glärnisch, vom Surenepass, von der Waldnacht, vom Badus, vom Pizzo Forno-Thierberglimmi 468; — vom Säntis-Schilthorn, vom Uri - Rothstock, vom Beroldingerschlössli, vom Furkathorn, vom Schlossberg, vom Gotthard - Tannhorn, vom Dammastock, vom Rhonethal-Galenstock, vom Galenstock 469; — Panorama vom Seelisberg-Kulm, vom Morteys-Dt. de Corjon, vom Zerronda - Dt. de Corjon, vom Rocher de Couland, vom Oldenhorn, von der Cape du Moine, von dem Dt. de Jaman-Ende Genfersee, v. Körbliflüh-Cornettes de Bise, vom Pas de Cheville, von dem Dt. du Midi-Tour de Naye, vom Genfersee-

- Dt. du Midi 470; — Panorama vom Combin-Mt. Blanc-Buet 470; — von dem Dt. de Morcles-Pte. de Verosaz, Gebirgsansicht von Chailly 471; — Panorama von der Tornetta 472; — Aussicht vom St. Triphon, von Yverne, Panorama vom Mt. Blanc-Mont-Mt. Risoux 472; — Panorama vom Colle di Vanin-Albrunpass, Aussicht von der Gemmihöhe, Panorama vom Gerstenhorn, vom Griesgletscher-Griesstock, vom Griespass, Challet de Chailloix, vom Weisshorn - La Varzer-Wildstrubel, vom Vermamèse-Glacier du Ferpècle, vom Meidenhorn-Zehndenhorn, vom Rothhorn-Thierwäng, vom Chermignon, vom Brehgrat, vom Steinhauhorn 472; — vom Col de Collon, vom Mt. Gelé, vom Val Pellina, vom Col de la Crête sèche, vom Pas de Voasson-Pigne d'Arolla - Loclette, vom Col de Chevillon, vom Torrenthorn-Mt. Blanc, vom Mt. Mort, vom Diablerets-Comba-Pointe de Drona, vom Col de la Belle Combe-Grande Jorasse, vom Mt. Blanc, vom Col Joli, vom Col de Balme, vom dem Pte. de Chamopaire 474; — Vom Col de Cornet, vom Doldenhorn - Fuschhörner, von der Bellalp, vom Eggishorn, vom Wetterhorn-Eggishorn 475; — Vom P. Bianco-Dom-Spauhorn, vom St. Joderhorn, von der Gemmihöhe, vom Bréonna bis P. d'Arolla, vom Aletschfirn, vom Lötschenpass, vom Mattwald, vom Col de Mt. Rouge, vom Mainghorn 476; — Vom Pavillon des Grand Mulets, von dem Dent de Morcles, vom Restigrat, von dem Sommité de Revers, vom Riederhorn, vom Rimpfischgrat 477; — Vom Oulle Cecca - Mt. Giétroz, vom Col de Giétroz-Ruinette, vom Diablons-Pigno d'Arolla 478; — Panorama vom Simmelhorn, vom Simplon, vom Sex de Gagnerie - Ptes. de Trient, vom Balmhorn-Lötschthal-Dom, von den Rochers de Parey - La Combe, vom Blattihorn - Muveran - Tour de Famelon, von dem Tornette, vom Mont Velan 478, 477; — Vom Mt. Blanc-Jungfrau-Eihorn, vom Wannehorn, vom Gorngrat, vom weissen Grat, vom Mte. Posa-Gabelhorn, vom Strahlhorn - Fadhörner 479; — Panorama vom Belchen 483; — Vom Feldberg, vom Gebwyler-Belchen 484; — Vom Reissberg, vom Buet-Aigle de Blaitière et Aigle du Plan-Pte., vom Bonhomme-Buet, vom Mt. Brévent, vom Buet, vom Buet-Mt. Blancgruppe-Aig. du Gouté 486; — Vom Kalvarienberg, vom Môle, von dem Dent d'Oche, vom Sommité de Revers, vom Aigle. du Glacier-Grarmont, vom Brénil 487; — Vom Monte della Disgrazia, vom Mont Tabor - Nycy - Roche de Baune, vom Mt. Billat-Mont Blanc-Le Bargy, vom Val Tournanche, vom Colle di Gallesia, von der Roche blanche, von der Pte. du Rintor 488; — Vom Turin, vom Turloz, vom Becca de Liasson-Alguille du Glacier, vom Mt. Mouvin bis Val de Flascin vom Hohen Freschen, vom Gross-Glockner, vom Glungetzer 489; — Vom Pütscherjoch, vom Schwarzseejochel, vom Stifserjoch, vom Schönjochel, vom Vertains-Hochleita 490.
- Studer, G. u. Müller-Wegmann, Schwarzhorn-Panorama 431, 478.
- Studer, Panorama v. Hogant-Bietschhorn 420; — Panorama v. d. Alp l'Arpittetta 473; — Panor. d. Dent d. Midi, Panor. v. Mutthorn, v. Mont Gelé-Ruinette 477; — Panor. v. Herrenberg 485.
- Studer, S. G., Panorama der Stockhornkette, vom Niesen 427; — Panorama von Bern 434; — Panorama vom Napf 437; — Aussicht vom Bouchli, von der Bäuchlen, Panorama vom Bramegg-Sohlflühe 446.
- Studer, Th., 7 statist. Karten zum Katalog schweizer. Vögel 76; — Statist. Karten der Augen 131; — Statist. Karten, Haartypus 131.
- Studer, Zehnger.-Bund 200; — Wasserstandscurven, Baden 227.
- Studerhorn, Panorama 433.
- Studien 24, 25.
- Stuehlingen-Beringen, Eisenb. 262.
- Stuiben, Panorama 486.
- Stumpf, Klein-Basel 337.
- Stumpf, J., 4. Landtafel 27; — Helvetierland 27; — Eidgenossenschaft 27; — Mappa Helvetiae 27; — Beschreibung der Eidgenossenschaft 27; — Entwerfung der Eidgen. 27; Carte de la Suisse 28; — Tafel, Schweiz 43; — Reprod. 53; — Landschaften 79, 80, 90, 91; — Rhaetia, Karte 140; — Luzern 144; — Lepontier, Karte 156; — Wallis, Karte 164; — Oberhasli 283.
- Stumpf, J. Rud., Schweizerchronik 79, 91.
- Stürler, Friedr., Zehntpläne 322, 322.
- Sturm, J. G., Thurgau, Karte 158.
- Sturm, W., Panorama de Macolin 438.
- Sturzenegger, A., Uebersichtskarte, Industrie, St. Gallen-Appenzel 121.
- Styger, Martin, Schwyz 374.
- Suchy 328.
- Sudan, J. u. Bertechy, J. B., Fribourg, Plan 352.
- Südbahn, aargauische 259, 260, 262.
- Süd-Ost-Bahn 265.
- Südschweiz, Karte 107, 108, 118.
- Suessa, Zug 383.
- Suessa, E., 65.
- Sueur 330.
- Suisse, La, Karte 41.
- Suisse Romande, Karte 102.
- Sulegg, Panorama 433.
- Sulgen-Rischofszell-Herisan 261.
- Sulger, J. B., Thurgau, Karte 159.
- Sulser, A., Grabs 355.
- Sulz 324.
- Sulzberg, Panorama 490.
- Sulzberger und von Mutlach, Diessenhofen 202.
- Sulzberger, C., 186.
- Sulzberger, J. J., Thurgau, Karten und Handzeichnungen 159, 160; —

- Musterblatt 191; — Schwarzenbach 309; — Frauenfeld, Karte 378; — Diessenhofen, Umgebung 378.
- Sulzer, A., St. Gallen-Appenzell, Karte hydrographische, colorirt 114, 139; — Strassenkarte, St. Gallen 135.
- Sulzfluh 245.
- Suren 225.
- Surenenpass, Panorama 468.
- Surental, Panorama 418.
- Sursee, Plan 370.
- Suter, Zug und Umgebung, Situationsplan 383.
- Sustenpass 284.
- Suter u. Arlen 120.
- Sutter, J., Luzern, Originalkarte 145.
- Suze, Comte, de la, 3.
- Switzerland. Karte 34, 36, 41, 54, 55, 57, Gotthard railway 72; — Roadmap 73.
- Synenberg u. Rüttiger, Vierwaldstättersee 241.
- Szadowsky, H., Rorschach-Heiden-Bahn 258.
- Szombathy, Schweiz, Eiszeit 248.
- T.**
- Tableau des Couleurs 60.
- Tableaux topogr. de la Suisse 41.
- Tables géodés. 16.
- Tabula nova 27, 31, 37, 40; — Helvetiae 43, 44, 97.
- Tabula 59, 66, 73, 106.
- Tabula Galliae Belgicae 27.
- Tabula Heremi Helvet. 27.
- Tabula Peutingergiana 27.
- Tägermatt, Staatsdomäne 291.
- Tafeln zur Berechnung relat. Höhen 12.
- Tambohorn, Panorama 446.
- Tamins, Waldung 293.
- Tanner, Appenzell, Karte 125.
- Tanner, Th., Herisau, Relief 410.
- Tannhorn-Suleg, Panorama 430.
- Taramelli, T., Geolog. Karte, Tessin 61.
- Taraspe, Panorama 446; — Tarasp-Vetaw, Panorama 446.
- Tardieu, P., La Suisse, Karte 49, 85, 87, 120.
- Tartar, Waldung 294, 365.
- Taschenbuch für Reisende 48.
- Tassin, Schweiz, Karten 30, 43; — Genfersee 233, 235; — Genève 356.
- Taucrner, M., 29, 173, 174.
- Tavannes-Tramelan, Eisenbahn 268; — Relief 412.
- Techtcrmann, W., Karte, Freiburg 132.
- Tela, F., 102.
- Telegr. Karten 70, 71, 72.
- Tellhorn 250.
- Territorium Habsburg., Karte 32.
- Territoires phylloxérés, Canton de Genève 138.
- Tessenberg, Handriss 350.
- Tessin, Triangulation 21; — Politische und topographische Karten 156, 157, 182, 184, 185; — Lugano 194; — Grenz-Karte, Lombardei 208; — Bünden 211; — Tessin, Fluss 216; — Tessiner-Alpen 282; — Truppenzusammensetzung 310; — Stadt- und Ortschaftspläne 377; — Befestigungspläne 400; — Panoramen 464; — Panorama 417; Prospetto delle Altitudini dei Paesi, dei Monti e dei Laghi 465.
- Testuz, B. F., 329.
- Teucher, D., Thurgau, Karte 157; — Keffikon-Islikon 181; — Pfyn-Frauenfeld 208.
- Teuffenbach, Forstkarte 289.
- Thalwil-Zug, Eisenbahn 264.
- Theilingen 392.
- Thein 114.
- Thellung, V. E., 208.
- Thenot-Morier, lac de Lucerne et Rigi 455.
- Theobald-Szadowsky, geolog. Karte 246.
- Theobald, G., Geolog. Karte von Graubünden 61, 63, 64, 246; — Bündner Oberland 193, 194; — Oberengadin u. Bernina 247; — Unterengadin 249.
- Therwyl 319.
- Thévoz 65, 77, 111.
- Thielle, Pont de, 245.
- Thierälplstock, Panorama 433.
- Thierweid-Guggershorn, Panorama 430.
- Thüringen 322, 323.
- Thoma, C., 115.
- Thoma, M. R., 224.
- Thouvenot, Ch., Eisenbahn 270.
- Thürnen, Bann 319.
- Thuillier, L., 53, 196, 240.
- Thun 195, 197; — Thun-Stockhorn 197, 202, 204, 287; — Thunersee 236, 238, 242; — Thun-Konolfingen, Eisenbahn 261, 265, 266; — Thun, Uebungslager 309; — Thun-Emmenthal, Manöverkarte 314; — Waffenplatz 315; — Thun und Umgebung 349; — Thun Allmend 349; — Thun avec Bourgfluh 436; — Panorama 436; — Schloss und Stadt 398.
- Thunerseebahn 260, 273.
- Thurgau, I Karte von J. Nödtli 2; — Triangulation 21; — Karte 101; — Thurgau-Schaffhausen 107, 109; — Polit.-topogr. Karten 157 bis 159; — Histor.-archolog. Karten 160; — Handzeichnungen 158, 191; — Kantonsbibliothek 191; — Diessenhofen 202; — Marchkarten 206; — Grenze Stein a/Rh. 207; — Grenze Zürich 210, 211; — Thur 218, 220, 221, 223, 224; — Gewässerkorrektion 230; — Hof Ritzis-Buwel 326; — Herrschafts-, Zent- und Gemeinde-güterpläne 326, 327; — Manöverkarte 309; — Stadt- und Ortschaftspläne 378; — Schlacht- und Gefechtspläne 407; Reliefs 414; — Panoramen 466; Thurgbiet 230; Correction 231, 232.
- Thurmann, J., Geol. Karte, Bisthum Basel 116; — 12 Aspects géolog. 117; — 15 Profils 117; — Kanton Bern 130; — Orograph. Karte, Jura 213, 244; — Porrentruy, Relief 411.
- Thurnen, Panorama 433.
- Thusis, Waldung 293; — Plan 365.
- Tibianus, Bodensee 233.
- Tillemon, Les Suisses, Karte 36; — Italia, Karte 97.
- Tillier, Zihlcorrection 218.
- Tirlion, Zwitterland 37.
- Tirolis, Helv. et Rhaetia, Karte 34, 92, 96, 97, 101, 102, 104, 106, 108, 142, 187, 191, 205.

- Tissot 328; — Prévéranges et Denges, Plan top. 382.
- Titlis 191; — Panorama 417, 468; — Titlis-kl. Sustenhorn, Panorama 483; — Titlis-Schweinsberge, Panorama 487; — Titlis-Trift-Glennenalphorn, Panorama 428; — Titlis-Wetterhorn, Panorama 434.
- Tobelbachverbauung 232.
- Tobler, J., Uetlibergbahn 256.
- Tobler, Zürich, Kanton, Relief 416.
- Tödigruppe 247; — Tödigebiet 280, 283, 284; — Tödi, Panorama vom Gipfel 440; — Tödi-Buchstock, kl. Panorama 440.
- Toepfer 193.
- Töss, Ufer 300; — Töss 332, 333.
- Toggenburg - Linthgebiet, Eisenbahn 269; — Plan v. Toggenburg 298; — Toggenburg, Panorama 458.
- Tollin, Panorama de Genève 440.
- Topographia Helvetiae, Rhœtiae et Valesiae 364.
- Topographie, allgemeine 6.
- Topogr. Alsatie etc. 31.
- Topographie im Hochgebirge 7.
- Topogr. Helvetiae, Rhaetiae, Vales. 31.
- Topographische Karte der Schweiz 2.
- Toppert, R., (Foppert) 123.
- Torbelhorn-Niesen, Panorama 428.
- Tornetta, Panorama 472, 478.
- Torrenthorn, Panorama 417, 478; — Torrenthorn-Mont Blanc de Cheillon, Panorama 474.
- Tour d'Ay 260.
- Tournanche, Val, Panorama 488.
- Tourne, Panorama 457.
- Tourneysen, La Suisse, Karte 37, 98.
- Touristenbahnen, Berneroberrland 260, 267.
- Touristenkarten 280.
- Touristenkarte, Ostschweiz 110.
- Tourist 52.
- Tourne et domaine des Joux 230.
- Trachselwald 320.
- Tralles und seine Vermessung 1; — Bestimmung von Berghöhen 4, 129, 171; — Litterarische Fehde mit Weiss 4; — Geographische Breite von Bern 4; — Ausdehnung der Körper 5; — Bestimmung von Länge, Breite und Azimuth 5; — Landesvermessung 5; — Masssystem 5; — Trigonometrische Vermessungsaufgaben 5; — Atmosphärische Refraction 5.
- Tralles, J. G., 2.
- Tramways 263, 269, 273.
- Trapp, Brouillon-Aufnahme 300.
- Travers, Val 271; — Plan 373.
- Trechsel, F., 1; — Geographische Breite von Bern 6; — Tringulation vom Oberamt Bern 6, 171; — Winkelbeob. 6; — Nachricht 6; — Ortsbestimmung 6; — Notice 6; — Observations astronométriques 8; — Latitude de Berne 9; — Nivellement 10; — Trigon. Netz Seeland 171; — Nieder- und Obersimmenthal, Saanen 172; — Nivellement Aare-Zühl 224; — Juragewässer 228.
- Treytorrens, F. de, Voyage 3; — Grenzkarten 207; — Souchy 328; — Yverdon 328; — Ogena 328.
- Triangul. 10, 300, 301; — Resultate derselben 11; — Instruktion 14; — Primordiale 16.
- Tribelhorn 27, 114, 135.
- Tribolet, M. de, Neuchâtel, Karte 247; — carte géol., Ste-Croix 245.
- Triengen, Schitwald 291.
- Triftgebiet 280, 284.
- Triftgräthli, Panorama 478.
- Trigonometrische Vermessung, Deutschland und Schweiz 1.
- Trimbach, Plan 377.
- Trimmis, Waldung 294.
- Triner, Rigi-Pilatus 448.
- Trins, Waldung 293.
- Triphon, St., Aussicht von 472.
- Troger, O., Aussicht vom Gütsch 452.
- Troinex, Plan 364.
- Trost, A., Hochsavoyen, Karte 120.
- Trub, Handriss 350.
- Trubbach, Relief 414.
- Trugberg, Panorama 478.
- Trülliker, Militärquart. Plan 296.
- Trüllikon 300, 391.
- Trümpi, C., 139.
- Truns 282.
- Truppenzusammenzug, eidg., 309, 310, 311, 312, 313.
- Tschiffele, Bern 320.
- Tschingeljoch-Mutthorn, Panorama 423.
- Tschudi, Aeg., 2; — Nova Rhaetiae atque Helvetiae Descriptio, 2. Aufl. 28; — Kleine Karte 29; — 3. Aufl. der Nova Rhaetiae etc. 29, 53, 64; — Thurgau, Karte 159; — Zug, Karte 165; — Gallia antiqua 172; — Germania antiqua (Ostschw.) 173; — Orbis antiquus 173.
- Tschudi, J. v., Karten 52; — Reisekarte der Schweiz 72; — Touristenkarten 195, 198.
- Tschudi, J. H., 138; — Abriss des Glarnerlandes, Karte 139; — Land Glarus, Karte 139; — Delineatio Alp. Glaron. 140.
- Tschudi, 369.
- Tschuggen-Eiger, Panorama 426; — Tschuggen, Panorama 438.
- Tschümperlin, Panorama des Rigi 462.
- Tugginer, W., 22.
- Tulla, J. G., Linthgegend 227; — Birs 228.
- Turin, Panorama 489.
- Turloz, Panorama 489.
- Türst, Conr., Karte der Eidgenossenschaft 27.
- Turbenthaler Militärquart. Karte 296.
- Turtmannthal 281.
- Typhusgebiet 287.

## U.

- Udalrico, Karte Wettingen 176.
- Udligenschwil 306.
- Uebel, B., Vertheidigungspläne 304.
- Ueberblick der trigonometr. Vermessung der Schweiz 1.
- Ueberdruckkarte, Bern - Escholzmatt-Aarburg-Moutier 111.
- Ueberlingen, Gebirgs panorama 486.
- Uebersichtskarte zur Namenforschung 52; — Pegel- und Witterungstatistik 60; — Geolog. 64; — Geolog. der

- Ost- und Westalpen 65, 66; — Eisenbahnkarte 70; — Strategische Karte der Schweiz 78; — Geologische Karte der Gotthardbahn 117; — Industriekarte St. Gallen-Appenzell 121; — Kanton Basel 128; — Geologische Karte, Glarus 150.
- Übersichtskarte zum Feldzug 1799, 802.
- Übersichtsplan der Entstehung des Kantons St. Gallen 135.
- Uerzikon 392.
- Uerzliker Wald, Grundriss 289.
- Uetliberg, Panorama 481, 482.
- Uettligen, Panorama 437.
- Uhlmann, Archologische Karte, Kanton Bern 131.
- Uttikon 391.
- Ulliae, St. Imier 351.
- Ulmitz-Dödingen, Manöverk. 311.
- Ulrich, M., Goldau 192; — Tödi 193.
- Ulrich, Panorama vom Rothhorn 477.
- Umbreit, Piz, Panorama 446.
- Umlauf, F., Geolog. Karte der Alpen 65.
- Umgebungen, Luzern, Karte 147.
- Umriss der Schweiz, Karte 40, 44.
- Unmuth, A., Unterstrass 390.
- Unter-Eugadin, geol. Karte 246, 249; — 299, 301; Relief 409; — Panorama 443.
- Unter-Hallau 825.
- Unterschlatt-Münchwald 290.
- Unterstrass 389.
- Unterwalden-Uri 107, 108, 252.
- Unterwalden, Triangulation 22; — Polit.-topogr. Karten 160, 161, 187, 193; — Schlacht- und Gefechtspläne 407; — Reliefs 414; — Panoramen 467.
- Urban, Hans Georg, Sursee 370.
- Urban, St., Kloster 324.
- Urbis basiliensis 338.
- Uri-Lepontina, Karte 101.
- Uri-Rothstock, Panorama 469.
- Urirothstock-Jungfrau 417.
- Uri, Triangulation 22; — Neue Triangulation 22; — Politisch-topograph. Karten 161, 192; — Urneralpen 214; — Geograph. Zustand v. 1773, 251; — Truppenzusammensetzung 810; — Stadt- und Ortschaftspläne 379; — Reliefs 415; — Panorama 417; — Panorama des Thals 469; — Panoramen 468.
- Uri-Unterwalden 107.
- Urkantone, Relief 410.
- Urneralpen, Panorama 481.
- Urnersee, geol. Profile 250.
- Urschweiz, Relief 409.
- Ursprung der Eidgenossenschaft 52.
- Usterl, H., Zürich, Karten 169; — Grafenschaft Baden 189.
- Usterl, Paul, Geom. Grundrisse 308; — St. Georgen 325.
- Utzenstorfwald 292; — Utzenstorf 323.
- V.**
- Vättis 284.
- Vadianum, St. Gallen 183, 192.
- Vallant, Le, 189.
- Valschette, J., La Suisse, Karte 37.
- Val, P., du, La Suisse, Karte 32; — Empire d'Allemagne, Karte 32, 82; — Wallis, Karte 164; — Rhaetien 141; — Rheingebiet 112, 113, 215; — Territorium Basiliensis 96, 126; — Sabaudi 96; — Mailand 96.
- Val de Ruz 197, 265, 266, 457.
- Valdor, Karte, Grisons 141.
- Valesia 188.
- Valk, G., Cantones XIII, Karte 33; — Territorium Basiliensis, Karte 95; — Zürich-Basel, Karte 96, 125; — Italien, Karte 96; — Schwäbische Karte 101; — Rheingebiet 113; — Kriegskarte, Italien 121; — Rhätien 141; — Wallis 164.
- Valk, G. u. L., Helvetia, Karte 33.
- Vallardi, A., Svizzera, Karte 59.
- Vallée 248.
- Vallet, J. E. J., 38.
- Vallorbes, chem. d. fer 263.
- Vallot J., grand Mulets 286.
- Valluet, J. B., Genève, Carte 137.
- Valorsine, carte géol. 250.
- Valserberg, Panorama 446.
- Valtellina, Karte 106, 111, 141, 173, 174, 177, 182, 183, 185, 187, 188, 194, 201.
- Valtorneche 287.
- Vandoeuvres, Plan 364.
- Varea Lasora, Helvet., Karte 35.
- Vaucher, M., 161; — Waadt, Karte 162.
- Vaud 279.
- Vaugondy, R., de, République Suisse, Karte 37, 38, 42, 47; — Savoie, Karte 100, 101, 105.
- Vaulion 329.
- Vautheloret, B. M. de, chem. de fer alpest.
- Vauthier, C., Eisenbahnkarte von Europa 70.
- Vauthier, L., Simplon 272.
- Vechigen 322.
- Vechigen, Plan 350.
- V. D. M. voyage en suisse 303.
- Vellon, Bex 329.
- Veitsburg, Alpenansicht 496.
- Veladini & Cia., Ticino, Carta 157.
- Velt van Mars, P., 121.
- Verbreitungsweise der Alpenfindlinge 65.
- Verda, G. P., Lago di Lugano 183, 287.
- Verkehrskarte, St. Gallen 353.
- Vermamièse-Glacier de Ferpècle, Panor. 473.
- Vermelle, Katasterpl., Jura 349.
- Vermessung der Schweiz 10.
- Vermessungsbureau Bern 171, 172.
- Vermessungswesen 8.
- Vernand-deaus et dessous 330.
- Verny 330.
- Vernier, Plan 364.
- Verordnungen 13.
- Verraux, Tour de Gourje au Mont Tendre et à la Dent de Vaulion, Panor. 473.
- Verrières, carte 373.
- Versoix, Plan 363, 404; — Carte 371.
- Vertainsp.-Hochleitn, Panorama 490.
- Vertheidigungspläne 304, 307.
- Vetter, Leonh., Stein 374.
- Vetter, J. L., Grense Ramsen-Buch 210, 325.
- Vevey-Palézieux, chem. d. fer 263; — Vevey-Thun, Eisenb. 265.

Vevey, Plans 381; — Fortificat. 401; — Panorama 472.  
 Veyrier, Plan 364.  
 Veytaux, Carte top. 381.  
 Vidal-Lablache, Suisse, Karte 59.  
 Vierteljahrsschrift, Neue, Schweiz. 51.  
 Vierwaldstättersee, Karte 109, 119, 191, 233, 234, 235, 236, 237, 238, 239, 240, 250; — Fünzig Uferpläne 240; — 241, 242, 258; — Relief 409, 410; — Panorama 446, 449, 450, 451, 454, 455, 462, 470.  
 Vierwaldstätteralpen 451.  
 Vierwaldstätterberge 455.  
 Viga da, C. G., L'Helvetia, Karte 32.  
 Villanovani 28.  
 Villard-Epeney 328.  
 Villars sur Glâne 352.  
 Villars sur Ollon 479.  
 Villeneuve, Carte 381; — Befestigungsprojekt 401.  
 Villette 328.  
 Vilmérgen, Treffen bei, 297, 298, 405.  
 Vindelicien, Karte 92, 98, 101, 140, 142, 143.  
 Vindonissa-Regina 253, 278.  
 Vischer, N., Atlas minor, Karten 33, 80, 84; — Helvet., Rhaet. et Valces., Karte 33, 34, 82; — Schwäbischer Kreis, Karte 95; — Donau 217.  
 Vislerung von Freiburg, Karte 133.  
 Visp-Zermatt, Eisenb. 264.  
 Vissaula, A. D., Fraubrunnen 321; — Zehntpläne 321, 322.  
 Vissaula u. Derendinger, Grenze Bern-Solothurn 208.  
 Vissaula Bruy 218; — Aar 219; — Murtensee 236.  
 Vittoie, St., Waldungen 293.  
 Vivien, L., Schweiz, Karte 48, 58.  
 Voasson, Pas de, — Pas d'Arolla-Lochette, Panor. 474.  
 Vögelin, J. K., Atlas historisch-geographischer der Schweiz 67, 87, 88.  
 Vögelin, Joh., Hallwylersee, 237.  
 Vögel-Bodmer, Thun 203, 349.  
 Vögel, J., Zürich, Grundriss 384.  
 Vögelius, Henr., Zürich, Grundriss 384; — Zürich und Fortification 402.  
 Voens, Vallon, Plan 373.  
 Vogel 52.  
 Vogel, H., 331.  
 Vogel, Henr., Zürich und Fortification 402.  
 Vogel, J. H., Zürich, Grundriss 384; — Delineation 384.  
 Vogesen, Panorama 438.  
 Vogler, J. F., Grenzkarte, Wedenschwyl 208.  
 Voigt, B. F. 87.  
 Volet, F., und Steudel, Panorama vom Hohen Kreuz 483.  
 Volger, G. H. O., Erdbeben (Karte) 245.  
 Volketschwyl 391.  
 Vollenweider u. Escher, Thunersee 242.  
 Von der Weid, F. C., Tabula Friburgensis, Karte 132.  
 Vorarlberg 189.  
 Vortimer, Basel und Umgebung, Relief 411.  
 Voyages en Suisse 308.  
 Vrin 282.

Vuillemin, L., Chillon 382.  
 Vuillemin, Karte, Schweiz 51, 53, 54; — Cartes des Alpes 57; — France et ses colonies 88, 89; — Genfersee 240.  
 Vully, Panorama 439.  
 Vussalaz 390.

## W.

Waadt, Triangulation 22; — Politische und topogr. Karten 161–163; — Grenzkarten 189, 190, 196, 208, 303, 306; — Freiburg, Neuchâtel, Frankreich 211; — Frankr. 212; — Dent de Morcles 215; — Truppenzusammenzug 300; — Herrschafts-, Zehnd- und Gemeindegüterpläne 317–390: Fief de la Porte 328; — Histor. u. archolog. Karten 164, 185, 249; — Archives cantonal. 174, 189, 190, 218, 220, 222, 228, 275, 289, 290, 291, 327, 328, 329, 330, 382; — Canal d'Entre Roches 222; — Broye 223; — Karte 109; — Hagelschläge 287; — Bureau du cadastre 382; — Bureau topograph. vaudois 382; — Katasterplan der Gemeinden 382; — Topographische Karte 382; — Stadt- und Ortschaftspläne 379; — Befestigungspläne 400; — Historische Pläne 405; — Reliefs 415; — Panoramen 470.  
 Wachsmuth, M. B. 37; — Schaffhouse 873.  
 Wacht, Oberriederholz 208.  
 Wackernagel, Dr., Basel 126, 281, 388, 389, 376, 395, 450.  
 Wälder, A., Sprachkarte der Alpen 74; — Alpengebiet 110.  
 Wädenswil-Schönenbach 278; — Reidholz 289; — Dannholz 289; — Sennweid 289; — Militärquart. Plan 297; — Geom. Grundriss 303; — Underlaubegg, Reichlen, Auf Segel, An der Spitzen 332; — Unter-Eichenhof 332; — Pfarrhof 333, 335; — Schloss 335; — Wädenswil 391, 392; — Schloss und Johannerhaus 391.  
 Wälly, A., Panorama von Magglingen 498.  
 Waffenplatzkarten 314–316.  
 Wagner, G. v., Trigonom. Netz von Oberhasli. Interlaken, Thun, Signau 172; — Konolfingen 172; — Waldpläne 292; — Bümpliz 350.  
 Wagner, J. F., 156; — Reisekarte der Schweiz 68.  
 Wagner, J. G., 49.  
 Wagner, J. J., Karte, Mercur, Helvet. 32; — Unterwalden, Karte 160.  
 Wagner, L., Aarau, Plan 336.  
 Wagner, M., 94.  
 Wagner, S., Hauteurs 11.  
 Wagnon 329.  
 Wahler, Niederwyl 322.  
 Walch, La Suisse, Karte 43, 45, 46, 47; — Ostschweiz 103; — Tyrol, Karte 107; — Kriegskarte, Italien-Frankreich 122.  
 Wald, Relief 416.  
 Waldburg (Schwaben), Alpenpanorama 486.  
 Waldenburg 318.  
 Walder, H., Rütli 384.  
 Walder, Joh. H., Tössstock 211.



- Waldkarte, Schweiz 294.  
 Waldkirch, Conr., 29.  
 Waldmeyer, F. J., Fluh b/Mumpf, Panorama 417.  
 Waldnacht, Aussicht 468.  
 Waldshut-Aabach 300.  
 Waldstätten, Les, Carte, 13ème Siècle 118.  
 Waldstätterkrieg 303.  
 Waldvogel im Hopf, Neunkirch 325.  
 Waldvogel, Neunkirch, Asenberg, Wald 292.  
 Walenstadt, Waffenplatz 315.  
 Walfershausen-Unter-Wetzikon 273.  
 Walker, J., Solothurn, Karten 155; — Schwarzenbach 206.  
 Walker, J., Höhenkarte, Schweiz 59.  
 Walker, U. J., Günsbrunnenthal 376.  
 Wallenbuch 321.  
 Wallensee 205.  
 Wallenstädtersee, Panorama 458.  
 Wallenstöcke, Panorama 467.  
 Wallis, Triangulation 23; — Politisch-topogr. Karten 164, 165; — St. Bernhard 215; — Pennin. Alpen 215; — Wallis 108; — Süd-Wallis 281, 282; — Ober-Wallis 283; — Wallis und Schweiz, Karte 29, 30, 31, 185, 188, 192; — Südliche Thäler 192, 193, 203; — Ober-Wallis 198; — Evolena 198; — Nicol. u. Saasthal 200—202; — Walliser Alpen 214; — Relief 409, 410; — Unter-Wallis, Relief 415.  
 Walliser, Ch., Panorama von Basel 420.  
 Wallroth, E., Karte 58.  
 Walpersbergfluh, Panorama 432.  
 Walsert, G., Schweiz. Geogr. 36, 84; — Kl. Schweizeratlas 84, 85; — Rhaetia etc., Karte 38; — Bernbiet 101, 106; — Uri-Tessin 101; — St. Gallen 101; — Genfersee, Karte 101; — Appenzell, Karten 124, 125; — Basel, Karten 126, 127; — Freiburg, Karten 132; — Glarus, Karten 138; — Rhaetien, Karten 142; — Luzern, Karten 145; — Schwyz, Karten 154; — Solothurn, Karten 154; — Unterwalden, Karten 160; — Uri, Karten 161; — Wallis, Karten 165; — Zug, Karten 166; — Zürich, Karten 168; — Handzeichn. 168; — Griesenberg 183; — Vallis Rhenana super. 183.  
 Waltenberger, A., Silvretta-Gruppe 214; — Gebirgsgruppe zw. Rhein- und Ober-Innthal 247; — Panorama vom Stuiben 486.  
 Walther, A., Panorama v. Eggshorn 475.  
 Walthard, R., 323.  
 Walther, G., Histor. Karte d. Schweiz 66.  
 Wangen 322, 323.  
 Wangen a/Aare, Plan 399.  
 Wangen (Algäu), Panorama 486.  
 Wannehorn, Panorama 479.  
 Wartenstein (Ragatz), Panorama 458.  
 Wartmann, H., Industrie-Atlas 74.  
 Wartmann, H., 120.  
 Waser, J. R., 2 Atlanten, Zürich 177.  
 Wassen 282.  
 Wattenwyl, A. v., Landkarten, Protokoll 4; — Amtl. Correspondenzen 4; — Kreisschreiben 5.  
 Wattenwyl, Friedr. v., Gr.-Höchstetten 320.  
 Wattenwyl-Gurnigel, Drahtseilbahn 266.  
 Watteville, de P. M., Zofingen, Befestigungsplan 394.  
 Weber, F., Waadt, Karten 162.  
 Weber, H., Schloss und Goffersberg, Relief 410.  
 Weber, J., Rohprodukte, Karte der Fundorte 65, 75; — Vierwaldstättersee 241; — Luganersee 242; — Badische Schwarzwaldbahn 258; — Gotthardbahn 258; — Panorama von Muri (Aargau) 418; — Panorama von Tarasp-Vetan 446; — Pilatus-Kulm. Alpensicht 454; — Panorama vom Mont Blanc 477; — Vierwaldstättersee 454.  
 Weber, Jul. & Oppikofer, F., Ausersihl 389.  
 Weber, K. F., Arth-Rigi-Luzern 192.  
 Weerschweilen 333.  
 Wegelin, Panorama de la ville de Genève et du lac 439; — Bâle 341; — Panorama von Vevey 472.  
 Wegelin & Pappel, J., Lausanne 830.  
 Weggis, Panorama 455, 456.  
 Wegmann, J., 4, 144, 145.  
 Wehrli 78.  
 Wehrli, Laur. u. Martini, Mart., Freiburg 351.  
 Weibel, S., Genfersee 234; — Panor. vom Faulhorn 422.  
 Weibel, J. A., Waldstätterkrieg 308.  
 Weid b. Zürich 482.  
 Weigel, Ch., 43, 66; — Atlas 85; — Mailand, Karte 105; — Vindelicia, Rhaetia etc. 142.  
 Weigels, Karte 45, 107.  
 Weiland, C. F., Topogr.-militärischer Atlas 47, 78; — Schweiz, Karte 49; — Generalkarte, Schweiz 78.  
 Weill u. Riechen 316.  
 Weinberg (b. Einsiedeln), Panorama 460.  
 Weinfeld, Herrschaftswaldungen 291, 326, 327; — Ober-Hard 527; — Weinfeld 379.  
 Weilmann, Hydrantenleitung Appenzell 336.  
 Weiss, A., Thuner Allmend 349.  
 Weiss u. Cie., 56, 166.  
 Weiss, E., Zürich, Kanton, Relief 415.  
 Weiss, F. J., Pagi Alamanniae et Burgundiae 41.  
 Weiss-Guérin, Grisons, Valais, Karte 107.  
 Weiss, H., Karte, Schweiz 56; — Zug, Karte 166.  
 Weiss, J. H., Litterarische Fehde mit Tralles 4; — Carte générale, Suisse 44; — Atlas général, Suisse 44, 45, 86; — Carte hydrographique et routière 46, 48, 60; — Partie très-intéressante de la Suisse 103; — Basel, Kantonskarte 127; — Grisons 143; — Luzern, Karte 146; — Neuenburg, Karte 150; — Carte d'une partie très-intéressante 186; — Berner-Oberland, Relief 411; — Panorama vom Rigi 461.  
 Weiss, J. H. u. Müller, Joach., Eug., Alpen-Relief 409.  
 Weiss-Keiser, H., Schönfels 383; — Zürich, Plan 386.

- Weiss, v. Murgau, Plan 4 L.  
 Weiss, v. Kanton Bern, Karte 56; —  
 Carte militaire, Genéve 1853; —  
 Karte d. Bern 51; — Karte d. A. 111  
 Weiss, v. St. Gallen, carte géogr.  
 et militaire 56.  
 Weissbad, Panorama 416.  
 Weissbühl-Zürcher 416.  
 Weissbühl, Panorama 416.  
 Weissbühl, Panorama 416.  
 Weissbühl, Panorama 416.  
 Weissbühl-La Varzer-Weissbühl, Pa-  
 norama 416.  
 Weissbühl 416.  
 Weiss, C. G., Schweiz, Karte 57, 106;  
 Zürich, Waldg. 267.  
 Weisiger, Bapt. 144.  
 Weisk, Th., Emsen, Bann 314; —  
 Thersyl, Bann 314; — Bötten, Bann  
 314.  
 Wenn, Th., Biel und Beaten 313.  
 Wennig, C. G., 154.  
 Werdhoffer, E., Thurgau, Karte, Copie  
 156.  
 Wermetschwil 353.  
 Wertmüller, Joh. Rud., Utikon 391.  
 Wertmüller, Joh. Georg, Chateau et  
 vilie d'Arbourg 383; — Brugg, Plan  
 294.  
 Westeuropa 52.  
 Westschweiz, Karte 103, 105, 106, 109,  
 110, 111, 120.  
 Wethli, K., Zürichsee.  
 Wetterborn 270; — Panorama 433, 475;  
 — Wetterhörner-Rigihalstock, Pa-  
 norama 467.  
 Wetterrücke, Panorama 433.  
 Wettingen 187, 296, 307; — Militär-  
 Übungslager 309.  
 Wettstein, Alex., Zürich 248.  
 Wettstein, H., Schweiz, Karte 55; —  
 Gebirge und Gewässer 59.  
 Wettstein, R. J., Karte von Scheuchzer  
 35; — La Suisse 42.  
 Wetzler, v., Vorwort zu IIb.  
 Wetziker Torfrieter 335.  
 Wetzikon-Stäfa, Strassenbahn 267.  
 Wetzikon-Bauma, Eisenb. 269.  
 Wezel-Davos 197; — Graubünden 274.  
 Whymper, E., Karte 194.  
 Wibkingen, Schiffsbrücken 302.  
 Widderfeld, auf, Panorama, 434.  
 Widderpalm, Panorama 434.  
 Widmer, D., 335.  
 Widmer, Jos., Panorama vom Surenthal  
 418; — Hitzkirchthal 447; —  
 Panorama vom St. Micheiskreuz 452.  
 Widmer, L., 368, 369.  
 Wiedersteinerloch, Panorama 416.  
 Wiedikon 308, 334, 389.  
 Wiegssam, C., Interlaken 322.  
 Wieland, Basel, eingetheilt nach Kirch-  
 gemeinden 339; — Zürich, Plan 407;  
 — Zürich, Schlachtplan 407.  
 Wieland-Zürich 307; — Dietikon 307.  
 Wieland, L., Strategische Uebersichts-  
 karte der Schweiz 78; — Schlacht-  
 pläne 304.  
 Wien, k. k. Kriegsarchiv 257, 299, 300,  
 301, 302, 303, 358, 400, 402, 480.  
 Wiesen 227, 231.  
 Wiesen-Correction, Plan 342.  
 Wiget, H., Kanton St. Gallen und  
 Appenzell, Relief 414.  
 Wilsbarger Gov., Karte 95, 96, 97.  
 Wil-Eggfeld, Ahermsyl 353.  
 Wild, Gebr., Calanca-Waldungen 262.  
 Wild, H., Neue Muttermaase 15; —  
 Rapport poids et mesures 15.  
 Wild, M., Calanca, Waldg., 298; —  
 Rothenbrannen 365; — Thuss 365;  
 — Pradval 365; — Almens 365;  
 — Tartar 365; — Flerden 365; —  
 Fürstena 366.  
 Wild, F. S., Bex 143.  
 Wild, D. U., Schama, Waldg., 293; —  
 Andeer, Waldg., 293; — Thusner  
 Privatwaldg., 293; — Gemeinewaldg.,  
 Thuss 293; — Bondo, Waldg., 293;  
 — Bondo-Castasegna, Waldg., 293;  
 Taminis, Waldg., 293; — Conters,  
 Waldg., 294; — Mascin, Waldg., 294;  
 — Bonadua, Waldg., 294; — Tartar,  
 Waldg., 294; — Flerden, Waldg.,  
 294; — Klosters-Serneus, Waldg.,  
 294; — Fürstena, Waldg., 295; —  
 Scharans, Waldg., 295; — Sils,  
 Waldg., 295; — Davos-Platz, Waldg.,  
 295.  
 Wild, J., Zürich, topographische Karte  
 170; — Triangulation, Zürich 170,  
 172; — Aufnahmen und Topographen  
 der Schweiz 16; — Triangulation  
 von Zürich 23; — Leimbach 278; —  
 Rheinthal 200.  
 Wildberger, R., Maloja 197, 365; —  
 Pontresina 198; — Engadine 199;  
 — Mineralquellen 226; — St. Moritz,  
 Waldg., 293; — Silva plana, Waldg.,  
 294; — Pontresina, Waldg., 294; —  
 Celerina, Waldg., 294; — Triunvis,  
 Waldg., 294; — Zizers, Waldg., 294;  
 — Igs, Waldg., 294; — Madulein,  
 Waldg., 294; — Saunaden, Waldg.,  
 295; — Bevers, Waldg., 295; —  
 Felsberg, Waldg., 295; — Enis,  
 Waldg., 295; — Pontresina 365;  
 — Celerina 365; — St. Moritz 365;  
 — 374.  
 Wildensbuch 300.  
 Wildgerst-Mönch, Panorama 422.  
 Wildgerst-Wellhorn, Panorama 433.  
 Wildhaus, Aussicht 458.  
 Wildhauser Schafberg, Panorama 416.  
 Wildhorn, Panorama 433.  
 Wildstrubel, Panorama 416.  
 Willading, N., Lonburg Soblos 394;  
 Aigle 275; Aarberg 398; — Befestigung  
 von Aarberg 398; —  
 Laupenbrücke 398; — Nidau, Plan  
 398; — Wyssenau, Schloss 399; —  
 Yverdon, Plan 401; Befestigungs-  
 plan 401.  
 William, Nordschweiz 94.  
 Willkommet, P., Forstkarten 288, 320,  
 328.  
 Willomet, D., Payerne 181.  
 Willomet, P., Könitz 177; — Payerne  
 181; — Avenches, Morat, Estavayer  
 182; — Grenzkarten Bern-Solothurn  
 207; — Broye 216; — Erhogue 219;  
 Yverdon, Plan, Fortification 401.  
 Willomet, P., jun., Glersse 340.  
 Wilson, M., Simplan 272.  
 Wimmersberger, J., Rorbas-Neftenbach  
 309.  
 Winikon 324.

- Winkel 382.  
 Winkeltabelle 12.  
 Winklen-Appenzel 275.  
 Winterlin, F. J. C., 390.  
 Winterlin, Panorama von St. Chrischona 419; — Panorama von Basel 420.  
 Winterlin und Himely, Pilatus 253.  
 Winterthur 197, 203; — Winterthur-Coblentz, Eisenb. 261; — Winterthur-Kreuzlingen 274; — Winterthur-Baden 274; — Militärquart. Plan 296, 300; — Plan 901. Manöverk. 311; — Stadtplan 390; — Prospect und Grundriss 390; — Plan der Umgebungen 390; — Gemeinde, Panorama 482; — Relief 416.  
 Wipkingen 389.  
 Wipkingen 331.  
 Wirth und Pfister, Fällanden, Relief 416.  
 Wissaula, D., Bern, Froiburg, Murten 321.  
 Witt, E., de, Sabaudia, Karte 104.  
 Witt, F., de, Les Suisses, Karte 33; — Carta de Passagio Allemagna-Italia 72; — Lombardia, Karte 95; — Tirol, Karte 96; — Rheingebiet 112, 222; — Basilea 338; — Tigurum 384; — Genf 366.  
 Wittmer 69.  
 Wittwer, Karte, Schweiz 53.  
 Witzwil, landw. Unternehmungen 349.  
 Woher, M., Diorama von Thun aus 436.  
 Woerl, Aosta 193; — Biella-Locarno 193; — Milano-Chiavenna 193; — Basel, Plan 339; — Reisebuch 368.  
 Wölflin, J. G., Basel, Plan 339.  
 Wohlen-Bremgarten 363.  
 Wohlen, Plan 350.  
 Wohlhausen-Werthenstein, Ansicht 455.  
 Wohlhausen-Wiggern, Ansicht 455.  
 Wolf, Glarus, Plan 344.  
 Wolf, R., Conrad Gyger 1; — Biographien zur Kulturgeschichte 1, 140; — Diff. longitud. Rigi-Zürich-Neuchâtel 9; — Dito Zürich-Pfänder-Gäbris 9; — Dito Simplon-Milan-Neuchâtel 10; — Gradmessungen 10; — Taschenbuch 15; — Persönlich. Gleich. 15; — Handbuch d. Mathematik 16, 38; — Beiträge zur Geschichte der Schweizerkarten 3; — Heinrich Denzler 3; — Geschichte der Vermessungen in der Schweiz 3, 38, 39, 90, 107, 136, 140, 144, 145, 154, 155, 186; — Geschichte der Astronomie 3, 15, 388, 416, 417.  
 Wolf, Jerem. 41; — Helvet., Rhaet. et Valca., Karte 44, 105; — 80, 91, 110, 156.  
 Wolf, O., 91; — Visperthaler 300.  
 Wolfsberger, Studien zur Terraindarstellung 31; — Neutrales Terrain, Genf, Karte 107.  
 Wolfsberger, Fortificat. de Genève 399.  
 Wolhusen-Markt, Plan 371.  
 Wolhusen-Nebikon, Pferdebahn 270.  
 Wollenschweilerstrasse 276.  
 Wollishofer-Almend 308.  
 Wollishofer-389.  
 Worblaufen, Pläne 390.  
 Wörli, J., Karte, Schweiz 48, 49; — Grenzen, Nordschweiz 108; — Rheingebiet 114; — Freiburg, Karte 138.  
 Wullomet, P., Carte géométrique, Fribourg 132.  
 Würenloser-Bezirk 391.  
 Wüst, Fr. Xav., Winikon 324.  
 Würzenegg (Pilatus), Panorama 454.  
 Wurster, J., Panor. v. Mörsburg 460.  
 Wurster & Cie. 48, 54, 55, 56, 57, 59, 64, 65, 66, 68, 74, 75, 78, 88, 107, 109, 110, 111, 114, 116, 118, 119, 120, 123, 125; — Kanton Basel, Karte 128, 129; — Freiburg 132; — St. Gallen 134; — Wandkarte St. Gallen-Appenzel 135; — Savoyen-Genf 137; — Glarus, Karte 139; — Glarus, Geologische Karte 140; — Graubünden 143, 144; — Schaffhausen, Karte 153; — Tessin 157; — Thurgau, Karte 159, 160; — Zürich, Karte 170, 171; — Südl. Wallisthler 192, 193; — Seez- und Rheinthäl 193, 203; — 205; — Rheinmündung 227; — Rheincorrection 230; — Thurgau, Manöverkarte 309.  
 Wurster, Randegger & Cie. 52, 53, 65, 69, 106, 110, 111, 116, 117, 118, 120, 123, 128; — Kanton Bern, Karte 190, 133; — St. Gallen-Appenzel 134, 135; — Genf, Karte 137; — Luzern, Karte 147; — Solothurn 155; — Tessin 157; — Thurgau 159; — Zürich, Karte 170, 171; — Bünden 194; — Rigi 195; — Waldhaus-Films 198; — Saasthal 200, 203; — Oberengadin 201-203, 204; — Bez. Winterthur 204; — Glerner 205; — Montblanc 214; — Glernergebiet 226; — Murg 226; — Lausanne et Banlieue 380.  
 Wurtsisen, Chronik, Karte 28.  
 Wyl, 355, 400; — Umgebung 459.  
 Wyl, Truppenzusammensetzung 310.  
 Wyld, J., Schweiz, Karte 55; — Savoyen 108.  
 Wyleroltigen 320.  
 Wyss v. Beaumont, Genfersee 234.  
 Wyss, Franz, Karl, Aarwangen, Schloss, Generalplan 398.  
 Wyss, B., 155.  
 Wyss, G. v., Historisch-geographischer Atlas der Schweiz 88.  
 Wyss, K. J., 193, 205.  
 Wyssensaw, Schloss, Plan 399.  
 Wysslingen 392.  
 Wytkomer Berg, Grundriss 289.

## Y.

- Yverdon, Biblioth. publ. d'Yverdon 254; — Planches 253, 254, 328, 329.  
 Yverdon-Fribourg, chemin de fer 260; — Yverdon-Lausanno, Manöverkarte 312.  
 Yverdon-St.-Croix 264.  
 Yverdon-Bourgogne 275.  
 Yverdon, Plan 382, 401, 402; — Befestigungspl. 401, 402; — Schleusenproject 401.  
 Yvorne, Aussicht von, 472.  
 Yvoy, Befestigungspl. v. Aarberg 398; — Plan von Aarberg 398.

## Z.

- Zach, Landesvermessung der Schweiz 5.  
 Zahnradbahn 265, 267, 268.  
 Zannoni, Rizzi, La Suisse, Karte 37, 85; — France 100; — Thurgovie, Karte 101; — Thurgau, Karte 168; — Genfersee 235, 236.  
 Zatta, A., 39.  
 Zay, Goldau 187, 189.  
 Zehender, Em., Interlaken 291.  
 Zehnderhorn, Panor. 417.  
 Zehnt-Pläne 320, 321, 322.  
 Zeil, Schloss, Panor. 486.  
 Zeiler, M., Topogr. Helvetiae et 31; — Topogr. Alsatiæ 31; — Vierwaldstättersee, Karte 92.  
 Zeller, Panor. v. Rothgräthli 467.  
 Zeller-Horner, Balmhorn-Panor. 421; — Panor. aus der Gruppe des Wildstrubels 433; — Panor. v. Speer 458; — Panor. v. Drusberg 459; — Panor. v. Mainghorn 476; Panor. v. Mont Joli S. W. 487.  
 Zeller, C., Wallensböcke, Panor. 267; Panor. v. d. Alp de l'Allée, v. d. Pointe d. Drouaz, 478.  
 Zeller, H., Tildis, (Gebirgsaussicht, Panor., Panor. v. d. Rotheck 468.  
 Zeller, H., Tildis 191, 203.  
 Zemp & Cie. 129.  
 Zenoi, D., Helvet. Tabula 28.  
 Zermatt-Gornergrat, Eisenbahn 266; — Umgebung 281, 287.  
 Zermatt, hautes montagnes, Relief 415; — Souvenir de, 479.  
 Zermattergruppe 478.  
 Zerronda-Dt. d. Cojon, Panor. 470.  
 Zeyher, J. M., Birsfluss 1867, 222.  
 Z. I. (Leonh. Ziegler), Plan der Hochwachten, Zürich 169; — Neftenbach 392.  
 Ziegler, J. L., Reuss 216.  
 Ziegler, J. M., Erläuterungen 6, 7, 12; — Ueber die Karte von St. Gallen und Appenzell 7; — Sendschreiben an Burckhardt 7; — Höhen 12; — Hypsometrische und orographische Karten der Schweiz 12; — Neue Karte 48; — Karte 51, 52, 54, 55, 56; — Orohydrographische Wandkarte 57; — Geologische Karte der Schweiz 65; — Hypsometrischer Atlas 59; — Geologische Karte der Erde 65; — Eisenbahnatlas 72; — 6 statistische Karten 74; — Topographisch-statistische Karte der Schweiz 74; — Geographischer Atlas 88; — St. Gallen-Appenzell, Karte 109, 111, 184, 205; — Originalzeichnungen zur Karte St. Gallen-Appenzell 134; — Glarus 139; — Glarus, Isohypsometrische Karten 140; — Tessin, Karte 157; — Zürich, Karte 170; — Ober-Engadin 195, 201, 204, 250; — Unter-Engadin 195, 201; — Rhonegebiet und Genfersee 249; — Berninagebirge 250; — Eisenbahnbau 255, 269; — Savoyen 308.  
 Ziegler'sche Sammlung Basel 30, 50, 110, 112, 114, 116, 117, 124, 128, 130, 133, 134, 136, 137, 139, 145, 146, 147, 151, 184, 203, 204, 205, 213, 214, 224, 227, 238, 242, 249, 274, 279, 280, 299, 309.  
 Ziegler, L., Sammlung v. Landschaften und Prospecten 26; — Katalog dito 26, 65, 72.  
 Ziegler, J., Genève 358.  
 Ziegler, Leonh., Wollshofen 309.  
 Zühl 216, 228, 229.  
 Zillschlacht 327.  
 Zingg, A., 188.  
 Zizers 284; — Waldungen 294.  
 Zofingen, Plan mit Legende 336; — Befestigungsplan 394; — Galgenberg 291.  
 Zöllner, C. E., Pläne 349.  
 Zollikofer, J. A., Carte routière 73; — Rhein 226.  
 Zollikofer, Th., Hauenstein, Tunnel des Loges, la Vallée, Alpes et Jura, Marchéruz Molasse, Creux du vent, Ste. Croix, Doubs-Neuchâtel 248.  
 Zollikonerberg 259; — Zollikommer Bann 391.  
 Zollinger, A., Bernbiet 94, 98, 100.  
 Zollinger, E., Kander 248.  
 Zolllstätten der Schweiz, Karte 72.  
 Zoppetti, Monte Rosa 287.  
 Zschokke, Reise a. d. Jungfrau 5; — Aarg. Jura 248; — Tunnel zu Aarau 248.  
 Zschokke, Oliver, Gotthardbahn 272; — Schafmatt-Eisenbahn 273.  
 Zschokke, H., Karte 304.  
 Zuber, J., Appenzell, Karte 125; — St. Gallen 192, 353, 354.  
 Zufikon 315.  
 Zug, Trigonomet. Netz 11; — Triangu. 20, 23; — Politische und topogr. Karten 166; — Karten kleinerer Gebiete 171; — Stadt- und Ortsschaftspläne 383; — Panoramen 483; — Stadtkanzlei 183, 219, 236, 276; — Hydr. Karten 219; — Wege 302; — Geom. Grundriss 303; — Plan 306; — Zug-Schwyz, Karte 107, 108; — Lorzenkarte 226; — Zug 383; — Zug und Umgebung, Situat.-Plan 383; — Friesen-Kahm 383; — Schönbrunn 383; — Schönfels 383; — Schöneck 383; — St. Michael 383; — Minerva, Erziehungsinstitut 383; — Stadtkanzlei 383; — Ansicht 483.  
 Zugerberg, Hochwacht, Panor. 483; — Schönfels 283.  
 Zugersee 236, 237, 241, 242.  
 Zugersee, Panor. 483.  
 Zulliani, G., L'Elvezia, Karte 39.  
 Zürich, Parzellenvermessungen 13; — Triangulation 23, 172; — Topographisches Bureau 23; — Polit. und topogr. Karten 166—170, 185, 186, 188; — Plan der Hochwachten 166, 167, 168; — Zürich, Handzeichnungen 169; — Hypsom. Karte 170, 213; — Geol. Karte 171, 243; — Histor.-archäolog. Karte 171, 251; — Strassenkarten 171; — Post-Eisenbahn- und Telegraphenkarten 255; — Strassenkarten 275; — Statistische Karte 171, 287; — Stadt- und Ortsschaftspläne 383; —

Befestigungspläne 402; — Schlacht- und Gefechtspläne 407; — Reliefs 415; — Panoramen 479; — Karte 245, 248; — Herrschaftspläne 333; — Karten kleinerer Gebiete 171; — Grenz- und Marktkarten 206; — Gesteinskarte 249; — Kadasterbureau 172, 274; — Kartenverein 174, 176, 178, 179, 181, 183, 184, 186, 188, 189, 192, 200, 201, 210, 211, 212, 236, 238, 239, 240, 244, 249, 290, 297, 299, 303, 304, 307, 309, 315, 326, 333, 334, 336, 353, 366, 374, 375, 378, 379, 384, 385, 388, 389, 391, 392, 397, 399, 404; — Staatsarchiv 174, 176, 177, 180, 182, 191, 206, 207, 208, 209, 210, 211, 212, 213, 216, 220, 221, 222, 223, 224, 225, 228, 236, 237, 274, 276, 277, 278, 288, 289, 290, 291, 292, 296, 297, 315, 316, 326, 326, 327, 331, 332, 333, 334, 336, 354, 357, 378, 379, 384, 385, 386, 389, 390, 391, 392, 396, 402 459; — Kadasterbureau 377, 383, 384, 387, 389, 390; — Grundriss 384—388; — Delineation 384; — Stadtplan 385; — Kirchhof beim Grossen Münster 385; — Grossmünsterthürme 385; — Gaserkirche 385; — Neues Helmhaus-Gebäude 385; — Seeanlage 386; — Pläne von Zürich 384, 386, 387, 388, 389; — Kratz und Stadelhofen 386; — Quartieranlage beim Bahnhof 386; — Stadtbibliothek 386, 387, 388, 389, 390, 391, 392, 403, 408, 409, 410, 412, 414, 415, 461, 480, 481; — Zürich, Quaianlagen 387, 388, 389; — Zürichberg 387; — Central-Friedhof Aussersihl 387; — Landesausstellung 387; — Kunsthalle- und Tonhalle-Festplatz 387; — Feuerwehr 387; — Neu-Zürich 388; — Seeanlagen 388; — Nachbargemeinden 389; — Neumünster 390; — Riesbach 390; — Hottingen 390; — Unterstrass 390; — Oberstrass 390; — Katasterpläne der Gemeinden 390; — Stadt und Fortification 402, 403; — Landhaus Rätti, Fortification 402; — Fröschengraben, Fortification 402; — Müllärschopf 402; — Wellenberg und Thurmhüter-Wohnung 402; — Neuthurm 402; — Kohlenmagazine bei Stadelhofen 402; — Schiffschopf 402; — Marstall-Gebäude 402; — Belagerung 402; — Zürich und Umgebung 403; — Schlachtplan 407; — Kriegsschauplatz 408; — Plan der Stadt und Umgebung 408; — Schulausstellung 409, 415; — Schweizerisches Antiquariat 410, 414; — Atlanten 177; — Stadtbibliothek 178, 181, 184, 187, 188, 255, 277, 278, 279; — Pestalozzianum 185, 408, 410, 416; — Karte von Grüningen 191, 207, 210; — Zürich-Albis 198; — Uetliberg 198; — Tössstock 199, 210, 211; — Glattthal 200; — Zürichsee 200; — Südlicher Kantonstheil 200; — Environs Zürich 201, 203; —

Bezirk Zürich 201, 203; — Winterthur 203, 204; — Grenzkarten 206, 207, 209, 211; — Keller- u. Niederramt 207, 208; — Wedenschwyl 208; — Knonauseramt 208; — Zürich-Schwyz, Grenzkarte 209; — Zürichhorn 209; — Grenze Zürich-St. Gallen 210, 211; — Stäfa 210; — Grenze Schaffhausen 210, 212; — Grenze Thurgau 211; — Aargau 212; — Zürich-Baden 212; — Wasserüberschwemmung Küsnacht 220; — Grenze Richtersweil 221; — Wasserverhältnisse 226; — Hafens Stäfa 226; — Zürichsee, Abfluss 230; — Gewässercorr. 231; — Zürichsee 231, 234, 235, 236, 237, 239, 241, 242; — Quellgebiet um die Stadt 231; — Zürich, Strassen 279; — Forstkarte 288; — Adlisberg-Holz 289; — Waldungen des Spitalamts Zürich 290, 292; — Rüslikon 290; — Wälder der Amtlehen- und Pfarrämter 291; — Waldungen Zürichberg 291; — Groos-Münster, Waldungen 291; — Sihlwald 293; — Militärquartier-Karte 296; — Zürichsee, Militärquartier-Plan 296; — Grundriss d. Fortification 297; — Hochwachten 297; — Cant. d. Zurich, carte top. militaire 299; — Triangulirungspunkte 300; — Schlacht bei Zürich 301, 302; — Plan d. österr. u. franz. Armee 302; — Wege und Fusssteige 302; — Zürich, Kriegskarte 303; — Grenzlinien 303, 304; — Canton mit Hochwachten 303; — Plan von Zürich 307; — Karte des Truppenzusammenzugs 309; — Waffenplatzkarte 314, 315; — Herrschafts-, Zehnd- u. Gemeindegüterpläne 331—333; — Stadelhoferzehnt 331; — Zürichberg 331, 332, 333; — Richli, Oberstrass 331; — Vogel-sang, Oberstrass 332; — Tobelhof 332; — Höcklergut 332; — Schöngut 332; — Rennwegeporten-Sihlbrück 332; — Lindenhof 333; — Schanzen 334; — Strickhof 334; — Au am Zürichsee 334; — Selnauquartier 334; — Eigene u. Lehen-güter 335.

Zürich und Umgebung, Relief 415; — Kanton, Relief 415, 416; — Panor. 480, 481, 482; — Aussicht über d. See 481; — Ansicht 480; — Baugarten 481; — Secquias 481.

Zürichberg, Gebirgsplan. vom. 482.

Zürichsee und Umgebung, Relief 415, 480; — Ansichten auf dem Zürichsee 482.

Zürichsesebahn 260, 262, 271.

Zürich-Küssnach, Strassenbahn 268.

Zürich-Hardthurm, Tramw. 269.

Zürich, Eisenbahn 270; — Bahnhof 274.

Züricher, A., Schweiz, Karte 54.

Zürichgow. Karte 95, 96, 103, 104, 106.

Zur Gilgen, Originalkarte, Luzern 145.

Zurmatten, Ludwig (Louis Dupré),

Cosmogr. Landtafel, Freiburg 132.

Zusammenstellung Vergleich. 54.

## Ergänzungen und Nachträge. — Compléments.

### 1. Geschichte und Literatur der Landesvermessung.

#### a. Geschichte.

- Waser, J. H.**, Abhandlung über die Grösse der Eidgenossenschaft überhaupt, und des Cantons Zürich insbesondere. Zürich, 1775. 8.  
(Stadtbibliothek Zürich.)
- Peter**, Description topographique de la paroisse et du Vallon des Ponts. Neuchâtel? 1806. 88 p. 8.
- Elsener, Anton**, Medizinisch-topographische Bemerkungen über einen Theil des Urnerlandes. Altdorf, 1811. 8.
- Doret, Moïse Matthey**, Description topographique et économique de la mairie de Cortailod. Neuchâtel, 1818. 119 p. 8.
- Vermessungen**, Trigonometrische, in der Schweiz. Zürich, 1823. 4 S. 8.  
(Balthasar, Helvetia. Bd. I, S. 145—148.)
- de Tribolet, Ch. G.**, Description topographique de la juridiction de Neuchâtel. Neuchâtel, 1827. 116 p. Fol.
- Geigy, W.**, Ueber die Vermessungsarbeiten in unserm Kanton. Basel, 1828. 6 S. 8.  
(Baslerische Mittheilungen zur Förderung des Gemeinwohls. Bd. III, Nr. 7, S. 169—177.)
- de Meuron, Louis**, Description topographique de la châtellenie du Landeron. Neuchâtel, 1828. 96 S. 8.
- Description** topographique de la châtellenie du Val de Travers. 91 p. Neuchâtel, 1830. 8.
- Chambrier, Samuel de**, Description topographique et économique de la mairie de Neuchâtel avec des notes historiques et des planches. Neuchâtel, 1840. XV u. 606 S. 8.
- Dufour, Méthodes** employées dans la construction de la carte de la Suisse. Lausanne, 1843. 1 p. 8.  
(Verhandlungen der Schweizerischen Naturforschenden Gesellschaft. S. 272 bis 273.)
- Osterwald, J. F.**, Annonce d'une carte générale de la Suisse au 1 : 400,000 et d'un recueil de hauteurs des pays compris dans son cadre. Neuchâtel, 1844. 11 p. 8.
- Wolf**, Notizen zur Geschichte der Vermessungen in der Schweiz. Bern, 1844. 7 u. 11 $\frac{1}{2}$  S. 8.  
(Mittheilungen der Bernischen Naturforschenden Gesellschaft. S. 111 u. 185.)

- Eschmann, J.**, Ingenieur, Bruchstücke einer geometrischen Beschreibung des Kantons St. Gallen. St. Gallen und Bern, 1847 und 1848. 23 und 15 S. 8.  
(Verhandlungen der St. Galler - Appenzeller gemeinnützigen Gesellschaft. Bd. V u. VI.)
- Bericht** der Vorsteherschaft des Kartenvereins in Zürich an die Mitglieder desselben. Zürich, 1850—1856. 8.  
(Stadtbibliothek Zürich.)
- Jahn, Alb.**, Der Kanton Bern deutschen Theils, antiquarisch-topographisch beschrieben. Bern, Zürich, 1850. 8.  
(Stadtbibliothek Zürich.)
- Globe, Le**, journal géographique. Organe de la Société de géographie de Genève. 30 volumes. Genève, 1860—1891. 8.  
(Un grand nombre de cartes et de tableaux divers répartis dans les 30 volumes. La publication continue. Elle comprend 2 parties: le Bulletin et les Mémoires et forme maintenant chaque année un volume. Directeur [depuis 1889]: M. Arthur de Claparède, Dr. jur.)
- Memorial** der Luzerner Sektion der Schweizerischen Naturforschenden Gesellschaft über Herausgabe einer topographischen Kantonskarte. 1861. 8.
- Gerster, J. S.**, Aus dem Gebiet der schweizerischen Kartographie. Luzern, 1870. 8.  
(Blätter für Wissenschaft, Kunst und Leben aus der katholischen Schweiz. XII. Jahrg., Bd. II, S. 154—165.)
- Béraneck, G.**, Lacunes et erreurs de la carte fédérale, Vallée inférieure du Rhône (deux articles). I: Dent d'Avenaire, 1912 m. — II: Massif du Grammont et question du Tauredunum (1 planche). Genève, 1876. 6 et 8 p. 8.  
(Echo des Alpes. 12<sup>me</sup> année.)
- Kelterborn, Rud.**, Beitrag zur Geschichte der Schweizerkarte. Basel, 1878. 34 S. 8.  
(Mit 2 Karten. Programm-Beilage des Realgymnasiums in Basel.)
- Lauterburg, R.**, Ueber die geschichtliche Entwicklung der schweizerischen Kartographie. Bern, 1878. 4 S. 8.  
(Verhandlungen der Schweizerischen Naturforschenden Gesellschaft. S. 142 bis 144.)
- Mülhaupt, F.**, Kartographie suisse et étrangère au point de vue technique. St. Gallen, 1879. 4 S. 8.  
(Verhandlungen der Schweizerischen Naturforschenden Gesellschaft. S. 87 bis 90.)
- Wolf, R.**, Ueber seine Geschichte der Vermessungen in der Schweiz. Zürich, 1879.  
(Vierteljahrsschrift der Zürcherischen Naturforschenden Gesellschaft. S. 106.)
- Travaux** de l'Association des Sociétés suisses de géographie dans sa II<sup>me</sup> session, à Genève, les 29, 30 et 31 août 1882. Genève, 1882. VII et 206 p. 8.  
(Annexes: 2 cartes. Publiés par la Société de géographie de Genève.)
- Henne am Rhyn, Otto**, Die Kartographie und Verwandtes auf der schweizerischen Landesausstellung. Zürich, 1883. 8 Feuilleton-Spalten. Fol.  
(Neue Zürcher Zeitung vom 10. Mai.)
- Burckhardt, Fr.**, 3 Berichte über die Dr. J. M. Ziegler'sche Kartensammlung. Basel, 1883. 13 S. 8.  
(Verhandlungen der Naturforschenden Gesellschaft Basel. S. 244—256.)

- Gerster, J. S.**, Zur Geschichte der graphischen Darstellung des Schweizerlandes. 1886.  
(Katholische Schweizer-Blätter. Neue Folge. II. Jahrg., S. 301—317, 431—442, 519—542.)
- Henne am Rhyn, Ott.**, Von der schweizerisch-österreichischen Grenze. (Das st. gallische Rheinthal.) Wien, 5. November 1887. 2 S. (3 Sp.) 4.  
(Deutsche Wochenschrift. V. Jahrg., Nr. 45.)
- Schwab, S.**, Ueber einen Fehler der topographischen Karte der Schweiz. Bern, 1889. 3 Linien. 8.  
(Mittheilungen der Bernischen Naturforschenden Gesellschaft. S. XV.)
- (**Gerster, J. S.**), Kartographisches. Basel, 1890. 1 S. Gr. 4.  
(Geographische Nachrichten. Bd. VI.)
- Aufgabe, Neue**, von der schweizerischen Kartographie. Basel, 1891. 1 S. Gr. 4.  
(Geographische Nachrichten. Bd. VII.)
- Burokhardt, F.**, und **Hotz, R.**, Elfter und zwölfter Bericht über die Dr. J. M. Ziegler'sche Kartensammlung. Basel, 1891. 9 S. 8.  
(Verhandlungen der Naturforschenden Gesellschaft Basel. S. 563—572.)
- Graf, J. H.**, Katalog der III. Sektion: Die historisch-kartographische Ausstellung der Schweiz. Bern, 1891. 66 S. 8.
- Gerster, J. S.**, Grenzregulirung auf dem Säntis. Basel, 1891. 1 S. Gr. 4.  
(Geographische Nachrichten. Bd. VII.)
- Graf, J. H.**, Einige bernische Pionniere der Alpenkunde. 13 S. 8.  
(Jahrbuch des S. A. C. 1891. Bd. XXVI.)
- Amrein, K. C.**, Ein Beitrag zur schweizerischen Kartographie. (Karte des Gabr. Hecht, 1712.) Basel, 1892. 3 S. Gr. 8.  
(Geographische Nachrichten. Bd. VIII.)
- Graf, J. H.**, Die Entwicklung der schweizerischen Panoramenkunst. 4.  
(Siehe Ausland. 1892. Nr. 19.)
- — Das Originalpanorama eines Theils der Unterwaldner- und Berner-Alpen von J. B. Micheli du Crest. 7 S. mit 1 Tafel. 8.  
(Jahrbuch des S. A. C. 1892.)
- Becker, F.**, Fortschritte auf dem Gebiete der Kartographie. Zürich, 1893.  
(Schweiz. Bauzeitung. Bd. XXII, S. 5)
- Exposé historique** des travaux de la Commission géodésique suisse de 1862 à 1892, publié comme annexe au procès-verbal de la 36<sup>me</sup> séance de la Commission (par R. Gautier). Neuchâtel, 1893.
- Graf, J. H.**, Beiträge zur Topographie und Geographie der Schweiz. Bern, 1893. 17 S. 8.  
(Jahresbericht der Geographischen Gesellschaft von Bern. Bd. XI.)
- — Die Karte von Gyger und Haller aus dem Jahr 1820. Bern, 1893. 8.  
(Jahresbericht der Geographischen Gesellschaft von Bern. Bd. XI.)
- — J.-H., Notice sur la plus ancienne carte de Commerce du Pays de Neuchâtel. Neuchâtel. 30 p. 8.  
(VIIe Bulletin de la Société neuchâtelaise de Géographie. 1892—1893. Avec Facsimile de la carte de C. Bonjour.)
- Bureau**, Eidgenössisches topographisches, Geschichte der Landesvermessung von 1832—1864 (Dafourkarte). Bern, 1896. Gr. 8.  
(Mit Beilagen und Illustrationen. Redigirt von Prof. Dr. J. H. Graf.)
- Graf, J. H.**, Hermann Siegfried.  
(Siehe Allgemeine Deutsche Biographie.)



## b. Literatur.

## γ. Dritte Periode.

## αα. Allgemeine Topographie.

- Messerschmitt, J. B.**, Die wichtigsten Beziehungen zwischen Geologie und Geodäsie. Zürich, 1892.  
(6. Jahresbericht der physikalischen Gesellschaft in Zürich. [Im Auszug auch Zeitschrift Gaa, 1894, Heft 3.]

## ββ. Astronomische Bestimmungen.

- Wolf, R.**, Vorläufige Bestimmung der Polhöhe von Zürich.  
(Astronomische Mittheilungen Nr. XXII in Zürcher Vierteljahr. 1866.)
- — Ueber die früheren Bestimmungen der Länge von Zürich und vorläufige Nachricht über eine betreffende Operation.  
(Astronomische Mittheilungen Nr. XXIV in Zürcher Vierteljahr. 1868.)
- Wolfer, A.**, Kontrollbestimmung der Polhöhe von Zürich.  
(Wolf's Astronomische Mittheilungen XLVII in Zürcher Vierteljahr. 1870.)
- Wolf, R.**, Ueber die Längenvergleichung Rigi-Zürich-Neuenburg.  
(Astronomische Mittheilungen Nr. XXIX in Zürcher Vierteljahr. 1871.)
- — Einige ältere Beobachtungsreihen zur Ermittlung der Polhöhe in Zürich.  
(Astronomische Mittheilungen Nr. XLI in Zürcher Vierteljahr. 1876.)
- — Neue Bestimmung der Polhöhe von Zürich; Längenbestimmung Pfänder-Zürich-Gäbris.  
(Astronomische Nachrichten Nr. XLIV in Zürcher Vierteljahr. 1877.)
- Wolfer, A.**, Bestimmung des Azimutes vom Rigi.  
(Wolf's Astronomische Mittheilungen LXII in Zürcher Vierteljahr. 1884.)
- Wolf, R.**, Denzler's Studien über die Lothablenkung. Zürich, 1885.  
(Vierteljahrsschrift der Zürcherischen Naturforschenden Gesellschaft. S. 93.)
- Messerschmitt, J. B.**, Ueber einige Lothstörungen in der Westschweiz.  
(4. Jahresbericht der physikalischen Gesellschaft in Zürich, 1890.)
- — Lothabweichungen in der Westschweiz.  
(Astronomische Nachrichten. 1893. Bd. 193, Nr. 3187.)

## γγ. Grad- und Basismessung.

- Wolf, R.**, Rapport der für die Gradmessung niedergesetzten Kommission (nebst Circular-Schreiben) etc. Luzern, 1862. 37 S. 8.  
(Verhandlungen der Schweizerischen Naturforschenden Gesellschaft. S. 52 bis 89.)
- — Bericht der geodätischen Kommission, nebst Circular-Schreiben und Procès-verbaux von 1863 und 1864. Zürich, 1864. 52 S. 8.  
(Verhandlungen der Schweizerischen Naturforschenden Gesellschaft. S. 124 bis 176.)
- — Bericht des Präsidenten der geodätischen Kommission. Neuenburg, 1866. 3 S. 8.  
(Verhandlungen der Schweizerischen Naturforschenden Gesellschaft. S. 207 bis 209.)
- Koppe, C.**, Bestimmung der Achse des Gotthardtunnels. 1875. 8.
- — Die Absteckung der Achse im Gotthardtunnel. Zürich, 1880. 4.
- — Der Basisapparat des General Ibannez und die Aarberger Basismessung. Zürich, 1881. 19, 25, 31, 37, 43 und 49 S.  
(Die Eisenbahn. Bd. XIV.)

**Hirsch & Dumur**, La mensuration des bases. 3<sup>me</sup> volume de «Le Réseau de Triangulation suisse». Lausanne, 1888.

**San de Bakhuyzen van de**, H. G., Résultats d'une compensation du réseau des longitudes.  
(Astronomische Nachrichten. 1893. Bd. 134, Nr. 3202).

### §§. Triangulation.

**Triangulation**. Basel, Eingesandt. Streitartikel. Basel, 1857. 1 Sp. Gr. 4.  
(Basler Nachrichten. II. Bd. S. 726.)

**Pfrittwitz**, v., Ueber die Triangulirung der Schweiz im Anschluss an Dufours Notice sur la carte de la Suisse. Berlin, 1862. 6 S. 8.  
(Zeitschrift für Erdkunde. Neue Folge. S. 81—86.)

**Golpke**, Otto, der Kanton Bern. Neue Höhenbestimmung und Ergänzung der Triangulation im gesammten Berner Jura. (Neuer Kantons-  
theil). 1869—1870.

(Im Auftrag des eidgenössischen topographischen Bureau [Oberst Siegfried].)

— — Trigonometrische und planliche Festlegung der veränderten Grenze am Luziensteig. 1870.

(Im Auftrag des eidgenössischen topographischen Bureau [Oberst Siegfried].)

— — Bestimmung der St. Gotthard-Tunnelaxe, erschienen 1871 bei Rieder & Simmen in Bern auf Veranlassung des Gotthard-  
ausschusses. 1871.

(Beilagen: 1 Netzplan und 1 Tafel Höhenzusammenstellung.)

— — Netz der trigonometrischen Vermessung des Kantons Zug. 1879.  
1 : 100,000.

(In: Jahresbericht der kantonalen Industrieschule in Zug. 1887/1888.)

— — Die letzten Richtungsverifikationen und der Durchschlag am grossen St. Gotthardtunnel. 1880.

(Zeitschrift für Vermessungswesen, von Jordan. 1880. Heft 3 und 4.)

— — Anschluss des Graubündner Hauptnetzes an die Gradmessung (unter Beobachtung auf Sixmadun, Scesaplana, Vorab, Piz Tschierschen, Tambohorn, Porcellizzo und Menone). 1883.

(Im Auftrag des eidgenössischen topographischen Bureau [Oberst Dumur].)

— — Trigonometrische und polygonometrische Festlegung der neuen Grenze Wallis-Savoyen vom Mont Dolent bis St. Gingolph. (97 neue Grenzpunkte). 1891—1892.

(Im Auftrage des eidgenössischen Departements des Aeussern [politische Abtheilung] Bundesrath Droz.)

— — Neue Triangulation Uri, 1892 (nicht 1891) angefangen.

(Im Auftrage des eidgenössischen topographischen Bureau [Oberst Lochmann].)

**Dreiecknetz**, Das schweizerische. (Internationale Erdmessung.) Herausgegeben von der schweizerischen geodätischen Kommission.

Bd. V. Astronomische Beobachtungen im Tessiner Basisnetze etc. Zürich, 1890.

Bd. VI. Lothabweichungen in der Westschweiz, bearbeitet von J. B. Messerschmitt. Zürich, 1894.

Bd. VII. Lothabweichungen in der Nordschweiz, bearbeitet von J. B. Messerschmitt.

### εε. Hypsometrische Messungen.

- d'Osterwald**, Tableau des hauteurs de divers points de la Suisse. 1847.  
**Plantamour, E., et Burnier, F.**, Nivellement du Grand St. Bernhardt. Genève, 1855. 8.  
**Plantamour, E.**, Mesures hypsométriques dans les Alpes à l'aide du baromètre. Genève, 1860. 4.  
 — — Hauteur du lac de Genève. Genève, 1864. 8.  
**Hirsch, A.**, Rapport à la Commission fédérale géodésique sur la question des hauteurs suisses. 22 S. 8. Zürich, 1864.  
 (Verhandlungen der Schweizerischen Naturforschenden Gesellschaft. S. 177 bis 195.)  
**Steiger, A. von**, Ueber das schweizerische Präcisionsnivellement. (Zeitschrift: Eisenbahn. Bd. VI. 1877.)  
**Hald, M.**, Untersuchungen der Senkung des Bodensee-Pegels zu Konstanz. (Beiträge zur Hydrographie des Grossherzogthums Baden. 1891.)  
**Messerschmitt, J. B.**, Das schweizerische Präcisionsnivellement. (Schweizerische Bauzeitung. 1892. Bd. XIX. No. 7, 8, 9).  
 — — Ueber die Bestimmung der Meereshöhen in der Schweiz. (Schweizerische Bauzeitung. 1893. Bd. XXI. No. 5.)  
**Oertel, K.**, Das Präcisionsnivellement in Bayern rechts des Rheins. München, 1893.  
 (Enthält S. 51—53 die Anschlussvergleichen mit dem schweizerischen Präcisionsnivellement.)  
**Messerschmitt, J. B.**, Ueber die Veränderlichkeit der Nivellirlatten. (Schweizerische Bauzeitung. 1894. Bd. XXIII. No. 5 und 6.)

### ζζ. Gletscher- und Seemessungen.

- Pestalozzi, H.**, Ueber die Höhenänderung des Zürichsees. 1855. 4.  
**Hagenbach-Bischoff, C.**, Ueber die physikalisch-topographische Aufnahme des Rhonegletschers durch Ingenieur Gosset, 1874—1876. 9 S. Basel, 1876. 8.  
 (Verhandlungen der Schweizerischen Naturforschenden Gesellschaft. S. 158 bis 166.)  
**Tiefenmessungen im Bodensee.** 3 S. Basel, 1889. Gr. 4.  
 (Geographische Nachrichten. Bd. V.)

### θθ. Reglemente und Instruktionen.

- Robstein, J.**, Mittheilung über die Neuvermessung der Stadt Zürich. Zürich, 1892.

### xx. Werke allgemeiner geodätischer Natur.

- Pidoux, J.**, Des mouvements périodiques du sol. Genève, 1892.  
 (Archives des sciences physiques et naturelles. Cahier 10.)  
**Messerschmitt, J. B.**, Absolute Werthe der Länge des Sekundenpendels in der Schweiz.  
 (Astronomische Nachrichten 1893. Bd. 134. No. 3202.)

## 3. Karten — Cartes.

### a. Ganze Schweiz.

#### α. Politische und topographische Karten.

- Carte de la Suisse.** Beilage zum «Mercur suisse». Ohne Angabe des Druckorts. 1634.  
 (Mercur suisse.)

**Description** de tous les cantons, villes, bovrgrs, villages et avtres particularitez dv pays des Svisses, avec vne brieve forme de leur Republique. Paris, Melchior Tavernier, 1635. 63 pag. (Sur deux colonnes dans l'une texte en latin, dans l'autre texte en français.) 4.

(Avec carte par Tassin et 35 vues de villes.)

**Sanson, N.**, Table géographique dans laquelle fort distinctement est montré la partie méridionale ou supérieur du Rhin, Meuse, Moselle et les moindres rivières qui se décherchent dans elles comme aussi les parties qui sont au milieu, l'archevesche et électorat de Mayence et le Palatinat du Rhin, Lorraine, Suisse, l'Alsace. Suève, la duche et la comte de Bourgogne. Ca. 1651. 44/57. Coloriée.

**Wit, d. F.**, Circulus Suevicus . . . . . Auctore F. de Wit. Kolorirt und mit 16 Wappenbildern versehen. 1:500,000. 47/56.

**Cellarius, Chr.**, Notitia orbis antiqui sive Geographia plenía etc. Gravé sur cuivre. Lipsiae, 1701. Trois feuilles: Gallia, Gallia Belgica, Gallia cisalpina. 21/31.

**Karten, Ansichten und Pläne.** Bâle, 1774. 3 pag.

(Etat et délices de la Suisse ou description, historique et géographique des treize cantons.)

**Labhart, Antonius**, Karte zu Joh. Franz Freiherr von Landsee. Enchiridion Helveticum Constantiae episcopalis, oder: Topographische Beschreibung derer Städten u. s. w. in des Bisthums Constantz Botmässigkeit. Constanz, 1778. 4.

(Stadt-Bibliothek Zürich. [Dem Kaiser Joseph II. dedicirt Anno 1777].)

**Republik**, Die helvetische, in Cantone und Districte eingetheilt nach den gesetzlichen Beschlüssen. Zum Schweizer-Boten. Gedruckt bey Wilhelm Haas dem Sohne in Basel, 1799. 365/490.

**Lange, H.**, Historische Entwicklung der Schweiz. II. 1er Côté: Six cartes coloriées: Die helvetische Republik 1798—1803; Neuenegg-Laupen-Murten; die Schweiz zur Zeit der Mediation 1803—1813; das Linthwerk; die Schweiz nach dem Wiener Kongresse 1815; der Sonderbund 1845—1847.

([Volksschul-Atlas No. 41]. 2me Côté: 4 Cartes coloriées: Ethnographie und Geologie der Schweiz; Religion, Volksdichtung und Sprachen; Industrie und Landwirthschaft; Geologie. [Volksschul-Atlas No. 42].)

**Füssli, H. et Cie.**, Karte von der Schweiz. Zürich, 1804 (Füssli & Cie.) 1:525,000. 46/64.

(Coloriée, avec écussons des XIX. cantons.)

**Depping, M.**, Carte de la Suisse, divisée en 22 cantons, pour servir au Tableau de la Suisse par Mr. Depping. Paris 1822. 21/28<sup>1</sup>/<sub>2</sub>.

(Gravée par Berthe, rue St. Jacques, Paris. — Cuivre.)

**Tabula**, Peutingeriana denuo cum Cod. Vindob. collata, em. et nova C. Mannerti introd. instr. Lipsiae, 1824. Fol.

(Stadt-Bibliothek Zürich.)

**Keller, H.**, Carte de la Suisse à l'usage des écoles suisses. Edition corrigée de 1826. Charte der Schweiz für Schweizer Schulen. Berichtigte Ausgabe von 1826. Zürich. 27<sup>1</sup>/<sub>2</sub>/42<sup>1</sup>/<sub>2</sub>. Kupferstich.

**Stumme Karte** der Schweiz (ohne Titel). 48/66. Lithographie.

- Burdalot, Jos.**, Carte de la Confédération helvétique. Gravée par Kardt. 1832. 1 : 2,500,000.  $9\frac{1}{2}/13\frac{1}{2}$ .  
(Tableau historique de la Confédération helvétique.)
- Kiepert, H.**, Schweiz. Terrain gestochen von H. Brose. Situation und Schrift gestochen von Jæck. Berlin, Dietrich Reimer, 1858. 1 : 800,000. 44/55.  
(H. Kiepert's neuer Hand-Atlas Nr. 16. Berichtigt 1891.)
- Weiss, H.**, Karte der Schweiz, bearbeitet von —. Zürich, 1868. (Druck von J. Hofer). 28/41.  
(Verlag von Widmer und Kunz in Zürich. Lith. Coloriée.)
- Keller, H.**, Petite carte de la Suisse pour les écoles. Karte von der Schweiz für Schulen. — Gezeichnet und herausgegeben von Heinr. Keller in Zürich, 1857. Eisenbahnen bis 1869. Zürich, 1869. 1 : 800,000.  $23\frac{1}{2}/46\frac{1}{2}$ .  
(Coloriée.)
- Bülow, v. O.**, Uebersichtskarte der Schweizer-Alpen, zu O. v. Bülow's Repertorium zu den Jahrbüchern I.—XX. S. A. C. — C. Schmid, Bern, 1884. 1 : 700,000.  $33\frac{1}{2}/48\frac{1}{2}$ .
- Participation au scrutin dans les élections au Conseil national du 26 octobre 1890, d'après les arrondissements fédéraux.** (Die Stimmbetheiligung bei den Nationalrathswahlen, vom 26. Oktober 1890, nach eidgenössischen Wahlkreisen.) Bern. 1 : 1,100,000. 22/35.  
(Eidgenössisches statistisches Bureau. Topographische Anstalt von Gebr. Kümmerly, Bern.)
- Schweizerkarte** und angrenzende Länder ohne Titel. Auf Baumwollstoff gedruckt als Nastuch. Umfasst Epinal, Freiburg i/B., Vorarlberg, Grenoble, Piazonza, Ennenda, (erschien 1891). Innere Bildfläche 41/41.  
(Signirt «R. Leuzinger». «Gebr. Freuler Ennenda, K. Glarus.» 11 cm breiter Rand mit Alpenrosen. Karte weiss, ohne Gebirgszeichnung, mit Ortschaften, Gewässern, Eisenbahnen und Strassen. Sehr zahlreiche Ortsnamen.)
- Rosier, W.**, Carte de la Suisse. Reproduction avec l'autorisation du Bureau topographique fédéral de la carte d'ensemble de la Suisse et des territoires frontières, gravée par Kümmerly, frères, Berne. 1892. 23/36.  
(Géographie illustrée de la Suisse par W. Rosier, professeur de géographie.)
- Schweiz.** Territorial-Eintheilung. Frauenfeld, 1893. Reduktion 1 : 1,000,000 26/36.  
(Taschenkalender für schweizerische Wehrmänner.)
- Cartes des arrondissements électoraux du Conseil national.** — Karte der schweizerischen Nationalrathswahlkreise. Berne, C. v. Hoven, lithograph. 1 : 500,000. 51/73.  
(Lith. de G. Kümmerly à Berne. Coloriés.)
- Keller, H.**, La Suisse. — Die Schweiz. — Svizzera. Carte pour les écoles. — Coloriée. Zürich (H. Keller.) 1 : 800,000. 30/44 $\frac{1}{2}$ .
- Kobelt, A.**, Carte de la Suisse. Lithographie von Gagnebin, Neuchâtel. 1 nicht gespanntes Blatt. 1 : 750,000.  
(Im kaiserlich-königlichen Kriegsarchiv, Wien.)
- Leuzinger, R.**, Carta della Svizzera per le scuole. 1 : 700,000. 34/49. Lithographie Kümmerly.
- — Karte der Schweiz. Schrift von Hoven. Druck von F. Lips. Terrain braune Kurven. 59/85.

- Leuzinger, R.**, Karte der Schweiz für Schulen. Chemigraphische Reproduktion nach Federzeichnung von Meisenbach, München. Druck von Knorr und Hirth, München. 30/43.
- — Karte der Schweiz, bearbeitet nach Dufour. Ausgabe mit colorirten Grenzen der Eisenbahnen, blauen Gewässern und Gletschern. 2. Ausgabe nicht colorirt und ohne Eisenbahnen. 1 : 400,000. 59/89.
- Mühlhaupt, F.**, Carte de la Suisse pour les écoles. 1 : 1,050,000. 28/40. Coloriée.
- Levasseur, E.**, Suisse. Avec 3 cartes économiques: Industrie, Commerce, Agriculture au 1 : 7,000,000. — Co'oriée. Paris (Librairie Ch. Delagrave.) 1 : 2,000,000. 15<sup>1</sup>/<sub>2</sub>/19<sup>1</sup>/<sub>2</sub>.
- Nichols, R. C.** (under the superintendence of a committee of the alpine Club), The alpine Club map of Switzerland with parts of the neighbouring countries. 4 auf Leinwand gespannte Blätter. 1 : 250,000.  
(Im kaiserlich-königlichen Kriegsarchiv, Wien.)
- Randegger, J.**, Karte der Schweiz mit besonderer Berücksichtigung für Primarschulen, bearbeitet unter Mitwirkung hervorragender Schulmänner. (J. Randegger: Schulkarte der Schweiz, XII. Auflage.) Winterthur, Wurster, Randegger u. Cie. 1:600,000. 40/59. Colorirt.
- Schulkarte** der Schweiz. Winterthur (Wurster, Randegger u. Cie.) 1:1,200,000. 21<sup>1</sup>/<sub>2</sub>/30. Lithographie.
- Switzerland**, Carte anglaise de la Suisse, imprimée sur toile, avec plan de Berne et des environs. 43/63.  
(Bacon's geographical establishment.)

### β. Hypsometrische und orographische Karten.

- Ziegler, J.-M.**, Notice sur l'hypsométrie de la Suisse et l'orographie des Alpes (en français — traduction faite par O. Bourrit). Genève, 1867. 160 p. 8.  
(Mémoires de la Société de géographie de Genève [le Globe] vol. VI.)

### γ. Hydrographische Karten.

- Flussgebietskarte**, Schweizerische, mit Niederschlagskurven. Graphische Darstellung zur Abhandlung von Alb. Benteli, „Die atmosphärischen Niederschläge in den 7 Hauptflussgebieten der Schweiz“. Zürich, 1870. 4.  
(Schweizerische meteorologische Beobachtungen, Bd. VII, 8. VII. 1870.)

### δ. Geologische und geognostische Karten.

- Représentation** d'une partie des montagnes glaciales de la Suisse, avec tous les minéraux qui s'y rencontrent. Pl. A. A. Sud en haut. Gravé sur cuivre. 13<sup>1</sup>/<sub>2</sub>/19.
- Mineralquellen**, Die, der Schweiz. 36 S. mit Karten. 4.  
(Sammelbd. Abhandlungen, geologische, der Schweiz I. Stadtbibliothek Bern. Nat. II, 3a.)
- Wurster, J. u. Cie.**, Die Mineralquellen der Schweiz und ihrer nächsten Umgebung. Winterthur. 1 : 1,200,000.  
(Kartenverein Zürich.)

### ε. Historische und archäologische Karten.

- Gerster, J. S.**, Acht Karten zur Veranschaulichung der Hauptperioden der Schweizergeschichte mit erläuterndem Text. Für Schule und Haus. Zürich, bei Hofer & Burger, 1886. 1 : 1,000,000. 8 Bl. 14/21.
- Steiner, J.**, Historische Karte der Schweiz: Der Bauernkrieg 1653; Erhebungen gegen die Vorrechte des Ortes und der Aristokratie im VIII. Jahrhundert; Einmarsch der Franzosen und ihre Kämpfe mit den Schwyzern, Nidwaldnern und den Allirten. Winterthur, Wurster, Randegger & Cie., 1798—1799. 23/35. Colorirt.

### ξ. Post-, Eisenbahn- und Telegraphen-Karten.

- Telegraphen-Direktion Bern.** Karte des schweizerischen Telegraphennetzes. Bern, Januar 1874.  
(2 nicht gespannte Blätter. Kommissionsverlag der J. Dalp'schen Buchhandlung (R. Schmid). Im kaiserlich-königlichen Kriegsarchiv Wien.)
- Frei und Tissot.** Eisenbahnkarte der Schweiz. Herausgegeben von H. Frei und C. Tissot in Zürich. 1 : 800,000. Winterthur (Wurster, Randegger et Cie.) 1877. 30/44.  
(Kommissionsverlag von J. Wurster und Cie., Zürich.)
- Eisenbahnkarte,** Officielle, der Schweiz 1880. 1 : 250,000. 1880. 51/72. 4 feuilles.
- Uebersichtskarte,** Officielle, der schweizerischen Eisenbahnen mit Angabe sämtlicher Stationen. Verlag von Orell Fuessli & Cie. Zürich, Mai 1880. M. etwa 1 : 750,000 nicht gespanntes Blatt.  
(Im kaiserlich-königlichen Kriegsarchiv, Wien.)
- Chemin de fer.** Carte du réseau des chemins de fer du Jura-Simplon, formant annexe au rapport de gestion de l'année 1890. Auszug aus der kleinen officiellen Eisenbahnkarte des schweizerischen Eisenbahndepartements. Bern, (Kümmerly, lith.) 1 : 500,000. 37/37.
- Eisenbahnkarte** der Schweiz. Carte des chemins de fer de la Suisse. Winterthur (Wurster, Randegger et Cie.), 1891. 1 : 500,000. 60/64.
- Rosier, William.** Chemin de fer en Suisse. 1 : 3,900,000. Lausanne, 1891. Petit 4.  
(Dessinateur : Ch. Perron. Graveur : Thèvoz. Géographie générale illustrée 1er volume Europe.)
- Carte du réseau téléphonique suisse,** dressée par la direction des télégraphes, Berne, Berne, juillet 1892. 1 : 250,000. 96/140.  
(Lithographie.)
- Centralbahn.** Uebersichtskarte der Schweiz. Centralbahn. Heliogravure. April 1893. 21/24.
- Carte du réseau téléphonique suisse,** dressée par la direction des télégraphes. Berne, 1894. 1 : 250,000. 84/128.  
(Lithographie M. Bigler, Berne.)
- Hauptbahnen,** Die, und die Alpenstrassen der Schweiz. (Zürich, Hofer und Burger) 1894. 1 : 1,800,000. 14/21.

**Karte** der schweizerischen Eisenbahnen mit Bezeichnung der Stationen und Güterschuppen. 1874. 1 : 250,000. 98/140.

**Gross, Rud.**, Eisenbahnkarte der Schweiz, mit Angabe der Post-Strassen, Dampfschiffahrt- und Telegraphenlinien. Gezeichnet von Rud. Gross, Ing. topograph. Zürich (Schabelitz'sche Buchhandlung). 53/80.

(Cartes des chemins de fer de la Suisse, indiquant les stations des bateaux à vapeur, de postes et de télégraphes. Dess. par Rod. Gross, ingénieur topographe, publiées par la librairie Schabelitz à Zürich.)

**Müllhaupt, F.**, Eisenbahnen-, Posten- und Telegraphen-Karte der Schweiz. — Carte des chemins de fer, postes et télégraphes de la Suisse. Berne, H. Müllhaupt et fils, Libraire-éditeur. 1 : 850,000. 29/42.

— — Eisenbahnkarte der Schweiz. Bern, Druck von F. Lips. 1 : 300,000. 77/126.

**Ramsauer**, Carte des chemins de fer de la Suisse. Zurich, Lithographie de Hofer & Burger. 17/26.

(Annexe: Annuaire oriental du commerce de Cervati frères et Cie. à Constantinople.)

**Rumpf, Hier.** Erste Post- u. Dampfschiffahrts-Reise-Karte der Schweiz. Lithographie von Em. Hindermann's Wittve in Basel. Basel bei J. C. Schabelitz Nr. 1425. Basel. M.: 1 : 780,000. 1 nicht gespanntes Blatt.

(Im königlich-kaiserlichen Kriegsarchiv, Wien.)

## 7. Strassenkarten.

**Carte itinéraire, nouvelle.** Dressée pour servir de guide aux voyageurs dans les XII cantons de la Confédération suisse, par H. Weiss. Publiée par J. J. Bourgdorfer. Berne, 1820. 1 : 700,000. 40/50.

(Niedliches Stück. In den Ecken die Reiserouten der 3 benachbarten Staaten in kleinerem Maassstab.)

**Keller, H.**, Carte itinéraire de la Suisse. Revue et corrigée d'après le manuel des voyageurs dans ce pays par Ebel. Paris 1820. Hyacinthe Langlois, géogr. Rue de Seine 12. 48/66.

(Frontières coloriées. Ecrite par Lallemand. Gravée sur cuivre. Avec 4 cartes de routes.)

**Reise-Karte**, Neue, als Wegweiser durch die XXII Kantone der Eidgenossenschaft. Bern, 1820. 1 S. 4.

(Schweizerfreund. Bd. VI. S. 339—340.)

**Herisson**, Carte routière et de poste de la Suisse, divisée en ses XXIII cantons, comprenant les pays sujets et les pays alliés de la Suisse. Dressée par Herisson, élève de Mr. Bonne, ancien ingénieur hydrographe de la Marine. Paris, 1821. (Bassy, rue St. Jacques 64.) 52/77.

(Revue et augmentée. Gravée sur cuivre, lacs et frontières coloriées.)

**Keller, H.**, Carte routière de la Suisse, édition originale de 1827. Sans titre. Avec 4 cartes de routes. Zürich, 1827. 48/66.

(Frontières, lacs et glaciers en couleur.)

**Goll, Jean**, Carte physique et routière de la Suisse. Gravée par Duval et Bressanini, publiée par H. Fuessli & Cie. en 1839 à Zürich. 1 auf Leinwand gespanntes Blatt.

(Im kaiserlich-königlichen Kriegsarchiv, Wien.)

**Keller's erste Reisekarte** der Schweiz. Original. Zürich, 1845. 1 : 440,000 1 auf Leinwand gespanntes Blatt.

(Im kaiserlich-königlichen Kriegsarchiv, Wien.)



- Mülhaupt & Lenthold, H. F.**, Reisekarte der Schweiz. Baur in Zürich, 1855. 1:401,700. 1 Blatt auf Leinwand gespannt.  
(Im kaiserlich-königlichen Kriegsarchiv, Wien.)
- Tschudi, Ivan**, Kleine Touristenkarte der Schweiz. St. Gallen (Scheitlin und Zollikofer), 1875. 1:800,000. 48/34.  
(Topographische Anstalt von Wurster, Randegger et Cie., Winterthur. [Tschudi: Tourist in der Schweiz. 1875].)
- Gadola & Cie.**, Nouvelle carte de la Suisse, indiquant les voies de communications, routes nationales et communales, chemins de fer etc. Paris, 1893. 53/73.  
(Colorirt mit Kantonswappen.)
- Kraatz, Leopold**, Neue Reisekarte der Schweiz. Berlin (Lithographische Anstalt von L. Kraatz), 1894. 1:750,000. 31<sup>1</sup>/<sub>2</sub>/43<sup>1</sup>/<sub>2</sub>.  
(Verlag von Albert Goldschmidt.) Frontières coloriées.)
- Bavier, S.**, Die Strassen der Schweiz. Gedrängte Darstellung ihrer historischen Entwicklung und ihres gegenwärtigen Bestandes mit einem Anhang: Ueber das schweizerische Postwesen. Orell, Fuessli, Zürich. VI und 156 Seiten. 4.  
(Beilagen: 3 Karten und 23 Tafeln. Im Auftrag des Schweizer. Ingenieur- und Architekten-Vereins bearbeitet von S. Bavier.)
- Keller, H.**, Carte routière de la Suisse. Gravée par Pierre Tardieu. Ecrit par J. D. Lab. Glaciers en bleu, frontières coloriées. 47/67.
- — H., Carte routière de la Suisse, avec routes d'Allemagne, d'Italie et de France. Glaciers en bleu, lacs en vert. 63/88.
- Messow, Karl**, Schweizerischer Stundenzeiger. Zürich, bei Sal. Fuessli, successeur von H. Keller. Zweite vermehrte und verbesserte Auflage. Typographie von Sal. Fuessli, Zürich. Bd. 1 53/70.  
(Vaterländische Bibliothek. Beilage: Tabelle mit einer kleinen stummen Schweizerkarte. 9<sup>1</sup>/<sub>2</sub>/14.)
- Routen-Beschreibung der Schweiz.** 1 Heft mit 14 Bogen Schrift.  
(Im kaiserlich-königlichen Kriegs-Archiv, Wien.)
- Tschudi, J. v.**, Kleine Touristenkarte der Schweiz. Zürich, Orell, Fuessli & Cie. 1:800,000. 25/48.
- Winkelmann, Eduard**, Die Schweiz, Reise- und Postkarte. J. B. Metzler'sche Buchhandlung. Stuttgart. 1:510,000.  
(Farbendruck.) Im kaiserlich-königlichen Kriegs-Archiv, Wien.)

### 9. Statistische Karten.

- Gewitterkarte vom 28. Juli 1872.** Zürich, 1872. 4.  
(Beilage zu: R. Billwiller, Der Gewittersturm vom 28. Juli 1872. Schweizerische meteorologische Beobachtungen. Bd. IX.)
- Regenkarte der Schweiz vom 10.—12. Juni 1876.** Zürich, 1874. 4.  
(Beilage zu: R. Billwiller, Die Niederschläge im Juni 1876 in der Schweiz. Schweizerische meteorologische Beobachtungen. Bd. XI.)
- — der Nordostschweiz vom 3. Juni 1878. Zürich, 1876. 4.  
(Beilage zu: R. Billwiller, Die Niederschläge vom 3. Juni 1878 in der Nordostschweiz. Schweizerische meteorologische Beobachtungen. Bd. XIII.)
- Alcool.** Carte des décès causés directement par l'abus des spiritueux de 1877 à 1882. Berne. 15/15.  
(Druck G. Kümmerly, lithographirt von C. v. Hoven. Coloriée.)
- — Carte des établissements destinés à la consommation des boissons en 1882. Berne. 1882. 10/15.  
(Druck von G. Kümmerly, lithographirt von C. v. Hoven. Coloriée.)

- Recrues.** Examens pédagogiques des recrues pour l'année 1882. Note moyenne générale de chaque district. Pädagogische Rekrutenprüfungen für das Jahr 1882. Allgemeine Durchschnittsnote nach Bezirken. Eidg. statist. Bureau Bern. 1 : 1,100,000. 21<sup>1</sup>/<sub>3</sub>/35.  
(Lithographirt von C. v. Hoven.)
- Gewitterkarten**, darstellend die Gewitterzüge in der Schweiz an sämtlichen Gewittertagen vom Jahre 1883—1890. (Anhang No. 3.) Zürich, 1883—1890.  
(Annalen der schweizerischen meteorologischen Centralanstalt. Bd. XX bis XXVII.)
- Regenkarten** der Schweiz von den Jahren 1883—1890; diejenigen von 1885—1890 mit Cartons über die grössten Tagesniederschläge in den resp. Jahren. (Anhang No. 1.) Zürich, 1883 bis 1890. 1 : 1,000,000.  
(Beilagen zu: R. Billwiller: «Ergebnisse der Niederschlagsmessungen auf den Regenstationen in den Jahren 1883—1890». Annalen der schweizerischen meteorologischen Centralanstalt. Bd. XX—XXVII.)
- Darstellung**, Kartographische der Gewitterzüge in der Schweiz 1883 bis 1893. Zürich, 1883—1893.  
(Beilagen zu: Gewitterbeobachtungen in den Jahren 1883—1893. Publizirt jeweils im Anhang der «Annalen der schweizerischen meteorologischen Centralanstalt». Bd. XX—XXX.)
- Regenkarte** der Nordostschweiz vom Jahre 1881. Zürich, 1881. 4.  
(Beilage zu: R. Billwiller, Ergebnisse der Niederschlagsmengen auf den Regenmessstationen der nördlichen Schweiz im Jahre 1881. Annalen der schweizerischen meteorologischen Centralanstalt. Bd. XVIII.)
- — der Nordostschweiz vom Jahre 1882. Zürich, 1882. 4.  
(Beilage zu: R. Billwiller, Ergebnisse der Niederschlagsmengen auf den Regenmessstationen der nördlichen Schweiz im Jahre 1882. Annalen der schweizerischen meteorologischen Centralanstalt. Bd. XIX.)
- — der Schweiz vom Jahre 1883. Zürich, 1883. 4.  
(Beilage zu: R. Billwiller, Ergebnisse der Niederschlagsmengen im Jahre 1883. Annalen der schweizerischen meteorologischen Centralanstalt. Bd. XX.)
- — der Schweiz vom Jahre 1884. Zürich, 1884. 4.  
(Beilage zu: R. Billwiller, Ergebnisse der Niederschlagsmengen im Jahre 1884. Annalen der schweizerischen meteorologischen Centralanstalt. Bd. XXI.)
- — der Schweiz vom Jahre 1885 mit Cartons über die Vertheilung der Niederschlagsmengen vom 6. Mai, 1. Juli, 25. September, 28. September, 15. Oktober, 29. November 1885. Zürich, 1885. 4.  
(Beilage zu: R. Billwiller, Ergebnisse der Niederschlagsmengen im Jahre 1885. Annalen der schweizerischen meteorologischen Centralanstalt. Bd. XXII.)
- Alcool.** Carte de la votation populaire en Suisse sur l'article constitutionnel concernant l'alcool (25 Octobre 1885) par districts. Bern, 1885. 22/35.  
(Eidgenössisches statistisches Bureau.)
- Karte** der Schweiz mit Angabe der Lage und Zahl der Dampfkessel, pro Anfang 1886. Vom Verein schweizerischer Dampfkesselbesitzer. Winterthur (Wurster, Randegger et Cie.) 1 : 500,000. 55/72. Kolorirt.
- Examen** pédagogique des recrues en automne 1886. Pädagogische Prüfung der Rekruten im Herbst 1886. Bern (Eidgenössisches statistisches Bureau), 1886. 1 : 1100,000. 22/35.

**Regenkarte** der Schweiz vom Jahre 1886 mit Cartons über die Vertheilung der Niederschlagsmengen vom 14. Mai, 4. Juni, 8. September, 7. November, 8. November, 10. November 1886. Zürich, 1886. 4.

(Beilage zu: R. Billwiller, Ergebnisse der Niederschlagsmengen im Jahre 1886. Annalen der schweizerischen meteorologischen Centralanstalt. Bd. XXIII.)

**Carte de la votation populaire sur la loi fédérale concernant les spiritueux.** (15. Mai 1887.) Par districts. Berne, 1887. 22/35. Coloriée.

(Eidgenössisches statistisches Bureau.)

**Regenkarte** der Schweiz vom Jahre 1887 mit Cartons über die Vertheilung der Niederschlagsmengen vom 5. April, 25. Juli, 1. August, 13. August, 21. August, 9. Dezember 1887. Zürich, 1887. 4.

(Beilage zu: R. Billwiller, Ergebnisse der Niederschlagsmengen im Jahre 1887. Annalen der schweizerischen meteorologischen Centralanstalt. Bd. XXIV.)

— — der Schweiz vom Jahre 1888 mit Cartons über die Vertheilung der Niederschlagsmengen vom 31. Juli, 17. August, 1. September, 10. September, 2. Oktober, 3. Oktober 1888. Zürich, 1888. 4.

(Beilage zu: R. Billwiller, Ergebnisse der Niederschlagsmengen im Jahre 1888. Annalen der schweizerischen meteorologischen Centralanstalt. Bd. XXV.)

— — der Schweiz vom Jahre 1889 mit Cartons über die Vertheilung der Niederschlagsmengen vom 9. Oktober, 10. Oktober, 11. Oktober, 27. Oktober 1889. Zürich, 1889. 4.

(Beilage zu: R. Billwiller, Ergebnisse der Niederschlagsmengen im Jahre 1889. Annalen der schweizerischen meteorologischen Centralanstalt. Bd. XXVI.)

**Carte graphique de l'apparition de l'influenza en Suisse, pendant l'hiver 1889—1890.** — Graphische Karte des Auftretens der Influenza-epidemie in der Schweiz im Winter 1889—1890. Bern, Gebr. Kümmerly. 22/35<sup>1/2</sup>.

(Mit Erlaubniss des eidgenössischen topographischen Bureaus reproduziert. Terrain-Stich von R. Leuzinger.)

**Regenkarte** der Schweiz vom Jahre 1890 mit Cartons über die Vertheilung der Niederschlagsmengen vom 26. Mai, 29. August, 31. August und der Gesamtmenge im August 1890. Zürich, 1890. 4.

(Beilage zu: R. Billwiller, Ergebnisse der Niederschlagsmengen im Jahre 1890. Annalen der schweizerischen meteorologischen Centralanstalt. Bd. XXVII.)

— — der Schweiz vom Jahre 1891 mit Cartons über die Vertheilung der Niederschlagsmengen vom 19. Juni, 4. Juli, 13. November, 30. Dezember 1891. Zürich, 1891. 4.

(Beilage zu: R. Billwiller, Ergebnisse der Niederschlagsmengen im Jahre 1891. Annalen der schweizerischen meteorologischen Centralanstalt. Bd. XXVIII.)

**Examen pédagogique des recrues en automne 1891.** Bern (Eidgenössisches statistisches Bureau), 1891. 1: 1,100,000. 22/35.

(Lithographie Gebr. Kümmerly, Bern.)

**Regenkarte** der Schweiz vom Jahre 1892 mit Cartons über die Vertheilung der Niederschlagsmengen vom 14. Juni, 17. Juli, 3. September, 14. Oktober 1892. Zürich, 1892. 4.

(Beilage zu: R. Billwiller, Ergebnisse der Niederschlagsmengen im Jahre 1892. Annalen der schweizerischen meteorologischen Centralanstalt. Bd. XXIX.)

**Regenkarte** der Schweiz vom Jahre 1893 mit Cartons über die Vertheilung der Niederschlagsmengen vom 19. März, 9. Mai, 23. Juni und 23. September 1893. Zürich, 1893. 4.

(Beilage zu: R. Billwiler, Ergebnisse der Niederschlagsmengen im Jahre 1893. Annalen der schweizerischen meteorologischen Centralanstalt. Bd. XXX.)

**Batelli, A.** Carta magnetica della Svizzera. 1893.

(Annali dell' Ufficio centrale di meteorologica e geodinamica. Bd. XVI.)

### z. Militärkarten.

**Karte** der Militärkurse der Schweiz. 1875. 1 : 250,000. 4 Bl. à 48/70. (Ueberdruck aus der Generalkarte.)

### λ. Atlanten.

**Carte de la Suisse.** VII. (Atlas des enfants 1790.) 1790. 9<sup>1</sup>/<sub>2</sub>/11<sup>1</sup>/<sub>2</sub>. Coloriée.

**Ziegler, J. M.**, Atlas. Ein geographischer Text zur geologischen Karte der Erde. Tafel XIII. Geologische Uebersichtskarte der Schweiz. 1 : 520,000. 17/24. Tafel XIV. Wärmevertheilung im Gotthardtunnel. Basel, Benno Schwabe, 1883. 1 : 50,000. 24/31<sup>1</sup>/<sub>2</sub>. Lithographie. Kolorirt.

(Wurster, Randegger & Cie., Winterthur.)

**Stanfords** Atlasmap of Switzerland. Heligravure. Terrain in Schraffen. London, 1893. 1 : 506,880. 49/65.

**Orell Füssli**, Artist. Institut, Volksatlas der Schweiz in 28 Vogelschau- blättern. (La Suisse vue à vol d'oiseau.) Gezeichnet von G. Maggini, Ingr. Erschienen sind 1894: 1. Der Bodensee, 2. Zürich u. Umgebung, 3. Neuchâtel-Fribourg-Bienne, 4. Glarus-Ragatz-Chur, 5. Berner-Oberland, 6. Genève et ses environs.

**Brué, A.**, Carte physique, routière et politique de la Suisse, divisée en XXII cantons, dressée par A. Brué, géographe, revue par E. Levasseur, membre de l'institut. Paris, Ch. Delagrave, éditeur. 1 : 740,000. 36/51. Coloriée.

(Atlas universel en 67 feuilles, numéro 31.)

— — Carte physique et politique de l'Italie, de la région des Alpes et des provinces autrichiennes sur l'Adriatique, dressée par A. Brué, géographe, revue par E. Levasseur, membre de l'institut. Paris, Ch. Delagrave, éditeur. 36/51. Coloriée.

(Atlas universel, numéro 39.)

**Glaser, C.**, Helvetien, oder die Schweiz nebst dem Fürstenthum Lichtenstein. — Gravirt in dem geographisch - lithographischen Institut von C. Glaser in Darmstadt. Mannheim, bei Heinrich Hoff. 21/29. Frontières coloriées.

(Atlas von C. Glaser, No. 5.)

**Lange, H.**, Schweiz. Braunschweig, G. Westermann. 1 : 1,500,000. 20/26. Kolorirt.

(No. 16 von H. Lange: Volksschulatlant 1894. Ausgabe für die Schweiz.)

**Levasseur, E.**, Suisse (Atlas Levasseur.) Avec plans de Bâle, Berne et Genève et 2 profils des Alpes. 1 : 1,000,000. 31/44.

**Niox, colonel.** Les Alpes. 1 : 1,600,000. (Atlas de géographie générale, feuille XII. 2<sup>e</sup> édition.) Avec carte du Massif du Mont Blanc au 1 : 200,000. Paris (Institut géographique C. Delagrave) 53/72.

**Périgot, Ch.**, Suisse, physique et politique. (Atlas numéro 1, Plan 64). Coloriée. Gravée par Th. Gobert. Imprimée par Falconer. Paris, (Ch. Delagrave éditeur.) 23/29.

**Stieler**, Die Schweiz und das Fürstenthum Liechtenstein. 11/14. Kolorirt. (Justus Perthes: Taschenatlas, Bd. XIX. 1879.) (Durchgesehen von C. Vogel.)

## b. Landstriche.

### „ Politische und topographische Karten.

**Rhaetiae et Lepontiorum Enganorum ac Orobiorum agri descriptio.** 1624. Fol.

(Cluver Ital. ant. L. B.)

**Merian, Matth.**, Topographia Helvet. Rhaetiae et Valesiae. Dat is beschrijvinge . . . vant Eetgenootschap anders Schweitzerland. Amsterdam, 1644. C. Dankers. Fol.

(55 schöne Gravuren: Ansichten von Städten.)

**Carte des Grisons et des communautez qui composent leurs lignes; les états de St-Gall, Murtathal, Genève et quelques autres états alliez des Suisses.** Vers 1690. 347/482.

(Avec deux plans de Genève ancienne [tirés de Spon] et de Genève moderne; au-dessous 6 colonnes de texte.)

**Rossi, Giacomo de**, La Franca Contea o' Contea ai Borgogna etc. L'anno 1690. 432/595.

(Cartouche de titre au milieu à droite. [Cuivre.]

**Verga, Antonio, D. D. S.** Nova Carta della Savoia, Piemonte et Monferrato, Stato de Milano etc. — Entourée de 24 vues de villes dont une de Genève. Vers 1700. 405/507.

(Cuivre. Rare. Coll. Rigaud.)

**Waldschütz, F.**, Topographische Karte der Kantone St. Gallen, Appenzell und Glarus, nach den besten Materialien und in Stein gestochen. 1839. 33/43<sup>1/2</sup>.

**Carta dell' Italia superiore coi passaggi delle Alpi.** Winterthur, Wurster & Cie., 1859.

**Wurster & Cie.**, Carte des Cantons de Genève, Vaud, Neuchâtel et Fribourg. 1864. 1:250,000. 44/49.

(Frontières en couleur.)

**Carte des cantons de Genève, Vaud, Neuchâtel et Fribourg.** Winterthur, Wurster & Co. 1:250,000. 43/48. Lithographirter Farbendruck.

**Karte der Centralschweiz (ohne Titel).** 25<sup>1/2</sup>/28<sup>1/2</sup>. Kupferstich.

(Vadianum St. Gallen. Wahrscheinlich zu Unterrichtszwecken hergestellt. Rechts und links gedruckt 112 Ortsnamen, welche auf der Karte durch Schülerhand wieder angegeben und theilweise colorirt.)

— — eines Theiles der Nordschweiz. (25° 45'—26° 50' östlicher Länge, 47°—47° 25' nördlicher Breite.) 39/65.

(Historisch-antiquarischer Verein Schaffhausen. Nähere Angaben fehlen gänzlich.)

— — der Urschweiz zur Zeit der Entstehung der Eidgenossenschaft. Bearbeitet von W. Oechslis und F. Becker. 1:150,000.

Beilage zu: Oechslis, Die Anfänge der schweizerischen Eidgenossenschaft.

**Maggini, G.**, Vogelschaukarte der Schweiz. Blatt 9: Neuchâtel, Fribourg, Bienne. Teintée. Zürich, 1892. (Verlag von Orell Fuessli.) 31/46.

**Müllhaupt, F.**, Carte des Zones de Gex et de la Savoie 1:300,000. 37/39.

**Schauenburg**, Gebiet zwischen Bern-Aarburg-Basel-Biel. 1:120,000. 64/65.

(Eidgenössisches Generalstabs-Bureau.)

**Witt**, F. de, Karte von Piemont, Savoyen und Wallis.

### d. Geologische Karten.

**Hugi**, F. J., Uebersicht der Gletscher zwischen Grindelwald, Wallis, Hasle und Lötsch. 1830. 1:180,000. 17/27. Colorirt.  
(Hugi: Naturhistorische Alpenreise.)

### e. Historische und archäologische Karten.

**Keller**, Ferdinand, Beilage zur archäologischen Karte der Ostschweiz. Zürich 1873. XV. und 32. Gr. 8.  
(Beilagen: 1. Tabula. 2. Itinerarium. 3. Pläne. 4. Karte.)

### ζ. Post-, Eisenbahn- und Telegraphenkarten.

**Uebersichtskarte** des Eisenbahnnetzes der schweizerischen Nordostbahn. Mai 1875. 1:250,000. 40/63<sup>1</sup>/<sub>2</sub>.  
(Eidgenössisches Stabsbureau. [Ueberdruck 1875.]

— — des Netzes der schweizerischen Nordostbahn. 1887. 22<sup>1</sup>/<sub>2</sub>/32. Lithographie.

(Topographische Anstalt Wurster, Randegger & Cie., Winterthur.)

**Suisse Occidentale**. Carte des réseaux de la Suisse Occidentale-Simplon, et du Jura-Berne-Lucerne. Lausanne, Septembre 1889. 1:1,000,000. 18<sup>1</sup>/<sub>2</sub>/22<sup>1</sup>/<sub>2</sub>. (Lithographie Chappuis.)

### η. Strassenkarten.

**Schalch**, Ferd., Karte des Kantons Schaffhausen und eines Theils des anstossenden badischen Gebiets mit Einzeichnung der einschlägigen Römerstrassen, unter anderen der Itinerarstrassen Tenedo-Juliomagus-Brigobanne der Peutinger'schen Tafel. 1887. 1:25,000.

(Historisch-antiquarischer Verein, Schaffhausen.)

### ξ. Militärkarten.

**Berdier**, Fréd., (ancien conseiller d'état.) Carte du territoire savoyien neutralisé et assimilé en cas de guerre au territoire suisse par les traités de 1815. 1863. 275/332.  
(Lithographie. Colorié.)

## C. Kantone.

### Aargau.

**Beschreibung**, Topographisch-statistische, des Kantons Aargau. Mit Kupferu und Karte. S. 1—206. Zürich, 1816. 12.  
(Helvetischer Almanach.)

**Eintheilung** des Kantons Aargau in 6 Forstkreise. Zofingen, M. Suter, sculp. 18/20.

### Basel.

**Koller**, Die sechs Bezirke des Kantons Basel zum Gebrauch für Schulen und Reisende. 1829. 36/45. Kupferstich.  
(Ziegler'sche Sammlung. Illuminirt.)

## Bern.

- Wyss, J. R.**, Ansichten und Karte. Zürich, 1823. 16.  
(Geographisch-statistische Darstellung des Kantons Bern. 3 Bde.)
- Pagnard, Ed.**, Petite géographie du canton de Berne et du Jura bernois en particulier. Porrentruy, 1841. 8.  
(Stadt-Bibliothek Zürich.)
- Elzingre, H.**, La deuxième année de géographie. Le canton de Berne. Limites, étendue, montagnes, rivières, parties du canton, districts. IV. und 44 S. Berne, 1889. 4.  
(Beilagen: 2 Karten.)

## Fribourg.

## Politische und topographische Karten.

- Carte**, le canton de Fribourg en Suisse. 1805. Pour 1806. 0,232/0,260.  
(Etrennes fribourgeoises.)
- Scheuermann, J. J.**, Der Kanton Freiburg. Grenzen, Landstrassen und Gewässer colorirt. Zürich, 1810. 1 S. 21<sup>1/2</sup>/26<sup>1/2</sup>.  
(Helvetischer Almanach für das Jahr 1810. Zürich, bey Orell Füssli & Cie.)
- Darstellung**, Kurze geographische, des Kantons Freiburg. Mit Kupfern und 1 Karte. Zürich, 1810. 1—96 S. 12.  
(Helvetischer Almanach.)
- Carte** du canton de Fribourg. Lithographie de J. C. Meyer à Fribourg (avec la division en districts antérieurs à 1848). 20/23.
- — du canton de Fribourg. Valluet aîné f. Imprimerie et lithographie de Gruaz. Fribourg et Genève, 1856. 173/225.  
(Guide itinéraire à Fribourg.)
- Lang et Cie.**, Carte du canton de Fribourg. Fribourg (Lithographie Lang et Cie.), 1880. 1 : 4,800,000. 12<sup>1/2</sup>/15.
- Carte** du canton de Fribourg. (Bureau topographique fédéral. Transport 1888.) 280/356.  
(Cornaz-Vulliet. En pays fribourgeois.)
- — du canton de Fribourg. Elevée de la carte Dufour. Bureau topographique fédéral. Etablissement topographique G. Kümmerly. Report sur pierre. Fribourg, 1890. 1 : 250,000. 212/270.  
(J. Mallevaux. Annuaire fribourgeois. 1re année.)
- Genoud, L.**, Carte du canton de Fribourg, élaborée avec le concours du Bureau topographique fédéral. Obligatoire pour les écoles du canton de Fribourg. Avec plans des villes de Fribourg, Bulle, Romont, Morat, Estavayer, panorama du plateau de Lovens et deux profils de montagnes. Dressée, gravée et imprimée par l'établissement topographique Kümmerly frères à Berne. Berne, 1893. 1 : 200,000. 39/45.
- Canton** de Fribourg par Ant. Henseler et Cie., éditeurs, Fribourg. Lithographie Lang et Cie., Fribourg. 12/15.
- Carte** du canton de Fribourg. 1890. 21<sup>1/2</sup>/27.
- — manuscrite du canton de Fribourg. Avec les anciennes préfectures. 1 : 200,000. 29/37.  
(Corrections dans les marges.)

**Stryenski**, Epreuve de la carte topographique du canton de Fribourg. 57/71.

(Archives d'Etat de Fribourg. Commissariat No. 70.)

### Strassenkarten.

**Carte routière** du canton de Fribourg. Services des diligences de Fribourg. Fribourg, le 10 avril 1839. Le directeur général des postes, Monnerat. Lithographie J. C. Meyer à Fribourg. 23/25.

### Jagdkarten.

**Carte de chasse** du canton de Fribourg pour l'année 1891. Report sur pierre 1890. Territoires de chasse ou à ban. Berne (G. Kümmerly). 1 : 100,000. 21/45. Coloriée.

— — de chasse du canton de Fribourg pour l'année 1892. Report sur pierre 1890. Territoires de chasse ou à ban. Berne (G. Kümmerly). 1 : 100,000. 21/45. Coloriée.

— — de chasse du canton de Fribourg pour 1893. Report sur pierre 1893. Territoires de chasse ou à ban. Berne (G. Kümmerly), 1893. 1 : 100,000. 21/45. Coloriée.

(Bureau topographique fédéral.)

### St. Gallen.

**Entstehung**, Die, des Kantons St. Gallen. Mit Karte. St. Gallen, 1870. 21 S. Hoch 4.

(St. Gallische Neujahrsblätter, herausgegeben vom historischen Verein in St. Gallen. Seite 1—21.)

**Hartmann**, G. L., Uebersicht der Kulturgeschichte des Kantons St. Gallen. Mit einer Minerva, die Karte des Kantons darstellend. St. Gallen, 1805. 4.

(Neujahrsstücke für die vaterländische Jugend, von dem Erziehungsrathe des Kantons St. Gallen.)

### Genève.

**République**, La, de Genève. Genève, Canton suisse 1816. Zones douanières et territoire neutralisé. (Cette carte est fautive; le triangle du chéran au Rhône n'a jamais été compris dans la zone neutre.) 1892. 372/396. Lithographie coloriée.

(Genève, H. Georg, libraire, éditeur.)

**Duval**, Armand, Carte du canton de Genève, tirée du manuel topographique et statistique de la ville et du canton de Genève de J. L. Manget. 1823. 262/361.

(Culvre; coloriée.)

**Stupnoki**, Carte du Canton de Genève à l'usage des écoles, approuvée par le Département de l'Instruction publique. Vers 1865. 1 : 100,000. 291/350.

(Tableau statistique des 45 communes à gauche en haut. Etablissement topographique de J. Wurster et Cie. à Winterthur, lith. coll. Micheli.)

**Extrait** de la carte de Genève (Dufour). Chemin de fer (Genève à Annemasse). Avant-projet (A). Présenté par les soussignés ??? 1878. 1 : 25,000. 302/419. Lithographie.

(Autographie J. Broise et Courtier, Paris.)

**Carte** du Canton de Genève. Tirée des notes et croquis techniques sur Genève. 1892. 1 : 100,000. 234/305. Lithographie.



## Glarus.

**Karte** des Kantons Glarus. Theilung der Jurisdiction nach beiden Confessionen betreffend. (Circa 1 m hoch.) 1682. (?)  
(Manuskript des Staatsarchives Luzern.)

**Darstellung**, Topographisch-statistisch-historische, des Kantons Glarus. Zürich, 1809. 12. Mit Kupfern.  
(Helvetischer Almanach. S. 1—157.)

## Graubünden.

## Politische und topographische Karten.

**Darstellung**, Kurze geographisch-statistische, des Kantons Graubünden. Zürich, 1806. 12. Mit Kupfern und Karte.  
(Helvetischer Almanach. S. 1—65.)

**Kanton Graubünden**, Der, nach dem Meyer'schen Schweizer Atlas verbessert, in 9 Bezirke eingetheilt. Weinar 1807. Geographisches Institut. 20/32.

## Strassenkarten.

**Eintheilung** des Kantons in 3 Strassenbezirke bis 1883. Winterthur, 1860. 1 : 250,000. 42/57.  
(Stich, Druck und Verlag J. Wurster & Cie. Kantonales Baubureau in Chur.)

## Militärkarten.

**Charte** von Graubünden. In Verbündung mit der Schweiz, und der Italienischen Republik nach den besten Charten, Beschreibungen, und gemachten Bemerkungen zur Militairischen Übersicht entworfen. 1 : 310,000. 50/62.  
(Manuscrit : Dépôt de la Guerre [France.] )

**Charte** von Graubünden. 1 : 300,000. 61/84.  
(Manuscrit : Dépôt de la Guerre [France.] Sur le dos de la carte : Reconnaissance militaire des pays des Grisons avec celle de partie de la Suisse, du Vorarlberg, du Tyrol et du Royaume d'Italie. Cette reconnaissance est très détaillée vu sa petite dimension. C'est la copie d'un original dressé par un officier autrichien. Le baron de Lichtenstein savant géographe de Vienne a livré cette copie.)

## Luzern.

**Darstellung**, Kurze geographische, des Kantons Luzern. Mit Kupfern und Karte. Zürich, 1804. 105 S. 12.  
(Helvetischer Almanach. S. 88—187.)

**Kanton**, Der, Luzern. Luzern, 1829. 49/60.  
(Lithographie von Bernard Egli, Luzern.)

**Karten** des Kantons Luzern. «Luzerner Zeitungsstudien.» — Karte des Kantons Luzern in allgemeinen Umrissen, autographirt. Ohne Angabe. Erschien 1863. 4.

Mit der Bezeichnung: ☩ römisch-katholisch, ☩ antichristlich. Diese Zeichen bei den einzelnen Wahlkreisen und unten bei der Legende sind roth gedruckt. Die Karte bezeichnet die politische Parteifarbe der Mehrheit der Bürger der Grossrathswahlkreise, um deren Neueintheilung es sich handelte. Erschien 1863 während der Verfassungsrevisionsbewegungen im Kanton Luzern und hatte den Zweck, die merkwürdigen Zusammensetzungen der Wahlkreise zu politischen Partezwecken der 1863 neu-bestellten Regierung darzustellen.

**Neuchâtel.****Politische und topographische Karten.**

- Sandoz**, Rollin, de. *Essai statistique sur le canton de Neuchâtel.* Zurich, 1818. 189 S. 8.  
(Bellagon: *Portrait de Frédéric Guillaume III. — Vue de Neuchâtel. — Pont de Serrières. — Le Chaux-de-Fonds. — Le Doubs. — Le saut du Doubs. — 3 coupes géologiques. — Carte du Canton.*)
- Benoit**, Victor, *Le Canton de Neuchâtel. Notice historique et descriptive.* Neuchâtel, 1861. II. 126 S. 8.  
(Une carte du canton de Neuchâtel.)
- Carte** du canton de Neuchâtel. 1:100,000. 50/74.  
(Bureau topographique fédéral. Report de la carte fédérale en 1871.)

**Hydrographische Karten.**

- Jaccard**, *Carte hydrologique du canton de Neuchâtel.*  
(Man vergleiche dafür: *Comptes rendus de la Société Suisse des sciences naturelles. Glarus. P. 35—37* und *Verhandlungen der Schweizerischen Naturforschenden Gesellschaft. Zürich. S. 55. Comptes rendus de la Société Suisse des sciences naturelles. P. 101—104.*)

**Strassenkarten.**

- Canton de Neuchâtel avec les nouvelles routes 1838.** Neuchâtel, Lithographie Gagnebin, 1839 (1837).  
(*Le bon Messager Neuchâtelois.*)
- Carte routière de la République et Canton de Neuchâtel.** 1858.  
(1857. *Almanach de la République.*)
- — **du canton de Neuchâtel et de la frontière du Rhin. L'enthousiasme de la Suisse pour la cause de Neuchâtel. Souvenir pour le peuple suisse et son armée.** Fribourg, 1858. X et 416 p. 8.

**Schaffhausen.**

- Darstellung**, *Kurze geographisch-statistische, des Kantons Schaffhausen.* Zürich, 1811. 12. Mit Kupfern und Karte.  
(*Helvetischer Almanach. S. 1—58.*)

**Schwyz.**

- Darstellung**, *Kurze geographische, des Kantons Schwyz.* Zürich, 1807. 12. Mit Kupfern und Karte.  
(*Helvetischer Almanach. S. 1—83.*)

**Solothurn.**

- Beschreibung**, *Topographisch-statistische, des Kantons Solothurn.* Zürich, 1813. 12. Mit Kupfern und Karte.  
(*Helvetischer Almanach. S. 1—82.*)
- Karte** des Kantons Solothurn. *Bearbeitung nach der Dufour-Karte.* Lithographie von E. Wagner. Rev. von Spielmann. Druck in 3 Farben. Verlag Th. Petri. Solothurn, 1895. 1:100,000.
- Canton Solothurn.** *Mit Schummerung. Gezeichnet und gestochen von R. Leuzinger.* 1:200,000. 25/27.

**Tessin.**

**Darstellung**, Topographisch-statistische, des Kantons Tessin. Mit Kupfern. Zürich, 1812. 12.

(Helvetischer Almanach. S. 1—192.)

**Wahlkreiskarte**. 1889. 36/41.

**Randegger**, Carta geografica del cantone Ticino adotta e resa obbligatoria per le scuole primarie e secondarie dal dipartimento della pubblica educazione. Winterthur, 1891. 1 : 200,000. 34/47.  
(Mit Schummerung.)

**Thurgau.**

**Thurgau** (ohne Titel). 47/78. Handzeichnung.

(Eidgenössisches topographisches Bureau.)

**Unterwalden.**

**Reconnaissance** du canton d'Unterwald, haut et bas. 1854. 1 : 100,000.

Jedes Blatt 25/35. Handzeichnung.

(Eidgenössisches topographisches Bureau.)

**Waadt.**

**Beschreibung**, Topographisch-statistische, des Kantons Waadt. Mit Kupfern und Karte. Zürich, 1817. 12.

(Helvetischer Almanach. S. 1—149.)

**Levade, L.**, Dictionnaire géographique, historique et statistique du Canton de Vaud. Avec cartes et planches. Lausanne, 1824. 8.

(Stadtbibliothek Zürich.)

**Zug.**

**Darstellung**, Kurze geographische, des Kantons Zug. Mit Kupfern und Karte. Zürich, 1812. 12.

(Helvetischer Almanach. S. 83—106.)

**Zürich.****Politische und topographische Karten.**

**Darstellung**, Kurze geographische, des Kantons Zürich. Mit Kupfern und Karte. Zürich, 1803. 63 S. 12.

(Helvetischer Almanach. S. 25—86.)

**Beschreibung**, Topographisch-statistische, des Kantons Zürich. Mit Kupfern. Zürich, 1814. 12.

(Helvetischer Almanach. S. 1—250.)

**Wandkarte** des Kantons Zürich, gezeichnet und herausgegeben von Heinr. Keller in Zürich. 2. Aufl. Zürich, 1843. 6 Bl. 41/48 (Durchschnitt 95/120).

**Geologische Karten.**

**Geologie** des Kantons Zürich. 34 S. mit Karte. 4.

(Stadtbibliothek Bern. Sammelband: Geologische Abhandlungen der Schweiz. Nat. II, S. 32.)

**Historische und archäologische Karten.**

**Atlas**, Historischer, des Kantons Zürich von F. Beust. Zürich, Verlag von Cäsar Schmidt, 1873. 1 S.

(Beilagen: 6 Karten.)

**Strassenkarten.**

**Einhöhlung** des Kantons in 6 Strassenbezirke von Anfang 1884 an. Winterthur, Verlag von J. Wurster & Cie., 1860. 1 : 250,000. 42/57.

(Kantonales Baubureau Chur.)

**d. Karten kleinerer Gebiete.****β. Politische und topographische Karten.****1500—1600.**

**Sabaudia** et Burgundia Comitatus descriptio: auctore Aegidio Bulioni Belga. 16<sup>me</sup> siècle. 212/300. Bois.

**A. F.**, Chorographie ou description exacte des plus remarquables lieux, villes, bourgadesques, villages et environs de la Cité de Genève etc. 1591. 310/370.

(Très rare. Orientée avec le midi en haut.)

**1600—1700.**

**Hondius**, Jodocus, excudit. Sculptum apud A. Goos. Sabaudia Ducatus. La Savoie. Cartouche de titre au milieu à droite coloriée. Echelle en haut à droite. Vers 1620. 376/495. Cuivre.

**Bonjour**, P. C., Augustin, R., Carte géographique de la Souveraineté de Neuchâtel et Vallangin, dédiée à Messieurs les conseillers d'Etat. Neuchâtel, 1668—1672. 35/49.

(L'original se trouve à la bibliothèque de la ville de Neuchâtel. Facsimile par Kümmerly, frères, à Berne. Voir Graf, J. H., Notice sur la plus ancienne Carte du Pays de Neuchâtel.)

**d'Albaville**, Samson, Saleman, W., et Somer, U., Verbigenus Pagus in Helvetia etc. Partie du Wifflispurgergow en Suisse et dans l'Evesché de Lausanne. 1690. 417/507. Cuivre.

(Collection H. de Saussure.)

**Scheuchzer**, Jacq., de Zurich, Nouvelle carte géographique de la Suisse contenant les Terres de Genève, d'Eschalens, de Schwartzburg et du Wallais. (Titre en bas à gauche avec 4 écussons.) Vers 1700. 225/282. Cuivre.

(A Amsterdam chez R. J. Wettstein et G. Smith. Collection Streblin.)

**1700—1800.**

**Rhaetia**, Vindelicia et Noricum. 1702. 8.

(Müller, kleiner Atlas von 163 Karten.)

**Delinatio** alpium Glaronensium etc.

(Scheuchzer, itinera alpina 1710, 532, von Covens und Mortier nachgestochen.)

**Carte** des territoires de Fiez, Fontaines, Grandevens et Villard. Bourquin, dressée au sujet des dimes des dits lieux. 1713. 87/98. 1 S.

(Manuscrit aux archives d'Etat de Fribourg, Commissariat No. 9.)

**Karte** des Engelbergerthales. Signirt von Joh. Joseph Obersteg, copirt 1727. 133/150.

(Rathhausgang in Stans.)

**Grundriss** der Sihl von Hütten bis zur Sihlbrücke. 1742. 1 : 11,500. Colorirte Handzeichnung.

(Kartenverein Zürich.)

- Gyllot**, commissarius. Geometrischer Grundriss und Inhalt des Weydgangs der ehrsamten Gemeinden von Gurmels, Besingen und Liebistorf. 1752. 1 S. 77/160.  
(Manuscrit aux archives d'Etat de Fribourg. Ancien numéro 14 (Fribourg), nouveau numéro 9.)
- Müller**, Joh., Kupfer und Karten zu einem Saunelwerk a. Zürich, 1775. 16.
- Maas**, Gullielmus, Prodomus tentaminis typometrici maioris Rempublicam Basileensem secundum Aug. Gottl. Preuschenii nec non Gullielmi Haasii, Systema typometricum describens. Basileae, 1776. 18/22.
- Geissler**, C. G., Marc. F. Bourrit, Carte dressée d'après celle de Duval où l'on a inséré la grande chaîne des Alpes et les vallées de Glaces. (Tirée de l'ouvrage de Saussure, Voyages dans les Alpes.) 1779. 240/335. Cuivre.
- Studer**, S. G., Kartenskizze der Gegend zwischen Neuenstadt, Büren, Murten und Fraubrunnen. Bleistiftskizze ohne Terraindarstellung mit Nomenklatur. Ca. 1785. 1785—1823. 10/16.  
(S. A. C. Bern. Studer, S. G., Skizzenbuch.)
- Seignourie**, La, de Birseck et le bailliage de Pfeffingen. Paris, 1786. 3 S. Fol.  
(Tableaux topographiques, pittoresques, physiques, historiques, moraux, politiques, littéraires de la Suisse. 2 Bände Text und 2 Bände Tafeln. Bd. II S. 566.)
- Versuch** einer Beschreibung des Grindelwaldthales mit Karte. Zürich, 1787. 28 S. 8.  
(Magazin für die Naturkunde Helvetiens. Bd. I.)
- Karte** des jenseits des Rheins liegenden Schweizer Territoriums. 1798. 50/95.
- Carte** du lac de Genève et des montagnes adjacentes. Carte particulière des Glaciers de Faucigny et des environs du Mont Blanc, à droite en haut. Titre à gauche en haut. Vers 1800. 212/440. Cuivre.  
(Collection Michell. [D'après Borgonius.]
- Chanlaire**, P. G., Département du Léman. Ce département a été divisé en 3 Arrondissements et 35 cantons, réduits à 23 Justices de Paix. Vers 1800. 190-203. Cuivre.  
(A Paris chez l'auteur, rue Geoffroy Langeoin no. 328. Rare. Collection Stroehlin.)

#### Von 1800 an.

- Birmann**, Voyage pittoresque de Basle à Bienne. Bâle, 1802. 73 p. 30/45.  
(Annexes: 36 vues et une carte.)
- Geschichte** des Rheinthals nebst einer topographisch-statistischen Beschreibung dieses Landes. St. Gallen, 1805. 285 S. 8.  
(Beilagen: 11 Ansichten und 1 Karte. Anonymer Verfasser: L. Ambühl.)
- Geissler**, C. G., Le Département du Léman, divisé en 23 Cantons de Justice de Paix, formant ces 3 arrondissements communaux dont les Chefs-lieux sont Genève, Thonon, Bonneville, dressé par Mallet, ingénieur-géographe à Genève, 1806. 255/305. Cuivre.  
(Tiré de «Genève et les Genevois» de Mallet.)

- Eggimann, L.**, Theil der Karte der Landschaft Grassburg. Februar 1812. Copie von G. Studer. 1824. 10/10. Colorirte Federzeichnung. (S. A. C. Bern. Studer, G., Stockhornkette.)
- Schilderung**, Topographische, von St. Jakob. Basel, 1813. 5 S. Kl. 8. (Lutz, M., Die Schlacht bey St. Jakob, am 26. Augstmonat 1444, nach allen ihren merkwürdigen Umständen beschrieben. S. 24.)
- Lutz, Markus**, 1 Kärtchen des Bezirks Birseck.  
(Siche neue Merkwürdigkeiten der Landschaft Basel oder historische, topographische und statistische Darstellung der vormaligen Herrschaften Birseck und Pfeffingen, 1zt in Folge der Wienerischen Erklärung dem Kanton Basel einverleibt. III. Bd. Basel, 1816. VIII u. 881 S. 8. Beilagen: 2 Ansichten: Kloster Beinwyl und Arlesheim.)
- (Wagner, S.)**, Karte der Thäler von Interlaken, Lauterbrunnen, Grindelwald und Ober-Hasli. — Carte des vallées d'Interlaken, de Lauterbrunnen, de Grindelwald et de Meyringen. Orient. nach S. O., aufgenommen von Stählin. Bern, 1816. 1 : 125,000. 17/24.  
(Tafel 7 des Handatlas für Reisende in das Berner-Oberland von J. R. Wyss.)
- (Wyss, Joh. Rud.)**, Handatlas für Reisende in das Berner-Oberland. — Atlas portatif à l'usage des voyageurs dans l'Oberland-Bernois. Bern, 1816. 84 S. Text, 10 Tafeln u. 1 Titelvignette. 8.  
(Beilage zu J. R. Wyss: Reise in das Berner-Oberland. Bern, 1816 und 1817.)
- Registre** contenant les reconnaissances prêtées par les propriétaires des nouveaux moulins établis dans les préfectures d'Estavayer et Surpierre sous le régime helvétique sur les mains du commissaire et notaire Bielmann, soit des moulins de Nuvilly, Bollion, Pelet, d'Estavayer, la Vonnaise. 1820.  
(Manuscrit aux archives d'Etat de Fribourg. 23 p. Commissariat. No. 166.)
- Scheuermann**, Die Kantone Zug und Schwiz. Zürich, lithographirt von Orell & Füssli, 1820. 1 : 200,000. 20<sup>1</sup>/<sub>2</sub>/25.  
(1 Karte und 1 Figurentafel.)
- Du Bois, J.**, Carte du Mont Blanc et des vallées environnantes pour servir de guide au voyageur. Genève, lithographiée et imprimée par Spengler et Cie., 1825. 403/516. Lithographie.
- Frauenfeld**, dargestellt nach seinem gegenwärtigen Zustand und seinen bisherigen Schicksalen. Mit 1 Ansicht der Stadt und 1 Charte des Bezirks. Frauenfeld, 1826. 25 S. 4.  
(Thurgauisches Neujahrsblatt.)
- Lutz, M.**, Gelterkinder, ein topographischer Versuch. Mit 1 Abbildung. Basel, 1827. 16 S. 16.  
(Raurac. für 1827. 6. Jahrg.)
- Studer, G.**, Kartenskizze der Höhe des Gries-Passes und Umgebung. Originalzeichnung in Tuschmanier mit Schraffen (1827). 1827 bis 1831. 10/14.  
(S. A. C. Bern. Studer, G., Skizzenbuch.)
- — Versuch einer Profilkarte des Gebietes zwischen Grubengrat, Matten, Schrättern und Dossenhorn (Urbachthal). August 1831. 1827—1831. 10/16.  
(S. A. C. Bern. Studer, G., Skizzenbuch.)
- — Kartenskizze von Frauenkappelen und Umgegend (1831). Originalzeichnung in Tuschmanier mit Schraffen. 1828—1833. 10/16.  
(S. A. C. Bern. Studer, G., Skizzenbuch.)

- Studer, G.**, Kartenskizze des Hintergrundes des Val d'Hérens (Arolla und Ferpècle) 1835. Originalzeichnung in Tuschmanier mit Schraffen. Genaue Nomenklatur. 1828—1833. 10/13.  
(S. A. C. Bern. Studer, G., Skizzenbuch.)
- — Kartenskizze des Maysées oder Eysées am Briener-Rothhorn mit Umgebung. Originalzeichnung in Tuschmanier mit Schraffen. 1828—1833. 10/16.  
(S. A. C. Bern. Studer, G., Skizzenbuch.)
- — Kartenskizze des Suldthales (Berner Oberland) und seiner Umgebung (1831). 1828/1833. 10/13. Originalzeichnung in Tuschmanier mit Schraffen.  
(S. A. C. Bern. Studer, G., Skizzenbuch.)
- — Kartenskizze von Vechigen und Umgebung. (1830). Ohne Manuskript. 1828/1833. 10/15. Originalzeichnung in Tuschmanier mit Schraffen.  
(S. A. C. Bern. Studer, G., Skizzenbuch.)
- — Kartenskizze der Gegend zwischen Klein Vifers und Laupen. (1831). Ohne Manuskript. 1828/1833. 10/16. Originalzeichnung in Tuschmanier mit Schraffen.  
(S. A. C. Bern. Studer, G., Skizzenbuch.)
- Schweizer, J. J.**, Topographie der Emmenthal'schen Alpgemeinde Trub. Bern, 1830. 8.  
(Mit Karte.)
- Studer, G.**, Kartenskizze der Schwalmereu-Gruppe und Umgebung, mit genauer Nomenklatur, in Tuschmanier mit Schraffen. 1830. 13/16.  
(S. A. C. Bern. Studer, G., Panoramen-Mappe III.)
- Eggmann, Louis**, officier du génie du canton de Berne. Carte topographique du district de Morat et d'une partie des cantons de Berne, de Fribourg et de Vaud. Sans date (1831—1840). 59/88.  
(Manuscrit appartenant à Monsieur Amédée Gremaud, Inspecteur général des ponts et chaussées du canton de Fribourg.)
- Studer, G.**, Kartenskizze von Hasle im Grund. Tuschmanier mit Schraffen. 1831. 15/18.  
(S. A. C. Bern. Studer, G., Panoramen-Mappe III.)
- — Detaillierte Kartenskizze des Urbachthales. Tuschmanier mit Schraffen. 1831. 20/27.  
(S. A. C. Bern. Studer, G., Panoramen-Mappe III.)
- — Kartenskizze des Urscrenthales mit detaillierter Nomenklatur in Tuschmanier mit Schraffen. 1831. 17/23.  
(S. A. C. Bern. Studer, G., Panoramen-Mappe III.)
- — Kartenskizze der Umgebung der Windgelle. Tuschmanier mit Schraffen. 1831. 8/15.  
(S. A. C. Bern. Studer, G., Panoramen-Mappe III.)
- Woerl, Freyburg** in der Schweiz. Entworfen und bearbeitet von Woerl, gestochen unter seiner Leitung. Freiburg i. Br., 1835. (B. Herder, Lithographie.) 1:200,000. 38/44.
- Studer, G.**, Kartenskizze des Dischmathales. Originalzeichnung in Tuschmanier mit Schraffen. 1835/1840. 10/16.  
(S. A. C. Bern. Studer, G., Skizzenbuch.)
- — Kartenskizze der Grauen Hörner und der Faltrisch-Alp. 1836. Originalzeichnung in Tuschmanier mit Schraffen. 1835/1840. 10/16.  
(S. A. C. Bern. Studer, G., Skizzenbuch.)

- Studer, G., Kartenskizze des Grimmi und Umgebung (Diemtigen). Ohne Manuskript. (1835). Originalzeichnung in Tuschmanier mit Schraffen. 1835/1840. 10/16.**  
(S. A. C. Bern. Studer, G., Skizzenbuch.)
- — **Kartenskizze von Iffigen und Poeschenried bei Lenk. (1835.) Originalzeichnung in Tuschmanier mit Schraffen. 1835/1840. 10/16.**  
(S. A. C. Bern. Studer, G., Skizzenbuch.)
- — **Kartenskizze des Lötschenthal (Goppstein bis Gletscherstafel) mit genauer Nomenklatur. 1835. Originalzeichnung in Tuschmanier mit Schraffen. 1835/1840. 10/16.**  
(S. A. C. Bern. Studer, G., Skizzenbuch.)
- — **Kartenskizze der Oldenalp bei Gsteig und Umgebung. 1835. Originalzeichnung in Tuschmanier mit Schraffen. 1835/1840. 10/16.**  
(S. A. C. Bern. Studer, G., Skizzenbuch.)
- — **Kartenskizze des Sanetschpasses (Walliserseite). Originalzeichnung in Tuschmanier mit Schraffen. 1835/1840. 9/10.**  
(S. A. C. Bern. Studer, G., Skizzenbuch.)
- — **Kartenskizze des Turtmannthales. 1835. Originalzeichnung in Tuschmanier mit Schraffen. 1835/1840. 8/10.**  
(S. A. C. Bern. Studer, G., Skizzenbuch.)
- — **Kartenskizze des Uestli- oder Uestethales. 1836. Originalzeichnung in Tuschmanier mit Schraffen. 1835/1840. 10/16.**  
(S. A. C. Bern. Studer, G., Skizzenbuch.)
- — **Kartenskizze der rechten Thalseite des Val d'Anniviers. (Ayer bis Glac. de Zinal.) 1835. Originalzeichnung in Tuschmanier mit Schraffen. 1835/1840. 10/16.**  
(S. A. C. Bern. Studer, G., Skizzenbuch.)
- — **Kartenskizze des Val Sulsanna. 1836. Originalzeichnung in Tuschmanier mit Schraffen. 1835/1840. 10/16.**  
(S. A. C. Bern. Studer, G., Skizzenbuch.)
- — **Kartenskizze des Val de Torrent (Val de Moiré). 1835. Originalzeichnung in Tuschmanier mit Schraffen. 1835/1840. 10/16.**  
(S. A. C. Bern. Studer, G., Skizzenbuch.)
- — **Karte der südlichen Wallisthåler, von einem alten Bauer aus dem Eringertal gezeichnet. Copie von G. Studer vom 18. August 1835. (Die Richtung der Thåler ist durch einfache Linien angedeutet. Mit Nomenklatur der Thåler. Keine Terraindarstellungen.) 1835/1840. 10/16.**  
(S. A. C. Bern. Studer, G., Skizzenbuch.)
- — **Kartenskizze des Weisstannenthal. 1836. Originalzeichnung in Tuschmanier mit Schraffen. 1835/1840. 10/16.**  
(S. A. C. Bern. Studer, G., Skizzenbuch.)
- Carte de Zurich et de ses environs. Lithographie Hofer und Burger. 1839. 1: 250,000. 15/21.**
- Studer, G., Kartenskizze des Thals der Liène bis zum Rawyl. Originalzeichnung in Tuschmanier mit Schraffen. 1841/1866. 10/16.**  
(S. A. C. Bern. Studer, G., Skizzenbuch.)
- — **Kartenskizze des Inner- und Aeusser-Pfaffenthal (Lötschenthal). Bleistift- und Tuschskizze. 1841/1866. 9/10.**  
(S. A. C. Bern. Studer, G., Skizzenbuch.)
- Desor, E., Besteigung des Jungfrauorns durch Agassiz und seine Gefährten. Uebersetzt von C. Vogt. 1 Karte, 3 Ans. 3 S. Solothurn, 1842.**



- Wild, Joh.**, Karte des Unteraargletschers. Lausanne, 1843. 8.  
(Verhandlungen der Schweizer. Naturforschenden Gesellschaft. S. 331.)
- Studer, G.**, Kartenskizze des Ostabhanges der Gebirgskette zwischen Mauvoisin und dem Glacier de Corbassière im Val de Bagnes. Bleistift- und Tuschkizze. 1844/1851. 10/16.  
(S. A. C. Bern. Studer, G., Skizzenbuch.)
- Willommet, P.** ing. Carte particulière du bailliage d'Avenches avec la Baronnie de Grandcour, le Gouvernement et Avoyerie de Payerne. Partie du bailliage de Lucens, Yverdon, Certier du canton de Berne, délimitez par des points rouges d'avec les bailliages de Romont, Montagny, Surpierre, St. Albin, Cheyre, l'Avoyerie d'Estavayer du canton de Fribourg et des deux bailliages Morat et Grandcour, dépendant de Berne et Frybourg etc. Facsimilé autographique d'une carte dressée en 1745 par l'ingénieur P. Willommet de Payerne sur lequel on a omis le figuré des bois des pentes et des teintes indiqué sur la carte originale. 1846, Lausanne, 30 avril. (J. F. Piccard, géom.) 65/94.
- Lardy**, Karte des Districts von Aigle. Schaffhausen, 1847. 8.  
(Verhandlungen der Schweizer. Naturforschenden Gesellschaft. Bd. 1, S. 27/28.)
- Studer, G.**, Kärtchen über den Gebirgsstock zwischen der Grimsel und dem Sustenpass, 1849. Originalzeichnung in Tuschanier mit Schraffen. 15 15.  
(S. A. C. Bern. Studer, G. Panoramen-Mappe IV.)
- Carte** || du || territoire protestant || des environs || de Genève || après les conquêtes des Bernois et avant || la mission de St. François de Sales || 1530—1598. Vers 1850. 35/47.  
(Sans nom d'auteur. Lith. de Ch. Gruaz à Genève. Explication des signes en bas à droite. Titre en haut à gauche. Colorée.)
- Studer, G.**, Kartenskizze des Val de Bagnes. Originalzeichnung in Tuschanier mit Schraffen. 1850. 22/27.  
(S. A. C. Bern. Studer, G., Panoramen-Mappe V.)
- Ziegler**, Karte des St. Gallischen Oberlandes. Aarau, 1850. 8.  
(Verhandlungen der Schweizer. Naturforschenden Gesellschaft. S. 96.)
- Anselmier, Jules**, Karte der Gemeinde Schwyz. Ein Auszug aus der eidgenössischen Karte der Schweiz. 1851. Farbendruck durch Gebr. Benziger in Einsiedeln. 1:25,000. 31/44.
- Studer, G.**, Kartenskizze der Combin-Gruppe. Originalzeichnung in Tuschanier mit Schraffen. 1851. 14/21.  
(S. A. C. Bern. Studer, G., Panoramen-Mappe V.)
- — Kartenskizze des Pigne d'Arolla und Umgebung. 1852. Originalzeichnung in Tuschanier mit Schraffen. 11/11.  
(S. A. C. Bern. Studer, G., Panoramen-Mappe V.)
- Amuat**, Carte du Jura hernois. Porrentruy, 1853. 8.  
(Verhandlungen der Schweizer. Naturforschenden Gesellschaft. S. 25—26.)
- Alpenführer**, Illustrierter, 20 Ansichten, 20 Routenkarten, 1 Uebersichtskarte, 1 Panorama von Rigi-Kulm. Leipzig, 1854. 3 S.
- Studer, G.**, Kartenskizze des Glärnisch-Gebirges. 1854. Originalzeichnung in Tuschanier mit Schraffen. 19/19.  
(S. A. C. Bern. Studer, G., Panoramen-Mappe V.)
- Gaullieur et Michod, Alex.**, Guide-itinéraire à Neuchâtel, dans ses environs, les vallées et les montagnes, accompagné de notes statistiques et de renseignements utiles. Genève, 1856. I et 74 p. 12.  
(Orné de vignettes et d'une carte du canton.)

- Oberwallis**, Berneralpen und Simplongebirge. Gezeichnet und gestochen von R. Leuzinger. Druck von Hellfurth. Gotha, 1860. 1 : 200,000. 23/44.  
(Beilage zu Petermann's Mittheilungen 1861. Heft VI.)
- Quiquerez, A.**, Carte d'une partie du Jura oriental pour accompagner ses mémoires sur l'histoire de cette contrée. 1863.
- Simler, Th.**, 1 Karte, 3 Ansichten. Bern, 1863. 8.  
(Der Tödi-Rusein und die Exkursion nach Ober-Sandalp.)
- Thomann, Caspar**, Provis. Scholæ (1741) eine Karte (photographische Nachbildung) zu Beschreibung der Frey-Herrschaft Sax. Von Ihrer Beschaffenheit und Situation. Item Pollicey und Kirchenordnung. Herausgegeben von Nikol. Senn. St. Gallen, 1863. IV u. 60 S. 8.
- (**Wartmann, Hermann**), 3 Tafeln zu Das Kloster St. Gallen. St. Gallen, 1863 und 1864. XVI u. 22 S. 4.  
(Neujahrsblätter des historischen Vereins. Heft 1 und 2.)
- Bise, A., Bise, M., et Suden, J. B.**, Commissaires arpenteurs, Carte topographique de la commune de Charmey, partie de la Jogne au Lac noir. 1865 et 1866. 1 : 10,000. 82/134.  
(Manuscrit aux archives d'Etat de Fribourg. Commissariat. No. 179.)
- Karte der Gebirgsgruppe zwischen Lukmanier und La Greina.** Nach eidgenössischen Originalaufnahmen. Bern, Lithographie. R. Leuzinger, 1865. 1 : 50,000. 35/40.  
(Eidgenössisches topographisches Bureau.)
- 1 Karte und 1 Ansicht.** Luzern, 1865; dasselbe französisch 1880. 8.  
(Farnbühl, Das Bad im Entlebuch.)
- Bachelin, A.**, Une carte ou plan et dessins zu «Der Brand in Travers (Kanton Neuenburg, Schweiz) in der Nacht vom 12. auf den 13. September 1865». Neuenburg, 1865. 16 S. 8.
- Bise, M., Suden, J. B., et Bise, A.**, Commissaires arpenteurs, Carte topographique de la commune de Charmey, partie comprise entre la Jogne et le Gros Mont. 1867. 1 : 10,000. 104/135.  
(Manuscrit aux archives d'Etat de Fribourg. Commissariat. Nr. 179.)
- Monney, J. B.**, Commissaire arpenteur, Carte de la commune de St-Martin. 1867. 56/70.  
(Manuscrit aux archives d'Etat de Fribourg. Commissariat. Nr. 192.)
- Haeberlin, E. J.**, Karte zu Versuch einer emendirten Darstellung des obern Lötschthales. Lithographie von R. Leuzinger. Druck von Lips. 1869. 16/23.  
(Jahrbuch des S. A. C. Bd. VI: Anhang.)
- Partie de la carte Dufour: Bâle-Brugg.** 1870. 1 : 100,000. 45/73.  
(Eidgenössisches Generalstabsbureau. Ueberdruck Anno 1870.)
- Carte de Genève et de ses environs pour servir de guide aux étrangers dans leurs promenades.** (Briquet et fils, éditeurs.) Vers 1870. 542/628. Lithographie.  
(Collection Micheli.)
- — du pays de Genève et de ses environs à l'époque romaine, tirée de «Genève historique et archéologique» de Galiffe, page 23. 1872. 80/113. Bois.

- Diocèse, L'ancien, genevois et ses doyennés**, tiré de «Genève historique et archéologique» de Galiffe, supplément page 30. 1872. 110/114. Bois.
- Feierabend, Aug.**, 1 Karte und 1 Ansicht von Meggen. Luzern, 1872. 16 S.  
(Feierabend, A., Gottlieben am Vierwaldstättersee.)
- Leuzinger, R.**, Karte des Hochgebirgs von Grindelwald nach den eidgenössischen Aufnahmen bearbeitet. Bern, 1872. Verlag von C. Bædecker und J. Dalp. Reduktion 1 : 50,000.
- Gemmi-Blümlisalp**. Lithographie von R. Leuzinger, 1876—1887. 1 : 50,000. 48/70.  
(Eidgenössisches topographisches Bureau. Ueberdruck der Blätter 463, 473, 468 und 492.)
- Umgebung von Murten**. Bern (Eidgenössisches Stabsbureau), 1876. 1 : 100,000. 18/24. Ueberdruck.
- Rütimeyer, L.**, 14 Illustrationen und 1 Karte. Rütimeyer, L., Der Rigi. Basel, 1877. 4.
- v. Fellenberg, Edm.**, Kartenaufnahme des Finsteraarhornmassivs. Bern, 1878. 8.  
(Verhandlungen der Schweizer. Naturforschenden Gesellschaft S. 54—67.)
- Mountains, The, of Val Formazza**. Karte. Lithographie von Stanford's Geogr. Estl. 1878—1880. 13/26.  
(Alpine Journal. Bd. IX, S. 56.)
- Hardogger, J., und Wartmann, H.**, Karte. Der Hof Kriessern. St. Gallen, 1878. XXXIV und 361 S. 8.  
(St. Gallische Gemeinde-Archive I.)
- Carte de la Franche-Comté**, par A. de Mandrot et A. Cestan. 1879. 1 : 200,000.  
(Éditeur Charles Marion, libraire à Besançon. Deux feuilles 51/69.)
- 1 Karte, 1 Plan, 8 Ansichten zu Luzern, Vierwaldstättersee, Rigi und Pilatus**. Luzern, 1880. 8.
- Arrondissements**. Cartes des circonscriptions actuelles du canton de Fribourg pour les arrondissements nationaux. XXI<sup>me</sup>: Lar, Sarine, Broye; XXII<sup>me</sup>: Glane, Gruyère, Veveyse, Singine. 1881. 30/37.  
(Lithographie en couleur.)
- — Cartes des circonscriptions demandées, du canton de Fribourg, pour les arrondissements nationaux: I. Sud: Gruyère, Glane et Veveyse; II. Centre: Singine, Sarine (sans les cercles de Fribourg et Belfaux), Broye (sans le cercle de Dompierre); III. Nord: Lac et Basse Broye (cercle de Dompierre), Cercles de Fribourg et de Belfaux. 1881. 30/37.  
(Lithographie en couleur.)
- Carte des environs des aiguilles dorées**. 13/21.  
(Echo des Alpes, 1882, p. 286.)
- Pletscher, S.**, Karten, Panoramen, Pläne und Ansichten. Zürich, 1883.  
(Führer durch den Schwarzwald, Odenwald, Kaiserstuhl, Randengebirge etc.)
- Berner-Oberland**. Ueberdruck mit Ton. 1885. 48/70.
- Woerl's Reisehandbücher**. Führer durch Freiburg in der Schweiz. Würzburg und Wien, 1886.
- Gemmi-Blümlisalp**. 1887. 48/70.  
(Eidgenössisches topographisches Bureau. Nr. 468, 473, 488, 492.)
- Reymond, Lucien**. Carte de la vallée du lac de Joux. Notice. Lausanne, 1887. 144 p. 8.  
(Histoire, géographie, statistique, industrie etc. 2<sup>me</sup> édition revue et corrigée.)

- Sargans und Umgebung.** Ueberdruck 1887. Reduktion der Blätter 267, 268, 269, 270. 1 : 25,000. 48/70.  
(Eidgenössisches topographisches Bureau.)
- Wartmann, Hermann, Karte.** Der Hof Widnau - Haslach. St. Gallen, 1887. 316 S. 8.  
(St. Gallische Gemeinde-Archive II.)
- 1 Photographie und 1 Tafel zu «Der Erdenbruch in Zug am 5. Juli 1887».**  
Bericht des Hilfskomitès. Zug, 1888. 8.
- Bern.** Ueberdruck 1888. Reduktion der Blätter 317, 319, 320, 322. 1889 mit Ton. 1 : 25,000. 48/70.  
(Eidgenössisches topographisches Bureau.)
- Carte annexe du Guide.** 1889. 1 : 25,000. 22/90.  
(Bureau topographique fédéral; report sur pierre.)
- Genève ancienne.** Reproduction de la carte de Spon 1730. 1889. 100/146. Phototypie.
- Oberengadin,** zusammengestellt aus den Blättern 517, 518, 520, 521. Ohne Titel. 1889. 1 : 50,000. 53/75. Mit Ton.
- Carte d'une partie de la rive droite du lac de Genève à Chambesey avec plan d'une partie de la ville.** 1890. 116/206. Phototypie en bleu.
- St. Gotthard.** Ueberdruck 1890. Reduktion der Blätter 398, 411, 491, 503. Dasselbe 1889. 1 : 50,000. 52/72.  
(Eidgenössisches topographisches Bureau.)
- Renaud, C., del.** Carte de Genève. 1890. 1 : 500,000. 74/94. Phototypie.  
(F. Thévoz & Cie.)
- Säntigebiet.** Red. der Blätter 235, 237, 238, 239, 240, 241, 251, 254, 255. 1 : 50,000. 49/74.  
(Eidgenössisches Generalstabs-Bureau.)
- — Ueberdruck 1890. Red. der Blätter 237, 240, 241, 251, 254, 255. 1 : 25,000. 50/75.  
(Eidgenössisches topographisches Bureau.)
- Berner-Oberland.** 1891. Ueberdruck von Blättern 391, 392, 395, 396. 1891. 48/70.  
(Eidgenössisches topographisches Bureau. 1885 mit Ton.)
- Cheneau, Marius,** Carte de la Région du Mont-Rose. Zinkotypie. Paris, 1891 (éd. 1892). 1 : 150,000. 14/20.  
(Annuaire du C. A. F. Bd. XVIII. p. 128.)
- Fink, Jos., und von Klunze,** 4 Karten, 1 Plan und 21 Abbildungen zu Der Mittelberg, Geschichte, Landes- und Volkskunde. (Für Wallis von Bedeutung). V, 543 S. Mittelberg, 1891. 8.  
(Im historischen Museum in Brig.)
- Lausanne,** Ueberdruck (Report sur pierre). 1891. Red. der Blätter 435, 437, 438, 438 bis. 1 : 25,000. 48/70.  
(Eidgenössisches topographisches Bureau.)
- Luzern,** Ueberdruck. 1891. Red. der Blätter 202, 203, 204, 205. 1 : 25,000. 48/70.  
(Eidgenössisches topographisches Bureau.)
- Martigny-Grand St. Bernard-Combin.** Report sur pierre. 1891. Red. der Blätter 526, 527, 529, 530, 532, 532 bis. 1 : 50,000. 63/83.  
(Eidgenössisches topographisches Bureau.)
- St. Maurice,** Report sur pierre. 1891. Red. der Blätter 483, 485, 525, 526. 1 : 50,000. 48/70.  
(Eidgenössisches topographisches Bureau.)

- Schlatterer, A.** (in Freiburg im Breisgau), Eine Karte zu — Die Ansiedelungen am Bodensee in ihren natürlichen Voraussetzungen. Eine anthropogeographische Untersuchung. J. Engelhorn, Stuttgart 1891. 69 S. 8. Forschungen zur deutschen Landes- und Volkskunde. Herausgegeben von Dr. A. Kirchhoff. Stuttgart, J. Engelhorn, 1891.  
(Bd. V, Heft 7, pag. 376–445. 1891.)
- Schling, Fr. G.**, Karte zu — Das kleine Walsertal und seine Bewohner, mit einem Eingangswort von Engelbert Kessler. Wien, 1891. 27 S. 8.  
(Im historischen Museum von Brig. [Enthält viel Unsinn].)
- Brugg und Umgebung** in 9 Blättern. Photolithograph. Vergrößerung v. Siegfr. Atlas. 1892/1893.  
(Herausgegeben vom Geniebureau.)
- Freyburg**, In Uchtlandt. Fribourg au XVI<sup>me</sup> siècle, reproduction d'une ancienne gravure. Collotypie Fragnière à Fribourg. Fribourg, 1892. 13<sup>1/2</sup>/21.  
(Etrennes fribourgeoises. 1892.)
- Heer, J. C.**, Ansichten, Plan und Karten. Luzern, 1892.  
(Heer, J. C., Lucerne, le lac des 4 cantons et leurs environs. Dasselbe auch deutsch und englisch.)
- Kümmerly, Gebr.**, Evolena-Zermatt-Monte-Rosa, nach dem Siegfriedatlas gearbeitet. Mit Relieftönen. Bern, 1892. 50/73.  
(Eidgenössisches topographisches Bureau. Jahrbuch des S. A. C. 1892. Bd. XXVII.)
- Carte du district du Val de Travers** d'après la carte du canton de Neuchâtel par Maurice Borel. Neuchâtel, 1893. III, 1 S. 1 : 75,000. 29/44.  
(Le canton de Neuchâtel par Ed. Quartier-la-Tente.)
- Luzern**, Karten. Stadtgemeinde Luzern. Erweiterung des Stadtbezirks. Beilage zum Bericht des Stadtrathes an den Grossen Stadtrath vom 4. Mai 1893. (Enthält die bisherige und die neuvorgeschlagene Grenze des Stadtbezirks und der Gemeinde.) Ueberdruck 1893. Druck der topographischen Anstalt von Gebr. Kümmerly, Bern. Kurven. Zahlreiche Höhenquoten in Metr., Angabe der geographischen Länge und Breite mit Linien, aber ohne Angabe der Grade oder Minuten in Ziffern am Rande. Gewässer blau gedruckt. Bern, 1893. 1 : 25,000. 22/28.  
(Eidgenössisches topographisches Bureau.)
- St. Maurice-Martigny**, Ueberdruck aus der Dufourkarte, Blatt XVII und XXII. 1893. 1 : 100,000. 49<sup>1/2</sup>/64.
- Karte um den Gotthard herum**. Nach der Generalkarte der Schweiz reproduziert. Zürich (Hofer & Burger), 1894. 1 : 250,000. 19/25.
- Zürich**, Ueberdruck 1886. 158, 159, 160, 161. Ausgabe 1894. 1 : 25,000. 48/70.  
(Eidgenössisches topographisches Bureau.)
- Albulagebiet**, Lithographie von G. Kümmerly. (Umfasst auch noch das Oberengadin.) Tondruck. 2 Blätter zusammengeklebt. 1 : 50,000. 70/96.
- Anselmier, J.**, Gemeindebezirk Schwyz. 1 : 25,000. 31/44.  
(Eigentum : Eidgenössisches topographisches Bureau.)

- Carte d'une partie du canton d'Appenzell.** Handzeichnung. 46/62.  
(Eidgenössisches topographisches Bureau Bern.)
- 1 Karte und 20 Illustrationen zu «Die Arth-Rigibahn».** Zürich (?). 8.
- Rajel de Dellemont, Carte de l'Evêché de Bâle.** Handriss, H. F. fecit. 41<sup>1</sup>/<sub>2</sub>/57.  
(Colorirt. Sammlung Kirchenbibliothek Basel. Bd. II.)
- Carte du canton de Bâle et du Frickthal** || avec le cours du Rhin depuis Waldshutt jusqu'à Huningue. Au Bureau topographique Militaire de || l'Armée du Danube le 20 Prairial au 7 || l'adjudant général Abancourt. An VII. 0,40/0,81.  
(Manuscrit. Dépôt de la guerre [France]. Echelle de 23 lignes pour une lieue commune de France, au à 1 : 85,660.)
- Anstalt, Topographische, Winterthur, Karte von Basel und seinen Umgebungen.** Gravirt von J. B. Valluet ainé. 1 : 100,000. 49/53.
- Becker, F., Karte des Jungfrau-Massiv, gezeichnet und autographirt von F. Becker.** Terrain nach den eidgenössischen Aufnahmen. Zürich, Hofer & Burger. 1 : 50,000. 18/25.  
(Beilage zur Brochure : Das Unglück auf der Jungfrau.)
- Bisthum Basel, Das ehemalige.** 20/25. Xylographic, colorirt.  
(Stadtbibliothek Bern.)
- Benziger & Cie., Einsiedeln. Muster der Dufourkarte (Einsiedeln und Umgebung).** 1 : 100,000. 19/24. Ueberdruck.
- — **2 Muster der Siegfriedkarte (Klönthalensee und Umgebung).** 1 : 50,000. 19/24. Ueberdruck. — Einsiedeln und Umgebung. 1 : 25,000. 19/24.
- Karte des Amtsbezirks Bern.** 1 : 100,000. 20<sup>1</sup>/<sub>2</sub>/26<sup>1</sup>/<sub>2</sub>.  
(Verlag von Schmid, Francke & Cie.)
- Bernouilly, Carte de la principauté de Neuchâtel et de la Seigneurie de Vallangin.** 1 : 100,000. 1 Blatt auf Leinwand gespannt.  
(Im kaiserlich und königlichen Kriegsarchiv, Wien.)
- Karte des Amtsbezirks Biel und Nidau.** Bern. 1 : 100,000. 16/22<sup>1</sup>/<sub>2</sub>.  
(Verlag von Schmid, Francke & Cie.)
- Lokalkarte von Biel und der Seekette des Jura.** 1 : 25,000. 18/54. Chromolithographie.
- Bonjour, P. C., et R. Augustin, Carte géographique de la souveraineté de Neuchâtel et Vallangin etc.** Facsimile Gebr. Kümmerly.  
(Voir la Notice du Prof. J. H. Graf, VIIe Bulletin de la Société Neuchâteloise de Géographie.)
- 1 carte, 1 plan et 10 planches par N. König, Lory et D. Lafon.** L'île de St-Pierre dite l'île de Rousseau dans le lac de Bienna. Bern, Lory et Rhenier. 4.
- Carte de Chaudon le Creux, Villarepos, Oleyres, Avenches, Donatyre, Dondidier, Dompierre et Saint Aubin.** Sans date (17<sup>me</sup> siècle). 60/70.  
(Manuscrits aux archives d'Etat de Fribourg. Commissariat. Anc. cote. Montagny, numéro 18, nouv., numéro 68.)
- Districts de la Chaux-de-Fonds et du Locle dessinés d'après la carte du colonel fédéral de Mandrot.** 1 : 100,000. 21/29.  
(Le Rameau de sapin, octobre 1891.)
- Christen-Kesselbach, J., 1 view, 1 card zu Andermatt in Switzerland.** 8. Dasselbe auch deutsch.
- La Cluse et le Männiggrund.** 31<sup>1</sup>/<sub>2</sub>/42<sup>1</sup>/<sub>2</sub>. Lithographie.  
(Stadtbibliothek Bern.)

- Clusen, Dic.** 1 : 25,000. 24/31. Photographische Reproduktion (blau).  
(Eidgenössisches topographisches Bureau.)
- Karte des Amtsbezirks Erlach.** Bern. 1 : 100,000. 15/20<sup>1</sup>/<sub>2</sub>.  
(Verlag von Schmid, Francke & Cie.)
- Estavayer le Gibloux et Villarsel le Gibloux.** Carte de ces deux communes. 1 : 10,000. 41/48. Manuscrit. Coloriée.
- L'Evêché de Basle.** Sans titre. 33/44. Kupferstich mit Aquatinta.  
(Stadtbibliothek Bern.)
- Karte des Amtsbezirks Fraubrunnen.** Bern (Schmid, Francke & Cie.). 1 : 100,000. 15/22<sup>1</sup>/<sub>2</sub>.
- Carte de Fribourg et ses environs.** Fribourg (Lithographie Lang & Cie.). 0,120/0,152.
- — de Fribourg. Mappa geographica illustris Helvetiorum Reipublicae Bernensis cum adjacentibus pagorum et dynastiorum confiniis accurate delineata a Matth. Seuttero, Geogr. Cosmar. in Augusta Vindel. 0,490/0,573.  
(A. C. Seutter, delin., J. C. Lotter, sculp.)
- Gadmenthal.** 18<sup>1</sup>/<sub>2</sub>/24<sup>1</sup>/<sub>2</sub>. Lithographie.  
(Stadtbibliothek Bern.)
- Gastlosen, Les.** 17/45. Lithographie.  
(Stadtbibliothek Bern.)
- Grimminger,** Karte der Gegend zwischen Genfer-, Neuenburger- und Thunersee. 13<sup>1</sup>/<sub>2</sub>/18<sup>1</sup>/<sub>2</sub>.
- Gurnigelbad mit seinen Parkanlagen.** Von F. Müllhaupt. 1 : 10,000. 36/46.
- Halder, A.,** Interlaken und seine Umgebungen. Gestochen von R. Leuzinger, Druck von F. Lips und Verlag der Dalp'schen Buchhandlung. Bern. 1 : 13,000. 46/57.
- Gegend, St. Johannsen.** 30/44. Handzeichnung.  
(Eidgenössisches Generalstabs-Bureau.)
- Jomini, Carte générale de la chaîne des Alpes.** Gravée par Orgiazzi. 4 feuilles Colombier.  
(Bibliothèque de la Société vaudoise des armes spéciales.)
- Karte der Aemte Kriegsstetten.** 1 : 10,000. 56/80 jedes Blatt, 80/112 die ganze Karte. Lithographie X. Amiet in Solothurn.  
(Ziegler'sche Sammlung.)
- — des Amtsbezirks Laupen. Bern, Verlag von Schmid, Francke & Cie. 1 : 100,000. 15/22<sup>1</sup>/<sub>2</sub>.
- Carte du district de Lausanne.** 1 : 25,000. 50/55. Original-Handzeichnung.  
(Eidgenössisches topographisches Bureau.)
- Leuzinger, R.,** Der Rigi nach Dufourkarte. Luzern. 1 : 100,000. 12/18. Farbendruck von C. F. Prell.  
(Eidgenössisches Generalstabs-Bureau.)
- — Kärtchen der Umgebung von Spiez. Curven mit Schummerung. 1 : 25,000. 10/11<sup>1</sup>/<sub>2</sub>.  
(Wald grün und See blau.)
- Ansichten, Plan und Karte zu Führer durch Luzern und Umgebung.** Würzburg. 16 S.
- Mayer, Atlas des communes, en 10 feuilles.** Genève.
- Mont-Blanc-Gebirge.** Zürich bei C. Schmied. Lithographie Hofer & Burger. 15/20.
- Carte du Mont Blanc.** Probedruck von Müllhaupt & Sohn (nach Blatt Nr. III der Generalkarte der Schweiz 1 : 250,000). Bern. 1 : 300,000.  
(Im kaiserlich und königlichen Kriegsarchiv, Wien.)

- Carte du district de Morat.** 1 : 50,000. 0,295/0,342.  
 — — de Morat et de ses environs. Europe illustrée. 9<sup>1</sup>/<sub>2</sub>/15.  
 — — de Morat et de ses environs. Stock, Murten. 0,096/0,153.
- Müllhaupt, F.,** Carte de la Gruyère, Pays d'En-Haut, et Oberland-Bernois. Berne (Institut géographique Müllhaupt). 1 : 300,000. 19/36.
- Murtenschlachtfeier.** Karte des Festortes und seiner Umgebung. Autographie von J. S. in Murten. 0,305/0,370.
- Nick, R.,** Kantone Zürich und Schaffhausen. Bern, Lithographie von R. Nick, fecit Schmid-Selhofer. 18<sup>1</sup>/<sub>2</sub>/27. 1 : 500,000. (Stadtbibliothek Zürich. Unten rechts die Kantonswappen von Zürich und Schaffhausen, links Erklärung.)
- Prättigau,** zusammengestellt aus dem topographischen Atlas der Schweiz. 1 : 50,000 in 2 Blättern, jedes 36/70. (Mit Schummerung.)
- Rigi, Der, und seine Umgebungen.** Kärtchen.
- Rigikarte.** Gestochen von R. Leuzinger, Druck von Wagner & Debes. Leipzig. 1 : 100,000. 14<sup>1</sup>/<sub>2</sub>/20. (Terrain braun schraffirt.)
- Schwarzberg und Twirien.** 24/32. Lithographie. (Stadtbibliothek Bern.)
- Karte des Amtsbezirks Schwarzenburg.** Bern, Schmid, Francke & Cie. 1 : 100,000. 15/22<sup>1</sup>/<sub>2</sub>.
- Simon, Ingenieur,** Karte des Aletschglatschers und seiner Umgebung zu Simon's Jungfrau-Relief. Zürich, Autographie von Hofer & Burger. 17/35<sup>1</sup>/<sub>2</sub>.
- Sottaz, H.,** La chaîne du Vanil Noir, prise depuis les Bains des Colombettes près de Vuadens. Berne, Lithographie de F. Lips. 12/32. (Jahrbuch des S. A. C. Bd. XII.)
- Pont de St. Sylvestre:** Carte du territoire contribuable. Plan de situation Profil en long. 286/440.
- Studer, G.,** Kartenskizze des Lötschentales. In Tuschanier mit Schraffen. 16/20. (S. A. C. Bern. Studer, G., Panorama-Mappe, S. A. C. III.)
- — Tödi und Umgebungen. Winterthur. Lithographie.
- Karte zu Wörl's Reisehandbüchern** (Chur und Umgebung, Dissentis-Appenzell-Nanders-Bernina). Lithographie von Hofer & Burger. 1 : 250,000. 33/43. (In drei Farben gedruckt.)
- Tabula geographica** qua pars meridionalis sive superior Rheni, Mosæ et Mosellæ ac minores in eodem influentes Fluvii . . . . u. s. w. per Nicolaum Visscher. 1 : 1,000,000. 43<sup>1</sup>/<sub>2</sub>/54<sup>1</sup>/<sub>2</sub>. Colorirt.
- Karte von Unterwalden und angrenzende Gebiete.** 27/29. Handzeichnung. (Eidgenössisches topographisches Bureau.)
- Uebersichtskarte von Chasseral-Weissenstein.** Bern, Druck von Gebr. Kümmerly. 1 : 100,000. 23/48. (Eidgenössisches topographisches Bureau. Ueberdruck 1891.)
- Karte, a.,** des Uetliberges. b. Karte der Uetliberg- und Sihlthalbahn. Zürich, Orell Füssli & Cie. 1 : 16,000 und 1 : 65,000. 14<sup>1</sup>/<sub>2</sub>/32 und 8<sup>1</sup>/<sub>2</sub>/32. Chromolithographie.
- Vogelschaukarte** von Glarus, Ragaz, Chur. 1890.



**Carte de Vulliens, Auboranges, Echiens, Ecublens, Rue, Gillarens, Chapelle, Oron, Pont, Porsel, Bouloz, Chesalles, Besencens, Bussignie, St. Martin, le Currat, Villard, Gratavache et le Jordil.** Sans date. 1 p. 43/59.

(Manuscrits aux archives d'Etat de Fribourg. Commissariat. Anc. cote. Rue, numéro 14, nouv., numéro 81.)

**Walsor, G., und Sautter, M., Pagus Helvetiae Abbatiscellanus cum Communitatibus interioribus et exterioribus, ac adjacente Valle Rhenana.** 1 : 78,500. 48<sup>1</sup>/<sub>2</sub>/56. Kupferstich von T. C. Lotter. (Eidgenössisches topographisches Bureau.)

**Karte, Topographische, der Stadtgemeinde Luzern.** Wurster, Randegger & Cie. 1 : 25,000. 23<sup>1</sup>/<sub>2</sub>/30.

(Auf der Rückseite: Plan der Stadt Luzern, 1 : 20,000, herausgegeben vom Comité des Verschönerungsvereins Luzern.)

### γ. Grenz- und Marchkarten.

**Actes de délimitation entre les bailliages de Montagny, souveraineté de Fribourg, et d'Avenches, souveraineté de Berne.** 1648, 1650, 1653, 1659, 1713, 1760 et 1797. 7 pièces.

(Manuscrits aux archives d'Etat de Fribourg. Commissariat. Anc. cote. Montagny, numéro 15, nouv., numéro 155.)

**Dubois, Plan du différend entre Villard les Moines et Courgevans relativement à la dime.** 1684 septembre 11. 33/41.

(Avec une lettre de Berne du 18 décembre 1684. Manuscrit aux archives d'Etat de Fribourg. Commissariat. Anc. cote. Morat, numéro 22, nouv., numéro 160.)

**Plan général de la délimitation entre les territoires de Dompierre, souveraineté de Fribourg et de Corcelles, souveraineté de Berne, lieux dits sur le Neziaux et en l'Essert petouz, tiré d'ordre des commissaires généraux Jean Frédéric Steck de Berne et Jean Rodolphe-Finaz de Fribourg.** 1693 septembre 25—27, octobre 5—7. 52/72.

(Manuscrits aux archives d'Etat de Fribourg. Commissariat. Anc. cote. Montagny, numéro 8, nouv., numéro 151.)

— — de la délimitation de la souveraineté Riek, rue entre les territoires de Pont, Besencens, Saint-Martin et le Villard d'un côté, Chesalles, Fin de Puaz etc. de l'autre. 1695. 46 et 88/91 et 127.

(Manuscrits aux archives d'Etat de Fribourg. Commissariat. Anc. cote. Rue, numéro 5, nouv., numéro 3 A.)

— — de délimitation des seigneuries d'Aumont et de Cugy. Sans date (commencement du 18<sup>me</sup> siècle). 1 p. 54/81.

(Manuscrits aux archives d'Etat de Fribourg. Commissariat. Anc. cote. Estavayer, numéro 7, nouv., numéro 162.)

**Traylorrens, de, Plan de la ligne de séparation d'entre le bailliage d'Yverdon, souveraineté immédiate de Berne, et celui de Grançon, souveraineté médiante de Berne et Fribourg.** 1718 octobre, 1715 novembre et décembre, 1717 mai et juin. 48/72.

(Avec pièces. Archives d'Etat de Fribourg. Commissariat. Anc. cote. Grandson 10, nouv., numéro 86.)

**Gaudard, Plan géométrique des lignes de prétentions des communes de Romont et de Villardbramaz à l'égard de la séparation de leurs territoires.** 1717 juillet. 45/154.

(Annexes: 3 doubles sur toile et 1 plan sur papier. Manuscrits aux archives d'Etat de Fribourg. Commissariat. Anc. cote. Romont, numéro 2, nouv., numéro 40 A.)

**Verbaux** de délimitation cantonale entre la châtellenie de Rougemont, bailliage de Gessenay, canton de Berne, et la châtellenie de Charmey, bailliage de Corbières, en conformité de bornages faits en 1594 et 1601. 1721 août 5, 1740 juillet 11, 1759 août 2, 1772 septembre 24, 1780 juillet 19, 1789 août 26. 6 pièces.

(Manuscrits aux archives d'Etat de Fribourg. Commissariat. Anc. cote. Gruyères, numéro 2, nouv., numéro 161.)

**Plan** wegen der Graden Linie von dem Grauenstein bey Gorbrü, bis an den Kerzers-weg bey dem Alten Capeli. 1730. 2 Doppelseiten. 30/94.

(Manuscrits aux archives d'Etat de Fribourg. Commissariat. Anc. cote. Morat, numéro 7, nouv., numéro 138.)

**Bochud**, Plan de la ligne de séparation entre une partie du village de Sédeilles et ceux de Villarsbramaz, Dompierre, Prévouloup, Lovattens, Breules et Villarsblegy, bailliage de Moudon, souveraineté de Berne, d'un côté et les territoires de Chatonnaye, Villaz, Lussy, Romont, Hennens, Billens, Villaranon, Sivriviez et le Saugy, bailliage de Romont, souveraineté de Fribourg de l'autre côté, tiré suivant le débournement fait en août 1737 et 1749 en exécution de la conférence de Payerne du mois de septembre 1727.

(Manuscrits aux archives d'Etat de Fribourg. Commissariat. Anc. cote. Nouv., numéro 34.)

— — commissaire, Plan géométrique de la délimitation entre St-Martin et Maraçon levé au sujet de la séparation des paquerages, avec une copie faite le 21 août 1744 par le même commissaire. 1738. 52/94.

(Manuscrits aux archives d'Etat de Fribourg. Commissariat. Anc. cote. Rue, numéro 6, nouv., numéro 15.)

**Bermond et Bochud**, commissaires, Plan de la ligne de délimitation entre la baronie de Grandcour, souveraineté de Berne, et les territoires de Vallon et Gletterens, souveraineté de Fribourg. 1746 août 26—30. 52/230.

(Manuscrits aux archives d'Etat de Fribourg. Commissariat. Anc. cote. Montagny, numéro 12, nouv., numéro 61.)

— — Plan de délimitation entre les territoires de Missy et Payerne, souveraineté de Berne, et le territoire de Dompierre, souveraineté de Fribourg. 1746 septembre 6, 7 et 8. 48/128.

(Manuscrits aux archives d'Etat de Fribourg. Commissariat. Anc. cote. Montagny, numéro 10, nouv., numéro 76.)

— — Plan de la ligne de délimitation entre la baronie de Grandcour, souveraineté de Berne et les territoires de Rucyres (les Prés) et Forel, souveraineté de Fribourg. 1746 août 26—30. 115/206.

(Manuscrits aux archives d'Etat de Fribourg. Commissariat. Anc. cote. Estavayer, numéro 4, nouv., numéro 80.)

**Wod**, commissaire, Carte géométrique et régulière de l'enceinte soit ligne de séparation du territoire de Max du bailliage d'Echallens, souveraineté de Berne et de Fribourg mouvant du fief et juridiction des nobles et généreux Auguste et Samuel Charrière, d'avec les territoires circonvoisins de Villars Sainte Croix et Vuiffens la Ville, bailliage de Lausanne, de Sulens, bailliage de Morges et de Crissier, du dit bailliage de Lausanne, souveraineté de Berne. 1746 septembre et octobre. 124/131.

(Manuscrits aux archives d'Etat de Fribourg. Commissariat. Anc. cote. Echallens, numéro 2, nouv., numéro 101.)

- Red, F. et Gaulis, A. R.**, Carte géométrique et régulière de la ligne de séparation de souveraineté d'entre une partie du bailliage d'Echallens, souveraineté de Berne et de Fribourg et du bailliage de Lausanne, souveraineté de Berne. 1746. 124/180.  
(Manuscrits aux archives d'Etat de Fribourg. Commissariat. Anc. cote. [Echallens], numéro 18, nouv., numéro 43.)
- Chollet**, Plan de tout le circuit du territoire de Vuissens, tiré pour le débordement et délimitation entre les territoires de Thierrens, Denezy, Combremont le Petit, Chantauroz, Demoret, Chaniaz et Correvont dépendants de la souveraineté de Leurs Excellences de Berne et celui de Vuissens, dépendant de la souveraineté de Leurs Excellences de Fribourg. 1747 novembre. La Singine 1748 mai 8. 2 doubles. 111/191.  
(Manuscrits aux archives d'Etat de Fribourg. Commissariat. Anc. cote 4. Vuissens, numéro 1, nouv., numéros 128 et 132.)
- Pottolaz**, commissaire. Geometrischer Plan der March Scheidung zwischen Alhlingen, Gemeinen Amts Schwartzenburg einer, Heittried und Oberstorff, Freyburger Gebiets ander Seiths zu Folg den durch denen Unterschribenen Aufgerichteten Marchbeschreibung den 15., 16., 17. Mai 1747 und durch mich ebenfals unterschribenen Commissariats aufgenommen.  
(Manuscrits aux archives d'Etat de Fribourg. Commissariat. Anc. cote. Fribourg, numéro 23, nouv., numéro 190.)
- Plan de la Rosière, Mollinavaux et Glarigny** levé pour la liquidation de la difficulté entre L. L. E. E. de Berne à cause de leur château de Lucens et L. L. Excellences de Fribourg à cause de leur château de Vuissens. 1747. 85/112.  
(Manuscrits aux archives d'Etat de Fribourg. Commissariat. Anc. cote. Vuissens, numéro 4, nouv., numéro 10.)
- — de délimitation entre le territoire et bailliage de Cheyres, souveraineté de Fribourg et le territoire d'Arissoles, bailliage d'Yverdon, souveraineté de Berne. Treytorens, 1748 septembre 9. 53/76.  
(Manuscrits aux archives d'Etat de Fribourg. Commissariat. Anc. cote. Estavayer, numéro 8, nouv., numéro 77.)
- Chollet et Bochud**, Ce plan et les deux suivants font la ligne de séparation entre le territoire de Combremont le Petit, bailliage de Moudon, souveraineté de Berne, et ceux de Cheiry, bailliage de Surpierre et de Prévondavaux, souveraineté de Fribourg. 1748 juillet. 52/76.  
(Manuscrits aux archives d'Etat de Fribourg. Commissariat. Anc. cote. Surpierre, numéro 13, nouv., numéro 98.)
- — Plan géométrique de la ligne de séparation entre les territoires de Denezy et Combremont le Petit, bailliage de Moudon, souveraineté de Berne, et celui de Prévondavaux, souveraineté de Fribourg, relatif au verbal de la délimitation et débordement des dits territoires et souverainetés, contresigné pour double du plan original de délimitation faite à forme du recès et des plans convenus en 1777 par les commissaires généraux de Berne et de Fribourg F. L. Lerber et F. R. Werro à Combremont le 5 juillet 1749. Denezy, 1748 octobre. 76/106.  
(Manuscrits aux archives d'Etat de Fribourg. Commissariat. Anc. cote. Surpierre, numéro 11, nouv., numéro 11.)

**Chollet et Bochud**, Plan de la ligne de séparation entre les territoires de Sassel-gouvernement de Payerne, souveraineté de Berne, et celui de Chapelle, bailliage de Surpierre, souveraineté de Fribourg, levé en juillet 1748 et borné les 11 et 12 août 1750, contresigné par F. L. Lerber et R. Werro, commissaires généraux de Berne et de Fribourg. 1748—1750. 54/77.

(Manuscrits aux archives d'Etat de Fribourg. Commissariat. Anc. cote. Surpierre, numéro 7, nouv., numéro 7.)

**Plan de délimitation des territoires de Combremont le Grand et Treytorens**, souveraineté de Berne, et de Nuvilly et Franex, souveraineté de Fribourg. Château de Combremont le G. 1748, septembre 17. 53/153.

(Manuscrits aux archives d'Etat de Fribourg. Commissariat. Anc. cote. Surpierre, numéro 17, nouv., numéro 78.)

— — de délimitation entre Combremont le Petit, Sassel, Verdeires d'un côté et Aumont et Nuvilly de l'autre. 1748. 50/74.

(Manuscrits aux archives d'Etat de Fribourg. Commissariat. Anc. cote. Surpierre, numéro 12, nouv., numéro 3.)

— — de délimitation des territoires de Mauborget et de Murist, bailliage de Vuissens, souveraineté de Fribourg, et des territoires d'Arissoles, de Chavannes, bailliage d'Yverdon et de Treytorens, bailliage de Moudon, souveraineté de Berne. Treytorens, 1748 septembre 17. 53/151.

(Manuscrits aux archives d'Etat de Fribourg. Commissariat. Anc. cote. Vuissens, numéro 2, nouv., numéro 129.)

**Bochud**. Ligne géométrique de la délimitation séparant la souveraineté de Berne et le bailliage de Moudon d'avec la souveraineté de Fribourg et le bailliage de Romont, tirée conformément à la plantation de bornes faite en août 1737 suivant le recès de Payerne de septembre 1727. 1749 août. 52/445.

(Manuscrits aux archives d'Etat de Fribourg. Commissariat. Anc. cote. Romont, numéro 1, nouv., numéro 39 A.)

**Chollet de Moudon et Bochud de Fribourg**, commissaires. Plan de séparation entre les territoires de Combremont le Petit et le Grand, bailliage de Moudon, souveraineté de Berne, d'un côté et ceux de Cheiry et Chapelle, bailliage de Surpierre, souveraineté de Fribourg de l'autre, contresigné le 7 juillet 1749 par F. L. Lerber, commissaire général de l'Etat de Berne, et R. Werro, commissaire général de l'Etat de Fribourg. 1749 juillet. 53/230.

(Manuscrits aux archives d'Etat de Fribourg. Commissariat. Anc. cote. Surpierre, numéro 12, nouv., numéro 9 A.)

**Chollet et Bochud**. Plan de la ligne de séparation entre une partie du territoire de Sedeilles et ceux de Villarsbramaz, Dompierre, Prevonloup, Lovattens, Breules et Villarsblegy, bailliage de Moudon, souveraineté de Berne d'un côté, et les territoires de Chatonnaye, Villaz, Lussy, Romont, Billens, Hennens, Villaranon, Sviriez et le Saugy, bailliage de Romont, souveraineté de Fribourg, de l'autre. 1749 août. 54/528.

(Manuscrits aux archives d'Etat de Fribourg. Commissariat. Anc. cote. Romont, numéro 1, nouv., numéro 47.)

**Plan de la ligne de séparation des souverainetés de Berne et de Fribourg** entre les territoires de Brit et de Granges, bailliage de Moudon, d'un côté et le territoire de Mènières, bailliage de Surpierre, de l'autre côté. 1750. 50/147.

(Manuscrits aux archives d'Etat de Fribourg. Commissariat. Anc. cote. Surpierre, numéro 3, nouv., numéro 1.)

- Plan** de la ligne de séparation des souverainetés de Berne et de Fribourg entre les territoires de Sassel d'un côté, et ceux de Ménières, Verdaire, Aumont et Nuilly de l'autre côté. Bornes en 1750. 1750 52/112.  
(Manuscrits aux archives d'Etat de Fribourg. Commissariat. Anc. cote. Surpierre, numéro 5 ou 12, nouv., numéro 1.)
- — de la ligne de séparation entre les territoires de Payerne, souveraineté de Berne et de Middel, bailliage de Montagny, souveraineté de Fribourg. 1750 juillet. 53/76.  
(Manuscrits aux archives d'Etat de Fribourg. Commissariat. Anc. cote. Montagny, numéro 22, nouv., numéro 88 A.)
- Plans** géométriques de la ligne des souverainetés de Berne et de Fribourg séparant la seigneurie de Payerne d'avec la seigneurie de Cugy. 1750 août 26, 27; 1757 août 25, 26, 27. 59/124.  
(Manuscrits aux archives d'Etat de Fribourg. Commissariat. Anc. cote. Estavayer, numéro 66, nouv., numéro 90.)
- Chollet et Bochud**, commissaires. Plan de la ligne de séparation entre le territoire de Payerne, gouvernement du dit lieu, souveraineté de Berne, d'un côté, et le territoire et seigneurie de Cugy, avoyerie d'Estavayer, souveraineté de Fribourg, de l'autre. 1751 août; Morat, 1757 octobre 12. 55/132.  
(Manuscrits aux archives d'Etat de Fribourg. Commissariat. Anc. cote. Estavayer, numéro 6, nouv., numéro 82.)
- Bochud, F.**, Plan de la ligne de séparation entre le territoire de Missy, gouvernement de Payerne, souveraineté de Berne, d'un côté, et ceux de St-Aubin et Vallon, souveraineté de Fribourg, de l'autre. 1752, septembre et octobre. 77—93/102.  
(Manuscrits aux archives d'Etat de Fribourg. Commissariat. Anc. cote. Montagny, numéro 11, nouv., numéro 64.)
- Chollet et Bochud**, commissaires. Plan géométrique de la ligne séparant le territoire de Payerne, souveraineté de Berne, d'un côté, et les territoires de Rueyres, Morens et Bussy, avoyerie d'Estavayer, souveraineté de Fribourg, de l'autre. 1752. Morat, 1753 septembre 26. 54/189.  
(Manuscrits aux archives d'Etat de Fribourg. Commissariat. Anc. cote. Estavayer, numéro 5, nouv., numéro 84.)
- Plan** de la ligne de séparation entre les territoires de Payerne, souveraineté de Berne, de Rueyres, de Morens et de Bussy, souveraineté de Fribourg. 1752. 52/178.  
(Manuscrits aux archives d'Etat de Fribourg. Commissariat. Anc. cote. Estavayer, numéro 5, nouv., numéro 80 A.)
- Chollet et Bochud**, commissaires de Berne et de Fribourg. Plan de la ligne de séparation entre le territoire de Missy, gouvernement de Payerne, souveraineté de Berne, d'un côté, et ceux de St-Aubin et Vallon, souveraineté de Fribourg, de l'autre, levé en septembre et octobre 1752. Morat, 1753 septembre 26. 76/101.  
(Manuscrits aux archives d'Etat de Fribourg. Commissariat. Anc. cote. Montagny, numéro 7, nouv., numéro 50.)
- March** und geometrischer Grundriss von des Käisersfluh bis zur Sensenbrugg. Der gegenwärtige Plan ist zuzufolge der den 30. und 31. juli und 1 augusti 1753 geschehenen Ausmachung und darüber errichteten und ausgewechselten Verbals verifizirt und als durchaus relativ befunden beydezeitig als ein Original in duplo unterschriben worden: Joh. Georg Ernst, alt Landvogt von Laupen, Daxelhoff von Utzingen, alt Landvogt zu Laupen, F. R. Werro, General-Commissär von Freiburg.  
(Manuscrits aux archives d'Etat de Fribourg. Commissariat. Anc. cote. Sensenbrugg, numéro 17, nouv., numéro 86.)

- Chollet et Bochud.** Plan de la ligne de séparation entre les territoires de Granges, bailliage de Moudon, souveraineté de Berne, d'un côté, et de Villeneuve, Vigny, Surpierre et Comin, bailliage de Surpierre, souveraineté de Fribourg de l'autre. 1754 mai. 54/112.  
(2 doubles l'un numéro 23 et l'autre numéro 49. Manuscrits aux archives d'Etat de Fribourg. Commissariat. Anc. cote. Surpierre, numéro 8, nouv., numéros 23 et 49.)
- — Plan de la ligne de séparation entre les territoires de Lucens, Seigneux et Neugnier, bailliage de Moudon, souveraineté de Berne d'un côté, et celui de Ville-Neuve, bailliage de Surpierre, souveraineté de Fribourg, de l'autre, levé par ordre des commissaires généraux de Berne et de Fribourg en avril et mai 1754 et contresigné par les dits commissaires généraux F. L. Lerber et F. R. Werro.  
(Manuscrits aux archives d'Etat de Fribourg. Commissariat. Anc. cote. Surpierre, numéro 9, nouv., numéro 22.)
- — commissaires. Plan de la ligne de séparation entre le territoire et seigneurie de Villars les Moines, souveraineté de Berne, d'un côté et le territoire de Cressier, souveraineté de Fribourg, de l'autre. 1754 juillet 9 et 10. Morat, 1754 juillet 17. 39/158.  
(Manuscrits aux archives d'Etat de Fribourg. Commissariat. Anc. cote. Fribourg, numéro 9, nouv., numéro 118.)
- Carte** régulière et géométrique d'une partie de la paroisse de Châtel St-Denis faite et tirée sur les plans par le commissaire Blanc pour la délimitation de la dime générale appartenant à Leurs Excellences de Berne pour leur château de Vevey d'avec les dîmeries du château et de la cure de Châtel St-Denis. Morat, 1755 septembre 9. 111/127.  
(Manuscrits aux archives d'Etat de Fribourg. Commissariat. Anc. cote. Châtel St-Denis, numéro 1, nouv., numéro 46.)
- Chollet et Bochud,** commissaires. Plan de la ligne de séparation entre les territoires de Villard le Comte, Forel et Cremin, bailliage de Moudon, souveraineté de Berne, d'un côté, et le territoire et seigneurie de Prévondavaux avec ceux de Cheiry, Sensuy et Praz Ratoud, bailliage de Surpierre, souveraineté de Fribourg, contresigné à Neuenegg le 8 mars 1756 par F. Lerber, commissaire général de Berne et R. Werro, ancien Commissaire général de Fribourg.  
(Manuscrits aux archives d'Etat de Fribourg. Commissariat. Anc. cote. Surpierre, numéro 10, nouv., numéros 2 A et 5 A.)
- Rod,** Plan de délimitation entre le territoire d'Orbe, bailliage d'Echallens, souveraineté de Berne et de Fribourg et le territoire d'Agiz et d'Arnex; bailliage de Romainmotiers, et Charvornay, Essert Pittet, Valleyres et Montcherrond, bailliage d'Yverdon, souveraineté de Berne. Orbe, 1756 septembre 15. 119/183.  
(Avec un verbal de délimitation. Manuscrits aux archives d'Etat de Fribourg. Commissariat. Numéro 100.)
- Plan** de la ligne de séparation entre une parcelle du territoire du Brit, bailliage de Moudon et une partie du territoire de Payerne, gouvernement du dit lieu, souveraineté de Berne, des côtés de vent et de bize et le territoire et métairie de Fitigny (= Fétigny), avoierie d'Estavayer, souveraineté de Fribourg. 1757 août. 53—84/150.  
(Manuscrits aux archives d'Etat de Fribourg. Commissariat. Anc. cote. Estavayer, numéro 2, nouv., numéro 24.)

**Chollet et Bochud.** Plan de la ligne de séparation entre les territoires de Granges, bailliage de Moudon, et Brit, gouvernement de Payerne, souveraineté de Berne d'un côté, et le territoire de Ménières, bailliage de Surpierre, et une partie de celui de Fitigny, avoierie d'Estavayer, souveraineté de Fribourg, de l'autre côté, contresigné à Morat le 7 octobre 1757 par F. L. Lerber, Commissaire général de l'Etat de Berne, et N. Edmond Odet, Commissaire général de l'Etat de Fribourg. 1757 août. 54/151.

(Manuscrits aux archives d'Etat de Fribourg. Commissariat. Anc. cote. Surpierre, numéros 3 et 4, nouv., numéros 6 A et 8 A.)

— — commissaires, Plan de la ligne de séparation entre le territoire de Payerne, souveraineté de Berne et le territoire et seigneurie de Cugy, avoierie d'Estavayer, souveraineté de Fribourg. 1757 août. 53/131.

(Manuscrits aux archives d'Etat de Fribourg. Commissariat. Anc. cote. Estavayer, numéro 6 nouv., numéro 74.)

— — Plan de la ligne de séparation entre une partie du territoire de Payerne, gouvernement du dit lieu, souveraineté de Berne, des côtés d'occident et bise, et une partie du territoire et métairie de Fitigny, avoierie de Stavayé, souveraineté de Fribourg des côtés d'orient et vent. 1757 août. 53/74.

(Manuscrits aux archives d'Etat de Fribourg. Commissariat. Anc. cote. Surpierre, numéro 1, nouv., numéro 1.)

— — commissaires. Plan de la ligne de séparation entre le territoire de Villarzel et une partie de celui de Sedeilles, bailliage de Moudon, souveraineté de Berne d'un côté et le territoire de Chatonnaye, bailliage de Romont, souveraineté de Fribourg. 1757, juin. 54/151.

(Manuscrits aux archives d'Etat de Fribourg. Commissariat. Anc. cote. Romont, numéro 4, nouv., numéro 44 A.)

— — commissaires de Berne et de Fribourg. Plan de la ligne de séparation entre le territoire de Trey, gouvernement de Payerne, souveraineté de Berne, d'un côté et ceux de Middles et Chatonnaye, bailliage de Romont, souveraineté de Fribourg, de l'autre. Morat, 1759 août 13. 53/151.

(Manuscrits aux archives d'Etat de Fribourg. Commissariat. Anc. cote. Romont, numéro 5, nouv., numéro 49 A.)

— — commissaire. Plan de la ligne de séparation entre le territoire de Payerne, souveraineté de Berne, d'un côté, et le territoire de Middles, bailliage de Romont, souveraineté de Fribourg, de l'autre côté. 1759, août 13. 53/75.

(Manuscrits aux archives d'Etat de Fribourg. Commissariat. Anc. cote. Montagny, numéro 1, nouv., numéro 175.)

**Plan de la ligne de séparation entre les territoires de Granges, bailliage de Moudon, et Brit, souveraineté de Berne, et le territoire de Ménières, bailliage de Surpierre, et une partie de celui de Fitigny, avoierie d'Estavayer. 1759. 54/152.**

(Manuscrits aux archives d'Etat de Fribourg. Commissariat. Anc. cote. Surpierre, numéro 8, nouv., numéro 10 A.)

**de Crousaz,** commissaire, Copie du plan de la rivière de la Broye et de la ligne de séparation entre le territoire et seigneurie de Trey, souveraineté de Berne, et le territoire de Fitigny, souveraineté de Fribourg. 1760. 87/165.

(Manuscrits aux archives d'Etat de Fribourg. Commissariat. Anc. cote. Surpierre, numéro 2, nouv., numéro 197.)

**Crud, F., et Bochud**, commissaires, Carte régulière et géométrique de separation des territoires d'Oleyres, Dondidier et Chandon le Creux. 1762, mai 17—25. 76/127.

(Manuscrits aux archives d'Etat de Fribourg. Commissariat. Anc. cote. Montagny, numéro 17, nouv., numéro 67.)

**Plan de séparation entre les territoires d'Avenches, d'une part, Dondidier et St-Aubin, d'autre part, faisant suite à la limitation de 1762 depuis l'angle du territoire d'Oleyres lieu dit en Chatel, en l'Isérabloz et aux Biolles jusqu'à la première borne servant à la séparation des territoires d'Avenches, Villars et les Friques en Vailly. Après 1762. 50—93/211.**

(Manuscrits aux archives d'Etat de Fribourg. Commissariat. Anc. cote. Montagny, numéro 15, nouv., numéro 71.)

**de Crousaz**, Daniel Alexandre, de Trey, **Bochud**, François, de Fribourg, commissaires, Plan géométrique de la ligne de séparation entre les territoires de Payerne et de Corcelles, souveraineté de Berne, d'un côté, et ceux de Dompierre, Russy, Montagny, Villarey et Mannens, souveraineté de Fribourg, de l'autre, levé d'ordre de Samuel Steck, commissaire général de la ville de Berne et Beat Nicolas Augustin Müller, commissaire général de la ville de Fribourg. Trey, 1765, novembre 19. 77/158.

(Manuscrits aux archives d'Etat de Fribourg. Commissariat. Anc. cote. Montagny, numéro 3, nouv., numéro 51.)

— — Suite du plan de la ligne de séparation entre les territoires de Payerne et de Corcelles, souveraineté de Berne, d'un côté, et ceux de Dompierre, Russy, Montagny, Villarey et Mannens, souveraineté de Fribourg, de l'autre. 1765, novembre 19. 35—57/216.

(Manuscrits aux archives d'Etat de Fribourg. Commissariat. Anc. cote. Montagny, numéro 26, nouv., numéro 55.)

— — Plan géométrique de la ligne de séparation entre les territoires de Payerne et Corcelles, souveraineté de Berne, d'un côté, et ceux de Dompierre, Russy, Montagny, Villarey et Mannens, souveraineté de Fribourg, de l'autre côté. Trey, 1765, novembre 19. 77/162.

(Manuscrits aux archives d'Etat de Fribourg. Commissariat. Anc. cote. Montagny, numéro 7, nouv., numéro 134.)

— — Plan de la ligne de séparation entre les territoires de Donatire, Avenches et Faoug, souveraineté de Berne, d'un côté, et de Courtion, Villarepos et Chandosset, souveraineté de Fribourg, de l'autre. Avenches, 1766, juillet 8. 53/128.

(Manuscrits aux archives d'Etat de Fribourg. Commissariat. Anc. cote. Fribourg, numéro 1, nouv., numéro 111.)

**Rod, L., et Bochud**, Plan géométrique de la ligne de souveraineté entre les bailliages d'Yverdon, souveraineté immédiate de Berne et Grandson (souveraineté) médiate de Berne et Fribourg. 1774. 32/146.

(Manuscrits aux archives d'Etat de Fribourg. Commissariat. Anc. cote. Grandson, numéro 7, nouv., numéros 91 et 97.)

**de Buman**, Tobie, commissaire général. Ligne entre le bailliage de Montagny et les Anciennes Terres vers Nierlet, Ponthaux et Lichelles. 1783, janvier 16. 99/320.

(Un verbal de délimitation. Manuscrits aux archives d'Etat de Fribourg. Commissariat. Anc. cote. Montagny, numéro 19, nouv., numéro 30.)



**de Kollern**, major de l'école militaire à Zurich, Plan de la délimitation, de la juridiction de la ville de Constance sur le lac du même nom. Rickenbach, 1786, februaril. 28/44.

(Avec un dossier de pièces. Manuscrits aux archives d'Etat de Fribourg. Commissariat. Numéro 96. NB. Constance n'étant pas suisse, il faudrait peut-être exclure cette fixe. Toutefois ce plan contient des environs de Constance qui sont suisses.)

**Schumacher, Fisch, und Jenner**, Geometer, Geometrischer Grundriss des zwischen Bern und Freiburg streitigen Theils des Murten Moooses und umliegenden Oertern, abgezeichnet von Schumacher's Plan des Jahres 1788 durch die Geometer Fisch und Jenner von Bern und wieder abgezeichnet im November 1830 durch Joseph Frölicher, commissaire. 1788 und 1830. 68/98.

(Manuscrits aux archives d'Etat de Fribourg. Commissariat. Anc. cote. Morat, numéro 61, nouv., numéro 144.)

**Carte dressée pour servir à la délimitation du bailliage de Grandson d'avec la seigneurie de la Mothe au bailliage d'Yverdon.** 1798. 59/171.

(Manuscrits aux archives d'Etat de Fribourg. Commissariat. Anc. cote. Grandson, nouv., numéro 96.)

**Plan de délimitation cantonale entre Auboranges (souveraineté de Fribourg) et Essertes (souveraineté de Berne).** Sans date (18<sup>me</sup> siècle). 47/130.

(Manuscrits aux archives d'Etat de Fribourg. Commissariat. Anc. cote. Châtel St-Denis, Rue, numéro 9, nouv., numéro 16.)

— — des limites entre Avenches et Villarepos. Sans date (17<sup>me</sup>—18<sup>me</sup> siècle). 43/60.

(Manuscrits aux archives d'Etat de Fribourg. Commissariat. Anc. cote. Fribourg? numéro 7, nouv., numéro 108.)

— — de la ligne de séparation entre les territoires de Brit et de Granges, souveraineté de Berne, et les territoires de Fitigny et de Ménières, souveraineté de Fribourg. Sans date (18<sup>me</sup> siècle). 53/149.

(Manuscrits aux archives d'Etat de Fribourg. Commissariat. Anc. cote. Numéro 2, nouv., numéro 99.)

— — de la Broye et de la ligne de séparation entre les territoires de Fitigny, souveraineté de Fribourg, et de Payerue, souveraineté de Berne. Sans date (18<sup>me</sup> siècle). 33/53.

(Manuscrits aux archives d'Etat de Fribourg. Commissariat. Anc. cote. Surpierre, numéro 2, nouv., numéro 197.)

— — de la ligne de séparation entre les territoires de Chabrey et de Villard (le Grand), (châtainerie de Cudrefin, souveraineté de Berne) et ceux de Delley et des Friques (bailliage de Montagny, souveraineté de Fribourg). Sans date (milieu du 18<sup>me</sup> siècle). Figure irrégulière.

(Manuscrits aux archives d'Etat de Fribourg. Commissariat. Anc. cote. Montagny, numéro 14, nouv., numéro 181.)

— — de la ligne de séparation formée par le ruisseau du Chandon entre le commun de Donatire, souveraineté de Berne, et la commune de Courtion, souveraineté de Fribourg. Sans date (18<sup>me</sup> siècle). 37/88.

(Manuscrits aux archives d'Etat de Fribourg. Commissariat. Anc. cote. Fribourg, numéro 3, nouv., numéro 114.)

— — de délimitation entre les territoires de Chatonnaye d'un côté, de Villarzel et de Sédailles de l'autre côté, soit le long du ruisseau appelé le Riaux de Lavaux ou de Cuvit. Sans date (18<sup>me</sup> siècle). 50/123.

(Manuscrits aux archives d'Etat de Fribourg. Commissariat. Anc. cote. Romont, numéro 4, nouv., numéro 82 A.)

**Plan de délimitation entre les territoires de Chatonnaye, bailliage de Romont, souveraineté de Fribourg, de Villarzel et de Sédeilles, bailliage de Moudon, souveraineté de Berne, soit le long du ruisseau appelé le Riaux de l'Avaux ou de Cuvit. Sans date (18<sup>me</sup> siècle). 54/151.**

(Manuscrits aux archives d'Etat de Fribourg. Commissariat. Anc. cote. Bomont, numéro 4, nouv., numéro 32 A.)

— — de délimitation entre le territoire de Cheiry, lieux dits Au Praz Cortu, Es Marechets, A la Baumaz, Au bois Gondens, Au Champ Corboz, à l'Essert, souveraineté de Fribourg, et le territoire de Combremont le Grand, lieu dit à la Baumaz, Au Chanex, souveraineté de Berne. Sans date (18<sup>me</sup> siècle). 52/76.

(Manuscrits aux archives d'Etat de Fribourg. Commissariat. Anc. cote. Surpierre, numéro 13, nouv., numéro 75.)

— — de la ligne de séparation entre les territoires de Cheiry et de Prévondavaux, souveraineté de Fribourg, et de Combremont le Petit, souveraineté de Berne. Sans date (18<sup>me</sup> siècle). 52/76.

(Manuscrits aux archives d'Etat de Fribourg. Commissariat. Anc. cote. Surpierre, numéro 11, nouv., numéro 81.)

— — de délimitation des territoires de Chesaupelloz et d'Avry sur Matran d'avec celui de Sédorf au moulin de Courtaney. Sans date (18<sup>me</sup> siècle). 40/103.

(Manuscrits aux archives d'Etat de Fribourg. Commissariat. Anc. cote. Fribourg, numéro 36, nouv., numéro 141.)

**Ligne de séparation entre Domdidier et Avanches. Sans date (18<sup>me</sup> siècle). 89/192.**

(Manuscrits aux archives d'Etat de Fribourg. Commissariat. Anc. cote. Montagny, numéro 16, nouv., numéro 66.)

**Plan de délimitation entre le bailliage de Grandson et la comté de Neuchâtel. Sans date (18<sup>me</sup> siècle). 53/112.**

(Manuscrits aux archives d'Etat de Fribourg. Commissariat. Anc. cote. Grandson, numéro 7, nouv., numéro 136.)

— — de délimitation entre le territoire de Grandcour d'un côté et celui de l'avoierie d'Estavayer soit rière en la Fenettaz des Marchats, en la Fin Derrey Vernez de l'autre côté. Sans date (18<sup>me</sup> siècle). 52—77/75.

(Manuscrits aux archives d'Etat de Fribourg. Commissariat. Anc. cote. Montagny, numéro 18, nouv., numéro 72.)

**Grundriss der Landmarchstreitigkeit zwischen Laupen und Murten auf dem Ulmitzfeld. Ohne Jahrzahl (18. Jahrhundert). 42/61.**

(Manuscrits aux archives d'Etat de Fribourg. Commissariat. Anc. cote. Morat, numéro 6, nouv., numéro 106.)

**Plan de délimitation entre Morat et Fauly(-Faoug). Sans date (18<sup>me</sup> siècle). 90—76/91.**

(Manuscrits aux archives d'Etat de Fribourg. Commissariat. Anc. cote. Morat, numéro 3, nouv., numéro 115.)

— — de la ligne de séparation entre les territoires de Prévondavaux (et non d'Aumont), souveraineté de Fribourg et de Combremont le Petit, souveraineté de Berne. Sans date (18<sup>me</sup> siècle). 53/76.

(Manuscrits aux archives d'Etat de Fribourg. Commissariat. Anc. cote. Surpierre, numéro 11, nouv., numéro 117.)

— — pour servir à la solution de la difficulté relative à la ligne de séparation entre le territoire de Vallon, souveraineté de Fribourg, et celui de Grandcour, souveraineté de Berne. Sans date (18<sup>me</sup> siècle). 34/86.

(Manuscrits aux archives d'Etat de Fribourg. Commissariat. Anc. cote. Montagny, numéro 12 [Estavayer!], nouv., numéro 119.)

- Ottet**, commissaire, Plan de la ligne de séparation des communes de Villarvolard et de Villarbeney et des préfectures de Corbières et de Gruyères avec verbal daté du 21 août 1819. 32/100.  
(Manuscrits aux archives d'Etat de Fribourg. Commissariat. Nouv. cote. Numéro 15 A.)
- Burnier**, Jean Benjamin, commissaire arpenteur, Plan géométrique de la ligne limite entre les territoires des communes de Chapelles, préfecture de Surpierre, canton de Fribourg, et de Combremont le Grand, cercle de Granges, district de Payerne, canton de Vaud. (1828.) 37/149.  
(Manuscrits aux archives d'Etat de Fribourg. Commissariat. Numéro 88.)
- — Plan géométrique de la ligne limite entre les territoires des communes de Cheiry, préfecture de Surpierre, canton de Fribourg et de Combremont le Grand, cercle de Granges, district de Payerne, canton de Vaud. (1828.) 27/132.  
(Manuscrits aux archives d'Etat de Fribourg. Commissariat. Numéro 89.)
- — Plan géométrique de la ligne limite entre le territoire des communes de Nuvilly, préfecture de Surpierre, canton de Fribourg, et de Combremont le Grand, cercle de Granges, district de Payerne, canton de Vaud. (1828.) 42/93.  
(Manuscrits aux archives d'Etat de Fribourg. Commissariat. Numéro 87.)
- Carte** concernant la limite de la vallée des Dappes. 1854. 1:25,000. 36<sup>1</sup>/<sub>2</sub>/77.  
(Copie auf Pausleinwand.)
- Butty et Jordan-Neuchoz**, commissaires arpenteurs, Plan de la ligne limite entre les communes de Vuissens au canton de Fribourg et Denezy au canton de Vaud, lieu dit à la Reigne, rière Vuissens, Au bas de Riaux et en Peney soit Montfriond rière Denezy, ensuite de l'arrangement du 23 et 26 août 1856. 1857, novembre 10 et 11. 52/71.  
(Manuscrits aux archives d'Etat de Fribourg. Commissariat. Numéro 54.)
- Carte** du territoire cédé par la Suisse à la France dans la vallée des Dappes ensuite du traité du 8 décembre 1862. 1:14,400. 55/81.  
(Copie auf Pausleinwand. 4 Stücke.)
- — du territoire cédé par la France à la Suisse le long des pentes de Noirmont, ensuite du traité du 8 décembre 1862. 1:14,400. 55/82.  
(Copie auf Pausleinwand. 4 Stücke.)
- Augenscheinkarte** zum Rechtsstreite betreffend die Kantonsgrenze am Sântis. Photolithographische Vergrößerung von 1:25,000 in 1:10,000. 1895. 31<sup>1</sup>/<sub>2</sub>/31<sup>1</sup>/<sub>2</sub>.  
(Topographisches Bureau.)
- Copie** des plans de la ligne de séparation entre Auboranges, canton de Fribourg, et de Vibroye et Essertes, canton de Berne, par Chollet et Bochud, levés en 1740 et 1741. Copie sans date (19<sup>me</sup> siècle) avant 1840. 49/70.  
(Manuscrits aux archives d'Etat de Fribourg. Commissariat. Anc. cote. Nouv., numéro 110.)
- Plan** de ligne de séparation en Chambochet entre les territoires de Chatel St-Denis (canton de Fribourg) et de Corsier (canton de Vaud). Sans date (19<sup>me</sup> siècle). 34/47.  
(Manuscrits aux archives d'Etat de Fribourg. Commissariat. Anc. cote. Rue, numéro 9, nouv., numéro 20 A.)

**Plan** de la ligne de séparation entre les bailliages de St-Aubin et d'Avenches. Sans date. 64/247.

(Manuscrits aux archives d'Etat de Fribourg. Commissariat. Anc. cote. Montagny, numéro 14, nouv., numéro 58.)

— — de délimitation entre St-Aubin et Missy. Sans date. 27/76.

(Manuscrits aux archives d'Etat de Fribourg. Commissariat. Anc. cote. Montagny, numéro 11, nouv., numéro 69.)

— — de la ligne de souveraineté entre St-Aubin et les territoires de Villars, le Vuilly jusqu'au lac. 65/249.

(Manuscrits aux archives d'Etat de Fribourg. Commissariat. Anc. cote. Montagny, numéro 14, nouv., numéro 59.)

— — et ligne de séparation de Berne et Fribourg rière Rue et Maraçon, Breules et Chavannes. Sans date. 54/77.

(Manuscrits aux archives d'Etat de Fribourg. Commissariat. Anc. cote. Rue, numéro 13, nouv., numéro 146.)

— — du cours du ruisseau de la Biardaz depuis le pont dessus jusqu'en l'Agneber, formant limite entre la commune de Granges, Etat de Fribourg, et l'Etat de Berne, avec le nouveau canal que l'on est convenu d'établir. Sans date. 33—74/79.

(Manuscrits aux archives d'Etat de Fribourg. Commissariat. Anc. cote. Châtel et Rue, numéro 16, nouv., numéro 168.)

— — et ligne de séparation de souveraineté (soit ruisseau du Chandon) entre Fribourg et Berne soit entre Chaudon et Oleyres. Sans date. 38/83.

(Manuscrits aux archives d'Etat de Fribourg. Commissariat. Anc. cote. Montagny, numéro 2, nouv., numéro 67.)

**Chollet et Bochud**, commissaires, Plan de la ligne de séparation entre les territoires d'Arissoles, Chavannes, bailliage d'Yverdon, et de Treytorrens, bailliage de Moudon, souveraineté de Berne, et les territoires de Cheyres et Mauborget, bailliage du dit Cheyres, Murist, bailliage de Vuissens, Franex et Nuvilly, avoyerie d'Estavayer, souveraineté de Fribourg.

(Manuscrits aux archives d'Etat de Fribourg. Commissariat. Anc. cote. Estavayer, numéro 1, nouv., numéro 83.)

— — Plan de la ligne de séparation entre une partie du territoire de Payerne, gouvernement du dit lieu, souveraineté de Berne, des côtés d'occident et bise, et une partie du territoire et métairie de Fitigny, avoyerie de Stavayé, souveraineté de Fribourg, des côtés d'orient et vent relatif au débournement qui en a été fait au mois d'août, contresigné par F. L. Lerber et J. N. Edmond Odet, commissaires généraux des Etats de Berne et Fribourg.

(Manuscrits aux archives d'Etat de Fribourg. Commissariat. Anc. cote. Surpierre [Estavayer], numéro 1, nouv., numéro 28.)

**Plan** et suite de la délimitation renouvelée par les commissaires généraux Jean Frédéric Steck de Berne et Jean Rodolphe Fiwaz de Fribourg par les territoires de Corcelles et Payerne et du bailliage de Montagny en commençant derrière le moulin dessus Corcelles à l'embouchure du ruisseau de Motélon et de là en suivant le dit ruisseau aux Vernex dessous Villarey.

(Manuscrits aux archives d'Etat de Fribourg. Commissariat. Anc. cote. Montagny, numéro 4, nouv., numéro 65.)

**Rudiger, J. A.**, ingénieur, Plan des frontières entre Fribourg et Morat, tendant depuis le grand rocher au ruisseau Merdasson et en suivant les confins de la seigneurie d'Esserts (Wallenried) et le bord de Baume par la Peroteta aux confins de la même seigneurie d'Esserts par le bois jusqu'aux confins de la messellerie de Corcheberlex (Coussiberlé) par la freta du bois Staffis au rocher Chivillier.

(Manuscrits aux archives d'Etat de Fribourg. Commissariat. Anc. cote. Fribourg, numéro 10, nouv., numéro 106.)

**Plan de la ligne de Romont.** Sans date. 74/141.

(Manuscrits aux archives d'Etat de Fribourg. Commissariat. Anc. cote. Romont, numero 6, nouv., numéro 48.)

— — de la ligne de séparation entre les territoires de Vuillienjoux et de Vuillens. Sans date. 46/224.

(Annexe: 1 plan de Vuillienjoux, Sipez et Vuillens. Manuscrits aux archives d'Etat de Fribourg. Commissariat. Anc. cote. Rue, numéro 10, nouv., numéro 88 A.)

**Grenze von Graubünden gegen das Tyrol.** Handzeichnung. 42/120.

**Karte der Kantonsgrenze zwischen Baselland und Aargau, von Olsberg bis zum Asp-Hof.** 1:25,000. 31/43. Lithographie.

**Müller, B.**, Vallée des Dappes. 1:25,000. 30/31<sup>1/2</sup>.

(Atelier de relief topographique de Ed. Beck. Berne.)

#### d. Hypsométrische Karten.

**Carte hypsométrique du Jura.** Paris, 1888. 1:125,000. 22/28.

(Les formes du Terrain par G. de la Noë.)

#### e. Hydrographische Karten.

**Valentin, Fr.**, Reuss, Fluss und Lauf. 1616. 28/51. Handzeichnung von Fr. Valentin.

(Eidgenössisches Generalstabs-Bureau.)

**Tessier, Joh. Casp.**, Gevesteter Rheinstrom und dessen berühmtere Zuflüsse. 1680. 12.

(Mit Karten.)

**Plan welcher anzeigt wie weit die Schwollen auf Berner- und Freiburgerseit hinter Sensenbrug können angelegt werden.** Ohne Datum (18. Jahrhundert). 44/171.

(Manuscrits aux archives d'Etat de Fribourg. Commissariat. Anc. cote. Fribourg, numéro 21, nouv., numéro 122.)

**Détermination de la vitesse du courant pour connaître la quantité d'eau passant par seconde dans le profil de l'Aar à Thalgut entre Thoun et Berne.** 12 septembre 1817. 36/61, Handzeichn.

(Eidgenössisches topographisches Bureau.)

**Hungerbühler, Reg.-R.**, Karte zu «Ueber die Entsumpfung des Saargebiets im Sarganserlande und über Korrektion von Gewässern überhaupt». St. Gallen und Bern, 1845. 48 S. 8.

(Verhandlungen der St. Galler-Appenzeler gemeinnützigen Gesellschaft. Bd. II.)

**Carte esquisse des Bassins des rivières du canton de Neuchâtel.** 12/15.

(Le Rameau de sapin, 1er avril 1874.)

— — hydrographique du Doubs à la Maison-Monsieur. 16/22.

(Le Rameau de sapin, avril 1881.)

— — de la navigation sur le Rhin de Schaffhouse à Constance. Schaffhouse, 1894. 14/47. Lithographiée.

**Isenring, J. B.**, Charte des Laufs des Thur-Flusses mit Angabe der Standpunkte in J. B. Isenring's Thurgengenden. 20/25. Lithographie.

**Reuss-Lauf** durch die freyen Aemter. 44/75. Handzeichnung.

(Eidgenössisches Generalstabs-Bureau.)

**Carte du grand marais de Chablais (Moos-Chablais) dans le bailliage de Morat.** Sans date (17<sup>me</sup> siècle). 1 p. 50/73.  
(Manuscrits aux archives d'Etat de Fribourg. Commissariat. Anc. cote. Morat, numéro 1, nouv., numéro 104.)

### Wasserbaukarten.

- Karte zu «Bericht der Kommission für die Flussverbesserungen im Seeland (Kanton Bern)».** Bern, 1824. 8.
- Kocher, A. J.,** Ingénieur, Carte générale concernant les projets des Corrections de l'Aar, la Thièle, la Broye et l'Emme y compris le dessèchement des marais du Seeland. Berne, Lithographie de Carl Stauffer, 1839. 19/60.
- Karten und Beilagen zu «Denkschrift über den Uferschutz am Rhein».** St. Gallen und Bern. 1854. 8.  
(Stadtbibliothek Zürich.)
- Carte des projets relatifs à la correction des eaux du Jura.** Lausanne, Lithographie de G. Spengler, 1868. 1 : 10,000. 18<sup>1/2</sup>/54.  
(Supplément au numéro 23 de la Gazette de Lausanne du 28 janv. 1868.)
- Verbauung der Gryonne.** 1 : 50,000. Ueberdruck 1894. 26/37.  
(Eidgenössisches topographisches Bureau. Druck der topographischen Anstalt Gebr. Kümmerly, Bern.)
- Aarkorrektion im Haslethal.** Situationsplan. Lithographie von R. Leuzinger. 1 : 20,000. 23/65.
- Culmann, C.,** Karte und Profile zu «Mittheilungen über die Korrektion der Juragewässer». 23 S. 4.  
(Sammelband: Geologische Abhandlungen der Schweiz. Bd. II. Stadtbibliothek Bern. Nat. II. S. 32.)
- Carte de la Correction de la Nolla.** Feuille 1. Avec une photographie du barrage II. Winterthour, topographie de Wurster, Randegger & Cie. 1 : 10,000. 29/85.
- Endiguement de la Gérine.** Carte du bassin hydrographique. 0,340/0,600.  
(A. Gremaud. Notice sur le projet d'endiguement de la Gérine.)

### Seekarten.

- Münster, Seb.,** Carte du lac Léman, tirée de sa chronique. 148/158.
- Alfano, Dominico** Perugino, Vero disegno del Lago di Geneva con i Luoghi chel circondano. (Dédié à Catherine d'Autriche). Vers 1550. 38/45.  
(Cuivre, très rare, coll. Le Fort.)
- Blaeu, Apud** Guilielmum, Lacus Lemani locorumque circumjacentium accuratissima descriptio auctore Jacobo Goulartio Genevensi. XVII<sup>me</sup> siècle. 41/52.  
(Cartouche en haut à gauche: «Benevole Lector etc.», cartouche de titre en bas à droite, cartouche de l'échelle à gauche de celui du titre. Texte hollandais au dos. Cuivre. Rare.)
- Karte, Eine** handschriftliche, des gegenwärtig verschwundenen Giswilersee's (in Obwalden), findet sich im Landesarchiv zu Sarnen. (Der See ist 1761 trocken gelegt und die Karte wohl zu diesem Zwecke aufgenommen worden.)
- (Wagner, L.,** Karte vom Thunersee. — Carte du lac de Thoune. Orientierung nach S. O. Kupferstich von S. Scheuermann. Bern, 1816. 1 : 125,000. 10/17. 8.  
(Tafel IV des Handatlas für Reisende in das Berner Oberland von J. R. Wyss.)
- Guyot, Carte du lac de Neuchâtel.** Lausanne, 1843.  
(Verhandlungen der Schweizerischen Naturforschenden Gesellschaft. Seite 292/298. Guyot, A., Dr. et Professeur, Notice sur la carte du fonds des lacs de Neuchâtel et Morat. Neuchâtel, 1846. 10 p. Fol.)

- Frölich, Hermann**, Kärtchen zu «Der Bodensee und seine Umgebung, sowie das Rheinthal von Rheineck bis zur Viamala». Neu-Ulm, 1871. VI u. 129 S. 8.
- Vierwaldstättersee**, Topographische Karte desselben (3 Farben) im M 1 : 25,000. Eigentümer: Dampfschiffverwaltung. Ausführender Ingenieur: O. Gelpke. Zeichner: Delicati. Luzern, 1873—1874.  
(Wandkarte. 1 Original und 1 Copie, letztere gehört der Tit. Gotthardbahngesellschaft.)
- Gossel, Ph.**, Carte des sondages du Lac Léman levée en 1873. 1 : 25,000. 40/69.  
(Eidgenössisches Generalstabs-Bureau. Ueberdruck 1874. Equidistances: pour le terrain 8 mètres, pour la partie souslacustre 10 mètres. — Atlas Siegfried, feuilles 438 bis, 438 ter, 440, 440 bis.)
- Stoudel, A.**, 2 Karten zu «Welche wahrscheinliche Ausdehnung hatte der Bodensee in der vorgeschichtlichen Zeit?». Lindau 1874. 20 S. 4.  
(Schriften des Vereins für Geschichte des Bodensees und seiner Umgebung.)
- Karte mit der Aufschrift Luzern**. Umfasst: Sursee bis Zug und Aegeri. Sarnen bis Flüelen. Den ganzen Zuger-, Sempacher- und Vierwaldstätter-See. Schraffirmethode. Mit Angabe der geographischen Länge und Breite. 1 : 100,000. 35/45.  
(Signirt: Eidgenössisches Generalstabsbureau. Ueberdruck 1876. [Nach der Dufourcarte.]
- Pictet, Ed.**, Carte du lit du lac de Genève. Lausanne, 1877.  
(Verhandlungen der Schweizer. Naturforschenden Gesellschaft. S. 49. 50.)
- Mouvements de terrains**. Carte topographique du lac de Morat. Fribourg. lithographie de Lang & Cie., 1880. 220/325.  
(Revue scientifique suisse. Vol. IV.)
- Carte à vol d'oiseau des lacs italiens: Lac Majeur, Lac de Lugano et Lac de Côme**. Zurich, chromolithographie d'Orell Füssli & Cie., 1885. 20/34.  
(Publiée par la société de navigation du lac de Lugano.)
- — à vol d'oiseau des Lac italiens: Lac Majeur, Lac de Lugano et Lac de Côme. Zurich, chromolithographie d'Orell Füssli & Cie., 1887. 20/34.  
(Publiée par la société de navigation du lac de Lugano.)
- — à vol d'oiseau des Lacs italiens: Lac Majeur, Lac de Lugano et Lac de Côme. Avec vues diverses. Lugano, 1889. La carte seule: 13<sup>1</sup>/<sub>2</sub>/20<sup>1</sup>/<sub>2</sub>. La carte avec les vues: 32/37. Chromolithographie.
- Gerster, J. S.**, Hydrographische Karte des Bodensees. Basel, 1889. 4 S. Gr. 4.  
(Geographische Nachrichten.)
- Karte des Vierwaldstättersees**. Zeichnung, Ausführung und Verlag von Ed. Gäbler. Geographisches Institut, Leipzig. Ed. Gäbler's Spezial-Atlas. Bd. I, Nr. 63. Leipzig, 1891. 1 : 125,000. Innen Randleiste. 18<sup>1</sup>/<sub>2</sub>/24.  
(Stich. Schraffirmethode. Angabe der geographischen Länge und Breite. Gewässer blau, Ortschaften roth, zahlreiche Ortsnamen mit Höhenangabe in Meter über Meer. Emmen bis Sattel, Immensee bis Steinalpbrissen, Sattel bis Flüelen. Ist ein Blatt aus vorbenanntem Atlas, das aber einzeln verkauft wird.)
- Tiefenkarte** des Bodensees. Photographische Reduktion der schweizerischen und badischen Originalaufnahmen, bearbeitet durch das topographische Bureau, 1893. Photolithographie von Gebr. Kümmerly. 1 : 500,000. 2 Bl. zusammen 51/140.

- Carte à vol d'oiseau des Lacs Italiens, avec 2 panoramas du Generoso et 2 vues de Bellagio et des Iles Borromées.** 1894. 19/31.
- — de la Navigation sur le Lac Léman. Genève, Ed. Labarthe & Cie., édition, 1894. 17/30.
- Wagner, L., Uebersichtskarte vom Vierwaldstättersee und Umgebung.** 1894. 1 : 187,500. 20/27<sup>1/2</sup>.  
(Eigenthum der Dampfschiffgesellschaft des Vierwaldstättersees.)
- Bodenseekarte.** Lithographie und Druck von Gebr. Kümmerly 1895. Herausgegeben von der Vollzugskommission für die Erstellung einer Bodenseekarte Baden, Baiern, Oesterreich, Württemberg, Schweiz, und ausgeführt vom topographischen Bureau Bern. 3 Farben. 1 : 50,000. 68<sup>1/2</sup>/160.  
(Forel, F., A., Carte hydrographique du lac Léman. Genève, 1886. <sup>1/4</sup> et 1 p. 8. Verhandlungen der Schweizer. Naturforschenden Gesellschaft. S. 89. Comptes rendus. P. 169/170.)
- Carte du lac des Quatre-Cantons et les environs.** E. Wagner, Kartograph, Zürich. 1 : 187,500 20/27.  
(Eigenthum der Dampfschiffgesellschaft des Vierwaldstättersees.)
- — du lac des Quatre-Cantons, publiée par E. Labarthe & Cie. à Genève. Genève. 18/25.  
(Terrain en brun.)
- — des Lacs des Quatre-Cantons et de Zoug, publiée par la Société des bateaux à vapeur réunie. Lucerne. 23/32.  
(Terrain en brun, lacs coloriés.)
- Karte der Dampfschiffahrt auf dem Thuner- und Brienersee.** 1 : 200,000. 15/33. Mit Plan von Interlaken. 1 : 26,000. 8<sup>1/2</sup>/14. Zürich, Lithographie Rüegg & Schaufelberg.
- Uebersichtskarte vom Vierwaldstättersee und Umgebung.** E. Wagner, Kartograph, Zürich. 1 : 187,500. 20/27.  
(Eigenthum der Dampfschiffgesellschaft des Vierwaldstättersees.)
- 43 Illustrationen und 3 Karten zu «Der Zürichsee».** Zürich. 94 S. 8.  
(Band 19—20 der Reisebibliothek: «Städte-Bilder und Landschaften aus aller Welt».)
- 43 Illustrations et 3 cartes de «Le lac de Zurich et ses rives».** Zurich. 91 p. 8.  
(Volume 19—20 des Villes et Paysages du monde entier.)

### ζ. Geologische und geognostische Karten.

- Naterer, Fr. Xav. M. Dr., Karte vom Leukerbad zu «Beschreibung der Mineral-Wässer des Leuker-Bades samt dessen Ursprung, Wirkungen und Gebrauch».** Sitten, Seb. Naterer, 1769. VI und 161 S. Kl. 8.
- Studer, S. G., Profil der Berge nebst übriger Umgebungen unten am Fallenboden zwischen Art und Lowerz, gezeichnet 29. Juny 1807.** 17/95. Feder- und Tuschkizze.  
(S. A. C. Bern.)
- — Profil der Fallenbodenfluh, des Rigi-Kulm und des Zugersees (29. Juni 1807?). 17/47. Feder- und Tuschkizze.  
(S. A. C. Bern.)
- Merian, Peter, Karte und Steintafel zu «Uebersicht der Gebirgsbildungen von Basel».** Basel, 1821. 8.



- Hugi, F. J.**, Der Unteraargletscher mit seinen Verzweigungen. Aus dem grossen detaillirten Plane zusammengezogen. 1830. 17/26 Colorirt.  
(Hugi: Naturhistorische Alpenreise, 1830.)
- Studer, G.**, Profilkarte des Triftgletschers und seiner Umgebung. 1839. 10/16. Bleistift- und Tuschskizze, 1835/1840.  
(S. A. C. Bern. Studer, G., Skizzenbuch.)
- Escher v. d. L.**, Karte des Kantons St. Gallen (Arbeiten am Sentis). St. Gallen, 1854.  
(Verhandlungen der Schweizer. Naturforschenden Gesellschaft S. 40.)
- Lang**, Geognostische Karte der Umgebung von Solothurn. Bern, 1858.  
(Verhandlungen der Schweizer. Naturforschenden Gesellschaft S. 55—57.)
- Müller, Alb.**, Vorlegung der geognostischen Karte des Kantons Basel und der angrenzenden Gebiete. Mit 1 Tafel. Basel, 1861. 87 S. 8.  
(Verhandlungen der Naturforschenden Gesellschaft Basel S. 65—152.)
- Lang, F.**, Karte zu «Solothurn und seine Umgebung». Eine geologische Skizze. Solothurn, 1863. 32 S. 4.  
(Programm-Beilage der Kantons-Schule in Solothurn.)
- Längen- und Höhenprofile** der Gipfel des Silvrettagebietes. 1866. 1 : 10,000 und 1 : 20,000. 8/23. Lithographie.  
(Jahrbuch des S. A. C. Bd. III, Beilage.)
- Desor, E.**, Lettre à Monsieur le Docteur Guillaume, Président de la Commission d'éducation municipale de Neuchâtel (avec un profil géologique). Combe-Varin, 1866. 25/34. Autographie E. Desor.  
(Stadtbibliothek Bern.)
- Carte** esquisse des environs de Boudry. (Le gypse de Boudry.) 14/14.  
(Rameau de sapin, février 1868.)
- Profil** des couches asphaltiques entre les Bois de Croix et St-Aubin. 22/30.  
(Le Rameau de sapin, février 1869.)
- Balmhorn**, Geologisches Profil von E. von Fellenberg. Bern, 1872 8/12. Lithographie.  
(Jahrbuch des S. A. C. Bd. VIII, S. 200.)
- Schobinger, Dr., Prof. Kaufmann, Dr. Stierlin.** Geologische Karte des Pilatus, Lopper und Rigi. Für die Landesausstellung in Zürich von der Sektion Pilatus des S. A. C. als Wandkarte besorgt. Luzern, 1872—1873. 1 : 25,000. 1,80/1,05.  
(Eigenthum der Sektion Pilatus.)
- Stapf, Dr.**, und topographische Abtheilung der Gotthardbahn (Chef: Ingenieur Gelpke). Geologische Karte des grossen Gotthardtunnels (Längsschnitt, Horizontalschnitt und Grundriss). 1872—1880. 1 : 200. 37/75.  
(Im Auftrag der Tit. Gottharddirektion und Eigenthum der G. B. Gesellschaft.)
- Profil** des Sonnenbergsturzes. Zeichnung von Baltzer. Bern, 1874. 3/3. Textholzschnitt.  
(Jahrbuch des S. A. C. Bd. X, S. 420.)
- Gebiet**, Erratisches, an Rigi und Umgebung. 1 : 100,000. 21/30<sup>1/2</sup>.  
(Eidgenössisches Generalstabsbureau. Ueberdruck 1875.)
- Miller, Dr. K.**, Karte zu «Das Molassemeer in der Bodenseegegend». Lindau, 1876. 77 S. 4.  
(Schriften des Vereins für Geschichte des Bodensees mit seiner Umgebung. Bd. VII.)

- Durchschnitt** durch das Berner-Hochgebirge. I. Vom Westfuss der südlichen Walliser Alpen bis an den Südfuss der Stockhornkette. Geologisches Profil von G. Ischer. Chromolithographie von F. Lips. 1877. 13/77.  
(Jahrbuch des S. A. C. Bd. XIII, Beilage 2.)
- — durch die Berner-Hochgebirge. II. Vom Westfuss der Centralmasse des Finsteraarhorns bei Gampel bis zu den Spiegärten im Diemtigthal. Geologisches Profil von G. Ischer. Chromolithographie von F. Lips. 1877. 15/81.  
(Jahrbuch des S. A. C. Bd. XIII, Beilage 3.)
- — durch die Berner-Alpen. III. Nordabfall der Lohner-Wildstrubel- und Wildhornkette. Parallel-Profil der Hochgebirgswand von Adelboden, Leuk und Lauenen. Geologisches Profil von G. Ischer. Chromolithographie von F. Lips. Bern, 1877. 12/79.  
(Jahrbuch des S. A. C. Bd. XIII, Beilage 4.)
- Profil** des Hautes-Alpes vaudoises des Dents de Morcles à l'Oldenhorn du Signal de Lausanne. Skizze von G. Beraneck. 1881. 5/23. Zinkographie.  
(Jahrbuch des S. A. C. Bd. XVII, S. 40.)
- Schardt, Hans**, Carte géologique du Pays d'Enhaut vaudois. Report sur pierre de la feuille IX de la carte topographique du Canton de Vaud. Lausanne, imprimerie Chappuis, 1881—1883. 1 : 50,000. 25/34.  
(Coloriée géologiquement.)
- Röllier, L.**, Carte géologique des environs de St-Imier. Carte structurale, levée de 1885 à 1890. 1 : 25,000. 48/70.  
(Beilage zu Bd. VIII Supplement I der Beiträge zur geologischen Karte der Schweiz. Ueberdruck vom Siegfried-Atlas. Druck der topographischen Anstalt Winterthur.)
- Profil** durch den Nordabfall der Centralalpen, nach A. Heim. 1886. 1 : 250,000. 6/17. Textholzschnitt.  
(Zeitschrift des Deutschen und Oesterreichischen Alpen-Vereins. Bd. XVII, S. 20.)
- Carte** des Mines de Bex, par E. de Vallière. Lausanne, 1887. 1 : 12,500. 31/42.  
(Bulletin de la société vaudoise des ingénieurs et des architectes.)
- Kaufmann, Fr. J.**, Karte zu «Geologische Skizze von Luzern und Umgebung». Luzern, 1887. 12 S. 4.  
(Programm-Beilage der Kantons-Schule in Luzern.)
- Profil** des obern Reichenbachfalls. Skizze von A. Baltzer. 1887. 3/6. Zinkographie.  
(Jahrbuch des S. A. C. Bd. XXIII, S. 508.)
- Carte** orogéologique du Jura franco-suisse. Paris, 1888. 1 : 500,000. 53/72. Lithographie.  
(Le Jura par Charles Clerc, Capitaine-Adjudant-Major.)
- Portion** du Jura bernois. Paris, 1888. 1 : 50,000. 28/43.  
(Les formes du terrain par G. de la Noë.)
- Profil** du Sommet du Mont-Blanc et de l'arête sous-glaciaire, direction Nord-Sud, d'après M. Imfeld. Paris, année 1891. 4/9. Zinkographie.  
(Annuaire du Club Alpine français. Vol. XVIII, p. 448.)
- — du Sommet du Mont-Blanc, direction Ouest-Est montrant les crevasses existant en 1882, d'après un croquis de M. H. Duhamel. Paris, année 1891. 4/9.  
(Annuaire du Club Alpine français. Vol. XVIII, p. 463.)

- Brun, A.**, Carte de la région du Sabbro à Olivine d'Arolla. Topographie-Ueberdruck vom Siegfried-Atlas. Druck v. Kümmerly, 1894. 12<sup>1</sup>/<sub>2</sub>/14<sup>1</sup>/<sub>2</sub>.
- Schmidt, C.**, Der Rhonegletscher und seine Eisbewegung 1874 und 1892. Ausgeführt vom topographischen Bureau. 1894. 1:20,000. 18/23. Lithographie.
- Aeppli, A.**, Geologische Karte des Gebietes zwischen Zürichsee und Zugersee unter Mitbenützung der Arbeiten von Escher von d. Linth, Gutzwiller, Kaufmann, Heim. Topographie vom Siegfried-Atlas. Ueberdruck. Druck von J. Schlumpf, Winterthur. 48/70.  
(Beilage zu Lieferung 34 der Beiträge zur geologischen Karte der Schweiz. Tafel III.)
- Brunner v. Wattenwyl, C.**, Karte, Ansicht und Profile zu «Geognostische Beschreibung der Gebirgsmasse des Stockhorns». 4.  
(55 Seiten mit Karten. Sammelband: Geologische Abhandlungen über die Schweiz. III. Stadtbibliothek Bern. Nat. II. 32.)
- Brunner, C.**, Carte et plusieurs coupes «Aperçu géologique des environs du lac de Lugano». 18 p. 4.  
(Sammelband: Geologische Abhandlungen über die Schweiz. Stadtbibliothek Bern. Nat. II. 32.)
- Buch, de, Léopold.** Engadine, avec croquis et coupe géologique. Environ 1:77,000. 28/50.
- Favre, Alf.**, Karten zu «Considérations géologiques sur le mont Salève et sur les terrains des environs de Genève». 114 p. 4.  
(Sammelband: Geologische Abhandlungen über die Schweiz. III. Stadtbibliothek Bern. Nat. II. 32.)
- Lardy, Ch.**, Karten zu «Essai sur la constitution géognostique du St. Gotthard». 82 p. 4.  
(Sammelband: Geologische Abhandlungen über die Schweiz II. Stadtbibliothek Bern. Nat. II. 32.)
- Maillard, G.**, Karte zu «Invertébrés du Purbeckien du Jura». Monographie. (Dazu ein Supplement von 24 S. mit 1 Steintafel und von 22 S. ohne (?) Tafel. Genf, 1884; Basel und Berlin. 159 S. Gr. 4.  
(Beilagen: 3 Steintafeln. [Aus: Abhandlungen der schweizerischen paläontologischen Gesellschaft].)
- Pasquier, Du, Léon**, Karte der fluvioglacialen Ablagerungen in der Nordschweiz. Karte I zu dem Werke: Ueber die fluvioglacialen Ablagerungen in der Ostschweiz von L. du Pasquier. Druck der topographischen Anstalt in Winterthur. 1:100,000. 32/82.
- — Der Niederterrassenschotter ausserhalb der innern Moränen. Karte II des Werkes: Ueber die fluvioglacialen Ablagerungen in der Ostschweiz von L. du Pasquier. Ueberdruck von der topographischen Anstalt in Winterthur. 1:250,000. 26/35.
- Renevier, E.**, Karten zu «Mémoire géologique sur la perte du Rhône et ses environs». 4.  
(71 Seiten. Sammelband: Geologische Abhandlungen der Schweiz. II. Stadtbibliothek Bern. Nat. II. 32.)
- Seybert, Montblanc-Gebirge**, carte géologique coloriée. Nach Raymond. 15/19.  
(Gestochen von J. Birmelin.)
- Stutz, U.**, Karte zu «Ueber die Lägern». Ein Beitrag zur Geologie des Kantons Zürich. (An die Züricher Jugend auf das Jahr 1864). 4.  
(37 Seiten. Sammelband: Geologische Abhandlungen über die Schweiz. Stadtbibliothek Bern. Nat. II. 32.)

7. **Historische und archäologische Karten.**

**André, Rich.**, ethnographische Karte von Graubünden. 1885/1886. S. 407. 1:800,000.

(Mittheilungen des Vereins für Erdkunde in Leipzig.)

8. **Post-, Eisenbahn- und Telegraphen-Karten.**

**Plan comparatif des gares à la Servette, à la Prairie et à Cornavin.** 1848. 1:6250. 387/610. Lithographie.

**Pressel und Kaufmann**, 17 Tafeln zu: Bau des Hauensteintunnels. Basel, 1860. Gr. Fol.

**Wetli**, Topographische Aufnahmen im M. 1:10,000 von Luzern, Chiasso und Giubiasco-Pino. Zwischen 1860 und 1870.

(Im Auftrag wahrscheinlich des Gotthardbahnausschusses, zur Zeit im Besitz der Gotthardbahn-Direktion.)

**Magenat-Gloor**, Carte spéciale du chemin de fer de Lausanne-Fribourg-Berne. Lausanne, 1863. 1:100,000. 16/91.

(Lithographie L. Magenat.)

**Gotthardbahn**, Begründung der Distanztabelle und graphische Darstellung der Verkehrsgebiete. (Nachtrag zum kommerziellen Gutachten.) Basel, Druck von C. Schultze, 1864. III 43. 32/54.

(Karten der Schweiz 13. Karten von Central-Europa 13. Typographie und Lithographie. Baudepartement Basel.)

**Splügenbahn**. Situationsplan der Eisenbahnlinie von Chur bis Chiavenna. 1871/1872. 1:50,000. 42/130. Mit Längensprofil. 57/215

(Lithographie R. Leuzinger.)

**Gotthardbahn**, Topographische Abtheilung der, (Chef: Ingenieur Gelpke). Topographische Karte Zug-Arth und Luzern-Goldau-Silenen. 1872/1876. 1:5,000.

(Im Auftrag der Gottharddirection und zur Zeit in deren Besitz.)

**Abtheilung**, Topographische, der Gotthardbahn (Chef: Ing. Gelpke), Kotirte Katasteraufnahmen des ganzen Gebietes der Gotthardbahn, auch speziell bei Luzern im M. 1:2,500 und 1:2,000. 1873 bis 1876.

(Im Auftrag der Gotthardbahn-Direktion und zur Zeit in deren Besitz.)

**Chemin de fer à voie étroite de Genève à Lausanne par le pied du Jura avec embranchements sur Nyon et sur Morges.** Mai, 1875. 1:250,000. 314/410.

(Autogr. chez G. Spengler.)

**Moschell, J.**, Chemin de fer régional sur le versant sud-est du Jura. Section genevoise. 1875. Avant-projet: Plan et profil en long 1:25,000. 314/614. Autogr.

**Uebersichtskarte** des Eisenbahnnetzes der schweizerischen Nordostbahn. Mai, 1875. 41/65. Ueberdruck.

**Schüler, Ernest**, Ansichten und 1 Karte zu «Le Jura bernois, ses chemins de fer, sa population, son histoire et ses institutions». Bienne, 1877. 178 p.

**Karte** der Gotthardbahn. Nach dem endgültigen Eisenbahn-Tracé und im Auftrage der St. Gotthard-Direktion reducirt aus Dufour's Karte der Schweiz. Winterthur, Wurster & Randegger, 1880. 1:100,000. 25/162. Lithographie.

(Stadtbibliothek Zürich. Wurster, Randegger & Cie.)

- Aubin, Marc.**, Carte des lignes à voie étroite de Genève St-Julien, Genève Fernex, Genève Chancy, Genève Douvaine (imprimée au dos). Imprimerie Lanz, 1882. 300/365. Autographie.
- — Réseau cantonal des chemins de fer à voie étroite. 1882. 1 : 80.000. 312/390. Autographie.
- Mengold, F.**, Karte von Graubünden von Randegger. 1 : 600,000. 22/33 zu «Höhen- und Längenangaben für die Postrouuten, Bad- und Luftkurorte in Graubünden». Mit der neuesten Karte nebst Gebirgsführerstationen- und Clubhütten-Verzeichniss. Chur, Jul. Rich, 1882. 82 S. 9<sup>1</sup>/<sub>2</sub>/13<sup>1</sup>/<sub>2</sub>.
- Traversée** du Simplon par un chemin de fer. Etudes de 1882. Carte générale, établie par C. Frey, ingénieur, dessinée par Louis Ossent, reprod. photolithograph. etc. Imprimée par G. Kümmerly. 1 : 80,000. 64/113.  
(Nach den eidgenössischen und italienischen Aufnahmen.)
- Plan** des voies d'acier à la gare des Vollandes publié par l'association commerciale et industrielle genevoise. Genève, Lithographie Brumm Knecht, 1882. 1 : 2,500. 193/267.
- Gare** des voyageurs et des marchandises aux Vollandes. Plan au 1 : 2,000. 1885. 194/438. Lithographie.
- Karte** der Gotthardbahn, Zürich, 1887. Colorirt.
- Lageplan** der Bürgenstock-Drahtseilbahn und der elektrischen Kraftleitung. Textzinkotypie aus der Schweizerischen Bauzeitung. St. Gallen, 1883. 1 : 50,000. 11/11.  
(Die Alpenwelt. Bd. I S. 113.)
- Chemin de fer** régional sur le versant sud-est du Jura vaudois. Carte annexée au rapport d'expertise de M. M. les ingénieurs Dumur, Moser et de Stockalper. Lausanne, Lithographie J. Chappuis, 1889. 1 : 50,000. 32/45.  
(Rapport sur le chemin de fer du versant sud-est du Jura vaudois. Rapport sur pierre de la feuille VII—VIII de la carte topographique du canton de Vaud.)
- Carte** du réseau des chemins de fer du Jura-Berne-Lucerne. Berne, Xylographie A. E. Ulmer & Cie., 1889. 12<sup>1</sup>/<sub>2</sub>/21.  
(Gravée sur bois.)
- Carte**. Chemin de fer à voie de 1 m et crémaillère Viège-Zermatt. Vve Charles Dunod, éditeur, 4 q, quai des Augustins, Paris. Reproduite d'après la carte topographique de la Suisse. Paris, 1890. 1 : 100,000. 18/53.  
(Revue générale des chemins de fer. Vol. XIII, 2me sem. d'août 1890.)
- Drahtseilbahn** Biel-Leubringen. Ueberdruck 1891. 1 : 100,000. 20/29.
- Becker, F.**, Entwicklung der Gotthardbahnlinie bei Gurtellen-Wassen. Reduktion des Originalplans 1 : 1,000 durch Phototypie in 1 : 5,000 durch Brunner & Hauser in Zürich. 1893. 28<sup>1</sup>/<sub>2</sub>/1.
- Jura-Simplon**. Railway, Western Switzerland. Zürich, Chromolithographie Frey und Conrad, 1893. 26/45.  
(Tableau affiche Switzerland.)
- Karte** der Brünigbahn. 1 : 220,000. 9/15.  
(Europe illustrée nos. 91 und 92.)
- Eisenbahnen**, Schweizerische. Centralbahn I, II, III, V. Situationsplan und Längenprofile. J. Wurster & Cie.  
(Aus der schweizerischen polytechnischen Zeitschrift.)
- Chemins de fer** de l'ouest de la Suisse. I. Embranchement de Lausanne. II. Section Morges-Lausanne-Yverdon. Lithographie Spengler. 1 : 50,000. 25/40, 25/58, 25/41, 24<sup>1</sup>/<sub>2</sub>/54<sup>1</sup>/<sub>2</sub>.

- Uebersichtskarte** der Gotthardbahn. Zürich, Chromolithographie Rüegg & Schaufelberger. 1 : 500,000. 14<sup>1</sup>/<sub>2</sub>/51.
- Uebersichtskarte, Topographische, der ganzen Gotthardbahn (3 Farben).** Luzern, 1873—1875. 1 : 25,000. 50 S. (40 Luzern-Pino-Locarno, 10 Lugano-Chiasso.) 28/35 zusammenlegbar.  
(Eigentümer: Gotthardbahngesellschaft. Ausführender Ingenieur: O. Geipke mit den Zeichnern Bovida, Delicati, Galli etc. Die Karte wurde aus den Katasterplänen und den topographischen Aufnahmen der Gotthardbahn reducirt und zusammengestellt, und die höheren Thalgehänge den Originalien der Siegfriedkarte unter Vergrößerung des Massstabes entnommen. Die Eisenbahnlinie ist in roth, für die bereits im Betrieb stehenden Tessinerthalbahnen in schwarz eingezeichnet.)
- Gotthardbahn, Situationspläne.** Sammlung einzelner Blätter. 1 : 10,000.
- St-Gothard, Carte explicative du relief du chemin de fer transalpin du St-Gothard.** Lucerne, E. Wagner, atelier cartographique. 1 : 250,000. 28/43. Lithographie.
- Carte des réseaux du Jura-Berne-Lucerne et de la Suisse Occidentale (Jura-Simplon).** 1 : 500,000. 36/36.  
(Auszug aus der kleinen offiz. Eisenbahnkarte der Schweiz von Kümmerly.)
- — des chemins de fer du Salève. Genève, Briquet & fils, éditeurs. 1 : 50,000. 18/21.  
(Etablissement topographique Winterthur.)
- Schynige-Platte, Karte und Tracé der Schynige-Platte-Bahn.** Chromolithographie von A. Schüler und C. Lips, Bern. 1 : 25,000. 21/30.  
(Bernische Gesellschaft für Specialbahnen, Pümpin und Herzog.)
- Situationsplan der bernischen Staatsbahn.** Winterthur, Wurster, Randegger & Cie. 1 : 100,000. 24/63.  
(Schweizerische polytechnische Zeitschrift. Bd. XV.)
- Tramway du Trait aux Planches (Montreux).** 1 : 10,000. 24/34.
- — électrique, Orbe-Chavornay. Lausanne, Lithographie J. Chappuis. 1 : 50,000. 14/18.

*Eisenbahnstudien und Projekte erstellt durch Vermittlung  
des eidgenössischen topographischen Bureaus.*

- Projet de route et de voie ferrée Neuchâtel-Boudry par la rive du lac.** 1884. 1 : 100,000. 8/11.  
(Report de la feuille XII.)
- Eisenbahnprojekt Chur-Thusis-Maloja-Chiavenna.** 1885. 1 : 250,000. 34/60.  
Ueberdruck.
- Eisenbahnprojekt Davos-Samaden,** bearbeitet nach der Dufourkarte mit Bewilligung des eidgenössischen topographischen Bureaus, in der Nummer vom 23. Februar 1889 der schweizerischen Bauzeitung. 10/17.
- Uebersichtskarte zu der Konzessionsbewerbung Schaffhausen-Feuerthalen (Kantonsgrenze).** 1 : 100,000. 16/25.  
(Ueberdruck 1889 aus Blatt III.)
- Carte du chemin de fer Lausanne-Echallens-Bercher.** Berne. 1 : 100,000. 12/33.  
(Bureau topographique fédéral. Report sur pierre 1890.)
- Projekt der Zermatter-Hochgebirgs-Bahnen Gornergrat und Matterhorn.** Konzessionsgesuch vom 22. August 1890. 1 : 50,000. 30/30.  
Ueberdruck 1890.

- Aubin, Marc.**, Carte des lignes à voie étroite de Genève St-Julien, Genève Fernex, Genève Chancy, Genève Douvaine (imprimée au dos). Imprimerie Lanz, 1882. 300/365. Autographie.
- — Réseau cantonal des chemins de fer à voie étroite. 1882. 1 : 80.000. 312/390. Autographie.
- Mengold, F.**, Karte von Graubünden von Randegger. 1 : 600,000. 22/33 zu «Höhen- und Längenangaben für die Poststrouen, Bad- und Luftkurorte in Graubünden». Mit der neuesten Karte nebst Gebirgsführerstationen- und Clubhütten-Verzeichniss. Chur, Jul. Rich, 1882. 82 S. 9<sup>1</sup>/<sub>2</sub>/13<sup>1</sup>/<sub>2</sub>.
- Traversée** du Simplon par un chemin de fer. Etudes de 1882. Carte générale, établie par C. Frey, ingénieur, dessinée par Louis Ossent, reprod. photolithograph. etc. Imprimée par G. Kümmerly. 1 : 80,000. 64/113.  
(Nach den eidgenössischen und italienischen Aufnahmen.)
- Plan des voies d'acier à la gare des Vollandes** publié par l'association commerciale et industrielle genevoise. Genève, Lithographie Brumm Knecht, 1882. 1 : 2,500. 193/267.
- Gare des voyageurs et des marchandises aux Vollandes.** Plan au 1 : 2,000. 1885. 194/438. Lithographie.
- Karte der Gotthardbahn**, Zürich, 1887. Colorit.
- Lageplan** der Bürgenstock-Drahtseilbahn und der elektrischen Kraftleitung. Textzinkotypie aus der Schweizerischen Bauzeitung. St. Gallen, 1883. 1 : 50,000. 11/11.  
(Die Alpenwelt. Bd. I S. 113.)
- Chemin de fer régional sur le versant sud-est du Jura vaudois.** Carte annexée au rapport d'expertise de M. M. les ingénieurs Dumur, Moser et de Stockalper. Lausanne, Lithographie J. Chappuis, 1889. 1 : 50,000. 32/45.  
(Rapport sur le chemin de fer du versant sud-est du Jura vaudois. Rapport sur pierre de la feuille VII—VIII de la carte topographique du canton de Vaud.)
- Carte du réseau des chemins de fer du Jura-Berne-Lucerne.** Berne, Xylographie A. E. Ulmer & Cie., 1889. 12<sup>1</sup>/<sub>2</sub>/21.  
(Gravée sur bois.)
- Carte.** Chemin de fer à voie de 1 m et crémaillère Viège-Zermatt. Vve Charles Dunod, éditeur, 4 q, quai des Augustins, Paris. Reproduite d'après la carte topographique de la Suisse. Paris, 1890. 1 : 100,000. 18/53.  
(Revue générale des chemins de fer. Vol. XIII, 2me sem. d'out 1890.)
- Drahtseilbahn Biel-Leubringen.** Ueberdruck 1891. 1 : 100,000. 20/29.
- Becker, F.**, Entwicklung der Gotthardbahnlinie bei Gurtellen-Wassen. Reduktion des Originalplans 1 : 1,000 durch Phototypie in 1 : 5,000 durch Brunner & Hauser in Zürich. 1893. 28<sup>1</sup>/<sub>2</sub>/1.
- Jura-Simplon.** Railway, Western Switzerland. Zürich, Chromolithographie Frey und Conrad, 1893. 26/45.  
(Tableau affiche Switzerland.)
- Karte der Brünigbahn.** 1 : 220,000. 9/15.  
(Europe illustrée nos. 91 und 92.)
- Eisenbahnen**, Schweizerische. Centralbahn I, II, III, V. Situationsplan und Längensprofile. J. Wurster & Cie.  
(Aus der schweizerischen polytechnischen Zeitschrift.)
- Chemins de fer** de l'ouest de la Suisse. I. Embranchement de Lausanne. II. Section Morges-Lausanne-Yverdon. Lithographie Spengler. 1 : 50,000. 25/40, 25/53, 25/41, 24<sup>1</sup>/<sub>2</sub>/54<sup>1</sup>/<sub>2</sub>.

**Übersichtskarte** der Gotthardbahn. Zürich, Chromolithographie Rüegg & Schaufelberger. 1 : 500,000. 14<sup>1</sup>/<sub>2</sub>/51.

**Übersichtskarte**, Topographische, der ganzen Gotthardbahn (3 Farben). Luzern, 1873—1875. 1 : 25,000. 50 S. (40 Luzern-Pino-Locarno, 10 Lugano-Chiasso.) 28/35 zusammenlegbar.

(Eigenthümer: Gotthardbahngesellschaft. Ausführer Ingenieur: O. Geipke mit den Zeichnern Rovida, Delicati, Galli etc. Die Karte wurde aus den Katasterplänen und den topographischen Aufnahmen der Gotthardbahn reducirt und zusammengestellt, und die höheren Thalgehänge den Originalien der Siegfriedkarte unter Vergrößerung des Massstabes entnommen. Die Eisenbahnlinie ist in roth, für die bereits im Betrieb stehenden Tessinerthalbahnen in schwarz eingezeichnet.)

**Gotthardbahn**, Situationspläne. Sammlung einzelner Blätter. 1 : 10,000.

**St-Gothard**, Carte explicative du relief du chemin de fer transalpin du St-Gothard. Lucerne, E. Wagner, atelier cartographique. 1 : 250,000. 28/43. Lithographie.

**Carte des réseaux** du Jura-Berne-Lucerne et de la Suisse Occidentale (Jura-Simplon). 1 : 500,000. 36/36.

(Auszug aus der kleinen offiz. Eisenbahnkarte der Schweiz von Kümmerly.)

— — des chemins de fer du Salève. Genève, Briquet & fils, éditeurs. 1 : 50,000. 18/21.

(Etablissement topographique Winterthur.)

**Schynige-Platte**, Karte und Tracé der Schynige-Platte-Bahn. Chromolithographie von A. Schüler und C. Lips, Bern. 1 : 25,000. 21/30.

(Bernische Gesellschaft für Specialbahnen, Pümpin und Herzog.)

**Situationsplan** der bernischen Staatsbahn. Winterthur, Wurster, Randegger & Cie. 1 : 100,000. 24/63.

(Schweizerische polytechnische Zeitschrift. Bd. XV.)

**Tramway du Trait aux Planches** (Montreux). 1 : 10,000. 24/34.

— — électrique, Orbe-Chavornay. Lausanne, Lithographie J. Chappuis. 1 : 50,000. 14/18.

*Eisenbahnstudien und Projekte erstellt durch Vermittlung  
des eidgenössischen topographischen Bureaus.*

**Projet de route et de voie ferrée** Neuchâtel-Boudry par la rive du lac. 1884. 1 : 100,000. 8/11.

(Report de la feuille XII.)

**Eisenbahnprojekt** Chur-Thusis-Maloja-Chiavenna. 1885. 1 : 250,000. 34/60. Ueberdruck.

**Eisenbahnprojekt** Davos-Samaden, bearbeitet nach der Dufourkarte mit Bewilligung des eidgenössischen topographischen Bureaus, in der Nummer vom 23. Februar 1889 der schweizerischen Bauzeitung. 10/17.

**Übersichtskarte** zu der Konzessionsbewerbung Schaffhausen-Feuerthalen (Kantonsgränze). 1 : 100,000. 16/25.

(Ueberdruck 1889 aus Blatt III.)

**Carte** du chemin de fer Lausanne-Echallens-Bercher. Berne. 1 : 100,000. 12/33.

(Bureau topographique fédéral. Report sur pierre 1890.)

**Projekt** der Zermatter-Hochgebirgs-Bahnen Gornergrat und Matterhorn. Konzessionsgesuch vom 22. August 1890. 1 : 50,000. 30/30. Ueberdruck 1890.



- Grüssy, C. A.,** Ingenieur, Uebersichtsplan der Zahnradbahn Göschenen-Andermatt. Bern, Lithographie Lips, 1891. 1 : 50,000. 17/25<sup>1/2</sup>. Ueberdruck.  
(Mit Bewilligung des eidgenössischen topographischen Bureaus vom Siegfriedatlas übergedruckt. Chromolithographie.)
- Vorprojekt:** Eisenbahn Alpnach-Altendorf mit Verbindung Stans Hergiswyl 1 : 100,000. 29/45. Ueberdruck 1891.
- Uebersichtsplan** zum Projekt Balsthal-Klus. 1 : 100,000. 30/39. Ueberdruck 1891.
- Chemin de fer directe de Berne à Neuchâtel.** Plan général. 1 : 25,000. 30/146. Ueberdruck 1891.
- Eisenbahnlinie** für eine direkte Verbindung Bern-Neuenburg über Mühleberg-Wyleroltigen. 1891. 1 : 100,000. 34/50.
- Piano generale del tram a trazione elettrica di Blenio (Biasca-Aquarossa).** Report sur pierre 1891. 1 : 100,000. 11<sup>1/2</sup>/16<sup>1/2</sup>.
- Uebersichtsplan** über die linksufrige Brienzsee-Bahn. 1 : 100,000. 17/26<sup>1/2</sup>. Ueberdruck 1891.
- Gäbrisbahn.** 1891. 1 : 50,000. 14/25.
- Zahnradbahn Göschenen-Andermatt.** Uebersichtsplan. 1891. 1 : 50,000. 17/25. Ueberdruck.
- Projekt** für eine Eisenbahn von Herzogenbuchsee nach der Langenthal-Huttwilbahn. 1891. 1 : 100,000. 16/29. Ueberdruck.
- Uebersichtsplan** zum Projekt: Normalspurbahn von Langenthal nach Oensingen. 1891. 1 : 100,000. 30/39. Ueberdruck.
- Uebersichtskarte** zum Eisenbahnprojekt Langenthal - Wauwil. 1891. 1 : 100,000. 34/50. Ueberdruck.
- Bergbahnprojekt** Meyringen-Hohenstollen. 1891. 1 : 50,000. 26/45. Ueberdruck.
- Plan général d'un chemin de fer régional Morat-Sugiez-Anet.** Report sur pierre 1891. 1 : 100,000. 34/50.
- Uebersichtsplan** der Napfbahn. 1891. 1 : 100,000. 16/18. Ueberdruck.
- Eisenbahnprojekt** Oensingen-Balsthal. Uebersichtsplan. 1891. 1 : 100,000. 18/30. Ueberdruck.
- Piano generale del Tram a trazione elettrica Tesserete-Lugano-Pontetresa.** Report sur pierre. 1891. 1 : 100,000. 13/16<sup>1/2</sup>.
- — del Tram a trazione elettrica della Valle maggia (Locarno-Bignasco.) Report sur pierre. 1891. 1 : 100,000. 17/21.
- Uebersichtsplan** zum Projekt der Drahtseilbahn Vernayaz-Quenroz. 1891. 1 : 100,000. 20/29.
- Chemin de fer régional** Tramelan-Breuleux-Noirmont. 1892. 30/39. 1 : 100,000. Ueberdruck.
- Uebersichtsplan** zum Eisenbahnprojekt Luzern-Stans-Altendorf. 1892. 23/35. 1 : 100,000. Ueberdruck.
- Eisenbahnprojekt** Nd. Weningen-Endingen-Döttingen-Surbthalbahn. 1892. 23/36. Ueberdruck.  
(Ohne Tracé.)
- Chemin de fer à voie étroite de Rolle-Signal à Bougy-Gimel.** 1892. 1 : 100,000. 18/28. Ueberdruck.
- Schmalspurbahn,** Situation der projektirten elektrischen, Schwanden-Elm. 1892. 1 : 50,000. 34/55. Ueberdruck.
- Strassenbahn,** Elektrische, Stansstad-Stans. Uebersichtsplan. 1892. 1 : 25,000. 20/20. Ueberdruck.

- Uebersichtskarte** der projektirten Tramwayverbindung Centralbahnhof-  
Alte Rheinbrücke-Badischer Bahnhof. (Kanton Baselstadt.)  
1892. 1 : 100,000. 42/73. Ueberdruck.
- Uebersichtskarte** von der zu konzessionirenden Linie Sihlwald-Steinmatt. Bern,  
1893. 1 : 25,000. 23/31. Ueberdruck.  
(Eidgenössisches topographisches Bureau. Chromolithographie von Gebr.  
Kümmerly, Bern.)
- Karte** zum Konzessionsgesuch für eine Bahn aus dem Toggenburg in's  
Linthgebiet. Projekte: Wattwyl - Rapperswyl und Ebnat-  
Rapperswyl mit 27<sup>o</sup>/<sub>o</sub> Maximalsteigung. 1893. 1 : 25,000.  
25<sup>1</sup>/<sub>2</sub>/114<sup>1</sup>/<sub>2</sub>.  
(Eidgenössisches topographisches Bureau. Ueberdruck 1893. J. Gysin,  
Ingenieur, Zürich-Enge. Exemplar für die Mitglieder der h. Bundesver-  
sammlung. Chromolithographie. Topographische Anstalt Gebr. Kümmerly,  
Bern.)
- — zum Konzessionsgesuch für eine Bahn aus dem Toggenburg in's  
Linthgebiet. Projekt: Ebnat-Uznach mit 27<sup>o</sup>/<sub>o</sub> Maximalsteigung.  
1 : 25,000. 25/50.  
(Eidgenössisches topographisches Bureau. Ueberdruck 1893. J. Gysin,  
Ingenieur, Zürich.)

*Eisenbahnprojekte und Studien verschiedenen Ursprungs.*

- Carte sans titre** pour le tracé de Paris-Lyon dans les environs de  
Carouge et Genève. Projet Dufour. Vers 1848. 120/220.  
(Imprimerie Schmid. Avec légende. Lithographic.)
- Plan général**, Eisenbahnprojekt St. Gotthard, Lukmanier und Splügen.  
Bern, 1870. 1 : 250,000. 76/95.
- Demôle**, F., Projets de l'accordement de Genève avec les chemins de  
fer de la Haute-Savoie. 1878. 1 : 12,500. 550/985.  
(Lithographie Duc.)
- Plan d'un avant-projet** de chemin de fer reliant les villages du Vignoble  
avec Neuchâtel, par A. Merian, ingénieur. Neuchâtel, 1887.  
1 : 10,000. 45/110.
- Vevey-Bulle-Thoune**, Projet d'un chemin de fer. 1891. 30/39. 1 : 100,000  
Lithographie.
- Dampftram Hottingen**. Zürich, 1892. 1 : 10,000, 55/62. Lithographie  
von Hofer und Burger, Zürich.  
(Konzessionsgesuch für einen Dampftram Hottingen-Zürich.)
- Projektirte Eisenbahn**, Die, St. Gallen-Zug. Recours auprès de la haute  
assemblée fédérale. St. Gallen, 1892. 20/30.
- Projekt** einer Eisenbahn von Martigny nach Chamounix. Section Mar-  
tigny-Salvan-Châtélard. 1892. 1 : 20,000. 35/66.
- Elektrische Strassenbahn** St. Moriz Dorf-Bad. 1892. 1 : 50,000. 25/33.  
(Verfasser des Projekts: Ingenieur C. F. v. Schumacher, Luzern.)
- Berner Tramway**. Uebersichtsplan. 1893. 20/20.
- Chemin de fer**, Demande de concession pour un, de la station de Jaman  
au Col de Jaman. 1893. 1 : 100,000. 18/33. Ueberdruck.
- Traversée** du Simplon avec tunnel de faite et voie d'accès à crémaillères.  
Projet Masson. 1893. 1 : 100,000. 21/42.
- — Nouvelle, du Jura. Chemin de fer de Soleure à Moutier. Tracé  
proposé par James Ladame. Carte annexe. 1893. 1 : 500,000.  
16/24.
- Projekt** einer Schmalspurbahn von Vevey nach Thun. 1893. 1 : 100,000.  
34/85.

- Projet de chemin de fer de Lausanne au Signal.** 1:8,000. 35/42.  
(Winterthur, Chromolithographie Wurster, Randegger et Cie. Editeur D. Lebet, Lausanne.)
- Projekt einer Eisenbahn Lauterbrunnen-Grindelwald.** Lauterbrunnen-Wengen: Drahtseilbahn; Wengen-Schwendi: Elektrische Bahn. X. Imfeld, Ingenieur. Zürich, Hofer & Burger. 1:250,000. 34/51.
- Carte des zones commerciales des chemins de fer du Lukmanier (projet inférieur tunnel de 17,4 kilomètres) et du St. Gothard.** 44/46. Coloriée.  
(Winterthur, Top. Wurster, Randegger & Cie.)
- Parzellungsplan der Spitalriedmatte mit Expropriationslinie.** (Plan über das zum Bau des neuen Bahnhofes in Luzern abzutretende Terrain, Eigenthum der Ortsbürgergemeinde Luzern.) 1:1000. 45/55.  
(Das abzutretende Terrain ist grün, das verbleibende roth angelegt. Beilage zum autographirten Bericht des Ortsbürgerrathes an den Grossen Ortsbürgerrath Luzern, vom 23. Februar 1893. Autographirt.)
- Bahnhofumbau, Luzern.** Strassennetz im nicht expropriirten Theil der Spitalriedmatte, laut projekirtem Stadtbauplan. Luzern, 1893. 1:1000. 45/55. Autographirt.  
(Beilage zum autographirten Berichte des Ortsbürgerrathes der Ortsbürgergemeinde Luzern an den Grossen Ortsbürgerrath, vom 23. Februar 1893. Der nicht expropriirte Theil roth angelegt.)
- — **Projekt von Lindtner (Ingenieur in Luzern).** Mit Curven und Höhenquoten. Luzern, 1893. 1:5,000. 35/62. Lithographie.  
(Beilage 1 zum Bericht des Stadtrathes an die Einwohnergemeinde Luzern, betreffend zwei Verträge der Einwohnergemeinde Luzern mit der Direction der Schweizerischen Centralbahn und mit der Ortsbürgergemeinde Luzern über gegenseitige Abtretungen. Das Projekt Lindtner, vom 8. Mai 1893, ist roth eingedruckt. Die Uebereinkunft mit diesem Plane etc. wurde gedruckt ausgetheilt.)
- — **Erstes Projekt der Schweizerischen Centralbahn. Luzern, 1893.** 1:5,000. 35/43.  
(Beilage 2 zum Bericht des Stadtrathes vom 8. Mai 1893 zur Uebereinkunft zwischen der Einwohnergemeinde Luzern, der Schweizerischen Centralbahn und dem Ortsbürgerrathe Luzern betreffend gegenseitige Landabtretungen für den Bahnhofumbau, mit Curven und Höhenangaben. Das Projekt ist roth eingedruckt. Das Blatt wurde mit dem Berichte den Bürgern ausgetheilt.)
- — **Projekt der städtischen Experten (Gerlich und Stirnimann).** Mit Curven und Höhenquoten. Luzern, 1893. 1:5,000. 35/44. Lithographie.  
(Beilage 3 zum Bericht des Stadtrathes von Luzern an die Versammlung der Einwohnergemeinde Luzern vom 8. Mai 1893, betreffend zwei Verträge zwischen dem Stadtrathe von Luzern, Namens der Einwohnergemeinde Luzern, der Direction der Schweizerischen Centralbahn und dem Ortsbürgerrathe, Namens der Ortsbürgergemeinde Luzern, betreffend gegenseitige Landabtretungen zum Bau des neuen Bahnhofes und der Zufahrtslinie.)
- — **Definitives Projekt, vom Bundesrathe genehmigt den 18. November 1892.** Auszug aus dem Stadtbauplan. Mit Curven und Höhenquoten. Das Projekt ist roth angelegt. Luzern, 1893. 1:5,000. 35/43. Lithographie.  
(Beilage 4 zum Bericht des Stadtrathes an die Einwohnergemeinde Luzern vom 8. Mai 1893, betreffend zwei Verträge zwischen dem Stadtrathe, Namens der Einwohnergemeinde Luzern, der Direction der Schweizerischen Centralbahn und dem Ortsbürgerrathe Luzern, betreffend gegenseitige Landabtretungen zum Bau des neuen Bahnhofes und der Zufahrtslinie.)

**Bahnhofumbau, Luzern.** Entwurf zu einem Stadtbauplan über das angrenzende Terrain? Skizze. Luzern, 1893. 1:2,000. 52/55. Lithographie in 2 Farben.

(Beilage 6 zum Bericht des Stadtrathes an die Einwohnergemeinde Luzern vom 8. Mai 1893 über zwei Verträge des Stadtrathes mit der Direction der Schweizerischen Centralbahn einerseits und dem Ortsbürgerrathe, Namens der Ortsbürgergemeinde Luzern, andererseits.)

— — **Planbeilage (V. C.) zur Uebereinkunft zwischen der Einwohnergemeinde Luzern und der Schweizerischen Centralbahn.** Luzern, 1893. 1:2,000. 57/74.

(Beilage zum Bericht des Stadtrathes von Luzern an die Einwohnergemeinde Luzern, betreffend zwei Verträge zwischen dem Stadtrathe, Namens der Einwohnergemeinde Luzern einerseits, und der Tit. Direction der Schweizerischen Centralbahn und dem Tit. Ortsbürgerrath, Namens der Ortsbürgergemeinde Luzern andererseits, über gegenseitige Landabtretungen zum Baue des neuen Bahnhofes und der Zufahrtslinie — vom 8. Mai 1893.)

**Eisenbahnprojekt von Rapperswil nach Wattwil, eventuell nach Ebnet.** Druck von Gebr. Kümmerly. Bern, 1893. 1:100,000. 17/30. Ueberdruck.

(Eidgenössisches topographisches Bureau.)

**Romieux, H.,** *Projet d'une gare centrale aux Vernaies à Genève.* Genève, mars 1894. 1:25,000. 40/50.

(Lith. Th. Penard, Genève.)

**Projet de chemin de fer régional des Brenets au Locle.** 1:25,000. 21/35.

(Lith. Chateau, Chaux-de-Fonds.)

**Gurtenbahn, Situationsplan der.** Bern, Lithographie von Fehlbaum. 1:25,000. 24/39.

**Central-Spur-Bergbahnen, Interlaken-Heimwehfluh.** Situationsplan. Bern. 1:5,000. 21/35. Lithographie von G. Kümmerly.

**Projet de chemin de fer de Lausanne au Signal.** Chromolith. Etabl. topogr. de Wurster Randegger et Cie., Winterthur. Lausanne, D. Lebet, éditeur. 1:8,000. 35/42.

**Eisenbahn Lauterbrunnen-Jungfrau.** Photolithographische Reproduktion eines Theiles der Blätter des topographischen Atlases der Schweiz. 1:50,000. 1 Mal vergrössert. 1:25,000. 52/75.

**Projet de chemin de fer de Montreux à Montbovon par le col de Jaman.** Lith. J. Chappuis. 1:25,000. 25/68.

**Rothhorn-Bahn, Aequidistanz 30 m.** Lithographie. 1:25,000. 17/28.

**Weissenstein, Projet d'un chemin de fer par Ladame, ing.** Paris, (L. Courtier.) 1:500,000. 14/19.

### i. Strassenkarten.

**Weck, de, Rodolphe,** *Plan et coupe du chemin neuf, soit nouvelle route depuis Châtel St. Denis ou depuis la frontière bernoise jusqu'à Vuadens (Waddens.)* (Sans date) 1748, 28 juin. 1 p. 46/338.

(Manuscrit aux archives d'Etat de Fribourg. Commissariat. No. 210.)

**Carte de la partie du pays que parcourent les anciennes routes et celles projetées, de Neuchâtel au Locle et à la Chaux-de-Fonds, levée par Osterwald, commissaire général.** Neuchâtel, 1803. 50/70.

- Carte itinéraire** || comprenant la rive droite du Rhin (au nord) depuis son embouchure || dans le lac de Constance: (à l'ouest) les sources du Rhin, || le Mont Saint Gotbard et Airola: (au sud) Bellinzona, le lac || de Como, le cours de l'Addo depuis Bormio (à l'est) Sainte Marie, Pont Saint Martin sur l'Inn, Landeck sur la même rivière, || le Mont Silberberg, la Vallée de Bregentz jusqu'à Bregentz. Au Bureau topographique militaire le 20 Prairial an 7<sup>me</sup>. L'adjudant Général: Abancourt. 0,57/0,72.  
(Manuscrit: Dépôt de la guerre (France.))
- Plan of the Road of the Simplon**, constructed by the French between 1800 and 1807. 1:166,000. 15/24.  
(Gravé sur acier. — H. Prost, sculp. Commercial Road.)
- Wagner, S.**, Strassen von Bern nach Thun. — Routes de Berne à Thoune. Orientirung nach Süden. Bern, 1816. 1:150,000. 10/17. 8. Kupferstich von S. Scheuermann.  
(Tafel 3 des Handatlas für Reisende in das Berner Oberland von J. R. Wya.)
- Céard, M.**, Carte de la route du Simplon entre Brigg et Domo d'Ossola. Mit Längenprofilen. Lithogr. Houblon. Impr. par lith. C. Motte. 1823. 24/51.  
(Mémoire sur la route du Simplon par M. Céard.)
- Studer, G.**, Plan der neuen St. Bernhards-Strasse mit dem Tunnel durch den Col de Menouve. 1827. 9/17. Tuschmauier mit Schraffen.  
(S. A. C. Bern. Studer, G., Panoramen-Mappe III.)
- Bel**, ingénieur de Payerne. Carte routière du canton de Fribourg. 1832—1833. (?)  
(Voir Kuenlin, F. L. p. 231.)
- Cartes**, Plusieurs, de la route du Simplon. Genève, 1837. 30/46.  
(Souvenirs des travaux du Simplon par Céard.)
- Blanchet, R.**, Les voies romaines dans la Suisse romande. Carte offerte au conseil fédéral. Septembre 1860.  
(Einreihung in eine Karte des Kantons Waadt von F. Weber.)
- Strassennetz** des eidgenössischen Standes Schwytz. 1861. Gr. Fol. Lithographie.
- Tracé** proposé par les 3 groupes de la commission du grand Conseil pour la route de Genève à Onex et au cimetière de St. Georges. 1882. 1:5,000. 342/485. Lith. en bleu.
- Burger, C.**, Route de Genève à Onex et au cimetière de St-Geoges. Projet de tracé en amont des abattoirs. 1882. 1:5,000. 342/485.  
(Lithographie en brun.)
- Birsig- und Leimenthal**. Basel, 1888. 1:100,000. 20/29.  
(Beilage zum Illustrirten Wegweiser durch's Birsig- und Leimenthal.)
- Carte** de la route de Bulle à Bolligen, par Charmey, 39 km. (V. Tissot: La Gruyère, 1890.) 1:200,000. 9/15.  
(Europe illustrée, numéros 16 et 16 a. Orell Füssli & Cie.)
- Traversée** des Alpes par le grand St. Bernard (Col ferret). Projet Ritter. Lausanne, 1893. 1:200,000. 28/30.  
(Bulletin de la société vaudoise des ingénieurs et architectes.)
- Passages**, Les divers alpins. Lausanne, 1893. 1:2,000,000. 27/30.  
(Bulletin de la Société vaudoise des ingénieurs et architectes.)
- Mechel, de Ch.**, Eine Karte. Basel, 1895.  
(Itinéraire du St. Gothard.)

**Reisekarte** für die Umgebungen des Bodensee's, entworfen und gezeichnet von C. C. Baur. Konstanz, lithographische Anstalt J. A. Pecht. 1 : 300,000. 20/32.

(Mit 1 Panorama des Bodensee's, 4 Städteplänen und 4 kleinen Karten. Verlag der Pecht'schen Kunsthandlung in Konstanz.)

**Carta topografica della grande strada del sempione e valli adjacenti**, 18 feuilles.

(Bibliothèque de la société vaudoise des armes spéciales.)

**Übersichtskarte** der Kantons- und Gemeindestrassen des Kantons Luzern. 1 : 100,000.

**Päss**, Unter Aergäuische. 23/28. Handzeichnung.

(Eidgenössisches Generalstabsbureau.)

### *Excursionskarten.*

**Führer** und Excursionskarte für Biel und Umgebung. Herausgegeben von der Sektion Biel des S. A. C. 1891. 1 : 10,000 und 1 : 25,000. 42/54.

**Wurster, Randegger & Cie.**, Les cabanes et refuges du club alpin suisse. 1 : 800,000. Winterthur, 1893. 32/49.

**Excursionskarte** für Bern und Umgebung. Mit Bewilligung des eidgenössischen topographischen Bureaus herausgegeben vom Verkehrsverein für Bern und Umgebung. Bern, 1894. 1 : 100,000. 36/43.

(Ueberdruck aus der Dufourkarte, mit Aufdruck von braun für Ton, grün für Wälder und roth für Routen.)

— — von Burgdorf und Umgebung. Vergrösserung der Dufourkarte mit Bewilligung des eidgenössischen topographischen Bureaus. 1894. 29/38.

(Herausgegeben vom S. A. C. Sektion Burgdorf als Beilage zum Führer von Burgdorf und Umgebung. 2 Farben.)

**Knobel, J.**, Excursionskarte des Verkehrsvereins für den Kanton Glarus. 1 : 100,000. 34/45.

(Artist. Anstalt F. Hauser, Naefels. Aktienbuchdruckerei Glarus. Wurster, Randegger & Cie., Winterthur.)

### *Reliefkarten.*

**Reliefkarten**, St. Gotthard, 1 : 50,000. Ausgabe 1893. 48/70. Albula-gebiet. Neubearbeitung 1893. 1 : 50,000. 48/70.

**13 Reliefpläne** der schweizerischen Hauptstädte, für Unterwalden eine Reliefkarte. Augsburg, Joh. Stridbeck, junior.

### *z. Statistische Karten.*

**Covelle, Ernest**, Le Phylloxera en 1880 dans le canton de Genève. 1 : 1,000. Rapport au département pour 1880. 475/485.

(Lithographie Duc.)

**Jäklin, Dietrich**, Konfession und Sprachen in Graubünden. Handzeichnung unpubl. Chur, 1883. 48/60.

**Kocher, Th.**, 1 Karte zu «Vorkommen und Vertheilung des Kropfes im Kanton Bern». Bern, 1888. 17 S. 8.

(Mittheilungen der Bernischen Naturforschenden Gesellschaft S. 141)

## 1. Forst- und Jagdkarten.

*Forstkarten.*

**Vorderwald, F. P.,** von Freiburg, und Diesbach von Bern. Geometrischer Plan oder Grund Riss des Galmerwalds mit seinen Anstössen beiden hochlöblichen Ständen Bern und Freyburg gehörig in dem Amt Murten gelegen. Murten, 1696 im junio. 1 S. 107/150.

(Manuscrits sur toile aux archives d'Etat de Fribourg. Commissariat. Anc. cote. Morat, numéro 19, nouv., numéro 41.)

— — **Frantz Peter,** Obercommissarius von Freiburg, und Diesbach von Bern, Geometrischer Plan oder Grund Riss des Galmerwaldts mit seinen Anstössen beiden hochlöblichen Ständen Bärn und Freyburg in dem Amt Murten gelegen. Murten, 1696 septembris 26. 1 S. 115/150.

(Manuscrits aux archives d'Etat de Fribourg. Commissariat. Anc. cote. Morat, numéro 19, nouv., numéro 40.)

**Plan géométrique du bois de la Souche,** contenant 36 poses avec la particule émanée du dit bois élargie aux tireurs d'Arconciel contenant 3 poses  $\frac{1}{4}$  et  $\frac{1}{8}$ . Sans date (17<sup>me</sup> siècle). 1 S. 55/58.

(Manuscrits aux archives d'Etat de Fribourg. Commissariat. Anc. cote. Fribourg, numéro 27, nouv., numéro 139.)

— — **de la forêt du Burgerwald** (appartenant à la bourgeoisie de Fribourg). Sans date (18<sup>me</sup> siècle). 62—111/252. Figure irrégulière.

(Manuscrits aux archives d'Etat de Fribourg. Ancien cote. Fribourg, numéro 30, nouv., numéro 133.)

— — **de la forêt de Galm.** Sans date (18<sup>me</sup> siècle). 1 S. 54/77.

(Manuscrits aux archives d'Etat de Fribourg. Commissariat. Anc. cote. Morat, numéro 19, nouv., numéro 95.)

**Vissaula, Joh. David,** Geometer. Geometrischer Plan über das in meiner Gnädigen Herren und Oberen beyder Ständen Bern und Freiburg gemeinen Galm Wald anzulegende Dominium Bumansfeld, aus Bwelch Herren Niclus Joseph Buman Schultheissen zu Murten genommen. Sans date (1735—1740.) 3 S. 45/60.

(Manuscrits aux archives d'Etat de Fribourg. Commissariat. Anc. cote. Morat, numéro 20, nouv., numéro 39.)

— — **A.,** Plan über einen Theil des Galmerwaldes mit Verzeichnus des jenen Bezirks so darvon zu einem neuen Einschlag abgesteckt worden. 1 S. 1753. novembris 2. 3. 70/91.

(Manuscrits aux archives d'Etat de Fribourg. Commissariat. Anc. cote. Morat, numéro 19, nouv., numéro 178.)

**Plan géométrique du Galm** appartenant aux Etats de Berne et de Fribourg contenant en tout 1042 poses de bois, terre, prêt et paturiaux à raison de 500 toises la pose. 1 S. 1770. 57/77.

(Manuscrits aux archives d'Etat de Fribourg. Commissariat. Anc. cote. Morat, numéro 19, nouv., numéro 178.)

— — **du bois de Charmontel** dépendant du château d'Avenches, contenant 125,116 toises 27 pieds quarrés soit 312 poses 316 toises 27 pieds à 400 toises la pose quarrée, dessiné par S. N. Givel. 1 S. 1781. 66/95.

(Manuscrits aux archives d'Etat de Fribourg. Commissariat. Anc. cote, numéro 21, nouv., numéro 23 A.)

- Daguet**, commissaire. Plan géométrique du Burgerwald de la contenance de 177 poses horizontales 4/10 et 6/1,000 de bois, rocher et rocaille situé rière Saint Sylvestre et Praroman appartenant au Conseil de la ville de Fribourg. 1814 juillet 25 à 13 août. 1 S. 76/102.  
(Manuscrits aux archives d'Etat de Fribourg. Commissariat. Nouv., numéro 183.)
- Bielman**, Copie du plan géométrique de la forêt du Galm appartenante à Leures Souveraines Excellences de la Ville et République de Fribourg avec désignation des parties qui ont été concédées aux cinq communes. 1820 (date de la copie.) 56/91.  
(Manuscrits aux archives d'Etat de Fribourg. Commissariat. Anc. cote. Morat, numéro 19, nouv., numéro 95.)
- Frölicher**, Plan minute du bois de Péraules appartenant à la commune de Fribourg. 1842 octobre et décembre. Irrégulier.  
(Manuscrits aux archives d'Etat de Fribourg. Commissariat. Numéro 180.)
- Bochud**, commissaire. Plan de la forêt cantonale du Galm située dans le district du Lac, contenant 710 poses 23 perches. 1843. 130/136.  
(Manuscrits aux archives d'Etat de Fribourg. Commissariat. Numéro 206.)
- Bielmann**, Frédéric, commissaire géomètre. Plan de la forêt cantonale appelée Sur-Nierlet, située dans le territoire de la commune de Nierlet le Bois contenant 76 poses, 370 perches suisses. 1844 septembre et octobre. 53/73.  
(Manuscrits aux archives d'Etat de Fribourg. Commissariat. Numéro 205.)
- Bise**, A., commissaire-arpenteur. Plan général de la forêt de Thibaut compris dans l'aménagement de la Chanéaz, aménagée par Mr. Edmond Gottrau, inspecteur général. 1861. 64/98.  
(Manuscrits aux archives d'Etat de Fribourg. Commissariat. Numéro 205.)
- Buman**, Eug. de, commissaire-arpenteur. Plan des forêts communales appartenant à la commune de Remanfens situées au territoire de dite commune. 1864. 58/68.  
(Manuscrits aux archives d'Etat de Fribourg. Commissariat. Numéro 205.)
- Forêts**, Plan des, communales de Bulle, Vuadens et Vaubruz, visitées lors de la réunion de la société suisse des forestiers. Winterthur, Wurster, Randegger & Co., 1874. 1 : 10,000. 42/43.
- Canton du Valais**, Communes de Munster et Geschinen. Plan des travaux contre les avalanches. Dessin de A. de Torrenté. Lithographie G. Kümmerly. 1887. 1 : 2,000 16/23.  
(Jahrbuch des S. A. C. Bd. XXIII S. 336.)
- Plan d'un bois** (de l'Etat de Fribourg) rière Belfaux, vulgairement appelé le bois des Bannerets, levé par ordre de Mr. Weck, Seigneur Secret et Inspecteur général des chemins et chaussées de cette République. Sans date. 51/75.  
(Manuscrits aux archives d'Etat de Fribourg. Commissariat. Anc. cote. Sarine, numéro 2, nouv., numéro 145.)

### *Jagdkarten.*

- Carte** indiquant la zone de chasse au canton de Fribourg pour le gibier de montagne. Loi art. 37—41. Winterthur, Wurster, Randegger & Co., 1876. 1 : 100,000. 20/43.

### *1. Militärkarten.*

- Plan** du Comte de Neuchâtel pour servir au mémoire sur la reconnaissance militaire du mois de novembre 1793. 1 : 75,000. 45/50. Handzeichnung.  
(Eidgenössisches Generalstabs-Bureau.)



- Carte pour servir à la campagne des Freischaaren contre Lucerne.** Zürich, 1846. 21/25. Lithographie von L. Widmer.  
(Leuthy: Der Freischaarenzug gegen Luzern, 31. März, 1. und 2. April 1845.)
- Carte relative aux mouvements des troupes le 23 novembre 1847.** 1:25,000. 30/36 Lithographie.
- Übersichtskarte zu den Truppenbewegungen am 23. November 1847.** Avec indication des positions des troupes fédérales et du Sonderbund. Zürich, 1848. 1:25,000. 30/36.  
(Topographische Anstalt Wurster, Randegger & Cie., Winterthur. Rapport général du Commandant en chef en 1848.)
- Carte des environs de Fribourg. Guerre du Sonderbund.** Berne, 1848. 20/24.  
(Leuthy: Récits des derniers événements survenus en Suisse par suite de l'appel des Jésuites à Lucerne et de l'alliance séparée.)
- Reconnaissance au 1:100,000 du Canton d'Unterwalden haut et bas.** Handzeichnung auf 2 Carton. 1854. 35/50.  
(Eidgenössisches topographisches Bureau.)
- Thun, Central-Militärschule. Gegend von Uetendorf bis Jaberg und Kirchdorf bei Thun an der Aare.** Signirt: «H. Jan capt.» Thun, 9. August 1856. 18/40.  
(Autographie.)
- — **Central-Militärschule 1856.** Karte, umfasst: Heimberg, Kiesen, Oppligen, Thungschneid. 1:15,000. Maassstab in m. und Fuss. Signirt: «Levé par E. Imhoof, Lt. du génie, le 2 août 1856.» 22/32. Lithographie G. Kümmerly à Berne.  
(Lithographirt.)
- Clossmann, A. de, Une carte des Dappes zu «La vallée des Dappes et son importance militaire».** II. 19 p. Genève, 1858. 8.
- Carte, Une, zu «Les éléments du dessin topographique militaire».** Berne, 1858. 8 p. 12.
- Thun, Central-Militärschule. Centralschule 1860.** Zum Studium des Defilé Riedernfluh-Aar und seiner Vertheidigung gegen Süden. Nach den am 11. Juni 1860 gemachten Bussole-Aufnahmen vom eidgenössischen Oberst Favre, Stabsmajor Stocker und Stabsoberlieutenant Hünerwadel. 23/40. Autographirt.
- Carte de la campagne de 1712 (Villmergen), publiée par la «Revue militaire suisse», 1867.** Vevey, Lithographie de Keller, 1867. 28/42.
- Croquis du passage de la Limat. 1799.** Paris, 1881. 15/24.  
(Passage du cours d'eau dans les opérations militaires, par Louis Thival.)
- Communications, Les, dans les Alpes suisses.** Lausanne, 1884. 35/49. Lithographie Spengler.  
(Géographie militaire de la Suisse par H. Bollinger, Colonel. Traduit par W. de Crousaz, Colonel.)
- Gelpke, Localtriangulation am St. Gotthard und seinen Seitenthälern behufs topographischer Aufnahme des Terrains in grossem Maassstab zu militärischen Zwecken, Schiesstabellen etc. 1891.** (Im Auftrag des Geniebüreaus, Abtheilung Befestigungsbauten.)
- Gotthard, Festungskarte.** Zürich, Hofer & Burger, 1894. 1:150,000. 17/22.
- Rendez-vous des Suisses à Genève pour leur passage dans les Gaules, et l'appareil de César pour leur en empêcher l'entrée.** Paris. 29/35. Planche gravée.  
(Estampes pour la traduction de la guerre des Suisses, extraite des commentaires de César par Louis XIV. [Collection de Mr. Louis Ferrier à Neuchâtel.]

- Karte** über das Treffen bei Gislikon und am Rotterberg. Gezeichnet von J. J. Frey, Ingenieur. Bern. 1:50,000. 36/45. Lithographie von H. Weiss & Co. in Bern.
- Militär- und Verkehrskarte** der deutsch-französischen Grenzen, herausgegeben von F. Müllhaupt und Sohn, geographisches Institut, Bern. 1:1,250,000. 58/66.
- Carte** topographique et reconnaissance militaire; comprenant l'ancien Canton de Soleure et une partie du Canton de Basle. Levée trigonométriquement par ordre des Magistrats du Canton de Soleure, et réduite à l'échelle d'une ligne pour 100 toises. Communiquée au Ventosé au huit. 1:86,400. 62/73.  
(Manuscrit: Dépôt de la guerre [France]. Dans le bas: Cette carte a été copiée en Bavière par les soins du citoyen Bonne, sur une réduction de la carte originale, et par lui donnée au Dépôt de la guerre le 8 prairial an 10. Le citoyen Weiss qui connaît bien les localités rend témoignage de son exactitude. L'adjoint au Directeur F. Vallongue.)
- Sonderbund.** Carte du Bas-Valais, par le Général Dufour. Genève. 12/15, Lithographie Noverraz.
- — Carte générale pour la Campagne du, par le Général Dufour. Genève. 20/30. Lithographie Noverraz.

### Manöverkarten.

- Situationsplan** von Oftringen und Umgebung (Aargau). Eidgenössischer Cadrezusammenzug von 1853 unter dem Commando des eidgenössischen Oberst Ziegler von Zürich.  
(Autographie von R. Leuzinger.)
- Mandrot, A. v.,** Manöverkarte für das Jahr 1859, auf Befehl des eidgenössischen Militär-Departements gezeichnet. Neuenburg. 1:500,000. 42<sup>1</sup>/<sub>2</sub>/48<sup>1</sup>/<sub>2</sub>.  
(Legende Nidau-Aarberg [Bielersee-Aare-Zühl].)
- Manöverkarte** für den Truppenzusammenzug von 1861, nach den gegenwärtig vorhandenen Materialien gezeichnet von A. v. Mandrot. 1:100,000.
- Truppenzusammenzug** von 1861. Carte des manœuvres du rassemblement de troupes de 1861 d'après les matériaux existants actuellement, dessinée par A. de Mandrot, Lt. colonel fédéral de l'Etat Major. 1861. 65/70. Autographie.
- — Uebersichtskarte für den, im Jahre 1865. Aus Bl. II. Aarberg. 1:250,000. 16/16.
- Carte de manoeuvre** pour la place d'armes de Colombier par A. de Mandrot, colonel fédéral. Neuchâtel. Lithographie H. Furrer, 1873. 1:25,000. 43/49.
- Rassemblement** de troupes de 1873. Carte générale. Truppenzusammenzug von 1873. Extrait de la carte topographique du Canton de Fribourg, levée par Alex. Stryenski. Berne, Imprimerie F. Lips. Fribourg, Josué Labastrou, éditeur. 1:50,000. 40/58.
- — carte de manoeuvre de la II<sup>me</sup> division fédérale 1878. Report sur pierre 1878. 1:25,000. 75/107.  
(Feuilles I, II, III.)
- — des troupes de 1879. Position d'Aclens. 1:10,000. 50/68. Lithographie Ed. Fehlbaum, Berne.

- Rassemblement des troupes de la 1<sup>re</sup> Division, 1879.** Transport de la carte topographique vaudoise, révisée en 1879. Berne, H. Müllhaupt et fils, 1879. 1 : 50,000. 38/66.
- — **Manöverkarte für den Truppenzusammenzug der III. Armee-Division Meyer, 1880.** Bl. III. 1 : 25,000. 61/71.
- Manöverkarte für die Divisions- (VI. Division) und Brigadeübungen (VII. Division) im September 1891.** 1 : 50,000. Photolithographische Reduction von 1 : 25,000 in den 1 : 50,000. 50/72<sup>1/2</sup>. (Wälder grün, Häuser roth. Ausgabe ohne Ton. Ausgabe mit Reliefönen.)
- Skizze über die Linth-Limmat-Aare-Linie 1799.** 1 : 500,000. 20/25. (Das Gefecht an Flussübergängen von Cardinal von Widdern. Berlin, 1891. Bd. II.)
- Liestal-Ofiten.** Photolithographie. 6 Blatt von je 60/87 cm. vom Siegfried-Atlas vergrößert. 1893. 1 : 10,000. (Herausgegeben vom topographischen Bureau.)
- Lignerolles-Echallens 1 : 10,000.** Photolithographie, 6 Blatt von je 60/87 cm. Vom Siegfried-Atlas vergrößert. 1893. (Herausgegeben vom topographischen Bureau.)
- Rassemblement.** Herbstübung des II. Armee-corps 1893. Report sur pierre. 1 : 100,000. 42/42.
- Hofer und Burger.** Manövergebiet des IV. Armee-corps 1894. Autographie nach der Doufourkarte. 1 : 100,000. 28/39. (Beilage zur Zürcher Freitagszeitung.)
- Neuenegg und Umgebung.** Photo-Zinkographie. 16 Blatt von je 30/30 cm. Nach dem Siegfried-Atlas bearbeitet. 1 : 5,000. (Herausgegeben vom topographischen Bureau.)
- Waffenplatz Colombier.** Uebersichtskarte. Ueberdruck 1881. 1 : 100,000. 36/50. (Eidgenössisches topographisches Bureau.)

#### v. Herrschaftspläne.

- Plan de Sus Roget et Sus le Pissiaux devant Portalban de la dimerie de Leurs Excellences de Berne et de la cure de St. Aubin entre les ruisseaux dessus Rogin, du Pissiaux et du Praxachat.** Sans date. 1680. (?) 53/75. (Manuscrits aux archives d'Etat de Fribourg. Commissariat. Anc. cote. Montagny, numéro 20, nouv., numéro 17 A.)
- Willomet, Pierre, de Payerne, géomètre juré de Leurs Excellences de Berne.** Plan d'une partie des marets de Morat et d'Anne (Anet), où l'on peut voir le différend des souverainetés de Berne pour le bailliage de Serlier et de Berne et Fribourg pour Morat. 1695, juin. 54/140. (Manuscrits aux archives d'Etat de Fribourg. Commissariat. Anc. cote. Morat, numéro 6, nouv., numéro 118.)
- Plan du différend de souveraineté entre le bailliage de Grandson et la comté de Neuchâtel concernant le territoire de Provence et la baronie de Gorgié de l'extrémité méridionale jusqu'à la septentrionale qui est auprès de la Roche fauconnière 1698.** 55/84. (Manuscrits aux archives d'Etat de Fribourg. Commissariat. Anc. cote. Grandson, nouv., numéro 136.)
- Vonderweid, Com. général.** Plan du bois du Jorat appartenant aux deux illustres Etats de Berne et de Fribourg à cause de leur commun bailliage d'Echallens. Sans date (17<sup>me</sup> ou 18<sup>me</sup> siècle.) 52/98. (Manuscrits aux archives d'Etat de Fribourg. Commissariat. Anc. cote. Echallens, nouv., numéro 94.)

- Plan de la seigneurie de Luguore et des quatre villages de la rivière rière Morat (Sugy, Nant, Praz, Motier).** Sans date (17<sup>me</sup> siècle). 78/100.  
(Manuscrits aux archives d'Etat de Fribourg. Commissariat. Anc. cote. Morat, numéro 11, nouv., numéro 137.)
- Delharpe.** Plan de la dime de Guévaux dépendante du château de Morat, etc. 1714. 107/160.  
(Manuscrits aux archives d'Etat de Fribourg. Commissariat. Anc. cote. Morat, numéro 12, nouv., numéro 11 A.)
- Plan d'En la Rueyre de la dimerie de Berne et de la cure de St. Aubin et d'En la Rueyre aliàs En Bramaffan vers le pri des Entoz de la commune de Portalban et le territoire de Delley.** Sans date (1719). 53/75.  
(Manuscrits aux archives d'Etat de Fribourg. Commissariat. Anc. cote. Numéro 5 ou 21, nouv., numéro 4 A.)
- Chollet, commissaire.** Plan du rural de Sâle dans le bailliage d'Attalens appartenant à l'abbaye de Hauterive levé en 1720 par le commissaire Chollet et copié en 1773 par le commissaire Fisch. 1720 et 1773. 54/73.  
(Manuscrits aux archives d'Etat de Fribourg. Commissariat. Anc. cote. Attalens, numéro 20, nouv., numéro 148.)
- Delarpe.** Plan de la dime de Guévaux dépendante du château de Morat, dessiné sur l'original par Sevin, ingénieur, avec les armes de Berne et de Fribourg. 1727, avril. 107/170.  
(Manuscrits aux archives d'Etat de Fribourg. Commissariat. Anc. cote. Numéro 12, nouv., numéro 5.)
- Jaquier, commissaire.** Plan géométrique de l'angle oriental et vental du bois et paquier appelé Bois de Chanéaz appartenant à l'honorable commune de Demoret. Après 1742. 51/73.  
(Manuscrits aux archives d'Etat de Fribourg. Commissariat. Anc. cote. Vuissen, numéro 3, nouv., numéro 2.)
- Vissaula, J. S., Commissarius zu Murten.** Geometrischer Plan des Schloss Löwenberg Zehnden, hinter Altavilla und Burg gelegen. 1744. 62/89.  
(Manuscrits aux archives d'Etat de Fribourg. Commissariat. Anc. cote. Morat, numéro 14, nouv., numéro 28 A.)
- Abschrift des durch den Standes-Commissarii Pettolaz aufgenommenen Plans des Unter- und Oberbösingen Zehndens, welcher unter den 23./25. August 1751 in Gegenwart der Interessenten durch den wohlgeehrten Dillinger des grossen Rath von Bern war ausgemarchet worden.** 1751, August 23. — 25. 58/82.  
(Manuscrits aux archives d'Etat de Fribourg. Commissariat. Anc. cote. Fribourg, numéro 32, nouv., numéro 127.)
- Plan géométrique de terrain en conflit au lieu En la Mala Terra entre les territoires de Ménières et souveraineté de Fribourg et de Granges et souveraineté de Berne avec la ligne projetée pour accommodement par les Commissaires généraux respectifs.** 1756. 38/54.  
(Manuscrits aux archives d'Etat de Fribourg. Commissariat. Anc. cote. Surpierre, numéro 6, nouv., numéro 21.)
- Goinoz, chatelain de Gruyère.** Plan du bois de Bonleyre appartenant à Leurs Souveraines Excellences de Fribourg à cause de leur château de Gruyère. 1762. 95/146.  
(Manuscrits sur toile aux archives d'Etat de Fribourg. Commissariat. Anc. cote. Nouvelle, numéro 42.)

- Plan** de Gereutach à cause du fief de Mme. Gady née Gottrau. 1774. 55/77.  
(Manuscrits aux archives d'Etat de Fribourg. Commissariat. Anc. cote. Fribourg, numéro 28, nouv., numéro 152.)
- Wicky, Jacques**, commissaire et notaire, et B. Tavel, commissaire. Copie du plan géométrique du territoire de Coussiberlex, bailliage de Morat, levé en 1772 par le commissaire Bochud pour l'établissement de la dîme générale appartenant à l'hôpital de Fribourg et de la dîme appartenant à la cure de Meyriex. Morat, 1785, septembre 1. 88/115.  
(Manuscrits aux archives d'Etat de Fribourg. Commissariat. Anc. cote. Morat, numéro 13, nouv., numéro 29.)
- Plan** de Dessous le Bamp situé entre le Grand Bois de la Commune de Courgevau et la seigneurie de Villars les Moines, territoire de Clavalaîtres. Sans date (18<sup>me</sup> siècle). 12/18.  
(Manuscrits aux archives d'Etat de Fribourg. Commissariat. Anc. cote. Morat, numéro 5, nouv., numéro 33.)
- — levé au sujet de la difficulté ventillante entre Granges, bailliage de Lucens, canton de Berne, d'une, et Villeneuve et Surpierre, canton de Fribourg, de l'autre part, à cause des compaquerages. Sans date (18<sup>me</sup> siècle). 94/174.  
(Manuscrits aux archives d'Etat de Fribourg. Commissariat. Anc. cote. Surpierre, numéro 16, nouv., numéro 142.)
- — d'une partie du territoire de Hauteville, bailliage de Corbières, limitant celui de la Roche, bailliage de Bulle, au sujet d'un parchet sur lequel les lots sont contestés. Sans date (18<sup>me</sup> siècle). 52/220.  
(Manuscrits aux archives d'Etat de Fribourg. Anc. cote. Gruyères, numéro 10.)
- — du fief de la Joux des Ponts mouvant du château de Romont, jadis du ressort de celui de Rue, en comté les arrêtés du 3 septembre 1603 et du 7 décembre 1671 et incorporé aux districts de Châtel et de Rue et aux communes de Semsales, Progens et Le Crêt par décret du Grand Conseil du 3 février 1835. 1835 et 1836. 51/132.  
(Manuscrits aux archives d'Etat de Fribourg. Commissariat. Anc. cote. Châtel St-Denis, numéro 21, nouv., numéro 18 A. Un dossier de 6 pièces.)
- — géométrique de la dimerie de Rochefort, par Peseux, commissaire-arpenteur. 1839. 1:5.000. 65/95.  
(Très belle carte, avec hâchures. Propriété de la commune de Rochefort.)

## e. Stadt- und Ortschaftspläne.

### Appenzell.

#### *Planskizzen kleinerer Gegenden.*

- Studer, G.**, Plan eines Theils des Säntisgebirges: Seealpsee, Mesmer, Altmann, Sigleten, Weissbad. Originalzeichnung in Tuschenmanier mit Schraffen. 1830. 8/115.  
(S. A. C. Bern. Studer, G., Skizzenbuch.)

### Bern.

#### *Planskizzen kleinerer Gegenden.*

- v. Diesbach, J. J.**, Plan v. Oberhasli. 1696.  
(Bern. Staatsarchiv.)
- Studer, G.**, Planskizze des Uestisthales (Justisthal), 1844. 1826—1848. 10/16. Originalzeichnung in Tuschenmanier mit Schraffen.  
(S. A. C. Bern. Studer, G., Skizzenbuch.)
- Stähli**, Plan des Thals von Unterseen und Interlaken zwischen dem Thuner- und Briener-See. — Plan du vallon d'Unterseen et Interlaken entre les lacs de Thoune et de Brienz. Bern, 1816. 1:42,500. 2×8. 15. 21. Orient. n. S. Kupferstich von S. (Scheuermann).  
(Tafel 5 des Hand-Atlas für Reisende in das Berner Oberland von J. R. Wyss.)

- Studer, G.**, Copie des Plans zur Grenzmark-Erneuerung zwischen den Oberämtern Schwarzenburg und Freyburg, vorgenommen durch Herrn Armand Eduard von Erust, Ober-Amtmann auf Schwarzenburg und Herrn R. v. Weck, Oberamtman auf Freyburg, im August 1823. 1824. 11/17. Feder- und Bleistiftzeichnung.  
(S. A. C. Bern. Studer, G., Stockhornkette. Mst.)
- — Planskizze des Quellgebietes der Gantrisch- oder Muscherensense. 1824. 11/15. Original-Federzeichnung in Tuschmanier.  
(S. A. C. Bern. Studer, G., Stockhornkette. Mst.)
- — Plan des Gurnigelbergs. 1824. 10/17. Colorirte Original-Federzeichnung in Tuschmanier, detaillirt mit Flächeninhaltsangaben.  
(S. A. C. Bern. Studer, G., Stockhornkette. Mst.)
- — Planskizze der Gegend zwischen Schwarzenburg-Laubbach-Magerhad und Rüeeggisberg. 1824. 11/18. Originalzeichnung in Tuschmanier.  
(S. A. C. Bern. Studer, G., Stockhornkette. Mst.)
- — Plan der Stockhornkette, der Gruppe zwischen Schwarzsee und Jaun, der Gastlosen-Gruppe und der Kette Dt. de Brenleire-Mt. Cray. 1824. 26/39. Originalzeichnung in Tuschmanier.  
(S. A. C. Bern. Studer, G., Stockhornkette.)
- — Planskizze der Wall-Alp. 1824. 9/11. Originalbleistiftzeichnung in Tuschmanier mit Schraffen.  
(S. A. C. Bern. Studer, G., Stockhornkette. Mst.)
- — Planskizze der Gegend zwischen Augstmatthorn, Harder, Scheibe und Gemmenalpgrat. Ohne Datum. 1826/1848. 10/16. Originalzeichnung in Tuschmanier mit Schraffen.  
(S. A. C. Bern. Studer, G., Skizzenbuch.)
- — Planskizze der Kaiseregg und Umgebung. Ohne Datum. 1826/1848. 10/16. Originalzeichnung in Tuschmanier mit Schraffen.  
(S. A. G. Bern. Studer, G., Skizzenbuch.)
- — Planskizze des Küh- und Stierengwyndli, im Kienthal. 1826/1848. 10/11. Originalzeichnung in Tuschmanier mit Schraffen.  
(S. A. C. Bern. Studer, G., Skizzenbuch.)
- — Planskizze des Napf, Enzi, Hochenzi, Laushütte bis zum Esel. 1826/1848. 10/28. Originalzeichnung in Tuschmanier mit Schraffen.  
(S. A. C. Bern. Studer, G., Skizzenbuch.)
- — Planskizze des Schwängiknubel, Rossgrat, Nageldachthurner und der Hundsegg mit Umgebung. (Bern und Luzern.) 1826/1848. 10/16. Originalzeichnung in Tuschmanier mit Schraffen.  
(S. A. C. Bern. Studer, G., Skizzenbuch.)
- — Planskizze der Gegend zwischen Vorder- und Hinter-Arni, Raf-rütti, Brandöschgraben und Enzi 1827. 10/16. Originalzeichnung in Tuschmanier mit Schraffen.  
(S. A. C. Bern. Studer, G., Skizzenbuch.)
- — Planskizze des Fankhausgrabens bei Trub 1827. 1826/1848. 10/16. Originalzeichnung in Tuschmanier mit Schraffen.  
(S. A. C. Bern. Studer, G., Skizzenbuch.)
- — Planskizze der Gegend zwischen Kapf bis Eggiwyl und Steinen-graben 1827. 1826/1848. 10/16.  
(S. A. C. Bern. Studer, G., Skizzenbuch.)

- Studer, G.**, Planskizze von Lauperswyl und Umgebung gegen Westen 1827. 1826/1848. 10/16. Originalzeichnung in Tuschmanier mit Schraffen.  
(S. A. C. Bern. Studer, G., Skizzenbuch.)
- — Planskizze von Röthenbach und Umgebung 1827. 1826/1848. 10/16. Originalzeichnung in Tuschmanier mit Schraffen.  
(S. A. C. Bern. Studer, G., Skizzenbuch.)
- — Planskizze der Gegend zwischen Schangnau, Emme, Oberbergluh und Trachselegg 1827. 1826/1848. 6/6. Detaillierte Originalzeichnung in Tuschmanier mit Schraffen.  
(S. A. C. Bern. Studer, G., Skizzenbuch.)
- — Planskizze der Gegend zwischen Teuffenboden, Auf Lüftenkäseren und Auf der Egg bei Trubschachen 1827. 1826/1848. 10/16. Originalzeichnung in Tuschmanier mit Schraffen.  
(S. A. C. Bern. Studer, G., Skizzenbuch.)
- — Planskizze des Urbachthals bis zum Renfengletscher. 1827/1831. 10/16. Originalskizze in Tuschmanier mit Schraffen.  
(S. A. C. Bern. Studer, G., Skizzenbuch.)
- — Planskizze der Gegend zwischen Zinggengraben, Balmegg und Huttengraben hinter Trub 1827. 1826/1848. 10/16. Originalzeichnung in Tuschmanier mit Schraffen.  
(S. A. C. Bern. Studer, G., Skizzenbuch.)
- — Planskizze von Zollbrück und Umgebung gegen Nordosten bis Fluhhüsli 1827. 1826/1848. 10/12. Originalzeichnung in Tuschmanier mit Schraffen.  
(S. A. C. Bern. Studer, G., Skizzenbuch.)
- — Planskizzen von Zwygarten und Rafrütti 1827. 1826/1848. 6/8. Originalzeichnungen in Tuschmanier mit Schraffen.  
(S. A. C. Bern. Studer, G., Skizzenbuch.)
- — Planskizze von Blapbach und Krümpel bei Eggiwyl 1828. 1826/1848. 10/16. Originalzeichnung in Tuschmanier mit Schraffen.  
(S. A. C. Bern. Studer, G., Skizzenbuch.)
- — Planskizze der Umgegend von Eggiwyl gegen Westen bis Schüpbach 1828. 1826/1848. 10/14. Originalzeichnung in Tuschmanier mit Schraffen.  
(S. A. C. Bern. Studer, G., Skizzenbuch.)
- — Planskizze der Gegend zwischen Hohgrat, Schützengraben und Franzrütli bei Langnau 1828. 1826/1848. 8/10. Originalzeichnung in Tuschmanier mit Schraffen und Andeutung der Bewaldung.  
(S. A. C. Bern. Studer, G., Skizzenbuch.)
- — Planskizze des Krümpelgrabens bei Trubschachen 1828. 1826/1848. 10/16. Originalzeichnung in Tuschmanier mit Schraffen.  
(S. A. C. Bern. Studer, G., Skizzenbuch.)
- — Planskizze der Gegend zwischen Napf und Dorf Entlebuch 1828. 1826/1848. 10/10. Originalbleistiftzeichnung mit Schraffen.  
(S. A. C. Bern. Studer, G., Skizzenbuch.)
- — Planskizze von Neuenschwand bei Signau 1828. 1826/1848. 10/13. Originalzeichnung in Tuschmanier mit Schraffen.  
(S. A. C. Bern. Studer, G., Skizzenbuch.)

- Studer, G.**, Planskizze der Gegend zwischen Ramseren, Blapbach und Krümpelgraben bei Eggiwyl 1828. 1826/1848. 10/16. Originalzeichnung in Tuschmanier mit Schraffen.  
(S. A. C. Bern. Studer, G., Skizzenbuch.)
- — Planskizze von Rüderswyl gegen Süden bis Schwanden 1828. 1826/1848. 10/16. Originalzeichnung in Tuschmanier mit Schraffen.  
(S. A. C. Bern. Studer, G., Skizzenbuch.)
- — Planskizze des Thalgrundes von Trubschachen 1823. 1826/1848. 10/33. Bleistift- und Tuschkizze.  
(S. A. C. Bern. Studer, G., Skizzenbuch.)
- — Planskizze des Oberr Trittenbachgrabens bei Langnau 1829. 1826/1848. 10/16. Originalbleistiftzeichnung mit Schraffen.  
(S. A. C. Bern. Studer, G., Skizzenbuch.)
- — Planskizze der Alp Stein und Umgebung. 1834. 7/8. Bleistiftskizze.  
(S. A. C. Bern. Studer, G., Skizzenbuch.)
- — Planskizze der Alp Morgeten und Umgebung zwischen Gantrisch und Ochsen 1834. 1834—1836. 6/9. Originalbleistiftzeichnung mit Schraffen.  
(Manuskript. S. A. C. Bern. Studer, G., Verbesserungen und Beiträge zur Stockhornkette.)
- — Planskizze von Fernel und Steigelschwand. 1835—1840. 10/16. Originalzeichnung in Tuschmanier mit Schraffen.  
(S. A. C. Bern. Studer, G., Skizzenbuch.)
- — Planskizze des Weges von Stocken auf das Stockhorn 1836. 1834—1836. 8/10. Originalbleistiftzeichnung mit Schraffen und genauer Nomenklatur.  
(Manuskript. S. A. C. Bern. Studer, G., Verbesserungen und Beiträge zur Stockhornkette.)
- — Planskizze der Umgebung des Engstligengrates bei Adelboden 1840. 1835—1840. 10/10.  
(S. A. C. Bern. Studer, G., Skizzenbuch.)
- — Planskizze des unteren Grindelwaldgletschers und des Eismeerer bis zur Strahlegg 1841. 1841—1866. 8/10. Originalzeichnung in Tuschmanier mit Schraffen.  
(S. A. C. Bern. Studer, G., Skizzenbuch.)
- — Planskizze von Dreispitz, First und Rengg im Kienthal 1843. 1826—1848. 7/9. Originalzeichnung in Tuschmanier mit Schraffen.  
(S. A. C. Bern. Studer, G., Skizzenbuch.)
- — Planskizze des Sulthales bei Aeschi mit Dreispitz, First und Wetterlatte 1843. 1826—1848. 4/6. Originalzeichnung in Tuschmanier mit Schraffen.  
(S. A. C. Bern. Studer, G., Skizzenbuch.)
- — Planskizze der Gegend zwischen dem Bigelthal und dem Nesselgraben im Emmenthal. 1844—1851. 10/11. Originalzeichnung in Tuschmanier mit Schraffen.  
(S. A. C. Bern. Studer, G., Skizzenbuch.)
- — Planskizze des Giessbaches bei Brienz von der Botten-Klempe bis zum See 1845. 1826—1848. 4/9. Originalzeichnung in Tuschmanier mit Schraffen.  
(S. A. C. Bern. Studer, G., Skizzenbuch.)
- — Planskizze des Gebirges zwischen Schwarzhorn und Faulhorn 1845. 1826—1848. 6/10. Originalzeichnung in Tuschmanier mit Schraffen.  
(S. A. C. Bern. Studer, G., Skizzenbuch.)



- Studer, G.**, Planskizze der Pletschenalp bei Lauterbrunnen und Umgebung 1848. 1844—1851. 10,16. Originalzeichnung in Tuschanier mit Schraffen.  
(S. A. C. Bern. Studer, G., Skizzenbuch.)
- Planskizze** der Kessel und Trichter des Dündebaches. Skizze von F. Vetter. 1882. 5/8. Text, Holzschnitt.  
(Jahrbuch des S. A. C. Bd. XVIII S. 114.)
- Schafloch** (Sigriswyler Rothhorn). Planskizze nach einer Vermessung von Gosset und Wyttenbach. Lithographie F. Lips, 1884. 1 : 500. 14/44.  
(Jahrbuch des S. A. C. Bd. XX Beilage G.)
- Plan du territoire de la commune de Plagne** (Berne). 1 : 10,000. 42/76. Autographie.  
(Cours de répétition du génie, Plagne 1888.)
- Walker, J.**, capitaine, Plan des environs de Schwarzenbach. 12/13. Dessin à la main.  
(Bureau topographique fédéral.)
- König, F. N.** Umriß von Bern, mit den topographischen Benennungen der Alpenkette und der Hauptgebäude der Stadt nahe beim Eingang der Enge gezeichnet. Bern o. D. Bildgrösse 18 41.  
(Kupferstich in Contour-n.)
- Walther, Rod.**, Planches zu «Description topographique et historique de la ville et des environs de Berne». Berne, 1827. 8.

## Fribourg.

*Freiburg.*

- Plan de Fribourg en Suisse** avec tous les changements survenus jusqu'à ce jour 1837. Fribourg, 1837. 185/220. Gravé sur pierre par J. Labastrou. Lithographie Piller.  
(Une promenade dans Fribourg.)
- — de la ville de Fribourg en Suisse. Fribourg, 1841. 185/219. Lithographie Bader et Cie.  
(Souvenirs pittoresques de Fribourg.)
- Perrottet, Auguste**, aspirant commissaire. Plan topographique du Pensionnat et du Varis (= Wallriss, le fossé du rempart) à Fribourg. 1854 juin. 43/53. Plusieurs prises.  
(Manuscrits aux archives d'Etat de Fribourg. Commissariat. Nouv. numéro 53.)
- Fribourg** et ses environs. Dressé par F. Nicolet. Lithographie de J. C. Meyer à Fribourg. Fribourg, 1866. 227/235.  
(Fribourg en Suisse et ses environs. Guide pratique et pittoresque.)
- — et ses environs. Dressé par J. Labastrou 1867. Lithographie G. Spengler à Lausanne. Fribourg, 1867. 1 : 10,000.  
(Géographie du canton de Fribourg.)
- Fribourg**, Plan de situation des baraquements et installations à construire pour l'exposition fédérale d'agriculture à Fribourg en 1877. Fribourg, 1877. 1 : 1,000. 37/56<sup>1</sup>/<sub>2</sub>.  
(Lithographie H. Schopfer à Fribourg. Dressé par A. Fraisse.)
- — Plan de la distribution d'eau de la ville de Fribourg. Réseau de la société générale suisse des eaux et forêts. Février, 1878. 1 : 4,000. 400/495.  
(Lithographie Lang, Fribourg. R. Lamproct, graveur.)

- Fribourg**, Plan de situation du tir fédéral à Fribourg en 1881, dressé par A. Fraisse, architecte le 30 décembre 1880. Fribourg, 1880. 1 : 2,000. 48/65.  
(Lithographie Lang & Cie., Fribourg. Chromolithographie.)
- Plan de la ville de Fribourg**, avec vue de Fribourg. Fribourg, lithographie Lang & Cie., 1881. 11/15.  
(Carte de fête du tir fédéral de 1881.)
- Henseler, Antonin & Cie.**, éditeurs. Fribourg et ses environs. Fribourg, 1881, 2. édition 1884. 1 p. 15/21.  
(Fribourg et ses environs. Petit guide à l'usage des étrangers (Annexe I). Vol. 1.)
- — **Emplacement du tir fédéral de Fribourg 1881**. Pavillon des prix. Cantine. Stand. Fribourg, 1881. 15<sup>1</sup>/<sub>2</sub>/21<sup>1</sup>/<sub>2</sub>.  
(Fribourg et ses environs. Petit guide à l'usage des étrangers. 2me édit. Vol. 1.)
- Fribourg**, Plan. Freiburg in der Schweiz. Fribourg en Suisse. Wörl's Reisehandbücher. Thein'sche Druckerei (Stürtz), Würzburg. Würzburg, 1886. 210/227.  
(Wörl's Führer durch Freiburg in der Schweiz.)
- — **Plan de construction du quartier de St-Pierre à Fribourg**. Dressé par A. Fraisse, architecte, le 17 février 1888. Fribourg, 1888. 1 : 500. 43/63.
- — **Quartier de St-Pierre**. Plan parcellaire des terrains à bâtir. Dressé par Mr. S. Crausaz, commissaire. Fribourg, janvier 1889. 1 : 500. 39/55.
- Plan de la ville de Fribourg et environs**. Imprimerie et lithographie J. Jendly, Fribourg. 1892. 105/175.  
(Cornaz-Vulliet. En pays fribourgeois.)
- — **du quartier Gambach à Fribourg**. Projeté en janvier 1893 par A. Fraisse, architecte. Fribourg, 1893. 1 : 1,000. 48<sup>1</sup>/<sub>2</sub>/67<sup>1</sup>/<sub>2</sub>.  
(Chromolithographie J. Jendly à Fribourg.)
- — **de la ville de Fribourg**. Route des Cordeliers, rue de Morat, Varis (= Wallriss) et Pensionnat. Ange, Bourg, Places, Grande-Fontaine, Neuveville, Planches supérieures et inférieures. Barrage, Planche supérieure, Montorge, Maigrange, les Pilettes, la Sare, Jolimont, Beauregard. Sans date (19<sup>me</sup> siècle). 1 : 1,000. 59/204.  
(Lithographie aux archives d'Etat de Fribourg. Commissariat. Numéro 211.)
- Fribourg**, Plan de. Echelle 1 : 25,000. 86/92.  
(A l'angle N. E. de la carte du canton de Fribourg par Gerster.)
- — **Plan**. (A. H. Lith. Lang et Cie., Fribourg.) 150/210.  
(Fribourg et ses environs.)
- Plan du quartier des Places à Fribourg (Suisse)**. 405/460.  
(Lithographie Lang et Cie., Fribourg. 1 : 500.)

*Planskizzen weiterer Gemeinden und kleinerer Gegenden.*

- Plan géométrique du chateau de Rue pris le 12 juillet 1676**. 12 juillet 1676. 44/58.  
(Manuscrits aux archives d'Etat de Fribourg. Commissariat. Anc. cote. Rue, numéro 15, nouv., numéro 25.)

**Plan** de parcelles de terrain dans les territoires de Morlens, Chavannes, avec le grand chemin de Siviriez et du Fromageaux. Peu après 1693. 55—116/118.

(Manuscrits aux archives d'Etat de Fribourg. Commissariat. Anc. cote. Rue? numéro 13, nouv., numéro 163.)

— — d'une partie du territoire de Chavannes les Forts. Sans date. 64/104.

(Manuscrits aux archives d'Etat de Fribourg. Commissariat. Anc. cote. Rue, numéro 8, nouv., numéro 14.)

**Steck**, Commissaire général de Berne. Plan d'une partie du territoire de Montet (et non Estavayer). 1695 octobre 8/18. 45/63.

(Manuscrits aux archives d'Etat de Fribourg. Commissariat. Anc. cote. Estavayer, numéro 8, nouv., numéro 12 A.)

**Plan** d'une partie du territoire de Breules limitant ceux de Saulgy et de Mont (Esmont). Sans date (1699?). 53/75.

(Manuscrits aux archives d'Etat de Fribourg. Commissariat. Anc. cote. Romont, numéro 1, nouv., numéro 1 A.)

— — du chemin de St-Martin à Besencens et à Chesalles. Sans date (17<sup>me</sup> et 18<sup>me</sup> siècle). 42/60.

(Manuscrits aux archives d'Etat de Fribourg. Commissariat. Anc. cote. Rue numéro 4, nouv., numéro 31.)

**Plans** de parcelles dans le territoire de Surpierre, Coumin etc. 17<sup>me</sup> et 18<sup>me</sup> siècle.

(Manuscrits aux archives d'Etat de Fribourg. Commissariat. Anc. cote. Surpierre, numéro 20, nouv., numéro 158.)

— — de bois et communs dans le territoire de Surpierre et Preraboud. 17<sup>me</sup> et 18<sup>me</sup> siècle.

(Manuscrits aux archives d'Etat de Fribourg. Anc. cote. Surpierre, numéro 20, nouv., numéro 150.)

**Plan** géométrique (sic) du territoire de la Rougeaigue et du Marest de la Mousse avec les Praz Marest du Jordil, examiné et confronté avec celui de Berne par les Commissaires généraux des deux Etats de Berne et de Fribourg, Steck et Vonderweid. 1700. 70/106.

(Manuscrits aux archives d'Etat de Fribourg. Commissariat. Nouv., numéro 4.)

**Sevin**, P., ingénieur. Plan géométrique et commissionnel du bien et possession du moulin de la Vossaine aujourd'hui la Vaussinaz dans la commune d'Oleyre (Vaud) appartenant à Loudy meunier de Corniltin du fief de noble Jacques Féguely, comme il se voit par lettre signé François Jacques Courty le 9 octobre 1681. 1710 octobre 7—8. 42/122.

(Manuscrits aux archives d'Etat de Fribourg. Commissariat. Anc. cote. Fribourg, numéro 34, nouv., numéro 8.)

**Plan** de la montagne de la Berra et autres attenantes à deux joux (joux = forêts de montagnes) de la commune du Pays de la Roche d'occident et les ruisseaux dits le Tory et l'Aergera (soit la Gérine). Sans date (1720?). 65/75.

(Manuscrits aux archives d'Etat de Fribourg. Commissariat. Anc. cote. Fribourg, numéro 36, nouv., numéro 33 A.)

— — de Rueyres-Treyfayes et de Sales. Sans date (1720?). 107/170.

(Manuscrits aux archives d'Etat de Fribourg. Commissariat. Anc. cote. Nouv., numéro 37 A.)

- Plan du Grobouz rière Gletterens sous le bailli Castellaz de Montagny.**  
 Sans date (1732—1737 ou 1777—1782). 44/60.  
 (Manuscrits aux archives d'Etat de Fribourg. Commissariat. Anc. cote. Montagny, numéro 12, nouv., numéro 156.)
- Chollet, J.,** vice - secrétaire de Fribourg et **Riediger, Jean Adam,** ingénieur de Berne. Plan du mas de Sévaz appartenant à la bourgeoisie de Châtel-St-Denis et à la commune de Maracon et situé le long de la Broye. 1733 juillet et septembre. 46/117.  
 (Manuscrits aux archives d'Etat de Fribourg. Commissariat. Anc. cote. Rue, numéro 3 ou 10, nouv., numéro 7 A.)
- Bochud,** commissaire. Plan géométrique du territoire de Vuillanzoz appartenant à Abraham Tacheron, assesseur baillival et conseiller de Moudon, châtelain de Carouge et capitaine d'une compagnie des troupes nationales et relevant en partie du cantonnement de L. L. E. E. de Fribourg. 1739. 52/111.  
 (Manuscrits aux archives d'Etat de Fribourg. Commissariat. Anc. cote. Rue, numéro 11, nouv., numéro 13 A.)
- Plan de la difficulté entre la commune de Sassel et l'hôpital de Stavyayé au sujet du mas de Verdières.** 1750 54/79.  
 (Manuscrits aux archives d'Etat de Fribourg. Commissariat. Anc. cote. Surpierre, numéro 15, nouv., numéro 147.)
- Herrliberg, David.** Neue und vollständige Topographie der Eidgenossenschaft. Le 1<sup>er</sup> volume contient des plans et des vues de l'ossuaire de Morat, de l'ermitage de la Madeleine, du Loewenberg, de la ville et du lac de Morat (par Vissaula), le 2<sup>me</sup> volume du couvent d'Hauterive, du château d'Attalens, les bains de Bonn, des villes et villages de Bulle, Corbières, Châtel-St-Denis, Fribourg-Gruyère, Marsens, Romont, Estavayer, Vaulruz et Vuippens. 3 Bände in 4. Zürich, 1765.
- Plan d'une partie du territoire de la paroisse de Guin rière Lustorf, Fillistorf, Schmittlen, Oxenried, Berne, route de Berne et Vetterswyl.** 1767—1771. 75/102.  
 (Manuscrits aux archives d'Etat de Fribourg. Commissariat. Numéro 141 B.)
- — géométrique du château de Surpierre levé le 11 may 1772. 1772. 54/72.  
 (Manuscrits aux archives d'Etat de Fribourg. Commissariat. Anc. cote. Surpierre, numéro 19, nouv., numéro 24 A.)
- — d'Auboranges. Sans date (18<sup>me</sup> siècle). 46/128.  
 (Manuscrits aux archives d'Etat de Fribourg. Commissariat. Anc. cote. Rue ou Romont, numéro 9, nouv., numéro 164.)
- — de la partie du territoire d'Auboranges située le long du ruisseau de Porimbat et des terres de Ferlens. Sans date (18<sup>me</sup> siècle). 46/128.  
 (Manuscrits aux archives d'Etat de Fribourg. Commissariat. Anc. cote. Rue, numéro 8, nouv., numéro 13.)
- — du château d'Illens et de ses abords. Sans date (18<sup>me</sup> siècle). 71/74.  
 (Manuscrits aux archives d'Etat de Fribourg. Commissariat. Anc. cote. Numéro 13, numéro 26, nouv., numéro 165.)
- — d'une partie du territoire de Morlens. Sans date (18<sup>me</sup> siècle). 42/66.  
 (Manuscrits aux archives d'Etat de Fribourg. Commissariat. Anc. cote. Romont, numéro 1, nouv., numéro 54 A.)

**Figure** du terrain mesurant 80 poses ou environ, situé au territoire de Nuilly lieu dit en Plannaz Fin, attenant aux territoires de Granges et de Sassel, souveraineté de Berne et à celui d'Aumont, souveraineté de Fribourg. Sans date (18<sup>me</sup> siècle). 53/73.

(Manuscrits aux archives d'Etat de Fribourg. Commissariat. Anc. cote. Surpierre, numéro 18, nouv., numéro 21 A.)

**Plan** de la Grande Fin dans le territoire de la commune de Portalban. Sans date (18<sup>me</sup> siècle). 53/75.

(Manuscrits aux archives d'Etat de Fribourg. Commissariat. Anc. cote. Montagny, numéro 22, nouv., numéro 149.)

— — spécifique d'un pochet dit Sus les Nezian ou Essert Pethoud près de Dompierre et de Corcelles en conteste pour le territoire et souveraineté et autres droits entre Leurs Excellences de Berne et de Fribourg. Sans date (18<sup>me</sup> siècle). 64/96.

(Manuscrits aux archives d'Etat de Fribourg. Commissariat. Anc. cote. Montagny, numéro 8, nouv., numéro 56.)

— — de la partie du territoire de Villarepos lieux dits Es Maréchires, en la Vaussinaz, la Rappettaz, sur le Grassey, au Champ du Fond, en la Fin du Vernex, attenante aux territoires de Donnatire et d'Avenches. Sans date (18<sup>me</sup> siècle). 40/98.

(Manuscrits aux archives d'Etat de Fribourg. Commissariat. Anc. cote. Numéro 5, nouv., numéro 107.)

**Vonderweid**, Commissaire général. Plan de jonction des territoires de Vuissens, Prévondavaux, canton de Fribourg; Combremont et Denezy, canton de Berne. Sans date (18<sup>me</sup> siècle). 52/73.

(Manuscrits aux archives d'Etat de Fribourg. Commissariat. Anc. cote. Vuissens, numéro 2, nouv., numéro 172.)

**Studer, G.**, Planskizze der Gebirgsgruppe zwischen Nüschels-Pass und Charney. 1824. 11/11. Originalzeichnung in Tuschanier. (S. A. C. Bern. Studer, G., Stockhornkette. Manuskript.)

**Cosandey**, Alexandre, aspirant commissaire arpenteur. Plan géométrique du domaine de Miséricorde, situé dans la banlieue de Fribourg, contenant 15 poses, 8346 pieds, appartenant à Mr. Ignace, fils de Jean Baptiste Thurler, membre du Conseil communal de Fribourg. Fribourg, 1835, novembre 10. 39/65.

(Avec un dossier. Manuscrits aux archives d'Etat de Fribourg. Commissariat. Numéro actuel 85.)

**Pont de la Glane**. Projet d'un pont sur la Glane. Fribourg. 1852, 1<sup>er</sup> août. 170/400.

(Jos. Leimbacher, architecte et sous-ingénieur.)

**Perrottet, A.**, géomètre. Plan de situation du débarcadère des bateaux à vapeur à Motiers sur le lac de Morat. 1875 juin. 61/73.

(Manuscrits aux archives d'Etat de Fribourg. Commissariat. Numéro 194.)

**Naeher, J.**, ingénieur. Le Château de Gruyères, la Part-Dieu et la Tour de Trême. Plan du château, armoiries des comtes de Gruyères, vue de Gruyères, du château, de la Part-Dieu et de la Tour de Trême. 1886. 20<sup>1/2</sup>/34. Lithographie.

**Plan** cadastral de la ville de Bulle, dressé par Mr. Simon Crausaz, commissaire géomètre. 1892. 4 feuilles. 1 : 1,000. 54/66.

**Copies** des folios 3, 5, 6, 7, 8 et 19 du plan de Montet près de Rue levé en 1740 par les commissaires Chollet et Bochud. Copies sans date (19<sup>me</sup> siècle). 50/98 et 49/70.

(Manuscrits aux archives d'Etat de Fribourg. Commissariat. Anc. cote. Rue, numéro? nouv., numéro 52.)

- Plans** rière Chapelle. Sans date. De toute dimension.  
(Manuscrits aux archives d'Etat de Fribourg. Commissariat. Anc. cote. Rue, numéro 20, nouv., numéro 169.)
- Plan d'Es** Champs Louis, En la fin des Combes, Au haut des Combes, Au Champ de la Caille, Es Chaffornes, territoire d'Avenches, souveraineté de Berne. Sans date. 37/66.  
(Manuscrits aux archives d'Etat de Fribourg. Commissariat. Anc. cote. Montagny ?, numéro 6, nouv., numéro 46 A.)
- — d'une partie du territoire de la commune d'Esmonts: Es Coules, Derrey les Esserts Magans, Es Esserts Magans, Au Contour, Es Mollies, Es petites Coules, Au Champ Rosset, rière les bailliages de Chatel et de Rue. Sans date. 53/120.  
(Manuscrits aux archives d'Etat de Fribourg. Commissariat. Anc. cote. numéro 12, nouv., numéro 12.)
- Plans** 53 et 54 soit d'une partie du territoire d'Estavayer le Gibloux: Au Saugy, Es Champs Marmin, Es Champs Derrey, Au Misery. Au Thé, Commun des Glières, Au bas du Thé, située entre le territoire d'Estavayer (le Gibloux) et (le ruisseau de) la Neyre Igne. Sans date. 69/126.  
(Manuscrits aux archives d'Etat de Fribourg. Commissariat. Anc. cote. Estavayer, numéro 9, nouv., numéro 26 A.)
- Plan** de la Terre rouge aux Biolley, de Rattwil indivis, de l'Adrey de Vuilly. Doussé attenant à la Nochematte, de la source d'eau ferrugineuse, de la mine de fer et du roc de pierre à fusil, le tout dans le territoire de la commune de Bellegarde. Sans date. 53/75.  
(Manuscrits aux archives d'Etat de Fribourg. Commissariat. Anc. cote. Gruyère, numéro 6, nouv., numéro 60.)
- Copie du plan** qui a été levé pour la rénovation que les commissaires Viret et Demierre ont faite tout en faveur de Leurs Excellences de Fribourg à cause de leur château d'Estavayer que des nobles de Métral conseigneurs de Combremont le Grand. Sans date. 51/75.  
(Manuscrits aux archives d'Etat de Fribourg. Commissariat. Anc. cote. Estavayer, numéro 14, nouv., numéro 92.)
- Grosses Moos.*
- Willomet**, Pierre, de Payerne, et **Sevin**, Pierre, ingénieur de Fribourg. Plan d'une partie des marais de Morat et d'Annet. 1695 juin. 52/133.  
(Manuscrits aux archives d'Etat de Fribourg. Anc. cote. Morat, numéro 9, nouv., numéro 177.)
- Plan** du Grand Marais de Chablais, situé entre la Sauge sur le lac d'Yverdon, Gampelen, Annet, Montschemier, Treiten, Cesellen, Walberswyl, Aarberg, Bârgen, Kallnach, Funderlin Stein (borne cantonale), Fräschels, Chiètres, Galmitz, Löwenberg et Morat. Sans date (17<sup>me</sup> siècle). 71/117.  
(Manuscrits aux archives d'Etat de Fribourg. Commissariat. Anc. cote. Morat, numéro 9, nouv., numéro 144.)
- Plan** du marais commun de Morat, les prés de Cornes, Gudely, du Vernex et Brand, des parties de Perrettes, du paquier de Veaux, de Charmey, avec des notes historiques. 1747 octobre. 49/71.  
(Manuscrits aux archives d'Etat de Fribourg. Commissariat. Anc. cote. Morat, numéro 16, nouv., numéro 116.)
- — d'un paquier commun de la commune de Fräschels, bailliage de Morat, appelé les Schritten, concédé en 1515 on environ, aujourd'hui divisé entre les communiens du dit lieu. Sans date (18<sup>me</sup> siècle). 55/77.  
(Manuscrits aux archives d'Etat de Fribourg. Commissariat. Anc. cote. Morat, numéro 8. Enrouté avec le nouv. numéro 20.)

**Grosse Moos**, Das, soweit auf demselben allgemeine Nutzungsrechte hatten. Inhalt Jucharten 9437: Bern Jucharten 5433, Freiburg Jucharten 3984. Ohne Datum (19. Jahrh.) 78/114.  
(Manuscris aux archives d'Etat de Fribourg. Commissariat. Anc. côte. Morat, nouv. numéro 120.)

### St. Gallen.

**Plan**, Gemeinde und Bezirk Tablat, Kanton St. Gallen zu «Die Schlacht im Riedernholz». 1292. Neujahrsblatt der Feuerwerkergesellschaft. Zürich, 1815. 4.

**St. Gallen**, Das alte, mit Plan. St. Gallen, 1867. 19 S. 4.  
(St. Gallische Neujahrsblätter, herausgegeben vom historischen Verein St. Gallen. 1—19.)

**Clubhütte** auf dem Alvier. Ansicht, Grundriss, Querschnitt und Situationsplan. Zürich, 1876. 16/19. 1: 125,000.  
(Neue Alpenpost. III. S. 234.)

**Fehr, Daniel**, Concordats-Geometer. Bezirk Werdenberg. Uebersichtsplan über die Güterzusammenlegung.  
(Eidgenössisches topographisches Bureau.)

**Plan topographique** de la station astronomique du Gäbris Ct. d'Appenzell. 1876. 30/40. 1: 1250.  
(Eidgenössisches topographisches Bureau.)

### Genève.

#### Genf.

**Ancien plan** de Genève gravé à Augsburg postérieurement à 1600. Tiré de l'ouvrage du Colonel Massé sur les fortifications de Genève. Pl. XII. 1600. 185/295.

**R. D. F.** Plan de la ville de Genève. Légende en haut à gauche. 1640. 107/154. Cuivre.

**Genève**, Plan de la ville en 1640 au trait. 1640. 248/308.  
(Cuivre. Sans nom d'auteur.)

**Gottfried, J. L.**, Genève. Genff. Plan tiré d'Archontologia cosmica etc. (écusson à gauche en bas). 1649. 4 éditions 1638, 1646, 1649, 1695. 190/280.  
(Cuivre. Coll. Dufour.)

**Ancien Plan** de Genève au dix-septième siècle. Lithographie tirée de l'ouvrage du Colonel Massé sur les fortifications de Genève. Pl. XI. Vers 1660. 215/301.

**Fer, de**, Plan de Genève. Texte à gauche et à droite. Vers 1660. 141/279.  
(Des places fortes de l'Europe. Cuivre. Edition allemande.)

**Diodati, Fr.**, Sculp. pinxit. Plan du premier pont du Rhône à Genève. Tiré de l'Embrasement du pont du Rhône arrivé à Genève XVIII de Janvier MDCLXX par Vincent Minutoli. 1670. 155/171. Cuivre.

**Ancien Plan** de Genève avant 1714 d'après le plan existant au Conseil administratif. Plan XIII de l'ouvrage du Colonel Massé sur les fortifications de Genève. Vers 1700. 240/330. Lithographie.

**Chopy del.** Daudet fil., fe. Lugd. Genève ancienne. Légende au-dessous. Plan de Genève romaine, tiré de l'histoire de Spon. 1730. 126/185. Cuivre.

**Plan** de Genève en 1760. Plan XIV de l'ouvrage du Colonel Massé sur les fortifications de Genève. 1760. 232/316. Lithographie.

- Caroly**, de F. sc., Plan de la ville de Genève. Dressé et gravé par F. de Caroly, armoiries au-dessous. Légende de 58 numéros on 4 colonnes. Vers 1780. 252/310.  
(Cuivre. A Paris chez Longchamps, rue St-Jacques, à l'enseigne de la Place des Victoires. Encadrement.)
- Evêque**, Ls., Plan de Genève en 1797. 1797. 72/85. Cuivre.
- A Plan of the City of Geneva.** Published by J. Stockdala Piccadilly 1800. 1800. 180/240. Cuivre.
- Itinéraire** des Promeneurs à la Fenêtre près Genève, appartenant au Comte de Sellon, fondateur de la Société de la paix avec la vue des fabriques de ce jardin commencé en 1819. 1819. 270/389.  
(1 plan encadré par les armes de Sellon, 7 vignettes et la légende. Lithographie. Collection Gosse. Sans signature.)
- Pictet**, M. A., del., **Mussard**, J. J., sculp. Plan de Genève 1823. 76/83. Lithographie.
- Grondtckoning van de Stad Geneve.** Plan hollandais de Genève. Titre et légende en haut à droite, légende des fortifications en bas à gauche. Vers 1825. 174/189.  
(Sans nom d'auteur. Cuivre.)
- Roche**, F., lithographe. Plan de Genève, publié par Briquet et Du Bois. Vers 1835. 407/522.  
(Lithographie coloriée. Rare. Lithographie de J. Freydid à Genève.)
- Plan de Genève sans les fortifications**, avec les numéros de toutes les maisons et un plan de la distribution des étages de l'hôtel de ville. Vers 1838. 395/705.  
(Sans signature. Lithographie de Coste & Cie.)
- Avril**, Ch., Plan || de Genève || dressé par Ch. Avril, || chez Audin || Quai des Augustins, 29 à Paris || 1839. Paris, 1839. 25/37.  
(Dans l'angle : Topographie de Genève et de ses environs.)
- Bachofen**, fec., Plan de Genève, corrigé en 1845. 1845. 237/322.  
(Cuivre. Le même sans signature.)
- Dubois**, J., del. Perspective représentant le Quartier à construire dans le prolongement du Quai et le Débarcadère de Rive suivant le projet de Mr. Junod du 25 décembre 1845. Avec légende. 1845. 335/379.  
(Lithographie Schmid à Genève. Lithographie au trait.)
- Plan de Genève.** Avec légende explicative. Tiré d'un journal illustré. Vers 1845. 142/143.  
(Bois. Sans signature.)
- — faisant suite au projet publié le 14 mars dernier, relativement au Débarcadère d'un chemin de fer pour Genève. Avec légende. 1845. 435/585.  
(Lithographie Schmid.)
- — de Genève. Tiré de l'illustration, événements de mars 1846. Avec légende au-dessous 22 nos. 1846. 143/143. Bois.
- — des différents Enceintes de la ville de Genève. 1848. 515/695.  
(Sans signature. Lithographie coloriée. Lithographie Schmid.)
- — de Genève sur la rive droite du Rhône, côté de St-Jean. 1848. 415/600.  
(Lithographie coloriée. Lithographie Schmid, Genève.)



- Projet d'abattoirs dans la partie aval de l'île. Genève, vers 1848.** 332/460.  
(Lithographie Schmid.)
- Ville de Genève. Projet d'un second débarcadère sur la place du Pont.**  
Plan général de la place du Pont et de ses abords au 1 : 1,000.  
1848. 385/515.
- Plan des prisons dites de l'Evêché. Genève, vers 1850.** 385/478.  
(Lithographie. Sans signature.)
- — de Genève 1851. Avec légende en haut à droite et carte du  
canton au-dessous. 1851. 174/225.  
(Lithographie. Sans signature.)
- Rechatel, inv. Ville de Genève. Profil général de port au 1 : 2,500.**  
1854. 377/508. Lithographie.
- Plan de la ville de Genève. Tiré du coup d'œil historique et descriptif  
sur le canton de Genève par Édouard Mallet. Jullien frères  
libraires Bourg. de Tour, Ch. Gruaz imprimeur Cité 219,  
éditeurs. Imprimeur Ch. Gruaz à Genève. 1856.** 202/246.  
Lithographie.
- — de la ville de Genève. Renvois à gauche. Imprimeur Ch. Gruaz  
à Genève. Jullien et Gruaz, éditeurs. 1860. 201/251.  
Lithographie.
- Metzger, H., Projet d'agrandissement du Jardin Anglais, d'après un plan  
confié, exécuté par H. Metzger, Genève. Vers 1865.** 388/510.  
(Lithographie en couleur. Lithographie Brumin Knecht.)
- Plan de Genève au revers de la carte d'adresse de Soullier, Landskron  
et Wirth, Cité 19 à Genève. Vers 1865.** 55/78. Lithographie.
- — de Genève (avant toute lettre) à gauche en bas: Plan de Carouge.  
1865 et 1870. 480/600. Lithographie.
- — de situation des bâtiments académiques. Supplément à la  
chronique genevoise numéro 26. À gauche: Élévation de la  
façade du côté des Bastions. Vers 1866. 291/441. Litho-  
graphie.  
(Lithographie de Ant. Soullier, Landskron, et Wirth, Genève.)
- Gindroz, F., arch. Genève. Jardin zoologique. Plan général 1870.**  
1870. 442/592.  
(Lithographie en couleur. Lithographie F. Noverraz.)
- Hôpital cantonal pl. I Genève. Plan de 0,002 m pour 1m, tiré de la  
brochure du Dr. Juillard 1870.** 208/232. Lithographirt.  
(Sans signature. Lithographie Pilet et Cougnard.)
- — cantonal pl. II Genève. Plan d'assemble avec jardin, tiré de la  
brochure du Dr. Juillard 1870. 216/340.  
(Sans signature. Lithographie.)
- 3 Projets de bains sur le Rhône à la Coulouvrenière. Vers 1870.**  
397/545. Lithographie.
- Pierotti, Dr. Ernest, ex commandant du génie italien. Plan de la ville  
de Genève 1872.** 1872. 495/684.  
(Lithographie en couleur.)
- Plan de la ville de Genève. 1873.** 1 : 5,000. 375/491.  
(Lithographie en bistre et vert. Braun et Cie., Genève.)
- — de la Correction projetée pour l'écoulement du lac Léman à  
Genève. 1 : 3,000. Pl. I du Rapport du Conseil d'Etat du  
canton de Vaud etc. par MM. Pestalozzi et Segler. 1876.  
300/658. Lithographie.

- Genève**, Plan tiré d'un guide Baedeker au 1 : 12,800. 1877. 146/202.  
(Lithographie. Wagner et Debes, Leipzig.)
- Rue du Commerce**. Plan annexé au mémoire de la Société immobilière genevoise. Avec légende au dessous. 1877. 410/610.  
Lithographie.
- Galais**, N., père, ingénieur géomètre de 1<sup>re</sup> classe. Plan de Genève publié par Lelièvre-Drache. 1878. 460/594. Lithographie.
- — père, ingénieur géomètre de 1<sup>re</sup> classe. Grand plan monumental de Genève, publié par Lelièvre-Drache, 16 rue du Mont-Blanc, Genève, 1879. 686/886.  
(Lithographie en couleur.)
- Le nouveau théâtre**. Plan du rez de chaussée, page 13 du petit opuscule «Le Nouveau théâtre de Genève». 1879. 65/121.  
Lithographie.
- — Plan du premier étage, page 21 du petit opuscule «Le Nouveau théâtre de Genève». Jules Carey, éditeur. 1879. 65/117.  
Lithographie.
- Théâtre**, Le nouveau, de Genève. Vue de la salle. Plan de location. Tiré du petit opuscule «Le nouveau théâtre de Genève». Propriété de l'éditeur J. Carey. 1879. 214/295.  
(Lithographie. Jules Carey, éditeur.)
- Plan de Genève et sa banlieue et de Carouge**, édité par Briquet et fils. Réduit spécialement pour l'annuaire du commerce suisse. Chapalay et Mottier, banquiers. 1880. 360/439.  
(Lithographie en couleur. Lithographie Braun & Cie.)
- Société nautique** de Genève. Projet de port de plaisance. Genève, 10 avril 1883. 272/293.  
(Autographie. Sans signature.)
- Hennequin**, Paul, del. Plan de Genève et du tir fédéral. Chanel & Cie., éditeurs. Entouré d'annonces. 1887. 435/642.  
(Lithographie J. Decor, Genève.)
- Plan du tir fédéral** à Genève 1887. Réclame de la maison J. J. Badollet. 1887. 157/200.  
(Lithographie. Sans signature.)
- Théâtre**, Grand, de Genève. Plan de la salle. Tiré de l'annuaire du commerce suisse. 1888. 185/267.  
(Lithographie en couleur.)
- Ville de Genève**. Utilisation des forces motrices du Rhône et régularisation du lac Léman. Bâtiment des turbines pl. VI. Élévation et coupe longitudinale. 1889. 240/334. Lithographie.
- Bâtiment** des turbines pl. VII. Plan de la 1<sup>re</sup> période. Tiré des notes et croquis techniques sur Genève. Genève, 1889. 237/330.  
Lithographie.
- Plan de Genève avec légende à droite et 2 vues de Genève au dos**. Vers 1890. 90/115.  
(Lithographie. Sans signature.)
- — de Genève et de ses environs. 1890. 205/327.  
(Lithographie Duc.)
- Béroud**, E., et **Jeheber**, libraires. Plan d'une partie de la ville avec itinéraire pour leurs deux magasins, cité et rue du marché. Genève, 1892. 83/118.  
(Lithographie. Carte réclame.)

**Cahorn, A.**, St-Pierre ancienne cathédrale de Genève. Chapelle de Rohan. Etat actuel. Plan avec légende. 1892. 124/199.  
(Phototypie. T. Thévoz & Cie.)

**Réseau électrique de la ville de Genève.** Plan avec légende tiré des notes et croquis techniques sur Genève. 1892. 161/183.  
Lithographie.

**Rogot, L.**, ing., **Amend, H.**, cart. Plan de Genève et de sa banlieue, comprenant le périmètre de la course simple des voitures de place. 1892. 398/434.  
(Lithographie. Librairie H. Georg. Institut cartographique H. Amend.)

— — ing., et **Amend, H.**, cart. Plan de Genève et de sa banlieue comprenant le périmètre de la course simple des voitures de place. On a ajouté sur ce plan: Projet de tramway électrique du Petit Saconnex à Champel. 458/530.  
(Lithographie. Institut cartographique Genève H. Amend. Déposé. 2me édition corrigée. Genève librairie H. Georg (H. Georg & W. Kündig.)

**Théâtre de la ville de Genève.** Coupe en élévation. Plan tiré des notes et croquis techniques sur Genève. 1892. 97/141. Zinco-graphic.

**Plan et coupe du bâtiment des turbines.** Tiré des notes et croquis techniques sur Genève. 1892. Zinco-graphic.

— — de situation des moteurs hydrauliques situés dans la ville de Genève et sa banlieue. Tiré des notes et croquis techniques sur Genève. 1892. 183/185.  
(Lithographie. Avec légende.)

**Bourrit & Stimmler,** Modification projetée au port de Genève. Date ?. 230/246.  
(Autographie Duc. Lithographie.)

#### *Carouge.*

**Secrétan, J. M.**, fecit. C. G. Geissler sculp. Plan de la ville de Carouge avec ses projets corrigés en 1787. Dédié et présenté Au Roi par son très humble et très obéissant Serviteur et sujet J. M. Secrétan, dans un cartouche en haut à droite. 1760. 235/287.  
(Plan de Carouge en 1760. Cuivre. Renvois.)

#### *Versoix.*

**Sellier, F. N.**, Paris. Plan de la nouvelle ville de Versoix, située au pays de Gex et bord du lac de Genève, dressé par ordre de la Cour par Mr. Querret, inspecteur général des Ponts et Chaussées de France. 1774. 477/600.  
(Cuivre. Très rare. Coll. Dumont.)

#### *Glarus.*

##### *Planskizze kleinerer Gegenden.*

**Studer, G.**, Planskizze des Klönthales. 1827. 21/27. Originalzeichnung im Tuschmanier mit Schraffen.

(S. A. C. Bern. Studer, G., Panoramen-Mappe III.)

## Graubünden.

*Planskizzen kleinerer Gegenden.*

- Studer, G.**, Planskizze des Rheinthaales zwischen Disentis und Rueras 1834. 10/16. Originalzeichnung in Tuschmanier mit Schraffen.  
(S. A. C. Bern. Studer, G., Skizzenbuch.)
- — Planskizze des Val Medels bis zum Lukmanier 1834. 10/33.  
Originalzeichnung in Tuschmanier mit Schraffen.  
(S. A. C. Bern. Studer, G., Skizzenbuch.)
- — Plan des Avers - Thals. 1836. 1835/1840. 10/16. Originalzeichnung in Tuschmanier mit Schraffen und detaillirter Nomenclatur.  
(S. A. C. Bern. Studer, G., Skizzenbuch.)
- — Planskizze des P. Beverin bei Thusis und Umgebung 1836. 1835/1840. 6/10. Originalzeichnung in Tuschmanier mit Schraffen.  
(S. A. C. Bern. Studer, G., Skizzenbuch.)
- — Planskizze des Ferrerathals (Rheinwald) 1836. 1835/1840. 9/10. Originalzeichnung in Tuschmanier mit Schraffen.  
(S. A. C. Bern. Studer, G., Skizzenbuch.)
- — Planskizze der Umgegend von Brigels gegen den Bifertenstock 1836. 1835/1840. 9/10. Originalzeichnung in Tuschmanier mit Schraffen.  
(S. A. C. Bern. Studer, G., Skizzenbuch.)

## Luzern.

*Planskizzen kleinerer Gegenden.*

- Studer, G.**, Plan des Pilatus-Bergs 1827. 20/24. Originalzeichnung in Tuschmanier mit Schraffen.  
(S. A. C. Bern. Studer, G., Panoramen-Mappe III.)
- — Planskizze der Stäffeli-Alpen am Pilatus 1827. 20/24. Originalzeichnung in Tuschmanier mit Schraffen.  
(S. A. C. Bern. Studer, G., Panoramen-Mappe III.)
- Pfyffer, M.**, Lieutenant-général des Armées du Roi. Plan perspectif d'une grande Partie des cantons de Lucerne, d'Uri, de Schwitz, d'Unterwalden, de Zoug etc. etc. Née et Masquetier. 41/63. Kupferstich.  
(Stadtbibliothek Bern.)

*Luzern.*

- Leitungsnetz** der Wasserversorgung der Stadt Luzern mit Angabe der Hydranten. Spezialplan für die Feuerwehr der Stadt Luzern 1877. Topographische Anstalt von Wurster, Randegger & Cie. Winterthur, 1877. 1:5,000. 50/62.  
(In 3 Farben gedruckt.)
- Plan.** Luzern 1877. 8.  
(Adressbuch der Stadt und Landschaft Luzern.)
- — von Luzern. Luzern 1883. 8.  
(Adressbuch von Stadt und Kanton Luzern.)
- Stadtplan** von Luzern. Ohne Titel. Orientirkärtchen für das Café Stadthof. Ohne weitere Bezeichnung. Luzern 1889. Innerer Rand 10<sup>1</sup>/<sub>2</sub>/14. Lithographie.  
(Schwarz mit rothgedruckter Linie, den Weg bezeichnend vom Bahnhof zum Stadthof. Verkleinert nach dem Stadtbauplan. Auf der Rückseite Adresse: P. Mai, Café Stadthof. Am Fusse: Typographie und Papeterie E. Klein, Stadthof Luzern.)

**Plan der Stadt Luzern 1890.** 9 Blätter. Herausgegeben von der Baudirektion der Stadt Luzern. Kartographisches Atelier, Luzern. Druck von Heinrich Schlumpf, Winterthur. Luzern, Lithographie E. Wagner. Gross Folio.

(See blau, Strassen gelb, Gebäude schwarz; schraffirt, ohne Terrainzeichnung, noch Kurven oder Höhenangabe.)

**Stadtgemeinde Luzern.** Erweiterung des Stadtbaubezirks. Beilage zum Bericht des Stadtrathes an den Grossen Stadtrath vom 4. Mai 1893. Enthält die bisherige und die neuvorgeschlagene Grenze des Stadtbaubezirks und der Gemeinde Luzern. Bern, 1893. 1 : 25,000.

(Signirt: Eidgenössisches topographisches Bureau, Ueberdruck 1893. Druck der topographischen Anstalt von Gebrüder Kümmerly, Bern. 1 : 25,000. Mit Kurven und zahlreichen Höhenquoten, in Meter; mit Angabe der geographischen Länge und Breite mit Linien, aber ohne Angabe der geographischen Grade oder Minuten in Ziffern, am Rande. Gewässer blau gedruckt. Vom Grossen Stadtrathe mit einer Abänderung genehmigt, wöber später eine neue Titeltkarte folgen wird.)

### Neuchâtel.

**Plans et vue de la tour de la comtesse avant 1811.** Neuchâtel, avant 1811.

(Annexes: 2 plans et 2 vues.)

**Plan de l'église Notre-Dame à Neuchâtel.** Neuchâtel, 1853.

(Histoire de l'architecture sacrée du 4me au 10me siècle dans les évêchés de Genève, Lausanne et Sion. I.-D. Blagniac. Atlas.)

### Schaffhausen.

**Jezeler, Plan zu einem Waisenhaus und Vorschläge zur Ausführung dieses Vorhabens.** Schaffhausen, 1779. 8.

(Stadtbibliothek Zürich.)

### Planskizzen kleinerer Gegenden.

**Studer, G., Plan des Randen 1830. 1830/1833. 10/16.** Originalzeichnung in Tuschanier mit Schraffen.

(S. A. C. Bern. Studer, G., Skizzenbuch.)

### Solothurn.

**Merian, Math. d. ä. Solothurn, um's Jahr 1620.** Plan. 38. Jahrgang. (Im St. Ursen-Kalender.)

**Winistörfer, P. U. Beschreibung des alten St. Ursenmünsters zu Solothurn.** Solothurn, 1855. 28 S.

(Neujahrsblatt des Kunstvereins Solothurn. 3. Jahrgang. 1855. Ohne Vorwort. 2 Tafeln: a) Plan des St. Ursenmünsters. b) Ansicht des St. Ursenmünsters sammt dem östlichen Theil der Stadt.)

### Tessin.

**Martinoli, Ingegnere.** Plan der Thalsohle zwischen Bellinzona und Lago Maggiore (ohne Titel). 6 Blätter. 1884—1885. 1 : 4000. 71/100.

(Coürter Plan mit Horizontalkurven von 5 zu 5 Meter. Handzeichnung in 4 Farben. Im Besitz von: Bauleitung der Tessinorrektion.)

## Unterwalden.

**Studer, G.** Planskizze vom Melchthal (Dorf) und Ranft, 1830. 1830 bis 1833. 7/11. Originalzeichnung in Tuschmanier mit Schraffen.  
(S. A. C. Bern. Studer, G., Skizzenbuch.)

## Uri.

## Altorf.

**Bodenehr, G.** Plan des Hauptortes von Uri. 1730. Fol.

*Planskizzen kleinerer Gegenden.*

**Studer, G.** Planskizze von Andermatt und Umgebung und den St. Gotthardseen. 1830. 1830—1833. 10/30. Originalzeichnung in Tuschmanier mit Schraffen.  
(S. A. C. Bern. Studer, G., Skizzenbuch.)

— — Plan des Gotthard-Passes. 1831. 12/12. Originalzeichnung in Tuschmanier mit Schraffen.  
(S. A. C. Bern. Studer, G., Panoramen-Mappe. III.)

— — Planskizze des Maderaner- und Ezlithales. 1831. 15/21. Originalzeichnung in Tuschmanier mit Schraffen.  
(S. A. C. Bern. Studer, G., Panoramen-Mappe III.)

— — Flüchtige Planskizze des Urserenthales. 1831. 15/32. Originalzeichnung in Tuschmanier mit Schraffen.  
(S. A. C. Bern. Studer, G., Panoramen-Mappe. III.)

— — Planskizze des Etzlibach-Thales (Maderan) und Umgebung 1834. 10/16. Originalzeichnung in Tuschmanier mit Schraffen.  
(S. A. C. Bern. Studer, G., Skizzenbuch.)

— — Planskizze des Göschenen- und Voralphales und Umgebung. 1840. 1835 bis 1840. 10/23. Originalzeichnung in Tuschmanier mit Schraffen.  
(S. A. C. Bern. Studer, G., Skizzenbuch.)

— — Planskizze des Brunnipasses (N. Seite) 1841. 1841—1866. 10/161. Bleistift- und Federskizze.  
(S. A. C. Bern. Studer, G., Skizzenbuch.)

**Plan of the Bristenstock** by E. S. Kennedy. Textholzschnitt, ohne Manuscript. London, 1859. 9/9.  
(Peaks, passes and glaciers, edition by John Ball. Vol. I, II. edition, pag. 370.)

— — von dem St. Gotthard und den Ursprüngen der Rhone, des Rheins, der Reuss und des Tessin. Original-Aufnahme nebst einer Copie. 2 Blätter.  
(Im kaiserlich und königlichen Kriegsarchiv, Wien.)

## Vaud.

*Planskizzen kleinerer Gegenden und einiger Gemeinden.*

**Vonderweid, François Pierre**, commissaire général. Plan du territoire de Chandossel devers Avenches, Favul (Faoug) et un peu devers Elavaleire avec les boines (bornes) plantées. 1662, septembre. 8/13.

(Manuscrits aux archives d'Etat de Fribourg. Commissariat, Anc. cote. Fribourg, numéro 1, nouv., numéro 106.)

- Plan d'une partie du territoire de la commune de St-Martin de Vaud, comprenant Villard et le Jordil près de la commune vaudoise frontière de Maraçon. Plan de morceaux de commun abergés à P. Cardinaux et Jean Malliard. Sans date (1700). 115/145.**  
 (Manuscrits aux archives d'Etat de Fribourg. Commissariat. Anc. cote. Rue, numéro 5, nouv., numéro 6.)
- Sevin, P., ingénieur. Plan géométrique d'une partie du territoire de la commune de St-Martin de Vaud, comprenant Villard et le Jordil près de la commune vaudoise frontière de Maraçon, confronté avec celui qui a été tiré pour leurs Excellences de Berne par les commissaires généraux de Berne et de Fribourg Steck et F. P. Vonderweid. 1701 novembre 2/13. 90/101.**  
 (Manuscrits aux archives d'Etat de Fribourg. Commissariat. Anc. cote. Rue, numéro 5, nouv., numéro 18.)
- Plan de quelques pièces de terre dans le territoire de la commune de Saint Aubin. Sans date (18<sup>me</sup> siècle). 38/88.**  
 (Manuscrits aux archives d'Etat de Fribourg. Commissariat. Anc. cote. Montagny, numéro 16 ou 18. Nouv., numéro 125.)
- territorial rière Chavorney, Corcelles, Panthereaz, dans le bailliage d'Echallens. Sans date (18<sup>me</sup> siècle). 60/94.  
 (Manuscrits aux archives d'Etat de Fribourg. Commissariat. Anc. cote. Echallens, nouv., numéro 143.)
- d'une partie du territoire de Villarepos attenant à celui de Donatire, bailliage d'Avenches. Sans date (18<sup>me</sup> siècle). 40/85.  
 (Manuscrits aux archives d'Etat de Fribourg. Commissariat. Anc. cote. Fribourg, numéro 4, nouv., numéro 112.)
- Crousaz, de, Plan d'entre St-Aubin et Missy. 1717 septembre. 1719. 1720 novembre 10. 48/52/104.**  
 (Manuscrits aux archives d'Etat de Fribourg. Commissariat. Anc. cote. Montagny, numéro 22 ou 27, nouv., numéro 195.)
- Recordon, F., 1 plan, 1 carte, 5 vues. Lausanne, 1829. 12.**  
 (Manuel historique, topographique et statistique de Lausanne et du canton de Vaud.)
- Burnier, commissaire. Plan géométrique de l'église de Tours, de la cure, bâtimens et fonds qui en dépendent, immeubles enclavés dans le territoire de la commune de Corcelles, au cercle de Grandcour, district de Payerne, canton de Vaud, et font partie du territoire de la commune de Montagny les Monts, au district de Dompierre, canton de Fribourg, levé par le commissaire Burnier, approuvé et signé par les délégués des susdits Etats François Xavier et Frédéric Biemann, commissaires de Fribourg, Frs. Rod, de Dompierre et Jean Benjamin Burnier, commissaire de l'Etat de Vaud. Payerne, 1832 février 15. 44/60.**  
 (Manuscrits aux archives d'Etat de Fribourg. Commissariat. Anc. cote. Montagny, numéro 25, nouv., numéro 35.)
- Renevey, Pierre François, Plan du château et domaine de Bottens au canton de Vaud. 1834 avril 29. 68/84.**  
 (Manuscrits aux archives de Fribourg. Commissariat. Numéro 198.)
- Plan d'une partie du territoire de St-Martin de Vaud y compris le Jordil. Sans date. 72/87.**  
 (Manuscrits aux archives d'Etat de Fribourg. Commissariat. Anc. cote. Rue, numéro 5, nouv., numéro 48 A.)

## Valais.

*Planskizzen kleinerer Gegenden.*

- Hogenberg, A.**, Sedunum primaria et metropolitana Valesiae urbs. 1580. 4.
- Studer, G.**, Plan de la Montagne du Grand St-Bernard. 1825. 14/17. Originalzeichnung in Tuschmanier mit Schraffen.  
(S. A. C. Bern. Studer, G., Panoramen-Mappe III.)
- — Planskizze der Gegend zwischen Bianchhorn, Kalberhorn (bei Gressoney) und Orsio 1834. 10/14. Originalzeichnung in Tuschmanier mit Schraffen.  
(S. A. C. Bern. Studer, G., Skizzenbuch.)
- — Planskizze des Val de Lys von Gressoney bis zum Monte Rosa 1834. Originalzeichnung in Tuschmanier mit Schraffen.  
(S. A. C. Bern. Studer, G., Skizzenbuch.)
- — Planskizze von Macugnaga und Umgebung 1834. 10/16. Originalzeichnung in Tuschmanier mit Schraffen.  
(S. A. C. Bern. Studer, G., Skizzenbuch.)
- — Planskizze des Sesiathales bis zum Monte-Rosa 1834. Originalzeichnung in Tuschmanier mit Schraffen.  
(S. A. C. Bern. Studer, G., Skizzenbuch.)
- — Planskizze des Thürli- oder Turloz-Passes 1834. 10/16. Originalzeichnung in Tuschmanier mit Schraffen.  
(S. A. C. Bern. Studer, G., Skizzenbuch.)
- — Plan von Zynal im Einfischthal gegen den Zynalgletscher 22. August 1835. 21/25. Bleistift- und Tuschskizze.  
(S. A. C. Bern. Studer, G., Panoramen-Mappe IV.)
- — Planskizze des Trift- und Rhonegletschers. 1839. 17/18. Originalzeichnung in Tuschmanier mit Schraffen.  
(S. A. C. Bern. Studer, G., Panoramen-Mappe IV.)
- — Planskizze des Binnenthales 1840. 1835—1840. 10/16. Originalzeichnung in Tuschmanier mit Schraffen.  
(S. A. C. Bern. Studer, G., Skizzenbuch.)
- — Planskizze des Distelthales (Saas) und Umgebung 1840. 1835 bis 1840. 5/11. Originalzeichnung in Tuschmanier mit Schraffen.  
(S. A. C. Bern. Studer, G., Skizzenbuch.)
- — Planskizze von Zermatt und Umgebung 1840. 1835—1840. 10/16. Originalzeichnung in Tuschmanier mit Schraffen.  
(S. A. C. Bern. Studer, G., Skizzenbuch.)
- — Flüchtiger Situationsplan des Thales von Zermatt, entworfen nach dem Panorama vom Weiss-Grat von G. Studer im Jahre 1840. 14/21. Originalzeichnung in Tuschmanier mit Schraffen.  
(S. A. C. Bern. Studer, G., Panoramen-Mappe IV.)
- — von den Plan Morti (Rawyl) gegen das Eifischthal, 5. September 1844. 1841—1866. 10/16. Bleistift- und Tuschskizze.  
(S. A. C. Bern. Studer, G., Skizzenbuch.)
- — Planskizze des Mattmarksees im Saasthal 1849. 1844—1851. 10/11. Originalzeichnung in Tuschmanier mit Schraffen.  
(S. A. C. Bern. Studer, G., Skizzenbuch.)
- — Planskizze des Val de Bagnes von Chable bis Lourtier 1850. 1844 bis 1851. 10/16. Originalzeichnung in Tuschmanier mit Schraffen.  
(S. A. C. Bern. Studer, G., Skizzenbuch.)
- — Planskizze des Laquinthales und Umgebung 1850. 1844—1851. 10/16. Originalzeichnung in Tuschmanier mit Schraffen.  
(S. A. C. Bern. Studer, G., Skizzenbuch.)



- Plan** d'une partie du territoire de la commune de St-Martin de Vaud, comprenant Villard et le Jordil près de la commune vaudoise frontière de Maraçon. Plan de morceaux de commun abergés à P. Cardinaux et Jean Malliard. Sans date (1700). 115/145.  
(Manuscrits aux archives d'Etat de Fribourg. Commissariat. Anc. cote. Rue, numéro 5, nouv., numéro 6.)
- Sevin, P.**, ingénieur. Plan géométrique d'une partie du territoire de la commune de St-Martin de Vaud, comprenant Villard et le Jordil près de la commune vaudoise frontière de Maraçon, confronté avec celui qui a été tiré pour leurs Excellences de Berne par les commissaires généraux de Berne et de Fribourg Stecke et F. P. Vonderweid. 1701 novembre 2/13. 90/101.  
(Manuscrits aux archives d'Etat de Fribourg. Commissariat. Anc. cote. Rue, numéro 5, nouv., numéro 18.)
- Plan** de quelques pièces de terre dans le territoire de la commune de Saint Aubin. Sans date (18<sup>me</sup> siècle). 38/88.  
(Manuscrits aux archives d'Etat de Fribourg. Commissariat. Anc. cote. Montagny, numéro 16 ou 18. Nouv., numéro 125.)
- — territorial rière Chavorney, Corcelles, Panthereaz, dans le bailliage d'Echallens. Sans date (18<sup>me</sup> siècle). 60/94.  
(Manuscrits aux archives d'Etat de Fribourg. Commissariat. Anc. cote. Echallens, nouv., numéro 143.)
- — d'une partie du territoire de Villarepos attenant à celui de Donataire, bailliage d'Avenches. Sans date (18<sup>me</sup> siècle). 40/85.  
(Manuscrits aux archives d'Etat de Fribourg. Commissariat. Anc. cote. Fribourg, numéro 4, nouv., numéro 112.)
- Crousaz**, de, Plan d'entre St-Aubin et Missy. 1717 septembre. 1719. 1720 novembre 10. 48/52/104.  
(Manuscrits aux archives d'Etat de Fribourg. Commissariat. Anc. cote. Montagny, numéro 22 ou 27, nouv., numéro 195.)
- Recordon**, F., 1 plan, 1 carte, 5 vues. Lausanne, 1829. 12.  
(Manuel historique, topographique et statistique de Lausanne et du canton de Vaud.)
- Burnier**, commissaire. Plan géométrique de l'église de Tours, de la cure, bâtimens et fonds qui en dépendent, immeubles enclavés dans le territoire de la commune de Corcelles, au cercle de Grandcour, district de Payerne, canton de Vaud, et font partie du territoire de la commune de Montagny les Monts, au district de Dompierre, canton de Fribourg, levé par le commissaire Burnier, approuvé et signé par les délégués des susdits Etats François Xavier et Frédéric Biemann, commissaires de Fribourg, Frs. Rod, de Dompierre et Jean Benjamin Burnier, commissaire de l'Etat de Vaud. Payerne, 1832 février 15. 44/60.  
(Manuscrits aux archives d'Etat de Fribourg. Commissariat. Anc. cote. Montagny, numéro 25, nouv., numéro 35.)
- Renevey**, Pierre François, Plan du château et domaine de Bottens au canton de Vaud. 1834 avril 29. 68/84.  
(Manuscrits aux archives de Fribourg. Commissariat. Numéro 198.)
- Plan** d'une partie du territoire de St-Martin de Vaud y compris le Jordil. Sans date. 72/87.  
(Manuscrits aux archives d'Etat de Fribourg. Commissariat. Anc. cote. Rue, numéro 5, nouv., numéro 48 A.)

## Valais.

*Planskizzen kleinerer Gegenden.*

- Hogenberg, A.**, Sedunum primaria et metropolitana Valesiae urbs. 1580. 4.
- Studer, G.**, Plan de la Montagne du Grand St-Bernard. 1825. 14/17. Originalzeichnung in Tuschmanier mit Schraffen.  
(S. A. C. Bern. Studer, G., Panoramen-Mappe III.)
- — Planskizze der Gegend zwischen Bianchhorn, Kalberhorn (bei Gressoney) und Orsio 1834. 10/14. Originalzeichnung in Tuschmanier mit Schraffen.  
(S. A. C. Bern. Studer, G., Skizzenbuch.)
- — Planskizze des Val de Lys von Gressoney bis zum Monte Rosa 1834. Originalzeichnung in Tuschmanier mit Schraffen.  
(S. A. C. Bern. Studer, G., Skizzenbuch.)
- — Planskizze von Macugnaga und Umgebung 1834. 10/16. Originalzeichnung in Tuschmanier mit Schraffen.  
(S. A. C. Bern. Studer, G., Skizzenbuch.)
- — Planskizze des Sesiathales bis zum Monte-Rosa 1834. Originalzeichnung in Tuschmanier mit Schraffen.  
(S. A. C. Bern. Studer, G., Skizzenbuch.)
- — Planskizze des Thürli- oder Turloz-Passes 1834. 10/16. Originalzeichnung in Tuschmanier mit Schraffen.  
(S. A. C. Bern. Studer, G., Skizzenbuch.)
- — Plan von Zynal im Eifischthal gegen den Zynalgletscher 22. August 1835. 21/25. Bleistift- und Tuschskizze.  
(S. A. C. Bern. Studer, G., Panoramen-Mappe IV.)
- — Planskizze des Trift- und Rhonegletschers. 1839. 17/18. Originalzeichnung in Tuschmanier mit Schraffen.  
(S. A. C. Bern. Studer, G., Panoramen-Mappe IV.)
- — Planskizze des Binnenthales 1840. 1835—1840. 10/16. Originalzeichnung in Tuschmanier mit Schraffen.  
(S. A. C. Bern. Studer, G., Skizzenbuch.)
- — Planskizze des Distelthales (Saas) und Umgebung 1840. 1835 bis 1840. 5/11. Originalzeichnung in Tuschmanier mit Schraffen.  
(S. A. C. Bern. Studer, G., Skizzenbuch.)
- — Planskizze von Zermatt und Umgebung 1840. 1835—1840. 10/16. Originalzeichnung in Tuschmanier mit Schraffen.  
(S. A. C. Bern. Studer, G., Skizzenbuch.)
- — Flüchtiger Situationsplan des Thales von Zermatt, entworfen nach dem Panorama vom Weiss-Grat von G. Studer im Jahre 1840. 14/21. Originalzeichnung in Tuschmanier mit Schraffen.  
(S. A. C. Bern. Studer, G., Panoramen-Mappe IV.)
- — von den Plan Morti (Rawyl) gegen das Eifischthal, 5. September 1844. 1841—1866. 10/16. Bleistift- und Tuschskizze.  
(S. A. C. Bern. Studer, G., Skizzenbuch.)
- — Planskizze des Mattmarksees im Saasthal 1849. 1844—1851. 10/11. Originalzeichnung in Tuschmanier mit Schraffen.  
(S. A. C. Bern. Studer, G., Skizzenbuch.)
- — Planskizze des Val de Bagnes von Chable bis Lourtier 1850. 1844 bis 1851. 10/16. Originalzeichnung in Tuschmanier mit Schraffen.  
(S. A. C. Bern. Studer, G., Skizzenbuch.)
- — Planskizze des Laquinthales und Umgebung 1850. 1844—1851. 10/16. Originalzeichnung in Tuschmanier mit Schraffen.  
(S. A. C. Bern. Studer, G., Skizzenbuch.)

- Studer, G.**, Planskizze des Lötschenthalles von Blatten bis zum Lötschengletscher 1850. 1844—1851. 10/16. Originalzeichnung in Tuschmanier mit Schraffen.  
(S. A. C. Bern. Studer, G., Skizzenbuch.)
- — Planskizze des Thalgrundes von Anniviers von Ayer bis la und des Glacier de Durand mit Umgebung 1852. 1852 bis la Lée 1856. 10/33. Originalzeichnung in Tuschmanier mit Schraffen.  
(S. A. C. Bern. Studer, G., Skizzenbuch.)
- — Planskizze des Thalgrundes des Val d'Hérens von Evolèna bis Prajean 1852. 1852—1856. 10/16. Originalzeichnung in Tuschmanier mit Schraffen.  
(S. A. C. Bern. Studer, G., Skizzenbuch.)
- — Planskizze des Thalhintergrundes von Hérémente (Hérémente bis Glacier de Durand) 1852. 1852—1856. 10/33. Originalzeichnung in Tuschmanier mit Schraffen.  
(S. A. C. Bern. Studer, G., Skizzenbuch.)
- Plan de la gorge de Gondo.** Levé et dessiné par Liardet, lieutenant du génie. 1859. 1:2,000. 27/60.  
(Bureau fédéral du génie.)
- La Vallée de Bagnes et le Grand Combin.** Zurich, Orell Füssli & Cie. 1:110,000. 12/18.  
(Martigny et les Vallées de la Dranse.)
- Martigny et le grand St-Bernard.** Zurich, Orell Füssli & Cie. 1:200,000. 12/18.  
(Martigny et les Vallées de la Dranse.)

## Zug.

- Tugium.** Zug. MCCCCLII, altcolorirt. Holzschnitt. 8/10.  
(Plan im Besitz von Hrn. A. Landtwig, Genf.)
- 1 Ansicht, 1 Plan.** Basel, 1876. 8.  
(Schönfels. Kur- und Pensionshaus auf dem Zugerberg.)
- Tugium im XVI Jahrhundert.** 13/17.  
(In J. Stumpf's Chronik (Holzschnitt). Dieselbe Ansicht in Phototypie erschienen im Zuger. Neujahrsblatt. 1883.)
- Moser, M., Ingenieur.** Situationsplan der Vorstadt von Zug. Zug, 2. Mai 1888. 70/110.
- Zug.** Kupferstich. 7/14.  
(Plan im Besitz von Hrn. A. Landtwig, Genf.)
- Tugium.** Zug. Kupferstich. 8—10/13.  
(Plan im Besitz von Hrn. A. Landtwig, Genf.)
- Zug ou Zoug en Suisse, Capitale du canton du même nom.** Kupferstich. 8—10/15. Dieselbe Ansicht 12/15. Aus Ruchat, Délices de la Suisse.  
(Plan im Besitz von Hrn. A. Landtwig, Genf.)
- Zug.** Kupferstich. 18/37.  
(Plan im Besitz von Hrn. A. Landtwig, Genf.)
- Situations-Plan vom Geissweidbrand, anno 1795, gezeichnet nach dem Stadtplan von Oberstlieutenant Frd. Landtwing.** Lithographie. 16. 2/21.  
(In Zuger. Neujahrsblatt. 1886.)

## Zürich.

- Hogenberg, A.** Tigurum dive Turegum Caesari, vulgo Zürich. col. 1580. Fol.  
(Mit einer Beschreibung in deutscher Sprache.)
- de Wit, F.** Grand plan à vol d'oiseau de Zurich, Médaillon avec 37 écussons d'armoiries. 1650. Fol.

*Historische Ortspläne.*

- Hugi, Dr. F(ranz) J(oseph)**, Tafel, Plan und Fundstücke zu «Alte Grabeshügel (Grabhügel bei Kreuzen oberhalb Solothurn, keltische Zeit)». Solothurn, 1845. 10 Seiten. 4.  
(Wochenblatt für Freunde der Literatur und vaterländischen Geschichte. Fortsetzung des «Solothurner Wochenblatt». Bd. I. S. 81 ff., S. 103 ff., S. 111 ff.)
- Schlatter, G(eorg)**. (Professor, später Rektor in Solothurn), Plan der Grabhügel zu «Keltische und römische Alterthümer in der Umgebung von Solothurn. (Gräber im Hohberg, bei Kreuzen, bei Grenchen, Recherswil)». Zürich, 1845. 6 S. 4.  
(Mittheilungen der Antiquarischen Gesellschaft in Zürich. Mit Abbildung Tafel VIII. Bd. III. S. 46–50.)
- Galiffe inv.** Plan des diverses enceintes de la ville de Genève. (Tiré de «Genève archéologique.») 1867. 197/263.  
(Lithographie Lanz et Biéler.)
- Plan de Genève ancien**, tiré de «Genève historique et archéologique» de Galiffe page 8. 1872. 66/113 bois.
- — des établissements lacustres en amont de Genève. Tiré de «Genève historique et archéologique» de Galiffe page 14 du supplément. 1872. 78/109 bois.
- Murten.** Plan zur Aufstellung des historischen Zuges am 22. Juni 1876 bei Murten. Bern, (Lith. Ed. Fehlbaum) 1876. 1: 25,000. 11/21.
- Plan von der Gegend des alten Vindonissa.** 29/36.

**Befestigungs-Pläne.**

- Juat, Jean**, mathématicien de Fribourg en Suisse, originaire d'Estavayer. Plan de fortification de la ville de Fribourg, projeté par Jean (et non Nicolas) Juat. (Der Statt Fryburg fortification durch Juat gestelli.) Manuscrit, 1634. 41<sup>1</sup>/<sub>2</sub>/63.  
(Archives d'Etat de Fribourg. Stadtsachen B. No. 399. Voir sur Juat le journal «le Bien public». Chroniqueur suisse de Fribourg 1884 Nos. 16 et 21 et L. Isely fils, Essai sur l'histoire des mathématiques dans la Suisse française. Neuchâtel 1884, 1 vol. in 4, pages 7–10.)
- Plan de Genève.** Tracé général des fortifications de la rive gauche du Rhône. 1848. 520/710.  
(Lithographie coloriée. Lithographie de Schmid.)
- Etat de situation au point où en sont les études sur la question des fortifications de la ville de Genève**, d'après les idées qui ont surgi du concours ouvert à ce sujet. Vers 1848. 520/930.  
(Lithographie coloriée.)

*Schlacht- und Gefechtspläne.*

- Genève**, Plan d'attaque pour les Français et les Suisses à la porte de Cornavin le 2 Juillet 1782 sous le Commandement de Mr. le Marquis de Jaucourt et Mr. le Baron de Lentulus. 1782. 349/465.  
(Cuivre. Très rare. Sans nom d'auteur.)
- Plan de la Revue générale de la Milice du canton de Genève**, commandée par le Lt.-Colonel Kunkler en Mai 1830. 1830. 302/365.  
(Sans signature. Lithographie. Rare. Collection Rigaud.)

- Plan der Schlacht am Stoss zu Appenzeller Krieg von 1401—1412.** Zürich, 1832. 12 S. 4.  
(Neujahrsblatt der Feuerwerkergesellschaft.)
- — **du camp fédéral des troupes du canton de Fribourg aux Moulins et Cormagens en 1840.** 1840. 68/105.  
(Manuscrit aux archives d'Etat de Fribourg. Commissariat. Numéro 102.)
- — **zu «La Bataille de St-Jacques sur la Birse, le 26 Août 1444.»** Lausanne, 1844. 16 p. 1 : 400,000. 4.  
(Feuille du Jour de l'an, offerte à la Suisse romande, numéro II.)
- Révolution de Genève 1846.** Plan d'attaque et de défense. (Titre en haut, légende au-dessous du plan.) 1846. 283/349.  
(Le même avec texte allemand. Sans signature. Lithographie.)
- Sonderbund.** Fribourg, plan d'attaque, croquis signé G. H. D. Facsimile. 13 Novembre 1847. 19/24. Lithographie.
- Plan der Umgebung von Freyburg.** Avec indication des positions des troupes fédérales et du Sonderbund. Winterthour, 1848. (Wurster, Randegger & Co.) 1 : 50,000. 20/24.  
(Rapport général du commandant en chef en 1848.)
- — **des environs de Fribourg indiquant la position des troupes à l'ouverture du combat du 13 Novembre 1847.** Diète, Jésuites et Sonderbund. Lausanne, 1848. 169/255.  
(Lithographie Spengler & Cie.)
- — **du champ de bataille de Grandson.** Par le colonel de Mandrot. 1 : 50,000. 29/38. Autographie.

## f. Reliefs\*).

### *Reliefs der ganzen Schweiz.*

- J. R. M. (Meyer).** Beschreibung eines neu verfertigten Reliefs, welches eine der interessantesten Schweizergegenden nach der Natur darstellt. Aarau, 1803. 8.  
(Stadtbibliothek Zürich.)
- Schrämli, J. J.,** Reliefkarte der Schweiz. Zürich, 1841. 8.  
(Verhandlungen der Zürcherischen naturforschenden Gesellschaft, Bd. 2, Seite 218/19.)
- Uebersicht** einer Reliefbearbeitung der schweizerischen Hochgebirge. Zu F. Becker: Ein Relief der Schweiz. 1884. 1 : 25,000. 25/36. Uebersichtsblatt.  
(Jahrbuch des S. A. C., Bd. XX, Beil. 2.)
- Bertaux, E.,** Atlas en relief (carton estampé). La Suisse numéro 17. Avec profil de la chaîne des Alpes. Teinté d'après l'altitude. Paris, Bertaux, éditeur, rue Serpentine 25. 1 : 1,480,000. 21/25<sup>1</sup>/<sub>2</sub>.

### *Landstriche.*

- Weber, J.,** Reliefkarte der Umgebung des Vierwaldstätter- und Zugersees (ohne Schrift) 1883. 40/47.
- Beck, Ed.,** Relief géologique d'une partie du Jura Suisse d'après Gressly. 1 Blatt mit 5 geologischen Profilen. 32/49.
- Bertaux, E.,** Atlas en relief (carton estampé). Les Alpes numéro 4. Teinté d'après l'altitude. Paris, Bertaux, éditeur, rue Serpentine 25. 1 : 5,100,000. 20/24.
- Usteri, Paul,** Relief des Kantons Zürich. 10 Tafeln à 60 cm. S.
- Müller, J. E.,** Relief der Centralschweiz. 1 : 40,000.  
(Auf dem Rathhaus in Sarnen.)

\*) Auch Angaben über Reliefs.

## Bern.

- Frolé**, Relief des environs de Porrentruy. Porrentruy, 1853.  $\frac{1}{2}$  p. 8.  
(Verhandlungen der Schweizerischen naturforschenden Gesellschaft S. 45.)
- Bléatrix**, Relief du Schlossberg. Neuveville, 1884.  
(Au Musée de Neuveville.)
- — Relief du château d'Erguel. 1885.  
(Au Musée de St-Imier.)
- Hotz**, Rud., Reliefdarstellung, speziell das Simon'sche Relief des Jungfraumassives. Basel, 1888. 5 S. 4.  
(Geographische Nachrichten, Bd. IV.)

## Genf.

- Relief**, Le, du Mont-Blanc et des sommités environnantes, par Mr. Sené de Genève. Genève, 1844. 20 S. 8.  
(Bibliothèque universelle. N. S., vol. XLIX, pag. 255—274.)
- Poggi**, del. et lith. Le Bas-Relief du Collège à Genève. 1872.  
(Mémoires de la Société d'histoires. Lithographie.)

## Schwyz.

- Heim**, Albert, Prof. Ueber Reliefdarstellung im Allgemeinen und das Relief des Jungfraumassivs von Ingenieur-Topograph Simon im Besondern. Solothurn, 1888. 10 S. 8.  
(Verhandlungen der schweizerischen naturforschenden Gesellschaft. S. 48, 199—208.)
- Ritter**, C., Beschreibung zu Kummer's Stereorama oder Relief des Mont-Blanc-Gebirgs. Berlin, 1824.
- Relief**, Das, von Muotothal mit der Schlacht vom 1. October 1799. Bern, 1847. 8.

## Wallis.

- Feyerabend**, Aug., Relief de la Suisse centrale de M. le Général Pfyffer et le Relief de la vallée de la Muota etc., exposés dans le jardin glacier près de Lucerne. Luzern, 1873. 8.

## Zürich.

- Relief**, Das, in Habsburg. Zürich, 1804. 7 S. 8.  
(Helvetisches Journal für Literatur und Kunst, Heft 3, Seite 308—313.)

## g. Panoramen.

## Aargau.

- Originalpanorama** von J. B. Micheli du Crêt, aus dem Jahr 1754, eine Vorarbeit zu seinem Prospect géométrique. Bern, 1891. 12/42. Photolithographie von Gebr. Kümmerly.  
(Jahrbuch des S. A. C., Bd. XXVII, Beil. 3.)
- Corrodi**, Aussicht auf die Grindelwald-, Wetterhorn- und Mittaghorn-Schneegebirge von Aarau. Copie von S. G. Studer. 1788. 6/68. Bleistift- und Tuschskizze.

- Studer, G.**, Panorama der Erlinsbacher-Egg bei Aarau. Glarner Alpen bis Ochsen und Sählischlössli 1830. 1830/1833. 6/83. Federskizze. Umriss.  
(S. A. C. Bern. Studer, G., Skizzenbuch.)
- — Panorama von Aarau und Umgebung, in der Nähe von Aarau aufgenommen 29. Juli 1830. 1830/1833. 10/80. Detaillierte Bleistift- und Tuschzeichnung.  
(S. A. C. Bern. Studer, G., Skizzenbuch.)
- Panoramen, Habsburg, Kanton Aargau.** 1856. 13/98.  
(Von Karl Nager, Luzern. Bleistiftzeichnung.)
- — Wartburg (Sälschlössli) Aargau. 0,17/2,00.  
(Von Karl Nager, Luzern. Bleistiftzeichnung.)

### Appenzell.

- Studer, G.**, Kamor und Hohe Kasten von Schwänden ob dem Weissbad 1830. 21/27. Bleistift- und Tuschskizze.  
(S. A. C. Bern. Studer, G., Panoramen-Mappe III.)
- — Panorama von Luzenland bei Herisau (Gäbris bis Speer) 1830. 1830/1833. 5/99. Bleistift- und Tuschskizze.  
(S. A. C. Bern. Studer, G., Skizzenbuch.)
- Panoramen, Alpstein, vom Hohenkasten aus 1799 m.** 14/19.  
(Von Karl Nager, Luzern. Bleistiftzeichnung.)
- — Speer, Appenzell (ob Copie?) 9/74.  
(Von Karl Nager, Luzern. Bleistiftzeichnung.)

### Basel.

- Panoramen, Chrischona bei Basel (ob Copie?)** 0,15/1,67.  
(Von Karl Nager, Luzern. Bleistiftzeichnung.)

### Bern.

#### *Alpen und Hochebene.*

- von Gersdorf, Baron.** Aussicht auf die Grindelwald-Schneegebirge (Wetterhorn-Grosshorn) vom Blauen im Schwarzwald. Copie von S. G. Studer 1788. 6/68. Bleistiftskizze.
- König, F. N.**, Gemmenalp bei St. Beatenberg. Panorama. Bern, 1814. 18/52.  
(Aus F. N. König: Reise in die Alpen.)
- Studer, G.**, von der Frieswylerhöhe gegen den Jura (Val de Ruz bis Spizberg) 17. Januar 1819. 11/35. Federzeichnung.  
(S. A. C. Bern. Studer, G., Panoramen-Mappe I.)
- — von Meykirch gegen Keiseregg-Schloss bis Körblifuh 4. Juli 1819. 10/11. Feder- und Tuschskizze. Umriss.  
(S. A. C. Bern. Studer, G., Panoramen-Mappe I.)
- — vom Säriswylkauzen gegen die Gastlosen (?) und das Sanetschhorn. 2 Federskizzen vom 17. Juli und 5. September 1819. 11/17-11/32.  
(S. A. C. Bern. Studer, G., Panoramen-Mappe I.)
- — von Uetligen bei Meykirch gegen Teuschismaad bis Körblifuh 17. Juli 1819. 10/17. Feder- und Tuschskizze.  
(S. A. C. Bern. Studer, G., Panoramen-Mappe I.)
- — Berra, Dt. du Midi bis Moléson, gez. zwischen Säriswyl und Frieswyl. Ohne Datum (ca. 1820). 6/15. Feder- und Tuschskizze.  
(S. A. C. Bern. Studer, G., Panoramen-Mappe I.)

- Studer, G.**, vom Kastellenhubel ob Friesenberg gegen den Jura (von Neuenstadt bis Grenchenberg) 11. Mai 1820. 2 Bl. 13/84. Bleistift- und Federzeichnung. Theilweiser Umriss.  
(S. A. C. Bern. Studer, G., Panoramen-Mappe I.)
- — Balmhorn bis Albrist von der Rinderalp auf dem Abendberg bei Diemtigen 18. Juli 1822. 17/60. Federzeichnung colorirt.  
(S. A. C. Bern. Studer, G., Panoramen-Mappe II.)
- — Wildgerst bis Nünenen vom Guggershorn 17. August 1822. 10/42. Federskizze. Umriss.  
(S. A. C. Bern. Studer, G., Panoramen-Mappe I.)
- — Männlifluh bis Twirienhorn, von Latterbach 15. Juli 1822. 10/24. Federskizze.  
(S. A. C. Bern. Studer, G., Panoramen-Mappe II.)
- — Geissalp, Kaisereck bis Schweinsberge vom Schwändelberg bei Guggisberg (1822?) 10/42. Federskizze. Umriss.  
(S. A. C. Bern. Studer, G., Panoramen-Mappe I.)
- — Bütschelegg bis Sohlflüh und die Kirche von Wahlern, von Schwarzenburg den 14. September 1823. 11/49. Feder- und Tuschskizze.  
(S. A. C. Bern. Studer, G., Panoramen-Mappe I.)
- — Panorama vom Hundsrücken bei Zweisimmen, Nöschels bis Rübli 29. Juni 1823. 16/154. Federzeichnung. Umriss.  
(S. A. C. Bern. Studer, G., Panoramen-Mappe II.)
- — Rother Kasten bis Mähre von oberher Zweisimmen 29. Juli 1823. 11/43. Feder- und Tuschskizze.  
(S. A. C. Bern. Studer, G., Panoramen-Mappe II.)
- — Gsür bis Spielgarten vom Buntel (Männiggrund) 3. August 1823. 11/35. Feder- und Tuschskizze.  
(S. A. C. Bern. Studer, G., Panoramen-Mappe II.)
- — Widdergalm-Gastlosen bis Schweinsberge vom Guggershorn 14. September 1823. «Die Namen nach den Angaben einiger Guggisberger.» 11/69. Bleistiftzeichnung, colorirt.  
(S. A. C. Bern. Studer, G., Panoramen-Mappe I.)
- — Das Dorf Guggisberg vom Schwändelberg gesehen 16. September 1823. 18/44. Feder- und Tuschskizze.  
(S. A. C. Bern. Studer, G., Panoramen-Mappe I.)
- — Bäderberg bis Widersgrind von der Linde bei Erlenbach 1823?. 20/34. Bleistiftzeichnung.  
(S. A. C. Bern. Studer, G., Panoramen-Mappe II.)
- — Vom Bantiger: 1. gegen Schweinsberge und Berra; 2. gegen Viescherhorn und Eiger; 3. gegen Wallop und Kaisereck. 22. März 1824. Einzelne Feder- und Tuschskizzen zusammen auf einem Blatt. 10/17.  
(S. A. C. Bern. Studer, G., Panoramen-Mappe I.)
- — Dent de Brenleire bis Mont-Billat vom Frieswyhubel 27. Juni 1824. 11/42. Tusch- und Federzeichnung. Genaue Nomenclatur.  
(S. A. C. Bern. Studer, G., Panoramen-Mappe I.)
- — Blümlisalp bis Lohner vom Utzigenbühl 30. Mai 1824. 11/36. Feder- und Tuschzeichnung.  
(S. A. C. Bern. Studer, G., Panoramen-Mappe I.)
- — Thierberge bis Galenstock gez. oberher Säriswyl 27. Juli 1824. 10/20. Feder- und Farbenskizze.  
(S. A. C. Bern. Studer, G., Panoramen-Mappe I.)



- Studer, G., Arnisch bis Kaysereckschloss, gezeichnet im Hinaufsteigen auf den Ochsen vom Schwefelbergbad 3. Juli 1824. 11/35. Feder- und Tuschskizze. Umriss.**  
(S. A. C. Bern. Studer, G., Panoramen-Mappe II.)
- — **Golderenfluh bis Aermighorn von Kienthal 30. Juli 1824. 21/27. Bleistift- und Farbenskizze.**  
(S. A. C. Bern. Studer, G., Panoramen-Mappe III.)
- — **Bärhegenknubel bis Laushüttenesel von der Hundschüpfen 26. Juni 1825. 11/25. Feder- und Tuschskizze.**  
(S. A. C. Bern. Studer, G., Panoramen-Mappe I.)
- — **Hällstetegg bis Frienisberghöhe von Hohschwand (bei Hasle) 9. Oktober 1825. 10/27. Feder- und Tuschskizze.**  
(S. A. B. Bern. Studer, G., Panoramen-Mappe I.)
- — **Von der Bütschelegg gegen den Neuenburger- und Bielersee 1. Juni 1826. 16/41. Federskizze.**  
(S. A. C. Bern. Studer, G., Panoramen-Mappe I.)
- — **Silberhorn bis Gspaltenhorn von Myrren 31. Juli 1826. 10/30. Aquarell.**  
(S. A. C. Bern. Studer, G., Panoramen-Mappe II.)
- — **Mährenhorn bis Gerstenhörner gezeichnet bei Meiringen 2. August 1826 ? 10/16. Bleistiftzeichnung.**  
(S. A. C. Bern. Studer, G., Panoramen-Mappe II.)
- — **Hochstollen bis Titlis von unten an der Grindelwald-Scheidegg auf der Seite von Schwarzwald 2. August 1826. 19/25. Bleistift- und Farbenskizze.**  
(S. A. C. Bern. Studer, G., Panoramen-Mappe III.)
- — **Die Wetterhörner von der Engstlenalp 1826 ? 13/21. Bleistift- und Farbenskizze.**  
(S. A. C. Bern. Studer, G., Panoramen-Mappe III.)
- — **Dürsgrat, Bächlen bis Hilferen vom Rämigummen 1. Oktober 1826. 15/34. Bleistift- und Farbenskizze.**  
(S. A. C. Bern. Studer, G., Panoramen-Mappe I.)
- — **Brügglen bis Bächlen, gezeichnet von Naters (Alp b. Röthenbach, Emmenthal) 13. Oktober 1826. 10/32. Bleistift- und Tuschzeichnung.**  
(S. A. C. Bern. Studer, G., Panoramen-Mappe I.)
- — **Sig. Rothhorn bis Niesen, gezeichnet von Naters 13. Oktober 1826. 11/20. Bleistiftskizze.**  
(S. A. C. Bern. Studer, G., Panoramen-Mappe I.)
- — **Gartegg bis Kapf, gezeichnet auf dem Weg von Ober-Reinsberg gegen Signau 14. Oktober 1826. 10/32. Bleistift- und Tuschzeichnung.**  
(S. A. C. Bern. Studer, G., Panoramen-Mappe I.)
- — **Engel- und Wetterhörner vom Wirthshaus von Meiringen 14. August 1831. 21/25. Bleistift- und Tuschskizze.**  
(S. A. C. Bern. Studer, G., Panoramen-Mappe III.)
- — **Aussicht vom Kirchet bei Meiringen thalaufrwärts 14. August 1831. 21/53. Bleistift- und Tuschskizze.**  
(S. A. C. Bern. Studer, G., Panoramen-Mappe III.)
- — **Urathhörner bis Hangendhorn von einem Hügel beim Wirthshaus zum Hof im Grund 14. August 1831. 15/84. Bleistift- und Tuschskizze.**  
(S. A. C. Bern. Studer, G., Panoramen-Mappe III.)

- Happislimmelli**, Der, ein Gemsjägerpass. Gezeichnet auf dem Ewigschneehorngrat 16. August 1831. 15/20. Bleistift- und Tuschskizze.  
(S. A. C. Bern. Studer, G., Panoramen-Mappe III.)
- Studer, G.** Heuberg bis Hinter-Sustenhorn, von untenher der Alp Stein bei Gadmen 29. August 1834. 21/49. Bleistift- und Tuschskizze.  
(S. A. C. Bern. Studer, G., Panoramen-Mappe III.)
- — Aussicht von der Oldenalp 16. August 1835. 21/54. Unvollständig. Bleistift- und Tuschskizze.  
(S. A. C. Bern. Studer, G., Panoramen-Mappe III.)
- — Von Schönbühl unten am Lötschenpass gegen den Kandergetlescher 27. August 1835. 21/51. Bleistift- und Tuschskizze.  
(S. A. C. Bern. Studer, G., Panoramen-Mappe III.)
- — Rizlihorn bis Balmeregghorn von der Erzegg (Engstlen) 22. August 1836. 18/40. Aquarell.  
(S. A. C. Bern. Studer, G., Panoramen-Mappe III.)
- — Tristen bis Wellhorn von Engstlen 27. August 1836. 21/27. Colorirte Bleistiftzeichnung.  
(S. A. C. Bern. Studer, G., Panoramen-Mappe III.)
- — Graustock bis Triften-Thierberge, vom Gipfel des Rothorns ob Meyringen 28. Aug. 1836. 18/60. Colorirte Bleistiftskizze.  
(S. A. C. Bern. Studer, G., Panoramen-Mappe III.)
- — Eiger, Mönch und Jungfrau, von der Wengern-Alp 11. Juli 1838. 22/62. Colorirte Bleistiftzeichnung, Copie von P. Brugier.  
(S. A. C. Bern. Studer, G., Panoramen-Mappe IV.)
- — Mutthörner bis Lauteraarjoch von der Gandegg, beim Abschwung 16. Juli 1838. 21/84. Bleistift- und Tuschskizze.  
(S. A. C. Bern. Studer, G., Panoramen-Mappe IV.)
- — Weissbirg bis Schwalmern, von der Sulegg 2. September 1838. 18/25. Bleistift- und Tuschskizze.  
(S. A. C. Bern. Studer, G., Panoramen-Mappe II.)
- — Vom Graggi in Triften gegen den Triftgletscher 4. Aug. 1839. 21/54. Colorirte Bleistiftskizze.  
(S. A. C. Bern. Studer, G., Panoramen-Mappe IV.)
- — Der oberste Theil des Rhonegletschers, vom Fusse des Nägelisgrätli 5. Aug. 1839. 21/23. Colorirte Bleistiftskizze.  
(S. A. C. Bern. Studer, G., Panoramen-Mappe IV.)
- — Seehorn bis Wyhrien vom Grimmli, bei Zweisimmen 5. Juli 1840. 18/40. Bleistiftskizze.  
(S. A. C. Bern. Studer, G., Panoramen-Mappe IV.)
- — Metschhorn bis Regenbolzhorn, vom Wirthshaus in Adelboden 6. Juli 1840. 21/81. Sorgfältige Bleistift- und Tuschskizze.  
(S. A. C. Bern. Studer, G., Panoramen-Mappe IV.)
- — Panoramen-Skizze von der Kammliegg, Urbachthal 24. Juli 1840. 18/174. Bleistift- und Tuschskizze, flüchtig.  
(Sammlung der Sektion Bern des S. A. C.)
- — Dent d'Oche bis Sohlhorn, vom Thurnen bei Diemtigen 10. Aug. 1840. 17/64. Bleistiftskizze.  
(S. A. C. Bern. Studer, G., Panoramen-Mappe II.)
- — Grosshorn bis Tschingeltritt, vom Steinberg (Lauterbrunnen) 28. August 1840. 21/28. Bleistift- und Farbenskizze.  
(S. A. C. Bern. Studer, G., Panoramen-Mappe II.)

- Studer, G., Lauterbrunnen-Wetterhorn bis Gspaltenhorn, vom Tschingelgletscher ob dem Tschingeltritt 30. August 1840. 21/27. Bleistift- und Farbenskizze.**  
(S. A. C. Bern. Studer, G., Panoramen-Mappe II.)
- **Metschhorn bis Regenbolzhorn von Adelboden 1840 18/26. Aquarell.**  
(S. A. C. Bern. Studer, G., Panoramen-Mappe IV.)
- **Wetterlatte bis Gurnigel und Jura, von der Alp Obersold am Oberberg 1842. 21/55. Bleistiftskizze, Umriss.**  
(S. A. C. Bern. Studer, G., Panoramen-Mappe II.)
- **Dreispietz bis Gerihorn, von der Wetterlatte oder Engelfluh 7. August 1843. 21/55 Bleistift- und Tuschskizze.**  
(S. A. C. Bern. Studer, G., Panoramen-Mappe II.)
- **Brienzer Rothhorn bis Wetterhorn, von der Sulegg 23. August 1843. 21/27. Bleistift- und Tuschskizze.**  
(S. A. C. Bern. Studer, G., Panoramen-Mappe II.)
- **Mt. Bronn bis Dt. de Jaman von Rittmal ob Saanen 13. Sept. 1843. 18/43. Bleistift- und Tuschskizze.**  
(S. A. C. Bern. Studer, G., Panoramen-Mappe IV.)
- **Doldenhorn bis Birghorn vom Schönenbühl am Lötschenpass 1. September 1844. 21/27. Bleistift- und Tuschskizze.**  
(S. A. C. Bern. Studer, G., Panoramen-Mappe IV.)
- **Tschingelhorn und Breithorn. Gezeichnet im Hinuntersteigen vom Tschingelgletscher nach dem Lötschthal 2. September 1845. 21/28.**  
(S. A. C. Bern. Studer, G., Panoramen-Mappe IV.)
- **Schneehorn bis Agassizhorn vom Pavillon am Aaregletscher 18. September 1845. 21/22. Schattirte Bleistiftzeichnung.**  
(S. A. C. Bern. Studer, G., Panoramen-Mappe IV.)
- **Wildgerst bis Jungfrau vom Brienzergrat 5. Juli 1846. 21/55. Bleistiftzeichnung.**  
(S. A. C. Bern. Studer, G., Panoramen-Mappe I.)
- **Wintereggbirren bis Eiger vom Laucherhorn bei Interlaken 23. August 1850. 22/27. Bleistift- und Tuschskizze.**  
(S. A. C. Bern. Studer, G., Panoramen-Mappe II.)
- **Aussicht vom Oberaarjoch gegen Südosten (Rossbodenhorn bis Galmihörner). 1861—1864. 10/33. Bleistiftumrisskizze, tuschirt.**  
(S. A. C. Bern. Studer, G., Skizzenbuch.)
- **Hühnerstock-Urbachthal-Bächlistock vom Hühnerthäligrat 27. Juli 1863. 21/79. Bleistift- und Tuschskizze.**  
(S. A. C. Bern. Studer, G., Panoramen-Mappe VI.)
- Aussicht vom Studerhorn gegen Osten. Gezeichnet von G. Studer 5. August 1864. Tondruck von F. Lips. 1865. 14/44.**  
(Jahrbuch des S. A. C. Bd. II, Beil. 3.)
- Studer, G., Ritterpass bis Schönbühlhorn vom Rothloch am Finsteraarhorn 5. August 1865. 21/53. Bleistift- und Tuschskizze.**  
(S. A. C. Bern. Studer, G., Panoramen-Mappe VI.)
- Panorama des Triftgebiets vom Dach der neuen Klubbütte. Zeichnung von R. Lindt. Tondruck von F. Lips. Bern, 1867. 13/54.**  
(Jahrbuch des S. A. C. Bd. V, Beil. 2<sup>a</sup>.)
- Triftgebiet, Das, aus dem Panorama vom Pizzo-Centrale oder Trithorn, St. Gotthard 3002 m über Meer (Blaugrub der Dufourkarte) im Sommer 1868 aufgenommen von A. Heim. 1867. 16/61. Zinkographie.**  
(Jahrbuch des S. A. C. Bd. V, Beil. 2<sup>1</sup>.)

- Studer, G.**, Rückblick aus dem Vorder-Urbachthal gegen Schwarzhorn und Tellstock 25. Juli 1867. 1867/1872. 10/16. Bleistiftskizze, tuschirt.  
(S. A. C. Bern. Studer, G., Skizzenbuch.)
- — aus unserem Fenster im Pfarrhaus Grindelwald gegen den untern Gletscher September 1871. 21/28. Sorgfältige Bleistift- und Tuschzeichnung.  
(S. A. C. Bern. Studer, G., Panoramen-Mappe II.)
- — Wetterhorn-Mettenberg von der Glectsteinhütte am Oberberg 14. September 1871. 21/74. Bleistift- und Tuschskizze.  
(S. A. C. Bern. Studer, G., Panoramen-Mappe VII.)
- — Rosenhorn bis Schreckhorn vom Gipfel des Wetterhorns 3703 m. 18. September 1871. 21/56. Bleistift- und Tuschzeichnung.  
(S. A. C. Bern. Studer, G., Panoramen-Mappe VII.)
- — Steghorn - Wildstrubel - Laufbodenhorn vom Laubhorn (Lenk) 19. August 1872. 10/32. Detaillierte Bleistift- und Tuschzeichnung.  
(S. A. C. Bern. Studer, G., Panoramen-Mappe VII.)
- — Dreispitz bis Gsür, vom Pfarrhaus St. Beatenberg September 1875. 21/40. Schattirte Bleistiftzeichnung.  
(S. A. C. Bern. Studer, G., Panoramen-Mappe I.)
- — Wildstrubel bis Standhorn vom Höchst auf Küenisbergli (Adelboden) 1916 m. 24. September 1879. 21/56. Bleistiftzeichnung, schattirt.  
(S. A. C. Bern. Studer, G., Panoramen-Mappe VII.)
- Panorama** vom Gifferhorn, 2563 m. (Aussicht gegen Süden) 1880. 17/43. Zeichnung von G. Studer, 1843, Farbenskizze von W. Benteli, Chromolithographie von Th. Russer (Ed. Hölzel).  
(Jahrbuch des S. A. C., Bd. XVI, Beil. 4.)
- Wirthshaus** am Schwarrenbach (Gemmi) mit Aussicht gegen Nordosten. Zürich, 1880. 18/25. Zinkotypie mit Tondruck.  
(Neue Alpenpost. Bd. XI, S. 116.)
- Aussicht** von der Schynigen-Platte. Zeichnung von A. Benninger, Photolithographie von F. Charnaux, Zürich, 1882. Zinkotypie mit Tondruck.  
(Neue Alpenpost. Bd. XV, S. 148.)
- Eiger-Rundschau** (S. O.) Zeichnung von E. P. Compton nach einer Photographie von J. Beck, September 1887. Wien, 1890. 9/13. Autotypie.  
(Zeitschrift des deutschen und österreichischen Alpen-Vereins. Bd. XXI, S. 434.)
- Aussicht** vom Nägelisgrätli gegen Osten. Nach einem Aquarell von P. Christen 26. September 1887. 1887. 7/13. Zinkographie.  
(Jahrbuch des S. A. C. Bd. XXIII, S. 499.)
- Studer, S. G.**, Der Engstlensee mit dem Tilius von der Engstlenalp. Ohne Datum. 22/28. Bleistift- und Farbenskizze  
(S. A. C. Bern. Studer, G., Panoramen-Mappe III.)
- — Aussicht vom Roethhorn in Grindelwald gegen Süd, Südwest und Südost (Wellhorn bis Stockhorn). Ohne Datum. 2 Blatt, zusammen 30/88. Bleistift- und Tuschskizze mit genauer Nomenclatur.
- — Aussicht von der Alp Iselten in der Pfarrey Gsteig: Lauchhorn bis Schwalmern. Ohne Datum. 16/115. Feder- und Tuschskizze mit genauer Nomenclatur.
- — Wildstrubel bis Spizhorn bei Gsteig vom Regenbolzhorn. 51/56. Detaillierte Bleistiftzeichnung, schattirt.  
(S. A. C. Bern. Studer, G., Panoramen-Mappe VII.)

**Weiss, J. H.**, Oberst aus Strassburg. Aussicht vom blauen Gletscherhorn im Urbachthal («Baechlihorn bis Schreckhorn»). Ohne Datum. 20/47. Bleistift- und Tuschskizze mit Nomenclatur von S. G. Studer.

*Faulhorn.*

**Stähli**, Aussicht vom Faulhorn in's höchste Gebirg des Berner Oberlandes. Vue depuis le Faulhorn en les plus hautes montagnes de l'Oberland bernois. Bern, 1816. 12,5/52.

(Wys, Handatlas für Reisende in das Berner Oberland. Taf. 9. Kupferstich.)

**Studer, G.**, Faulhorn bis Niesen von der Schouegg am Faulhorn 20. Juli 1848. 21/55. Bleistift- und Tuschzeichnung.

(S. A. C. Bern. Studer, G., Panoramen-Mappe II.)

**Panorama** vom Faulhorn, Kanton Bern. 1861. 9/115.

(Von Karl Nager, Luzern. Unzweifelhaft. Originalaufnahme.)

— — vom Faulhorn, Bern. Ohne Jahr, ob Copie? 9/95.

(Von Karl Nager, Luzern. Bleistiftzeichnung.)

*Gurnigel.*

**Panoramen** vom Gurnigelbad, Bern. Ohne Jahr. 12/94.

(Von Karl Nager, Luzern. Bleistiftzeichnung.)

— — **Stockhorn** bis Ochsen vom Oberen Gurnigel 27. September 1823. 11/68. Feder- und Tuschskizze.

(S. A. C. Bern. Studer, G., Panoramen-Mappe II.)

*Interlaken.*

**König, F. N.**, Galgenhübeli bei Interlaken, Panorama. Bern, 1814. 18/52.

(Aus F. N. König: Reise in die Alpen, Kupferstich, Contouren.)

*Männlichen.*

**Aussicht** von der Rurlegi am Männlichen gegen das Giebelsteinhorn.

Zürich, 1876. 16/24. Holzschnitt von Buri & Jecker.

(Neue Alpenpost, Bd. IV, S. 192.)

*Niederhorn.*

**Studer, G.**, Hundsrück bis Nüschleten vom Staffel auf Niederhorn (Dientigen) 5. September 1824. 17/172. Feder- und Tuschskizze.

(S. A. C. Bern. Studer, G., Panoramen-Mappe II.)

— — **Panorama** vom Niederhorn bei Dientigen: Hundsrück bis Thurnea 5. September 1824. 22/147. Feder- und Tuschskizze.

(S. A. C. Bern. Studer, G., Panoramen-Mappe II.)

*Niesen.*

**Studer, S. G.**, Panorama vom Niesen: Gross Lohner bis Thunersee. 2 Blätter 27. und 28. Juli 1800 und 8. August 1802. 25/108. Federskizze.

**Aussicht** vom Niesen gegen Osten. Zeichnung von A. Benninger, Photographie von J. Beck. Zürich, 1881. 18/25. Zinkographie mit Tondruck.

(Neue Alpenpost. Bd. XIV, S. 156.)

*Brienser Rothhorn.*

**Studer, S. G.**, Aussicht ab dem Rothhorn bey Brienz: Napf bis Hangend Gletscherhorn, gezeichnet nach der Natur den 17. August 1806. 17/103. Feder- und Tuschskizze.

*Schrattenfuh.*

— — **Alpen-Aussicht** vom Scheibengütsch (Schrattenfuh): Napf bis Blümlisalp 3. Sept. 1807. 17/168. Detaillierte Feder- und Tuschskizze (theilweise unvollständig).

*Sidelhorn.*

- Studer, G.,** Oberaar- und Lauteraargletscher vom Sidelhorn 17. August 1831. 21/42. Bleistift- und Tuschskizze.  
(S. A. C. Bern. Studer, G., Panoramen-Mappe IV.)
- — Helsenhorn bis Weisshorn vom Sidelhorn 28. Juli 1846. 21/28. Bleistift- und Tuschskizze.  
(S. A. C. Bern. Studer, G., Panoramen-Mappe IV.)
- — Alphubel bis Firrenhorn vom Sidelhorn. Ohne Datum. 21/23. Schattirte Bleistiftzeichnung.  
(S. A. C. Bern. Studer, G., Panoramen-Mappe IV.)

*Stockhornkette.*

- Studer, G.,** Bunthel bis Arnist vom Balzenberg bei Erlenbach 2. August 1823. 11/35. Feder- und Tuschskizze.  
(S. A. C. Bern. Studer, G., Panoramen-Mappe II.)
- — Schlossberg bis Schreckhorn von der Stockenfluh 2. August 1823. 18/45. Federzeichnung. Colorirt.  
(S. A. C. Bern. Studer, G., Panoramen-Mappe II.)
- — Ochsen bis Berra vom Seelibühl 28. September 1823. 10/56. Feder- und Tuschskizze.  
(S. A. C. Bern. Studer, G., Panoramen-Mappe II.)
- — Ochsen bis Moléson vom Schüpfen-Grün 28. September 1823. 10/68. Feder- und Tuschskizze.  
(S. A. C. Bern. Studer, G., Panoramen-Mappe II.)
- — Wetterhorn bis Eiger von der Walpersbergfluh (Stockhornkette). Ohne Datum (ca. 1823). 16/25. Tuschskizze.  
(S. A. C. Bern. Studer, G., Panoramen-Mappe II.)
- — Geltengletscher bis Gurnigel vom Stockhorn 12. September 1824. 21/109. Federskizze.  
(S. A. C. Bern. Studer, G., Panoramen-Mappe II.)
- — von Alpbiglen gegen den Ochsen und die Alpbiglenflühe ca. 1824. 12/34. Bleistiftskizze.  
(S. A. C. Bern. Studer, G., Panoramen-Mappe II.)
- — Widdergalm, Gemsgrat und Hohmattli vom Arnisch 3. September 1824. 16/33. Federskizze. Umriss.  
(S. A. C. Bern. Studer, G., Panoramen-Mappe II.)
- — Birrenhubel bis Schweinsberge, gezeichnet im Hinaufsteigen auf die Egg gegenüber Seeberg (Stockhornkette an der Mähre) 4. Juli 1824. 10/82. Federskizze.  
(S. A. C. Bern. Studer, G., Panoramen-Mappe II.)
- — Stockhorn bis Röthihorn vom Widdergalm (Stockhornkette) 2. September 1824. 20/50. Flüchtige Feder- und Tuschskizze.  
(S. A. C. Bern. Studer, G., Panoramen-Mappe II.)
- — Bettfluh bis Holzersfluh vom Staffel am Arnisch (das Hochgebirge fehlt zum Theil) 2. September 1824. 20/51. Feder- und Tuschskizze.  
(S. A. C. Bern. Studer, G., Panoramen-Mappe II.)
- — Mittagfluh bis Arnisch, von Hohmaad unten an der Scheibe (Stockhornkette) 3. September 1824. 16/33. Federskizze.  
(S. A. C. Bern. Studer, G., Panoramen-Mappe II.)
- — Wildgerst bis Jungfrau, Balmhorn bis Diablerets vom Stockhorn. Panorama der Hochgipfel 13. Juni 1825. 5/83. Feder- und Tuschzeichnung.  
(S. A. C. Bern. Studer, G., Panoramen-Mappe II.)
- — Widerfeldgrat bis Langenegg-Grat vom Möntschelenberg 25. September 1825. 10/18. Federskizze.  
(S. A. C. Bern. Studer, G., Panoramen-Mappe II.)

- Studer, G.**, Die Stockhornkette von Blumenstein aus, mit detaillirter Nomenclatur 25. September 1825. 10/18. Feder- und Tuschskizze.  
(S. A. C. Bern. Studer, G., Panoramen-Mappe II.)
- — Stockhorn bis Hagenfluh vom Kühlaunengrat (Stockhornkette) 25. September 1825. 10/35. Federskizze.  
(S. A. C. Bern. Studer, G., Panoramen-Mappe II.)
- — Sanetschhorn bis Langel (Stockhornkette) vom Kühlaunengrat 25. September 1825. 11/32. Feder- und Farbenskizze.  
(S. A. C. Bern. Studer, G., Panoramen-Mappe II.)
- — Alpbigenfluh bis Portfluh (Stockhornkette) von den untern Tschuggenweiden 25. September 1825. 11/42. Sorgfältige Federzeichnung. Colorirt.  
(S. A. C. Bern. Studer, G., Panoramen-Mappe II.)
- — Gantrisch und Jura bis Schwarzhorn vom Stockhorn 10. September 1829. 20/96. Feder- und Tuschzeichnung.  
(S. A. C. Bern. Studer, G., Panoramen-Mappe II.)
- — Nüschleten bis Niesen von der Walpersbergfluh 10. September 1829. 20/49. Bleistiftskizze.  
(S. A. C. Bern. Studer, G., Panoramen-Mappe II.)
- — Niesen bis Bündihorn, gezeichnet bei Balzenberg ob Erlenbach 10. September 1829. 20/50. Bleistiftzeichnung.  
(S. A. C. Bern. Studer, G., Panoramen-Mappe II.)
- — Wellhorn bis Doldenhorn vom Stockhorn 20. Juni 1833. 20/53. Feder- und Tuschzeichnung.  
(S. A. C. Bern. Studer, G., Panoramen-Mappe II.)
- — Albrist bis Hochmatt vom Stockhorn 1. September 1835 und 8. August 1843. 19/53. Detaillirte Bleistiftzeichnung.  
(S. A. C. Bern. Studer, G., Panoramen-Mappe II.)
- — Thurnen bis Hohmaadli, von der Leiterweid ob Weissenburg 18. Juli 1843. 22/55. Bleistift- und Tuschskizze.  
(S. A. C. Bern. Studer, G., Panoramen-Mappe II.)
- — Jungfrau bis Rohrbachstein, gezeichnet am Stockhorn 1845 (?) 21/39. Feder- und Tuschskizze.  
(S. A. C. Bern. Studer, G., Panoramen-Mappe IV.)
- — Wildhorn bis Hundsrück von der Alp Nessli bei Oberwyl 26. August 1843. 22/28. Bleistift- und Tuschzeichnung.  
(S. A. C. Bern. Studer, G., Panoramen-Mappe II.)
- — Schlossberg bis Berglistock vom Ober Nacki (am Stockhorn) gezeichnet. Ohne Datum. 10/18. Sorgfältige Federzeichnung.  
(S. A. C. Bern. Studer, G., Panoramen-Mappe II.)
- — Panorama vom Stockhorn, ganze Rundschau. Copie von? Pause. Auf Leinwand. Rouleau. 21/169. Federzeichnung.  
(Sektion Bern des S. A. C.)

### Wildhorn.

- Ausblick** von der Wildhornhütte gegen Norden. Zeichnung von M. Stocker, Holzschnitt von Niedermann. 13/24.  
(Jahrbuch des S. A. C. 1888. Bd. XXIV, S. 409.)

### Wildstrubel.

- Studer, G.**, Ruinette bis Wildhorn vom Wildstrubel (Weisskopf 3247 m) 18. August 1872. 21/56. Bleistift- und Tuschskizze.  
(S. A. C. Bern. Studer, G., Panoramen-Mappe VII.)

### Punkte der Hochebene.

- Studer, G.**, vom Säriswylkauzen gegen Belpherg-Ulmizberg bis Gurnigel 5. September 1819. 13/41. Federzeichnung.  
(S. A. C. Bern. Studer, G., Panoramen-Mappe I.)

- Studer, G.**, Sanetschhorn oder Mt. Bronn und Wildhorn, gezeichnet zwischen Säriswyl und Frieswyl? Ohne Datum (ca. 1820). 7/10.  
(S. A. C. Bern. Studer, G., Panoramen-Mappe I.)
- — Kaisereckschloss bis Körblifuh, von Uetligen bei Bern 29. Juni 1823. 5/10. Bleistift und Tuschkizze.  
(S. A. C. Bern. Studer, G., Panoramen-Mappe I.)
- — Hutstock bis Wetterhorn, von der kleinen Schanze (Bern) 13. August 1823. 5/30. Federskizze, colorirt.  
(S. A. C. Bern. Studer, G., Panoramen-Mappe I.)
- — Stockeren bis Giebelegg, von Ober-Mettlen (bei Riedburg), 3 Stunden von Bern 12. September 1823. 11/87. Feder- und Tuschkizze.  
(S. A. C. Bern. Studer, G., Panoramen-Mappe I.)
- — Riesetenfuh bis Feuerstein, gezeichnet bei Meikirch 17. Sept. 1832. 4/34. Bleistiftskizze.  
(S. A. C. Bern. Studer, G., Panoramen-Mappe I.)
- Panoramen** vom Bantigerhubel, Kt. Bern. (Ob Copie?) 0,11/2,28.  
(Von Carl Näger, Luzern. Bleistiftzeichnung.)
- Studer, S. G.**, Aussicht von der Fluh obenher dem Buchholterberg unfern der Aeschlenalp. Ohne Datum. I. Emmenthalerfurgge oder Hohgant bis Ofengütsch. Colorirt. II. Ofengütsch bis Triesthorn. 21/33. Detaillirte Bleistiftskizzen.  
(S. A. C. Bern. Studer, S. G., Skizzenbuch.)
- — Aussicht von der Egg zu Thierachern. Ohne Datum. 12/64. Federzeichnung ohne Nomenclatur.
- — Siegmund, Explication de la Planche intitulée chaîne d'Alpes vue depuis les environs de Berne.  
(Legende zu pag. 434, Nr. 5 von oben. Kupferstich in Contouren.)
- — Alpenaussicht vom Frisching-Gut bei Kirchdorf (?). Ohne Datum. 8/49. Colorirte Federzeichnung.
- — Aussicht von der Höhe ob Säriswyl und Frieswyl in der Gegend von Bern. 18/160.  
(Colorirte Handzeichnung. S. A. C. Sektion Bern.)
- — Direktionen gegen die Alpenkette vom Säriswylkauzen (ohne Gebirgszeichnung, aber mit detaillirter Nomenclatur). Ohne Datum. 12/50. Federzeichnung.  
(S. A. C. Bern. Studer, G., Panoramen-Mappe I.)
- — Titlis bis Hinter-Sustenhörner von Säriswyl, gezeichnet durch den Dollond. Ohne Datum. 11/51. Feder- und Bleistiftzeichnung.  
(S. A. C. Bern. Studer, G., Panoramen-Mappe I.)
- Studer, G.**, Ob Gurnigel bis Guggershorn, gezeichnet zwischen Meikirch und Säriswyl. Ohne Datum. 3/16. Bleistiftzeichnung.  
(S. A. C. Bern. Studer, G., Panoramen-Mappe I.)
- — Aussicht von Kirchdorf: Hohgant bis Jungfrau und Niesen bis Pfeiffe. 10. August 1823. 3 Blätter 16/109. Sorgfältige Federzeichnung.  
(S. A. C. Bern. Studer, G., Panoramen-Mappe I.)
- — Dreispitz, Blümlisalp und Niesen, gezeichnet beim Gwatt bei Thun, 14. Juli 1854. 12/27. Bleistiftzeichnung.  
(S. A. C. Bern. Studer, G., Panoramen-Mappe II.)

#### *Gurten.*

- Studer, S. G.**, Pilatus bis Tannhorn, vom Gurten 28. Oktober 1787 5/36. Federskizze.  
(S. A. C. Bern. Studer, G., Panoramen-Mappe I.)



- Studer, G.**, Vom Gurten gegen die Jaunberge (Berra bis Mortays) 4. Sept. 1823. 11/88. Bleistiftskizze, colorirt.  
(S. A. C. Bern. Studer, G., Panoramen-Mappe I.)
- Panoramen** vom Gurten, (Bern). (Ob Copie?) 17/235.  
(Von Carl Nager, Luzern. Bleistiftzeichnung, sehr fein.)

*Thun.*

- König, Fr. Niclaus.** Beschreibung von Thun und dessen Umgebung, nach dem Panorama von Marq. Wocher. Mit einer Skizze des Panoramas. Basel, 1815. 8.  
(Stadtbibliothek Zürich.)

*Gruppe Napf.*

- Studer, S. G.**, Ein Theil der Aussicht ab dem Berg Napf, hinter Trub, gezeichnet den 3. Juni 1804. Vollständiges Alpenpanorama: Hengst bis Nessboden. Original. Aquarell und Federzeichnung. 23/189.
- — Panorama von Ober-Rafrüti: Brienzer Rothhorn bis Gurten, 29. Oktober 1826 und 12. Juli 1827. 1826—1848. 10/66. Detaillierte Bleistiftzeichnung, colorirt.  
(S. A. C. Bern. Studer, G., Skizzenbuch.)
- — G., Panorama von der Hochwacht bei Langnau (Napf bis Tannhorn) o. J. 1828—1833. 10/40. Aquarell ohne Nomenclatur.  
(S. A. C. Bern. Studer, G., Skizzenbuch.)

*Berner-Jura.*

- Studer, G.**, Vom Chasseral durch das Fernrohr: 1. Mischabelhörner, 19. Juni 1825. 2. Dt de Morcles bis Dome du Gouter, 19. Juni 1825. 3. Wildstrubel bis Diablerets, 12. Juni 1870. 13/38. Bleistiftskizzen auf einem Blatt.  
(S. A. C. Bern. Studer, G., Panoramen-Mappe I.)
- — Vollständiges Alpen-Panorama von Bevaix: Chasseral bis Salentin. 1828—1833. 16/128. Bleistiftzeichnung.  
(S. A. C. Bern. Studer, G., Skizzenbuch.)

*Freiburg.**Berra.*

- Studer, S. G.**, Aussicht von der Berra (Ochsen bis Romont) gezeichnet 12. Oktober 1796. 12/115. Sorgfältige Federzeichnung.
- — Panorama von der Berra (Ochsen bis Romont) 13. Oktober 1796. 6,9 und 10/120. Mit genauer Nomenclatur. Bleistiftskizze.
- — Guggershorn und Schwändelberg, gezeichnet im Hinaufsteigen an der Berra. 27. Juli 1823. 10/16. Bleistiftskizze.  
(S. A. C. Bern. Studer, G., Panoramen-Mappe II.)
- — Panorama von der Berra. Gezeichnet den 17. Juli 1824. Copie manuscrite au crayon par J. Müller-Wegmann. 1824. 20/100.

*Kaiseregg.*

- — Nönschels- oder Kühbodenflub, von Riggisalp (Kaiseregg) 1. Sept. 1824. 10/19.  
(S. A. C. Bern. Studer, G., Panoramen-Mappe II.)
- — Ochsen bis Berra, von der Kaiseregg 2. Sept. 1824. 20/177. Feder- und Tuschkizze.  
(S. A. C. Bern. Studer, G., Panoramen-Mappe II.)

*Verschiedene andere Punkte.*

- Studer, G.**, Frienisberghöhe bis Alpbiglenfluh (Mähre), vom Vully 12. Mai 1825. 13/46. Feder- und Tuschskizze.  
(S. A. C. Bern. Studer, G., Panoramen-Mappe I.)
- — Stierenberg bis Körblifluf, gezeichnet im Hinaufsteigen über die Brezgenweiden 21. Juli 1825. 11/33. Federskizze.  
(S. A. C. Bern. Studer, G., Panoramen-Mappe III.)
- — Teuschliemaad bis Regardifluf, vom Schwarzseebad aus 26. Juli 1825. 10/20. Feder- und Tuschskizze.  
(S. A. C. Bern. Studer, G., Panoramen-Mappe III.)
- — Körblifluf bis Schwarzefluf, vom Staffel auf dem Cumbi 27. Juli 1825. 10/33. Feder- und Tuschskizze.  
(S. A. C. Bern. Studer, G., Panoramen-Mappe III.)
- — Dt. de Ruth bis Diablerets, vom Staffel auf der Brenloyre 27. Juli 1825. 11/33. Federskizze.  
(S. A. C. Bern. Studer, G., Panoramen-Mappe III.)
- — La Combe bis Wildstrubel gezeichnet im Hinaufsteigen zum Pass der Dt. de Moine 30. Juli 1825. 11/34. Feder- und Farbenskizze.  
(S. A. C. Bern. Studer, G., Panoramen-Mappe III.)
- De la Harpe et Doge.** Panorama du Lac Noir, promenades et excursions autour du Lac Noir. Fribourg, 1889. 14/55<sup>1/2</sup>.  
(Lithographie. Avec indicateur des distances et des altitudes.)
- Imfeld, Xav.**, Panorama des Alpes fribourgeoises, vue prise de la promenade de l'hôpital à Fribourg. Colorié. Fribourg, 1889. 11/103.
- — Table d'orientation de Fribourg, érigée par la Section Moléson du S. A. C., 1884. Panorama et carte. Reproduction lithographique de F. Lips à Berne en 1891. 72/142.  
(Exemplaire colorié par Thürlier.)
- Panorama** de Fribourg (en Suisse) et de ses environs pris de l'observatoire. Fonds d'entreprise et propriété de J. C. Meyer à Fribourg en Suisse.  
(Lithographié chez Bergmann et Boller, marchands d'estampes à Munich, dessiné par Ferd. le Feubure, imprimé par J.-B. Kuhn.)
- — de Fribourg, pris de l'observatoire du Lycée. Avec notices botaniques du docteur Lagger. Fribourg, lithographie Engelmann père et fils. 13/110. Colorié.

*Moléson.*

- Studer, G.**, La Berra bis Dent de Brenleire, gezeichnet im Hinabsteigen vom Moléson, 6. September 1868. 19/46. Bleistift- und Tuschzeichnung.  
(S. A. C. Bern. Studer, G., Panoramen-Mappe II.)
- — Rothe Kasten bis Folliéran vom Moléson 6. September 1868. 6/24. Bleistift- und Tuschskizze, Umriß.  
(S. A. C. Bern. Studer, G., Panoramen-Mappe II.)
- Aussicht** vom Gipfel des Moléson gegen Süden. Photolithographie von A. Lugardon, 16. Januar 1881. Zeichnung von E. F. Graf. Zürich, 1881. 18/25. Zinkotypie mit Tondruck.  
(Neue Alpenpost. Bd. XIII, S. 44.)
- Panorama** au sommet du Moléson. Fribourg (Lithographie J. Jendly), 1892. 4<sup>1</sup>/<sub>4</sub>/48.  
(Cornaz-Vulliet: Guide de la Suisse romande, en zig-zag, 1892.)
- Alpes**, Panorama au sommet du Moléson. 45/472.  
(Cornaz-Vulliet: En pays fribourgeois, page 206.)

**Panorama du Moléson**, dessiné par Guillaume Schoner à Payerne. Lithographie de J. J. Schwab. 23/72.

### Genève.

**Table et un panorama** zu «Itinéraire alphabétique. Itinéraire du tour du lac Léman ou de Genève.» Genève, 1824. 8.  
(Stadtbibliothek Zürich.)

**Vue panoramique de Genève prise depuis le Cercle de la Cloche aux Pâquis.** Publiée par J. P. Lamy à Basle, Berne, Lausanne et Genève. Vers 1825.

(Aquatinta, rare, collection Dumont, sans signature.)

**Meisner, F.**, Panorama des Genfersee's, entworfen auf einer Fahrt mit dem Dampfboot Winkelried. Bern, 1828. 49 S. 16.

(Alpenrosen [Almanach]. Bd. XVIII, pag. 137—186.)

**Grundmann**, pinxit. Vue panoramique de Genève et des environs, prise à Morillon. Publiée par J. P. Lamy à Basle, Berne, Lausanne et Genève. Vers 1830.

(Aquatinta, rare, en deux feuilles.)

**Vue panoramique des environs de Genève**, prise sur la promenade de St-Antoine. Publiée par J. P. Lamy à Basle, Berne, Lausanne et Genève. Vers 1830.

(Aquatinta, rare, collection Dumont, sans signature.)

**Baumann fils**, lith. Panorama près du Belvédère de l'Hôtel des Bergues à Genève, le seul d'où l'on voit le Mont-Blanc. Lithographie de Schmid à Genève. Vers 1845.

(Lithographie. Collection Gosse, encadrement de 8 vignettes. Page de titre d'un album de 2 vues et 1 plan.)

**Tollin**, Panorama de Genève. Pilet & Cougnard, éditeurs. Imprimerie Pilet & Cougnard, Genève. Dessiné d'après nature par Tollin, lithographié par Aug. Viande. Vers 1850.

(Lithographie teintée, rare.)

**Deroy, A. fils.** Panorama de Genève, vue prise des phares. 1855.

(Lithographie coloriée. Charnaux.)

— — Panorama de Genève. Vue prise du quai des Bergues. Paris, Wild, éditeur. Imprimerie Frick, frères, Paris. 1855.

(Lithographie teintée.)

**Tollin**, Vues panoramiques de la Suisse n° 2. Vue de Genève prise du quai du Mont-Blanc. 1857.

(Lithographie teintée.)

**Cuvillier, Ad.**, lith. Panorama des Alpes et du lac de Genève vu du Jura (Effet de nuit) avec légende autour. Vers 1860.

(Lithographie. Imprimerie Lemercier.)

**Friderich**, lith. Panorama de Genève, vue prise des Bergues. Imprimerie et lithographie Eisenhardt, Genève. Béchérat, éditeur. Vers 1860.

(Lithographie.)

— — Panorama de Genève. Vue prise du Grand Quai. Béchérat, éditeur. Imprimerie et lithographie Eisenhardt, Genève. Vers 1860.

(Lithographie.)

**Deroy & Müller**, lith. Panorama du lac de Genève. Pris de Pregny. Numéro 35. 1860.

(Lithographie teintée. Paris, Wild. Imprimerie Lemercier.)

**Genève.** Grand Hôtel de Russie, Genève, tenu par Fritz Rathgeb, au-dessus Panorama pris de l'Hôtel. Vers 1865.

(Lithographie en couleur [sans signature], collection Gosse. Lith. art. Braun et Cie., Genève.)

- Auldjo, F.**, del. **F. Baumann** lith. Panorama de Genève (F. Auldjo était Consul d'Angleterre. Il a fait ce dessin à la chambre claire vers 1865.) 1865.  
(Lithographie au trait, rare. Lithographie Lanz et Biéler, successeurs de Ledone, à Genève.)
- Panorama, Das, vom Genfersee, mit Illustrationen.** Leipzig, 1876. 2 S. Folio.  
(«Illustrirte Zeitung», Bd. 66, pag. 471—473.)
- Linder, Jles**, del. et lith. Grand Hôtel National Genève. Armleder & Goerger, un panorama près de l'hôtel. 1880.  
(Lithographie en couleur. Lithographie Duc, Genève.)
- — del. et lith. Grand Hôtel de la Paix, Genève, avec Panorama depuis l'hôtel. Friedr. Weber, propriétaire. 1880.  
(Lithographie en couleur. Lithographie Duc, Genève.)
- Mathey, D.**, Panorama de l'Hôtel pension Beau Séjour les Bains à Champel s/Arve Genève. Vers 1880.  
(Lithographie Lanz et Biéler.)
- Bertrand, W.**, Measom. La Suisse Romande. Panorama de la ville de Genève (pris de l'Hôtel de Russie). Tiré d'un journal illustré. 1884.  
(Bois.)

#### Glarus.

- Studer, G.**, Auf'm Saas bis Rädertenstock gezeichnet  $\frac{1}{2}$  Stunde unter der Pragelpasshöhe 26. Juli 1827. 21/54. Flüchtige Bleistiftskizze.  
(S. A. C. Bern. Studer, G., Panoramen-Mappe III.)
- — Panorama vom Kistengrat 1836. Originalzeichnung.  
(Sammlung der Sektion Bern des S. A. C.)
- — Kistenstock bis Selbsanft vom Kistenpass 23. August 1836. 21/53. Bleistift- und Tuschskizze.  
(S. A. C. Bern. Studer, G., Panoramen-Mappe III.)
- — Gulderstöckli bis Oberblegi-See, vom Kirchli zwischen Oberblegi und Guppen 16. August 1853. 21/59. Bleistift- und Tuschskizze.  
(S. A. C. Bern. Studer, G., Panoramen-Mappe V.)
- — Sandfirn bis Claridengrat vom Geisputzi-Stock 6. August 1857. 21/48. Bleistift- und Tuschskizze. Flüchtiger Umriss.  
(S. A. C. Bern. Studer, G., Panoramen-Mappe V.)

#### Tödi.

- — Muttbörner bis Wildgerst vom Gipfel des Tödi 13. August 1853. 21/27. Bleistift- und Tuschskizze. Umriss.  
(S. A. C. Bern. Studer, G., Panoramen-Mappe V.)

#### Glärnisch.

- — Panorama von der Oberen Guppenalp am Glärnisch 17. August 1853 21/177. Detaillierte Bleistift- und Tuschskizze.  
(S. A. C. Bern. Studer, G., Panoramen-Mappe V.)

#### Graubünden.

- — Lenzerhorn bis Piz Terri von einer Höhe auf den Flimser Alpen 28. Juli 1827. 11/63. Aquarell.  
(S. A. C. Bern. Studer, G., Panoramen-Mappe III.)
- — von der Passhöhe am Martinsloch gegen Graubünden 28. Juli 1827. 21/53. Bleistift- und Farbenskizze.  
(S. A. C. Bern. Studer, G., Panoramen-Mappe III.)

- Studer, G.**, Tschéren bis Vitzan (?) von Mathon ob Andeer 20. August 1836. 21/53. Bleistiftskizze.  
(S. A. C. Bern. Studer, G., Panoramen-Mappe III.)
- — Versam und Umgebung gezeichnet am Ausgang des Savienthales 23. August 1836. 21/53. Bleistiftskizze.  
(S. A. C. Bern. Studer, G., Panoramen-Mappe III.)
- — Ansicht des Rheinwaldgletschers von der Zapportalpe 12. September 1845. 21/54. Bleistift- Tusch- und Farbenskizze.  
(S. A. C. Bern. Studer, G., Panoramen-Mappe IV.)
- — Tambohorn bis Marscholhorn vom Valslerberg 13. September 1845. 21/54. Bleistift- und Tuschskizze.  
(S. A. C. Bern. Studer, G., Panoramen-Mappe IV.)
- — Savienstock bis P. Tgietschen, gezeichnet zwischen Maurizen und Obersaxen 14. September 1845. 21/55. Bleistift- und Tuschskizze.  
(S. A. C. Bern. Studer, G., Panoramen-Mappe IV.)
- — Piz Tumbif bis Hochwang von der Bonadutzer Alp 9. August 1857. 21/108. Bleistift- und Tuschskizze. Umriss.  
(S. A. C. Bern. Studer, G., Panoramen-Mappe V.)
- — Lenzerhorn bis Fionel (?) von der Präzer Alp am Heinzenberg 9. August 1857. 21/53. Bleistift- und Tuschskizze.  
(S. A. C. Bern. Studer, G., Panoramen-Mappe V.)
- — Cima di Saoseo bis Cima di Vartegna am Lago di Poschiavo von oberhalb Cavaglia 14. August 1857. 21/54. Detaillierte und sorgfältige Bleistift- und Tuschzeichnung.  
(S. A. C. Bern. Studer, G., Panoramen-Mappe V.)
- H. Z. (Zeller-Horner)**, Furkeliberg bis Grauhorn vom Casinella am Plattenberg ohne Datum (1859 ?) 21/26. Bleistiftskizze.  
(S. A. C. Bern. Studer, G., Panoramen-Mappe VI.)
- Studer, G.**, Zapporthorn bis Rheinwaldgletscher vom Zapportgrat 8. August 1859. 21/54. Bleistift- und Tuschskizze.  
(S. A. C. Bern. Studer, G., Panoramen-Mappe VI.)
- — Piz Piat bis Marcio, vom Fusse des Marcio, im Ober-Engadin 10. August 1859. 21/110. Detaillierte Bleistift- und Tuschskizze.  
(S. A. C. Bern. Studer, G., Panoramen-Mappe VI.)
- — Plattenhörner-Vernela-Thal-Schwarzhorn, vom Lavinerjoch 16. August 1859. 21/53. Bleistift- und Tuschskizze.  
(S. A. C. Bern. Studer, G., Panoramen-Mappe VI.)
- — Pizzo della Margna bis Salachina (?) von der Maloja-Passhöhe 10. August 1863. 21/53. Bleistift- und Tuschskizze.  
(S. A. C. Bern. Studer, G., Panoramen-Mappe VI.)
- — vom Col di San Martino gegen den Albigna-Gletscher und Umgebung 13. August 1863. 21/54. Bleistift- und Tuschskizze.  
(S. A. C. Bern. Studer, G., Panoramen-Mappe VI.)
- Panoramen** von Six Madun (Badus, auf der Grenze zwischen Uri und Graubünden) 2931 m hoch. 1863. 0,18/1,10.  
(Von Karl Nager, Luzern. Bleistiftzeichnung.)
- Studer, G.**, Pizzo Val Camadra bis Piz Ravetsch (?) gezeichnet im Hinabsteigen von Camadra nach der Greina 13. Aug. 1864. 18/44. Bleistift und Tuschzeichnung.  
(S. A. C. Bern. Studer, G., Panoramen-Mappe VI.)
- — Schwarzhorn bis Teischerhorn vom Valslerberg 11. Aug. 1865. 21/53. Bleistift- und Tuschskizze.  
(S. A. C. Bern. Studer, G., Panoramen-Mappe VI.)
- — Oberalpstock bis Bifertenstock, vom Gipfel des Piz Medel 16. Aug. 1865. 21/53. Bleistift- und Tuschskizze.  
(S. A. C. Bern. Studer, G., Panoramen-Mappe VI.)

- Aussicht vom Piz Cavardiras** gegen die Gallinario- und Medelsgruppe. Zeichnung von G. Studer. Tondruck von F. Lips. 1866. 17/95.  
(Jahrbuch des S. A. C. Bd. III, Beil. 4.)
- Panorama** vom Eckhorn (Silvretta). Zeichnung von J. Jacot 8—26/65. Tondruck von F. Lips. Bern. 1866. 17/136.  
(Jahrbuch des S. A. C. Bd. III, Beil. 3.)
- Müller-Wegmann, J.** Monte Ventina und Monte della Disgrazia, von der Höhe des Muretto-Passes 1. Sept. 1867. 21/28. Detailirte Bleistiftzeichnung.  
(S. A. C. Studer, G., Bern. Panoramen-Mappe VI.)
- Studer, G.,** Kalkberg bis Suretta-Gebirge, von der Passhöhe des Savienberges 3. August 1868. 21/56. Bleistiftzeichnung.  
(S. A. C. Bern. Studer, G., Panoramen-Mappe VI.)
- — Piz Beverin bis Piz Platta, vom Gipfel des Tambohorns 4. August 1868. 21/56. Bleistift- und Tuschkizze.  
(S. A. C. Bern. Studer, G., Panoramen-Mappe VI.)
- — Muretto-Pass bis Piz Güz und Silser-See, vom Piz Lunghino bei Maloja 7. August 1868. 21/112. Bleistift- und Tuschkizze.  
(S. A. C. Bern. Studer, G., Panoramen-Mappe VI.)
- — Piz Griatschouls-, Piz Keach-, Kühalthorn, vom Scalettapass 16. August 1868. 21/56. Bleistift- und Tuschkizze.  
(S. A. C. Bern. Studer, G., Panoramen-Mappe VI.)
- Aussicht vom Piz del Maler.** 2703 m. Zeichnung von G. Studer. Lithographie von F. Lips. 1872. 14/60.  
(Jahrbuch des S. A. C. Bd. VIII, Beil. 5.)
- Studer, G.,** Wildspitze im Oetzthal bis Piz Fliana, von der Mittagsplatte auf dem Silvrettagletscher 21. Juli 1876. 21/56. Bleistiftzeichnung schattirt.  
(S. A. C. Bern. Studer, G., Panoramen-Mappe VII.)
- — Piz Rosanna bis Piz de las Plattas, von klein Fettan (U. Engadin), auf dem Wege nach Schuls 22. Juli 1876. 21/86. Bleistiftzeichnung, leicht schattirt.  
(S. A. C. Bern. Studer, G., Panoramen-Mappe VII.)
- — Greitspitze-Fluchthorn bis Seespitz, vom Fidpass (Samnaun) 26. Juli 1876. 21/83. Bleistiftzeichnung, schattirt.  
(S. A. C. Bern. Studer, G., Panoramen-Mappe VII.)
- — Schilt bis Gotschna, vom Schlappinajoch (im Prättigau) 4. Aug. 1877. 21/56. Bleistiftzeichnung, schattirt.  
(S. A. C. Bern. Studer, G., Panoramen-Mappe VII.)
- — Ortler bis Piz Linard, vom Schwarzhorn am Flüelapass 6. Aug. 1877. 21/91. Bleistiftzeichnung, schattirt.  
(S. A. C. Bern. Studer, G., Panoramen-Mappe VII.)
- — Gegen das Münsterthal (Mt. da Lu bis P. Daint) von Sur Som, Höhe des Ofenberges 8. August 1877. 21/56. Bleistiftzeichnung, schattirt.  
(S. A. C. Bern. Studer, G., Panoramen-Mappe VII.)
- — Panorama vom Piz Noir bei St. Moritz. 1877.  
(Sammlung des S. A. C. Bern.)
- Piz Corvatsch** mit Silvaplana-See, im Vordergrund. Aussicht vom Hôtel Riv'alta in Silvaplana. Zeichnung von G. Roux, Holzschnitt von Meyer. Zürich, 1877. 16/25.  
(Neue Alpenpost. Bd. VI, S. 111.)
- Studer, G.,** P. Seesvenna bis Piz Madlein vom Westrande des Lischanna-Gletschers beim Uebergang nach Seesvenna 10. August 1878. 21/56. Bleistiftzeichnung, schattirt.  
(S. A. C. Bern. Studer, G., Panoramen-Mappe VII.)

- Studer, G.**, Unter Vinschgau bis Col de Piazzi vom höchsten Gipfel des Piz Lischanna 10. August 1878. 21/56. Bleistiftzeichnung, schattirt.  
(S. A. C. Bern. Studer, G., Panoramen-Mappe VII.)
- — **Geis-Spiz** bis Drusenfluh vom Ofnerjoch 5. August 1879. 21/56. Detaillirte Bleistiftzeichnung, schattirt.  
(S. A. C. Bern. Studer, G., Panoramen-Mappe VII.)
- — **Piz Muttler** bis Piz Lischanna vom Piz Minschun bei Fattan 25. Juli 1880. 21/56. Bleistiftzeichnung, schattirt.  
(S. A. C. Bern. Studer, G., Panoramen-Mappe VII.)
- — **Rassas Sp.** (Schlinigthal) bis Föllia Sp. vom Seesvennapass oder Scharlerjöchel 27. Juli 1880. 21/56. Detaillirte Bleistiftzeichnung, schattirt.  
(S. A. C. Bern. Studer, G., Panoramen-Mappe VII.)
- Steiger-Zölper, H.**, Piz Gritschouls bis Tinzenhorn vom Flüela-Schwarzhorn. Copie einer Zeichnung von H. Steiger-Zölper durch G. Studer 1881. 18/65. Bleistiftzeichnung, schattirt.  
(S. A. C. Bern. Studer, G., Panoramen-Mappe VII.)
- Aussicht vom Piz Sol** (Graue Hörner) gegen S.-W. und W., nach Photographie von R. Büchi. 1889. 13/27. Lithographie von R. Armbruster.  
(Jahrbuch des S. A. C. Bd. XXV, Bell. 3.)
- Gebirgspanorama** von Vulpera bei Tarasp. 1889. 12/18. Textholzschnitt von Orell, Füssli & Cie.  
(Die Alpenwelt. Bd. II, S. 205.)
- Studer, G.**, Vom Passo della Stretta (O.-Engadin) gegen das Val Nera. 21/53. Bleistift- und Tuschkizze. Umriss.  
(Die Alpenwelt. Studer, G., Panoramen-Mappe VI.)
- — **Monte Saientada** und Val Viola bis Piz Fier vom Piz Umbrail am Stilfserjoch. 21/56. Bleistiftzeichnung, schattirt.  
(Die Alpenwelt. Studer, G., Panoramen-Mappe VII.)
- Müller, Weissfluh** bis Schlappinajoch vom Schiahorn. Copie von Studer angefertigt. 13/21. Bleistiftskizze.  
(S. A. C. Bern. Studer, G., Panoramen-Mappe VI.)

### *Piz Languard.*

- Panorama** vom Piz Languard, Graubünden, 3266 m. Ohne Jahr. 27/170.  
(Von Karl Nager, Luzern. Ob Copie? Weil nicht datirt.)

### *Piz Mundaun.*

- Panorama** Mundaun, Graubünden. 1865. 0,20/2.  
(Von Karl Nager, Luzern. Sehr wahrscheinlich Originalaufnahme.)

### *Stätzerhorn.*

- Studer, G.**, Vom Stätzerhorn, Aussicht nach Osten, Drusenfluh bis Piz Linard 15. August 1863. 10/33. Bleistiftskizze, tuschirt.  
(S. A. C. Bern. Studer, G., Skizzenbücher 1861/4.)

### **Luzern.**

- Studer, G.**, Gnappstein (Gnepfstein) bis Thunersee vom Seelibühl 28. September 1823 um 1/27 Uhr. 11/35. Federskizze. Umriss.  
(S. A. C. Bern. Studer, G., Panoramen-Mappe II.)
- Panorama** von Gschweich ob Büron, Kanton Luzern. 1855. 13/122.  
(Von Karl Nager, Luzern. Bleistiftzeichnung.)
- — **Napf** (Luzern, Bern) 3. August 1855. 13/225.  
(Von Karl Nager, Luzern. Bleistiftzeichnung.)

- Panorama** von Sonnhalde bei St. Urban, Kanton Luzern. 1855. 8/41.  
(Von Karl Nager, Luzern. Bleistiftzeichnung.)
- — **Napf** (Luzern, Bern). 1861. 19/226.  
(Von Karl Nager, Luzern [zweites Panorama vom nämlichen Punkte]. Bleistiftzeichnung.)
- — **Feuerstein im Entlebuch**, Kanton Luzern. 1864. 20/180.  
(Von Karl Nager, Luzern. Bleistiftzeichnung.)
- — **Beichlen (Bäuchlen)**, Entlebuch. Ohne Jahr. 12/44.  
(Von Karl Nager, Luzern. Bleistiftzeichnung.)

### Luzern-Stadt.

- Studer, G.**, Luzern und Rigi bis Steinalp-Brisen vom Gasthaus zur Waag in Luzern 6. August 1826. 11/35.  
(S. A. C. Bern. Studer, G., Panoramen-Mappe III.)
- — **Panorama vom Rigi (Bristenstock bis Napf u. Luzern)** 29. August 1838. 1830/1833. 10/101. Federzeichnung.  
(S. A. C. Bern. Studer, G., Skizzenbuch.)
- Panorama** des Gütsch. Drahtseilbahn Gütsch bei Luzern. Auf dem Plakatahartenplan der benannten Bahn (Ansicht von Luzern und Alpenkette Rigi bis Pilatus), erstmals erschienen 1885. Signirt: «O. Troger gez.» 19/56.  
(Lithogr. Anstalt von Thellung und Stauffacher, Zürich. Farbendruck.)

### Neuchâtel.

- Ebel, J. G.**, Zweyter Alpenabriss von einem Hügel bei Rochefort, Kanton Neuchâtel. 2 Blätter. Zürich, 1809. Kupferstich.  
(Ebel, Anleitung die Schweiz zu bereisen. 8. Auflage, Bd. I.)
- Studer, G.**, Panorama des Chaumont: Pilatus bis Tour de Mayen 1831. 1828/1833. 5/72. Flüchtige Bleistiftumrisskizze.  
(S. A. C. Bern. Studer, G., Skizzenbuch.)
- Les Brenets à la fin du siècle dernier.** Imp. A. Château, vue panoramique depuis le Doubs.  
(Le Rameau du sapin 1872.)

### Schaffhausen.

- Panorama**, vom Rheinfall bis Bregenz mit Rhein, Bodensee und Kurort Heiden. Carte à vol d'oiseau du Rhin et du Lac de Constance. Avec 22. vues. Winterthur (Lithographie von Heinrich Schlumpf). 22<sup>1</sup>/<sub>2</sub>/75.

### St. Gallen.

- Studer, G.**, Mürtschenstock bis Diethelmspiz vom Kirchhof in Amden 9. August 1876. 19/52. Bleistiftzeichnung schattirt.  
(S. A. C. Bern. Studer, G., Panoramen-Mappe VII.)
- Ausblick vom Nollen über Hosenruck und Uzwyll nach der Säntis- und Churfürstenskette.** St. Gallen, 1888. 14/29. Textholzschnitt von R. Müller.  
(Die Alpenwelt. Bd. I, S. 49.)
- Panoramen** Biberlikopf bei Wesen, ungewiss ob Copie, ohne Jahr. 10/42.  
(Von Karl Nager, Luzern. Bleistiftzeichnung.)
- Panorama** von Ragaz durch's Prätigau nach Davos. 8.  
(Mit Ansichten.)
- Panoramen** Freudenberg bei St. Gallen. Ohne Jahr (ob Copie?). 10/312.  
(Mit Tusch ausgeführt. Von Karl Nager, Luzern.)



## Schwyz.

- Studer, G.**, Panorama von Hauptmann Redings Gut zu Schwyz 18. August 1833. 1830/1833. 10/82. Detaillierte Bleistiftzeichnung. (S. A. C. Bern. Studer, G., Skizzenbuch.)
- — Panorama von der Grossen Mythe (Speer bis Rossberg) und Ansicht gegen die Kleine Mythe bis Einsiedeln 23. August 1833. 1830/1833. 10/199. Federskizze. Umriss. (S. A. C. Bern. Studer, G., Skizzenbuch.)
- Panoramen**, Hakenpass, Kanton Schwyz. 1855. 13/61. (Von Karl Nager, Luzern. Bleistiftzeichnung.)
- — Silbern oder Ortstock, Kanton Schwyz. 2716 m. 1865. 23/140. (Von Karl Nager, Luzern. Bleistiftzeichnung.)

## Brunnen.

- Panorama** oder Aussicht und Rundblick der zwei Anhöhen Gütch und Bühl bei Brunnen. Schwyz, 1860. 8.

## Fronalp.

- Studer, G.**, Panorama vom Mythen-Fronalpstock von der Egg am Urmiberg, Schwyz, aus, 20. September 1870. 55 S. Bleistift- und Tuschkizze, detailliert. (S. A. C. Bern.)

## Rigi.

- Guide des voyageurs sur le Mont Righi, pour servir d'explication au Panorama dessiné par le Col. L. Pfyffer de Wyher.** Lucerne, 1823. 8. (Stadtbibliothek Zürich.)
- Panorama** vom Rigi-Kulm (1800 m üh. M.). Nach Keller's neuem Rigi-Panorama, halbe Grösse des Originals. Signirt: C. Bertrand, gest. Stahlstich. Breite ungleich, 2 Hälften des Panoramas auf einem Blatt, zusammen 80 cm lang, Höhe 8 cm. Mit den 3 Hotels auf Rigi-Kulm. Höhenangabe in Meter. 1885. (Ist eine Beilage zu: K. Baedeker, Switzerland and the adjoins portions of Italy, Savoy and the Tyrol. Leipzig, Karl Baedeker. 1885.)
- Studer, S. G.**, Aussicht vom Rigi gegen Osten. Ohne Datum. 16/40. Bleistiftskizze.

## Solothurn.

- Panorama** von Schönenwerd, zu: Bally, C. F., Besitzer der Schuhfabrik Schönenwerd, Kanton Solothurn. C. F. Bally, fabrique de chaussures et tissus élastiques, Schönenwerd, Suisse. Geschichte der Einführung dieser Industrie und des Hauses Bally. Zur Geschichte und Entwicklung der Fussbekleidung. (Am Schluss des Albums.) Gedicht von Carmen Sylva (illustriert), beides vor dem Titelblatt. Schönenwerd, 1889. 15 S. 27/37. (Das Album wurde in Zürich im artist. Atelier von J. A. Preuss angefertigt.) Es enthält 36 Ansichten von Dorf und Geschäft.)

## Tessin.

- Studer, G.**, Von Ponte-Brolla bei Locarno gegen Valle Cento Valli 21. August 1834. 21/26. Feder- und Tuschkizze. (S. A. C. Bern. Studer, G., Panoramen-Mappe III.)
- — Von der Bosco-Furgge gegen das Val Formazza 1845 (?). 21/56. Bleistift- und Tuschkizze. (S. A. C. Bern. Studer, G., Panoramen-Mappe IV.)

- Studer, G.**, Vom S. Jorio-Pass gegen das Val Marobbio und die Walliser-alpen 18. August 1857. 21/54. Bleistift- und Tuschskizze.  
(S. A. C. Bern. Studer, G., Panoramen-Mappe V.)
- — Monte Gambarogno-Mischabel bis Monte Leone von Carena im Val Marobbio 19. August 1857. 21/27. Bleistift- und Tuschskizze.  
(S. A. C. Bern. Studer, G., Panoramen-Mappe V.)
- — Die Gotthardgruppe von oberhalb Madrano bei Airola 5. August 1859. 21/27. Sorgfältige Bleistift- und Tuschzeichnung.  
(S. A. C. Bern. Studer, G., Panoramen-Mappe VI.)
- — Piz Bernatsch (P. Ravetsch?) bis Rheinwaldhorn, gezeichnet im Hinabsteigen von Faido nach Olivone 12. August 1864. 21/53. Bleistift- und Tuschskizze.  
(S. A. C. Bern. Studer, G., Panoramen-Mappe VI.)
- — Orsalia bis Ghiacc. di Valeggia von dem Uebergang zwischen Val Torta und Val Bavona 5. August 1865. 21/53. Bleistift- und Tuschskizze.  
(S. A. C. Bern. Studer, G., Panoramen-Mappe VI.)
- — Von der Bocchetta da Pertusa gegen Norden (Valle di Peccia e di Lavizzara) und gegen Süden 8. August 1865. 2 Blätter à 21/53. Bleistift- und Tuschskizze.  
(S. A. C. Bern. Studer, G., Panoramen-Mappe VI.)
- — Vom Col di Parile (?) gegen Val Canaria und Val Bedretto 2. August 1867. 21/27. Bleistift- und Tuschskizze.  
(S. A. C. Bern. Studer, G., Panoramen-Mappe VI.)
- — Aussicht gezeichnet am Piz Campo Tencca. Gotthardgruppe bis il Gallinario, 4. August 1867. 10/49. Bleistiftskizze, tuschirt.  
(S. A. C. Bern. Skizzenbücher 1867/72.)
- Panorama dal Pizzo Fobbia (?)** Zeichnung von M. Carmine, Tondruck von Colombi. Bellinzona, 1886. 13/45.  
(Annuario del Club Alpino Ticinese. Bd. I.)
- — del Camedo. Zeichnung von ?, Tondruck von C. Colombi. Bellinzona, 1887. 11/84.  
(Annuario del Club Alpino Ticinese. Bd. II.)

### *Monte Generoso.*

- Studer, G.**, Vom Monte Generoso gegen den Luganersee 15. August 1862. 21/53. Bleistift- und Tuschskizze.  
(S. A. C. Bern. Studer, G., Panoramen-Mappe VI.)
- — P. Torrone bis Mte. della Disgrazia, vom Generoso durch das Fernrohr 24. September 1869. 9/56. Bleistift und Tuschskizze.  
(S. A. C. Bern. Studer, G., Panoramen-Mappe VI.)
- — P. Porcellizzo bis P. Torrone, vom Generoso durch das Fernrohr 24. Sept. 1869. 9/56.  
(S. A. C. Bern. Studer, G., Bleistift- und Tuschskizze. Panoramen-Mappe VI.)
- — Jungfrau bis Steinberg, vom Mte. Generoso durch das Fernrohr 24. Sept. 1869. 4/23. Bleistift- und Tuschskizze.  
(S. A. C. Bern. Studer, G., Panoramen-Mappe VI.)
- — Finsteraarhorn bis Rothhorn, vom Mte. Generoso, durch das Fernrohr, 24. Sept. 1869. 10/24. Bleistift- und Tuschskizze. Umriss.  
(S. A. C. Bern. Studer, G., Panoramen-Mappe VI.)
- — Bietschhorn bis Fusshörner, vom Mte. Generoso durch das Fernrohr 24. September 1869. 10/56. Bleistift- und Tuschskizze. Umriss.  
(S. A. C. Bern. Studer, G., Panoramen-Mappe VI.)

- Studer, G.**, Berglistock bis Basodino, vom Mte. Generoso durch das Fernrohr 24. Sept. 1869. 10/24. Bleistift- und Tuschkizze. Umriss.  
(S. A. C. Bern. Studer, G., Panoramen-Mappe VI.)
- — Aletschhorn bis Viescherhörner, vom Mte. Generoso durch das Fernrohr 24. Sept. 1869. 10/56. Bleistift- und Tuschkizze. Umriss.  
(S. A. C. Bern. Studer, G., Panoramen-Mappe VI.)

### Unterwalden.

- — Aussicht bei den Alphütten auf Seewen, Kt. Unterwalden nach dem Seewen See, Trogen- oder Nissenstock und das Grindelwalder Wetterhorn. Gezeichnet im August 1806. 17/23. Hübsche Feder- und Tuschkizze.
- — Schlossberg und Spannörter, von der Gersternalp oberher Engelberg 4. August 1826. 13/21. Aquarell.  
(S. A. C. Bern. Studer, G., Panoramen-Mappe III.)
- — Spannort bis Grauhorn, von Engelberg 1826 (?) 13/42. Flüchtige Bleistiftskizze.  
(S. A. C. Bern. Studer, G., Panoramen-Mappe III.)
- Panorama**, vom Abgeschütz beim Hochstollen (Obwalden-Bern). 1854. 11/85.  
(Von Karl Nager, Luzern. Bleistiftzeichnung.)
- — vom Brisenstock, Unterwalden N/W. 1856. 18/190.  
(Von Karl Nager, Luzern. Bleistiftzeichnung.)
- Studer, G.**, Graustock bis Nünalpstock, gezeichnet im Hinansteigen nach dem Rigidalstock 29. August 1864. 21/27. Bleistift- und Tuschkizze.  
(S. A. C. Bern. Studer, G., Panoramen-Mappe VI.)
- Panorama** vom Wild- und Geissberg, Kt. Obwalden. 1875. 19/116.  
(Von Karl Nager, Luzern. Bleistiftzeichnung.)
- Grassenpass**, Auf dem, (Bärengrube), 2718 m bei Engelberg. Aussicht gegen das Maienthal, Kt. Uri. Zeichnung von Zeller-Horner 1834. Chromolithographie von F. Lips. 1875. 17/34.  
(Jahrbuch des S. A. C. Bd. XI, Beil. 6.)
- Panorama** vom Lopper, Kt. Unterwalden. Südliche Hälfte. 12/74.  
(Von Karl Nager, Luzern. Bleistiftzeichnung.)
- — vom Lopper, Kt. Unterwalden. Nördliche Hälfte. 11/46.  
(Von Karl Nager, Luzern. Bleistiftzeichnung.)

### Titlis.

- — vom Titlis (Obwalden). Original-Aufnahme. Ohne Jahr. 26/243.  
(Von Karl Nager, Luzern. Bleistiftzeichnung.)

### Uri.

- Studer, G.**, Realp und Gspenderberg bis Schöllenenhorn, von gegenüber Realp 19. August 1831. 21/26. Federskizze.  
(S. A. C. Bern. Studer, G., Panoramen-Mappe III.)
- — Mutthorn bis Aelpetlistock, von unten am Rothen Stock ob Realp 19. Aug. 1831. 21/27. Bleistift- und Tuschkizze.  
(S. A. C. Bern. Studer, G., Panoramen-Mappe III.)
- — Pazzolastock (Pazzola) bis Guspis, vom Bätzberg 25. Aug. 1831. 15/41. Bleistift- und Tuschkizze.  
(S. A. C. Bern. Studer, G., Panoramen-Mappe III.)

- Studer, G.**, Pfaffen bis Windgelle, von dem Kirchhof zu Wasen 25. August 1831. 21/26. Feder- und Tuschkizze.  
(S. A. C. Bern. Studer, G., Panoramen-Mappe III.)
- — Windgelle und Aelplstock, von dem Kaesern-Aelpli aus, 27. August 1831. 19/45. Bleistift- und Tuschkizze.  
(S. A. C. Bern. Studer, G., Panoramen-Mappe III.)
- — Bristenstock bis Göschenenalpfirn, von der Käsern-Alp an der Windgelle 27. August 1831. 13/20. Feder- und Tuschkizze.  
(S. A. C. Bern. Studer, G., Panoramen-Mappe III.)
- — Von der Alp Esch gegen die Balmwand am Klausenpass 25. August 1836. 21/27. Federskizze.  
(S. A. C. Bern. Studer, G., Panoramen-Mappe III.)
- — Seewliberg bis Schächenthaler-Windgellistock, vor an der Waldnacht (Surenen) gezeichnet 26. August 1836. 21/33. Bleistiftskizze.  
(S. A. C. Bern. Studer, G., Panoramen-Mappe III.)
- — Wandelengrat bis Brisen vom Gitschenen Joch am Hoh Brisen 19. August 1841. 18/46. Flüchtige Bleistift- und Tuschkizze.  
(S. A. C. Bern. Studer, G., Panoramen-Mappe IV.)
- Panorama**, Thal und Gebirgskette der Göschener Alp, Uri. 1858. 0,18/1,10.  
(Von Karl Nager, Luzern. Bleistiftzeichnung.)
- — «Auf der Lüke» zwischen Realp und Göschener Alp, gegen Norden. 1858. 20/58.  
(Von Karl Nager, Luzern. Bleistiftzeichnung.)
- — «Auf der Lüke» zwischen Realp und Göschener-Alp, gegen Süd. 1858. 20/77.  
(Von Karl Nager, Luzern. Bleistiftzeichnung.)
- — Rosstock (Uri-Schwyz). 1858. 19/207.  
(Von Karl Nager, Luzern. Bleistiftzeichnung.)
- — Maderauerthal, Kanton Uri, von Bernetsmatt aus. 1860. 20/110.  
(Von Karl Nager, Luzern. Bleistiftzeichnung.)
- — Oberbauenstock. 1860. 19/150.  
(Von Karl Nager, Luzern. Bleistiftzeichnung.)
- — Surenenek, Kanton Uri. 1861. 17/45.  
(Von Karl Nager, Luzern. Bleistiftzeichnung.)
- — Sustenpass, Kanton Uri. 1861. 21/155.  
(Von Karl Nager, Luzern. Bleistiftzeichnung.)
- Studer, G.**, Bristenstock bis Düssistock, vom Rinderbühl im Maderanerthal 17. August 1863. 21/61. Bleistift- und Tuschkizze.  
(S. A. C. Bern. Studer, G., Panoramen-Mappe VI.)
- Panorama** Brunnipass, Kanton Uri. 1865. 20/88.  
(Von Karl Nager, Luzern. Bleistiftzeichnung.)
- — Brunnipass-Grat, Uri (2637 m). 1865. 18/56.  
(Von Karl Nager, Luzern. Bleistiftzeichnung.)
- — Fernsicht vom Driemengrath zwischen Leutschenalp und Erstfelderthal, Kanton Uri. 1865. 18/88.  
(Von Karl Nager, Luzern. Unzweifelhafte Originalaufnahme.)
- — Furkahorn (Uri) 3028 m. 1868. 20/190.  
(Von Karl Nager, Luzern. Bleistiftzeichnung.)

**Studer, G.**, Grand Combin bis Mönch, vom Galenstock 30. Juli 1875. 10/28. Bleistiftskizze.

(S. A. C. Bern. Studer, G., Panoramen-Mappe VII.)

— — Oberalpstock bis P. del Laiblau, gezeichnet beim Aufstieg nach dem Kreuzlipass 9. August 1880. 21/74. Bleistiftzeichnung, schattirt.

(S. A. C. Bern. Studer, G., Panoramen-Mappe VII.)

**Aussicht vom Mittagstock bei Wassen 2642 m. Südwest bis Nordwest.** Zeichnung von J. Schneiter, 1881. Farbenskizze von W. Benteli. 1888. 17/70. Chromolithographie von R. Armbruster. (Jahrbuch des S. A. C. Bd. XXIV, Beil. 3.)

**Panorama Furkahn, Uri.** Ohne Jahr. 21/67.

(Von Karl Nager, Luzern. Ist eine zweite Aufnahme. Eine Kopie erschien s. Z. in der «Leipziger illustrierten Zeitung». Bleistiftzeichnung.)

— — **Maderanerthal, Uri,** von Seelek aus. 22/54.

(Von Karl Nager, Luzern. Bleistiftzeichnung.)

**Zeller-Horner, Panorama auf dem Schlossberggletscher.** 15/23<sup>1</sup>/<sub>2</sub>.

**Imfeld, X.**, Panorama von der Klubhütte im Hüfälpeli im Maderanerthal. 62.

(Lithographie.)

### Seelisberg.

**Studer, G.**, Vierwaldstättersee und Mythen von unserem Zimmer auf Seelisberg 1. September 1859. 21/27. Detaillierte Bleistiftzeichnung.

(S. A. C. Bern. Studer, G., Panoramen-Mappe VI.)

### Waadt.

**Studer, G.**, Mittagfluh bis Montagne de Sazième(?) gezeichnet im Hinaufsteigen an der Tornetta, 29. Juli 1825. 11/48. Feder- und Tuschskizze.

(S. A. C. Bern. Studer, G., Panoramen-Mappe III.)

— — **La Becca du Tzeuchy (?) bis Pointe du Mont von Gotrams Mühle auf der Plaine des Isles** 30. Juli 1825. 11/40. Federskizze.

(S. A. C. Bern. Studer, G., Panoramen-Mappe III.)

— — **Die Diablerets von Gotrams Mühle auf der Plaine des Isles** 30. Juli 1825. 18/25. Feder- und Farbenskizze.

(S. A. C. Bern. Studer, G., Panoramen-Mappe III.)

— — **Rochers de Culand bis Dent du Midi, gezeichnet im Hinabsteigen von Arpille nach au Plan,** 30. Juli 1825. 11/33. Feder- und Farbenskizze.

(S. A. C. Bern. Studer, G., Panoramen-Mappe III.)

— — **Fletschhörner bis Pic de Cogne vom Rocher de Culand am Fuss der Diablerets** 19. August 1850. 21/54. Bleistift- und Tuschskizze.

(S. A. C. Bern. Studer, G., Panoramen-Mappe V.)

— — **Vom Mont Cubly gegen die Dent du Midi und den Genfersee** 7. Oktober 1853. 21/27. Bleistift- und Tuschskizze.

(S. A. C. Bern. Studer, G., Panoramen-Mappe V.)

— — **Grand Mueveran bis Val d'Illiez von der Pointe de Chamossayre** 15. August 1856. 21/53. Detaillierte Bleistift- und Tuschzeichnung.

(S. A. C. Bern. Studer, G., Panoramen-Mappe V.)

**Panorama de la Dôle (Jura), dessiné par H. Keller.** Reproduction lithographique de H. Mezger d'après l'original déposé à la Chancellerie d'Etat de Schaffhouse. Genève. 14/136.

(Echo des Alpes. Vol. 1881, pag. 228.)

- Remont** et panorama des Alpes vues des hauteurs de Prévonnoloup. Autotypie Winterthour. 78/142.  
(Cornaz-Vulliet. En pays fribourgeois, page 134.)
- Ansicht** der Diablerets und des Creux de Champ von Gotrams Mühle auf der Plaine des Isles. Zeichnung von G. Studer (1825). Heliographie von Girardet. 1881. 12/18.  
(Jahrbuch des S. A. C. Bd. XVII, S. 64.)
- Combe, Ed.,** Les Alpes vues de Morges. Panorama du Quai Lochmann. Lithographié par Hofer & Burger. Zürich, 1885. Fol.  
(Chromolithographie.)
- Studer, G.,** Arpille ou Mont-Las bis Thurnen und La Combe von der Tornetta. Ohne Datum. 20/168. Feder- und Tuschskizze. Theilweise flüchtiger Umriss.  
(S. A. C. Bern. Studer, G., Panoramen-Mappe II.)
- — Aussicht von Ivrogne (Yvorne): Grand Mueveran bis le Signal. Ohne Datum. 8/69. Feder- und Tuschskizze. Umriss.  
(S. A. C. Bern. Studer, G., Panoramen-Mappe II.)

*Lausanne.*

- Panorama** de Lausanne. 1854. 11/114.  
(Von Karl Nager, Luzern. Bleistiftzeichnung.)

*Wallis.*

- Studer, G.,** Dent de Morcles bis Becca des Roxes von dem Grat zwischen den Alpen Aires und Seri (Val de Bagnes) 5. August 1825. 11/64. Feder- und Tuschskizze.  
(S. A. C. Bern. Studer, G., Panoramen-Mappe III.)
- — Mont Gelé bis Rochers de Mauva von der Alp Seri bei Mauvoisin 5. August 1825. 11/62. Feder- und Tuschskizze.  
(S. A. C. Bern. Studer, G., Panoramen-Mappe III.)
- — Mont Pleureur bis Petit Combin vom Dorfe Leuvran? 7. August 1825. 18/43. Feder- und Tuschskizze.  
(S. A. C. Bern. Studer, G., Panoramen-Mappe III.)
- — Von einem Hügel bei St-Leonhard thalaufwärts 8. August 1825. 20/22. Bleistift- und Tuschskizze.  
(S. A. C. Bern. Studer, G., Panoramen-Mappe III.)
- — Dom bis les Dents von der Gemmpasshöhe 15. August 1825. 14/42. Flüchtige Bleistift- und Tuschskizze.  
(S. A. C. Bern. Studer, G., Panoramen-Mappe III.)
- — Vom Ausgang des Torrent-Thales gegen den Gemmpass 21. August 1835. 21/27. Bleistift- und Tuschskizze.  
(S. A. C. Bern. Studer, G., Panoramen-Mappe III.)
- — Daubenhorn bis Tellihorn von der Gemmpasshöhe 7. Juli 1840. 18/46. Flüchtige Bleistift- und Tuschskizze.  
(S. A. C. Bern. Studer, G., Panoramen-Mappe IV.)
- — Riffelhorn bis Matterhorn von oberher Zermatt aus 10. Juli 1840. 21/50. Colorirte Bleistiftzeichnung.  
(S. A. C. Bern. Studer, G., Panoramen-Mappe IV.)
- — Taeschhörner bis Weissgrat, von der Guglen ob Zermatt 11. Juli 1840. 21/28. Bleistift- und Farbenskizze.  
(S. A. C. Bern. Studer, G., Panoramen-Mappe IV.)
- — Mattwaldhorn bis Allmagellhorn, von der Plattje, am Fusse des Mittagshorns, bei Saas, 15. Juli 1840. 18/46. Bleistift- und Tuschskizze.  
(S. A. C. Bern. Studer, G., Panoramen-Mappe IV.)

- Studer, G., Mittelgrat bis Nadelgrat, vom Mittaghorn ob Saas 15. Juli 1840.**  
21/104. Bleistift- und Tuschkizze.  
(S. A. C. Bern. Studer, G., Panoramen-Mappe IV.)
- — **Mte. Rosa bis Bietschhorn, von oberher der Minnoye-Furgge**  
18. Juli 1840. 18/46. Bleistift- und Tuschkizze.  
(S. A. C. Bern. Studer, G., Panoramen-Mappe IV.)
- — **Rimpfischhorn und Mischabel, von oberhalb der Allmagell-Alpen**  
10. August 1840. 21/27. Bleistift- und Tuschkizze.  
(S. A. C. Bern. Studer, G., Panoramen-Mappe V.)
- — **Grächengrat-Bruneckhorn, von der Emderalp. 1840. 18/46.**  
Bleistift- und Tuschkizze.  
(S. A. C. Bern. Studer, G., Panoramen-Mappe IV.)
- — **Rinderhorn, Dt. Blanche und Plattenhörner, vom Fusse des Felsen-**  
horns 8. Sept. 1843. 21/28. Bleistift- und Farbenskizze.  
(S. A. C. Bern. Studer, G., Panoramen-Mappe IV.)
- — **Breithorn bis Altels, von der Furgge, zwischen Lötsch- und**  
Aletschgletscher (Lötschenlücke) 2. Sept. 1844. 21/28. Blei-  
stift- und Tuschkizze.  
(S. A. C. Bern. Studer, G., Panoramen-Mappe IV.)
- — **Ansicht des Viescherthales und Gletschers, gezeichnet beim Dörf-**  
lein Anfluh 3. Sept. 1844. 21/28. Bleistift- und Tuschkizze.  
(S. A. C. Bern. Studer, G., Panoramen-Mappe IV.)
- — **Wildhorn bis Rohrbachstein, von oberher Lens gegen den Rawyl**  
5. Sept. 1844. 21/45. Bleistift- und Tuschkizze.  
(S. A. C. Bern. Studer, G., Panoramen-Mappe IV.)
- — **Tschingelhorn bis Bietschhorn, vom Lötschthalgrat 2. Sept. 1845.**  
21/56. Bleistift- und Tuschkizze.  
(S. A. C. Bern. Studer, G., Panoramen-Mappe IV.)
- — **Cherbadung bis Mattwaldhorn, vom Kleenhorn (Simplon) 4.**  
Sept. 1845. 21/81. Bleistift- und Tuschkizze.  
(S. A. C. Bern. Studer, G., Panoramen-Mappe IV.)
- — **Furggebaumhorn und Breithorn, vom Rittistafel (?), oberher Peresal**  
(Berisal) (Simplon) 4. Sept. 1845. 21/28. Bleistift- und Tuschkizze.  
(S. A. C. Bern. Studer, G., Panoramen-Mappe IV.)
- — **Nadelhorn bis Portiengrat, vom innern Thurm oberhalb Mattmark**  
9. August 1849. 21/58. Bleistift- und Tuschkizze.  
(S. A. C. Bern. Studer, G., Panoramen-Mappe IV.)
- — **Pizzo Bianco bis Mischabel, vom innern Thurm oberhalb Matt-**  
mark 9. August 1849. 22/58. Bleistift- und Tuschkizze.  
(S. A. C. Bern. Studer, G., Panoramen-Mappe IV.)
- — **Matterhorn bis Hohbalm, vom Hubel oberhalb Zmutt 10. August**  
1849. 21/28. Bleistift- und Tuschkizze.  
(S. A. C. Bern. Studer, G., Panoramen-Mappe IV.)
- — **Mischabel bis Riffelhorn, vom Hubel oberhalb Zmutt 10. August**  
1849. 21/58. Bleistift- und Tuschkizze.  
(S. A. C. Bern. Studer, G., Panoramen-Mappe IV.)
- — **Gabelhorn bis Mischabel, von der Guglen bei Zermatt 11. Aug.**  
1849. 21/56. Detaillirte Bleistiftzeichnung.  
(S. A. C. Bern. Studer, G., Panoramen-Mappe IV.)
- — **Zwillinge bis Gd. Cornier, gezeichnet im Hinaufsteigen vom Monte**  
Rosa-Kamm 12. Aug. 1849. 21/30. Federskizze. Umriss.  
(S. A. C. Bern. Studer, G., Panoramen-Mappe IV.)
- — **Aiguille de la Za bis Matterhorn, vom Col d'Hérens 15. August**  
1849. 21/85. Bleistift- und Tuschkizze.  
(S. A. C. Bern. Studer, G., Panoramen-Mappe IV.)

- Studer, G.,** Matterhorn und Dt. de Roux (Dt. d'Hérens), vom Stockhorn bei Zermatt 15. August 1849. 21/28. Bleistift- und Tuschkizze.  
(S. A. C. Bern. Studer, G., Panoramen-Mappe IV.)
- — Pointes Rouges bis Pigne d'Arolla von der Alp Arolla 16. Aug. 1849. 21/28. Bleistift- und Farbenskizze.  
(S. A. C. Bern. Studer, G., Panoramen-Mappe IV.)
- — Von den Mayens de Ridde gegen la Fava 18. August 1849. 21/28. Bleistift- und Tuschkizze.  
(S. A. C. Bern. Studer, G., Panoramen-Mappe IV.)
- — Alphubel- und Mischabelhörner, bei Fee gezeichnet 11. August 1850. 21/55. Aquarell.  
(S. A. C. Bern. Studer, G., Panoramen-Mappe V.)
- — Rinderhorn bei Gredetschhorn, von der Kirche zu Visper-Terminen 14. August 1850. 21/43. Bleistift- und Tuschkizze.  
(S. A. C. Bern. Studer, G., Panoramen-Mappe V.)
- — Pointe de Graffioneire bis Becca de Séry von oberhalb Corbassière 14. August 1851. 21/60. Bleistift- und Tuschkizze.  
(S. A. C. Bern. Studer, G., Panoramen-Mappe V.)
- — Otema de Bagnes bis Mont Avril von der Alp Grand Chermontane 16. August 1851. 21/55. Bleistift- und Tuschkizze.  
(S. A. C. Bern. Studer, G., Panoramen-Mappe V.)
- — Mont Praboz bis Orsivaz vom Schloss Tourbillon bei Sitten 12. August 1852. 11/58. Bleistift- und Tuschkizze.  
(S. A. C. Bern. Studer, G., Panoramen-Mappe V.)
- — Pointe de Voasson bis la Loëlette von der Alp Liapiez 15. August 1852. 11/59. Bleistift- und Tuschkizze.  
(S. A. C. Bern. Studer, G., Panoramen-Mappe V.)
- — Der Mont Collon von unten am Arollagletscher gesehen 18. August 1852. 21/58. Bleistift- und Tuschkizze.  
(S. A. C. Bern. Studer, G., Panoramen-Mappe V.)
- — Rochers du Crêt bis Aiguille de la Zà vom Glacier d'Ayace 1852. 11/44. Bleistift- und Tuschkizze.  
(S. A. C. Bern. Studer, G., Panoramen-Mappe V.)
- — Vom Châtelard bei Bourg St. Maurice gegen das Val de Pignes 16. August 1855. 21/27. Bleistift- und Tuschkizze.  
(S. A. C. Bern. Studer, G., Panoramen-Mappe V.)
- — Grand Chavallard bis Mont-Blanc von oberhalb Fully im Hinaufsteigen auf die Dent de Morcles 27. August 1855. 18/49. Bleistift- und Tuschkizze. Unvollständig.  
(S. A. C. Bern. Studer, G., Panoramen-Mappe V.)
- — Sex de Gagnerie bis Tour de la Saillièrre vom Col de Susane (bei Champrey?) 4. September 1855. 18/58. Bleistift- und Tuschkizze.  
(S. A. C. Bern. Studer, G., Panoramen-Mappe V.)
- — Brunegghorn bis Rympfischhorn vom Gornergrat 9. August 1856. 21/53. Bleistift- und Tuschkizze.  
(S. A. C. Bern. Studer, G., Panoramen-Mappe V.)
- — Pic de Cogne bis Les Fortzons von der Pointe de Drohnaz 29. August 1856. 21/56. Bleistift- und Tuschzeichnung.  
(S. A. C. Bern. Studer, G., Panoramen-Mappe V.)
- — Aussicht vom Mont Gelé: Becca des Rosses, Grand Combin, Mont-Blanc bis Buet 8. August 1858. 2 Blätter je 10/33. Bleistiftzeichnung, tuschirt, Gletscher colorirt.  
(S. A. C. Bern. Studer, G., Skizzenbuch. 1857—1860.)



- Studer, G.**, Becca de Séry- Petit Combin-Pointe des Capucins von der Alp Plan Séry, Val de Bagnes 11. August 1858. 21/79. Bleistift- und Tuschzeichnung.  
(S. A. C. Bern. Studer, G., Panoramen-Mappe V.)
- — Les Aveulons - Petit Combin-Mont Rognat, gezeichnet an der Forele de Séry (Val de Bagnes), 11. August 1858. 21/53. Bleistift- und Tuschzeichnung.  
(S. A. C. Bern. Studer, G., Panoramen-Mappe V.)
- — Aussicht von der Gibieritzen am Geisspfad-Pass (Oberwallis): Cherbadung oder Güschihorn bis Ebene Matt. Das Aletschhorn vom gleichen Orte. 10/33. Bleistiftskizze, tuschirt.  
(S. A. C. Bern. Studer, G., Skizzenbuch. 1861—1864.)
- Panorama** von der Lötschenlücke. Skizze von E. v. Fellenberg. Holzschnitt von Buri und Jeker. Bern, 1866. 6/29.  
(Jahrbuch des S. A. C. Bd. III S. 316.)
- Studer, G.**, Galmihörner bis Steinthalhorn vom obern Rhonegletscher 28. Juli 1867. 21/49. Bleistift- und Tuschskizze.  
(S. A. C. Bern. Studer, G., Panoramen-Mappe VI.)
- — P. Basodino bis Weisshorn vom Gipfel des Galenstocks 1. August 1868. 21/56. Bleistift- und Tuschskizze.  
(S. A. C. Bern. Studer, G., Panoramen-Mappe VII.)
- — Mischabel bis Matterhorn von der Gemmihöhe 9. Juli 1870. 21/28. Bleistift- und Tuschzeichnung.  
(S. A. C. Bern. Studer, G., Panoramen-Mappe VII.)
- — Mont Catogne-Grand Combin vom Signal de Bovine 10. Juli 1871. 21/28. Bleistift- und Tuschzeichnung.  
(S. A. C. Bern. Studer, G., Panoramen-Mappe VII.)
- — Mont Buet bis Dent du Midi vom Signal de Bovine 18. Juli 1871. 21/56. Bleistift- und Tuschskizze.  
(S. A. C. Bern. Studer, G., Panoramen-Mappe VII.)
- — Mont de la Balme bis Col de Sonadon vom Mont Avril 21. Juli 1871. 21/112. Bleistift- und Tuschskizze.  
(S. A. C. Bern. Studer, G., Panoramen-Mappe VII.)
- — Dent de Morcles - Barne blanche von der Pierre à Vive (Val de Bagnes) 22. Juli 1871. 21/56. Bleistift- und Tuschskizze.  
(S. A. C. Bern. Studer, G., Panoramen-Mappe VII.)
- — Aiguilles Rouges - Mont-Blanc de Seillon vom Col du Grand Désert 23. Juli 1871. 21/28. Bleistift- und Tuschskizze.  
(S. A. C. Bern. Studer, G., Panoramen-Mappe VII.)
- — Les Diablons bis Garde de Bordon vom Pas de Lona 26. Juli 1871. 21/28. Bleistift- und Tuschskizze.  
(S. A. C. Bern. Studer, G., Panoramen-Mappe VII.)
- — Sassencire bis Mont Ruan vom Pas de Lona 26. Juli 1871. 21/56. Bleistift- und Tuschskizze.  
(S. A. C. Bern. Studer, G., Panoramen-Mappe VII.)
- — Weisshorn und Schallhorn von der Alp Arpitetta (Eifischthal) 2091 m. 27. Juli 1871. 21/28. Bleistift- und Tuschskizze.  
(S. A. C. Bern. Studer, G., Panoramen-Mappe VII.)
- — Aiguille du Glacier bis Mont Cervin vom Fusse des Zermatter Breithorns 1. August 1871. 21/43. Bleistift- und Tuschskizze.  
(S. A. C. Bern. Studer, G., Panoramen-Mappe VII.)
- — Grand Paradis bis Bec de Giulia vom Col St-Théodule 1. August 1871. 21/56. Bleistift- und Tuschskizze.  
(S. A. C. Bern. Studer, G., Panoramen-Mappe VII.)
- Panorama** des Mont Avril. Zeichnung von H. Sulger. Bern, 1871. 6/33. Autographie.  
(Jahrbuch des S. A. C. Bd. VII. S. 486.)

- Panorama** from the Pigne d'Arolla (Nordwest- und Süd-Ansicht). Zeichnung von A. Cust. Photogravure von Goupil & Cie. London, 1876/1878. 14/59.  
(Alpino Journal. Bd. VIII. S. 1.)
- — der Dufourspitze. Zeichnung von X. Imfeld. Chromolithographie von Wurster, Randegger & Cie. 1879. 14/251.  
(Jahrbuch des S. A. C. Bd. XV. Bellage 2.)
- Studer, G.**, Faderhorn bis Mittaghorn 3148 m. Vom Hôtel Mattmark 13. August 1881. 21/74. Bleistiftzeichnung, schattirt.  
(S. A. C. Bern. Studer, G., Panoramen-Mappe VII.)
- — Weisshorn bis Fusshörner vom Sparren- oder Bellhorn 19. August 1881. 21/112. Bleistiftzeichnung, schattirt.  
(S. A. C. Bern. Studer, G., Panoramen-Mappe VII.)
- Steiger-Zölper, H.**, Mont Dolent bis Aiguille du Tour von der Pierrè à voie. Skizze. Copie von G. Studer 1881. 13/23. Bleistiftzeichnung.  
(S. A. C. Bern. Studer, G., Panoramen-Mappe VII.)
- Panorama** vom Mettelhorn 3410 m. Aufgenommen von X. Imfeld. Bern, 1891. 20/227. Lithographie von Hofer & Burger.  
(Jahrbuch des S. A. C. Bd. XXVII. Beilage 2.)
- — Monterosa. Ohne Jahr (ob Copie?) 14/46.  
(Von Karl Nager, Luzern. Bleistiftzeichnung.)
- Rion, H.**, Mont Gelé his Pics de Valpelline vom Mont Avril. Ohne Datum. Copie von G. Studer. 13/42. Bleistiftskizze. Umriss.  
(S. A. C. Bern. Studer, G., Panoramen-Mappe VII.)
- Studer, G.**, vom Hôtel Epinay in Plan Zinal gegen den Thalhintergrund. 21/28. Bleistiftzeichnung, schattirt.  
(S. A. C. Bern. Studer, G., Panoramen-Mappe VII.)

*Eggisshorn.*

- — Weisshorn bis Griesighorn vom Aeggisshorn 3. September 1844. 21/28. Bleistift- und Tuschkizze.  
(S. A. C. Bern. Studer, G., Panoramen-Mappe IV.)
- Panoramen** Aeggisshorn, Wallis. Signirt September 1854. 16/155.  
(Von Karl Nager, Luzern. Bleistiftzeichnung.)
- Studer, G.**, Alphubel bis Schwarzhorn, von einer Anhöhe oberhalb des Aeggisshorn-Wirthshaus 7. August 1862. 21/53.  
(S. A. C. Bern. Studer, G., Panoramen-Mappe VI.)

## Zürich.

*Albis.*

- Ebel, J. G.**, Erster Alpen-Abriß von der Hochwacht am Albis. 2 Bl. Zürich, 1809. Kupferstich.  
(Ebel, Anleitung, die Schweiz zu bereisen. 3. Auflage, Bd. I.)

*Lägern.*

- — Dritter Alpenabriß von der Hochwacht auf dem Lägerberg. 1 Bl. Zürich, 1809. Kupferstich.  
(Ebel, Anleitung, die Schweiz zu bereisen. 3. Auflage, Bd. I.)

## Zürich und Umgebung.

- Panorama** von Zürich, 1885 (ob Copie?) 10/85.  
(Von Karl Nager, Luzern. Bleistiftzeichnung.)

- Ausblick** gegen Zürich vom Kerzenberg oberhalb Beglingen. Zeichnung von J. Weber, Zinkotypie mit Tondruck. Zürich, 1877. 18/26.  
(Neue Alpenpost. Bd. VI, S. 206.)
- Panorama Bachtel** (Zürich). Ohne Jahrgabe (ob Copie?) 0,12/1,60.  
(Von Karl Nager, Luzern. Bleistiftzeichnung.)
- — vom Engel, Wädensweil. 19,5/82.  
(Lithographie Orell Füssli & Cie., Zürich.)

*Deutschland.*

- Panorama** vom Bodensee. Vom deutschen Ufer aus. Ohne Ort. (Ob Copie?) 11/124.  
(Von Karl Nager, Luzern. Bleistiftzeichnung.)
- Alpen-Panorama** und Orientirungstafel, vom Hohentwiel, herausgegeben vom Hohentwiel-Verein. Konstanz, 1891—1892. Druck von J. A. Pecht.

*Frankreich.*

- Studer, G.**, Gd. Combin bis Mte. Rosa, vom Col de Géant 11. August 1834. 21/26.  
(S. A. C. Bern. Studer, G., Panoramen-Mappe III.)
- — **Mont Blanc** vom Col de Géant 11. August 1834. 21/37. Feder- und Tuschskizze.  
(S. A. C. Bern. Studer, G., Panoramen-Mappe III.)
- — **Becca de Grange** und **P. de Plagne**, vom Col d'Ubine (Val d'Abondance) 30. Sept. 1853. 21/53. Bleistift- und Tuschskizze.  
(S. A. C. Bern. Studer, G., Panoramen-Mappe V.)
- — **Bei Chapieu** gegen den Col de Bonhomme und die Aig. du Glacier 16. August 1855. 21/27. Bleistift- und Tuschskizze.  
(S. A. C. Bern. Studer, G., Panoramen-Mappe V.)
- — **Aiguille de Varens** bis Col. de Bonhomme, gezeichnet am Col Joli 20. August 1856. 21/106. Bleistift- und Tuschskizze.  
(S. A. C. Bern. Studer, G., Panoramen-Mappe V.)
- — **Rawyl** bis **Pointes Rouges**, von oberhalb Pierre à Bérard (Valorcine) 2 August 1870. 21/56. Bleistift- und Tuschskizze.  
(S. A. C. Bern. Studer, G., Panoramen-Mappe VII.)
- — **Aussicht** von der Kirche S. Nicolas, oberhalb Flumet aus Aiguilles Rouges bis Aiguille de Miage (Mt. Blanc im Nebel) 1. August 1872. 10/33. Bleistiftzeichnung. tuschirt. 1867 bis 1872.  
(S. A. C. Bern. Studer, G., Skizzenbuch.)
- Première** esquisse du Panorama du Sommet du Mont-Blanc, établi par J. Vallot, d'après les photographies de X. Imfeld et J. Vallot, dessiné par F. Schrader. Paris, 1891. 14/148. Zinkographie. (Annuaire du Club alpin français. Vol. XVIII, pag. 436.)
- Studer, G.**, Panorama von der nördlichen Pointe des Grandes Rousses, (Pic de l'Etendard) Mont Blanc, Mte. Rosa, Val de Romanche. 21/168. Bleistift- und Tuschskizze.  
(S. A. C. Bern. Studer, G., Panoramen-Mappe VII.)
- Imfeld, X.**, Panorama vom Mont Blanc.  
(S. A. C. Jahrbuch. Bd. XXX. 1895.)

*Italien.*

- Studer, G.**, Von der Alp Falleren am Thürloz-Passe, gegen Alagna 17. August 1834. 22/57. Flüchtige Bleistift- und Tuschskizze.  
(S. A. C. Bern. Studer, G., Panoramen-Mappe III.)
- — Von S. Maria del Monte bei Varese gegen den Lago di Varese 8. Sept. 1845. 21,56. Bleistift- und Tuschskizze.  
(S. A. C. Bern. Studer, G., Panoramen-Mappe IV.)

- Studer, G.**, Cima di Gobetta bis Val Dentro, von oberhalb des Wormser Bades 4. August 1846. 21/56. Bleistift- und Tuschskizze.  
(S. A. C. Bern. Studer, G., Panoramen-Mappe IV.)
- — Pointe de Rosa blanche bis Montagne de l'Eau rouge vom Col de la Neuve ou de l'Arretta 19. Aug. 1851. 21/60.  
(S. A. C. Bern. Studer, G., Panoramen-Mappe V.)
- — Panorama von der Superga bei Turin 21. August 1851. 21/120. Bleistift- und Farbenskizze.  
(S. A. C. Bern. Studer, G., Panoramen-Mappe V.)
- — Pic de Cogne bis Glacier du Val Grisauche, von unterhalb des Col de Crestasetz 17. Aug. 1852. 21/29. Bleistift- und Tuschskizze.  
(S. A. C. Bern. Studer, G., Panoramen-Mappe V.)
- — Vom Col de Crestasetz gegen die Grivola 17. Aug. 1852. 21/58. Bleistift- und Tuschskizze.  
(S. A. C. Bern. Studer, G., Panoramen-Mappe V.)
- Panorama** von Wald oder Pommatt (Formazzathal) oder Domo d'Ossola Piemont. 1854. 13/69.  
(Von Karl Nager, Luzern.)
- Studer, G.**, Bei Quart im Aostathal, gegen Westen 12. August 1855. 21/50. Bleistift- und Tuschskizze.  
(S. A. C. Bern. Studer, G., Panoramen-Mappe V.)
- — Vom Breuil gegen das Matterhorn und die Dent de Roug (d'Hérens) 1855, (?) 21/53. Bleistiftzeichnung.  
(S. A. C. Bern. Studer, G., Panoramen-Mappe V.)
- — M. Sasso Moro (?) bis Vedretto di Fellaria, vom Passo Rovano zwischen Poschiavo und Lanzada 15. August 1857. 21/27. Bleistift- und Tuschskizze.  
(S. A. C. Bern. Studer, G., Panoramen-Mappe V.)
- — Alpenansicht vom Glockenthurm zu Venedig 14. August 1860 (ohne Nomenclatur). 2/49. Bleistiftzeichnung, tuschirt. 1857 bis 1860.  
(S. A. C. Bern. Studer, G., Skizzenbuch.)
- — Mt. Aviolo (Val Canonica), von der Höhe des Aprica-Passes 10. August 1868. 21/28. Bleistift- und Tuschskizze.  
(S. A. C. Bern. Studer, G., Panoramen-Mappe VI.)
- — Cima di Plator bis Cima de Piazz, gezeichnet am Foscagno-Pass, 14. August 1868. 21/56. Bleistift- und Tuschskizze.  
(S. A. C. Bern. Studer, G., Panoramen-Mappe VI.)
- Faller, H.**, Die Cima de Piazz, vom Fusse derselben gesehen. Sept. 1868. 13/27. Copie. Pause von ?  
(S. A. C. Bern. Studer, G., Panoramen-Mappe VI.)
- Studer, G.**, Cima di Gobetta bis P. S. Colombano, von oberhalb der neuen Bäder von Bormio 9. August 1877. 21/56. Bleistiftzeichnung, schattirt.  
(S. A. C. Bern. Studer, G., Panoramen-Mappe VII.)
- Panorama** pris du Grand Tournalin 3400 m. dans la vallée de Valtournanche. Zeichnung von E. F. Bossoli. Chromolithographie von Doyen. Torino, 1876. 12/149.  
(B. C. A. I. Bd. X, S. 196.)
- Studer, G.**, Die Cima de Piazz von S. Carlo bis Bormio 10. August 1877. 21/28. Bleistiftzeichnung, schattirt.  
(S. A. C. Bern. Studer, G., Panoramen-Mappe VII.)
- — Von S. Carlo im Violathal gegen den Monte Scale 10. August 1877. 21/56. Bleistiftzeichnung, schattirt.  
(S. A. C. Bern. Studer, G., Panoramen-Mappe VII.)

- Studer, G.**, Der Corno di Dosde, gezeichnet auf dem Wege zwischen S. Carlo und dem Violapass im Violathal 10. August 1877. 21/28. Bleistiftzeichnung, schattirt.  
(S. A. C. Bern. Studer, G., Panoramen-Mappe VII.)
- — Felikgletscher-Lyskamm-Mte. delle Loccie (?) vom Corndoeel Gamoscio (Gemsstein) ca. 3000 m. 8 August 1881. 21/56. Bleistiftzeichnung, schattirt.  
(S. A. C. Bern. Studer, G., Panoramen-Mappe VII.)
- — Mondelli-Alpen (Val Anzasca) bis P. del Corno de Scarpignano vom Col di Baranca 11. August 1881. 21/56. Bleistiftzeichnung, schattirt.  
(S. A. C. Bern. Studer, G., Panoramen-Mappe VII.)
- Panorama**, II, dal Corno Stella, Parte settentrionale (Alpen) da E. F. Bossoli. Torino, 1881. 16/83. Tondruck.  
(Bolletino del C. A. J. Vol. XV, pag. 349.)
- — dal Corno Stella. Le alpi Svizzere viste dal Corno Stella. Skizze von E. F. Bossoli. Torino, 1881. 5/36. Tondruck.  
(Bolletino del C. A. J. Vol. XV, pag. 349.)
- Vorarlberg und Tirol.*
- Studer, G.**, Ortler-Bernina-Muttler (?) vom Similaun (1861?) 6/35. Bleistiftzeichnung. Umriss.  
(S. A. C. Bern. Studer, G., Panoramen-Mappe VI.)
- — Zeburu-Bernina-Waluellspitze, vom Langgrubjoch (Vintschgau) 23. Aug. 1861. 21/53. Sorgfältige Bleistift- und Tuschzeichnung.  
(S. A. C. Bern. Studer, G., Panoramen-Mappe VI.)
- — Pfändlerspiz-Scelsaplana-Trostberg vom Madleinjöchl (Patznaun) 27. Juli 1876. 21/28. Bleistiftskizze, schattirt.  
(S. A. C. Bern. Studer, G., Panoramen-Mappe VII.)
- — Pfatt-Thal-Bürkelkopf-Muttler vom Madleinjöchl (Patznaun) 27. Juli 1876. 21/56. Bleistiftzeichnung, schattirt.  
(S. A. C. Bern. Studer, G., Panoramen-Mappe VII.)
- — Muttler bis Karlsspiz von der höchsten Vernungspitze (Tirol) 12. August 1878. 21/56. Bleistiftzeichnung, schattirt.  
(S. A. C. Bern. Studer, G., Panoramen-Mappe VII.)
- — Jamthalerferner bis Gamsborn von der Schnapfenalpe im Hinabstieg vom Futschölpass (Jamthalerjöchl) 14. August 1878. 21/56. Bleistiftzeichnung, schattirt.  
(S. A. C. Bern. Studer, G., Panoramen-Mappe VII.)
- — G. Litzner bis Stritt K. gezeichnet am Fuss des Zeinerjoches, oberhalb Patenen (Montafon) 15. August 1878. 21/28. Bleistiftzeichnung, schattirt.  
(S. A. C. Bern. Studer, G., Panoramen-Mappe VII.)
- — Heimspitze bis Scesaplana von der Kirche auf dem Bartholomäeberg bei Schruns, Montafon, 6. August 1879. 21/64. Detaillirte Bleistiftzeichnung, schattirt.  
(S. A. C. Bern. Studer, G., Panoramen-Mappe VII.)
- Panorama** vom S. Gebhardsberg (bei Bregenz), Schweizerberge. Ohne Ort und Jahr. (Ob Copie?) 13/132.  
(Von Karl Nager, Luzern. Bleistiftzeichnung.)
- Studer, G.**, Hochmörderer-Spiz-Buin-Falgraris Spiz von der Piller oder Bielerhöhe zwischen Gross und Klein Fermunt (Patznaun). 21/74.  
(S. A. C. Bern. Studer, G., Panoramen-Mappe VI.)

## Errata und ergänzende Bemerkungen.

## Errata et remarques complémentaires.

Seite Page	Artikel article	lies lisez	statt au lieu de
1	6. von oben	»	» «Cheseaux» » «Caeseaux».
9	6. d. l. h.	»	» «de la différence de » «longitude» » » «longitude».
9	7. von unten depuis le bas	»	» «Zurich» » » «Zürich».
10	1. u. 5. von unten	»	» «Burnier» » » «Bournier».
12	9. von oben	»	» «Jahrb. S. A. C.» » » «Ebenda».
25	2. von unten		bei Element fehlt ein s.
29	9. von unten		die Dimensionen sind 34/46.
31	5. von oben		die Dimensionen sind 36/48.
33	2. von unten		identisch mit S. 34 2. von oben.
34	2. von unten	lies	» «Nr.» » statt » «Mr.»
34	2. von oben		identisch mit S. 33 2. von unten.
35	oberste Zeile première ligne	»	» «Treize» » statt » «Treiz».
35	4. von unten	»	» «Desnos» » » «Dessios».
35	6. von unten		gehört zu den Karten der Landstriche 90—111.
36	8. von oben		ist von 1732.
38	8. von unten		gehört zu den Atlanten S. 79—88.
38	7. u. 5. von unten		gehört zu den statist. Karten 73—77.
38	4. von unten	»	» «Starkmann» » statt » «Starkmanu».
39	3. von oben	»	» «Bowen, E.» » » «Bowen, T.»
39	5. von oben		identisch mit S. 40 5. von oben.
40	5. von oben		identisch mit S. 39 5. von oben.
41	3. von oben	»	» «Baumgarten» » statt » «Bremgarten».
41	6. von unten	»	» «Störcklin» » » «Stöcklin».
40	8. von unten		setze zu: 3te Aufl. 1796.
42	7. von oben		ist beim Titel nach Foederatorumque bei- zufügen «tabula».
42	5. von oben		} identisch.
	3. von unten		
42	8. von unten		setze nach beim Titel bei: «cum ea nec non subditarum, regionum tabula.»
44	1. von unten	»	» «Jerem.» » statt » «Jerm.»
44	4. von unten	»	» «Charte» » » » «Karte».
46	2. von oben		streiche bei Répaine das e am Ende.
46	2. von unten		} sind identisch.
	3. von unten		
47	6. von oben		2te Ausgabe 1825.
	3. von unten		Berichtigte Ausgabe 1836 u. 1848.

Seite Page	Artikel article		
47	1.	von oben	gehört zu den Atlanten S. 79—88.
47	5.	von unten	das zweite «auch deutsch» streichen. biffer le deuxième «auch deutsch».
48	8.	von unten	ist identisch mit 68 5. von oben.
49	6.	von unten	} gehört zu den Atlanten S. 79—88.
	9.	von unten	
50	3.	von unten	eine spätere Ausgabe ist nicht colorirt.
	1.	von unten	eine Ausgabe 1849.
51	5.	von oben	eine Ausgabe 1837.
52	5.	von oben	} sind identisch.
	10.	von unten	
52	7.	von unten	gehört unter die Karten des Kantons Bern. S. 129—131.
53	5.	von oben	lies lisez «per» statt «par».
53	2.	von oben	» «Uebersichts-Karte» » «Uebersichts-Plan.
53	3.	von oben	es existirt noch eine spätere Ausgabe.
54	6.	von unten	man schalte nach 1:380,000 ein: 4 Bl. à
55	1.	von oben	man setze bei nach Lithographie «Kümmerly».
	3.	von oben	dito.
	6.	von oben	nach 1:380,000, einzuschalten 4 Bl.
	7.	von unten	» «Reise-Reliefkarte» statt «Relief-Reisekarte».
			füge bei nach Lithogr. «Kümmerly».
	6.	von unten	setze gleiches bei.
	1.	von unten	» «dépôt» statt «départ».
	4.	von unten	ist die sog. Geschäftskarte, 1873 erschienen.
	8.	von oben	streiche «Geographie-Karte», setze zu 40/53. 1:1,000,000.
57	3.	von unten	Carte des XIII cantons etc. gehört zu den Karten des 18. Jahrhunderts.
58	1.	von unten	gehört unter die Karten des Kantons Bern S. 129—131.
59	2.	von oben	» «Stridbeck» statt «Stierbeck».
59	2.	von unten	» «Wettstein, H.» » «Wettstein, J.»
60	5.	von unten	setze zu «Druck von F. Lips».
	4.	von unten	setze zu 9 Blätt.: es gibt 2 versch. Ausgaben.
65	7.	von oben	man schalte noch 1:250,000 ein: 4 Bl. à
68	5.	von oben	ist identisch mit S. 48 8. von unten.
68	1.	von oben	» «Mondhare» statt «Mondpare».
69	2.	von unten	Ausgaben 1885, 1890, 1894.
70	6.	von oben	es gibt noch eine Ausgabe vom Januar 1876.
	10.	von oben	ist vom Januar 1878, gest. v. R. Leuzinger.
70	1.	von unten	» 250,000 statt 300,000. 2te Ausgabe 1893.
71	13.	von unten	1te Ausgabe Jan. 1885.
71	12.	von unten	ausserdem Ausgaben 1893, 94, 95.
71	10.	von unten	es erschien auch J. H. Locher's Eisenbahn- und Reisekarte mit Bädern und Kurorten der Schweiz. Druck der Lithogr. Ge- nossenschaft in Zürich. 46/66.
72	6.	von unten	Ausgaben von 1886 und 1894.
72	2.	von unten	ist der Bearbeiter «Hier. Rumpf».
73	3., 4., 5.	von unten	gehören unter Zürich. S. 166—171.
79	2.	von oben	lies «Quaden» statt «Quadum».
83	2.	von oben	» «Güssefeld» » «Grüssefeld».

Seite Page	Artikel article	lies lisez
86	3.	von unten » «P. Tardieu» » «F. Tardieu».
87	1.	von unten setze zu: 10 Karten mit Erläuterungen und Notizen. 1: 750,000.
88	1.	von oben lies «Geograph. Atlas» statt «Allgemeiner Atlas»
96	7.	von oben » «F. Witt» » «T. Witt».
99	2.	von unten gehört unter historische Karten. S. 118.
100	1.	von oben ditto.
102	6.	von oben lies am Schluss: En 4 feuilles à; setze zu 1: 90,000.
103	1.	von oben » «Güssefeld» statt «Grüssefeld».
106	1.	von unten schalte ein nach 1795 «par H. M.»
108	6.	von oben lies «F. E. Meyer» statt «E. E. Meyer».
111	6.	von oben man setze zu «Herausgegeben vom Verein zur Förderung des Fremdenverkehrs am Vierwaldstättersee.»
112	2. u. 3.	von unten lies «Univ. Bl. Basel» statt «St. B. Basel».
121	4.	von oben setze zu: Beilage zu R. Rillwiller «Resultate der Niederschlagsmessungen auf den Regenmessstationen der Nordostschweiz im Jahre 1880.» Schweiz. meteorol. Beob. Bd. XVI. S. VII, 1879. 4.
123	7.	von unten lies «Foppert» statt «Toppert».
127	3.	von unten » «Diewald, J. N.» » «Diewald, J. M.»
128	4.	von oben » «Ziegler'sche» » «Biegler'sche».
130	8.	von unten man setze «Druck von Kümmerly, Verlag Schmid, Francke u. Cie.» statt: «Lith. Farbendruck von R. Leuzinger».
133	2.	von unten lies «Fribourg» statt «Frybourg»; «Freiburg» statt «Freyburg».
133	1.	von oben bitte in die Klammer zusetzen zu wollen «helvet. Almanach 1800».
134	4.	von oben lies «Wennig» statt «Wennig».
135	1.	von oben weitere Auflage 1890.
135	2.	von oben man setze zu: «4 Blätter. Verlag J. Wurster u. Cie.»
	4.	von unten man setze zu: «mit Stadtplan von St. Gallen.»
136	4.	von unten lies «Goll» statt «Gsell» und man füge bei: Revue en 1871. Coloriée par communes. Enclave de Céligny en carton. G. H. Dufour direxit. Wolfschberger, del. Bressanini sculp.
141	4.	von oben » «X Rhaetia, die Pundt» statt «Rhaetia, der Pundt».
144	4.	von unten fehlt der Bruchstrich.
144	4.	von oben lies «1863» statt «4360».
147	6.	von unten » «Druck von H. Koegel u. Manz» statt «Druck von H. Koegell in Mainz».
151	5.	von unten füge bei: «1871. Ueberdruck aus dem Eidg. topogr. Bureau. 1: 100,000.»
155		streiche am Kopf Tessin.
155	7.	von oben lies «Kasmus» statt «Karsmus».
155	3.	von oben » «Altermatt» » «Alterman».
157	7.	von oben » «Seltzlin» » «Setzlin».
159	7.	von oben lies 80,000 statt 800,000.
160	2.	von oben gehört unter Geschichte S. 1—3.



Seite Page	Artikel article	
161	5.	von unten: weitere Auflage 1883.
162	3.	von unten: es gibt noch ein Tirage 1892.
166	4.	von oben: die Handzeichnung befindet sich im eidg. topogr. Bureau.
167	2.	von oben: es gibt eine Facsimile-Reproduktion von Hofer u. Burger in Zürich.
168	3.	von unten lies «Dominium» statt «Dominino».
168	2.	von unten » «Dominium» statt «Dominum».
170	10.	von oben: eine neue Ausgabe ist von J. Meier besorgt worden.
173	7.	von unten » «Rinaldo» statt «Rinaldi».
183	4.	von oben » «Walser Gab.» » «Geb.»
184	8.	von oben » «Xaver» » «Herm.»
	3.	von unten » «F. X.» » «H.»
192	6.	von oben gehört zu den geolog. Karten. S. 243.
192	10.	von oben: man setze zu nach enthält «1 Karte u.»
192	8.	von unten lies «Studer G.» statt «B.»
193	7.	von oben » «Studer G.» » «H.»
193	1.	von unten: gehört zu den Excursionskarten.
195	7.	von oben man schalte nach Varin ein: d'après la grande Carte d'Osterwald.
195	3.	von oben u. 7. von oben sind die gleiche Karte.
197	6.	von oben lies «Vallée» statt «Valiéc».
200	10.	von oben » «Monruz» » «Mouruz».
		» «Gendre» statt «Guidre».
202	8.	von oben » «Müllhaupt F.» » «T.»
202	1.	von unten gehört zu den geolog. Karten. S. 251.
204	6.	von unten man setze bei: «revidirt 1882.»
215	7.	von unten lies «Sanson N.» statt «G.»
224	1.	von unten } betreffen die gleiche Karte.
	6.	von unten }
232	5.	von unten lies «Zulg» statt «Zulgen».
233	8.	von unten » «Henripolis» » «Heuripolis».
236	7.	von unten » «Homann's» » «Hermann's».
239	6.	von oben } sind die gl. Karte.
242	8.	von oben }
244	7.	von oben lies «Guinand» statt «Guinaud».
242	2.	von unten ist wohl gleich wie S. 244 8. von unten.
244	8.	von unten ist wohl gleich wie S. 242 2. von unten.
245	2.	von oben ist identisch mit S. 251 3. von unten.
245	6.	von oben ist identisch mit S. 250 5. von oben.
245	2.	von unten lies «ruines» statt «mines»; dieser Titel gehört unter die histor. Karten. S. 251.
250	5.	von oben ist identisch mit S. 245 6. von oben.
251	3.	von unten ist identisch mit S. 245 2. von oben.
265	3.	von unten man setze voran «Uebersichtskarte über das».
267	9.	von oben man setze voran «Projekt einer».
268	4.	von unten man setze bei: «mit Nebenkarte 1:100,000».
277	6.	von unten lies statt des 2ten Paris «1835».
278	2.	von oben setze zu: «Hemmi, P.»
282	1.	von unten » «XII» » «XIII».
		und «12» » «13».
305	8.	von oben lies «Schwarzenberg» statt «Schanzenberg».
305	6.	von unten lies «Labastron» statt «Labastrou».

Seite	Artikel	
Page	article	
350	1.	von unten gehört unter Neuchâtel S. 371 (La tour de Diesse est une tour de la ville de Neuchâtel). statt «Montpérenne» lies «Montperceux».
363	7. u. 10	von oben lies «Saconnex» statt «Laconnex».
368	5.	von unten » «Bruch» statt «Raub».
369	5.	von unten » «Hirschmatt» » «Hofmatt».
372	8.	von oben gehört zu den geolog. Karten. S. 243.
376	5.	von unten lies «Walker U. J.» statt «J. M.»
421	2.	von unten gehört unter Wallis; vergl. S. 473.
423	4.	von unten soll heissen «des Gsür».
424	6.	von oben soll heissen «Suggithurm» statt «Luggithurm».
424	9.	von unten gehört unter Freiburg.
425	4.	von unten soll heissen «Panor.» statt «Plan».
426	2.	von unten kann man noch beisetzen: «Beilage Jahrbuch S. A. C. X.»
427	7. u. 8.	von unten beziehen sich auf Niederhorn im Simmenthal.
428	6.	von unten lies «Zahlerhorn» statt «Zellerhorn».
	1.	von unten » «Rinderberg» » «Rindberg».
430	2.	von oben » «Jungfrau — Mittaghorn — Breithorn — Gspaltenhorn — Jungfraumatt»
430	7.	von oben man setze hei: «Jahrbuch S. A. C. XIV».
431	4.	von unten lies «Lobhörner» statt «Lobtörn».
432	8.	von oben » «von der Steinlimmi» statt «vom».
432	9.	von oben man stelle «Bern» u. «bei Lauenen» um.
	1.	von unten lies «Rizzlih.» statt «Riglihorn».
433	1.	von unten vergl. Jahrb. S. A. C. XVIII.
434	1.	von oben gehört zum Pilatus. S. 453.
	4.	von oben lies «Siegm. G.» statt «Sam. G.»
	5.	von oben unterdrücke «Scheuermann sculp.» und lese: «color. Zeichnung.»
435	4.	von oben ist von G. Studer gezeichnet.
	8.	von oben ist ursprünglich von F. N. Koenig.
437	8.	von oben lies «der» statt «des».
438	7.	von unten «Kanton Waadtland» ist zu streichen. lies «Zeichnung» statt «Murzeichnung».
438	4.	von unten » «Muveran» statt «Murreau».
441	1.	von oben » «Schächenthaler» statt «Schächen?»
441	8.	von oben gehört nach Bünden.
442	7.	von oben Jahrbuch S. A. C. XIV. 1878.
442	1.	von unten lies «Serengia» statt Serenzia.
444	8.	von unten gehört zu S. 483/486.
445	7.	von oben gehört zu S. 489.
445	2.	von unten «Stätzerhorn» statt «Steinmannli».
446	5.	von unten lies «Bäuchlen» statt «Bouchli».
446	4.	von oben vergl. Jahrbuch S. A. C. IX.
448	1.	von unten lies «Niederbauenstock» statt «Niederbauenstadt».
452	2.	von oben in der Anmerkung zum Titel lies «Anblick» statt «Einblick».
462	8.	von oben } das Gleiche.
	4.	von unten }
464	1.	von unten bezieht sich auf Monte Generoso.
465	9.	von oben ist zu streichen.
470	8.	von oben lies «Sexrond» statt «Sexrend».
471	1.	von oben erste Ausgabe Jahrb. S. A. C. XVIII.

Seite Page	Artikel article		
	5.	von oben	wohl «Hemiorama» statt «Hemirama».
472	4. } 5. }	von oben	» » » »
473	2.	von oben	lies «Pigne» statt «Peigne».
	5.	von oben	» «Thierwäng» statt «Thierwaing».
474	3.	von oben	gehört nach S. 487—90 (Italien).
	6. u. 7.	von unten	gehören nach S. 486—87 (Frankreich).
	5.	von oben	lies statt «Entremont», «Hérémence», statt «Loclette» «Loelette», statt «Pas de Voasson», «Pointe de Vo- nasson», statt «Pas d'Arolla», «Pigne d'Arolla».
	1.	von unten	» «Chamossaire» statt «Chamopaire»; gehört nach Waadt.
475	2.	von oben	» «de St-Luc» statt «du Lac».
476	6.	von unten	siehe Jahrbuch I. S. A. C. 1864.
478 4., 5., 6.		von unten	gehören zu Waadt.
	4.	von oben	gehört nach Bern.
493 r. Col.	14.	von unten	Bâle évêché, beizufügen 107, 116, 118, 190.
497 l. Col.	3.	von unten	Bodenehr G. E. beizufügen Zug 383.
503 l. Col.	6.	von unten	lies «Delkeskamp» statt «Deleskamp».
510 r. Col.	6.	von oben	beizufügen: 248, 254, 255.
510 r. Col.	7.	von oben	durchzustreichen: 248, 254 255.
514 l. Col.	1.	von oben	lies «Herrliberger, D.» statt «E.»
529 r. Col.	13.	von unten	lies «Saconnex» statt «Laconnex»
530 r. Col.	15.	von oben	» «Chamossaire» statt «Chamopaire».
534 r. Col.	7.	von oben	» «125» statt «124».
535 l. Col.	13.	von unten	» «Schauenburg» statt «Schauenberg».
535 l. Col.	1	von oben	» Stadt- und Ortschaftspläne 375 statt «373».
536 l. Col.	3.	von unten	» «240» statt «204».
541 l. Col.	10.	von unten	» «192» statt «191».
548 l. Col.	19.	von oben	beizufügen «Stadt- und Ortschaftspläne 383».
550 l. Col.	12.	von unten	lies «Gesch. d. Vermessg. i. d. Schweiz 2» statt «3».
575 Artikel	5	von oben	lies «Augustin. R.» statt «Augustin, R.»
575	6	»	» «d'Abbeville Sanson» statt «d'Abbarville Samson».



## Alphabetisches Namen- und Sachregister zu Fascikel II.

### Index alphabétique du Fascicule II.



- A.**  
A. F., Genève 575.  
Aarau, Panorama 646.  
Aarberger Basismessung 556.  
Aare bei Thalgut 600; Korrektio 601.  
Aaregletscher, Panorama 650.  
Aargau, Karten 569; — Forstkreise 569; Panorama 645—646.  
Abancourt, rive droite du Rhin 614.  
Abbeville, de, Sans., Saleman, W., und Somer, U., Wiflispurgergow und Evêché de Lausanne 575.  
Abgeschütz (Hochstollen), Panorama 666.  
Ablagerungen, fluvio-glaciale 606.  
Addo, cours 614.  
Adelboden, Panorama 649—650.  
Adrey de Vuilly, plan 631.  
Aegeri 602.  
Aeggischhorn, Panorama 673.  
Aigle, district 580  
Aiguilles dorées 582.  
Aiguille du Glacier Mont - Cervin 672.  
Aiguilles rouges - aiguilles du Miage 674.  
Aiguilles Rouges - Mont-Blanc de Scillon 672.  
Aiguille de Varens - Col de Bonhomme 674.  
Aiguille de la Zä - Matterhorn, Panorama 670.  
Airolo 614.  
Albin, St. 580.  
Albis (Hochwacht), Alpenabriss 673.  
Albigen und Heitnenried, Oberstorf, Mardscheidung 590.  
Albrist-Hochmatt, Panorama 654.  
Albulagebiet 584.  
Alcool, carte des décès 564; carte des établissements 564, 565.  
Altschgletscher und Umgebung 587.  
Altschhorn-Viescherhörner, Panorama 666.  
Alfano, Dom. Per. Iaco di Geneva 601.  
Allmagell-Alpen, Panorama 670.  
Alpbigen - Ochsen, Panorama 668.  
Alpbigenfluh - Portfluh, Panorama 654.  
Alpenclub, Schweiz., Section Bern 576, 577, 578, 579, 580, 581, 587, 603, 604, 605, 614, 617, 623, 624, 625, 626, 630, 637, 638, 639, 641, 646, 647, 648, 649, 650, 651, 652, 653, 654, 655, 656, 657, 659, 660, 661, 662, 663, 664, 665, 666, 667, 668, 669, 670, 671, 672, 673, 674, 675, 676.  
Alpenclub, Schweiz., Section Burgdorf 615.  
Alpenclub, Schweiz., Section Pilatus 604.  
Alpenführer 580.  
Alpenstrassen der Schweiz 562.  
Alpes 567; — chaine 576—586; — Alpes fribourg., Panorama 657; — Panorama 658.  
Alphubel - Firrenhorn, Panorama 653.  
Alphubel und Mischabelhörner, Panorama 671.  
Alphubel - Schwarzhorn 673.  
Alpine club map 561.  
Alpnach-Alttdorf, Eisenbahnproject 610.  
Alpstein, Panorama 646.  
Altmann 622.  
Altorf, Plan 639.  
Alvier, Clubhütte 632.  
Amend, H., Genève et banlieue 636.  
Amrein, K.C., schweiz. Kartographie 555.  
Amnat, Jura bernois 580.  
Andermatt 585; — und Umgebung 693.  
André, Rich., Graubünden, ethnograph. Karte 607.  
Anfluh, Panorama 670.  
Anne, (Anet), maret 620, 631.  
Annivier, Thalgrund 579, 642.  
Anselmier, Jules, Schwyz, Gemeinde 590, 584.  
Appenzell, topograph. Karte 568; — carte d'une partie 585; — Karte 587; — Pläne 622; — Panorama 646.  
Aeppli, A., zwischen Zürichsee und Zugersee 606.  
Aprica - Pass, Panorama 675.  
Arissoles, Chavannes, Treytorrens, Cheyres. Mauborget, Franet, Nuvilly, ligne de séparation 599.  
Arolla-Alp, Panorama 671.  
Arollagletscher, Panorama 671.  
Arpille, Panorama 668.  
Arpille - Thurmen, Panorama 669.  
Arpitetta, Alp, Panorama 672.  
Arnisch, Panorama 653.  
Arnisch - Kaysereckschloss, Panorama 648.  
Arth - Rigibahn 585.  
Association des Sociétés suisses de géographie 554.  
Astronomische Bestimmungen 556.  
Atlanten 567—68.  
Atlasmap 567.  
Attalens, château 629.  
Aubin, Marc, Genève - St-Jullien, idem - Fernex, idem - Chancy, idem - Douvaine, chemins de fer 608; — réseau des chemins de fer 608.

- Aubin, St., 585; — Plan 640.  
 Aubin, St. - Avenches, séparation 599.  
 Aubin, St. - Misy, séparation 599; — plan 640.  
 Aubin, St. - Villars, de Vuilly, séparation 599.  
 Auboranges 588; — plan 629.  
 Auboranges-Essertes, délimitation 596.  
 Auboranges - Vibroge et Essertes, séparation 598.  
 Augstmatthorn, Harder, -Scheibe und Gemmenalpgrat 623.  
 Auldjo, F. und Baumann, Genève, Panorama 659.  
 Aumont und Cugy, plan de délimitation 588.  
 Avenches 580, 585.  
 Avenches - Domdidier et St-Aubin, séparation 635.  
 Avenches - Villarepos, limites entre 596.  
 Avers - Thal 637.  
 Aveulons - Pet. Combin - Mont Rognat 672.  
 Avril, Ch., plan de Genève 633.  
 Ayac, glacier, Panorama 671.

## B.

- Bachelin, A., Brand in Travers 581.  
 Bachofen, Plan de Genève 633.  
 Bachtel, Panorama 674.  
 Bächlihorn-Schreckhorn, Panorama 652.  
 Badollet, J. J., Plan du tir fédéral à Genève 635.  
 Baedeker, Genève, Plan 635; — Rigi-Kulm 664.  
 Bäderberg-Widdersgrind, Panorama 647.  
 Bärhegenknubel-Laustüttenesal, Panorama 648.  
 Bättberg, Panorama 666.  
 Bäuchlen, Panorama 663.  
 Bagnes, Val de, 580, 641.  
 Bagnes, Val de, et le grand Combin 642.  
 Bajol de Dollemont, Evêché de Bâle 585.  
 Bâle, Plan 567; — Canton et Frickthal 585.  
 Bâle-Bienne 576.  
 Bâle-Brugg 581.  
 Bâle, Evêché 585.  
 Balmhorn 604.  
 Balmhorn-Albrist, Panorama 647.  
 Balmhorn-Diablerets, Panorama 653.  
 Balsthal-Klus, Eisenbahnprojekt 610.  
 Balthasar, Helvetia 553.  
 Balzenberg, Panorama 653, 654.  
 Baltzer, Sonnenbergsturz 604.  
 Baltzer, A., oberer Reichenbachfall 605.  
 Bamp, dessous Plan 622.  
 Bannerets, forêt 617.  
 Bantiger, Panorama 647.  
 Bantigerhubel, Panorama 655.  
 Bartholomäberg (Schruns) Panorama 676.  
 Bas-Valais 619.  
 Basel, Vermessungen 553; — Triangulation 557; — Vaterländische Bibliothek 564; — 6 Bezirke 569; — Karten 569.  
 Basel und Umgebung 585; — Kirchenbibliothek 585; — Gebirgsbildungen 603; — geognostische Karte 604; Baudépartement 607; — projectirte Tramverbindung Centralbahnhof-alte Rheinbrücke-badischer Bahnhof 611; — Panoramen 646.  
 Basel-Bisthum 585.  
 Baselland-Aargau, Grenze 600.  
 Basilea 576.  
 Baslerische Mittheilungen z. Förderung des Gemeinwohls 559.  
 Basle, Evêché 586; — partie du canton 619.  
 Batelli, A., carta magnetica 567.  
 Bauleitung der Tessin correction 638.  
 Baumann, Genève, Panorama 659.  
 Baumann, fils, Panorama de Genève 656.  
 Baur, C. C., Reisekarte für Bodensee-Umgebungen 615.  
 Bavler, S., Strassen der Schweiz 564.  
 Beatenberg, St., Panorama 651.  
 Becca de Grange et P. de Plagne 674.  
 Becca des Rosses, Grand-Combin, Mont Blanc-Buet 671.  
 Becca de Séry-Petit - Combin - Pointe des Capucins 672.  
 Becca, la, du Tzeuchy-Pte. du Mozz, Panorama 668.  
 Beck, Ed. 600.  
 Becker, F., Kartographie 555; — Jungfrau-Massiv 585; — Gotthardbahnlinie 608; — Relief der Schweiz 644; — Relief des Jura 644.  
 Befestigungspläne 643-644.  
 Beichlen, Panorama 663.  
 Bel, carte routière du canton de Friburourg 614.  
 Bellagio, vue 603.  
 Bellinzona 614.  
 Bellinzona-Lago Maggiore 638.  
 Belpberg-Ulmizberg-Gurnigel, Panorama 664.  
 Benninger, A., Panorama von Schynige-Platte 651; — Niesen, Panorama 652.  
 Benoit, Victor, canton de Neuchâtel 573.  
 Benziger & Cie., Einsiedeln und Umgebung 585; — Klöthalersee 585.  
 Beraneck, G., carte fédérale, erreurs 564; — Profil des hautes alpes vaudoises 605.  
 Berdier, Fréd., carte du territoire avoisien 569.  
 Berglistock-Basodino, Panorama 666.  
 Bermond & Bochud, délimitation entre Grandcour et Vallon et Gletterens 589; — idem entre Missy et Payerne et Dompierre 589; — idem entre Grandcour et Rueyres et Forel 589.  
 Bern, Kanton 554; — Triangulation 567; — Plan 567; — Géographie du canton de Berne 570; — Stadtbibliothek 574, 585, 586, 587, 601, 604, 606, 637; Karten 570; — une partie du canton 578; — Bern 583; — Amtsbezirk 585; — Berner Tramway 611; — Vorkommen des Kropfes im Kanton 615; — Bern und Umgebung, Excursionskarte 615; — Pläne 622 bis 626; — Umriss 626; — Plan von Bern 629; — Reliefs 645; — Panoramen 646-656; — Bern, Stadt, Panorama 655.  
 Berneralpen 581.  
 Berner Hochgebirge, Durchschnitt 606.  
 Berner-Jura 656.  
 Berner-Oberland 577, 582, 583.

- Berne et Fribourg, souverainetés, séparation 591. 592, 599.  
 Berne et Moudon, séparation 591.  
 Berne-Neuchâtel, chemin de fer 610.  
 Bern-Aarburg-Basel-Biel 569.  
 Bern-Thun, Strassen 569.  
 Bernhardt, St., Grand, Nivellement 558; traversée 614; — Planskizze 641, 642.  
 Bernetsmatt, Panorama 667.  
 Bernhard-Strasse, neue, 614.  
 Bernina 587.  
 Bernouilly, Neuchâtel et Vallangin 585.  
 Béron, E. et Jeheber, Plan de Genève 685.  
 Berra, Plan 628; — Panorama 656.  
 Berra-Dent du Brenleire, Panorama 657.  
 Berra-Dent du Midi-Molçon 646.  
 Bertaux, E., Atlas en relief 644.  
 Bertrand, Rigi-Panorama 664.  
 Bertrand, W., Genève, Panorama 659.  
 Besencons 588.  
 Besingen, Weydgang 576.  
 Berthe, Paris 559.  
 Bettfluh-Holzersfluh, Panorama 653.  
 Beust, F., Zürich, historischer Atlas 574.  
 Bevaix, Panorama 656.  
 Bex, carte des Mines 605.  
 Bianchhorn-Kalberhorn-Orsio 641.  
 Biardaz 599.  
 Biberlikopf, Panorama 663.  
 Biel und Umgebung 615.  
 Biel-Leubringen, Drahtseilbahn 608.  
 Biel und Nidau, Amtsbez. 585.  
 Biel und Seckette des Jura 585.  
 Bielmann 577; — forêt de Galm 617; — église d'Aours, etc. 640.  
 Bielmann, Frédéric, forêt Sur-Nierlet 617.  
 Biétrix, Relief des Schlossberg 645; — château d'Ergeul 645.  
 Bietschhorn-Fusshörner, Panorama 665.  
 Bigelthal-Nesselgraben 625.  
 Billwiller, R., 564, 565, 566, 567.  
 Binnenthal 641.  
 Biolley, Plan 631.  
 Birmann, Bâle-Bienne 576.  
 Birmelin J. 606.  
 Birrenhubel-Schweinsberge, Panorama 653.  
 Birseck und Pffinggen 576.  
 Birsig und Leimenthal 614.  
 Bise, A., forêt de Thibaut 617.  
 Bise, A., Bise, M. et Suden, Charmey 581.  
 Blacu, Guil. locus lemani 601.  
 Blapbach und Krümpel 624.  
 Blanc, St. Denis, Plan 593.  
 Blanchet, R., voies romaines 614.  
 Blauen, Panorama 646.  
 Blenia, tram a trazione elettrica 610.  
 Blümlialp, Panorama 655.  
 Blümlialp-Lohner, Panorama 647.  
 Bocchetta da Pertusa, Panorama 665.  
 Bochut, ligne de séparation entre bailliage de Moudon et bailliage de Romont 589; — idem entre St. Martin et Maraçon 589; — délimitation entre Combremont et Prévondavaux 590; — séparation entre Combremont-le-Petit et Cheiry 590; séparation entre Berne et Moudon 591; — séparation entre Combremont-le-Petit et le-Grand, Cheiry et Chapelle 591; — séparation entre le bailliage de Moudon et de Romont 591; — séparation entre Sassel et Chapelle 591; — Missy et St-Aubin. délimitation 592; — Payerne et Cugy, délimitation 592; — séparation entre Payerne-Rueyres, Morens et Russy 592; — Granges-Villeneuve, Vigny, Surpierre et Comin, délimitation 593; — Lucens, Seigneux et Neugnier-Villeneuve, délimitation 593; — séparation entre Villard le Comte, Forcl et Crenlin-Prévondavaux avec Cheiry, Sensuy et Praz Ratoud 593; — séparation entre Villars-les-Moines et Cressier 593; — séparation entre Granges et Brit-Menières, Fitigny 594; — idem entre Payerne - Cugy 594; — idem entre Payerne-Fitigny 594; — idem entre Villarzel, Sédailles et Chatonnaye 594; — idem entre Trey-Middes et Chatonnaye 594; — idem entre Payerne-Middes 594; — idem entre Oleyres, Dondidier et Chandon le Creux 595; — idem entre Payerne et Corcelles - Donpierre, Russy, Montagny, Villarey et Mannens 595; — idem entre Donatire, Avenches et Faoug-Courtion, Villarepos et Chandossel 595; — idem entre Yverdon et Grandson 595; — idem entre Auboranges-Vibroye, Esertes 598; — idem entre Arissoles, Chavannes - Treytorrens - Cheyres - Mauborget - Franex, Nuvilly 599; — idem entre Payerne et Fitigny 599; Forêt du Galm 617; — Coussiberlex 622; — Vuillanjoz, Plan 629; — Montet, Plan 630.  
 Bodenseh, G., Altorf 639.  
 Bodensec, Tiefenmessungen 558; — Ansiedelungen 584; — Umgebung 602; — Karte 603; — Reisekarte 615; — Panorama 674.  
 Bodensec-Pegel bei Constanz 558.  
 Bodenseegegend-Molassemeer 604.  
 Bollion, Les moulins 577.  
 Bonadutzer-Alp, Panorama 660.  
 Bonjour, P. C. Augustin. R., Neuchâtel et Vallangin 575, 585.  
 Bonn, Bains 629.  
 Borel, Maur., Val de Travers 584.  
 Bormio, Bäder, Panorama 675.  
 Borromées, Iles 603.  
 Bosco-Furgge-Val Formazza, Panorama 664.  
 Bossoli, E. F., Grand Tournalin 675; — Corno Stella, Panorama 676.  
 Bottens 640.  
 Boudry, Gypse de 604.  
 Bouloz 588.  
 Bourrit, Chaîne des Alpes 576.  
 Bourrit et Simmier, Genève 636.  
 Bovine, Signal, Panorama 672.  
 Brand, Plan 631.  
 Bregentz 614.  
 Breithorn, Panorama 650; — Breithorn (Zermatt), Panorama 672; — Breithorn-Altels, Panorama 670.  
 Brenets, Les, Panorama 663.  
 Brenets au Locle, Projet de chemin de fer 613.

- Brenleire, Dent de, Mont Billat, Panorama 647.
- Brenleire, Panorama 657.
- Breules, Plan 628.
- Breuil-Matterhorn - Dent de Roug 675.
- Brezgenweiden, Panorama 657.
- Brienzergrat, Panorama 650.
- Brienzer Rothorn - Gurten, Panorama 666; — Brienzer Rothorn-Wetterhorn, Panorama 650.
- Brienzersee, Dampfschiffahrt 603.
- Brienzerseebahn 610.
- Brig, Historisches Museum 583, 584.
- Brigel und Umgebung 637.
- Briquet et Du Bois, Genève 633.
- Briquet et fils, Genève avec banlieue et Carouge 635.
- Bristenstock 639; — Panorama 666; — Bristenstock - Düssistock, Panorama 667; — Bristenstock-Göschenenalp-firn, Panorama 667; — Bristenstock-Napf, Panorama 663.
- Brit-Payerne, délimitation 593; — Brit et Granges-Fitigny et Menières, séparation 596; — Brit et Granges-Menières, délimitation 591.
- Brose, H. 660.
- Broye 582; — Plan 596; — Correction 601.
- Bruć, A., Carte physique, routière et politique 567; — Carte physique et politique de l'Italie 567.
- Brugg und Umgebung 683.
- Brügglen-Büschli, Panorama 648.
- Brun, A., Sabbro à Olivine d'Arolla 606.
- Bruneggorn-Rympfischhorn 671.
- Brünigbahn 608.
- Brunnen 664.
- Brunner von Wattenwyl, C., Stockhorn 606.
- Brunner, C., Environs du lac de Lugano 606.
- Brunnipass 639; — Panorama 667; — Brunnipass-Grat, Panorama 667.
- Buch, Léop., de, Engadine 606.
- Buchholterberg, Panorama 655.
- Bühl (Brunnen), Panorama 664.
- Bulle 629; — Plan 630; — Bulle-Boltingen, Route 614; — Bulle, Vuadens et Vaudruz, Forêts 617.
- Bülow, O. v., Schweizer-Alpen 560.
- Buman, Eug., de, Forêts de Remanens 617.
- Buman, de, Tobie, séparation entre le baillage de Montagny-les anciennes terres vers Nierlet, Ponthaux et Lichelles 595.
- Buntel, Panorama 647.
- Bunthel-Arnist, Panorama 653.
- Burckhardt, Fr., Ziegler'sche Kartensammlung 554.
- Burckhardt, F., und Hotz, R., Ziegler'sche Kartensammlung 555.
- Burdallet, Jos., Carte de la confédération helvétique 560.
- Bureau, Eidgenössisches Generalstabs- 569, 581, 583, 586, 600, 602, 604, 615, 617.
- Bureau, Eidgenössisches statistisches 560, 565.
- Bureau, Eidgenössisches, topographisches 555, 557, 571, 573, 574, 581, 582, 583, 584, 585, 586, 587, 588, 598, 600, 601, 609, 610, 611, 613, 615, 618, 620, 626, 632, 638, 642.
- Büren 576.
- Burgdorf und Umgebung, Excursionskarte 615.
- Bürgenstock-Drahtseilbahn 608.
- Burger, C., Genève-Onex, Route 614.
- Burger, Manövergebiet 620.
- Burgerwald (Fribourg) 616.
- Burnier, Eglise d. Tours etc. 640.
- Burnier, F., Grand St-Bernhardt 556.
- Burnier, J. B., Ligne limite entre Chappelles, Combremont-le-Grand 598; — Idem Chéry-Combremont-le-Grand 598; — Nuvilly-Combremont-le-Grand 598.
- Bussignie 568.
- Bütschelegg-Neuenburger- u. Brienzersee, Panorama 648; — Bütschelegg-Sohlflühe - Wählern, Panorama 647.
- Butty et Jordan-Neuchor, Ligne limite entre Vuissens-Denezy 596.

## C.

- Cahorn, A., St. Pierre, Genève 636.
- Camedo, Panorama 665.
- Cardinaux P. et Malliard J. St. Martin, 640.
- Carlo, S., Panorama 675—676.
- Carminé, M., Pizzo Foblia, Panorama 665.
- Caroly, de, F., plan de Genève 633.
- Carouge, plan 634, 635, 636.
- Carta magnetica della Svizzera 567.
- Carte annexe du Guide 583.
- Carte de chemin de fer du Jura-Simplon 562.
- Carte de la votation populaire concernant les spiritueux 566.
- Carte itinéraire 563.
- Carte physique et routière de la Suisse 563.
- Carte physique, routière et politique 567.
- Carte physique et politique de l'Italie 567.
- Carte routière 563, 564.
- Carte routière et de poste de la Suisse 563.
- Carte des zones commerciales 612.
- Cavaglia, Panorama 660.
- Céard, M., Simplon 614.
- Cellarius, Chr., Geographia 550.
- Centralalpen, Nordabfall 605.
- Centralbahn 562, 608; — Bahnhofumbau Luzern 612—613.
- Centralschweiz, Karte 568; Relief 644.
- Cerlier 560.
- Cestau, A., Franche Comté 582.
- Chablais, marais 601, 631.
- Chabrey, Villard-Delley, Friques, séparation 596.
- Chambesey 583.
- Chambochet 598.
- Chambrier, Samuel de, Neuchâtel 553.
- Chandossel, Plan 639.
- Chan'az, bois de 621.
- Chanlaire, P. G., Département du Léman 576.
- Chapalay et Mottier, Genève 635.
- Chapelle 588; — plan 631.
- Chappelles-Combremont-le-Grand, ligne limite 598.

- Chaplien, Col du Bonhomme et Alg. du glacier 674.
- Charmey, paquier 631.
- Charmontel, bois de, plan 616.
- Chasseral, Panorama 566.
- Chasseral-Valentin, Panorama 656.
- Chasseral-Weissenstein 587.
- Châtel-St-Denis 629.
- Châtel - St - Denis - Corsier, séparation 598.
- Châtel-St-Denis-Vuadens, chemin neuf 613.
- Chatonnaye-Villarzel, Sédeilles, séparation 596-597.
- Chandon, plan 596, 599.
- Chandon-le-Creux, Villarepos, Oleyres, Avenches, Donatrye, Dondidier, Dompierre et St-Aubin 585.
- Chandon-Oleyres, limites 599.
- Chaumont, Panorama 663.
- Chaux-de-Fonds et Locle 585.
- Chavallard, grand, - Mont-Blanc 671.
- Chavannes, plan 627.
- Chavannes-les-Forts 628.
- Chavornay, plan 640.
- Chemin de fer de la Suisse 562, 563.
- Chemins de fer, réseau cantonal (Genève) 608.
- Chemins de fer de l'Ouest de la Suisse 608.
- Cherbadung, Ebene Matt 672.
- Cherbadung, Mattwaldhorn 670.
- Chermontane, grand, Alp, Panorama 671.
- Checalles 588.
- Chesaupelloz et l'Avry sur Matran avec Sédorfa au moulin de Courteney, délimitation 597.
- Chesnaux, Marius, Mont Rose 583.
- Cheyre 580.
- Cheyres et Arissoles, délimitation 590.
- Cheyry, Au Prax Cortu, Es Marechets, A la Baumaz, Au bois Gaudens, Au Champ Corbaz, A l'Essert - Combremont - le - Grand, Lieux dit à la Baumaz, Au Chanex, délimitation 597.
- Cheyry, Combremont - le - Grand, ligne limite 598.
- Cheyry, Prévondavaux, Combremont-le-Petit, séparation 579.
- Chiasso, Topographische Aufnahme 607.
- Chollet, Sâle, Plan 621; - Vuissens, délimitation 590.
- Chollet, J. et Riediger, J. Ad., Sévaz 629.
- Chollet et Bochud, délimitation entre Combremont et Prévondavaux 590; - séparation entre Combremont-le-Petit et Cheiry 590; - séparation entre Combremont - le - Petit et le - Grand et Cheiry et Chapelle 591; - séparation entre le baillage de Moudon et de Romont 591; - séparation entre Sassel et Chapelle 591; - Payerne et Cugy, délimitation 592; - Payerne, Rucyres, Morens et Bussy, délimitation 692; - Granges-Villeneuve, Vigny, Surpierre et Comin, délimitation 593; - Lucens, Seigneux et Neugnier-Villeneuve, Délimitation 593; - séparation entre Villard le Comte, Forel et Cremin-Prévondavaux avec Cheiry, Sensuy et Prax Ratoud 593; - séparation entre Villars les Molnes et Cressier 593; - séparation entre Granges et Brit-Menières-Fitigny 594; - idem entre Payerne, Cugy 594; - idem entre Payerne et Fitigny 594; - idem entre Villarzel, Sedailles et Chatonnaye 594; - idem entre Trey - Middel et Chatonnaye 594; - idem entre Payerne-Middel 594; - idem entre Auboranges, Vibroye, Essertes 598; - idem entre Arissoles, Chavannes, Treytorrens, Cheyres, Mauborget, Franex, Nuvilly 599; - idem entre Payerne et Fitigny 599; - Montet, plan 630.
- Chopy, del., Daudet fil. fe. Lugd., Genève ancienne 632.
- Chrischona, San. 646.
- Christen, P., Näggelgrättli, Panorama 651.
- Christen-Kesselbach, Andermatt 585.
- Chur, Kantonales Bureau 575; - Chur und Umgebung 587; - Vogelschaukarte 587; - Chur-Thusis-Maloja-Chiavenna, Eisenbahnprojekt 609.
- Cima de Piazzi, Panorama 675; - Cima di Gobetta-P. S. Colombano 675; - Cima di Gobetta-Val Dentro 675; - Cima di Plator-Cima de Piazzi 675; - Cima di Saoseco-Cima di Vartegna, Panorama 660.
- Circulus Suevicus 559.
- Clerc, Charles 605.
- Clossmann, A., Carte des Dappes 618.
- Club alpin français 605.
- Cluse, La, et le Männigrund 585.
- Clusen, Die, 585.
- Col de Crestasetz, Panorama 675; - Col de Crestasetz-Grivola, Panorama 675; - Col de Géant, Panorama 674; - Col du Grand Désert, Panorama 672; - Col d'Hérens, Panorama 670; - Col de la Neuve, Panorama 675; - Col d'Ubine, Panorama 674; - Col di Baranca, Panorama 676; - Col di Parile - Val Canaria e Bedretto, Panorama 665; - Col di San Martino-Albigna - Gletscher, Panorama 660; - Col Joli, Panorama 674.
- Colombier 620.
- Combe, La, Panorama 669; - Combe, La, Wildstrubel, Panorama 667.
- Combe, Ed., Morges, Panorama 669.
- Combin-Gruppe 580; - Combin-Mösch, Panorama 668; - Grand Combin-Monte Rosa 674.
- Combremont et Prévondavaux, délimitation 590; - Combremont-le-Grand, Treytorrens et Nuvilly, Franex, délimitation 591; - Combremont-le-Petit et Cheiry, séparation 590; - Combremont-le-Petit et le-Grand et Cheiry et Chapelle, séparation 591; - Combremont le Petit, Sassel, Verdeires et Aumont, Nuvilly, délimitation 591.
- Côme, Lac 602, 603.
- Communication dans les Alpes 618.
- Como, Lac 614.
- Compton, E. P., Eiger-Rundschau 651.
- Confédération helvétique, carte 560.
- Conseil national, arrondissements électoraux 580.
- Constance, Lac, plan de délimitation 596; - Constantz, Biastum 569.
- Corbassière, Panorama 671.



- Corbières 629.  
 Corcelles, plan 640; — Corcelles, Payerne, Montagny, délimitation 599.  
 Cornavin, gare 607.  
 Cornaz-Vulliet 570, 627, 669.  
 Corndol Gamoscio, Panorama 678.  
 Cornes, Les prés, plan 631.  
 Corno di Dosde, Panorama 676; — Corno Stella, Panorama 676.  
 Corrodi, Grindelwald-, Wetterhorn- und Mittaghorn-Schneegebirge 645.  
 Cosandey, Alex., Domaine de Misricorde, plan 630.  
 Cortailod, description topographique 553.  
 Couches asphaltiques 604.  
 Coumin, plan 628.  
 Coussiberlex, plan 622.  
 Covelle, Ern., Phylloxera 615.  
 Covens et Mortier 575.  
 Croix et St-Aubin, couches asphaltiques 604.  
 Crousaz, St-Aubin-Missy, plan 640.  
 Crousaz, S., Quartier St-Pierre à Fribourg 627; — Bulle, Plan 630.  
 Crousaz, de, Trey-Fitigny, séparation 594.  
 Crousaz, de, W. 618.  
 Crousaz, de, Daniel Alexandre, de Trey, Bochud, François, séparation entre Payerne et Corcelles - Dompiere, Russy, Montagny, Villarey et Mannens 595; — idem entre Donatire, Avenches et Faoug - Courtion, Villarepos et Chandosel 595.  
 Crud, F. et Bochud, séparation entre Oleyres, Dommidier et Chandon le Creux 595.  
 Culmann, C., Juragewässerscorrection 601.  
 Cumbi, Staffei, Panorama 657.  
 Currat, Le 588.  
 Cust, A., Pigne d'Arolla, Panorama 678.  
 Cuvillier, Ad., Panorama des Alpes et du lac de Genève 658.
- ## D.
- Dagnet, Burgerwald, Fribourg 617.  
 Dampfkessel in der Schweiz 565.  
 Dampfschiffgesellschaft des Vierwaldstättersee's 603.  
 Dappes, Carte 618; — Vallée, Limites 598, 600; — Territoire cédé à la France 598.  
 Daubenhorn - Tellhorn, Panorama 669.  
 Davos-Samaden, Eisenbahnproject 609.  
 Delarpe, Dime de Guévaux, Plan 621.  
 Delharpe, Dime de Guévaux 621.  
 Delicati, Vierwaldstättersee 602; — Gotthardbahn 609.  
 Delineatio alpium 575.  
 Demierre, Château d'Estavayer 631.  
 Demôle, F., Genève, Chemins de fer de la Haute-Savoie 611.  
 Denis, St., Carte régulière et géométrique 593.  
 Dent d'Avenaire 554; — Dent de Morcles-Barne blanche 672; — Dent de Morcles-Becca des Roxes, Panorama 669; — Dent de Morcles-Dome du Gouter, Panorama 656; — Dents de Morcles à l'Oldenhorn 605; — Dent d'Oche - Solothurn, Panorama 649; — Dent de Ruth-Diablerets, Panorama 657.  
 Denzler's Studien ü. Lothablenkung 556.  
 Departement des Aeuusern, Eidgenössisches, 557.  
 Dépôt de la Guerre 572, 585, 614, 619.  
 Depping, M., Carte de la Suisse 559.  
 Deroy, A., Panorama de Genève 558.  
 Deroy et Müller, Lac de Genève, Panorama 658.  
 Desor, E., Jungfrauornbesteigung 579; Profil géologique 604.  
 Dessin topographique militaire 618.  
 Deutsch-österreichischer Alpen-Verein 605.  
 Deutschland, Panorama 674.  
 Diablerets, Panorama 668; — Diablerets und Creux de Champ 669.  
 Diablons-Garde de Bardon 672.  
 Diesbach, von, Oberhasli 622.  
 Dillingr 621.  
 Diodati, Fr., Pont du Rhône à Genève 632.  
 Direction des télégraphes, réseau téléphonique 562.  
 Dischmatal 578.  
 Dissentis 587.  
 Distelthal 641.  
 Doge, Lac noir, Panorama 657.  
 Doldenhorn-Birgorn, Panorama 650.  
 Dôle, Panorama 668.  
 Dom-les Dents, Panorama 669.  
 Dommidier 595; — Dommidier-Avenches, Séparation 597.  
 Domo d'Ossola, Panorama 675.  
 Dompiere 585; — Dompiere et Corcelles, Plan de la Délimitation 588.  
 Donatire 585.  
 Donatire, Avenches, Faoug - Courtion, Villarepos et Chandosel, Séparation 595; — Donatire-Courtion, Séparation 596.  
 Doret, Moïse Matthey, Cortailod 553.  
 Doubs, Carte hydrographique 600.  
 Dranse, Vallées de la 642.  
 Dreiecknetz, Schweizerisches, 557.  
 Dreispitz, Bluemlisalp und Niesen, Panorama 655; — Dreispitz, First und Rengg 625; — Dreispitz-Gerihorn, Panorama 650; — Dreispitz-Gaür, Panorama 651.  
 Driemengrath, Panorama 667.  
 Dubois, Villard les Moines et Courgevaux, Plan du différend 588.  
 Dubois, J., del, Quartier du Quai et le Débarcadère du Rive, Genève 633.  
 Du Bois, Genève 638.  
 Du Bois, J., Mont Blanc 577.  
 Dündenbach 626.  
 Dürsgrat, Bäuchlen bis Hiltferen, Panorama 648.  
 Dufour, Carte suisse 553, 619, 632.  
 Dufourspitze 673.  
 Duhamel, M. H., Mont Blanc 605.  
 Dumont, Collection 636, 658.  
 Dumur, Chemin de fer sur le versant sud-est du Jura vaudois 608; — Mesuration des bases 557.  
 Duval, Armand, canton de Genève 571.
- ## E.
- Ebel, J. G., Rochefort, Panorama 663; — Lägerberg (Hochwacht) Alpenabris 673; — Albis (Hochwacht) idem 673.

- Echallens 575; — Baillage de Lausanne et de Morges, ligne de séparation entre le 589; — Baillage et idem de Lausanne, ligne de séparation 590.
- Echiens 588.
- Eckhorn, Panorama 661.
- Ecublens 588.
- Egg (Stockhornkette), Panorama 343; — Egg, Thierachern, Panorama 355; — Egg (Urniberg), Panorama 664.
- Eggimann, L., Grassburg 577; — Morat et partie de Berne, Fribourg et Vaud 578.
- Eggischhorn 673.
- Eggiwyl 624.
- Eiger-Rundschauf 651; — Eiger, Mönch, Jungfrau, Panorama 649.
- Eisenbahn-, Post- u. Telegraphenkarte 562—563, 569, 607—613.
- Elsener, Anton, Urnerland 553.
- Elzingre, H., Géographie de Berne 570.
- Emderalp, Panorama 670.
- Emme, Correction 601.
- Emmenthalerfurge 655.
- Engadine 606.
- Engel- und Wetterhörner, Panorama 648.
- Engelberz, Panorama 666.
- Engelbergertal, Karte 575.
- Engstlen, Panorama 649.
- Engstlenalp, Panorama 648, 651.
- Engstlensee, Titlis, Panorama 651.
- Engstlengrät 625.
- Erguel, Château de, Relief 645.
- Erlach, Amtsbezirk 586.
- Erlinsbacher-Egg, Panorama 646.
- Ernst, Joh. Georg, Daxelhoff, Werro, F. K., Käfersfluh b. Sencsbrugg 592.
- Erzegg, Panorama 649.
- Es Champs Louis, Plan 631.
- Esch, Alp, -Balmwand, Panorama 667.
- Escher v. d. Linth, St. Gallen, Kantonskarte 604; — Zdrichsee-Zugersee 606.
- Eschmann, J., St. Gallen 554.
- Esmonts, Commune, Plan 631.
- Essert Pethoud, Plan 630.
- Estavayer, Nouveaux moulins 577; — Carte 580; — Plans 629, 631; — Estavayer le Gibloux et Villarsel le Gibloux 586; — Estavayer le Gibloux, Plans 630.
- Etslibachthal 639; — Ezlithal 639.
- Evêques, Les, Plans de Genève 633.
- Evolena-Zermatt-Monte-Rosa 584.
- Ewigschneehorngrät, Panorama 649.
- Excursionskarten 615.
- Exposé historique de la Commission géodésique suisse 555.
- F.**
- Faderhorn-Mittaghorn 673.
- Fallenboden 603.
- Fallenbodenfluh 603.
- Faller, H., Cima de Piazz, Panorama 675.
- Fälleren-Alp-Alagna, Panorama 674.
- Faltrischalp 678.
- Fankhausgraben 623.
- Farnbühl 581.
- Faucigny, glaciers 576.
- Faulhorn, Panorama 652; — Faulhorn-Niesen, Panorama 652.
- Fava, la, Panorama 671.
- Favre, Oberst, Central-Militärschule 618.
- Favre, Alf., Salève 606.
- Fec, Panorama 671.
- Felkigletscher-Lyskamm-Monte delle Loccie 676.
- Fellenberg, E., von, Finsteraarhornmassiv 582; — Balmhorn 604; — Lötschenlücke, Panorama 672.
- Felsenhorn, Panorama 670.
- Fehr, Daniel, Werdenberg 632.
- Feierabend, Aug., Meggen 582; — Gottlieben 582; — relief de la Suisse centrale et de la vallée de la Muota 645.
- Fenêtre près Genève, plan 633.
- Fer, de, plan de Genève 632.
- Fermel und Steigelschwand 625.
- Ferretthal 637.
- Feuerstein, Panorama 663.
- Fidpass, Panorama 661.
- Fiez, Fontaines, Grandevens et Villard 575.
- Fillistorf, plan 629.
- Fink, Jos. und von Klunze, Der Mittelberg 583.
- Finsteraarhorn-Rothhorn, Panorama 665.
- Finsteraarhornmassiv 582.
- Fisch, Salc, plan 622.
- Fittiguy-Payerne, séparation 596.
- Fiwaz, J. R., délimitation pour Corcelles, Payerne et Montagny 599.
- Fletschhörner-Pic de Cognac, Panorama 668.
- Flimser Alpen, Panorama 659.
- Flibela-Schwarzhorn, Panorama 662.
- Flielen 602.
- Flumet, Panorama 674.
- Flussgebietskarte, Schweizerische 561.
- Fontaines 575.
- Formazza, Val 582.
- Forst- und Jagdkarten 616—617.
- Foscagno-Pass, Panorama 675.
- Frischels, plan d'un paquier 631.
- Frisse, A., Fribourg 626; — plan du tir fédéral 627; — quartier St-Pierre 627; — quartier Gambach 627.
- Franca contea 568.
- Franche-Comté 582.
- Frankreich, Panorama 674.
- Fraubrunnen 576; — Amtsbezirk 586.
- Frauenfeld 577.
- Frauenkappelen 577.
- Frel und Tissot, Eisenbahnkarte der Schweiz 562.
- Freiburg, 578, 584.
- Freischaaren, campagne contre Lucerne 618.
- Freudenberg, Panorama 663.
- Frey, J. J. 619.
- Frey, de, séparation entre Donatire, Avenches et Foug-Courton, Villarepos et Chandosel 575; — séparation entre Payerne et Corcelles-Dompierre, Russy, Montagny, Villarey et Mannens 595.
- Fribourg, canton 568, 570, 571; — carte routière 571, 614; — cartes de chasse 571; — archives d'état 575, 576, 577, 581, 585, 588, 589, 590, 591, 592, 593, 594, 595, 596, 597, 598, 599, 600, 601, 613, 616, 617, 620, 621, 622, 626, 627, 628, 629, 630, 631, 632, 639, 640, 643, 644; — Po-

- litische und topographische Karten 570; — une partie du canton 578; — arrondissements nationaux 582; — cercle de Fribourg et de Belfaux 582; — et environs 586, 618; — zone de chasse 617; — Burgerwald 617; — plans 626, 627—632; — pensionnat et Varis 626; — tir fédéral 627; — quartier St-Pierre 627; — quartier Gambach 627; — ville 627; — quartier des places 627; — ermitage de la Madelaine, Löwenberg 629; — plan de fortification 643; — Sonderbund 644; — Diète, Jésuites et Sonderbund 644; — Panorama 656—658; table d'orientation 657.
- Fribourg-Gruyère 629.  
Fribourg-Morat, frontière 600.  
Friderich, panorama de Genève 658.  
Frienisberghöhe - Alpbiglenflöhe, Panorama 657.  
Frieswylhöhe-Jura, Panorama 646.  
Frieswylhubel, Panorama 647.  
Frisch, Murten-Moos, géométrischer Grundriss 596.  
Fröhlich, Herm., Bodensee, Rheinthal 602.  
Fröhlicher, Jos., Murten-Moos, géométrischer Grundriss 596.  
Fröhlicher, bois de Péralais 617.  
Fromageaux, grand chemin 628.  
Fronalp 664.  
Froté, relief de Porrentruy 645.
- Füssli, H., & Cie., Karte der Schweiz 559.  
Fully, Panorama 671.  
Furggebaumhorn und Breithorn 670.  
Furkahorn, Panorama 667, 668.  
Furkellberg - Grauborn, Panorama 660.
- ## G.
- Gabelhorn-Mischabel, Panorama 670.  
Gadmenthal 586.  
Gadola & Cie., Nouvelle carte de la Suisse 564.  
Gaebler, Vierwaldstättersee 602.  
Gäbris, station astronomique 632.  
Gäbrisbahn 610.  
Galais, N., père, plan de Genève 635.  
Galenstock, Panorama 668, 672.  
Galgenhübeli, Panorama 652.  
Galiffe, ancien diocèse de Genève 582; — enceintes de Genève 643.  
Gallen, St., Geometrische Beschreibung 554; — topographische Karte des Kantons, Entstehung 571; — Kulturgeschichte 571; — Karten 568, 571; — St. Gallisches Oberland 580; — Kloster 581; — Gemeinde - Archiv 582, 583; — Kantonskarte 604; — Pläne 632; — Panorama 663.  
Gallen, St., -Zug, Projekturte Eisenbahn 611.  
Galli 609.  
Galm, forêt, plan 616, 617.  
Galmerwald, Geometrischer Plan 616.  
Galmhörner-Steinthalhorn 672.  
Gandegg, Panorama 649.  
Gantrisch - Jura, Schwarzhorn, Panorama 654.  
Gantrisch-oder Muscheren-Sense, Quellgebiet 623.
- Gartegg-Kapf, Panorama 648.  
Gastlosen 586.  
Gaudard, ligne de séparation entre Romont et Villardbramaz 588.  
Gaules 618.  
Gaulis, A. R., ligne de séparation entre les bailliages d'Eschallens et de Lausanne 590.  
Gaullier et Michod, Alex., Neuchâtel 580.  
Gebhardsberg, St., Panorama 676.  
Geigy, W., Vermessungen Basel 553.  
Geinoz, plan du bois de Bonleyre 621.  
Geisputzi-Stock, Panorama 669.  
Geissalp - Kaisereck - Schweinsberge, Panorama 647.  
Geissler, C.-G., Marc. F. Bourrit, chaîne des Alpes 576; — Département du Léman 576; — plan de Carouge 636.  
Geispitz-Drusenfluh, Panorama 662.  
Geipke, Otto, Kanton Bern, Grenze Luziensteig, St. Gotthard-Tunnel-axe, Kanton Zug, St. Gotthard-Tunnel, Graubündner Hauptnetz, Grenze Wallis-Savoien, Uri Triangulation 557; — Vierwaldstättersee 602; — Gotthardtunnel 604; — Gotthardbahn 607, 609; — St. Gotthard 618.  
Geltengletscher-Gurnigel, Panorama 653.  
Gelterkinden 577.  
Gemeinnützige Gesellschaft St. Gallen-Appenzell 564.  
Gemmenalp, Panorama 646.  
Gemmi-Bühlisalp 582.  
Gemmihöhe, Panorama 672.  
Gemmipashöhe, Panorama 669.  
Genève, lac, hauteur 558; — lac 576; — rive droite 583; — plan 567, 568, 632—636, 643; — anciens plans 632; — carte 568, 571, 575; — République 571; — canton 571; — Genève-Anne-masse, chemin de fer 571; — description Genève 575; — cartes 571; — territoire protestant 80; — ses environs 581; — ancienne diocèse 582; — ancienne 583; — carte 583; — gare centrale aux Vernais 613; — rendez-vous des Suisses pour leur passage dans les Gaules 618; — plan hollandais 633; — hôtel de ville 633; — Quartier du Quai et le débarcadère de Rive 633; — Encintes 633; — projet d'abattoirs 634; — projet d'un second débarcadère 634; — place du Pont 634; — prisons de l'Evêché 634; — jardin anglais 634; — bâtiments académiques 634; — jardin zoologique 634; — hôpital cantonal 634; — bains sur le Rhône 634; — correction de l'écoulement du lac 634; — rue du commerce 635; — nouveau théâtre 635, 636; — sa banlieue et Carouge 635; — tir fédéral 635; — forces motrices du Rhône et régularisation du Léman 635; — Bâtiements des turbines 635, 636; — St-Pierre, cathédrale 636; — réseau électrique 636; — moteurs hydrauliques 636; — modification au port 636; — divers enceintes 643; — établissements lacustres 643; — fortifications 643; — attaque à la

- porte de Cornavin 643; — revue de la Milice 643; — Révolution, Plan 644; — Collège, bas relief 645; — vue panoramique 658—659; — et environs, vue panoramique 658—659; — Champel, vue panoramique 659.
- Genève - Chemins de fer de la Haute-Savoie 611.
- Genève-Chancy, chemins de fer 608.
- Genève-Douvaire, chemins de fer 608.
- Genève-Fernex, chemins de fer 608.
- Genève-St-Julien, chemins de fer 608.
- Genève-Lausanne, chemin de fer 607.
- Genève-Onex, route 614.
- Generoso, panorama 608.
- Geneva, lago 601.
- Genevensi Jacobo Goulartio, Lacus Lemani 601.
- Genfer-, Neuenburger- und Thunersee 586.
- Genfersee, Panorama 658—659.
- Genieureau 584, 618, 642.
- Genoud, L., canton de Fribourg 570.
- Geodätische Werke 558.
- Geodätischer Kommissions-Bericht 556.
- Geodätische schweizerische Kommission 557.
- Geographische Gesellschaft Bern 555.
- Geographia 559.
- Geologie und Geodäsie 556.
- Georg, Genève 571.
- Gerentach, plan 622.
- Gérine, endiguement 601.
- Gerlich und Stirnimann, Bahnhofumbau Luzern 612.
- Gerndorf, Baron, von, Grindelwald-Schneegebirge, Panorama 646.
- Gerstenalp, Panorama 666.
- Gerster, Fribourg 627.
- Gerster, J. S., Schweizer. Kartographie 564; — Schweizerland 555; — Kartographisches 555; — Grenzregulierung auf dem Säntis 555; — Karten zur Schweizergeschichte 562; — Bodensee, hydraulische Karte 602.
- Geschichte der Landesvermessung 554 bis 556.
- Geschichte und Literatur der Landesvermessung 554—558.
- Geschinen, commune 617.
- Gewitterkarte 564, 565.
- Gewitterzüge in der Schweiz 565.
- Gex et Savoie, carte des zones 568.
- Gibieritzen, Panorama 672.
- Giessbach 625.
- Giffhorn, Panorama 551.
- Gillarens 588.
- Giubiasco - Pino, topographische Aufnahme 607.
- Gindroz, F., jardin zoologique 634.
- Gislikon und Rotterberg, Treffen bei 619.
- Giswylersee 601.
- Gitscheneu Joch, Panorama 667.
- Glane 582; — pont 630.
- Glarigny, plan 590.
- Glärnisch 660.
- Glärnischgebirge 580.
- Glarus, Kantonskarte 568, 572; — topographisch - statistisch - historische Karte 572; — Excursionskarte 615; — Pläne 636; — Panoramen 659.
- Glarus, Raguz, Chur, Vogelschaukarte 587.
- Glaser, J., Helvetien 567.
- Gletscher, geologische Karte 569.
- Gletscher- und Seemessungen 558.
- Gletscherhorn, blaues, Panorama 652.
- Globe, Le 564.
- Gnappstein-Thunersee, Panorama 662.
- Göschenen-Andernatt, Zahnradbahn 610.
- Göschenenthal 639.
- Göschener Alp, Panorama 667.
- Goldenenfluh - Aermighorn, Panorama 648.
- Goll, Jean, carte physique et routière de la Suisse 563.
- Gondo, gorge de 642.
- Goos, A., Savoie 575.
- Gorgic 620.
- Gornergrat, Panorama 671.
- Gosse, Collection 633, 658.
- Gosset, Ph., lac Léman 602.
- Gosset und Wyttenbach, Schafloch 626.
- Gotthard, St. 583, 584, 606, 609, 614; — carte des zones commerciales 612, 614; — Reliefkarte 615.
- Gottfried, J. L., Genève, plan 632.
- Gotthardtunnel, Achse 556, 557.
- Gotthard, Localtriangulation 618; — Festungskarte 618; — Plan 639; — Panorama 650.
- Gotthardbahn 607, 608, 609, 611.
- Gotthardbahndirection 604, 607, 609.
- Gotthardgruppe, Panorama 666.
- Gotthardgruppe-Il Gallinaro, Panorama 665.
- Gotthardpass, Planskizze 639.
- Gotthardseen, St. 639.
- Gotthardtunnel 604.
- Gottlieben 582.
- Gottrau, Edmond 617.
- Grabeshigel, alte 643.
- Gradmessung, Rapport 556.
- Grad- und Basismessungen 556.
- Grilchengrat-Brunneckhorn, Panorama 670.
- Graf, E. F., Moléson, Panorama 657.
- Graf, J. H., Historisch-kartographische Ausstellung der Schweiz 556; — Pionire der Alpenkunde 556; — Panoramenkunst 556; — Panorama der Unterwaldner- und Berneralpen 556; — Topographie und Geographie der Schweiz 555; — Karte v. Gyger und Haller 555; — carte ancienne de Neuchâtel 555; — Hermann Siegfried 555; — Neuchâtel et Vallengin 585.
- Graggi-Triftgletscher, Panorama 649.
- Grammont, Massif 554.
- Grandcour 590.
- Grandcour-Estavayer, délimitation 597.
- Grandcour et Rucyres et Forcl, ligne de séparation 589.
- Grandcour et Vallon et Gletterens, ligne de séparation 589.
- Grandevens 576.
- Grandson, champ de bataille 644; — baillage - seigneurie de la Mothe, séparation 596.
- Grandson-Neuchâtel, délimitation 597.
- Granges-Etat de Berne, séparation 599.
- Granges et Brit et Ménières et Fitigny, séparation 594.
- Granges-Villeneuve et Surpierre 622.
- Grassburg 577.

- Grassenpass, Panorama 666.  
 Gratavache 588.  
 Graubünden, Hauptnests 557; — geogr.-statistische Darstellung 572; — nach Meyer's Atlas 572; — Militärkarten 572; — politisch und topographische Karten 572; — Strassenkarten 572; — Pläne 637; — Panoramen 659 bis 662; — Tyrol, Grenze 600; — ethnographische Karte 607; — Posttrouten, Bad- und Luftkurorte 608; — Confession und Sprachen 615.  
 Graue Hörner 578.  
 Grauenstein bis Kerzersweg, Plan wegen der geraden Linie 589.  
 Graustock-Nünalpstock, Panorama 666.  
 Graustock-Triten-Thierberge, Panorama 649.  
 Greitspitze-Fluchthorn-Seespitz, Panorama 661.  
 Gremaud, Amédée 578, 601.  
 Grenchen, alte Grabeshügel 643.  
 Grenz- und Marchkarten 588—600.  
 Grenze, Schweiz-österreichische 555.  
 Grenzregulirung auf dem Säntis 555.  
 Gressly, Relief des Jura 644.  
 Gries-Pass 577.  
 Grimmi 579; — Panorama 649.  
 Grimminger, Genfer-, Neuenburger- und Thunersee 586.  
 Grimsel-Sustenpass 580.  
 Grindelwaldthal 576, 577; — Hochgebirge 582; — Gletscher, unterer 626, 651; — Schneegebirge, Panorama 646; — Grindelwald, Panorama 651.  
 Grindelwald-Scheidegg, Panorama 648.  
 Grindelwald-, Wetterhorn- und Mittagshorn-Schneegebirge 645.  
 Grisons 568.  
 Grobouz, plan 629.  
 Gross, Rud., Eisenbahnkarte 562.  
 Grosshorn-Tschingeltritt 649.  
 Gr. Litzner-Stritt K. 676.  
 Grubengrat-Matten-Schrätten-Dossenhorn 577.  
 Grüssy, C. A., Göschenen-Andermatt, Zahnradbahn 610.  
 Grundmann, panorama de Genève 658.  
 Gruyère 582, 587; — château, Part-Dieu et Tour de Tréme 630.  
 Gryonne, Verbaueung 601.  
 Gschwweich (Büron), Panorama 662.  
 Gsür-Spielgerten, Panorama 647.  
 Gudely, plan 631.  
 Gütsch (Brunnen), Panorama 664.  
 Gütsch, Panorama 663.  
 Guévaux, plan 621.  
 Guglen, Panorama 669.  
 Guglen (Zermatt), Panorama 670.  
 Guin, Fillistorf, Schmitten, Oxenried, Berne, route de Berne et Vetterswyl 629.  
 Gulderstöckli - Oberlegi-See, Panorama 659.  
 Guggenalp, Panorama 659.  
 Guggershorn, Panorama 646, 647.  
 Guggershorn-Schwändelberg, Panorama 656.  
 Guggisberg, Dorf, Panorama 647.  
 Gurmels, Weydgang 576.  
 Gurnigel, oberer, Panorama 652.  
 Gurnigel-Guggershorn, Panorama 655.  
 Gurnigelbad 586; — Panorama 652.  
 Gurnigelberg 623.  
 Gurten, Panorama 656, 656.  
 Gurten-Jaunberge, Panorama 656.  
 Gurtenbahn 613.  
 Gutzwiller, Zürichsee-Zugersee 606.  
 Guyot, lac de Neuchâtel 601.  
 Gyger & Haller, Karte 555.  
 Gyllot, Gurmels, Bettingen, Liebisdorf 576.  
 Gysin, J. 611.

## H.

- Haas, Gullicmus, Basilea 576.  
 Habsburg, Panorama 646.  
 Habsburg, Relief 646.  
 Hackenpass, Panorama 664.  
 Häberlin, E. J., Lötschthal, oberes 581.  
 Hagenbach-Rischoff, E., Rhonegletscher 558.  
 Hald, M., Bodensee-Pegel 559.  
 Halder, A., Interlaken 586.  
 Hallstetegg - Friesenberghöhe, Panorama 648.  
 Happisliummelti, Pass 649.  
 Hardegger, J. und Wartmann, H., Hof Kriessern 582.  
 Harpe, de la, et Doge, lac noir, Panorama 657.  
 Hartmann, G. L., Kulturgeschichte St. Gallen 571.  
 Hasli im Grund 578.  
 Hauensteintunnel 607.  
 Hauptbahnen und Alpenstrassen der Schweiz 562.  
 Hauser, F. 615.  
 Hauteville, plan 622; — couvent 629.  
 Heer, J. C., Lucerne et le lac des 4 cantons 584.  
 Heim, Zürichsee-Zugersee 606.  
 Heim, A., Profil durch den Nordabfall der Centralalpen 606; — Reliefdarstellung 645.  
 Helmspitze-Seesaplana 676.  
 Helvetien 567.  
 Helsenhorn-Weishorn, Panorama 653.  
 Hengst-Nessliboden, Panorama 656.  
 Henne am Rhyen, Otto, Kartographie 554; — schweizerisch-österreichische Grenze 565.  
 Hennequin, Paul, Genève et le tir fédéral, plan 636.  
 Henseler, Antonin et Cie., Fribourg 627; — tir fédéral 627.  
 Hérémence-glacier de Durand 642.  
 Hérens, Val de 578, 642.  
 Herisson, carte routière et de poste de la Suisse 563.  
 Herrliberger, David, Topographie der Eidgenossenschaft 629; — Morat, ermitage de la Madeleine, Loewenberg, couvent d'Hauterive, Attalens, Bonn. Bulle, Corbères, Châtel - St - Denis, Fribourg-Gruyère, Marsens, Romont, Estavayer, Vaulruz et Vuippens 629.  
 Herrschaftspläne 620—622.  
 Herzogenbuchsee-Langenthal-Huttwylbahn 610.  
 Heuberg-Hinter-Sustenhorn, Panorama 649.  
 Hirsch, A., Hauteurs suisses 558.  
 Hirsch & Dumur, Mensuration des bases 557.

- Hochgebirge, Relief 644.**  
 Hochmörderer - Spitz - Buin - Falgrarispitz 676.  
 Hochstollen-Titlis, Panorama 648.  
 Hochwacht, Panorama 656.  
 Hof im Grund, Panorama 648.  
 Hofer und Burger, Manövergebiet 620.  
 Hogenberg, Sedunum Valesiae 641; — Tigurum 642.  
 Hohberg, alte Grabeshügel 643.  
 Hobe Kasten, Panorama 646.  
 Hohentwiel, Alpenpanorama 674.  
 Hohgant-Jungfrau, Panorama 655.  
 Hohgant-Ofengütch, Panorama 655.  
 Hohgrat, Schützengraben und Franzrütli 624.  
 Hohmaad, Panorama 653.  
 Hohschwand, Panorama 648.  
 Hondius, Jodocus, Savole 575.  
 Hottingen, Dampftram 611.  
 Hotz, R., Ziegler'sche Kartensammlung 556; — Jungfraumassiv, Relief 645.  
 Hoven, C. v. 564, 565.  
**Hüfälpeli, Panorama 668.**  
 Hühnerthälligrat, Panorama 650.  
 Hühnerstock - Urbachthal - Bächlistock, Panorama 651.  
 Hühnerwadel, Central-Militärschule 618.  
 Hugl, F. J., Gletscher 569; — Unteraargletscher 604; — alte Grabhügel 643.  
 Hundschüpfen, Panorama 648.  
 Hundsrück-Nüschelten, Panorama 652.  
 Hundsrück-Thurnen, Panorama 652.  
 Hundsrücken-Zweismimen 647.  
 Hungerbühler, Saargebiet Entsempfung 640.  
 Hutstock-Wetterhorn, Panorama 655.  
 Hypsométrie de la Suisse 561.  
 Hypsometrische Messungen 558.
- J.**
- Jaccard, Carte hydrologique de Neuchâtel 573.  
 Jacques, St., bataille de, plan 644.  
 Jäklin, Diétr., Graubünden, Confession und Sprachen 615.  
 Jagdkarten 617.  
 Jahn, Alb., Kanton Bern 554.  
 Jakob, St., Schlacht 577.  
 Jaman-Col de Jaman, projet d'un chemin de fer 611.  
 Jamthalerferner - Gamshorn, Panorama 676.  
 Jan, H. 618.  
 Jaquier, Bois de Chanéaz 621.  
 Jbannex, General, Basisapparat 556.  
 Jenner, Murten-Moos, geometrischer Grundriss 596.  
 Jezeler, Weisenhaus Schaffhausen, Plan 638.  
 Jffigen 579.  
 Jgnace, fils de Jean Baptiste Thurler 630.  
 Jllens, château, plan 629.  
 Jmfeld, X., Mont Blanc 605; — Projecte: Eisenbahn Lauterbrunnen - Grindelwald; Drahtseilbahn Lauterbrunnen - Wengen; electriche Bahn Wengen - Schwendi 612; — panorama des Alpes fribourgeoises 657; — Fribourg 657; — Hüfälpeli, Panorama 668; — Mittelhorn, Panorama 673; — Dufourspitze 673; — Mont Blanc, Panorama 674.  
 Jmhoof, E. 618.  
 Jmier, St., carte géologique 605; — Musée 645.  
 Jnfluenza en Suisse 566.  
 Jnterlaken Thal 577; — Jnterlaken und Umgebung 586; — Jnterlaken-Heimwehfluh, Central - Spur - Bergbahn 613.  
 Johannsen, St., Gegend 586.  
 Jomini, chaîne des Alpes 586.  
 Jorat, bois 620.  
 Jordil, le 588.  
 Jordan - Nenchoz, ligne limite entre Vissens-Denezey 598.  
 Jorio, S., Pass-Val Marobbio, Panorama 665.  
 Joux, vallée du lac de 582.  
 Joux des Ponts, fief de la, plan 622.  
 Jscher, G., Berner - Hochgebirge, Durchschnitt 606.  
 Jeelten, Alp, Panorama 651.  
 Jeenring, J. B., Thurlauf 600.  
 Jtalien, Panorama 674—676.  
 Juat, Jean, Fribourg, plan de fortification 643.  
 Juillard, Dr., hôpital cantonal Genève 634.  
 Jungfrau, Panorama 649.  
 Jungfrau-Rohrbachstein, Panorama 654.  
 Jungfrau-Steinberg, Panorama 665.  
 Jungfrauhornbesteigung 579.  
 Junod, Genève, Quartier du Quai et Débarcadère de Rive 633.  
 Jura, bernois 580, 605, 607; — oriental 581; — carte hypsométrique 600; — Juragewässerkorrektion 601; — Jura franco-suisse, carte orogéolog. 605; — Jura 606; — chemin de fer sur le versant sud-est 607; — idem sud-est 608; — nouvelle traversée 611.  
 Jura-Berne-Lucerne, réseau des chemins de fer 608, 609.  
 Jura-Simplon 608.
- K.**
- Käsern-Aelpi, Panorama 667.  
 Käfersfluh-Sensenbrugg, geometrischer Grundriss 592.  
 Kaiseregg 623; — Panorama 656.  
 Kaisereckschloss-Körblifluh, Panorama 656.  
 Kalkberg-Surettagbirge 661.  
 Kammliegg, Panorama 649.  
 Kamor und Hohe Kasten, Panorama 646.  
 Kapf bis Eggwiyl und Steinengraben 623.  
 Karten 558—622; — Karten z. Schweizergeschichte 582; — Karten der ganzen Schweiz 558—568; — politische und topographische 558—661, 568—569, 575—588; — hypsometrische und orographische 561, 600; — hydrographische 561, 600—601; — geologische und geognostische 561, 569, 603—606; — historische und archäologische 562, 569, 607; — statistische 564—567, 615; — einzelner Landstriche 568—569; — kleinerer Gebiete 575—622.

- Kartographie auf der Landesausstellung**  
Zürich 554; — **Kartographie. Fortschritte** 555; — **Kartographie, Schweiz.** 554, 555; — **Kartographisches** 555.
- Kastellenhubel, Panorama** 647.
- Kaufmann, Zürichsee-Zugersee** 606; — **Hauenstein-tunnel** 607.
- Kaufmann, Fr. J., geologische Skizze von Luzern** 605.
- Keller, Ferdinand, Archäologische Karte, Ostschweiz** 569.
- Keller, H., Carte de la Suisse** 559; — **petite carte de la Suisse** 560; — **Die Schweiz** 560; — **carte itinéraire de la Suisse** 563; — **carte routière de la Suisse** 562, 564; — **Erste Reisekarte der Schweiz** 563; — **Wandkarte von Zürich** 574; — **Dôle, Panorama** 668.
- Kellern, de, plan de délimitation sur le lac de Constance** 596.
- Kelterborn, Rud., Schweizerkarte, Beitrag** 564.
- Kennedy, E. S., Bristenstock** 639.
- Kerenzenberg, Panorama** 674.
- Kienthal, Panorama** 648.
- Kiepert, H., Schweiz** 560.
- Kirchdorf, Panorama** 655; — **v. Frisching-Gut, Panorama** 635.
- Kirchhoff, Dr. A., Ansiedelungen am Bodensee** 584.
- Kistengrat, Panorama** 659.
- Kistenpass, Panorama** 659.
- Kistenpass-Selbsanft, Panorama** 659.
- Klausenpass, Panorama** 667.
- Kleenhorn, Panorama** 670.
- Klönthal** 636.
- Klunze, von, Der Mittelberg** 583.
- Knobel, J., Excursionskarte des Kantons Glarus** 615.
- Kobelt, N., Carte de la Suisse** 560.
- Kocher, A. J., correction de l'Aar, Thüle, Broye et Emme et dessèchement des marais du Seeland** 601.
- Kocher, Th., Kropf im Kanton Bern** 615.
- König, F. N., Umriss von Bern** 626; — **Gemmenalp, Panorama** 646; — **Galgenhübel, Panorama** 652; — **Thun** 656.
- König, Lory et Lafon, Ile St-Pierre et Ile Rousseau** 585.
- Koppe, C., Achse des Gotthardtunnels** 556; — **Basisapparat des Generals Ibaznee** 556.
- Körblifuh-Schwarzeffuh, Panorama** 657.
- Kraatz, Leopold, Neue Reisekarte** 564.
- Kreuzen, Alte Grabhügel** 643.
- Kreuzlipass, Panorama** 668.
- Kriegstetten, Amtel** 586.
- Kriessern, Hof** 582.
- Krümpelgraben** 624.
- Kuenlin, F. L.** 614.
- Kümmerly, Jura-Berne-Lucerne** 609.
- Kümmerly, Gebr. Evolena-Zernatt-Monte-Rosa** 584.
- Küenisbergl, Panorama** 651.
- Küh- und Stierngwyndli** 623.
- Kühlaengrat, Panorama** 654.
- Kummer, Stereorama** 645.
- L.**
- Lab, J.-D., Carte routière** 564.
- Labarthe, E. & Cie., lac des 4 cantons** 603.
- Labastrou, Fribourg** 626.
- Labhart, Antonius, Karte vom Bisthum Konstanz** 559.
- Lac des 4 cantons** 603.
- Lac Majeur** 602, 603.
- Lac noir, panorama** 657.
- Ladame, James, chemin de fer Soleure à Moutier** 611.
- Lägerberg (Hochwacht), Alpenabbriss** 673.
- Lägern** 606.
- Lafon, Ile St-Pierre et Ile Rousseau** 585.
- Lagger, Fribourg, panorama** 657.
- Lamprecht, R., graveur** 626.
- Landeck** 614.
- Landeron, descript. topogr.** 553.
- Landesvermessungen, Geächichte** 555.
- Landsee, Joh. Franz Freiherr von,** 559.
- Landtwing, Geissweidbrand** 642.
- Landtwing, A., Genf** 642.
- Lang, F., Solothurn, geognostische Karte** 604; — **Solothurn und Umgebung** 604.
- Lang & Cie., Canton de Fribourg** 570.
- Lange, H., Schweiz** 559, 567.
- Langenthal - Oensingen, Normalspurbahn** 610.
- Langenthal-Wauwyl, Eisenbahnproject** 610.
- Langgrubjoch** 676.
- Laquinthal** 641.
- Lardy, Aigle** 500.
- Lardy, Ch., St-Gothard** 606.
- Latterbach, Panorama** 647.
- Laubhorn, Panorama** 651.
- Laucherhorn, Panorama** 650.
- Laucherhorn - Schwalmereu, Panorama** 651.
- Laupen, Amtsbezirk** 586.
- Laupen-Murten, Landmarchstreitigkeit** 597.
- Lauperswyl** 624.
- Lausanne** 583; — **district** 586; — **Panorama** 669.
- Lausanne, Evêché** 575.
- Lausanne - Echallens - Bercher, chemin de fer** 609.
- Lausanne - Fribourg - Berne, chemin de fer** 607.
- Lausanne-au Signal, chemin de fer projet** 612, 613.
- Lauterbrunnen-Thal** 577.
- Lauterbrunnen - Grindelwald, Eisenbahnproject** 612.
- Lauterbrunnen - Jungfrau, Eisenbahnproject** 613.
- Lauterbrunnen - Wengen, Drahtseilbahnproject** 612.
- Lauterbrunnen - Wetterhorn, Panorama** 650.
- Lauterburg, R., Schweizerische Kartographie** 554.
- Lavinerjoch, Panorama** 660.
- Lebet, D., Lausanne** 612.
- Leimbacher, Jos.** 630.
- Leiterweid, Panorama** 651.
- Lac Léman, Panorama** 601, 602, 608; — **navigation** 603.

- Léman, Département du 576.  
 Lemani lacus 601.  
 Lens, Panorama 670.  
 Lenzerhorn-Fionel, Panorama 660.  
 Lenzerhorn - Piz Terri, Panorama 659.  
 Leonhard, St., Panorama 669.  
 Lerber, F. L. et Odet, Ed., Payerne-Fittigny, séparation 599.  
 Lerber, F. L. et Werro, R., Sassel et Chapelle, délimitation 591; — Séparation entre Villard le Comte, Forel et Cremin-Prévondavaux avec Cheiry, Sensuy et Praz Ratoud 593.  
 Leukerbad, Beschreibung des Mineralwassers 608.  
 Leuthold, H. F., Reisekarte der Schweiz 564.  
 Leuthy, Freischaarenzug 618; — Jésuites 618.  
 Leuvran, Panorama 669.  
 Leuzinger, R., Karte der Schweiz für Schulen 561; — idem nach Dufour 561; — Schweizerkarte 560; — Carta della Svizzera per scuole 560; — Karte der Schweiz 560; — Influenza en Suisse 566; — Hochgebirge von Grindelwald 582; — Gemmi-Blümlisalp 582; — Splügen 607; — Oftringen 619; — Rigi 586, 587; — Spiez 586; — Interlaken 586.  
 Levade, L., Dictionnaire géographique, historique et statistique du canton de Vaud 574.  
 Levasseur, E., Suisse 561, 567.  
 Liapex, Alp, Panorama 671.  
 Liardet, gorge de Gondo 642.  
 Liebistorf, Weydgang 576.  
 Liène, Thal 579.  
 Liestal-Olten 620.  
 Lignerolles-Echallens 620.  
 Limat, croquis du passage 618.  
 Linde bei Erlenbach, Panorama 647.  
 Linder, Jules, Panorama de Genève 659.  
 Lindtner, Bahnhofumbau 612.  
 Linth-Limmat-Aar-Linie 620.  
 Lischanna-Gletscher 661.  
 Literatur der Landesvermessung 556.  
 Locarno-Bignasco, tram electrica 610.  
 Locle 565.  
 Lötschenlücke, Panorama 670, 672.  
 Lötschenthal 579, 587, 642.  
 Lötschthal, Oberes 581.  
 Lötschthalgrat, Panorama 670.  
 Löwenberg, Schloss 621.  
 Lohner, gr.-Thunersee, Panorama 652.  
 Lona, pas de, Panorama 672.  
 Longitudes, réseau 557.  
 Lopper, geologische Karte 604; — Panorama 666.  
 Lory, Ile St-Pierre et Ile Rousseau 585.  
 Lothabweichung in der Westschweiz 566, 567; — in der Nordschweiz 557.  
 Lothstörungen in der Westschweiz 556.  
 Lotter, T. C. 586.  
 Lucens 580.  
 Lucens, Seignieux et Neugnier-Ville-neuve, délimitation 593.  
 Lucerne, partie du canton 637.  
 Lücke (Realp-Göschener Alp), Panorama 667.  
 Lugano, lac 602, 603; — environs du lac 606.  
 Luguore, Sugy, Nant, Praz, Motier 621.  
 Lukmanier, Eisenbahnproject 611; — carte des zones commerciales 612.  
 Lukmanier-La Greina, Gebirgsgruppe 581.  
 Lutz, M., St. Jakob, Schlacht 577; — Birseck 577; — Gelterkinden 577.  
 Luzern, geographische Darstellung des Kantons 572; — Staatsarchiv 572; — Karten 572; — Ansichten 582; — Karte 583; — Führer durch Luzern 586; — Karte der Stadtgemeinde 584, 588; — geologische Skizze 606; — topographische Aufnahme 607; — Spitalriedmatte, Parzellierungsplan 612; — Bahnhofumbau 612, 613; — Kantons- und Gemeindestrassen 615; — Wasserversorgung 637; — Plan von Luzern 637, 638; — Plan des Stadtbaubezirks 638; — Panoramen 652 bis 663.  
 Luzern-Stans-Aldorf, Eisenbahnproject 610.  
 Luzern und Rigi-Steinalp-Brisen, Panorama 663.  
 Luziensteig, Grenze 557.  
 Lys, Val de 641.

## M.

- Macugnaga und Umgebung 641.  
 Madleinjöchl, Panorama 676.  
 Maderanerthal 639; — Panoramen 667, 668.  
 Madrano, Panorama 665.  
 Mährenhorn-Gerstenhörner, Panorama 648.  
 Männigrund 585.  
 Männlichen 652.  
 Männliflüh-Twirlhorn, Panorama 647.  
 Maggini, G., Vogelschaukarte der Schweiz 568.  
 Magnenat-Gloor, Lausanne - Fribourg-Berne, chemin de fer 607.  
 Maillard, G., Jura 606.  
 Mala Terra 621.  
 Mallet, Ed., Plan de Genève 634.  
 Mallevaux, J., 570.  
 Malliard, J., St. Martin 640.  
 Maloja-Pass, Panorama 660.  
 Mandrot, A., von, franche-comté 582; — Manöverkarte 619; — Truppenzusammenzug 619; — Grandson, champ de bataille 644.  
 Manöverkarten 619.  
 Marcio, Panorama 660.  
 Maria, S., del Monte-Lago di Varese 674.  
 Marobbio, Val, Panorama 665.  
 Martigny et le Grand St-Bernard 642.  
 Martigny-GrandSt-Bernard-Combin 583.  
 Martigny-Chamounix, projectirte Eisenbahn 611.  
 Martin, St. 581, 588; — pont 614; — partie de la commune 640; — plan 640.  
 Martin, St., à Besenens et Chesalles, chemin, plan 628.  
 Martin, St. et Maracon, ligne de séparation entre 589.  
 Martinoli, Bellinzona - Lago Maggiore Plan 638.



- Martinsloch, Panorama 669.  
 Marsens 629.  
 Massé, Colonel 632.  
 Masson, traversée du Simplon 611.  
 Mathey, D., Panorama de Genève-Champel 669.  
 Mathon, Panorama 660.  
 Matterhorn-Hohbalm, Panorama 670.  
 Matterhorn et Dt. de Roux 671.  
 Mattmark, Panorama 670, 673.  
 Mattmarksee 641.  
 Mattwaldhorn-Allmagelhorn, Panorama 669.  
 Mauborget, Murist et Arissoles, Chavannes et Treytorrens, délimitation 591.  
 Maurice, St. 583.  
 Maurice, St.-Martigny 584.  
 Maurice, St. (Bourg) -Val de Pignes, Panorama 671.  
 Maurizen-Obersaxen, Panorama 660.  
 Mauvoisin-Glacier de Corbassière 580.  
 Mayer, Atlas des communes 586.  
 Mayens de Riddes-La Fava, Panorama 671.  
 Maysee 578.  
 Mechel, de, Ch., Karte St. Gotthard 614.  
 Medels, Val 637.  
 Meereshöhen in der Schweiz 558.  
 Meggen 582.  
 Meikirch, Panorama 655.  
 Meiringen, Panorama 648; — Aussicht von Kirchet 648.  
 Meisner, F., Genfersee, Panorama 668.  
 Melchthal, Plan 639.  
 Mémoires de la Société d'histoires 645.  
 Mengold, F., Graubünden, Postrouten, Bau- und Luftkurorte 608.  
 Mensuration des lacs 557.  
 Merian, A., villages du Vignoble-Neuchâtel, chemin de fer 611.  
 Merian, Math., Topographia Helvet. Rhœtiae et Valesiae 658.  
 Merian, Math., d. A., Solothurn, Plan 638.  
 Merian, Peter, Gebirgsbildungen von Basel 603.  
 Mesmer 622.  
 Messerschmitt, J. B., Geologie und Geodäsie 556; — Lothstörungen in der Westschweiz 556; — Lothabweichungen in der Westschweiz 556; — Nivellements 557; — Schweizer. Präzisionsnivellement 558; — Meereshöhen in der Schweiz 558; — Nivellirlatten 558; — Sekundenpendel 558.  
 Messow, Karl, Schweizerischer Stundenzeiger 564.  
 Mesures hypsométriques 558.  
 Metschhorn - Regenholzhorn, Panorama 649, 650.  
 Mettelhorn, Panorama 673.  
 Mettlen, Ober, Panorama 655.  
 Metzger, H., jardin anglais, Genève 634.  
 Meuron, de, Louis, Landeron 553.  
 Meyer, J. C., Erlibourg, panorama 657.  
 Meyer, J. R., Relief 644.  
 Meykirch-Keiseregg-Schloss-Körblifuh, Panorama 646.  
 Meyringen-Hohenstollen, Bergbahnproject 610.  
 Micheli, Collection 576, 581.  
 Micheli du Crest, J. B., 555; — Originalpanorama 645.  
 Michod, Neuchâtel 590.  
 Militärkarten 567, 569, 617—619.  
 Militär- und Verkehrskarte 619.  
 Militärkurse der Schweiz 667.  
 Militärschule, Thun 618.  
 Miller, Dr. K., Molassemeer in der Bodenseegegend 604.  
 Mineralquellen der Schweiz 561.  
 Minnoye-Furgge, Panorama 670.  
 Mischabelhörner, Panorama 656.  
 Mischabel - Matterhorn, Panorama 672.  
 Mischabel-Riffelhorn, Panorama 670.  
 Miséricorde, domaine de, plan 630.  
 Missy et St-Aubin, séparation 592.  
 Missy - Payerne et Dompierre, plan de délimitation 589.  
 Mittagfluh, Panorama 653.  
 Mittagfluh-Montagne de Saizième, Panorama 668.  
 Mittaghorn (ob Saas), Panorama 670.  
 Mittagsplatte, Panorama 661.  
 Mittagstock, Panorama 668.  
 Mittelgrat-Nadelgrat, Panorama 670.  
 Mönch, Panorama 649.  
 Mötseleinberg, Panorama 663.  
 Moine, Pass, Panorama 657.  
 Molassemeer, Bodenseegegend 604.  
 Moléson, panorama 657, 668.  
 Mollinavaux, plan 590.  
 Mondelli-Alpen - P. del Corno de Scarpignano 676.  
 Monney, J. B., St-Martin 581.  
 Mt. Aviolo, Panorama 675.  
 Mt. Avril, Panorama 672, 673.  
 Mt. de la Balme - Col de Sonadon 672.  
 Mont Blanc 576, 577, 586, 605, 606; — Relief 645; — Panorama 674.  
 Mt. Bronn - Dt. de Jaman, Panorama 650.  
 Mt. Bronn-Wildhorn, Panorama 655.  
 Mt. Buet-Dent du Midi 672.  
 Mont Catogne-Grand Combin 672.  
 Mt. Collon, Panorama 671.  
 Mont Cubly - Dent du Midi - Genfersee, Panorama 668.  
 Monte della Disgrazia 661.  
 Monte Gambarogno - Mischabel - Monte Leone, Panorama 665.  
 Mt. Gelé, Panorama 671.  
 Mt. Gelé Rochers de Mauva, Panorama 669.  
 Monte Generoso, Panorama 665, 666.  
 Monte Generoso-Luganese, Panorama 665.  
 Mt. Pleureur-Petit Combin, Panorama 669.  
 Mont Proboz-Osrisvaz 671.  
 Mont Rose 583; — Panorama 670, 673.  
 Mte. Rosa-Bietschhorn, Panorama 670.  
 Monte Scale, Panorama 675.  
 Monte Sairentada - Val Viola - Piz Fier, Panorama 662.  
 Monte Sasso Moro-Vedretto di Fellaria 675.  
 Monte Ventina e Monte della Disgrazia 661.  
 Montagnes glaciales de la Suisse 561.  
 Montagny 580.  
 Montagny et Avenches, acte de délimitation 588.  
 Montet 628; — plan 630.

- Montreux, Tramway d. Trait aux Planches** 609.  
**Montreux-Montbovon par le cold. Jaman,** chemin de fer 613.  
**Moos, grosses** 632.  
**Morat, district** 578, 530, 587, 629; — lac, carte topographique 602; — maret 620, 631.  
**Morat-Faully, délimitation** 597.  
**Morat-Sugiez - Anet, plan d'un chemin de fer** 610.  
**Morgeten, Alp** 625.  
**Moriz, St., Dorf-Bad, elektrische Strassenbahn** 611.  
**Morlens, plan** 629.  
**Morlens, Chavannes et chemin de Sivriz et du Fromageux** 628.  
**Morti-Eifischthal** 641.  
**Moschell, J., chemin de fer sur le versant sud-est du Jura** 607.  
**Moser, chemin de fer sur le versant sud-est du Jura vaudois** 608.  
**Moser, M., Vorstadt von Zug** 642.  
**Motier, plan** 621.  
**Motiers, débarcadère** 630.  
**Moudon, ballage et Romont, ballage, ligne de séparation** 589; — Moudon, ballage, -anciennes terres vers Nierlet, Pontaux et Lichelles, séparation 596.  
**Moulines et Cormagens, camp fédéral** 644.  
**Mouvements des troupes** 618.  
**Müller, Kleiner Atlas** 575.  
**Müller, panorama du lac de Genève** 658; — Weissfluh-Schlappinajoch, Panorama 668.  
**Müller, Alb., Basel, geognostische Karte** 604.  
**Müller, B., Vallée des Dappes** 600.  
**Müller, Beat, Nic. Aug., séparation entre Payerne, Corcelles-Dompierre, Russy, Montagny, Villarey et Mannens** 595.  
**Müller, J. E., Relief der Centralschweiz** 644.  
**Müller, Joh., Sammelwerk a. 576.**  
**Müller-Wegmann** 656; — Monte Ventina e Monte della Disgrazia 661.  
**Müllhaupt, F., Gurnigelbad** 586; — la Gruyère, Pays d'En Haut et Oberland bernois 587; — Cartographie suisse et étrangère 554; — Carte de la suisse pour les écoles 561; — Eisenbahn-, Post- und Telegraphenkarte der Schweiz 563; — Eisenbahnkarte 562; — Carte des zones de Gex et Savoie 568.  
**Müllhaupt und Leuthold, H. F., Reisekarte der Schweiz** 564.  
**Müllhaupt und Sohn, Militär- und Verkehrskarte** 619.  
**Münster, Seb., Carte du lac Léman** 601.  
**Münsterthal, Panorama** 661.  
**Mürtschenstock - Diethelmspitz, Panorama** 663.  
**Mueveran, grand-Val d'Illicz, Panorama** 668.  
**Mueveran, grand-le Signal, Panorama** 669.  
**Mundaun, Panorama** 662.  
**Munster und Geschinen, communes** 617.  
**Muotathal, Relief** 645.  
**Muretto-Pass, Panorama** 661.  
**Muretto-Pass-Piz Gtüz und Silser-See, Panorama** 661.  
**Murten** 576, 582; — historischer Zug, Plan 643.  
**Murten-Moos, geometrischer Grundriss** 596.  
**Murtenschlachtfeier** 587.  
**Mussard, J. J., plan de Genève** 633.  
**Mutthorn-Aelpeltistock, Panorama** 666.  
**Mutthörner - Lauteraarjoch, Panorama** 649.  
**Mutthörner - Wildgerst, Panorama** 659.  
**Muttler-Karlsplatz** 676.  
**Myrren, Panorama** 648.  
**Mythe, gr., Panorama** 664.  
**Mythen-Frohnalpstock, Panorama** 664.

## N.

- Nacki, Ober, Panorama** 654.  
**Nadelhorn-Portiengrat, Panorama** 670.  
**Nägelsgräti, Panorama** 649, 651.  
**Nacher, J., Château de Gruyères, Part-Dieu et Tour de Trême** 630.  
**Nager, Karl** 646, 652, 656, 662, 663, 664, 666, 667, 668, 669, 673, 674, 675, 676.  
**Nant, plan** 621.  
**Napf, Panorama** 656, 662, 663.  
**Napf-Blümlisalp, Panorama** 652.  
**Napf-Dorf Entlebuch** 624.  
**Napf, Enzi, Hoehenzi, Laushütte bis Esel** 623.  
**Napf-Hangend Gletscherhorn** 652.  
**Napf-Tannhorn** 656.  
**Napfbahn** 610.  
**Naterer, Fr. Xav. M. Dr., Leukerbad** 603.  
**Naters, Panorama** 648.  
**Naturforschende Gesellschaft Basel** 555, 604.  
**Naturforschende Gesellschaft, Bernische** 553, 555, 615.  
**Naturforschende Gesellschaft Luzern** 554.  
**Naturforschende Gesellschaft, Schweizerische** 553, 554, 556, 558, 573, 580, 582, 601, 602, 603, 604, 645.  
**Naturforschende Gesellschaft Zürich** 554, 556.  
**Nauders** 587.  
**Neuchâtel, description topographique** 553; — plus ancienne carte 655; — Canton, carte 568; — Essai statistique 573; — Canton de Neuchâtel 573; — Carte hydrologique 572; — Nouvelles routes 572; — Cartes routières 573; — politiques und topographische Karten 573; — hydrographische Karten 573; — environs 580; — carte des bassins des rivières du canton de Neuchâtel 600; — lac 601; — plan du comte de Neuchâtel 617; — tour de la comtesse 638; — Eglise Notre-Dame 638; — Pläne 638; — Panorama 663.  
**Neuchâtel-Boudry, chemin de fer** 609.  
**Neuchâtel-Loche et Chaux-de-fonds, anciennes routes et celles projetées** 613.  
**Neuchâtel et Vallangin** 575, 585.  
**Neuenegg und Umgebung** 620.  
**Neuenschwand** 624.  
**Neuenstadt** 576.

- Neuveville, Musée 645.  
 Nichols, R. C., alpine club map 561.  
 Nick, R., Kantone Zürich und Schaffhausen 587.  
 Nicolet, F., Fribourg 626.  
 Nidau 585.  
 Nidau-Aarberg 619.  
 Niederhorn, Panorama 652.  
 Niederterrassenschotter ausserhalb der innern Moränen 606.  
 Niesen, Panorama 652, 655.  
 Niesen-Bündihorn, Panorama 654.  
 Niesen-Pfeiffe, Panorama 656.  
 Niox, colonel, les Alpes 567.  
 Nivelliratten 558.  
 Nochnatte, Plan 631.  
 Noë, de la, G. 600, 605.  
 Nöschels-Rübli, Panorama 647.  
 Nöschelsfuh, Panorama 656.  
 Noirmont, territoire cédé à la France 598.  
 Nolla, correction 601.  
 Nollen-Hosenruck und Uzwył-Säntis-Churfirstenketten, Panorama 663.  
 Nordostbahn, Eisenbahnnetz 569, 607.  
 Nordschweiz, Karte 568.  
 Noricum 575.  
 Nöschelapaas-Charmey, Plan 630.  
 Nöschelten-Niesen, Panorama 654.  
 Nuville, les moulins 577; — figure du terrain 630.  
 Nuville-Combremont-le-Grand, ligne limite 598.

## O.

- Oberaarjoch, Panorama 650.  
 Oberaar- und Lauteraargletscher, Panorama 653.  
 Oberalpstock - Bifertenstock, Panorama 660.  
 Oberalpstock-P. del Laiblaui, Panorama 668.  
 Oberbauenstock, Panorama 667.  
 Oberberg, Panorama 651.  
 Oberengadin 583.  
 Ober-Hasli Thal 577, 622.  
 Oberland bernois 587.  
 Ober Sandalp 581.  
 Obersold, Alp, Panorama 650.  
 Obersteg, Joh. Jos., Engelbergerthal 575.  
 Oberwallis, Berneralpen und Simplongebirge 581.  
 Ochsen-Berra, Panorama 653, 656.  
 Ochsen-Moléson, Panorama 653.  
 Ochsen-Romont, Panorama 656.  
 Odet, Ed. J. N., Payerne et Fittigny, séparation 539.  
 Oensingen-Balsthal, Eisenbahnproject 610.  
 Oertel, K., Präzisionsnivellement in Bayern 558.  
 Ofengütsch-Triesthorn, Panorama 655.  
 Ofnerjoch, Panorama 662.  
 Oftringen und Umgebung 619.  
 Oldenalp 579; — Panorama 649.  
 Oleyres 585.  
 Oleyres, Dondidier et Chandon le Creux, séparation 595.  
 Orbe-Agiz et Arnez, bailliage de Romainmôtiers et Chavornay, Essert Pittet, Valleyres et Montherrond, délimitation 593.  
 Orbe-Chavornay, Tramway 609.  
 Orell Füssli, Volksatlas 567.  
 Oron 588.  
 Orsalia-Ghiaccio, di Valcggia, Panorama 666.  
 Ortler-Bernina-Muttler 676.  
 Ortler-Fiz Linard, Panorama 661.  
 Ortschaftspläne, historische 643.  
 Ortstock, Panorama 664.  
 Osterwald, de, Suisse tableaux des hauteurs 558.  
 Osterwald, J. F., carte de la Suisse 553.  
 Ostschweiz, archäologische Karte 569.  
 Otemma de Bagnes-Mt. Avril 671.  
 Ottet, Villarvillard, Villarbenev-préfectures de Corbières et Gruyères, séparation 596.  
 Oxenried, Plan 639.

## P.

- Päss, unter ärgäulische 615.  
 Pagnard, Ed., Géographie de Berne 570.  
 Panoramien 645-676.  
 Panoramienkunst, Schweizerische 555.  
 Panthereaz, plan 640.  
 Paradis, grü.-Bec de Giulia 672.  
 Paris-Lyon, tracé du chemin de fer 611.  
 Pasquier, du, Léon, fluvioglaciale Ablagerungen in der Nordschweiz 606; — Niederterrassenschotter ausserhalb der innern Moränen 606.  
 Passages alpins 614.  
 Passaggio delle Alpi 568.  
 Payerne 580.  
 Payerne, Corelles - Dompiere, Russy, Montagny, Villarey et Mannens, séparation 595.  
 Payerne et Cugy, délimitation 592, 594.  
 Payerne-Fittigny, séparation 594, 599.  
 Payerne et Middel, ligne de séparation 592, 594.  
 Payerne - Rucyres, Morens et Bussy, délimitation 592.  
 Pays d'En-Haut 587; — carte géologique 605.  
 Pazzolastock-Guspis, Panorama 666.  
 Pelet, les moulins 577.  
 Péraules, bois de 617.  
 Périgot, Ch. Suisse physique et politique 568.  
 Perrettes, plan 631.  
 Perrotet, Aug., pensionat et variés à fribourg 626; — débarcadère à Motiers 630.  
 Pestalozzi, H., Zürichsee 558.  
 Pestalozzi et Legier, correction de l'écoulement du Léman à Genève 634.  
 Peter, description topographique, Neuchâtel 553.  
 Pettolaz, Marchscheidung zwischen Aeblingen und Heitenried und Uberstorf 590; — Unter- und Oberbödingen-Zehnd, Plan 621.  
 Pfändlerspitz-Scesaplana-Trostberg 676.  
 Pfaffen-Windgelle, Panorama 667.  
 Pfaffenthal, inner und äusser 579.  
 Pfellingen 576.  
 Pfatt-Thal-Bürkelkopf-Muttler 676.  
 Pfyster, Relief 645.

- Pfyffer, M.**, Plan d'une partie de Lucerne, Uri, Schwitz, Unterwalden, Zoug etc. 637.
- Phylloxera** 615.
- Physikalische Gesellschaft Zürich** 566
- Pic de Cogne-Les Fortzons** 671.
- Pic de Cogne-Glacier du Val Grisanche**, Panorama 675.
- Pictet, Ed.**, lac de Genève 602.
- Pictet, M. A., Mussard, J. J.**, plan de Genève 638.
- Pidoux, J.**, mouvements du sol 558.
- Piemont** 569.
- Pierotti, Dr. Ernest**, plan de Genève 634.
- Pierre à Bérard**, Panorama 674.
- Pierre à voie**, Panorama 673.
- Pierre à vive**, Panorama 672.
- Pigne d'Arolla** 580; — Panorama 673.
- Pilatus** 582; — geologische Karte 604.
- Pilatus-Iannhorn**, Panorama 655.
- Pilatus-Tour de Mayen**, Panorama 668.
- Pilatusberg**, Plan 637.
- Pillerhöhe**, Panorama 676.
- Pioniere der Alpenkunde** 555.
- P. Basodino-Weishorn** 672.
- Piz Bernatsch - Rheinwaldhorn**, Panorama 665.
- Piz Beverin** 637.
- Piz Beverin-Piz Platta**, Panorama 661.
- Piz Campo Tencca**, Panorama 665.
- Piz Cavadiras-Gallinariq- und Medelsgruppe**, Panorama 661.
- Piz Corvatsch und Silvaplanner See**, Panorama 661.
- Piz Griatschouls-Piz Kesch-Kühalthorn**, Panorama 661.
- Piz Griatschouls-Tinzenhorn**, Panorama 662.
- Piz Languard**, Panorama 662.
- Piz Lischanna**, Panorama 662.
- Piz Lunghino**, Panorama 661.
- Piz del Maler**, Panorama 661.
- Piz Medel**, Panorama 660.
- Piz Minschun**, Panorama 662.
- Piz Muttler-Piz Lischanna**, Panorama 662.
- Piz Noir**, Panorama 661.
- Piz Piat-Marcio**, Panorama 660.
- Piz Porcellizzo - P. Torrone**, Panorama 665.
- Piz Rosanna-Piz de las Plattas**, Panorama 661.
- Piz Sol**, Panorama 662.
- Piz Torrone-Mte. della Disgrazia**, Panorama 665.
- Piz Tumbif-Hohwang**, Panorama 660.
- Piz Umbrail**, Panorama 662.
- Pizzo Bianco-Mischabel**, Panorama 670.
- Pizzo Val Camadra-Piz Ravetsch**, Panorama 660.
- Pizzo Centrale**, Panorama 650.
- Pizzo Fobbia**, Panorama 665.
- Pizzo della Margna-Salachina**, Panorama 660.
- Plagne**, plan 626.
- Plaine des Isles**, Panorama 668, 669.
- Plan Séry, Alp**, Panorama 672.
- Plan Zinal**, Panorama 673.
- Plantamour E.**, mesures hypsométriques hauteur du lac de Genève 568.
- Plantamour, E. et Burnier, F.**, Grand St. Bernhard 558.
- Plattenberg (Casinella)**, Panorama 660.
- Plattenbörner - Vernela - Thal - Schwarzhorn**, Panorama 660.
- Plattje**, Panorama 669.
- Pletschenalp** 626.
- Pletscher, S.**, Karten, Panoramen, Pläne und Ansichten 682.
- Pöschennried** 579.
- Poggi, Collège Genève**, bas relief 648.
- Pointe de Chamossayre**, Panorama 668.
- Pointe de Drohnaz**, Panorama 671.
- Pointe de Graffioneire - Becca de Séry**, Panorama 671.
- Pointe de Rosa blanche-Montagne d'eau rouge** 675.
- Pointes Rouges-Pigne d'Arolla** 671.
- Pointes des grandes Rousses, Mt. Blanc, Mte. Rosa, Val de Romanche**, Panorama 674.
- Pointe de Voasson-Loëlette** 671.
- Pont**, carte 588.
- Ponte Brolla-Valle Cento Valli**, Panorama 664.
- Porsel** 588.
- Portalban**, plan 630.
- Porrentruy**, relief des environs de, 645.
- Post-, Eisenbahn- und Telegraphen-Karten** 562—563, 569, 607—613.
- Post- und Dampfschiffahrtskarte** 563.
- Präzisionsnivellement in Bayern** 558; — Schweizerisches 558.
- Pragelpasshöhe**, Panorama 659.
- Prairie, gare** 607.
- Praz**, plan 621.
- Prättigau** 587.
- Präzer Alp**, Panorama 660.
- Preraboud**, bois et commune, plan 628.
- Pressel & Kaufmann**, Hauensteintunnel 507.
- Prévondavaux - Combremont - le - Petit**, séparation 597.
- Prévonloup** 669.
- Prittitz, v.**, Triangulirung der Schweiz 557.
- Prost, H.** 614.
- Provence et banonnie de Gorgié** 620.
- Pümpin & Herzog** 609.

## Q.

- Quart**, Panorama 675.
- Quartier-la-Tente, Ed.**, Neuchâtel 584.
- Quiquerez, A.**, Jura oriental 581.

## R.

- R. D. F.**, Genève, Plan 632.
- Rämischgummen**, Panorama 648.
- Rafrütti, Ober**, Panorama 656.
- Ragaz, Vogelschaukarte** 587.
- Ragaz-Prättigau-Davos**, Panorama 663.
- Ramsauer**, Carte des chemins de fer 562.
- Ramseren-Blapbach und Krümpelgraben** 625.
- Randen**, Plan 638.
- Randegger**, Carta geographica del cantone Ticino 574.
- Randegger, J.**, Karte der Schweiz 561.
- Rapperswil - Wattwil**, Eisenbahnproject 613.

- Rassas Sp.-Fölla Sp., Panorama 662.  
 Rassemblement de troupes 619, 620.  
 Rattwil, Plan 631.  
 Rawyl-Ptes Rouges, Panorama 674.  
 Realp und Gependenberg-Schöllenenhorn, Panorama 666.  
 Rebatein, J. Zürich, Vermessung 558.  
 Becherawil, alte Grabhügel 643.  
 Recordon, F., plan, carte et vues 640.  
 Recrues, examens pédagogiques 665, 666.  
 Regenbozhorn, Panorama 661.  
 Regenkarte der Nordostschweiz 564, 565, 566, 567.  
 Reichenbachfall, oberer 605.  
 Reisekarte 563, 564.  
 Reise- und Postkarte 564.  
 Reliefs 644-645.  
 Reliefkarten 615.  
 Reliefpläne, 13, für die Hauptstädte 615.  
 Remaufens, forêts 617.  
 Renaud, C., Genève 588.  
 Renevey, P. Fr., Bottens 640.  
 Renevier, E., perte du Rhône 606.  
 Reuss 600; — Ursprung, Plan 639.  
 Raymond, Lucien, vallée du lac de Joux 582.  
 Republik, Helvetische 559.  
 Réseau téléphonique suisse 562.  
 Rhaetia et Lepontiorum . . agr. descriptio 568.  
 Rhaetia, Vindelicia et Noricum 575.  
 Rheinfall-Bregenz, Panorama 663.  
 Rhein, jenseits legendes Territorium 576; — Rhein und Zufüsse 600; — Uferschutz 601; — Ursprung, Plan 639.  
 Rheintal 576; — von Rheineck-Viamala 602; — von Disentis-Rueras 637.  
 Rheinwaldgletscher 660.  
 Rheni tabula geographica 587.  
 Rhin 569; — de Schaffhouse à Constance 600; — source et rive droite 614.  
 Rhône, perte, 606; — Ursprung 639.  
 Rhonegletscher, Physikalisch-topographisch 568; — Eisbewegung 606; — Plan 641; — Panorama 649, 672.  
 Riek, Plan de la délimitation de la souveraineté 658.  
 Riediger, J. Ad., Sévaz 629.  
 Riesentfuh-Feuerstein, Panorama 655.  
 Riffelhorn-Matterhorn, Panorama 669.  
 Rigaud, Collection 643.  
 Rigi, Azimut 566; — Karte 582, 586, 587; — Umgebung 587; — geologische Karte 604; — erratices Gebiet 604; — Panoramen 663, 664.  
 Rigi-Kulm, Panorama 580, 608, 664.  
 Rigidalstock, Panorama 666.  
 Rigi-Zürich-Neuenburg, Längenvergleichen 556.  
 Riggisalp, Panorama 656.  
 Rimpfischhorn und Mischabel, Panorama 670.  
 Rindralp, Panorama 646.  
 Rinderbühl, Panorama 667.  
 Rinderhorn, Panorama 671.  
 Rinderhorn, Dt. Blanche und Plattenhörner, Panorama 670.  
 Rion, H., Mt. Gelé-Pics de Valpelline, Panorama 673.  
 Ritter, C., Montblanc-Gebirge, Relief 645.  
 Ritterpass - Schönbühlhorn, Panorama 660.  
 Rittistafel, Panorama 670.  
 Rittmal, Panorama 650.  
 Rizlihorn - Balmeregghorn, Panorama 649.  
 Rochatel, Ville de Genève 634.  
 Rochefort, plan, commune 622.  
 Rocher, F., Plan de Genève 663.  
 Rochers du Crêt-Aig. de la Zâ 671.  
 Rochers de Culand, Panorama 668.  
 Rochers de Culand-Dent du Midi, Panorama 668.  
 Rod, bailliage d'Echallens, de Lausanne et de Morges, ligne de séparation entre le 589; — Orbe-Agiz et Arnex; bailliage de Romainmotiers et Chavornay, Essert Pittet, Valleyres et Montcherand 593.  
 Rod, Frs., église de Tours etc. 640.  
 Rod, F. et Gaulis, A. E., bailliage d'Echallens et bailliage de Lausanne, ligne de séparation 590.  
 Rod, L. et Bochud, séparation entre Yverdon et Grandson 596.  
 Roethorn, Panorama 651.  
 Röthenbach 624.  
 Roget, L. et Amend, H., Genève et banlieue 636.  
 Rolle-Signal à Bougy-Gimel, chemin de fer 610.  
 Rollier, L., St-Jmier 605.  
 Romieux, H., gare centrale aux Vernais à Genève 513.  
 Romont 580, 600, 629; — Panorama 669.  
 Romont et Villarsbramaz, ligne de séparation entre 588.  
 Rosenhorn-Schreckhorn, Panorama 651.  
 Rosier, W., Carte de la Suisse 560; — Chemin de fer suisse 562.  
 Rosière, Mollinavaux et Glarigny, Plan 590.  
 Rossi, Giacomo, de, La Franca contea 568.  
 Rossstock, Panorama 667.  
 Rother Kasten-Folliéran, panorama 657.  
 Rother Kasten-Mähre, Panorama 647.  
 Rother Stock, Panorama 666.  
 Rothhorn, Panorama 649, 652.  
 Rothhorn-Bahn 613.  
 Rothloch, Panorama 660.  
 Rougeaigue et Marest de la Mousse, Praz Marest du Jordil, plan 628.  
 Rougemont et Charmey, Verbaux de délimitation cantonale 589.  
 Routenbeschreibung der Schweiz 564.  
 Roux, G., Piz Corvatsch et Silvaplana See, Panorama 661.  
 Rovano, Pass, Panorama 675.  
 Rovida 609.  
 Rue, carte 688; — chateau, plan 627.  
 Ruyre, En la, plan 621.  
 Rüderswyl 625.  
 Rüttmeyer, Rigi 682.  
 Ruyres-Treyfayes et Sales, plan 628.  
 Rudiguer, J. A., Frontières entre Frébouurg et Morat 600.  
 Ruinette-Wildhorn, Panorama 654.  
 Rumpf, Hier., Post- und Dampfschiffahrt-Karte 663.  
 Rurlegi-Giebelsteinhorn, Panorama 662.

## N.

- Naas-Rädertenstock, Panorama 659.  
 Saargebiet-Entsumpfung 600.  
 Sabaudiae et Burgundiae 575.  
 Sälschläsli, Panorama 646.  
 Säntis, Kantonsgrenze 598.  
 Säntisgebiet 583.  
 Säriswyl, Panorama 646, 647, 655.  
 Säriswyl-Frieswyl, Panorama 656.  
 Säriswylkauzen, Panorama 654, 656.  
 Säriswylkauzen - Gastlosen, Panorama 646.  
 Sabbro à Olivine d'Arolla 606.  
 Sale, plan 621.  
 Salemann, W., Wiflispurgergow et évêché de Lausanne 575.  
 Sales, plan 628.  
 Salève 606; — chemin de fer 609.  
 Sande Bakhuysen van de, H. G., longitudes 557.  
 Sandoz, Rollin, de, Neuchâtel, essai statistique 578.  
 Sanetschhorn, Panorama 655.  
 Sanetschhorn-Langel, Panorama 654.  
 Sanetschpass 579.  
 Sandfirn-Claridengrat, Panorama 659.  
 Sargans und Umgebung 583.  
 Sanson, N., Rhin 559.  
 Sarine 582.  
 Sarnen 602; — Rathaus 644.  
 Sassel et Chapelle, délimitation 591.  
 Sassel et hôpital de Stavayé, difficulté entre 629.  
 Sassel-Ménières, Verdoire, Aumont et Nuvilly, délimitation 592.  
 Sasseneire-Mt. Ruan 672.  
 Sausurre 576.  
 — H. de, 575.  
 Savienberg, Passhöhe, Panorama 661.  
 Savienstock - P. Tgietschen, Panorama 660.  
 Savienthal, am Ausgang, Panorama 660.  
 Savoie 575.  
 Savoyen 569.  
 Sax, Freiherrschaft 581.  
 Scalettapass, Panorama 661.  
 Schaffhausen 569; — Historisch-antiquarischer Verein 569; — Geographisch-statistische Darstellung des Kantons 573; — Kanton 587; — Karten 573; — Waisenhaus, Plan 638; — Pläne 638; — Panoramen 663; — Chancellerie d'Etat 662.  
 Schaffhausen-Feuerthalen, Konzessionsbewerhung 609.  
 Schaflach 626.  
 Schalch, Ferd., Schaffhausen 569.  
 Schangnau - Emme - Oberbergfluh und Trachselgg 624.  
 Schardt, Hans, Pays d'Enhaut 605.  
 Schauenburg, Gebiet zwischen Bern-Basel-Biel 569.  
 Scheibengütsch, Panorama 652.  
 Scheiblauser, F., Nivellements 557.  
 Scheuchzer, Itinera alpina 575.  
 — — Jacq., Carte de la Suisse 575.  
 Scheuermann, J. J., Kanton Freiburg 570.  
 Scheuermann, S., Thunersee 601.  
 Scheuermann, Zug und Schwyz 577.  
 Schiachhorn, Panorama 662.  
 Schlitt-Gotschna, Panorama 661.  
 Schlacht- und Gefechtspläne 643—644.  
 Schlappinajoch, Panorama 661.  
 Schliatter, G., Alte Grabhügel 643.  
 Schlatterer, A., Ansedelungen am Bodensee 584.  
 Schling, Fr. G., kleines Walsertal 583.  
 Schlossberg, Relief 645.  
 Schlossberggletscher, Panorama 668.  
 Schlossberg-Berglistock, Panorama 654.  
 Schlossberg und Spannörter, Panorama 666.  
 Schlossberg-Schreckhorn, Panorama 663.  
 Schmidt, C., Rhonegletscher 606.  
 Schmitzen, plan 629.  
 Schnapfenalpe, Panorama 676.  
 Schneehorn-Agassizhorn, Panorama 650.  
 Schneiter, J., Mittagsteg 668.  
 Schobinger, Dr., Prof. Kaufmann, Dr. Stierlin, Pilatus, Logger und Rigi, geologische Karte 604.  
 Schönbühl-Kandergletscher, Panorama 649.  
 Schönenbühl, Panorama 650.  
 Schönenwerd, Panorama 664.  
 Schönfels, Zugerberg 642.  
 Schoner, Guill., Moléson, Panorama 658.  
 Schräml, J. J., Reliefkarte Schweiz 644.  
 Schratzenfluh 662.  
 Schüler, Ernst, Jura bernois 607.  
 Schülpen-Grün, Panorama 663.  
 Schulkarte der Schweiz 561.  
 Schumacher, v., C. F. 611.  
 Schumacher, Frisch und Jenner, Murten-Moos, geometrischer Grundriss 596.  
 Schwab, S., Topographische Karte der Schweiz, Fehler 555.  
 Schwändelberg, Panorama 647.  
 Schwänden, Panorama 646.  
 Schwängiknubel, Rossgrat, Nageldachthurner, Hundsegg 623.  
 Schwalmeregruppe 578.  
 Schwanden-Elm, Schmalspurbahnproject 610.  
 Schwarzenbach, Panorama 651.  
 Schwartzburg 575.  
 Schwarzberg und Twirlen 587.  
 Schwarzenbach 626.  
 Schwarzberg 587; — Panorama 647.  
 Schwarzburg-Freiburg, Grenzmark-Erneuerung 623.  
 Schwarzburg-Laubach-Magerbad u. Ruedgelsberg 623.  
 Schwarzhorn, Panorama 661.  
 Schwarzhorn-Faulhorn 625.  
 Schwarzhorn - Teischerhorn, Panorama 660.  
 Schwarzhorn-Tellistock, Panorama 651.  
 Schwarzseebad, Panorama 657.  
 Schwefelbergbad, Panorama 648.  
 Schweinsberge-Berra, Panorama 647.  
 Schweiz, canton 637.  
 Schweiz, Vermessungen 553, 554; — Topographie und Geographie 555; — Historisch-kartographische Ausgestaltung 555; — Topographische Karte, Fehler 555; — Triangullirung 557; — Stumme Karte 559; — Historische Entwicklung 559; — 559, 560, 567; — Karten 559, 560, 561, 562; — Vogelschaukarte 568; — Schweiz und Liechtenstein 568.  
 Schweizer-Alpen, Uebersichtskarte 560.

- Schweizerkarte, Beitrag 554, 560.  
 Schweizertand, graphische Darstellung 556.  
 Schweizerische meteorologische Beobachtungen 561.  
 Schweizer, J. J., Schwalmeregruppe 578.  
 Schwöllön hinter Sensenbrug 600.  
 Schwyz, Karten 573; — Kanton 577; — Gemeinde 580; — Gemeindebezirk 584; — Strassennetz 614; — Reliefs 645; — Panorama 664.  
 Schynige-Platte, Panorama 651.  
 Schynige-Platte-Bahn 609.  
 Secrétan, J. M., plan de Carouge 636.  
 Seealpsee 622.  
 Seehorn-Wyhrien, Panorama 649.  
 Seekarten 601—603.  
 Seeland, Flussverbesserungen 601; — dessèchement 601.  
 Seelek, Panorama 668.  
 Seelibühl, Panorama 668, 662.  
 Seelisberg, Panorama 668.  
 Seesvennapass, Panorama 662.  
 Seesvenna-Piz Madlein, Panorama 661.  
 Seewen, Panorama 666.  
 Seewen-See, Trogen- oder Nissenstock-Wetterhorn, Panorama 666.  
 Seewillberg - Schächenthaler - Windgellistock, Panorama 667.  
 Sekundenpendel in der Schweiz 558.  
 Sellier, F. N., Versoix, plan 636.  
 Sempachersee 602.  
 Sempione, grande strada 615.  
 Sené, Relief Mont-Blanc 645.  
 Sensenbrug, Schwöllön 600.  
 Seri, Alp, Panorama 669.  
 Servette, Prairie et Cornavin, gare 607.  
 Séry, forcé de, Panorama 672.  
 Sesiathal 641.  
 Scutter, M., Valle Rhenana 588.  
 Sévaz, plan 629.  
 Sévin, Guévaux, plan 621.  
 Sévin, P., Vuissiaz, plan 628; — marais de Morat et Annet 631; — St-Martin, plan 640.  
 Sex de Gagnerie - Tour de la Saillière 671.  
 Seybert, Montblanc-Gebirge 606.  
 Sidelhorn, Panorama 653.  
 Siegfried, Hermann, 556.  
 Sigleten 622.  
 Sig. Rothhorn - Niesen, Panorama 648.  
 Sihl 575.  
 Sihlthalbahn 587.  
 Sibilwald - Steinmatt, Eisenbahnproject 611.  
 Silberberg 614.  
 Silberhorn-Gspaltenhorn, Panorama 648.  
 Silberstock, Panorama 664.  
 Silvrettageliet 604.  
 Similaun, Panorama 676.  
 Simler, Th., Tödi-Rusein und Ober-Sandalp 581.  
 Stimmler, Genève 636.  
 Simon, Aletschgletscher 587.  
 Simon'sches Relief Jungfraumassiv 645.  
 Simplon, chemin de fer 608; — traversé 611, 614.  
 Simplongebirge 581.  
 Singine 582.  
 Sitten, Panorama 671.  
 Sivrize, grand chemin 628.  
 Six Madun, Panorama 660.  
 Société de géographie Genève 554, 561.  
 Société nautique de Genève 635.  
 Société neuchâtoise de géographie 555, 585.  
 Société suisse des sciences natur. 573.  
 Société vaudoise des armes spéciales, bibliothèque 586, 615.  
 Sol, mouvements périodiques 558.  
 Soleure, ancien canton 619.  
 Soleure-Moutier, chemin de fer 611.  
 Solothurn, topographisch - statistische Beschreibung des Kantons 573; — Pläne 638; — geognostische Karte 604; — geologische Skizze 604; — Plan 638; — St. Ursenmünster 638.  
 Somer, U., Wildisurgergow et évêché de Lausanne 575.  
 Sonderbund 618; — Bas-Valais 619; — carte générale 619; — Fribourg 644.  
 Sonnenbergsturz 604.  
 Sonnhalde (St. Urban), Panorama 663.  
 Sottaz, H., Vanil Noir 587.  
 Souche, bois de la, plan géométrique 616.  
 Soullier, Landskrond und Wirth, Carte de Genève 634.  
 Spannort-Grauhorn, Panorama 666.  
 Sparren- oder Bellhorn, Panorama 673.  
 Speer, Panorama 646.  
 Speer-Rossberg, Panorama 669.  
 Spiez 586.  
 Splügen, Eisenbahnproject 611.  
 Spülgenbahn 607.  
 Staatsbahn, bernische 609.  
 Stadt- und Ortschaftspläne 622—643.  
 Stäffeli-Alpen 637.  
 Stühli, Faulhorn, Panorama 652.  
 Stühli, Thal von Unterseen und Interlaken 622.  
 Stützerhorn, Panorama 662.  
 Staffel (Arnisch), Panorama 563.  
 Stanfords Atlasmap 567.  
 Stansstad - Stans, elektrische Schmalspurbahn 610.  
 Stapf, Dr. und Gelpke, Gotthardtunnel 604.  
 Steck, J. Fr. und Fiwaz, J. R., délimitation par Corcelles et Payerne et Montagny 599.  
 Steck, Sam. und Müller, Beat Nic. Aug., séparation entre Payerne et Corcelles-Dompierre, Russy, Montagny, Villarey et Mannens 595.  
 Steck, Montet 628.  
 Steck, Rougegaige et Marest de la Housse avec le Prax Marest du Jordil 628.  
 Steck, St-Martin, Plan 640.  
 Steghorn - Wildstübel - Laufbodenhorn, Panorama 651.  
 Steiger, A. v. schwz. Präzisionsniveaulement 588.  
 Steiger - Zölper, H., Piz Gritschouls-Tinzenhorn, Panorama 662; — Flücia-Schwarzhorn, Panorama 662; — Mt. Dolent-Aig. de Tour, Panorama 673.  
 Steinalp 625, 649.  
 Steinberg, Pancrama 649.  
 Steiner, J., Historische Karte d. Schweiz 562.  
 Stedel, A., Bodensee 602.  
 Stjeler, Schweiz und Liechtenstein 568.  
 Stierenberg - Korbfluh, Panorama 667.

- Stimmtheiligung, Nationalrathswahlen 560.
- Stirnimann, Bahnhofumfab LuZern 612.
- Stockalper, chemin de fer sur le versant sud-est du Jura vaudois 608.
- Stockdala Piccadilly 633.
- Stocken-Stockhorn 626.
- Stockenfluh, Panorama 658.
- Stocker, Central-Militärschule 618.
- Stocker, M., Wildhornhütte, Panorama 654.
- Stockeren-Glebelegg, Panorama 655.
- Stockhorn 606; — Panorama 653, 654.
- Stockhorn-Ochsen, Panorama 652.
- Stockhorn-Röthfluh, Panorama 653.
- Stockhorn-Haggenfluh, Panorama 654.
- Stockhorn b/Zermatt, Panorama 671.
- Stockhornkette, Panorama 654.
- Stockhornkette, Gastlosen, Dt. de Breuil-Mt. Cray 623.
- Stoss, Plan der Schlacht 644.
- Strassen der Schweiz 564.
- Strassenbahn 610.
- Strassenkarten 563—564, 569, 613—615.
- Stretta-Pass - Val Nera, Panorama 662.
- Strochlin, Collection 576.
- Stryiński, Carte topographique de Fribourg 571; — rassemblement de troupes 619.
- Studer, G., Stockhornkette 577; — Gries-Pass 577; — Grubengrat-Matten-Schrättern- und Dossenhorn 577; — Frauenkappelen 577; — Arolla und Ferpècle 578; — Maysee 578; — Suldthal 578; — Vechigen 578; — Vifers-Laupen 578; — Schwalmeregruppe 578; — Haali im Grund 578; — Urbachthal 578; — Urserenthal 578; — Windgelle 578; — Dischmatal 578; — Graue Hörner und Faltrischalp 578; — Grimmli 579; — Jffügen und Pöscheneried 579; — Lötchenthal 579, 587; — Oldenalp 579; — Sanetschpass 579; — Turtmannthal 579; — Uestisthal 579, 622; — Val d'Anniviers 579; — Val Susanna 579; — Val de Torrent 579; — südliche Wallisthler 579; — Weisstannenthal 579; — Thal der Liène 579; — Jnner- und äusser Pfafflerenthal 579; — Mauvoisin-Glacier de Corbassière 580; — Grimsel-Sustenpass 580; — Val de Bagnes 580; — Combin-Gruppe 580; — Pigne d'Arolla 580; — Glärnischgebirge 580; — Tödi 587; — St. Bernhards-Strasse, neue 614; — Seecalpsen, Mesmer, Altmann, Sigleten, Weissbad 622; — Grenzmark zwischen den Oberämtern Schwarzenburg und Freyburg 623; — Quellgebiete der Gantrisch- oder Muscheren-Sense 623; — Gurnigelberg 623; — Schwarzenburg-Laubach-Magerbad und Rueggisberg 623; — Stockhornkette, Gastlosen-Gruppe, Dt. de Breuil-Mt. Cray 623; — Wall-Alp 623; — Augstmatthorn-Harder-Scheibe- und Gemmenalpgrat 623; — Kaiseregg 623; — Küh- und Stierengwyndli 623; — Napf, Enzi, Hoehenzi, Laushütte bis Esel 623; — Schwängkribel, Rossgat, Nageldachthurner u. Hunds-egg 623; — Vorder- und hinter Arni, Rafrüti, Brandöschgraben und Enzi 623; — Fankhausgraben 623; — Kapf bis Eggiwyl und Steinengraben 623; — Lauperswyl 624; — Röhrenbach 624; — Schangnau - Emme-Oberbergfluh und Trachsel-egg 624; — Teuffenboden, auf Lüften-Käseren und auf der Egg b/Trubschachen 624; Urbachthal bis Renfongletscher 624; — Zinggengraben, Balmegg und Huttengraben 624; — Zollbrück 624; — Zwygarten und Rafrüti 624; — Blapbach und Krümpel 624; — Eggiwyl 624; — Hohgrat, Schlützensgraben und Franzrüti 624; — Krümpelgraben 624; — Napf-Dorf Entlebuch 624; — Neuenschwand 624; — Ramseren-Blapbach und Krümpelgraben 625; — Rüderswyl 625; — Trubschachen 625; — Oberer Frittenbachgraben 625; — Alp Stein 625; — Alp Morgeten 625; — Fermal und Steigelschwand 625; — Stocken-Stockhorn 625; — Engatligengrat 625; — unterer Grindelwaldgletscher 625; — Dreispitz, First und Rengg 625; — Suldthal mit Dreispitz, First und Wetterlatte 625; — Bigelthal-Nesselgraben 625; — Giessbach 625; — Schwarzhorn - Faulhorn 625; — Pletschenalp 626; — Nüschelepaspas-Charney 630; — Klönthal 636; — Rheinthal 637; — Val Medels 637; — Avers-Thal 637; — P. Beverin 637; — Ferrerathal 637; — Brigels 637; — Pilatus Berg 637; — Stäffeli-Alpen 637; — Plan des Randen 638; — Melchthal 639; — Andermatt und St. Gotthardseen 639; — Gotthard Pass 639; — Maderaner- und Ezlithal 639; — Urserenthal 639; — Etlzbachthal 639; — Göschenen- und Voralpthal 639; — Brunni-pass 639; — Grand St-Bernard 641; — Bianchhorn-Kalberhorn-Orsio 641; — Val de Lys 641; — Macugnaga 641; — Sesiathal 641; — Thürlipass 641; — Zynal 641; — Trit- und Rhonegletscher 641; — Binnenthal 641; — Distelthal 641; — Zermatt 641; — Morti-Eifischthal 641; — Mattmarksee 641; — Val de Bagnes 641; — Laquinthal 641; — Lötchenthal 642; — Thal Anniviers 642; — Val d'Hérens 642; — Hérémance-Glacier de Durand 642; — Panorama der Erlinsbacher-Egg 646; — Panorama von Aarau und Umgebung 646; — Kamor und hohe Kasten, Panorama 646; — Luzenland, Panorama 646; — Frieswylerhöhe, Panorama 646; — Meykirch gegen Kaiseregggeschloss, Panorama 646; — Säriswylkauzen gegen Gastlosen, Panorama 646; — Uetligen-Teuschli-maad, Panorama 646; — Berra, Dt. du Midi bis Moléson, Panorama 646; — Kastellenhubel - Jura, Panorama 647; — Balmhorn-Albrist, Panorama 647; — Wildgerst-Nünenen, Pan-



rama 647; — Männlihub-Twirlhorn 647; — Geisalp, Kaisereck-Schweinsberge, Panorama 647; — Bütschelegg-Sohlhub, Panorama 647; — Hundsrücken, Panorama 647; — Rother Kasten-Mähre, Panorama 647; — Geiß-Spielgerten, Panorama 647; — Widdergalm-Gastlosen-Schweinsberge, Panorama 647; — Dorf Guggisberg, Panorama 647; — Räderberg-Widdersgrind, Panorama 647; — Schweinsberge - Berra, Panorama 647; — Viescherhorn-Eiger, Panorama 647; — Wallop-Kaisereck, Panorama 647; — Dt. de Bronleire-Mont Billat, Panorama 647; — Blümlisalp-Löhner, Panorama 647; — Thierberge-Galenstock, Panorama 647; — Arnisch-Kaysereckachloss, Panorama 648; — Goldorenfluh-Aermighorn, Panorama 648; — Bärhegenknubel-Laushütteneck, Panorama 648; — Hällstetegg-Frientenberghöhe, Panorama 648; — Bütschelegg-Neuenburger und Bielersee, Panorama 648; — Silberhorn-Gspaltenhorn, Panorama 648; — Mährenhorn-Gerstenhörner, Panorama 648; — Hochstollen-Titia, Panorama 648; — Wetterhörner, Panorama 648; — Dürsgrat, Bäuchlen-Hilferen, Panorama 648; — Brüggen-Bäuchlen, Panorama 648; — Sig. Rothhorn-Niesen, Panorama 648; — Gartegg-Kapf, Panorama 648; — Engel-Wetterhörner, Panorama 648; — Kirchet, Panorama 648; — Urathhörner-Hangendhorn, Panorama 648; — Heuberg-Hinter-Sustenhorn, Panorama 649; — Oldenalp, Panorama 649; — Schönbühl, Panorama 649; — Rixlihorn-Balmeregghorn, Panorama 649; — Tristen-Wellhorn, Panorama 649; — Graustock-Triften-Thierberge, Panorama 649; — Eiger, Mönch, Jungfrau, Panorama 649; — Mutterhörner-Lauteraarjoch, Panorama 649; — Weissbirg-Schwalmeren, Panorama 649; — Graggi-Triftgletscher, Panorama 649; — Rhonegletscher, Pass 649; — Seehorn - Wyhren, Panorama 649; — Metschhorn-Regenbolzhorn, Panorama 649, 650; — Kammliegg, Panorama 649; — Dent d'Oche-Solothurn, Panorama 649; — Grosshorn-Tschingeltritt, Panorama 649; — Lauterbrunnen-Wetterhorn-Gspaltenhorn, Panorama 650; — Wetterlatte-Gurnigel-Jura, Panorama 650; — Dreispitz-Gerhorn, Panorama 650; — Brienz Rothhorn-Wetterhorn, Panorama 650; — Mt. Bronndt. de Juman, Panorama 650; — Doldenhorn-Birghorn, Panorama 650; — Tschingelhorn und Breithorn, Panorama 650; — Schneehorn-Agasizhorn, Panorama 650; — Wildgerat-Jungfrau, Panorama 650; — Wintereggbirren-Eiger, Panorama 650; — Oberaarjoch, Panorama 650; — Hühnerstock - Urbachthal - Bächlistock, Panorama 650; — Ritterpass-Schönbühlhorn, Panorama 650;

— Vorder-Urbachthal, Panorama 651; — Unterer Grindelwaldgletscher, Panorama 651; — Wetterhorn-Mettenberg, Panorama 651; — Rosenhorn-Schreckhorn, Panorama 651; — Steghorn - Wildstrubel - Laufbodenhorn, Panorama 651; — Dreispitz-Geiß, Panorama 651; — Wildstrubel-Standhorn, Panorama 651; — Schwänden, Panorama 646; — Rinderalp, Panorama 647; — Guggershorn, Panorama 647; — Latterbach, Panorama 647; — Schwändelberg, Panorama 647; — Schwarzenburg, Panorama 647; — Nöschels-Rübli, Panorama 647; — Zweisimmen, Panorama 647; — Buntel, Panorama 647; — Erlenbach, Panorama 647; — Kautiger, Panorama 647; — Frieswylhubel, Panorama 647; — Utzigenbühl, Panorama 647; — Säriswyl, Panorama 646 und 647; — Schwefelbergbad, Panorama 648; — Kienthal, Panorama 648; — Hundschüpfen, Panorama 648; — Hobschwand, Panorama 648; — Myrren, Panorama 648; — Meiringen, Panorama 648; — Grindelwald - Scheidegg, Panorama 648; — Engstlenalp, Panorama 648; — Rämigummen, Panorama 648; — Naters, Panorama 648; — Hof im Grund, Panorama 648; — Steinalp, Panorama 649; — Engstlen, Panorama 649; — Rothhorn, Panorama 649; — Wengernalp, Panorama 649; — Gandegg, Panorama 649; — Sulegg, Panorama 649; — Nägeligrättli, Panorama 649; — Grimmli, Panorama 649; — Adelsboden, Panorama 649; — Thurnen, Panorama 649; — Steinberg, Panorama 649; — Tschingelgletscher, Panorama 650; — Adelsboden, Panorama 650; — Obersold, Alp, Panorama 650; — Wetterlatte, Panorama 650; — Sulegg, Panorama 650; — Rittmal, Panorama 650; — Schönbühl, Panorama 650; — Aaregletscher, Panorama 650; — Brienzgrat, Panorama 650; — Lauchhorn, Panorama 650; — Hühnerthälligrat, Panorama 650; — Rothloch, Panorama 650; — Schwarzhorn-Tellistock, Panorama 651; — Oberberg, Panorama 651; — Wetterhorn, Panorama 651; — Laubhorn, Panorama 651; — Beatenberg, St., Panorama 651; — Kienisbergli, Panorama 651; — Engstlenalp, Panorama 651; — Hundsrück-Thurnen, Panorama 652; — Napf - Hangend - Gletscherhorn, Panorama 652; — Napf-Blümlisalp, Panorama 652; — Giffelhorn, Panorama 651; — Faulhorn, Panorama 652; — Hundsrück-Nüschelten, Panorama 652; — Niederhorn, Panorama 652; — Niesen, Panorama 652; — Rothhorn (Briens), Panorama 652; — Scheibengütsch, Panorama 652; — Oberaar- und Lauteraargletscher, Panorama 653; — Helsenhorn-Weishorn, Panorama 653; — Alphubel-

Firrenhorn, Panorama 653; — Sidelhorn, Panorama 653; — Stockhornkette, Panorama 653; — Bunthel-Arnist, Panorama 653; — Schlossberg-Schreckhorn, Panorama 653; — Ochsen-Berra, Panorama 653; — Ochsen-Moleson, Panorama 653; — Wetterhorn-Eiger, Panorama 653; — Geltengletscher-Gurnigel, Panorama 653; — Alpbigen, Panorama 653; — Widdergalm, Gemsgrat und Hohmattli, Panorama 653; — Birrenhubel-Schweinsberge, Panorama 653; — Stockhorn-Röthhorn, Panorama 653; — Bettfluh-Holzerfluh, Panorama 653; — Mittagfluh-Arnisch, Panorama 653; — Wildgerst-Jungfrau, Balmhorn-Diablerets, Panorama 653; — Widderfeldgrat-Langenegg-Grat, Panorama 653; — Balzenberg, Panorama 653; — Stockenfluh, Panorama 653; — Seellibühl, Panorama 653; — Schüpfen-Grün, Panorama 653; — Walpersbergfluh, Panorama 653; — Stockhorn, Panorama 653, 654; — Arnisch, Panorama 653; — Egg, Panorama 653; — Widdergalm, Panorama 653; — Staffel, Panorama 653; — Hohmaad, Panorama 653; — Mötschelenberg, Panorama 653; — Stockhornkette, Panorama 654; — Stockhorn - Hagenfluh, Panorama 654; — Kühlauegrat, Panorama 654; — Sanetschhorn - Langel, Panorama 654; — Alpbigenfluh-Portfluh, Panorama 654; — Thuggenweiden, Panorama 654; — Gantrisch und Jura-Schwarzhorn, Panorama 654; — Nüschelten-Niesen, Panorama 654; — Walperbergfluh, Panorama 654; — Niesen-Bündhorn, Panorama 654; — Balzenberg, Panorama 654; — Wellhorn-Doldenhorn, Panorama 654; — Albrist-Hochmatt, Panorama 654; — Thurnen-Hochmaadli, Panorama 654; — Leiterweid, Panorama 654; — Jungfrau-Rohrbachstein, Panorama 654; — Wildhorn-Hunderlück, Panorama 654; — Alp Nessli, Panorama 654; — Schlossberg-Berglistock, Panorama 654; — Ober Nackli, Panorama 654; — Ruinette - Wildhorn, Panorama 654; — Wildstrubel, Panorama 654; — Säriswylkauzen-Belpberg-Ulmizberg-Gurnigel, Panorama 654; — Sanetschhorn, Panorama 655; — Mt. Bronn und Wildhorn, Panorama 655; — Säriswyl - Frieswyl, Panorama 655; — Kaisereckschloss-Körblfluh, Panorama 655; — Uetligen, Panorama 655; — Hutstock-Wetterhorn, Panorama 655; — Bern, Panorama 655; — Stockeren-Giebelegg, Panorama 655; — Ober-Mettlen, Panorama 655; — Riesetenfluh-Feuerstein, Panorama 655; — Meikirch, Panorama 655; — Gurnigel-Guggershorn, Panorama 655; — Kirehdorf, Panorama 655; — Hohgant-Jungfrau, Panorama 655; — Niesen - Pfeiffe, Panorama 655; — Dreispitz-Blümlisalp-Niesen, Panorama 655; — Gurten-Jaunberge, Panorama 656; — Chasse-

ral, Panorama 656; — Mischabelhörner, Panorama 656; — Dt. de Morcles-Dome du Gouter, Panorama 656; — Wildstrubel-Diablerets, Panorama 656; — Bevaix, Panorama 656; — Chasseral-Salentin, Panorama 656; — Hochwacht, Panorama 656; — Napf-Tannhorn, Panorama 656; — Friesenberghöhe - Alpbigenfluh, Panorama 657; — Vully, Panorama 657; — Stierenberg-Körblfluh, Panorama 657; — Brezgenweiden, Panorama 657; — Teuschliamad - Regardiflüh, Panorama 657; — Schwarzseebad, Panorama 657; — Körblfluh - Schwarzfluh, Panorama 657; — Cumbi Panorama 657; — Dt. de Ruth-Diablerets, Panorama 657; — Brenleire, Panorama 657; — La Combe-Wildstrubel, Panorama 657; — Dt. de Moine, Pass, Panorama 657; — Berra-Dt. de Brenleire, Panorama 657; — Moséon, Panorama 657; — Rothe Kasten - Follliéran, Panorama 657; — Saas-Rärdertenstock, Panorama 659; — Pragelpasshöhe, Panorama 659; — Kistengrat, Panorama 659; — Kistenstock-Seilsanft, Panorama 659; — Kistenpass, Panorama 659; — Gulderstöckli-Oberbleggi-See, Panorama 659; — Sandfirn-Claridengrat, Panorama 659; — Geisbutzi-Stock, Panorama 659; — Muthhörner-Wildgerst, Panorama 659; — Tödi, Panorama 659; — Guppenalp, obere, Panorama 659; — Lenzerhorn - Piz Terri, Panorama 659; — Flinuser Alpen, Panorama 659; — Martinsloch, Panorama 659; — Tschären - Vitzan, Panorama 660; — Versam, Panorama 660; — Savienthal, am Ausgang, Panorama 660; — Rheinwaldgletscher, Panorama 660; — Zapportalp, Panorama 660; — Tambohorn - Marschollhorn, Panorama 660; — Valsenberg, Panorama 660; — Savienstock-P. Tgietschen, Panorama 660; — Maurizen - Obersaxen, Panorama 660; — Piz Tumbif-Hochwang, Panorama 660; — Bonadutzer Alp, Panorama 660; — Lenzhorn-Fioncl, Panorama 660; — Präzer Alp, Panorama 660; — Cima di Saoseco-Cima di Vartegna, Panorama 660; — Cavaglia, Panorama 660; — Zapporthorn - Rheinwaldgletscher, Panorama 660; — Zapportgrat, Panorama 660; — Piz Plat-Marcio, Panorama 660; — Plattenhörner-Vernela - Thal - Schwarzhorn, Panorama 660; — Lavinerjoch, Panorama 660; — Pizzo della Margana-Salachina, Panorama 660; — Maloja Pass, Panorama 660; — Col di San Martino-Albigna Gletscher, Panorama 660; — Pizzo Val Camadra-Piz Ravetsch, Panorama 660; — Camadra, Panorama 660; — Schwarzhorn-Teischerhorn, Panorama 660; — Oberalpstock - Bifertenstock, Panorama 660; — Piz Medel, Panorama 660; — Mathon, Panorama 660; — Kalkberg-Suretta-Gebirge, Panorama

661; — Savienberg, Passhöhe, Panorama 661; — Piz Beverin-Piz Platta, Panorama 661; — Tamboborn, Panorama 661; — Murettopass-Piz Güz-Silser See, Panorama 661; — Piz Lunghino, Panorama 661; — Piz Griatschouls-Piz Kesch-Kühalpalthorn, Panorama 661; — Scalettapass, Panorama 661; — Wildspitz-Piz Fliana, Panorama 661; — Mittagsplatte, Panorama 661; — Piz Rosanna-Piz de las Plattas, Panorama 661; — Klein Feltau, Panorama 661; — Greitspitze Fluchthorn-Sceespitz, Panorama 661; — Fidpass, Panorama 661; — Schilt-Gotschna, Panorama 661; — Schlappinajoch, Panorama 661; — Orler-Piz Linard, Panorama 661; — Schwarzhorn, Panorama 661; — Münstenthal, Panorama 661; — Sur Som, Panorama 661; — Piz Noir, Panorama 661; — Seesvenna-Piz Madlein, Panorama 661; — Lischannagletscher, Panorama 661; — Piz Cavardiras-Gallinario- und Medelgruppe, Panorama 661; — Piz de Maler, Panorama 661; — Vinschgau-Col de Piazzi, Panorama 662; — Piz Lischanna, Panorama 662; — Geispitz-Drusenfluh, Panorama 662; — Ofnerjoch, Panorama 662; — Piz Mutter-Piz Lischanna, Panorama 662; — Piz Minschun, Panorama 662; — Ratsas Sp. - Föllia Sp., Panorama 662; — Seesvennapass, Panorama 662; — Stretta-Pass-Val Nera, Panorama 662; — Monte Saicrentada-Val Viola-Piz Fier, Panorama 662; — Piz Umbraill, Panorama 662; — Stätzerhorn, Panorama 662; — Drusenfluh-Piz Linard, Panorama 662; — Gnappstein-Thunersee, Panorama 662; — Seelbühl, Panorama 662; — Luzern-Rigi-Steinalp-Brisen, Panorama 663; — Rigi, Panorama 663 u. 664; — Bristenstock-Napf-Luzern, Panorama 663; — Chaumont, Panorama 663; — Pilatus-Tour de Mayen, Panorama 663; — Mütschenstock-Diethelmspitz, Panorama 663; — Amden, Panorama 663; — Schwyz, Panorama 664; — Mythe, grosse, Panorama 664; — Speer-Rosberg, Panorama 664; — Mythen-Frohnaipstock, Panorama 664; — Egg (Urniberg), 664; — Schönenwerd, Panorama 664; — Ponte-Brolla-Valle Cento Valli, Panorama 664; — Bosco Furgge-Val Formazza, Panorama 664; — S. Jorio-Pass-Val Marobbio und Walliser Alpen, Panorama 665; — Monte Gambo-rogn-Mischabel-Monte Leone, Panorama 665; — Carena, Panorama 665; — Gotthardgruppe, Panorama 665; — Madrano, Panorama 665; — Piz Bernatsch-Rheinwaldhorn, Panorama 665; — Orsalla-Ghiacc. di Valeggia, Panorama 665; — Bocchetta da Pertusa, Panorama 665; — Col di Parile-Val Canaria e Bedretto, Panorama 665; — Piz Campo Teneca, Panorama 665; — Gotthardgruppe-il Galli-

nario, Panorama 665; — Monte Generoso-Luganerse, Panorama 665; — P. Torrone-Mte. della Disgrazia, Panorama 665; — P. Porcellizzo-P. Torrone, Panorama 665; — Generoso, Panorama 665 und 666; — Finsterarhorn-Rothhorn, Panorama 665; — Bietschorn-Fussbörner, Panorama 665; — Jungfrau-Steinberg, Panorama 665; — Berglistock-Basodino, Panorama 666; — Aletschhorn-Viescherhörner, Panorama 666; — Seewen, Panorama 666; — Seewen-See, Trogenstock-Wetterhorn, Panorama 666; — Schlossberg und Spannörter, Panorama 666; — Gersternalp, Panorama 666; — Spannort-Grauhorn, Panorama 666; — Engelberg, Panorama 666; — Graustock-Nünalpstock, Panorama 666; — Rigidalstock, Panorama 666; — Realp und Gspenderberg-Schöllenenhorn, Panorama 666; — Muthorn und Aelpestlistock, Panorama 666; — Rother Stock, Panorama 666; — Pazzolastock-Guspio, Panorama 666; — Bätzberg, Panorama 666; — Pfaffen-Windgelle, Panorama 667; — Wasen, Panorama 667; — Windgelle und Aelpllistock, Panorama 667; — Käsern Aelpli, Panorama 667; — Bristenstock-Göschenenalp-firn, Panorama 667; — Esch, Alp, -Balmwand, Panorama 667; — Seewilberg-Schächenthaler-Windgellistock, Panorama 667; — Wandelengrat-Brisen, Panorama 667; — Gitschenen Joch, Panorama 667; — Bristenstock-Düssistock, Panorama 667; — Rinderbühl, Panorama 667; — Grand Combin-Mönch, Panorama 668; — Galenstock, Panorama 668; — Oberalpstock-P. del Laiblauf, Panorama 668; — Kreuzlipass, Panorama 668; — Vierwaldstättersee und Mythen, Panorama 668; — Seelisberg, Panorama 668; — Mittagfluh-Montagne d. Sazième, Panorama 668; — Torretta, Panorama 668 u. 669; — Becca du Tzuchy-Pte. du Mont, Panorama 668; — Plaine des Isles, Panorama 668; — Diablerets, Panorama 668; — Rochers du Culand-Dent du Midi, Panorama 668; — Arpille, Panorama 668; — Fletschhörner-Pic de Cogne, Panorama 668; — Rocher de Culand, Panorama 668; — Mont Cubly-Dent du Midi-Genfersee, Panorama 668; — Grand Mueveran-Val d'Illeiz, Panorama 668; — Pte. du Chamossayre, Panorama 668; — Arpille-Thurnen, Panorama 669; — Combe, la, Panorama 669; — Ivrogne, Panorama 669; — Mueveran, grand-signal, Panorama 669; — Dent du Morcles-Becca des Roxes, Panorama 669; — Mt. Geté-Rochers de Mauva, Panorama 669; — Seri-Alp, Panorama 669; — Mt. Pleureur-Petit Combin, Panorama 669; — Leuvran, Panorama 669; — St. Leonhard, Panorama 669; — Domles Dent, Panorama 669; — Gemni-pass-

höhe, Panorama 669; — Torrent-Thal-Gemmisspass, Panorama 669; — Daubenhorn - Tellhorn, Panorama 669; — Riffelhorn-Matterhorn, Panorama 669; — Zermatt, Panorama 669; — Täschhörner-Weissgrat, Panorama 669; — Guglen, Panorama 669; — Mattwaldhorn-Allmagellhorn, Panorama 669; — Plattje, Panorama 669; — Mittelgrat-Nadelgrat, Panorama 670; — Mittaghorn, Panorama 670; — Mte. Rosa-Bietschhorn, Panorama 670; — Minnoye-Furgge, Panorama 670; — Rimpfischhorn und Mischabel, Panorama 670; — Allmagell-Alp, Panorama 670; — Grächen-grat-Bruneckhorn, Panorama 670; — Emderalp, Panorama 670; — Rinderhorn, Dent Blanche und Plattenhörner, Panorama 670; — Felsenhorn, Panorama 670; — Breithorn-Alteis, Panorama 670; — Lötschenlücke, Panorama 670; — Vieschertal und Gletscher, Panorama 670; — Anflub, Panorama 670; — Wildhorn-Rorbachstein, Panorama 670; — Lens, Panorama 670; — Tschingelhorn-Bietschhorn, Panorama 670; — Lütischthalgrat, Panorama 670; — Cherbading-Mattwaldhorn, Panorama 670; — Kleenhorn, Panorama 670; — Furggebaumhorn und Breithorn, Panorama 670; — Rittistafel, Panorama 670; — Nadelhorn-Portien-grat, Panorama 670; — Mattmark, Panorama 670 und 673; — Pizzo Bianco-Mischabel, Panorama 670; — Matterhorn Hohbalm, Panorama 670; — Zmutt, Panorama 670; — Mischabel-Riffelhorn, Panorama 670; — Gabelhorn-Mischabel, Panorama 670; — Guglen-Zermatt, Panorama 670; — Zwillingen-Grand Cornier, Panorama 670; — Monte Rosa Kamm, Aiguille de la Za-Matterhorn, Panorama 670; — Col d'Ifereus, Panorama 670; — Matterhorn und Dent de Roux, Panorama 671; — Stockhorn (Zermatt), Panorama 671; — Ptes. Rouges-Pigne d'Arolla, Panorama 671; — Arolla, Alp, Panorama 671; — Mayens de Riddes-la Fava, Panorama 671; — Alphubel und Mischabelhörner, Panorama 671; — Foc, Panorama 671; — Rinderhorn, Panorama 671; — Viaper-Terminen, Panorama 671; — Pte. du Graffioneire-Becca de Séry, Panorama 671; — Corbassière, Panorama 671; — Otemana de Bagnes-Mt. Avril, Panorama 671; — Grand Chermontane, Panorama 671; — Mt. Praboz-Orslvas, Panorama 671; — Tourbillon (Sitlen), Panorama 671; — Pte. de Voasson-Loëlette, Panorama 671; — Liapez, Panorama 671; — Mt. Collon, Panorama 671; — Arollagletscher, Panorama 671; — Rochers du Crêt-Aig. de la Za, Panorama 671; — Glacier d'Ayace, Panorama 671; — Châteldard-Val de Pignes, Panorama 671; — Grand Chavallard-Mont Blanc, Panorama 671; — Fully, Panorama

671; — Sex de Gagnerie-Tour de la Saillière, Panorama 671; — Col de Susanfe, Panorama 671; — Brunneeggshorn-Rympfischhorn, Panorama 671; — Gornergrat, Panorama 671; — Pic de Cogne-Les de Fortzosa, Panorama 671; — Pte. de Drohnaz, Panorama 671; — Mt. Gelé, Panorama 671; — Becca des Rosses, Grand Combin, Mt. Blanc-Buet, Panorama 671; — Becca de Séry-Pt. Combin-Pte. des Capucins, Panorama 672; — Plan Séry, Alp, Panorama 672; — Aveulons-Pt. Combin-Mont Rognat, Panorama 672; — Forcle de Séry, Panorama 672; — Gibieritzen, Panorama 672; — Cherbading-Ebene Matt, Panorama 672; — Galmihörner-Steintalhorn, Panorama 672; — Rhonegletscher, Panorama 672; — P. Basodino-Weisshorn, Panorama 672; — Galenstock, Panorama 672; — Mischabel-Matterhorn, Panorama 672; — Geumihöhe, Panorama 672; — Mt. Catogne-Grd. Combin, Panorama 672; — Bovine, Signal, Panorama 672; — Mt. Buet-Dent du Midl, Panorama 672; — Mt. de la Balme-Col de Sonadon, Panorama 672; — Mt. Avril, Panorama 672; — Dent de Morcles-Barne blanche, Panorama 672; — Pierre à Vive, Panorama 672; — Aiguilles rouges-Mont Blanc de Seillon, Panorama 672; — Col du Grd. Désert, Panorama 672; — Diablons-Garde de Bordon, Panorama 672; — Lona, Pas de, Panorama 672; — Sasseneire-Mt. Ruan, Panorama 672; — Weisshorn und Schallhorn, Panorama 672; — Arpietta, Alp, Panorama 672; — Aiguille du Glacier-Mt. Cervin, Panorama 672; — Breithorn (Zermatt), Panorama 672; — Grd. Paradies-Bec de Guilla, Panorama 672; — Col St. Théodule, Panorama 672; — Faderhorn-Mittaghorn, Panorama 673; — Weisshorn-Fusshörner, Panorama 673; — Sparren oder Bellhorn, Panorama 673; — Plan Zinal, Panorama 673; — Weisshorn-Griesighorn, Panorama 673; — Alphubel-Schwarzhorn, Panorama 673; — Aeggischhorn, Panorama 673; — Grd. Combin-Mt. Rosa, Panorama 674; — Col de Géant, Panorama 674; — Mt. Blanc, Panorama 674; — Becca de Grange und P. de Plagne, Panorama 674; — Col d'Ubine, Panorama 674; — Chapieu-Col de Bonhomme und Aig. du Glacier, Panorama 674; — Aiguille de Varens-Col de Bonhomme, Panorama 674; — Col Joli, Panorama 674; — Rawyl-Pointes rouges, Panorama 674; — Bierre à Bérard, Panorama 674; — Flumet, Panorama 674; — Aig. Rouges - Aig. de Miage, Panorama 674; — Pte. des grandes Rousses, Mt. Blanc, Mte. Rosa, Val de Romanche, Panorama 674; — Falleren, Alp, Panorama 674; — S. Maria del Monte-Lago di Varese, Panorama 674; — Cima di Gobetta-Val Dentro,

- Panorama 675; — Wormser Bad, Panorama 675; — Pte. de Rosa blanche - Montagnes d'Eau rouges, Panorama 675; — Col de la Neuve, Panorama 675; — Superga, Panorama 675; — Pic de Cogne-Glacier du Val Grisanche, Panorama 675; Col de Crestasetz-Griviola, Panorama 675; — Quart, Panorama 675; — Breuil-Matterhorn und Dent de Roug, Panorama 675; — M. Sasso - Morvedretto di Fellaria, Panorama 675; — Passo Rovano, Panorama 675; — Venedig (vom Glockenthurm), Panorama 675; — Mt. Aviolo, Panorama 675; — Aprica-Pass, Panorama 675; — Cima de Plator - Cima de Piazzi, Panorama 675; — Foscagno - Pass, Panorama 675; — Cima di Gobetta - P. S. Colombano, Panorama 675; — Cima de Piazzi, Panorama 675; — S. Carlo-Mte. Scale, Panorama 375; — Corno di Dosde, Panorama 676; — Felckgletscher - Lyskamm - Mte. delle Leccie, Panorama 676; — Corndöel Gamoscio, 676; — Mondelli-Alpen-P. del Corno de Scarpignano, Panorama 676; — Col di Baranca, Panorama 676; — Orler-Bernina-Muttler, Panorama 676; — Similaun, Panorama 676; — Zebur-Bernina - Walullspitze, Panorama 676; — Bormio, Panorama 676; — Langgrubjoch, Panorama 676; — Pfändlerspitz - Scesaplana-Trostberg, Panorama 676; — Madleinjöchl, Panorama 676; — Muttler-Karispitz, Panorama 676; — Vernungspitze, Panorama 676; — Pfatt-Thal-Bürkelkopf-Muttler, Panorama 676; — Jamthalerferner - Ganshorn, Panorama 676; — Schnapfenalpe, Panorama 676; — G. Litzner-Stritt K., Panorama 676; — Zeinerjoch, Panorama 676; — Heimspitze-Scesaplana, Panorama 676; — Bartholomäeberg, Panorama 676; — Hochmörderer-Spitz-Buin-Falgrarisspitz, Panorama 676; — Pillerhöhe, Panorama 676; — Skizzenbuch 577, 578, 579, 580, 604, 614, 622, 623, 624, 625, 626, 638, 639, 641, 643, 646, 651, 655, 659, 662, 663, 662, 672; — Panoramen-Mappe I 646, 647, 649, 650, 651, 654, 655, 656, 657; — Panoramen-Mappe II 647, 648, 649, 650, 651, 662, 663, 664, 666, 667, 662, 669; — Panoramen-Mappe III 587, 637, 639, 641, 646, 648, 649, 651, 657, 659, 660, 663, 664, 666, 667, 668, 669, 674; — Panoramen-Mappe IV 641, 649, 650, 653, 654, 660, 664, 667, 669, 670, 671, 673, 675; — Panoramen-Mappe V 580, 659, 660, 665, 668, 670, 671, 672, 674, 675; — Panoramen-Mappe VI 580, 660, 661, 662, 665, 665, 668, 672, 673, 674, 675, 676; — Panoramen-Mappe VII 651, 654, 661, 662, 663, 668, 672, 673, 674, 675, 676.
- Studer, S. G., Neuenstadt, Büren, Murten und Fraubrunnen 576; — Fallenboden 603; — Fallenboden-fuh; — Rigi-Kulm und Zugersee 603; Triftgletscher 604; — Engstlensee-Tiids, Panorama 654; — Weilhorn, Steckhorn, Panorama 651; — Alp Jseiten, Panorama 651; — Wildstrubel-Spizhorn, Panorama 651; — Laucherhorn-Schwalmeren, Panorama 651; — Roethehorn, Panorama 651; — Regenbolzenhorn, Panorama 651; — Buchholterberg, Panorama 655; — Hohgant-Ofengütsch, Panorama 655; — Egg (Thierachern), Panorama 655; — Ofengütsch-Triesthorn, Panorama 655; — Kirchdorf, Panorama 655; — Säriswyl-Frieswyl, Panorama 655; — Säriswyl-Kautzen, Panorama 655; — Tidis-Hinter-Sustenhörner, Panorama 655; — Pilatus-Tannhorn, Panorama 655; — Gurten, Panorama 656; — Napf, Panorama 656; — Hengst-Neffiboden, Panorama 656; — Ober-Rafrüti, Panorama 656; — Brienz-Rothhorn-Gurten, Panorama 656; — Berra, Panorama 656; — Ochsen-Romont, Panorama 656; — Guggershorn und Schwändelberg, Panorama 656; — Nönschelsfuh, Panorama 656; — Riggisalp, Panorama 656; — Ochsen-Berra, Panorama 656; — Kaiseregg, Panorama 656.
- Studerhorn, Panorama 650.  
Stundenzeiger, Schweizerischer 564.  
Stupnoki, canton de Genève 571.  
Stutz, U., Lägern 606.
- Suden, Charmey 581  
Supy, Plan 621.  
Suisse, Carte 553, 558, 559, 650, 561; — Suisse centrale, relief 645; — Nouvelle carte 564; — Atlas des enfants 567; — Hauteurs 568; — Description 559; — Physique et politique 568; — Occidentale, carte 659, vue Panorama 658.
- Suisse occidentale, chemin de fes 609.  
Suldthal 578.  
Suldthal mit Dreispitz, First und Wetterlatte 625.  
Sulegg, Panorama 649, 650.  
Sulger, H., Mt. Avril 672.  
Superga, Panorama 675.  
Sur-Nierlet, forêt, 617.  
Sur Som, Panorama 661.  
Surennek, Panorama 667.  
Surpierre, nouveaux moulins 577.  
Surpierre 580.  
— château, plan 629.  
Surpierre, Coumin, plans 628.  
Sursee-Zug und Aeigeri, Sarnen-Flüelen, Zuger - Sempacher - Vierwaldstättersee 602.  
Sus le Pissiaux, Plan 620.  
Sus les Nezian, Plan 630.  
Sus Roget und Sus le Pisseaux, Plan 620.  
Susanfo, Col, Panorama 671.  
Susanna, Val., 579.  
Sustenpass, Panorama 667.
- Switzerland, carte anglais de la Suisse 561.  
Sylvestre, St., Pont de, 587.

## T.

- Tablat, Plan 632.  
 Tabula peutingiana 559.  
 Täschhörner-Weissgrat, Panorama 669.  
 Tambohorn, Panorama 661.  
 Tambohorn-Marscholborn, Panorama 660.  
 Tardieu, Pierre, Carte routière 654.  
 Tavel, B., Coussiberlex, Plan 622.  
 Tauredunum 554.  
 Telegraphen-Direction Bern, Karte des schweizerischen Telegraphennetzes 562.  
 Territorial-Eintheilung, Schweizerische, 560.  
 Teserin, Joh. Casp., Rheinstrom und Zuflüsse 600.  
 Tesserote-Lugano-Pontetresa, tram à trazione elettrica 610.  
 Tessin, topographisch-statistische Darstellung 574; — Wahlkreiskarte 574; — Carta geografica 574; — Karten 574; — Pläne 638; — Panoramen 664—66.  
 Tessin, Ursprung, Plan 639.  
 Tessiner Basisnetz 557.  
 Teuffenboden, Auf Lüften-Käseren und Auf der Egg bei Trubschachen 624.  
 Teuschliismaad - Regardifuh, Panorama 657.  
 Thédoule, St., Col. Panorama 672.  
 Thibaut, forêt 617.  
 Thiele, Correction 601.  
 Thierberge-Galenstock, Panorama 647.  
 Thival, Louis, 618.  
 Thomann, Casp. Sax, 581.  
 Thürler 630.  
 Thürli-Pass 641.  
 Thun, Central-Militärschule 618.  
 Thunersee 601; — Dampfschiffahrt 603.  
 Thurgau 574.  
 Thurlauf 600.  
 Thurnen, Panorama 649.  
 Thurnen-Hohmaadli, Panorama 654.  
 Tissot, Eisenbahnkarte der Schweiz 562.  
 Tigurum 642.  
 Titlis, Panorama 661, 666.  
 Titlis-Hinter-Sustenhörner, Panorama 655.  
 Tödi 587; — Panorama 659; — Tödi-Rusein 581.  
 Toggenburg-Linthgebiet, Konzessions-gesuch für eine Bahn 611.  
 Tollin, Panorama de Genève 658; — Panorama de la Suisse 658.  
 Topographia Helvet. Rhaetiae et Valesiae 568.  
 Tornetta, Panorama 668, 669.  
 Torrent, Val de, 579.  
 Torrent-Thal-Gemmißpass, Panorama 669.  
 Touristenkarte, Kleine, der Schweiz 574.  
 Tournalin, grand, Panorama 675.  
 Tramelan-Breuleux-Noirmont, chemin de fer 610.  
 Tramway 609, 610, 611.  
 Travers, Brand 581; — Val 553, 584.  
 Traytorrens, de, ligne de séparation entre Yverdon und Grançon 588.  
 Trey-Fittigny, séparation 594.  
 Trey-Middes und Chatonnaye, séparation 594.

- Triangulation 557.  
 Tribolet, Ch. G., de, Neuchâtel 553.  
 Triftgebiet, Panorama 650.  
 Triftgletscher 604, 641.  
 Tristen-Wellhorn, Panorama 649.  
 Trithorn, Panorama 650.  
 Trubschachen, Thalgrund 625.  
 Truppenzusammenzug 619.  
 Tschären-Vitzan, Panorama 660.  
 Tschingelgletscher, Panorama 650.  
 Tschingelhorn, Panorama 650.  
 Tschingelhorn-Bietschhorn, Panorama 670.  
 Tschudi, Jvan, Tourist in der Schweiz 564; — Kleine Touristenkarte der Schweiz 564; — Kleine Touristenkarte 564.  
 Tschuggenweiden, Panorama 654.  
 Tugium 642.  
 Turloz-Pass 641.  
 Turtmannthal 579.  
 Twirien 587.

## U.

- Uebersichtskarte der schweiz. Eisenbahnen 562.  
 Uetliberg 587; — Uetliberg- und Sihlthalbahn 587.  
 Uetligen, Panorama 655.  
 Uetligen-Teuschliismaad-Körblifuh, Panorama 646.  
 Uestisthal 579, 622.  
 Unteraargletscher 580, 604.  
 Unterseen und Interlaken-Thal 622.  
 Unterwalden, Reconnaissance du canton 574; — Karten 574, 587; — Reliefkarte 615; — haut et bas 618; — plans 637, 639; — Panorama 666.  
 Unterwaldner- und Berneralpen Panorama 555.  
 Urathshörner-Hangendhorn, Panorama 648.  
 Urbachthal 578.  
 Urbachthal bis Renfengletscher 624.  
 Uri, Triangulation 557; — canton 637; — Pläne 639.  
 Urnerland, Medicinisch-topographische Bemerkungen 553.  
 Urtschweiz, Karte 568.  
 Urserenthal 578, 639.  
 Usteri, Paul, Kanton Zürich, Relief 644.  
 Utzigenbühl, Panorama 647.

## V.

- Valais, plan 641—642; — reliefs 645.  
 Valentin, Fr., Reuss 600.  
 Valesiae Sedunum 641.  
 Vallangin 585.  
 Vallée inférieure du Rhône 554.  
 Vallière, mines de Bex 605.  
 Vallon-Grandcour, séparation 597.  
 Vallot, J., Mont Blanc, Panorama 674.  
 Valsberg, Panorama 660.  
 Vanil noir 587.  
 Vaubruz, forêt 617.  
 Vaud, canton, carte 568, 578.  
 Vaulruz 629.  
 Vaussinaz, plan 628.  
 Veaux, paquier de, plan 631.  
 Vechigen und Umgebung 578.

- Venedig, Panorama 675.  
 Verga, Antonio, D. D. S. Nova carta della Savola etc. 568.  
 Vermessungen, Trigonometrische 568.  
 Vernayaz-Quenroz, Drahtseilbahnproject 610.  
 Vernex, plan 631.  
 Vernungspitze, Panorama 676.  
 Versam und Umgebung 660.  
 Versoix, plan 636.  
 Vetter, F., Dündenbach 626.  
 Vettterswyl, plan 629.  
 Vevey-Bulle-Thoune, projet d'un chemin de fer 611.  
 Vevey-Thun, Projectirte Schmalspurbahn 611.  
 Veveyse 582.  
 Vige-Zermatt, chemin de fer 608.  
 Vierwaldstättersee 582, 584, 602, 608; — Relief 644.  
 Vierwaldstättersee und Mythen, Panorama 668.  
 Viescherhorn-Eiger, Panorama 647.  
 Viescherthal und Gletscher 670.  
 Vifers, klein, und Laupen 578.  
 Vignoble, villages du, -Neuchâtel, chemin de fer 611.  
 Villard 575, 588.  
 Villard le Comte, Forel et Cremin-Prévondavaux, avec Cheiry, Sensuy et Praz Ratoud, délimitation 593.  
 Villarepos 585, 630, 640.  
 Villars les Moines-Cressier, délimitation 583.  
 Villarsel le Gibloux 586.  
 Villarvolard, Villarbeney-préfectures de Corbières et Gruyères, séparation 578.  
 Villarzel, Sedailles et Chatonnaye, séparation 594.  
 Villmergen 618.  
 Vindelicia 575.  
 Vindonissa, Plan 643.  
 Vinschgau-Cöl de Piazz, Panorama 662.  
 Violapass, Panorama 676.  
 Viret et Demierre, château d'Estavayer 631.  
 Visper-Terminen, Panorama 671.  
 Vissaula, Joh. Dav., Galm - Wald 616.  
 Vissaula, J. S., Schloss Löwenberg 621.  
 Voies romaines 614.  
 Volksatlas 567.  
 Vollandes, gare 608.  
 Vonderweid, Rougeaigue et Marest de la Mousse avec les Praz Marest du Jordil 628; — jonction de Vuissens, Prévondavaux, Combremont et Denezy 630.  
 Vonderweid, F. P., Galmwald, geometrischer Plan 616; — bois du Jorat 620; — Chandossel, Plan 639; — St-Martin, Plan 640.  
 Vonnaise, la, les moulins 577.  
 Voralpthal 639.  
 Vorder- und Hinter - Arni, Rafrüti, Brandöschgraben und Enzi 623.  
 Vorder-Urbachthal, Panorama 651.  
 Vuadens, forêts 617.  
 Vuillanjoz, plan 629.  
 Vuillienjaux - Vuillens, ligne de séparation 600.  
 Vuippens 629.  
 Vuissens, délimitation 590.
- Vuissens-Denezy, ligne limite 596.  
 Vuissens, Prévondavaux et Combremont, Denezy, jonction 630.  
 Vulliens 588.  
 Vully, Panorama 657.  
 Vulpera, Panorama 662.

## W.

- Waadt, Beschreibung topogr.-statist. 574; Karten 574; — Dictionnaire géographique, historique et statistique 574; — Pläne 639—640; — Panoramen 668, 669.  
 Wädensweil, Engel, Panorama 674.  
 Wagner, E., lac des 4 cantons 603; — St. Gotthard 609.  
 Wagner, L., Thunersee 601; — Vierwaldstättersee 608.  
 Wagner, S., Thäler Interlaken, Lauterbrunnen, Grindelwald und Oberhaas 577; — Bern-Thun, Strassen 614.  
 Wald, Panorama 675.  
 Waldnacht (Surenen), Panorama 667.  
 Waldschütz, F., Kantone St. Gallen, Appenzell und Glarus 568.  
 Walker, J., Schwarzenbach 626.  
 Wall-Alp 623.  
 Wallis 569, 575; — Panoramen 669—673.  
 Walliathüler, südl. 579.  
 Wallis-Savoyen, Grenze 557.  
 Wallop-Kaisereck, Panorama 647.  
 Walpersbergfluh, Panorama 653, 654.  
 Walsler, G., und Scutter, M., Valle Rhenana 588.  
 Walsertal, kleines 584.  
 Walthard, Rod., Berne 626.  
 Wandlengrat-Brisen, Panorama 667.  
 Wartmann, Herm., Kloster St. Gallen 581; — Hof Kriesseim 582; — Hof Widnau-Haslach 583.  
 Wartburg, Panorama 646.  
 Wasen, Panorama 667.  
 Waser, J. H., Grösee der Eidgenossenschaft 553.  
 Wasserbaukarten 601.  
 Weber, F. 614.  
 Weber, J., Vierwaldstätter- und Zugersee, Relief 644; — Kerenzenberg, Panorama 674.  
 Weck, de, Rod., Châtel St-Denis-Vuadens, chemin neuf 613; — bois des Bannerets 617.  
 Weiss, H., Schweiz, Karte 560; — Carte itinéraire 563.  
 Weiss, J. H., blaues Gletscherhorn, Panorama 652.  
 Weissbad 622.  
 Weissbürg-Schwalmeren, Panorama 649.  
 Weissenstein, projet d'un chemin de fer 613.  
 Weisshorn-Fussbömer 673.  
 Weisshorn-Griesgöhrn 673.  
 Weisshorn und Schallhorn 672.  
 Weisstannenthal 579.  
 Wellhorn-Doldenhorn, Panorama 654.  
 Wellhorn-Stockhorn, Panorama 651.  
 Wengen-Schwendi, elektrische Bahn, Project 612.  
 Wengern-Alp, Panorama 649.  
 Weningen, Nd.-Endingen-Döttingen-Surbthalbahn, Project 610.

- Werdenberg, Plan 632.  
 Wetli, topographische Aufnahme von Luzern, Chiasso und Giubiasco-Pino 607.  
 Wetterhörner, Panorama 648, 651.  
 Wetterhorn-Eiger, Panorama 653.  
 Wetterhorn-Mettenberg, Panorama 651.  
 Wetterlatte, Panorama 650.  
 Wetterlatte-Gurnigel-Jura, Panorama 650.  
 Wicky, Jacques, Tavel, B., Coussiberlex, Plan 622.  
 Widderfeldgrat-Langeneggrat, Panorama 653.  
 Widdergalm, Panorama 653.  
 Widdergalm-Gastlosen-Schweinsberge, Panorama 647.  
 Widdergalm, Gemsglat und Hohmattli, Panorama 653.  
 Widder, v. 620.  
 Widnau-Haslach, Hofe, 583.  
 Wien, kaiserlich und königliches Kriegsarchiv 560, 561, 562, 563, 564, 585, 586, 639.  
 Wifispurgergöw 575.  
 Wild, Joh., Unteraargletscher 580.  
 Wild- und Geissberg, Panorama 666.  
 Wildgerst-Jungfrau, Panorama 650, 663.  
 Wildgerst-Nünenen, Panorama 647.  
 Wildhorn-Hundersrück, Panorama 654.  
 Wildhorn-Rohrbachstein, Panorama 670.  
 Wildhornhütte, Panorama 654.  
 Wildspitz-Piz Fliana, Panorama 661.  
 Wildstrubel, Panorama 654.  
 Wildstrubel-Diablerets, Panorama 656.  
 Wildstrubel-Spitzhorn, Panorama 651.  
 Wildstrubel-Standhorn, Panorama 651.  
 Willomet, P., Avenches, Grandcour, Payerne, Lucens, Yverdon, Cerlier, Romont, Montagny, Surpierre, St-Albin, Cheyre, Estavayer, Morat 580; — marets de Morat et d'Anne 620.  
 Willonet, P., et Sevin, P., marets de Morat et Annet 631.  
 Windgelle 578.  
 Windgelle und Aelplstock, Panorama 667.  
 Winistörfer, P. U. St. Ursemünster, Solothurn 638.  
 Winkelmann, Eduard, Reise- und Postkarte 564.  
 Winteregghirren-Eiger, Panorama 650.  
 Winterthur, topographische Anstalt, Basel 585; — Etablissement topographique 609.  
 Wit, de F., Circulus Suevicus 559; — Piemont, Savoyen, Wallis 569; — Zürich, Plan 642.  
 Woche, M., Thun, Panorama 656.  
 Woerl, Freiburg 578, 627.  
 Wörl's Reisehandbücher, Freiburg 582; — Chur, Dissentis, Appenzell, Nanders, Bernina 587.  
 Wolf, R., Vermessungen in der Schweiz 553, 554; — Polhöhe von Zürich 556; — Längenvergleichen Rigi-Zürich-Neuenburg 556; — Lothablenkung 556; — Gradmessung 556; — Bericht der geodätischen Kommission 556; — Länge von Zürich 556.  
 Wolfer, A., Polhöhe von Zürich 556; — Azimut von Rigi 556.  
 Wormser-Bad, Panorama 675.  
 Wullemin, A., Suisse 559.  
 Wurster, J., & Cie., Mineralquellen der Schweiz 561; — Cantons de Genève, Vaud, Neuchâtel, Fribourg 568.  
 Wurster, Randegger & Cie., cabanes et refuges du club alpin suisse 615.  
 Wyss 652.  
 Wyss, J. R., Bern 570, 577, 601, 614, 622.  
 Wyttenbach, Schafloch 626.

## X.

Xavier, Franç., église de Tours etc. 640.

## Y.

Yverdon 590.  
 Yverdon et Grandson, ligne de séparation entre 588, 635.  
 Yvorne, Panorama 669.

## Z.

Zapportgrat, Panorama 660.  
 Zapporthorn-Rheinwaldgletscher, Panorama 660.  
 Zebur-Bernina-Waluells Spitze 676.  
 Zeinerjoch, Panorama 676.  
 Zeller-Horner, Furkeliberg-Grauhorn, Panorama 660; — Schlossberggletscher, Panorama 668.  
 Zermatt und Umgebung 641; — Panorama 669.  
 Zermatter-Hochgebirgs-Bahnen 609.  
 Ziegler, J.-M., St. Gallisches Oberland 580; — Hypsométrie de la Suisse 561; — Atlas 567.  
 Ziegler'sche Kartensammlung 555, 569, 586.  
 Zinggengraben, Balmegg und Huttengraben 624.  
 Zmutt, Panorama 670.  
 Zollbrück 624.  
 Zoug, lac 603; — canton 637.  
 Zürich, Stadtbibliothek 553, 554, 559, 570, 574, 587, 601, 607, 638, 644, 656, 658, 664; — Kartenverein 554, 561, 575; — Polhöhe 556; — Länge von Zürich 556; — Neuvermessungen 558; — Geographische Darstellung des Kantons 574; — Beschreibung topogr.-mathematische 574; — Wandkarte 574; — Geologie 574; — Historischer Atlas 574; — Strassenbezirke 575; politische und topographische Karten 574, 579, 584; — geologische Karten 574; — historische und archäologische Karten 574; — Kanton 587; — antiquarische Gesellschaft 643; — naturforschende Gesellschaft 644; — Pläne 642; — Reliefs 644-645; — Panoramen 673-674.  
 Zürichsee, Höhenänderungen 568; — Karte 608.  
 Zürichsee-Zugersee, geologische Karte 606.



Venedig, Panorama 675.  
 Verga, Antonio, D. D. S. Nova carta della Savoia etc. 568.  
 Vermessungen, Trigonometrische 563.  
 Vernayaz-Quenroz, Drahtseilbahnproject 610.  
 Vernex, plan 631.  
 Vernungspitze, Panorama 676.  
 Versam und Umgebung 660.  
 Versoix, plan 636.  
 Vetter, F., Dündenbach 626.  
 Vetteswyl, plan 629.  
 Vevey-Bulle-Thoune, projet d'un chemin de fer 611.  
 Vevey-Thun, Projectirte Schmalspurbahn 611.  
 Veveyse 682.  
 Viège-Zermatt, chemin de fer 608.  
 Vierwaldstättersee 582, 584, 602, 608; — Relief 644.  
 Vierwaldstättersee und Mythen, Panorama 668.  
 Viescherhorn-Eiger, Panorama 647.  
 Viescherthal und Gletscher 670.  
 Vifers, klein, und Laupen 578.  
 Vignoble, villages du, Neuchâtel, chemin de fer 611.  
 Villard 575, 588.  
 Villard le Comte, Forel et Cremin-Prévondavaux, avec Cheiry, Sensuy et Praz Ratoud, délimitation 593.  
 Villarepos 585, 630, 640.  
 Villars les Moines-Cressier, délimitation 593.  
 Villarsel le Gibloux 586.  
 Villarvolard, Villarbency-préfectures de Corbières et Gruyères, séparation 598.  
 Villarzel, Sedeilles et Chatonnaye, séparation 594.  
 Villmergen 618.  
 Vindelicia 575.  
 Vindonissa, Plan 643.  
 Vinschgau-Col de Piazzi, Panorama 662.  
 Violapass, Panorama 676.  
 Viret et Demierre, château d'Estavayer 631.  
 Visper-Terminen, Panorama 671.  
 Vissaula, Joh. Dav., Galm-Wald 616.  
 Vissaula, J. S., Schloss Löwenberg 621.  
 Voies romaines 614.  
 Volksatlas 567.  
 Vollandes, gare 606.  
 Vonderweid, Rougeaigue und Marest de la Mousse avec les Praz Marest du Jordil 628; — jonction de Vuissens, Prévondavaux, Combremont et Denezy 630.  
 Vonderweid, F. P., Galmerwald, geometrischer Plan 616; — bois du Jorat 620; — Chandossel, Plan 639; — St-Martin, Plan 640.  
 Vonnaise, la, les moulins 577.  
 Voralpthal 639.  
 Vorder- und Hinter-Arni, Rafrütti, Brandöschgraben und Enzi 623.  
 Vorder-Urbachthal, Panorama 651.  
 Vuadens, forêts 617.  
 Vuillanjoz, plan 629.  
 Vuillienjaux - Vuillens, ligne de séparation 600.  
 Vuippens 629.  
 Vuissens, délimitation 590.

Vuissens-Denezy, ligne limite 598.  
 Vuissens, Prévondavaux et Combremont, Denezy, jonction 630.  
 Vulliens 588.  
 Vully, Panorama 657.  
 Vulpera, Panorama 662.

## W.

Waadt, Beschreibung topogr.-statist. 574; Karten 574; — Dictionnaire géographique, historique et statistique 574; — Pläne 639—640; — Panoramen 668, 669.  
 Wädenswell, Engel, Panorama 674.  
 Wagner, E., lac des 4 cantons 603; — St. Gotthard 609.  
 Wagner, L., Thunersee 601; — Vierwaldstättersee 603.  
 Wagner, S., Thäler Interlaken, Lauterbrunnen, Grindelwald und Oberhasli 577; — Bern-Thun, Strassen 614.  
 Wald, Panorama 675.  
 Waldnacht (Surenen), Panorama 667.  
 Waldschütz, F., Kantone St. Gallen, Appenzell und Glarus 568.  
 Walker, J., Schwarzenbach 626.  
 Wall-Alp 623.  
 Wallis 569, 575; — Panoramen 669—673.  
 Wallisthüler, südl. 579.  
 Wallis-Savoyen, Grenze 557.  
 Wallop-Kaisereck, Panorama 647.  
 Walpersbergfluh, Panorama 653, 654.  
 Waiser, G., und Seutter, M., Valle Rhodana 588.  
 Walsertal, kleines 584.  
 Walther, Rod., Berne 626.  
 Wandelengrat-Brisen, Panorama 667.  
 Wartmann, Herm., Kloster St. Gallen 581; — Hof Kriessein 582; — Hof Widnau-Hiasch 583.  
 Wartburg, Panorama 646.  
 Wasen, Panorama 667.  
 Waser, J. H., Grösse der Eidgenossenschaft 553.  
 Wasserbaukarten 601.  
 Weber, F. 614.  
 Weber, J., Vierwaldstätter- und Zugersee, Relief 644; — Kerenzenberg, Panorama 674.  
 Weck, de, Rod., Châtel St-Denis-Vuadens, chemin neuf 613; — bois des Bannerets 617.  
 Weiss, H., Schweiz, Karte 560; — Carte itinéraire 563.  
 Weiss, J. H., blaues Gletscherhorn, Panorama 652.  
 Weissbad 622.  
 Weissbirg-Schwalmeren, Panorama 649.  
 Weissenstein, projet d'un chemin de fer 613.  
 Weisshorn-Fussbörner 673.  
 Weisshorn-Griesghorn 673.  
 Weisshorn und Schallhorn 672.  
 Weisstenthal 579.  
 Wellhorn-Doldenhorn, Panorama 654.  
 Wellhorn-Stockhorn, Panorama 651.  
 Wengen-Schwendi, elektrische Bahn, Project 612.  
 Wengern-Alp, Panorama 649.  
 Weningen, Nd.-Endingen-Döttingen-Surbthalbahn, Project 610.

- Werdenberg, Plan 632.  
 Weilli, topographische Aufnahme von Luzern, Chiasso und Giubiasco-Pino 607.  
 Wetterhörner, Panorama 648, 651.  
 Wetterhorn-Eiger, Panorama 668.  
 Wetterhorn-Mettenberg, Panorama 651.  
 Wetterlatte, Panorama 650.  
 Wetterlatte-Gurnigel-Jura, Panorama 650.  
 Wicky, Jacques, Tavel, B., Cousabert, Plan 622.  
 Widderfeldgrat-Langeneggrat, Panorama 653.  
 Widdergalm, Panorama 653.  
 Widdergalm - Gastlosen - Schweinsberge, Panorama 647.  
 Wildergrat, Gamsgrat und Hohmattli, Panorama 653.  
 Widdern, v. 620.  
 Widnau-Haslach, Hofe, 583.  
 Wien, kaiserlich und königliches Kriegsarchiv 560, 561, 562, 563, 564, 586, 586, 639.  
 Wiflispurgergöwe 575.  
 Wild, Joh., Unteraargletscher 590.  
 Wild- und Geissberg, Panorama 666.  
 Wildgerst-Jungfrau, Panorama 650, 653.  
 Wildgerst-Nünene, Panorama 647.  
 Wildhorn-Hundsrück, Panorama 654.  
 Wildhorn-Rohrbachstein, Panorama 670.  
 Wildhornblütte, Panorama 654.  
 Wildspitz-Piz Fiana, Panorama 661.  
 Wildstrubel, Panorama 654.  
 Wildstrubel-Diablerets, Panorama 656.  
 Wildstrubel-Spitzhorn, Panorama 651.  
 Wildstrubel-Standhorn, Panorama 651.  
 Willomet, P., Avenches, Grandcour, Payerne, Lucens, Yverdon, Cerlier, Romont, Montagny, Surpierre, St-Albin, Cheyre, Estavayer, Morat 580; — marets de Morat et d'Anne 620.  
 Willomet, P., et Sevin, P., marets de Morat et Annet 631.  
 Windgelle 578.  
 Windgelle und Aelplstock, Panorama 667.  
 Winistörfer, P. U. St. Ursenmünster, Solothurn 638.  
 Winkelmann, Eduard, Reise- und Postkarte 664.  
 Wintergebirgen-Eiger, Panorama 650.  
 Winterthur, topographische Anstalt, Basel 585; — Etablissement topographique 609.  
 Wit, de F., Circulus Suevicus 569; — Piemont, Savoyen, Wallis 569; — Zürich, Plan 642.  
 Woher, M., Thun, Panorama 656.  
 Woerl, Freiburg 578, 627.  
 Wörl's Reisehandbücher, Freiburg 582; — Chur, Dissentis, Appenzel, Nanders, Bernina 587.  
 Wolf, R., Vermessungen in der Schweiz 553, 551; — Polhöhe von Zürich 556; — Längenvergleichungen Rigi-Zürich-Neuenburg 556; — Lothablenkung 556; — Gradmessung 556; — Bericht der geodätischen Kommission 556; — Länge von Zürich 556.  
 Wolfer, A., Polhöhe von Zürich 556; — Azimut von Rigi 556.  
 Wormser-Bad, Panorama 675.  
 Wuillemin, A., Suisse 559.  
 Wurster, J., & Cie., Mineralquellen der Schweiz 561; — Cantons de Genève, Vaud, Neuchâtel, Fribourg 568.  
 Wurster, Randegger & Cie., cabanes et refuges du club alpin suisse 615.  
 Wyss 652.  
 Wyss, J. R., Bern 570, 577, 601, 614, 622.  
 Wyttenbach, Schafloch 626.

## X.

Xavier, Franç., église de Tours etc. 640.

## Y.

Yverdon 580.  
 Yverdon et Grandson, ligne de séparation entre 588, 595.  
 Yvorne, Panorama 669.

## Z.

Zapportgrat, Panorama 660.  
 Zapporthorn-Rheinwaldgletscher, Panorama 660.  
 Zebra-Bernina-Waluellspitze 676.  
 Zeinerjoch, Panorama 676.  
 Zeller-Horner, Furkelberg - Grauhorn, Panorama 660; — Schlossberggletscher, Panorama 668.  
 Zermatt und Umgebung 641; — Panorama 669.  
 Zermatter-Hochgebirgs-Bahnen 609.  
 Ziegler, J.-M., St. Gallisches Oberland 580; — Hypsométrie de la Suisse 561; — Atlas 567.  
 Ziegler'sche Kartensammlung 555, 569, 586.  
 Zinggengraben, Balmegg und Huttengraben 624.  
 Zmutt, Panorama 670.  
 Zollbrück 624.  
 Zoug, lac 608; — canton 637.  
 Zürich, Stadtbibliothek 563, 564, 559, 570, 574, 587, 601, 607, 638, 644, 656, 658, 664; — Kartenverein 554, 561, 575; — Pohlhöhe 556; — Länge von Zürich 556; — Neuvermessungen 558; — Geographische Darstellung des Kantons 574; — Beschreibung topographische 574; — Wandkarte 574; — Geologie 574; — Historischer Atlas 574; — Strassenbezirke 575; — politische und topographische Karten 574, 579, 584; — geologische Karten 574; — historische und archäologische Karten 574; — Kanton 587; — antiquarische Gesellschaft 643; — naturforschende Gesellschaft 644; — Pläne 642; — Reliefs 644-645; — Panoramen 673-674.  
 Zürichsee, Höhenänderungen 568; — Karte 603.  
 Zürichsee - Zugersee, geologische Karte 606.

- Zug, Kant., Trigonometr. Vermessungen  
557; — Geographische Darstellungen  
des Kantons 574; — Karten 574, 602;  
— Kanton 577; — Erdenbruch 588;  
— Ansicht, Plan 642; — Vorstadt  
642; — Geissweidbrand 642.
- Zugersee 602, 608; — Relief 644.  
Zweismmen, Panorama 647.  
Zwillinge - Gd. Cornier, Panorama 670.  
Zwygarten und Rafrütti 624.  
Zynal 641.

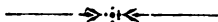


# Programm der Bibliographie der schweizerischen Landeskunde.

(Schluss von Seite 2 des Umschlags.)

- 9) **Wirtschaftliche Kultur, Nationalökonomie u. Gemeinnütziges.**
- a. Allgemeines.
  - b. Landwirtschaft, Alpwirtschaft, Viehzucht, Racenlehre, Viehseuchen etc.
  - c. Forstwesen, Jagd und Fischerei\*).
  - d. Schutzbauten.
  - e. Berg-, Hütten- und Salinenwesen, Baumaterialien.
  - f. Industrie und Gewerbe.
  - g. Handel und Verkehrswesen (ausser Strassenkunde).
    - α. Allgemeines.
    - β. Mass und Gewicht, Münzwesen.
    - γ. Post- und Telegraphenwesen.
    - δ. Wirtschaftswesen (Hotelwesen).
    - ε. Bankwesen, Handelsstatistik, Versicherungswesen, Auswanderungswesen, Konsulatswesen.
  - h. Verkehrswege und zugehörige Bauten.
    - α. Allgemeines.
    - β. Landwege (Strassen und Eisenbahnen).
    - γ. Wasserwege (einschliesslich Kanal-, Strom-, Brücken- und Hafentbauten).
    - i. Gemeinnützige Vereine.
    - j. Alkohol und Alkoholismus.
    - k. Thierschutz.
- 10) **Geistige Kultur.**
- a. Allgemeines.
  - b. Staat und Regierung.
  - c. Unterrichtswesen.
  - d. Wissenschaftliche Bestrebungen ausserhalb der Lehranstalten.
  - e. Konfessionelles.
    - α. Evangelisch-reformirte Kirche. Deutsche Kantone.
    - β. Römisch-katholische Kirche. Bisthum Basel.
    - γ. Christkatholische Kirche.
    - δ. Andere Konfessionen.
  - f. Armenwesen.
  - g. Gefängnisswesen.
- VI. **Zusammenfassende Landeskunde einzelner Gebietstheile. Heimatkunde**
- |                |                   |                  |
|----------------|-------------------|------------------|
| 1. Aargau.     | 9. Luzern.        | 17. Unterwalden. |
| 2. Appenzell.  | 10. Neuchâtel.    | 18. Uri.         |
| 3. Basel.      | 11. St. Gallen.   | 19. Waadt.       |
| 4. Bern.       | 12. Schaffhausen. | 20. Wallis.      |
| 5. Freiburg.   | 13. Schwyz.       | 21. Zürich.      |
| 6. Genf.       | 14. Solothurn.    | 22. Zug.         |
| 7. Glarus.     | 15. Tessin.       |                  |
| 8. Graubünden. | 16. Thurgau.      |                  |

\*) Nächstens im Druck.



**BIBLIOGRAPHIE NATIONALE SUISSE.**

**INDEX GÉNÉRAL  
ET  
COMPLÉMENTS**

POUR LES FASCICULES IIa—c,

contenant

GÉODÉSIE SUISSE, CATALOGUES DE  
COLLECTIONS DE CARTES,  
CARTES, PLANS, RELIEFS ET PANORAMAS.



PUBLIÉ

par le

**BUREAU TOPOGRAPHIQUE FÉDÉRAL.**

(CHEF: LE COLONEL J. J. LOCHMANN.)

RÉDIGÉ

par le

PROF. DR. J. H. GRAF.



BERNE.

K. J. WYSS, IMPRIMEUR-ÉDITEUR.

1896.











This book should be returned to  
the Library on or before the last date  
stamped below.

A fine of five cents a day is incurred  
by retaining it beyond the specified  
time.

Please return promptly.

~~NOV 29 1935~~



This book should be returned to  
the Library on or before the last date  
stamped below.

A fine of five cents a day is incurred  
by retaining it beyond the specified  
time.

Please return promptly.

~~NOV 29 1935~~



This book should be returned to  
the Library on or before the last date  
stamped below.

A fine of five cents a day is incurred  
by retaining it beyond the specified  
time.

Please return promptly.

~~NOV 29 1935~~



This book should be returned to  
the Library on or before the last date  
stamped below.

A fine of five cents a day is incurred  
by retaining it beyond the specified  
time.

Please return promptly.

~~NOV 29 1935~~



Swi 55.20 vol.1  
Bibliographische Vorarbeiten der Ia  
Widener Library 005065276



3 2044 084 805 514