



This is a digital copy of a book that was preserved for generations on library shelves before it was carefully scanned by Google as part of a project to make the world's books discoverable online.

It has survived long enough for the copyright to expire and the book to enter the public domain. A public domain book is one that was never subject to copyright or whose legal copyright term has expired. Whether a book is in the public domain may vary country to country. Public domain books are our gateways to the past, representing a wealth of history, culture and knowledge that's often difficult to discover.

Marks, notations and other marginalia present in the original volume will appear in this file - a reminder of this book's long journey from the publisher to a library and finally to you.

Usage guidelines


Google is proud to partner with libraries to digitize public domain materials and make them widely accessible. Public domain books belong to the public and we are merely their custodians. Nevertheless, this work is expensive, so in order to keep providing this resource, we have taken steps to prevent abuse by commercial parties, including placing technical restrictions on automated querying.

We also ask that you:

- + *Make non-commercial use of the files* We designed Google Book Search for use by individuals, and we request that you use these files for personal, non-commercial purposes.
- + *Refrain from automated querying* Do not send automated queries of any sort to Google's system: If you are conducting research on machine translation, optical character recognition or other areas where access to a large amount of text is helpful, please contact us. We encourage the use of public domain materials for these purposes and may be able to help.
- + *Maintain attribution* The Google "watermark" you see on each file is essential for informing people about this project and helping them find additional materials through Google Book Search. Please do not remove it.
- + *Keep it legal* Whatever your use, remember that you are responsible for ensuring that what you are doing is legal. Do not assume that just because we believe a book is in the public domain for users in the United States, that the work is also in the public domain for users in other countries. Whether a book is still in copyright varies from country to country, and we can't offer guidance on whether any specific use of any specific book is allowed. Please do not assume that a book's appearance in Google Book Search means it can be used in any manner anywhere in the world. Copyright infringement liability can be quite severe.

About Google Book Search

Google's mission is to organize the world's information and to make it universally accessible and useful. Google Book Search helps readers discover the world's books while helping authors and publishers reach new audiences. You can search through the full text of this book on the web at <http://books.google.com/>





600046790W





Probe des Supplementbandes.

103



Brockhaus' Conversations-Lexikon

Dreizehnte
vollständig umgearbeitete Auflage.
Mit Abbildungen und Karten
auf mehr als 400 Tafeln und im Texte.

Supplementband.

Bogen I nebst Tafeln:

Flaggen des Deutschen Reichs. — Neueste Handfeuerwaffen.



In 15 Heften à 50 Pfennig.

Verlag
von

F. A. Brockhaus in Leipzig,
Berlin und Wien.

1887.

Prospekt auf der Rückseite; inliegend Bestellzettel.



FLAGGEN DES DEUTSCHEN REICHS.



1. Kaiser-Standarte.



2. Kaiserin-Standarte.



3. Kronprinzen-Standarte.



4. Standarte des königlichen Hauses.



5. Flagge des Chefs der Admiralität.



6. Kriegswimpel.



7. Gösch.



8. Flagge der Lotsenfahrzeuge.



9. Lotsensignal.

BESTELLZETTEL.

(Nach Ausfüllung gefälligst der betreffenden Sortimentsbuchhandlung zu überreichen.)

Unterzeichneter bestellt hiermit bei der Buchhandlung

Exemplar **Supplementband zur 13. Aufl.**

von

Brockhaus' Conversations-Lexikon.

Mit Abbildungen und Karten.

In 15 Bänden à 50 Pf.

In 1 Band gebunden in Leinwand 9 M.

In 1 Band gebunden in Halbfranz 9 M. 50 Pf.

(Das Wichtigewichtige gefälligst zu durchstreichen.)

Ort und Wohnung:

Name und Stand:



FLAGGEN DES DEUTSCHEN REICHS.



1. Kaiser - Standarte.



2. Kaiserin - Standarte.



3. Kronprinzen - Standarte.



4. Standarte des königlichen Hauses.



5. Flagge des Chefs der Admiralität.



6. Kriegswimpel.



7. Gösch.



8. Flagge der Lotsenfahrzeuge.



9. Lotsensignal.



10. Flagge der Postschiffe.



11. Flagge der Zollfahrzeuge.



12. Flagge der Regierungsfahrzeuge.



13. Flagge des Admirals.



14. Flagge des Vizeadmirals.



15. Flagge des Kontreadmirals.



16. Commodore - Stander.

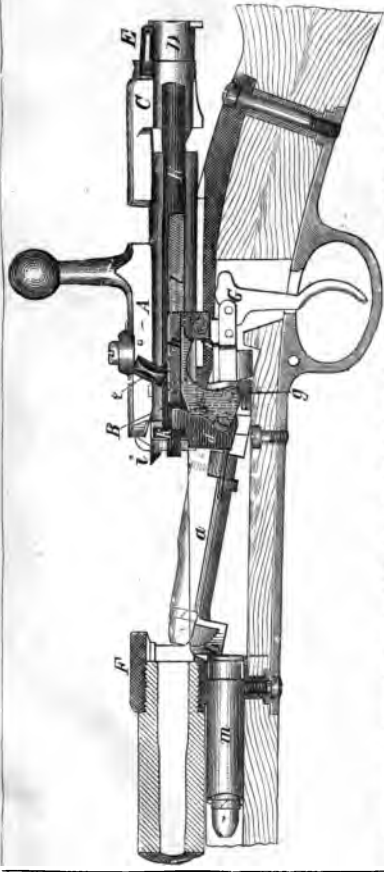


17. Divisions - Stander.

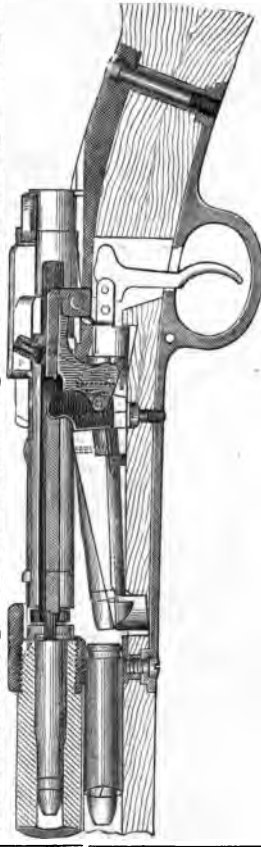


18. Flotillen - Stander.

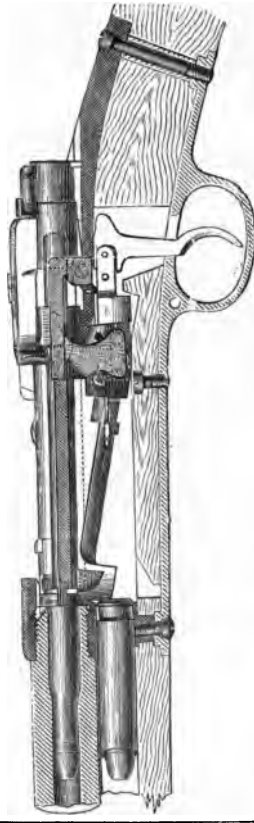




1. Deutsches Infanteriegewehr M/71. 84, Schloß bei geöffneter Kammer zum Magazinfeuer gestellt.



2. Deutsches Infanteriegewehr M/71. 84, das gespannte Schloß zum Magazinfeuer gestellt.



3. Deutsches Infanteriegewehr M/71. 84, das gespannte Schloß, Mehrladevorrichtung abgestellt.

Brockhaus' Conversations-Lexikon. 13. Aufl. Suppl.



4. Geradzug-Gewehr von Mammlicher (Wien), Magazineinrichtung.



5. Schloßmechanismus des Geradzug-Gewehrs.



6. System Schulhof (Wien), verbessertes Kolbenmagazin.

Zu Art.Kel: Handfeuerwaffen.



600046790W

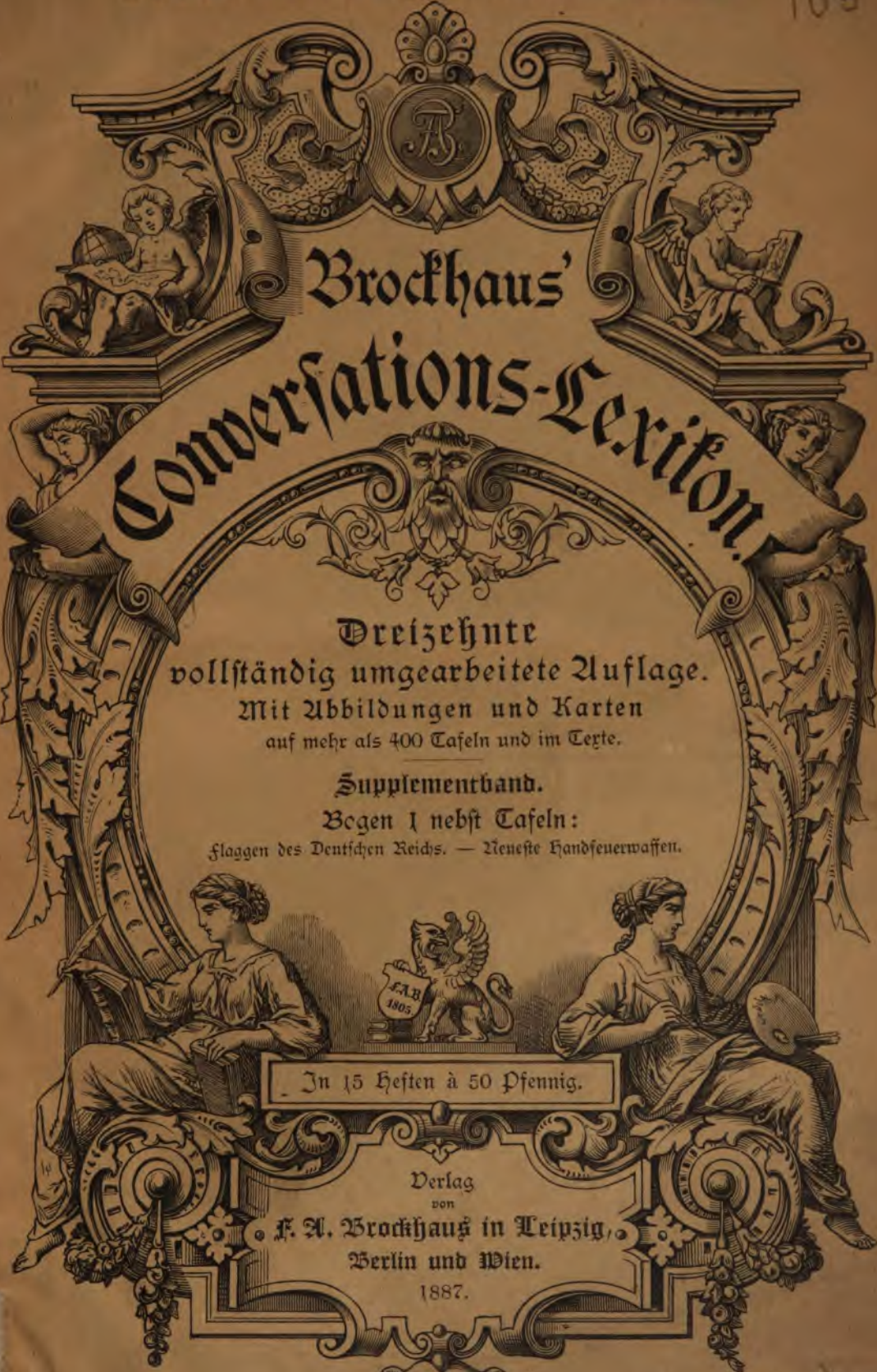






Probe des Supplementbandes.

103



Brockhaus'
Conversations-Lexikon.

Dreizehnte
vollständig umgearbeitete Auflage.
Mit Abbildungen und Karten
auf mehr als 400 Tafeln und im Texte.

Supplementband.

Bogen I nebst Tafeln:

Flaggen des Deutschen Reichs. — Neueste Handfeuerwaffen.

In 15 Heften à 50 Pfennig.

Verlag
von

F. A. Brockhaus in Leipzig,
Berlin und Wien.

1887.

AS Prospekt auf der Rückseite; inliegend Bestellzettel.



FLAGGEN DES DEUTSCHEN REICHS.



1. Kaiser-Standarte.



2. Kaiserin-Standarte.



3. Kronprinzen-Standarte.



4. Standarte des königlichen Hauses.



5. Flagge des Chefs der Admiralität.



6. Kriegswimpel.



7. Gösch.



8. Flagge der Lotsenfahrzeuge.



9. Lotsensignal.



10. Flagge der Postschiffe.



11. Flagge der Zollfahrzeuge.



12. Flagge der Regierungsfahrzeuge.



13. Flagge des Admirals.



14. Flagge des Vizeadmirals.



15. Flagge des Kontreadmirals.



16. Commodore-Stander.

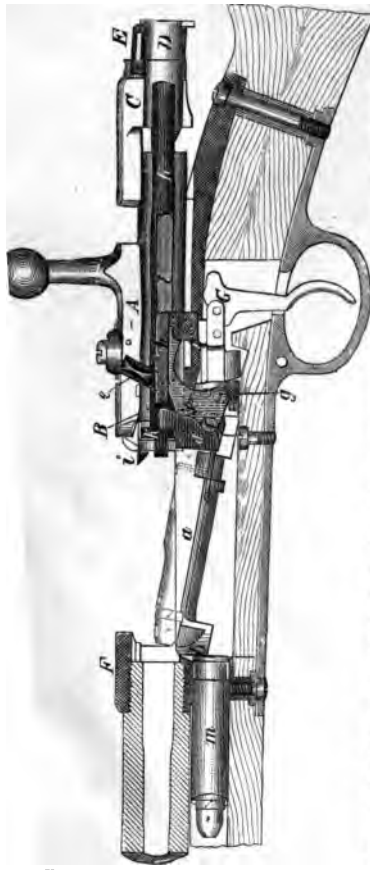


17. Divisions-Stander.

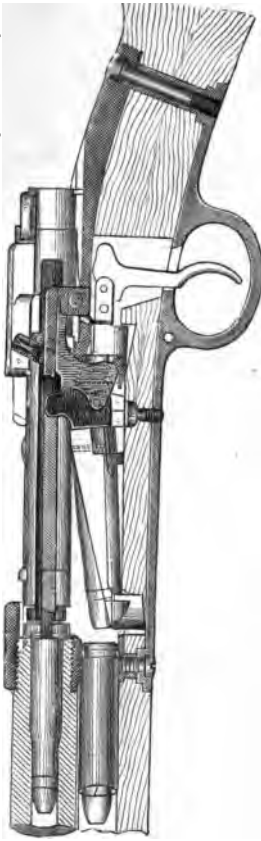


18. Flotillen-Stander.





1. Deutsches Infanteriegewehr M71. 84, Schlofs bei geöffneter Kammer zum Magazinfeuer gestellt.




2. Deutsches Infanteriegewehr M71. 84, das gespannte Schlofs zum Magazinfeuer gestellt.

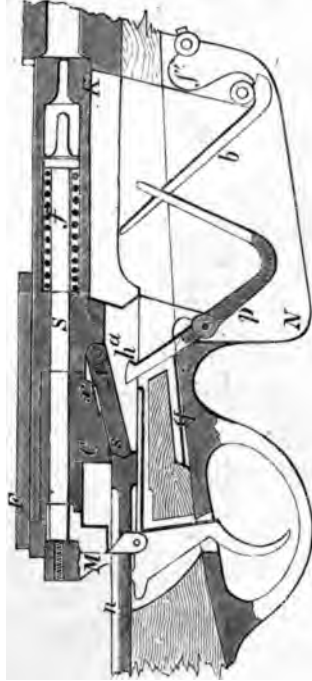


3. Deutsches Infanteriegewehr M71. 84, das gespannte Schlofs, Mehrladevorrichtung abgestellt.

Brockhaus' Conversations-Lexikon. 13. Auf. Suppl.



4. Geradzug-Gewehr von Mannlicher (Wien), Magazineinrichtung.




5. Schlofsmechanismus des Geradzug-Gewehrs.



6. System Schulhof (Wien), verbessertes Kolbenmagazin.

Zu Art.kel: Handfeuerwaffen.



N.

Artikel, die sich bereits in der 13. Auflage des Hauptwerks finden und hier Ergänzungen, Verbesserungen u. s. w. erfahren, sind mit einem Sternchen * bezeichnet.

* **Nachen**, Hauptstadt des gleichnamigen preuß. Regierungsbezirks, zählt (1885) 95 725 E., worunter 88 377 Katholiken, 6022 Protestanten und 70 Juden. Das Rathaus wurde 29. Juni 1883 durch Feuerbrand teilweise zerstört; namentlich wurden die beiden, den Bau flankierenden Türme stark beschädigt.

Der Landkreis Nachen zählt (1885) 111 196, der Regierungsbezirk 554 568 E.; von Lehrern sind 519 753 Katholiken, 20 264 Protestanten, 77 sonstige Christen und 4429 Juden. Vgl. Verh. „N., Burscheid und Umgebung“ (4. Aufl., Nach. 1885).

Arabi Pascha, s. Arabi Pascha.

Narestrup (Karl Ludwig Emil), dän. Dichter, geb. 4. Dez. 1800 zu Kopenhagen, starb 1856 als Provinzialarzt zu Odense. Seine „Digte“ (1838) und „Efterladte Digte“ (1863) bekundeten den Einfluß von Ehlerschlager, Heine und Moore und sind durch hinreißende erotische Glut charakterisiert.

Narisi Pascha, osman. Staatsmann, um 1819 zu Konstantinopel, und zwar im eigentlichen Stambul (daher der frühere Beiname: Stambuli, der Stambulaner), als Sohn eines wohlhabenden türk. Civilbeamten geboren, erhielt eine gute Erziehung und trat dann in das Bureau der Übersetzungen. Er wurde befreundet mit den damals noch nicht in hoher Stellung befindlichen Staatsmännern Nali und Fuad und gewann das Interesse Reschid Paschas, des Hauptes der türk. Reformpartei. Dieser veranlaßte seine Sendung als Botschaftssekretär nach London und Paris. Im J. 1858 nach Konstantinopel zurückgekehrt, erhielt N. Effendi auf Verwendung Fuad Paschas die einflußreiche Stellung eines Dragomans (Derschimann) des kaiserl. Divans, in der er bis 1863 verblieb. Danach war er abwechselnd Chef verschiedener Bureaus im auswärtigen Amt (Kharidsche), Mitglied des Staatsrats und endlich Musteschar (Unterstaatssekretär) verschiedener Ministerien. Ende der sechziger Jahre wurde er Bezir und hatte damit die erste Beamtenstufe, welche ihn zur Bekleidung von Ministerposten befähigte, gewonnen. Zu den eigentlichen Kapazitäten des Reichs wurde er indes nicht gezählt. Mehrmals Rasir (Minister), fiel er 1879 in Ungnade, wurde als Generalgouverneur der entlegenen Provinz Irak Arabi (Mesopotamien) nach Bagdad gesendet, infolge eines Umschlags der Hofgunst aber 1881 von dort zurückberufen und bald darauf vorübergehend unter dem Titel Pascha Rasir als erster Minister (das Amt eines Großveziers war damals abgeschafft) mit dem Voritz im Kabinett betraut. Auch nachdem er später nach wenigen Wochen diesen obersten Posten verloren, blieb er, als Minister des Auswärtigen, im Ministerium unter Rüstschid Said Pascha. Da letzterer jedoch seinen Freund Assym Pascha in diese Stellung zu bringen bemüht

war, resignierte N. und erhielt die nichtsfagende Präsidenschaft des Staatsrats, welche er nach einer Unterbrechung, während welcher er verschiedenen Ministerien niederer Ordnung vorstand, auch gegenwärtig (Anfang 1887) noch bekleidet.

* **Nabano**, Stadt in der ital. Provinz Padua, zählt (1881) 711, als Gemeinde 3901 E.

* **Nabau**, Komitat in Ungarn, zählt (1880) 163 786 E.

Abbazia, Dorf in der Bezirkshauptmannschaft Bolosca des österr. Küstenlandes, westlich von Fiume, am Quarnero, Station der Linie St. Peter-Fiume der österr. Südbahn, zählt (1880) 360 E. meist serbokroat. Zunge. Die schöne Lage an der See, die hier durch die Verschiebung der Inseln einem großen, von reizenden Gebirgspartien gesäumten Bergsee gleicht, die geschützte Lage am Ostabhange des Monte-Maggiore, die die Entwidlung einer subtropischen Vegetation möglich macht, und die reizenden Gartenanlagen, mit welchen ehemals die Besitzer der in eine Villa umgewandelten alten Abtei (daher der Name) die Umgebung zu schmücken wußten, lenkten die Aufmerksamkeit frühzeitig auf diesen Ort als einen von der Natur besonders begünstigten. Neuerdings ist N. zu einem vielbesuchten Kurorte geworden. Der Verkehr ist sowohl durch die Südbahn, wie durch eine Dampfverbindung mit Fiume geregelt. Vgl. Noé, „Tagebuch aus N.“ (Leipzig 1884); Semere, „Der See- und klimatische Winterkurort N.“ (Stuttg. 1885).

* **Abbeville**, Stadt im franz. Depart. Somme, zählt (1881) 19 283 E.

* **Abbiategrosso**, Stadt in der ital. Provinz Mailand, zählt (1881) 5425, als Gemeinde 10 652 E.

* **Abd-el-Kader**, der durch seine Kämpfe mit den Franzosen in Algier berühmte arab. Emir, verweilte während seiner letzten Lebensjahre abwechselnd in Mekka und Damaskus und starb 26. Mai 1883 zu Damaskus.

* **Abd-ul-Samid**, 34. Sultan der Osmanen, nahm im Unterschied zu seinen Vorgängern einen regen Anteil an den Geschiden des Reichs und war der erste osman. Herrscher, welcher sich persönlich und direkt mit Staatsangelegenheiten beschäftigte. Er umgab sich mit gewandten Sekretären, nahm, sobald es sich um wichtige Fragen handelte, an den Beratungen des Kabinetts unmittelbaren Anteil und machte auch geringfügigere Entscheidungen von seiner Genehmigung abhängig. Infolge dessen wurde der Schwerpunkt der Regierung von der Pforte zum Zildis Kiosk, der Residenz des Souveräns, verlegt. Unter des letztern Umgebung hatte schon während des Kriegs mit Rußland 1877/78 Said Pascha mit dem Beinamen Rüstschid (der Kleine), zunächst als Sekretär, dann später als

Minister der Civilliste, einen vorwiegenden Einfluß gewonnen. Dem gegenüber hätten England und Frankreich es als ihrem Interesse für entsprechender erachtet, wenn ein thätkräftiger Großvezier die Gewalt an sich gerissen, dem Bestreben des im allgemeinen tiefgreifenden Veränderungen abgeneigten Sultans entgegen, eine Reformära eingeleitet und der Selbstregierung A. s. ein Ende gemacht hätte. Schon Midhat Pascha war durch das brit. Kabinett dazu ausersehen. Dagegen verständigten sich beide Mächte Mitte 1878 darüber, daß der ehemalige tunes. General und Premierminister Khereddin zu dem Ende in den türk. Dienst gezogen und dem Sultan als Großvezier empfohlen werden sollte. Am 4. Dez. 1878 vollzog A. Khereddins Ernennung für den höchsten Posten. Inzwischen war Kütschük Saïd Pascha als Justizminister ins Kabinett eingetreten zu dem offen zu Tage liegenden Zweck, die Initiative dem Sultan gegenüber den großvezierlichen Bestrebungen zu wahren, und Ende 1879 mußte Khereddin Pascha auf sein Portefeuille für immer verzichten. Die Selbstregierung des Sultans war damit definitiv festgestellt. In der Politik, welche A. seitdem verfolgte, hat das persönliche Interesse entschieden vorgewogen. Anfangs zu England neigend, suchte er sich wider die auf den Gewinn des dominierenden Einflusses abzielenden Bestrebungen dieser Macht vorübergehend ein Gegengewicht in nähern Beziehungen zu Frankreich, danach aber, als beide sich über Khereddin geeinigt hatten, eine Anlehnung an Deutschland zu schaffen. Er zog seit 1880 preuß. Civilbeamte und seit Mai 1882 preuß. Offiziere unter dem Vorwand einer Reorganisation der Verwaltung und des Heerwesens, für welche beide gleichwohl leztlich nichts geschah, in seinen Dienst. Allein nach dem oftrumel. Staatsstreich 18. Sept. 1885 und mehr noch nach dem Attentat vom 21. Aug. 1886 zu Sofia hat der Sultan, wie es scheint, abermals seine Absichten geändert und ist unter Wahrung der deutschen Freundschaft bemüht, vorzugsweise mit Rußland und Frankreich sich gut zu stellen. (Vgl. Dämanisches Reich.)

A. s. ältester Sohn, Mehemmed Selim Efendi (geb. 11. Jan. 1870), ist bei Anwesenheit (Sept. 1886) des Herzogs von Edinburgh zum ersten mal als zeitweiliger Stellvertreter seines Vaters in die Öffentlichkeit getreten.

Abd-ul-Kerim Pascha, türk. General, starb im Febr. 1885 in Metelien (Lesbos).

Aberavon, Stadt in England, zählt (1881) als Municipalborough 4875 E.

Aberdare, Dorf in England, zählt (1881) 33796 E.

Aberdaregebirge, Lord Aberdare Range, Bergkette im äquatorialen Ostafrika, welche sich im nördl. Massailande zwischen dem Äquator und 1° südl. Br. von NNW. nach SSO. hinzieht, bis zu 4300 m Höhe aufsteigt und durch das Thal des nordöstlich fließenden Guaso Njro östlich vom Kenia getrennt ist. Am Kinangopberge, nahe dem Südende des Gebirgszugs, entspringen der Guaso Njro, der das A. auf der Westseite in nördl. Richtung umfließende Urura (im Unterlauf Guaso N'Grot), welcher im NW. des Kenia links zu dem genannten Guaso Njro geht, endlich drittens der Guaso Amboni, ein Quellfluß des Tana. Das A. wurde von Jos. Thomson auf seiner Reise zum Kilima-Ndscharo, Kenia und Victoria-Nyanza entdeckt, am nördl. Ende bei Lashau überschritten und benannt.

Aberdeen, schott. Grafschaft, zählt (1881) 267990 E. [7285 E.]

Abergavenny, Stadt in England, zählt (1881)

Aberfychau, Stadt in England, Monmouthshire, mit Kohlen- und Eisengruben, Eisenhütten und (1881) 13494 E. [6664 E.]

Aberystwith, Stadt in England, zählt (1881)

Abessinien. Nach Auflösung der ägypt. Herrschaft im Sudan schloß Admiral Hewett namens der brit. Regierung und Masou Bei im Namen Ägyptens 3. Juni 1884 in Adowa mit König Johannes einen Vertrag, nach welchem alle Waren, einschließlich Waffen und Munition, von und nach A. freien Transit durch Massaua unter engl. Schutz haben, die Bogosländer wieder an A. zurückfallen und der Abzug der ägypt. Besatzung von Kassala, Amadih und Senhit durch A. gestattet sein sollte. Infolge dessen haben die Abessinier die Bogosländer wieder besetzt, aber die Grenzgebiete der ägypt. Provinz Kassala zu gewinnen, gelang ihnen nicht, weil die Häuptlinge dieser Gegenden aus Furcht vor der abessin. Herrschaft lieber den Scharen des Mahdi sich anschlossen. Dagegen hat König Menelik von Schoa im Einverständniß mit dem Oberkönig Johannes in neuester Zeit siegreiche Kriege gegen die Galla Stämme im Süden seines Reichs geführt und 1880 von den längst abgetrennten Provinzen Godscham, Enarea und Kassa wieder Besitz genommen, sucht auch nach Möglichkeit dem Christentum daselbst aufzuhelfen und dem Sklavenhandel entgegenzutreten. Seit Italien sich am 27. Febr. 1885 in Massaua festgesetzt hat, ist es in den Hewettschen Vertrag eingetreten, doch hat König Johannes diese Besitznahme nicht anerkannt und die Absicht, Massaua für A. zu erwerben und dadurch einen Hafenplatz am Roten Meere zu gewinnen, nicht aufgegeben. Im Anfang des J. 1884 begab sich eine ital. Gesandtschaft unter Generalmajor Bozzolini an den Hof des Johannes, teils um die Handelsbeziehungen mit Italien zu regeln, teils eine größere Sicherheit des Verkehrs an der Ostgrenze A. zu erzielen. Die Italiener übernahmen 2. Dez. 1885 in Massaua die Landesverwaltung, worauf die ägypt. Beamten und Truppen nach Suez abzogen. Der ital. Oberbefehlshaber, Generalmajor Gene, ließ die Stadt gegen die Landseite hin besetzen und besetzte dieselbe mit 3000 Mann. Aus türk. Dienste wurde in den italienischen ein Korps von 1000 Mann Baschi-Bosuks übernommen und zur Besetzung der nächsten Dörfer verwendet, auch wurden einige vorgeschobene Posten auf den vorliegenden Höhen zum Schutze der dort einmündenden Handelsstraßen besetzt und mit ital. Truppen besetzt. Man traf mit Umsicht Vorkehrungen, um die Truppen gegen die schädlichen Einflüsse der örtlichen und klimatischen Verhältnisse zu schützen, doch litt die Garnison sehr durch bössartige Fieber und Mangel an Trinkwasser. Im Jan. 1887 rückten abessin. Truppen unter General Ras Mula gegen Massaua vor, denen der Negus mit einem größern Heere im Abstände von neun Tagemärschen folgte. Ras Mula griff die aus den vorgeschobenen Posten auf den Höhen von Sahati zurückgehenden ital. Truppen (512 Mann nebst 50 Baschi-Bosuks) 25. Jan. an und sprengte dieselben 26. Jan. nach mehrstündigem Kampfe, in welchem die Abessinier starken Verlust erlitten, aber alle Geschütze und viele Waffen erbeuteten, auseinander; nur 82 verwundete Italiener, darunter

1 Offizier, entkamen nach Massaua. Aus Italien wurden noch Ende Januar 1000 Mann, 1 Feldbatterie und 2 Gebirgsgeschütze als Verstärkung abgesehen, denen im Februar 2 Bataillone mit 1 Batterie folgten. (Vgl. Italien u. Massaua.)

Litteratur. Matteucci, «In Abissinia» (Mail. 1880); Wigoni, «Abissinia» (Mail. 1881); Winstanley, «A visit to Abyssinia» (Lond. 1881); Rohlfz, «Meine Mission nach A.» (Spz. 1883); Hartmann, «Der Weltteil Afrika in Einzeldarstellungen. I. Abessinien» (Brag 1883).

Abwega, s. unter *Ajbuta*.

Abfertigung nennt die Zoll- und Steuerverwaltung den Inbegriff derjenigen amtlichen Handlungen, welche darauf gerichtet sind, zu ermitteln und festzustellen, ob und in welchem Umfange eine aus dem Auslande eingegangene Ware oder ein inländisches Erzeugnis, welches einer Verbrauchssteuer unterliegt, abgabepflichtig ist. Die Schriftstücke, welche die erforderlichen Abfertigungsanträge der Abgabepflichtigen und die Abfertigungsermittelungen der Abfertigungsbehörden (Abfertigungsstellen) enthalten, heißen im allgemeinen Abfertigungspapiere, während man den amtlichen Ausweis, welcher den Abgabepflichtigen über das Ergebnis der A. erteilt wird, als Abfertigungsschein zu bezeichnen pflegt. Abfertigungsscheine in diesem Sinne sind insbesondere auch die amtlichen Quittungen über entrichtete Zölle und Steuern.

Abhalten, ein Schiff so steuern, daß es mehr vom Winde abgeht und dieser mithin mehr von hinten kommt.

* **Abich** (Wilh. Herm.), Naturforscher und Reisender, starb 2. Juli 1886 in Wien.

* **Abingdon**, Stadt in England, zählt (1881) 5662 E.

Abklingen der Nachbilder. Die Lichtbilder auf der Netzhaut des Auges dauern etwas länger als die direkte Einwirkung des Lichts, sodaß vermöge dieser Nachdauer im ersten Augenblick ein positives Nachbild zurückbleibt, bei welchem Licht und Dunkelheit wie am Objekt selbst verteilt sind. Mit der Ermüdung der von dem Bilde getroffenen Netzhautteile geht das positive Nachbild, vermöge verminderter Reizempfindlichkeit, in ein negatives Nachbild über, bei welchem die hellen Stellen des Gegenstandes dunkel und die dunkeln hell erscheinen. Die positiven Nachbilder farbiger Objekte zeigen dieselben Farben wie die letztern, wogegen die negativen Nachbilder mit den komplementären Farben zum Gegenstande auftreten. Dies kommt daher, weil die ermüdeten Netzhautstellen nach dem Wegnehmen des Gegenstandes für die Farben des letztern abgestumpft sind derart, daß jetzt auf kurze Zeit der Eindruck der noch übrigen Strahlen des dargebotenen farblosen Lichtes vorherrscht, was eben die Ergänzungsfarbe gibt. Räßt man ein positives, nur aus Weiß und Schwarz bestehendes Nachbild ohne Störung weiter wirken, so verschwindet es allmählich, wobei es verschiedene Farben annimmt. Dieser Farbenwechsel heißt das farbige A. Je nach der Dauer und Stärke des ursprünglichen Eindruckes ist hierbei die Farbenfolge je eine andere, woraus sich die verschiedenen Angaben der Beobachter über die Farbenreihe beim A. erklären. Nach Fechner, Seguin und Helmholtz geht das Weiß des positiven Nachbildes schnell durch grünliches Blau (nach Seguin Grün) in Indigoblau, Violett oder Rosenrot und endlich in graues Orange über, wobei während

des letztern schon die Umwandlung des positiven Nachbildes in das negative beginnt. Das A. tritt am deutlichsten an den positiven Nachbildern der Sonne auf.

Ablander, im Seetransport derjenige, welcher die Fracht für das Schiff liefert.

Ablauf, architektonisches Glied in Form einer Verbindungskehle zweier vertikalen Flächen (s. die beistehende Figur). Ferner ist A. soviel wie Böschung.

Ablespharie (grch.), der gänzliche oder teilweise Mangel der Augenlider, ist entweder angeboren oder durch Verletzung, Brand u. dgl. erworben; erfordert zu ihrer Beseitigung eine plastische Operation.

Abmusterung heißt die Entlassung der Schiffsmannschaften und Auszahlung der Löhne (Heuer) an dieselben nach Beendigung der Seereise.

* **Abu**, Stadt in Finnland, zählt (1884) 25 181 E.; das Län *Abu-Björneborg* zählt 363 234 E.

* **Abony**, Marktflecken in Ungarn, zählt (1880) 11 186 E.

* **About** (Edmond-François Valentin), franz. Schriftsteller, starb 17. Jan. 1885 in Paris. Seine Leiche wurde 19. Jan. unter großen Feierlichkeiten auf dem Friedhof Père-Lachaise beerdigt.

* **Abraubanya**, Stadt in Siebenbürgen, zählt (1880) 2868 E.

* **Abruzzen**. Das ital. Compartimento *Abruzzi e Molise* zählt (1881) 1 382 966 E., von denen 392 477 auf *Aquila*, 377 695 auf *Campobasso*, 353 699 auf *Chieti*, 259 095 auf *Teramo* kommen.

* **Ab schlagen**, die Segel von den Raen oder sonstigen Segelstangen ablösen.

Ab schneiden, Elementaroperation der Messkunst, bei welcher es sich darum handelt, aus einer Seite und zwei Winkeln eines Dreiecks den dritten Dreieckspunkt auf dem Papier zu finden. Liegen beide Winkel an der gegebenen Seite, so spricht man von Vorwärts-Ab schneiden; ist dagegen ein Winkel ein anliegender, der andere ein gegenüberliegender, so spricht man von Seitwärts- und Rückwärts-Ab schneiden. In jedem der beiden Fälle wird eine Aufstellung in einem der gegebenen Punkte genommen. Die andere Aufstellung erfolgt im ersten Falle gleichfalls in einem der gegebenen, im zweiten Falle in dem gesuchten Punkte des Felddreiecks. Beim Gebrauch des Neptisches wird das Wilddreieck unmittelbar gefunden, bei andern Instrumenten nach erfolgter Messung der Winkel durch Antragen letzterer an die gegebene Seite.

Absonderung (bei Gesteinen). Bei der Abkühlung und Festwerdung glutflüssiger Gesteinsmassen erfolgt eine Kontraktion und mit ihr eine sehr verschiedenartig verlaufende A. (Zerklüftung) der letztern. Dieselbe ist entweder eine unregelmäßig polyedrische (Granite, Porphyre), oder eine prismatische, also säulenförmige (Basalt), oder eine platten- und tafelförmige (Phonolith), oder endlich eine sphäroidische, also kugelige (Diabas). Die für Sedimente (s. d., Bd. XIV) charakteristischen Absonderungsformen sind: Schichtung (s. d., Bd. XIV) und Schieferung (s. d., Bd. XIV).

Absorptionsmeter, ein von Bunsen konstruierter Apparat, welcher zur Bestimmung der Löslichkeitskoeffizienten von Gasen in Flüssigkeiten dient.

Abstecken ist das vorübergehende Bezeichnen von Punkten und damit von Linien und Figuren auf dem Felde durch Pfähle, Stangen und andere

Merkzeichen. Die Punkte können entweder einem gegebenen oder einem gedachten Bilde angehören. Im erstern Falle handelt es sich darum, das Bild in die Wirklichkeit zu übertragen, so z. B. beim A. von Plänen, Verkehrswegen, Kunstbauten, Befestigungsanlagen u. s. w. Bei Terrainaufnahmen dagegen bilden die abgesteckten Punkte das Mittel zur Erzeugung eines Terrainbildes und ergänzen die schon auf anderm Wege gekennzeichneten Punkte der Situation (wie Turmspitzen, Schornsteine, Giebel von Häusern u. s. w.), oder das A. ist nur das Hilfsmittel zur Ausführung einer Messoperation. Als Mittel zum A. benutzt man Absteckpfähle bis 0,5 m lang, Fluchtstäbe 2—3 m lang, Messfähnen 3—4 m lang; im weitern Sinne gehören hierher noch die Signale, welche in Stangen, Pfeiler-, Bod-, Pyramiden- und Lichtsignale zerfallen. Soll ein Punkt gleichzeitig nach seiner absoluten Höhe bezeichnet werden, so bedient man sich der Grundpfähle, welche nach dem Eintreiben in die Erde in entsprechender Höhe flach abgeschnitten werden. Bei größern Vermessungen bedient man sich des Heliotropen, einer Vorrichtung, welche das auf sie fallende Sonnenlicht von ihrem Standpunkt nach dem entferntesten Beobachtungspunkt hinstrahlt. In der Marktheidekunst benutzt man wegen des harten Gesteins sog. Punktisen. Die in der Messkunst gewöhnlichsten Grundaufgaben des A. sind: A. einer geraden Linie von einem Endpunkte oder aus der Mitte heraus; A. senkrechter und paralleler Linien; A. von Winkeln, gebrochenen und krummen Linien; A. von Höhenpunkten, Niveaulinien, geböhten Linien; A. von Figuren.

***Abt** (Franz), Vielerkomponist, starb 31. März 1885 in Wiesbaden.

Abterode, Pfarrdorf in der preuß. Provinz Hessen-Nassau, Regierungsbezirk Kassel, Kreis Schwelge, auf einer Hochebene am östl. Abhange des Meißner, 248 m über dem Meere, ist Sitz eines Amtsgerichts, zählt (1880) 1064 meist evang. E., die Hausierhandel mit Großalmeroder Ebonwaren (Schmelztiiegeln, Apothekerbüchsen) u. s. w. betreiben, und hat am Meißner Braunkohlenbergwerke. Etwa 3 km nordöstlich liegt die Burgruine Wilstein auf einem Felsriegel, der sich in dem wildromantischen, vom Kupperbache durchrauschten Hölenthal erhebt.

***Abtreiben** (im Seewesen), durch Wind und See sehtwärts vom Kurse vertrieben werden.

Abtrieb nennt man in der Forstwirtschaft die Hinwegnahme, Ernte, eines Holzbestandes oder eines Teils desselben. Beim Kahlschlagbetrieb erfolgt der A. sämtlicher auf der Schlagfläche stehenden Bäume auf einmal, ausnahmsweise höchstens unter Belassung einiger Überhälter, d. h. solcher Bäume, welche dazu bestimmt sind, einst besonders starke Sortimentte zu liefern und deshalb mit dem auf der Schlagfläche neu begründeten Bestand bis zu dessen A. fortzuwachsen sollen. Beim Plänter- oder Femeschlagbetrieb erfolgt der A. allmählich während einer längern Reihe von Jahren und man nennt den Hieb, welcher die letzten alten Samen- oder Schutzbäume, unter Umständen mit Belassung einiger Überhälter entnimmt, Räumungs- oder Abtriebschlag.

Aus dem Worte A. sind noch viele andere forstlich technische Ausdrücke gebildet. **Abtriebsalter**, gleichbedeutend mit Hiebsalter, bezeichnet dasjenige Alter, in welchem ein Bestand abgetrieben, geschlagen wird oder werden soll. **Abtriebsbedürftig**

nennt man einen Bestand in waldbaulicher Hinsicht, wenn er so licht geworden ist, daß infolge längern Stehens derselben die Bodenkraft geschädigt wird, wenn nicht Unterbau eintritt; ab Gesichtspunkte der Ernte aus ist ein Bestand abtriebsbedürftig, wenn sein Zuwachs so tief gesunken ist, daß er den zu stellenden wirtschaftlichen Ansprüchen nicht mehr genügt. **Abtriebsfähig** oder **hiebsfähig** ist ein Bestand, wenn er geschlagen werden kann, ohne dadurch die ihn umgebenden Bestände zu gefährden. **Abtriebsnutzung** (**Abtriebsertrag**) umfaßt 1) alle Erträge, welche in Beständen oder Bestandteilen ausfallen, die zur Verjüngung bestimmt sind; 2) aus andern Orten diejenigen Erträge, welche infolge von Naturereignissen in solcher Art und Wirkung ausfallen, daß dadurch die Verjüngung des betreffenden Bestandes oder Bestandteils geboten erscheint, gleichviel, ob der A. in nächster Zeit wirklich erfolgen kann oder nicht. Alle übrigen Erträge nennt man **Zwischennutzungen**. **Abtriebswert** eines Baumes, Bestandes oder Waldes ist derjenige, welcher durch den A. wirklich gewonnen wird. **Abtriebszeit** eines Bestandes ist entweder die Zeitperiode, in welcher derselbe abgetrieben werden soll, oder der Zeitraum, welcher zu seinem völligen A. nötig ist, wenn dieser nicht auf einmal, sondern in mehreren Schlägen erfolgt.

***Abtritt**, das Ergebnis des Abtreibens (f. d.) oder der Winkel, den der wirkliche Weg des Schiffs durch das Wasser mit seiner Zielrichtung bildet.

***Aeby** (Christoph Theod.), Schweiz. Anatom und Anthropolog, starb 11. Juli 1885 in Wilin.

Acatenango, Vulkan im Süden der mittelamerik. Republik Guatemala, dessen Höhe von Edwin Roddick, welcher den Berg im Febr. 1882 erstieg, in seiner höchsten Spitze zu 3906 m bestimmt wurde; der dreieckige Nebenriegel, von Roddick Les Trois Soeurs benannt, erreicht eine Höhe von 3754 m. Der Krater des A. befindet sich zwischen den beiden Spitzen des Hauptgipfels, ist gleichmäßig rund, etwa 30 m tief und weist keine Spur von Thätigkeit auf. Im Süden dieses Kraters steigt eine senkrechte Wand etwa 60 m auf, welche den höchsten Gipfel bildet und Wirbel von Wasserdampf an zahlreichen Stellen ausstößt, welche von kleinem, aber kräftigem Pflanzenwuchs umgeben sind.

***Acerra**, Stadt in der ital. Provinz Caserta, zählt (1881) 15 165 E.

Acetonämie (grch.), eine durch Anhäufung von Aceton im Blut entstehende Krankheit, welche sich durch einen eigentümlichen acetonähnlichen Geruch des Atems und Harns, sowie durch gewisse nervöse Störungen, welche bald mehr den Charakter der Depression, bald mehr den hochgradiger Aufregung besitzen, zu erkennen gibt; dabei sind die Mund- und Rachenschleimhaut stets gerötet, trocken, mehr oder weniger glänzend und heiß. Die A. wird am häufigsten im Verlaufe der Zuckerharnruhr, chronischer Magen- und Darmkrankheiten, sowie mancher fieberhafter Affektionen beobachtet; wahrscheinlich bildet sich das Aceton, ein Abkömmling der Essigsäure, im Magen und Darm aus Traubenzucker und gelangt von da aus in das Blut. Acetonurie bezeichnet das Auftreten von Aceton im Harn.

Acetophenon, Phenylmethylacetone oder Hypnon, $C_6H_5COCH_3$, eine leichtbewegliche bei 210° siedende flüchtige Flüssigkeit, deren Geruch an Bittermandelwasser erinnert. Bei + 4 bis 5° C. wird es kristallinisch; in Wasser und Glycerin ist

es unlöslich, dagegen löslich in Alkohol, Ather, Chloroform und fetten Ölen. Das Mittel wird neuerdings in Einzelgaben von 6 bis 8 Tropfen als Schlafmittel empfohlen.

Uchal-Tefe, Kreis des russ. Transkaspischen Gebiets, zwischen der Wüste Kara-kum im N. und der pers. Provinz Chorasan im S., zählt auf 36396 qkm 42600 E. Die Ernte im Kreise U. betrug 1883 in Millionen Hektolitern: 3,9 Weizen, 1,1 Gerste und 0,7 Schugará (Sorghum cernuum). Der Hauptort des Kreises ist **U s t a b a d** (Uš-chabad), Station der Transkaspischen Militärbahn, mit 3700 E.

***Uchalzich**, Kreisstadt im russ. Gouvernement Tiflis, zählt (1884) 18269 E.

Achmed Besik Pascha, osman. Staatsmann, geb. um 1818, stammt aus der Ehe eines auf der Insel Limno (Lemnos) ansässigen begüterten türk. Grundbesizers mit einer Griechin. Er kam frühzeitig nach Konstantinopel und trat hier in das Bureau der Übersetzung. Dann wurde er Gesandtschaftssekretär in London und Paris, von wo er Mitte der vierziger Jahre nach Konstantinopel zurückkehrte. Um 1850 wurde er nach Bukarest gesandt, zunächst als Sekretär des dort in außerordentlicher Mission anwesenden Fuad Effendi. Er blieb in Bukarest bis 1851. In der Folge stellten sich Differenzen unausgleichbarer Art zwischen seinen Anschauungen und denen der damals dominierenden jüngeren staatsmännischen Schule, deren Chef Reschid, später Fuad und Ali waren, heraus. Im Gegensatz zu diesen erachtete U. den türk. Orient nur unter Anlehnung an die abendländische Kultur, im übrigen aber aus sich selber heraus, für reformierbar und erklärte ein Aufspitzen europ. Civilisation auf muselmanische Barbarei für ein ergebnisloses Beginnen. U. zog sich in das Privatleben zurück und widmete sich dem Studium und der Vermehrung seiner ausgezeichneten Bibliothek. Er trat erst wieder in der Öffentlichkeit hervor, als Midhat Pascha zum zweiten mal Dez. 1876 zum Vortritt im Kabinett gelangte. Namentlich war es dessen Einführung einer konstitutionellen Verfassung, welche beide Männer einander näher führte. U. wurde auf Midhat Paschas Betreiben zum ersten Präsidenten der Kammer ernannt. Den Beratungen derselben hat er während deren Dauer unausgesetzt vorgestanden und hat sie mit großem Geschick und mit jener äußern Würde zu leiten gewußt, die alle Zeit sein Auftreten charakterisierte. Indes hatte die neue Institution nur einen kurzen Bestand. U. schied bei Vertagung des türk. Parlaments nicht aus dem Staatsdienst aus, sondern ging als Generalgouverneur der Provinz Rhudavendighiar nach Brussa (1878). Nach dem Sturz des Großveziers Said Pascha 1880 nahm U. kurze Zeit dessen Posten ein, kehrte dann nach Brussa zurück und nahm 1884 definitiv seinen Abschied aus dem Staatsdienst.

Acholie (grch.), Mangel an Galle, Unterdrückung der Gallenabsonderung, findet sich bei verschiedenen fieberhaften Affektionen, nach starken Blutungen und bei Leberkrankheiten und bewirkt bei längerer Dauer mangelhafte Assimilation der Nahrung, anhaltende Stuhlverstopfung, Abmagerung und Entkräftung.

Achor (grch.), ältere Bezeichnung für Kopf- und Gesichtsausschläge, Kopfgrind.

Achromia (Achromasie, grch.), der Pigmentmangel der Haut, entweder angeboren oder erworben; letzterer erscheint meist ohne bekannte Veranlassung in Form größerer oder kleinerer milchweißer,

gegen die Umgebung scharf abgegrenzter Flecken der äußern Haut, die jeder Behandlung trotzen.

Achromatosen (grch.), Hautkrankheiten, die sich durch mehr oder weniger vollständigen Schwund des Hautpigments charakterisieren.

Achscharumow (Nikolaj Dmitrijewitsch), russ. Schriftsteller, geb. 1820 in Petersburg, besuchte das Lyceum in Jarstoj-Selo und war kurze Zeit Beamter im Kriegsministerium. Darauf widmete er sich aber der Malerei und besonders der Litteratur. Zuerst trat er mit einem dramatischen Scherz «Der Maskenball» auf. In weitem Kreise bekannt wurde er aber durch die Novelle «Dvojniki» («Der Doppelgänger»), welche in den «Vaterländischen Annalen» erschien. Von feinen weitem Novellen und Romanen sind zu nennen: «Der Spieler», «Der Name eines andern», «Ein ungewöhnlicher Fall», «Die Bewohner des Waldes», «Der Mandarin» u. a. U. ist auch als Kritiker bedeutend; unter anderm schrieb er über Auerbachs «Auf der Höhe», Spencers «Prinzipien der Psychologie», «Über den Servilismus in der Kunst» u. s. w.

***Achtermann** (Theob. Wilh.), deutscher Bildhauer, starb 26. Mai 1884 zu Rom.

***Achtyra**, Kreisstadt im russ. Gouvernement Charkow, zählt (1884) 23892 E.

***Acreale**, Stadt in Sicilien, zählt (1881) 22431, als Gemeinde 38547 E.

Aderbaukolonien, s. Arbeiterkolonien.

Aderkulte, Feldkulte, Verehrung besonderer, den Aderbau beschützender, sowie Bekämpfung der denselben schädigenden Gottheiten, ein Kultus, welcher bei allen aderbautreibenden Völkern geübt wurde und sich bis heute in gewissen Gebräuchen fast allgemein erhalten hat. Die Ägypter verehrten den Sonnengott Nfiris, dessen Leben und Sterben gleichbedeutend war mit dem Erwachen, Leben und Vergehen der Vegetation; bei den Griechen bewirkte die Persephone das Wachstum des Getreides, während die Demeter daselbe beschützte; die Römer, bei denen der Aderbaukultus am meisten ausgebildet war, glaubten, daß jede einzelne Wachstumsperiode der Kulturpflanzen auch von einem besonderen Gotte, beziehungsweise Göttin behütet werde, daß es aber auch feindliche Götter, wie die Kostgöttin, Rubigo, gäbe, welche durch Opfer besänftigt werden mußten. Überbleibsel dieser, sowie deutscher heidn. Sitten sind in den besonders in kath. Gegenden üblichen Bittgängen, z. B. zur Beseitigung von Dürre oder Misse, in dem Maien-, in dem Johannisfeste u. s. w. zu finden. Auch der Glaube an bestimmte, das Leben der Kulturpflanzen in Person darstellende Geister gehört in das Gebiet der A.; so gab es bei den Peruanern eine Mais- und eine Kartoffelmutter, bei den Germanen eine Roggenmuhme, Geister, deren nützlichem Wirken feindliche Dämonen entgegenwirkten. Zu letztern gehört bei den Germanen vor allem der Teufel selbst, welcher als Wilsenschnitter das Getreide durchwandert und durch kleine, an den Hefen befestigte Sichel die besten Halme heraus-schneidet, dann der Roggenwolf, welcher beim Winde Wellen in das Getreide schlägt und die Halme knickt, sowie das Mutterkorn hervorrufft (Wolfszähne), der Laufschlepper u. a. m.; die Römer hatten einen Dornengott und die Göttin des Rogtes; im Norden säete Loki Lesch unter das Getreide u. s. f. Manche Sitten zur Bekämpfung dieser Dämonen sind bis heute geblieben, z. B. das Fangen des in die letzte, auf dem Felde stehende Garbe gestohlenen

Rornmannes. Vgl. W. Mannhardts Schriften: «Wald- und Feldtulpe» (2 Bde., Berl. 1875—77), «Roggenwolf und Roggenhund» (2. Aufl., Danz. 1866), «Die Kornhämonen» (Berl. 1868).

Adermann (Karl Gustav), deutscher Reichstagsabgeordneter, geb. 10. April 1820 zu Eßterberg im sächs. Vogtlande, studierte in Leipzig, wurde 1847 Ratsaktuar in Dresden, 1849 Reichsanwalt, 1865 zugleich Syndikus der Sächsischen Bank daselbst. Seit 1853 Mitglied des dortigen Stadtverordnetenkollegiums, war er 1854—64 Vizevorsteher, seit 1865 erster Vorsteher desselben. Im J. 1878 erhielt er das Ehrenbürgerrecht von Dresden. Seit 1869 ist A. als Vertreter des Wahlkreises Dresden links der Elbe Mitglied des Norddeutschen, resp. Deutschen Reichstags, in dem er zur deutsch-konservativen Fraktion gehört und namentlich auf dem Gebiete der Gewerbebegehung sich hervorgethan hat. In den J. 1881—84 war er zweiter Vizepräsident des Reichstags.

Acolhuas (Acolhuier), der Name eines mit den Azteken sprachlich verwandten Indianerstammes, welcher unter der Herrschaft der sog. Chichimeken auf dem Schauplatz der mexikan. Geschichte erscheint. Die A. waren ein civilisierter Stamm, der seine Kultur den barbarischen Chichimeken mittheilte. Tezcucó, die Hauptstadt des Chichimekenreichs, wurde von ihnen erbaut und das Reich der Chichimeken hieß auch das Reich der A. Später gingen die A. in den vom Norden her eingewanderten Azteken auf.

Acolas (Emile), franz. Rechtsgelehrter, geb. 25. Juni 1826 zu La Châtre, besuchte das Gymnasium zu Bourges, studierte die Rechte in Paris und war seit 1850 als Lehrer der Rechtswissenschaft thätig. Im Kongreß zu Genf 1867 that er sich durch radikale Kundgebungen hervor und wurde deswegen zu einem Jahr Gefängnis verurteilt. Die Commune ernannte ihn im April 1871 zum Delan der Rechtsfakultät, er nahm aber dieses Amt nicht an. Er verfaßte mehrere Werke, wie «Manuel de droit civil» (3 Bde., 1869), «Les droits du peuple» (2 Bde., 1873), «La science politique, philosophie du droit» (1877) u. s. w.

***Aconagua**, Provinz in Chile, zählt (1885) 140261 E.; die Hauptstadt San-Felipe hat 11500 E. Der Cerro de Aconagua wurde 1883 von Gipsfeldt bis zu 6400 m Höhe erstiegen und ist nach ihm 6970 m hoch.

***Aconapendente**, Stadt in der ital. Provinz Rom, zählt (1881) 4367, als Gemeinde 5607 E.

***Aconaviva delle Fonti**, Stadt in der ital. Provinz Bari, zählt (1881) 8525 E.

***Acuti**, Stadt in der ital. Provinz Alessandria, zählt (1881) 9287, als Gemeinde 11193 E.

Acrel (Jofas), hervorragender schwed. Chirurg, geb. 27. Nov. 1717 in der Pfarrei Oster-Aker unweit Stockholm. In der Geschichte der Chirurgie hat A. einen Platz an der Seite der Männer, die die Chirurgie vom Handwerk der Feldscherer zur Wissenschaft hoben. Nach Studienreisen im Auslande und praktischer Übung während des österreichischen Erbfolgekriegs ward A. berufen, das neuerrichtete Seraphimerlazarett in Stockholm zu ordnen, und war auch erster Oberchirurgus desselben. Seit 1755 hielt A. als Professor öffentliche Vorlesungen, 1776 wurde er zum Generaldirektor sämtlicher schwed. Krankenhäuser und Lazarette ernannt und 1780 in den Adelsstand erhoben. Er starb zu

Stockholm 28. Mai 1806. Seine Schrift «Om Friska sárs egenskaper» (1745) ward von Haller hoch geschätzt; die «Kirurgiska händelser» (1759) wurden ins Deutsche und Holländische übersetzt.

***Acsti**, Stadt in der ital. Provinz Cosenza, zählt (1881) 10201, als Gemeinde 11442 E.

Acsh, Dorf im ungar. Komitat Komorn, zählt (1880) 4437 E.

Acton, Stadt in der engl. Graffschaft Middlesex, im Westen Londons, ist Eisenbahnstation und zählt (1881) 17100 E.

***Adalbert** (Heinr. Wilh.), Prinz von Preußen. Sein Denkmal zu Wilhelmshaven wurde 16. Sept. 1882 enthüllt.

***Adam** (Franz), Historienmaler, starb in der Nacht vom 29. zum 30. Sept. 1886 in München.

Adam (Lucien), Sprachforscher, geb. 30. Mai 1833 in Nancy, bezog im 17. Jahre die Faculté de droit in Paris und machte dann eine Reise durch die Vereinigten Staaten von Amerika. Nach kurzer Advolatenpraxis in Nancy ging er 1857 als Beamter nach Cayenne, wo er bis 1860 verblieb. Nach seiner Rückkehr war A. Staatsanwaltschaftsmitglied in Montmédy, Epinal und Nancy, wurde 1876 Rat beim Gerichtshof der letztern Stadt und 1883 Präsident des Appellationsgerichtshofs in Rennes. Anfangs mit mehrern uraltaischen Sprachen beschäftigt, studierte A. seit 1870 auch die Sprachen der Neuen Welt, über welche er mehrere Arbeiten veröffentlichte, wie «Esquisse d'une grammaire comparée des dialectes Cree et Chippeway» (Par. 1876), «Examen grammatical comparé de seize langues américaines» (Par. 1878), «Grammaire de la langue Jägane» (Par. 1885). Ein großes Verdienst hat sich A. um die Fortführung der von Uricoechea begründeten «Bibliothèque linguistique américaine» erworben, in welcher er die Sprachen von Guaiana, die Sprache der Chiquitos, die Timucua- und Taensasprache herausgab. In neuester Zeit ist von ihm eine neue Ausgabe des von A. Binart bereits edierten Materials der Chiapanecasprache erschienen. A. hat die beiden Amerikanistenkongresse in Nancy und Luxembourg organisiert.

Adam (William Patrik), engl. Staatsmann, wurde 1823 als Sohn des Admirals Sir Charles A. geboren, empfing seine wissenschaftliche Erziehung in Rugby und Cambridge, wurde 1849 an die Barre des Inner-Temple berufen, praktizierte als Advokat und bewarb sich schon 1850 um den Parlamentssitz für Gladmannan, den vorher in regelmäßiger Reihenfolge sein Urgroßvater, Großvater und Vater innegehabt hatten. In seiner Bewerbung erfolglos, ging A. 1851 nach Indien und wurde 1853 Privatsekretär Lord Elphinstones, damaligen Gouverneurs von Bombay. Im J. 1858 nach England zurückgekehrt, gewann er bei den Wahlen von 1859 den Sitz für Gladmannan und widmete sich mit so großem Eifer und Talent der Politik, daß ihm in den liberalen Ministerien von 1865 bis 1866 und 1868 bis 1873 der wichtige Posten des parlamentarischen Einpeitschers übertragen wurde. Von 1873 bis 1874 war A. Minister der öffentlichen Arbeiten. Derselbe Posten wurde ihm 1880 bei der Bildung des zweiten Ministeriums Gladstone übertragen. Doch nahm er schon einige Monate später die Ernennung zum Gouverneur von Madras an. Hier starb er 24. Mai 1881.

Adamo (Mar), Geschichts- und Genremaler, geb. in München 1837, war einer der tüchtigsten Schüler

von Fols an der Akademie, von dem er dann zu Piloty überging. Seine ersten Arbeiten schon, z. B. das Leben des Ehrgeizigen (gezeichnete Entwürfe), erregten Aufsehen. Im Bayerischen Nationalmuseum wurde er bei der Herstellung der histor. Wandmalereien beschäftigt; er hat dort das Blütezeitalter Nürnbergs gemalt. Seither ist A. zumeist mit histor. Schilderungen hervorgetreten, so dem Sturz Robespierres (1870), Oranien und Egmont, Karl I. und Cromwell. Aber auch im Genrefache ist A. bedeutend, wie sein Goldmacher, der Waffenschmied u. a. zeigt. A. ist ferner ein talentvoller Illustrator; besonders seine Zeichnungen zu Pechts «Shakespeare-Galerie» (Ep. 1876) verdienen in dieser Beziehung genannt zu werden. Eins seiner letzten großen Gemälde ist die Auflösung des Parlaments durch Cromwell.

Adams, Ort in der Grafschaft Berkshire im nordamerik. Staate Massachusetts, liegt am Hoosackflusse, hat Baumwoll-, Woll- und andere Fabriken, zwei Zeitungen und (1880) 5591 E. In der Nähe befindet sich die Natürliche Brücke über den Hudsonsbrook und Saddle-Mountain oder Mount Greylock.

Adan (Smile), Direktor des militärisch-kartogr. Instituts zu Brüssel, geb. 18. Okt. 1830, besuchte die Militärschule, war 1852—59 bei der belg. Landesaufnahme thätig, wurde darauf als Lehrer an die Militärschule berufen und 1875 als Oberst zum Direktor der kartogr. Abteilung des belg. Generalstabes ernannt. Er war Mitbegründer und Vizepräsident der Belgischen Geographischen Gesellschaft und lieferte zahlreiche Beiträge für deren Bulletin. Außerdem machte er sich besonders verdient für die Forschungsreisen der Internationalen Afrikanischen Association durch die Einrichtung eines praktischen Vorbereitungskurses behufs Ausführung astron. Ortsbestimmungen und kartogr. Aufnahmen. A. starb 13. Jan. 1882 in Bruxelles.

Adangbe, Ortschaft im deutschen Togogebiet an der Sklanküste in Oberguinea, gegen 40 km von der Bai von Benin entfernt, an einem Flusse, welcher auf den Bergen von Alposo entspringt und in die Nordspitze der Togo-Lagune mündet, zählt etwa 7—8000 E., und zwar Minas, welche in der zweiten Hälfte des 18. Jahrh. aus der Gegend von Aktra an der Goldküste vor den Aschantis hierher flüchteten. Zöller hatte bereits 1884 A. erkundet, doch erreichte den Ort erst 1885 Pater Ménager, der Vorgesetzte der apostolischen Präfektur Dahome.

Adelaide, Hauptstadt der brit. Kolonie Südaustralien, zählt 1881 mit den Vorstädten 67 954 E.

Adelaide, schiffbarer Fluß in dem von Südaustralien verwalteten Northern Territory, entsteht aus zwei Quellflüssen und mündet in die Adambai; 1862 von John Mac Donall Stuart entdeckt.

Adelsheim, Stadt im bad. Kreise Mosbach, an der Einmündung der Rinna in die Sedach, in den südöstl. Ausläufern des Odenwaldes, dem fruchtbaren Baulande, 227 m über dem Meere, Station der Linien Heibelberg = Nedargemünd = Eberbach = Würzburg der Badischen und Jagstfeld-Osterburken (Untere Jagstbahn) der Württembergischen Staatsbahnen, ist Sitz eines Amtsgerichts und eines Bezirksamts, zählt (1880) 1602 zur Hälfte kath., zur andern Hälfte evang. E. und hat Kunstmühlen, Gerbereien, Brauereien, Tuffsteingruben und eine Gipsgrube, deren Ausbeute gemahlen als Dünger zur Verwendung kommt.

Aden, engl. Seestadt im südl. Arabien, zählt (1881) 34 711 E.

Adenie (grch.), s. Pseudoleukämie.

***Aderer**, Adrar, Dase in der westl. Sahara, ist das Ziel einer von der Handelsgeographischen Gesellschaft in Madrid ausgerüsteten und Anfang 1886 von Cadix aufgedrohenen Expedition, welche dem lebhaften Handel A.s mit Timbuktu und dem obern Senegal nach den neuen Erwerbungen Spaniens an der Westküste der Sahara ein Absatzgebiet eröffnen soll.

Aderfistel, eine bei Pferden und Rindern zuweilen nach einem Aderlaß auftretende Krankheit. Dieselbe beginnt mit einer Entzündung der Drosselvene. Die Ader schwillt an und beim Drücken auf dieselbe fließt aus der Aderlaßwunde eine rötliche, dünneiterige Flüssigkeit aus. Später wird die Anschwellung größer, derber und schmerzhafter, das Blutgefäß erscheint wie ein steinarter, ziemlich dicker Strang verändert, und die Blutcirculation hat in ihm aufgehört, weil sich ein den Hohlraum der Vene ausfüllender, fester Blutpfropf ausgebildet hat. Aus der nicht zuheilenden Aderlaßwunde und aus andern aufbrechenden Stellen der Ader entleeren sich Eiter, der flüssig oder eingedickt sein kann, und Blutgerinself. Der Verlauf ist ein langsamer. Die durch Verunreinigung der Aderlaßwunde entstandene Entzündung der Venenwände verbreitet sich allmählich weiter, bis durch Unwegsamkeit des Gefäßes erhebliche Blutstauungen in den Adern des Kopfes zu Stande kommen, dadurch aber Blutanfüllung im Gehirn, wasserfüchtige Anschwellungen des Kopfes, behindertes Kauen u. s. w. entsteht. Infolge der langwierigen Citerungsprozesse kann auch Säurevergiftung eintreten oder, weil vom Pfropf in der Vene sich Teile lösen und in Adern der Lunge eingekleift werden, Lungenentzündung, die zum Tode führt. Im Anfang des Übels kann ein Erweitern der Hautwunde und ein Einspritzen von offizinellm Carbolwasser (2½ Proz.), sowie ein Einreiben der Anschwellung mit Carbolöl (1:15—20) Heilung bringen, später nützt das unter Umständen zu wiederholende Einreiben der Anschwellung mit Scharfsalbe; Rabitalhilfe ist durch Unterbindung des Gefäßes ober- und unterhalb der kranken Stelle und durch ein Ausschneiden der kranken Partie zu ermöglichen.

***Averno**, Stadt in Sicilien mit (1881) 20 160 E.

Abszessen (grch.), Hautkrankheiten, welche auf angeborener mangelhafter Entwicklung oder erworbenem Schwund des Bindegewebes beruhen.

Abiaphon (grch., d. h. das Unverstimmbare) oder Gabelklavier, ein vom Instrumentenbauer Wilhelm Fischer in Leipzig erfundenes, patentiertes Tasteninstrument von sechs Oktaven, in Gestalt einem Pianino ähnlich. Die Töne werden von Stimmgabeln erzeugt, daher die absolute Stimmbarkeit und Unverstimmbarkeit.

Adjoue, eine Masse von zu Teig gestampften Datteln, die namentlich aus den Häfen des Persischen Meerbusens in Körben zu 5 kg zur Verfertigung kommt.

Adler, auch Erlik, czech. Orlice, linksseitiger Nebenfluß der Elbe in Böhmen, entspringt oberhalb Tiniß aus der Wilden und Stillen Adler und mündet bei Königgrätz. Die Wilde Adler entspringt auf der Südwestseite des glazer Gebirgskessels, umfließt östlich das Adlergebirge (Böhmischer Kamm), wobei sie die Grenze zwischen dem österr. Kronlande Böhmen und der preuß. Provinz Schlesien bildet, und berührt Senftenberg und Kosteles.

Die Stille Adler hat ihren Ursprung an den südlichsten Ausläufern des Schneebergs, zwischen den Quellläufen der Gläzer Reife und March, und berührt auf ihrem Laufe Wichtstadt, Gabel, Geiersberg, Wildenschwert, wo links die Träbau einmündet, Brandeis und Chogen.

***Ablerberg** (Wladimir Feodorowitsch, Graf von), russ. General, starb 20. (8.) März 1884 zu Petersburg.

Ablerfisch (*Sciaena aquila*, Tafel: Fische IV, Fig. 7), ein zu den Umberfischen (*Sciaenidae*) gehöriger Bewohner des Mittelmeeres, sowie der wärmeren und gemäßigten Teile des westl. Atlantischen Ozeans, welcher zuweilen eine Länge von 2 m erreicht. Seine Farbe ist grau, auf dem Rücken zu ins Bräunliche ziehend, am Bauche silberig. Er lebt gesellig und gibt ein tiefes, orgeltonartiges Geräusch von sich, das man aus einer Tiefe von 20 m noch deutlich hört. Sein köstliches Fleisch wurde schon im Altertum sehr geschätzt.

Abler-Kosteletz (Kostelec nad Orlici), Stadt im östlichen Böhmen, Bezirkshauptmannschaft Reichenau, liegt am Adlerflusse (Orlitz), der bei Königgrätz zur Elbe geht, in anmutender Hügellandschaft, die im Osten und Nordosten durch den Zug des Riesens- und Orlichgebirges begrenzt ist, ist Station der Linie Schlumetz-Mittelwalde der Osterreichischen Nordwestbahn und Sitz eines Bezirksgerichts. Die 3819 (1880) czechischen Bewohner befaßten sich neben den städtischen Gewerben zumeist mit Landwirtschaft; von größern Industrien ist eine Zuderfabrik und eine bedeutende Lohgerberei zu nennen. Im Flusse besteht eine Station für künstliche Lachs- und Forellenzucht. Unter den Gebäuden ragt das große im italienischen Stil gebaute Schloß des Grafen Rinsky hervor, erbaut 1829—35 von dem wiener Baumeister Heinrich Koch an der Stelle, wo das 1777 niedergebrannte Schloß der Herren von Zaruba und noch im 16. Jahrh. die Burg der Herren von Bottenstein, der ältesten Besitzer des Ortes, stand. Das Schloß ist von einem schönen Park umgeben.

***Ablerorden**. König Milan von Serbien stiftete 4. Febr. (23. Jan.) 1883 einen Weißen Ablerorden.

Admiral (*Conus ammirales*), eine Kegelschnecke, die gegenwärtig immer noch ziemlich selten ist und je nach der Schönheit bis mit 15 Mark bezahlt wird, im 18. Jahrh. aber namentlich in den Varietäten Oberadmiral (*C. ammirales summus*) und Orangeadmiral (*C. aurisiacus*) mit ganz erstaunlichen Summen bezahlt wurde.

***Admiralitätsinseln**, zum Bismarck-Archipel gehörige Inselgruppe des Großen Ozeans, Besitztum der Deutschen Neuguinea-Kompagnie, wurde durch kais. Schutzbrief vom 17. Mai 1885 nebst den übrigen Besitzungen der genannten Kolonialgesellschaft im Bismarck-Archipel und auf Neuguinea unter den Schutz des Deutschen Reichs gestellt.

Adony, Marktleden im ungar. Komitat Stuhlweißenburg, an der Donau, Dampfschiffahrtsstation und Station der Budapest-Fünfkirchener Eisenbahn, zählt (1881) 4243 E., meist Magyaren, und hat Weinbau, Viehzucht und Holzhandel.

***Adorf**, Stadt in Sachsen, zählt (1885) 3739 E.

Adra, Stadt (Villa) in der span. Provinz Mercuria, Distrikt Berja, links an der Mündung des Rio Grande (arab. Nahr Scheblir) in das Mitteländische Meer, zählt (1877) 11320 E. und hat

Marmorbrüche, Schmelzhütten für silberhaltiges Blei, Bau von Reis, Baumwolle und Zuderrohr, sowie einen Hafen mit Leuchtfeuer. — A., im Altertum Abdera oder Abdara, wurde von den Phöniziern gegründet, gehörte in der röm. Kaiserzeit zur Provinz Baetica, war während der Gotenherrschaft Bischofsitz, hieß in maurischer Zeit Abdara oder Abdara-el-Koliat und gehörte damals zur Landschaft Begaia.

Abdrar, Landschaft in der Sahara, s. Abderer.

***Abria**, Stadt in der ital. Provinz Rovigo, zählt (1881) 11554, als Gemeinde 15936 E.

Abshanta, auch Adjunta geschrieben, ein kleiner verfallener Ort in dem Gebiete der Nizam von Hyderabad in Britisch-Indien, liegt an dem südlichen Abhange des Passes, der über das Gebirge führt, welches die südliche Grenze der Provinz Candehs bildet. An der nördlichen Abflachung dieses Passes, in der Richtung auf Candehs, führt ein tiefer Hohlweg in das Innere des Gebirges zu einer ausgedehnten Gruppe von Höhlentempeln, welche die künstlerisch am meisten vollendeten und am sorgsamsten ausgeführten von allen ähnlichen Bauwerken darstellen, die bis dahin irgendwo in Indien entdeckt und erforscht wurden. Es sind ihrer 27 an der Zahl, teilweise von großem Umfange und mit kaum begreiflicher Mühe und Anstrengung aus dem harten, anstehenden Amygdaloidfels, der das Gebirge bildet, ausgehauen. Die innern Wände sind allenthalben mit in den lebhaftesten Farben prangenden, sich auf den Buddhismus beziehenden bildlichen Darstellungen, teils Hautreliefs, teils aber Freskobilbern bedeckt. Die einen wie die andern sind von vollendeter Meisterschaft und namentlich zeichnen sich die auf ihnen vorkommenden menschlichen, zumal weiblichen Gestalten, durch hohe ästhetische Schönheit aus. Man glaubt, und diese Annahme hat die größte Wahrscheinlichkeit für sich, daß die prachtvollen Höhlentempel von A. sowohl der Verehrung von Buddha, als auch der ästhetischen Zurückgezogenheit von der Welt seinen Anbetern gebiet haben.

***Abshmir**, indobrit. Gebiet, zählt (1881) 359288, mit dem Mairwaradistrikt 460722 E. Unter den letztern sind 376029 Hindu, 57809 Mohammedaner und 2225 Christen. Die Hauptstadt A. zählt 48735 E.

A-dur (ital. la maggiore, frz. la majeur, engl. a major), die Dur-Tonart, bei welcher f, c und g um einen halben Ton erhöht werden, also drei ♯ vorgezeichnet sind; die parallele Moll-Tonart ist Fis-moll. (S. u. Ton und Tonarten, Bd. XV.)

Adventisten, Sekte, gegründet 1833 durch William Miller (geb. 1782 in Massachusetts, gest. 1849), der in Newyork das Ende der Welt verkündigte. Gestützt auf Kap. 8 des Propheten Daniel, rechnete er den Untergang der Welt auf 1843 aus und als dieser nicht eintraf, auf 1847. Obgleich die Weissagung sich wieder nicht erfüllte, breitete sich die Sekte immer weiter aus und zählt gegenwärtig etwa 80000 Mitglieder, deren Hauptorgan der «Advent Herald» ist.

Von ihnen zweigten sich in neuerer Zeit die Adventisten vom siebenten Tage ab, Seventh day adventists, auch Sabbatarier genannt, die ebenfalls die Wiederkunft Christi bald erwarten, sie indes auf keinen bestimmten Zeitpunkt fixieren und namentlich an der Feier des siebenten Tags, des Sonnabends, als des von Gott

gebotenen Feiertags, festhalten. Mit den Baptisten teilen sie ferner die Forderung der Taufe der Erwachsenden und zwar durch Untertauchen. Zugleich bekämpfen sie lebhaft den Gebrauch von Tabak und geistigen Getränken; die Mitglieder der Sekte müssen sich zu vollständiger Temperanz verpflichten. Die Häupter der Gemeinschaft waren James White (gest. 1881) und J. N. Andrews (gest. 1883). Die erste Gemeinde bildete sich 1844 in Washington (Nordamerika); 1861 wurde behufs rühriger Propaganda in Battle Creek (Michigan) ein großes Verlagsgeschäft gegründet, das fast in allen civilisierten Sprachen Zeitungen und Traktate im Sinne und Geiste der Sekte herausgibt und dem 1875 am gleichen Orte ein Kollegium mit jetzt 100 Schülern zur Ausbildung von Predigern zur Seite trat. Gegenwärtig rechnet man in Nordamerika 700 Gemeinden mit 20000 Mitgliedern. In den letzten Jahren haben die A. auch in Europa Boden zu fassen gesucht und namentlich in Basel ein Zweiggeschäft ins Leben gerufen; doch sind die Erfolge unbedeutend und die Zahl ihrer Anhänger in Europa beträgt nach ihrer eigenen Angabe nur etwa 500. Ihr deutsches, in Basel erscheinendes Organ ist der «Herold der Wahrheit», ihr englisches Hauptorgan «The Advent review and Sabbath herald».

Abye (Sir John Millar), brit. General, geb. zu Sevenoaks in der Grafschaft Kent 1819, besuchte die Militärschule zu Woolwich, trat 1836 als Offizier in das königl. Artillerieregiment, nahm am Krimkrieg teil, war in Indien während der Bekämpfung des Seapoyaufstandes Generaladjutant der Artillerie, dann 1863 im Afghanenkrieg und wurde 1875 als Generalmajor zum Gouverneur der Militärschule zu Woolwich ernannt. A. wurde 1881 Generallieutenant, war 1882 Stabschef bei Sir Garnet Wolseley während des ägyptischen Feldzugs und wurde danach Gouverneur von Gibraltar. Er war auch litterarisch thätig und schrieb: «The defence of Cawnpore by the troops under the order of Major-General C. A. Windham in Nov. 1857» (Lond. 1858), «A review of the Crimean war in the winter of 1854 to 1855» (Lond. 1860), «Sitana, a mountain-campaign of the borders of Afghanistan in 1863» (Lond. 1867).

A. E. I. O. U., Abkürzung für Austriae est imperare orbi universo (s. d.).

Aelst, Stadt in der belg. Provinz Ostflandern, zählt (1885) 22431 E.

Aërobien, s. Anaërobien.

Aërobomben, Lufttorpedos, sind Luftballons, welche Sprenggeschosse oder mit Sprengstoffen gefüllte Gefäße über eine feindliche Festung tragen und auf dieselbe niederfallen lassen sollen. Der Gedanke wurde zuerst 1849 vor Venedig von der österr. Belagerungsarmee mit gewöhnlichen Sprengbomben, indes ohne materiellen Erfolg verwirklicht. Die großartigen Fortschritte, welche seit jener Zeit sowohl die Luftschiffahrt als die Sprengtechnik gemacht haben, gaben in neuerer Zeit Anlaß, den Gedanken in besserer äußerer Gestalt wieder ins Leben treten zu lassen. In Frankreich existiert ein System Gower, in Amerika hat ein General Russel Thayer einen Dynamitballon hergestellt. Ein deutscher Ingenieur und Aëronaut Georg Rodeck beschäftigt sich seit 1882 mit der Sache und hat elektrische Lufttreibtorpedo-Kolonnen und Lufttreibtorpedos mit Uhrwerkslösung in Vorschlag gebracht. Bei erstern führt ein Passagierballon vier

Torpedoballons, deren jeder 50—75 kg Nitrat in einem metallenen Kasten trägt, über die Festung, und können durch elektrische Leitung die Sprengkästen gleichzeitig oder nacheinander abgelöst werden. Beim Niederfallen bersten die Kästen und schleudern etwa 100 Dynamitpatronen nach allen Richtungen im Bogen fort. Bei einiger Verlässlichkeit in der Führung der Ballons müssen sich in den belagerten Plätzen damit ungeheure Verwüstungen anrichten lassen.

Afanassjew (Alexander Nikolajewitsch), russ. Altertumsforscher, geb. 1826 im Gouvernement Woronesch, studierte in Moskau Jurisprudenz und war bis 1861 im Staatsdienst thätig. Hauptsächlich beschäftigte er sich mit der russ. Volksüberlieferung, veranstaltete selbst eine große Sammlung «Russ. Volksmärchen» («Narodnyja russkija sazki», 2. Aufl., 4 Bde., Mosk. 1873) und schrieb «Poetičeskija Vozzrënija Slavjan na prirodu» (2 Bde., 1866—68), eine Art slav. Mythologie. Außerdem beschäftigte er sich mit russ. Litteraturgeschichte und Bibliographie. Er starb 1871.

Affenfelle. Die Felle wirklicher Affen werden zu Dedern, Muffen, Pelztragen u. a. verwendet und bilden einen nicht unbedeutenden Handelsartikel. Am beliebtesten sind die grauen A., von den Kürschnern Verlassen genannt, und die schwarzen A., Scheitelaffen genannt, z. B. des Bubeng in Java, der größern schwarzen Affen in Südamerika, einiger Affenarten in Senegal. Fälschlich als A. werden bezeichnet und von Buenos-Ayres eingeführt die Felle der südamerik. Moschus- oder Flußraite (Myopotamus bonariensis).

***Afghanistan** (Geschichtliches seit 1881). Emir Abd-ur-Rahmân besetzte nach dem 22. Sept. 1881 über Gub Chan vor Kandahar erfolgten Siege am 30. Sept. Kandahar und bereitete sich zum Marsche nach Herat vor, wohin von Maimene und Balkh her unter Abd-ul-Rubus Chan und Ischal Chan dem Emir ergebene Truppen vorrückten. Diesen zog Ende September der Gouverneur von Herat, Jnniab Chan, entgegen, wurde aber bei Schafan 2. Okt. geschlagen, worauf 4. Okt. auch Herat von den Truppen des Emirs besetzt wurde. Gub Chan war nun aller Hilfsmittel beraubt und floh nach Persien, wo er interniert wurde, und Emir Abd-ur-Rahmân war Herr von ganz A. Die ind. Regierung zog ihre Truppen hierauf auch aus Schaman nach Quetta zurück und räumte damit vollständig das afghan. Gebiet. In den nächsten Jahren herrschte in A. verhältnismäßig Ruhe, und es kam nur wegen der Besetzung des Gouverneurpostens zu Herat mehrfach zu Streitigkeiten. Die Lage des Emirs wurde indessen durch den polit. Gegensatz zwischen Rußland und Großbritannien immer schwieriger, namentlich als Rußland 31. Jan. 1884 Merv besetzt und die Turkmenen der Steppe seiner Herrschaft unterworfen hatte. Rußland beanspruchte alles Land bis Zulfitar am Heri-Rud, Chamani-Waid am Ruscht, Bala-Murghab am Murghab und Kabarmant, während dieser Landstrich vom Emir als zu A. gehörig erachtet wurde und auch die brit. Regierung denselben A. zurkannte. Zu Beginn des Jahres 1885 rückten russ. Truppen in das streitige Grenzgebiet ein und schlugen unter General Romanow 30. März bei Tashkepri oder Pul-i-Ruscht am Ruschtflusse 5000 Afghanen unter Naib Salaz, worauf sie Pendschek am linken Ufer des Murghab, 35 km oberhalb von der Ruschtmündung, in Besitz

nahmen. Die brit. Regierung hielt Herat für bedroht und begann zu rüsten, doch kam es nicht zum Kriege. Eine gemeinsame Kommission brit. und russ. Offiziere bereiste das Grenzgebiet und steckte die neue Grenze zwischen Rußland und A. bis zum Herbst 1886 ab, wobei Rußland Bendischeh (s. d., Bb. XII) und fast alles beanspruchte Gebiet erhielt, worauf die brit. Kommissare im Okt. 1886 nach Kabul zurückkehrten. Um diese Zeit brach in A. ein Aufstand aus, angeblich durch den Steuerdruck veranlaßt. Der Ghilzai Stamm erhob sich in der Gegend von Ghazna und verband sich mit dem Guzarastamm. Es gelang den Aufständischen, auf der von Kandahar nach Kabul führenden Straße einen für den Schah des Emir's bestimmten Transport fortzunehmen und die Bedeckung, ein afghan. Regiment, zu schlagen. Herat und mehrere Punkte im nördlichen A. sind inzwischen mit Hilfe brit. Ingenieure stark befestigt und ausreichend armiert und mit Garnison versehen worden; auch hat die brit. Regierung eine aus dem Indus thale durch den Bolanpaß nach Duetta führende Bahn hergestellt und dadurch die Möglichkeit gewonnen, bei spätern Verwickelungen schnell eine beträchtliche Streitmacht nach Kandahar vorzuschieben.

Litteratur. Haverly, «Notes of A. and part of Baluchistan» (Lond. 1881); Walker, «A., its history and our dealings with it» (2 Bde., Lond. 1883—85); Gué, «Les Russes et les Anglais dans l'A.» (Par. 1885); Rodenbough, «A. and the Anglo-Russian dispute» (Lond. 1885); Roskoschny, «A. und seine Nachbarländer» (Spz. 1885).

* **Afringer** (Bernh.), deutscher Bildhauer, starb 25. Dez. 1882 in Berlin.

* **Afragola**, Stadt in der ital. Provinz Neapel, zählt (1881) 19419 E.

* **Afrika**. (Hierzu eine große Übersichtskarte von Afrika.)

I. Entdeckungs- und Forschungsreisen.

Marokko wurde in seinem nordöstl. Teile 1879—80 auf bisher unbetretenem Wege von Fes über Tessa (Tessa) bis Udschda (Udscha) durch Colville bereist, welcher eine genaue Karte dieser Route entwarf. De Castries lieferte eine reichhaltige Karte des Wadi Draa und brachte über die Dase Figtig eingehende Mitteilungen, während die Reise der engl. Gesandtschaft an den marokkan. Hof im J. 1880 unter Sir John Drummond Hay durch Trotter beschrieben wurde. Astron. Ortsbestimmungen, Höhenmessungen und Routenaufnahmen in großer Zahl machte de Foucauld auf seiner Durchkreuzung Marokkos; dieser Reisende ging von Melines (Minafa) durch bisher unbetretene Gebiete nach der Provinz Tadmä am obern Umm-er-Rebid, überstieg den großen Atlas auf dem Paß El-Glauri östlich von der Reichshauptstadt Marokko; nach längerem Verweilen in den bisher unbekanntem großen Dase Fissint, Latta und Alta und einem Vorstoß zum Wadi Draa überschritt er auf dem Paße von Zerkal den Anti-Atlas und erreichte über Jassen (Jessen) und Agadir die Atlantische Küste und Mogador; von Agadir ging de Foucauld über Tarudant das Wadi Sus hinaus und über Fissint nach Tassanacht, welche beiden Dase schon auf der Herreise gekreuzt worden waren, kreuzte das obere Wadi Draa bei Mesghita, stieg nach Überschreitung des Atlaspasses Nejala (Nasla) ins Wadi Muluja hinunter, dem er bis Reschida folgte, und kehrte über Udschda (Udscha) nach Oran zurück. Über die sozialen Zustände des

Landes berichtete Schaudt, welcher von Sela (Sla) über Tessa nach Udschda gegangen war, die Dase Figtig und Tafilet berührt hatte und über Utdad zurückgelehrt war; den Nordwesten Marokkos zwischen Melines, Tanager und Rabat besuchte Bonelli. Über die Hafenstadt El-Araisch (Sarache) schrieb der span. Konsul de Cuevas; Sabatier berichtet über den östlich von der Hauptstadt Marokko wohnenden Stamm der Tiffa. Desfourmour reiste durch das Sultanat Marokko von Fes zur Dase Figtig, durchwanderte die Sahara Algeriens und erreichte über Tebessa die tunel. Stadt Kairuan. Von Marokko aus trat Lenz Ende 1879 seine Reise durch die westl. Sahara nach Timbuktu an, welches er 1. Juli 1880 erreichte.

In Algerien wurde der Süden des Depart. Algier von Foureau und Kapitän Bernard bereist. Die Generalstabsaufnahme dieser franz. Kolonie schreitet schnell vorwärts; Langlois gab eine Spezialkarte des Depart. Oran heraus, während die Geologie der Depart. Oran und Algier durch Bomel und Bouyenne, die Konstantines durch F. Tissot zur Kartogr. Darstellung gelangte. Der Plan, Algerien einerseits mit dem unter franz. Einfluß stehenden obern Niger und Senegambien, andererseits durch eine die Sahara kreuzende Eisenbahn zu verbinden, veranlaßte Frankreich im J. 1880, zwei Expeditionen unter dem Oberstlieutenant Flatters zur genauern Untersuchung des Tuareglandes auszurüsten; März bis Mai 1880 war Flatters auf seiner ersten Forschungsreise von Wargla über Tamasfanin (Sauja Tamasfanin) bis zum Plateau Tafili vorgebrungen; doch wurde auf der zweiten Expedition Flatters nebst den meisten seiner Gefährten an der Nordgrenze von Mir oder Asben bei einem Überfall durch die verräterischen Eingeborenen niedergemacht (16. Febr. 1881). Die im J. 1884 erfolgte amtliche Veröffentlichung aller auf diese beiden Expeditionen bezüglichen Dokumente hat in topogr. und geolog. Beziehung die Kenntnis der nördl. Tuareggebiete wesentlich erweitert.

In Tunis hat die Occupation der Regenttschaft durch die Franzosen die unter General Perriers Leitung rüstig fortschreitende Aufnahme und Veröffentlichung der Generalstabskarte des Landes in 1:200000 zur Folge gehabt; zahlreich sind hier auch die archäolog. Entdeckungen und Forschungen durch Boissot, de Blanchère, Ch. Tissot, Partsch u. a. Die physische Geographie des Schottgebiets im SO. Algeriens und im S. von Tunis bis zum Golf von Gabes ward durch die beiden Reisen des Kapitän's Roudaire 1876 und 1878—79 völlig klar gestellt.

Die Kenntnis von Tripolis, Fessan, Libesti und der Länder um den Tsabjee bereicherten die 1879 und 1881 veröffentlichten beiden ersten Bände von Nachtigals Reisewerk «Sahara und Sudan». Eine gründliche Studie über den von Marokko bis Mesopotamien verbreiteten mohammed. Snuffiorden veröffentlichte 1884 Duveprier; nach diesem hat die erwähnte Sekte ihre meisten Anhänger in Fessan, Barla, Kufra und in der östl. Sahara.

Das Plateau von Barla, Djebel el-Mchdar, wurde 1881 von zwei ital. Expeditionen im Auftrage der mailänder Gesellschaft für Handelsinteressen und für die Erforschung Afrikas bereist; Camperio und Mamoli gingen von Benghasi nach Derna und zurück, wogegen Haimann und Pastore eine etwas südlichere Route wählten. Dabei wurde festgestellt, daß das Kalksteinplateau fast überall mit reichlicher roter Erde bedeckt ist, doch fanden sich außer

Benghasi, Derna und Merbi keine bedeutenden stets bewohnten Ortschaften. In botan. Beziehung wurde die Küste der alten Cyrenaica um Benghasi durch Rühner, bei Marsa Tobrut (Mirsa Tobrut) durch Schweinfurth erforscht.

In Agypten ist nur die seit 1877 durch Schweinfurth betriebene Erforschung des Porphyrgebirges der östlich vom Nil sich ausdehnenden Arabischen Wüste zu erwähnen.

Hinsichtlich der obern Nilländer sind zunächst zu nennen die genauern, 1877—80 erschienenen Berichte über die Reisen und Aufnahmen ägypt. Generalstabsoffiziere in Kordofan und Darfur und die von Enjor 1881—82 ausgeführten Vermessungen zwischen dem obern Nil und El-Fascher, der Hauptstadt von Darfur. Dar-Kuba wurde durch den ital. Missionar Comboni näher bekannt. Die erste Durchquerung N. s. von Kordofan aus über Darfur, Wadai, Bornu (Kufa), Sótoto (Rano, Saria) und Egan am Niger nach dem Golf von Guinea führten 1880 die Italiener Matteucci und Massari aus. Im J. 1881 erforschte Schuber von Fadafi aus die Quellgebiete des Jabus, der links zum Blauen Nil, und des Jal oder Chor-el-Abbar (im Oberlaufe Ja-wasch), der rechts zum Bahr-el-Abiad oder Weißen Nil geht, sowie das Gebiet des Gallastammes Walega, 1882 die Gegend östlich von Jamala am Bahr-el-Arak bis zur abessin. Grenze, wobei der rechts zum Blauen Nil gehende Fiesen entdeckt und der Bahr-el-Arak eine weite Strecke aufwärts genauer erkundet wurde. Über den Weißen Nil und die Denka veröffentlichte 1881 der greise Afritamissionar Veltrame ein Werk. Der Bahr-el-Djebel, der Bahr-es-Seraf (el-Sarafa) und der untere Bahr-el-Gafal nebst den anliegenden sumpfigen Niederungen dieser Ströme wurden durch Warno aufgenommen. Lupton, der Gouverneur des ägypt. Gebiets Bahr-el-Gafal, nahm die Flussläufe desselben genauer auf und drang 1883 durch Dar-Wanda bis zum Uelle (Welle, Kuta) bei Barusso vor. Schnitzler, 1878 unter dem Namen Emin Bei zum Gouverneur der ägypt. Äquatorialprovinzen ernannt, durch den Aufstand des Mahdi aber gänzlich von Agypten abgeschnitten, hat seit 1876 die ihm später unterstellten Gebiete durch zahlreiche Kreuz- und Quersüge meist von Ladd aus erforscht, indem er es sich namentlich angelegen sein ließ, die Lücken in dem Routennetz von Schweinfurth, Junker, Feltin und andern Forschern auszufüllen; hervorzuheben sind besonders Schnitzlers Expeditionen östlich vom obern Weißen Nil im J. 1881. Junker bereiste die Länder der Niam-Niam und Mangbattu (Schweinfurths Nombuttu), wobei er Mitte 1882 den Nepoko erreichte, welchen Fluss Junker für den Aruwimi Stanleys hält. Der Italiener Cafati, welcher im Mangbattulande ebenfalls noch unerforschte Gebiete bereist hatte, sowie Junker, befanden sich seit 1884 bei Emin Bei in Ladd, durch die Unruhen im Sudan nach Norden abgeschnitten; Junker ist es zwar gelungen, Ende 1886 die Ostküste des Erdteils bei Zanzibar zu erreichen und von dort zurückzukehren, Emin Bei soll jedoch durch eine von Stanley Anfang 1887 organisierte Expedition aus seiner bedrängten Lage befreit werden. Bohnsdorff drang westlich über Dar-Wanda nach Dar-Munga vor. Feltin und der Missionar Wilson führten 1879 ihre Nüdreise von Rubaga in Uganda über Ladd, Numbek, Dem Suleiman in Dar-Ferit, Darra und Dem Schanga in Darfur, El Dbeid und Chartum

nach Agypten aus; eine Frucht dieser Reise war Feltins ethnogr. Schilderung der Moru oder Mabi am Oberlaufe des Fei. Buchta brachte eine große Anzahl Photographien aus den obern Niländern heim, welche Landschaften, Vegetations- und Rassen-typen zum Gegenstande haben. Baron J. von Müller machte eine Reise von Massaua aus durch die Länder der Habab und Beni Amer nach Kassala. Kapitän Gascoigne nahm 1882 den obern Chor-Barata auf. Die Routenaufnahmen von F. L. James und Menges in den Landschaften zwischen dem Chor-Barata und Chor-el-Gasch (in Abessinien Mareb) ermöglichten es, den letztern auf seinem ganzen Mittellaufe zusammenhängend darzustellen. Graf Pennazzi und Gobio bereisten das Gebiet zwischen dem Atbara, Chor-el-Gasch und der Westgrenze Abessinien. Seit dem Aufstand des Mahdi (1883) haben alle Forschungsreisen im ehemaligen ägypt. Sudan aufgehört, doch hat dieses Ereignis die Veranlassung gegeben, das statistische und topogr. Material über dieses große Gebiet zu sammeln und zu sichten, was am vollständigsten im «Report on the Egyptian provinces of the Sudan, Red Sea and Equator compiled by the intelligence branch of the war office» (2. Aufl., Lond. 1884) geschehen ist.

In Abessinien wurde das Quellgebiet des Barata im Lande der Dembela von Gascoigne und Melladew bereist. Im J. 1879 ging aus Italien eine von der mailänder Handelsgeographischen Gesellschaft ausgerüstete Expedition unter Bianchi und Matteucci nach Abessinien ab, welche bis Schoa vorrang und Cecchi aus der Gefangenschaft befreite; 1884 versuchte Bianchi von Mafala aus auf geradem Wege nach Assab am Roten Meere zu gelangen, wurde jedoch beim zweiten Versuche mit seinen Begleitern von den Danakil ermordet (Okt. 1884). Steder, welcher als Begleiter Mohlfs im Dez. 1880 nach Abessinien gekommen und von diesem dort zurückgelassen worden war, lieferte 1881 die erste genaue Aufnahme des Tanasees und erforschte mehrere namentlich im S. und S. des Reichs gelegene Länder, welche nur selten oder noch gar nicht von Europäern bereist worden waren. In Schoa und den nach SW. angrenzenden Gallaländern Limmu, Ghera, Kassa u. s. w. ist seit dem Frühjahr 1876 die ital. Expedition unter dem am 26. Aug. 1882 zu Let-Marefia nördlich von Antober verstorbenen Marchese Antinori thätig gewesen, dem anfänglich der Ende Febr. 1881 nach Zeila zurückgekehrte Martini und der am 5. Okt. 1879 im Lande Ghera gestorbene Chiarini zur Seite standen, zu denen sich 1877 Cecchi und 1879 Graf Antonelli gesellten; letzterer hat zwischen Assab und Schoa über Aussa und den Hawasch aufwärts den Karawanenverkehr in Gang gebracht. Auch der franz. Reisende Soleillet besuchte 1882 Schoa, Dschimma, Limmu, Gomma, Ghera und Kassa.

Die von den Demhoita (Dumhoita) bewohnte Küstenlandschaft zwischen der Bai Hamfilah und Ed am Roten Meere wurde durch den Grafen W. von Zichy bekannter, während die von den Italienern besetzte Umgegend der Assab-Bai von diesem Teile der Danakilküste treffliche kartographische Aufnahmen hervorrief. Giulietti, welcher 1879 von Zeila aus die Handelsstadt Farax erreicht hat und hierauf von Beilul ausgezogen war, um den Gollimafuß (Gualima) zu erforschen, wurde im Mai 1881 von den Danakil ermordet. Auch der bereits oben erwähnte Baron J. von Müller und Hunter,

der brit. Resident zu Uden, haben Harar besucht und Stadt und Landschaft eingehend geschildert. Paulitschke reiste 1885 von Zeila nach Harar und Bubassa und bewirkte höchst sorgfältige Positionsbestimmungen, z. B. von Harar. In demselben Jahre ging Major Heath von Harar nach Verbera.

Das Somaliland bereiste Révoil im Winter 1878—79 längs der Küste der Midjerten (Midjarteh) bis fast zum Vorgebirge Guardafui (Gir-bif), doch gelang es ihm erst 1881 und 1882 in das Binnengebiet der Midjerten, der War-Sangeli und Dolbahanta bis zu den Kartarbergen vorzudringen. Einen dritten Versuch, in das Innere des Somalilandes einzubringen, machte Révoil von Matbischu (Mogduschu) aus, vermochte indes nur wenig über Gelibi (Dillebi, Jilleby) am Webi-Doboï hinauszugelangen. Der schon genannte Menges hat im J. 1884 auf zwei von Verbera aus unternommenen Ausflügen das von den Habr Qual bewohnte Gebiet südlich bis zum Gebirge Golif und dem westlich an dasselbe stoßenden Bergzug Gan Libach erforscht. Sacconi, welcher 1883 tiefer in das Land der Ogaden einbrang, wurde dort ermordet. W. D. James und Wylmer drangen 1885 von Verbera aus bis an den Webi vor, machten treffliche Routenaufnahmen und zogen zahlreiche Erkundigungen ein.

Was die Zanzibarfüfte und Ostafrika bis zu den großen Binnenseen westlich betrifft, so haben die Gebrüder Denhardt, welche 1885 Deutsch-Witu erwarben, den untern Anasfluß erforscht und das obere Gebiet desselben bis zum Kenia hin erkundet. Wakefield wanderte von Mombas aus nach Norden zum untern Sabaki. Ebenfalls von Mombas aus machte Giffing, brit. Vizetonsul daselbst, einen Ausflug westlich zum Nbara- und Rafigaoberge. G. A. Fischer ging von Pangani den Kufu südaufwärts, umging auf der Westseite den Kilima-Ndscharo, drang im Lande der Massai bis über den Naitwaschasee hinaus vor und nahm seinen Rückweg längs des Ostufes einer unter 36° östl. L. von Greenwich verlaufenden Bergkette, wobei er auf einen großen Natronsee, sowie auf den 2150 m sich erhebenden thätigen Vulkan Dönjo Ngai traf. J. Thomson, welcher 1879—80 von Zanzibar aus den Massa und Tanganjika besucht hatte, erreichte von Mombas aus den nordöstl. Fuß des Kilima-Ndscharo, durchzog 1883—84 in nördl. Richtung das ganze Massailand, machte vom Naitwaschasee östlich über das Aberdaregebirge einen Abstecher zum Kenia und wandte sich am Varingosee westlich nach Kavirondo, einem Lande an der Nordostseite des Victoria-Nyanza; der Rückweg führte Thomson durch Ulu und Kitumbuluu. S. S. Johnston, der 1884 den Kilima-Ndscharo bis zu einer Höhe von 4973 m erstieg, erforschte diesen Bergdistrikt in umfassender Weise. Das jetzt deutsche Schutzgebiet Usambara ist in seinem südöstl. Teile durch den Missionar Farler von der Station Magila aus, sowie durch Keith Johnstone (gest. 28. Juni 1879 zu Behobebo in Khotu) und J. Thomson näher bekannt geworden. Die zwischen der Zanzibarfüfte und dem Tanganjikassee gelegenen Länder, welche sich in ihrem östl. Teile seit 1885 im Besitz der Deutsch-Ostafrikanischen Gesellschaft befinden, sind seit 1878 das vielbegangene Durchzugsgebiet mehrerer Expeditionen der 1876 von König Leopold II. begründeten Internationalen Afrikanischen Association gewesen. Diese von Zanzibar ausgehenden Expeditionen hatten die Aufgabe, Stationen zu er-

richten, welche sowohl Stützpunkte für Forschungsreisende sein, als auch Mittelpunkte für Kultur, Handel und Verkehr werden sollten. Die erste von der eben genannten Association angelegte Station befindet sich zu Karema am östl. Ufer des Tanganjika, in welchem Orte Cambier am 12. Aug. 1879 eintraf. Auch die Deutsche Afrikanische Gesellschaft sandte 1880 ihre erste Expedition aus, um in Ostafrika die erste Station zu gründen; der Leiter dieses Unternehmens war von Schöler, dem der Astronom Kaiser, der Zoolog Böhm und Reichard beigegeben waren. Die Anlage der geplanten Station erfolgte Ende November 1880 zu Katoma unfern der südwestl. Grenze Unjamweß auf dem Wege von Tabora nach dem Tanganjikassee; doch schon im Juli 1881 erfolgte die Verlegung dieser Station nach Igonda, etwa halbwegs zwischen Tabora und Katoma. Von hier aus ist besonders die Erforschung der linksseitigen Zuflüsse des Malagarati in Angriff genommen worden. Zu gleicher Zeit begannen auch die Missionsgesellschaften, namentlich die englischen, sich eifrig der geographischen Aufhellung dieser Striche des dunkeln Erdteils zuzuwenden. Fore, das wissenschaftliche Mitglied der von der London Missionary-Society ausgesandten Expedition, schritt zur Aufnahme des Tanganjikassee, der besten und genauesten, welche bisher erfolgt ist, und wies nach, daß der Lufuga der westl. Abfluß des Tanganjika ist, wie bereits Cameron behauptet hatte. Diese Untersuchungen führte Fore von der von Udschisch nach Plymouth Rock bei Mtowa verpflanzten Missionsstation der londoner Gesellschaft aus.

Im J. 1879 brach eine auf Kosten der londoner Geographischen Gesellschaft ausgerüstete Expedition von Zanzibar nach dem Innern auf, deren Führung nach dem zu Behobebo erfolgten Tode Keith Johnstones der Geolog Joseph Thomson übernahm, der die Tafellandschaften von Uhehe und Ubena überschritt, über das Rondegebirge zum Nordende des Nyassasees hinabstieg, das Südende des Tanganjika in Bambete erreichte, längs der gebirgtigen Westküste dieses großen Sees vordrang, den Lufuga westlich ein großes Stück hinabschiffte und zu Makombo in Urua zur Umkehr gezwungen wurde; auf der Rückreise entdeckte Thomson den östlich vom Südende des Tanganjika liegenden kleineren See Kitwa (Kitwa, Kitwa), den er Late Leopold benannte, und traf Ende Juli 1880 wieder in Zanzibar ein. In Bambete am Südende des Tanganjika traf mit Thomson der Ingenieur Stewart von der Station Livingstonia am Nyassa zusammen, welcher von der schott. Free-Church-Mission mit der Herstellung einer Fahrstraße zwischen der Nordwestecke des Nyassa und der Südostecke des Tanganjika beauftragt war; Stewart hat das große Verdienst, in den J. 1877—83 die Uferlandschaften des Nyassa erforscht und eine genaue Aufnahme dieses großen afrik. Binnensees ausgeführt zu haben. Im J. 1883 ging der Schiffsführer Giraud von Zanzibar über Dar-es-Salaam durch Khotu, Uhehe, Ubena und Utchungu zum Tschambesi und den diesen Fluß aufnehmenden Wangweolo- oder Bembasee, besuchte den letztern, sowie bis zu den Mombottutafällen den Luapula, dessen Ausfluß aus dem Wangweolo er an einer andern Stelle fand, als Livingstone angegeben hatte, wandte sich nördlich zum Moero Data oder Merusee; sein Plan, vom Tanganjika zum Congo zu gehen, zerfiel indessen, weshalb er

über den Nyassa nach Quelimane an die Küste zurückkehrte. Der engl. Missionar Mackay hat die Kenntnis der Süd- und Westküsten des Victoria-Nyanza etwas vermehrt.

Das deutsche Schutzgebiet Nguru bereisten: von der Missionsstation Mambaia (in Geja) aus Last, von der Station Mhonda aus die franz. Missionare Machon und Picarda (1884). Der gegenüber der Insel Mafia mündende Rufidschi (Lufidschi) wurde 1881 durch Beardall erforscht und zur Schifffahrt wenig geeignet befunden. Von Mpuapua (Mpuapua) aus unternahm die Glaubensboten Price und Baxter eine Reise durch Uhebe zum obern Ruaha, dem nördl. Quellfluß des Rufidschi.

In dem zwischen der Küste Mozambique, dem Flusse Rovuma (Grenze zwischen Deutsch-Afrika und den unter portug. Einfluß stehenden Gebieten) und dem Nyassa drang Maples 1881 von Masasi südlich bis Meto vor und wanderte dann östlich in gerader Richtung zur portug. Küste. In demselben Jahre nahm Joseph Thomson den Rovuma und den Unterlauf des Lufschenda auf, des bedeutendsten rechtsseitigen Nebenflusses des Rovuma. W. P. Johnson, längere Zeit Vorstand der Universitäts-Missionsstation Mwenbe, erforschte die obern Flüsse von Rovuma und Lufschenda, sowie das Lufschingotthal; nachdem er die östl. Uferlandschaften des Nyassa bereist hatte, ging er westlich am Schirwa- oder Kilwasee vorüber nach Quelimane. Den Schirwasee besonders studierte Drummond. Der engl. Konsul O'Neill ging von Mozambique westlich durch Komwe, berührte die Quellflüsse des Luli oder Lurio und Licungo, die zum Indischen Ocean gehen, und legte den Ursprung des Lufschenda klar, der nicht dem Schirwa, sondern dem Schiutafee entspringt. Auch veröffentlichte O'Neill interessante Mitteilungen über die portug. Häfen zwischen Kap Delgado und Quelimane.

Das unter portug. Herrschaft stehende Gebiet des untern Zambesi hat reiche Mineralschätze aufzuweisen, zu deren Ausbeutung sich eine Gesellschaft bildete unter dem Voritz des Kapitäns Baiva d'Andrada, welcher mehrere mineralog. Expeditionen leitete, die ihre Ausgangspunkte in Senna und Lete hatten und sich das Goldfeld von Manica, den Fluß Mozoe, einen rechtsseitigen Tributär des Zambesi, und die Berge von Mashinga im Norden von Lete als Ziel setzten. Alfonso de Moraes Sarmiento machte zahlreiche Aufnahmen am untern Zambesi und Schire (1877—80). Ruß gab 1884 eine geolog. Skizze des von ihm erforschten untern Zambesi, Gupot zu derselben Zeit Karte und Beschreibung der östl. Umgegend von Lete. Holub besah innerhalb des Reichs der Warotse und Mambunda den Zambesi aufwärts von den Victoriafällen bis zum Nambwelatarakt. Der auf dieser Strecke dem Zambesi rechts zufließende Tschobe wurde in seinem untern Laufe von Bradshaw erforscht. Selous klärte die merkwürdigen hydrographischen Verhältnisse zwischen dem Tschobe und Zuga auf und bereiste die Landschaften zu beiden Seiten des mittlern Zambesi, wobei er im Nordwesten bis zu Satindas Kraal in der von ihm benannten Landschaft Manica gelangte; auch im nordöstl. Teile des Matebele-Reichs erschloß er die Gebiete der Vaniai und Maschona mehr und mehr der geogr. Wissenschaft. Dieses Reich wurde auch von dem Missionar Coillard und dem Jäger Bates durchzogen. Eine seit 1879 in Südafrika thätige Jesuitenmission hatte unter

ihren Mitgliedern Vater Law, einen sorgsamsten Beobachter, welcher auf dem Wege von Driefontein (Transvaal) nach Subulwano in sonst völlig unbetretenen Landstrichen im Matebele-Reich eine Reihe astronom. Breiten bestimmte, aber schon 1881 in Umsilas Kraal starb. Der Kapitän Whipson-Wybrants, welcher eine 1880 aufbrechende trefflich ausgerüstete Expedition in Umsilas Reich leitete, nahm den Unterlauf des Sabi auf, starb aber schon im Febr. 1881. Eine portug. Expedition unter Cardozo und Franco ging 1882 von Inhambane zu Umsila, fand jedoch dort geringes Entgegenkommen, sodaß über Sofala der Rückweg angetreten werden mußte. Basutoland und Ost-Oriqualand durchzog der Missionar Jacottet auf einer Reise von der Station Morija im Basutolande nach Matatiele und Babalong im Ost-Oriqualande; das Malutigebirge zieht in fünf bis zu 4000 m aufsteigenden Parallelfetten von NO. nach SW.; der Quelllauf des Dranje fließt in südöstl. Richtung.

Zu gleicher Zeit (1884) haben Anderson und Merensky ihre Spezialarten von Südafrika veröffentlicht; ersterer hat 16 Jahre hindurch in dem von ihm dargestellten Gebiet Höhenmessungen vorgenommen und Aufnahmen gemacht. Die Diamantfelder der brit. Provinz Griqua-Land-West beschrieb 1883 Cohen. Über die nordwestlich von dieser Provinz im brit. Schutzgebiet der West-Betschuanen wohnenden Stämme der Batlaru und Barolong gab Harrel eingehende Nachrichten. Der Amerikaner G. A. Farini durchzog 1885 die Kalaharimüste bis zum Ngamisee und erforschte zum ersten mal die Wasserfallregion im Mittellauf des Dranjefflusses. Auch die Reise Montagu Kerrs (1884) vom Kap der Guten Hoffnung über den Zambesi und über Lete zum Nyassa lieferte auf dem nördlichsten Teile Neues.

Von den seit 1884 deutschen Gebieten der Westküste von Südafrika wurde das üppig bewachsene Flußbetten aufweisende Land Raoto von den rhein. Missionaren Böhm und Bernsmann bereist, welche fast bis zum Cunene vordrangen. Die Mündung des Cunene, welcher seit Ende 1886 nach einem mit Portugal geschlossenen Vertrage die Nordgrenze der deutschen Gebiete bildet, wurde 1879 von einer portug. Kommission aufgenommen. Über das Damara- und von der Natur sehr begünstigte Dvampoland (Dvamboland) brachte der seit 1878 dort thätige Missionar Duparquet topogr. und statist. Nachrichten, namentlich über den wasserreichen Otavango. Das Gebiet der Herero beschrieb Büttner, Groß-Namaland Olpp; beide Autoren sind ehemals dort als Missionare thätig gewesen; Veld schilderte den Weg von Ingra Pequena nach Bethanien. Das ganze Damaraland durchzog Höpfer auf seiner Reise von Mossamedes über den von Boers bevölkerten Ort Humpata und das Dvampoland nach der Walfischbai; Humpata wurde auch vom Carl of Mayo und von Dandelman besucht. Dufour erforschte 1878—81 das nördlich an Dvampoland grenzende Amboellagebiet, ward aber auf der Rückkehr zur Küste ermordet.

Auf dem nördl. Ufer des Congo erbaute Stanley seit Ende 1879 im Auftrag des Königs Leopold II. eine Fahrstraße, welche von der neubegründeten Station Vivi aus, unterhalb des Nialalafalles, des letzten aller Schifffahrtshindernisse auf dem Congo, die bedeutendern Wasserfälle und Stromschnellen umgeht und den Schifffahrtverkehr auf dem untern und obern Strome miteinander in Verbindung

seht. Ferner legte Stanley die Stationen Leopoldville am linken Ufer des Stanley-Pool und Kwamouth an der Mündung des Kwa (Quango) an, besuhr mittels des ersten auf den Congo gebrachten Dampfers aufwärts diesen Strom, den Kwa und den Mfimi, entdeckte 1882 den von ihm so genannten See Leopolds II., dem der Mfimi entfließt, umschiffte diesen See, veranstaltete eine Aufnahme desselben und kehrte im Herbst 1882 nach Europa zurück. Im Spätsommer 1883 trat Stanley eine neue große Reise auf dem Congo stromaufwärts an, welche er bis zu den Stanleyfällen ausdehnte, wo die Fallstation gegründet wurde. Bei dieser Unternehmung wurde ein besonderes Augenmerk auch auf die Zuflüsse des obern Congo gerichtet, von denen der Uruwimi bis zu den die Weiterfahrt verhindernden Stromschnellen unter $2^{\circ} 13'$ nördl. Br. verfolgt wurde, welchen Fluß Stanley für den Njelle Schweinfurths hielt. Die Baptistenmissionare Bentley und Crubginton waren die ersten, welche den Stanley-Pool auf dem Umwege durch das Land der Basundi erreichten. Von engl. Reisenden besuhr der Botaniker S. G. Johnston den Strom bis Bolobo, Goldsmid bis Fiangila, Morgan bis zum Stanley-Pool; Pechuel-Loesche untersuchte den im ganzen äquatorialen Afrika verbreiteten Lateritboden auf seine Eigenschaften hin. Auch Chavanne war im Auftrage der Internationalen Association am Congo thätig. Von Dandelman stellte in Vivi ein Jahr hindurch meteorologische Beobachtungen an. Comber führte eine Aufnahme des Stanley-Pool aus; der Dampfer der Missionare auf dem Stanley-Pool verfolgte den Quango von der Mfimi (Mabuma-) Mündung an fünf Tagesreisen stromaufwärts. Stanleys Fahrt bis zur Fallstation wiederholte 1884 Kapitän Hanssens, welcher von den rechtsseitigen Congozuflüssen den Mongala untersuchte, sowie den Ngingiri (Stanleys Njimbiri) 75 km aufwärts besuhr. Ebenso widmete sich Grenfell der Untersuchung der Nebenflüsse des Congo und ging unter anderem 1885 den Ubanishi und den Ngingiri bis zu den Lubifällen stromauf; Wismann, von von François u. a. begleitet, entdeckte 1885 Unterlauf und Mündung des Kassai und machte wichtige Ausflüge in bisher unbekannte Gebiete, so nach Muata Kumbana und Mona Tenda in Lunda, sowie nach Kapula und Nbanishi im Congostaat. Der preuß. Major von Mchom ging im Juni 1880 von Malansche den Cambo hinab, einen linken Nebenfluß des Quango, brachte auf den letztern ein zerlegbares Boot und fuhr mit diesem den Quango abwärts bis zu 5° südl. Br., wo die Steinbarre Kingunshi ihn im Okt. zur Rückkehr nötigte, welche längs des rechten Ufers aufwärts über Muata Muëne Puto Kassongo erfolgte, woselbst 1885 auch L. Wolf weilte. Den untern Quango erkundeten 1884—85 Massari und Büttner. Der Missionar Fay reiste 1884 von Benguella nach Bihé, berichtete und bereicherte Camerons Aufnahmen und nahm genaue Höhenmessungen vor. Joens und Brito Capello erforschten 1877—79 von Bihé aus das Quellgebiet des Quanza, des rechts zum Quanza gehenden Loando, des Quango, Kassai und Tschitapa, sowie das Flußgebiet des Quango abwärts bis zu $6^{\circ} 30'$ südl. Br., wobei der 50 m hoch herabstürzende Quango-fall Caparanga (Kuisa), südöstlich von Kassanische, entdeckt wurde. Von Malansche aus, dem Ausgangspunkte für die Unternehmungen der Deutschen

Afrikanischen Gesellschaft, durchzogen 1878—79 Schütt, 1879—81 Buchner das Lunda-reich; Buchners astron. Ortsbestimmungen zeichnen sich durch große Zuverlässigkeit aus. Während der Jahre 1881—82 erfolgte unter diesen Breitegraden die berühmte Durchkreuzung von N. durch Pogge (Bd. XIII, S. 106) und Wismann (Bd. XVI, S. 704), welche letzterer völlig durchführte, während ersterer zu Njangwe nach Mutenge und von da nach Loanda zurückkehrte. Zu Mutenge verweilte Pogge Ende Juli 1882 bis Anfang Nov. 1883 und legte daselbst eine deutsche Station an. Böhm und Reichard erforschten, von Mpala am Tanganjita ausgehend, 1883—84 das Quellgebiet des Quapula und Lualaba; Böhm starb südlich vom Upambasee. Schütt, Buchner, Pogge, Wismann, Böhm und Reichard haben das Flußnetz des südl. Congobedens in großen Zügen festgelegt.

In neuester Zeit erfolgten im S. und N. des Congogebietes von W. nach O. drei Durchquerungen des Kontinents, und zwar 1881—82 durch Wismann (s. d.) von Loanda über Njangwe nach Zanzibar, 1884—85 durch Capello (s. d.) und Joens von Mossamedes über das Amboellaland, das Gebiet des obern Quapula, das Land zwischen dem Bangweulosee und dem Zambezi bei Sumbo nach Quelimane, sowie 1885—86 durch Lenz (s. d.) den Congo aufwärts bis Njangwe und von dort aus nach Zanzibar.

Die Kenntnis der Loango Küste wurde wesentlich bereichert durch das von Gütsfeldt, Falkenstein und Pechuel-Loesche 1879—82 herausgegebene offizielle Quellenwerk über die 1873—76 ausgeführte deutsche Loango-Expedition. Savorgnan de Brazza, welcher auf seinen Forschungsreisen im Gebiet des Dgowe und auf dem rechten Ufer des Congo im Westäquatorial-Afrika für Frankreich ein neues Kolonialreich gewann, entdeckte 1877 die Alima, 1878 die Licona, zwei Nebenflüsse des Congo, gründete die Stationen Franceville am Bassa (Juni 1880), Brazzaville am Stanley-Pool (1. Okt. 1880) und Poste d'Alima (1881) und berührte auf seiner Rückreise nach Europa den Quelllauf des Dgowe, sowie das Flußgebiet des Kuiu. Der Dgowe wurde bis Samkita von Duboc, weiter aufwärts bis zur Mündung des Solo von Dutreuil de Rhins aufgenommen; der Missionar Bichet, welcher vom Gabun aus den Remboé hinauf zum Dgowe ging, erforschte den vom letztern gespeisten Ngingosee. Das Flußgebiet des Kuiu-Niabi, welches durch den zwischen der Französischen Republik und der Association Internationale du Congo am 5. Febr. 1885 zu Paris abgeschlossenen Vertrag gänzlich an Frankreich gekommen ist, erkundeten näher Grant Elliot, welcher die Stationen Stanley-Niabi und Stéphanieville der Internationalen Afrikanischen Association gründete, ferner die Franzosen Dolisie und Mizon; Dolisie reiste auf dem kürzesten Wege von Loango über Stéphanieville und Philippeville nach Brazzaville, Mizon 1883 vom obern Dgowe nach Kontuati an der Küste, wobei er viele rechtsseitige Nebenflüsse des Kuiu kreuzte. Wallay nahm 1883 die Alima auf.

Das seit 1884 unter dem Schutze des Deutschen Reichs stehende Gebiet Kamerun ist durch die Reisen von Rogozinski, Lomtsel, Zöllner und Bernhard Schwarz, sowie durch die Arbeiten von Reichenow, Woermann und Hoffmann bekannter geworden.

Der untere Niger wurde bis nach dem Lande Nupe aufwärts von dem Engländer Milum befahren, welcher auch über Nupe selbst reiche Nachrichten veröffentlichte. Der seit 1879 am Niger und Benué rastlos thätige Flegel (gest. 1886) veranstaltete auf seiner ersten Reise eine durch chronometrische Längenbestimmungen gestützte Aufnahme des Benué, des bedeutenden aus Adamaua kommenden Nebenflusses des Niger; auf seiner zweiten Reise, welche wie alle folgenden Expeditionen Flegels von der Deutschen Afrikanischen Gesellschaft ausgerüstet wurden, besuch er den Niger von Gagan aufwärts bis Gomba und nahm die größere Hälfte des bisher zwischen Rabba und Say völlig unbekanntes Laufes dieses Stroms auf, verfolgte sodann den Gölbi-n-Gindi, einen linken Nebenfluß des Niger, bis in die Nähe von Birni-n-Kebbi und erreichte Sokoto; zu Lande nach Rabba zurückgekehrt, traf er hier im April 1881 ein. Mit dem Geleitschein des Herrschers von Sokoto ging Flegel 1882 von Loko am Benué über Lafia (Berebere), Awoi und Wutari nach Adamaua, welches er am 9. Mai in Konticha erreichte; Ende Juli verließ er die Hauptstadt Zola, um das Quellgebiet des Benué zu erforschen; der Eisensteinmarkt Ngaundere an dem nach Osten fließenden Logone war 1882 das äußerste Reiseziel. Später untersuchte Flegel die Wasserscheide zwischen Benué im Norden und Ob Calabar und Kamerun im Süden und stellte die Schiffbarkeit der südl. Zuflüsse des Benué zur Hochwasserzeit fest. Chauvée und Holley bereisten 1882—84 Yoruba.

An der (brit.) Goldküste reiste Thompson in Akem (Akim); der Ancobrasfluß im Westen dieser engl. Kolonie wurde durch Rumsley, neuerlich durch Burton und B. L. Cameron aufgenommen; letztere beiden besuchten auch die Goldfelder von Wasaw (Wasam) in der Nähe des Ancobra, welche 50—80 km von der Küste entfernt sind. Lonsdale ging von Kumasi (Kumasi), der Hauptstadt von Asante (Aschanti), nach der großen Handelsstadt Salaga (Selgha) in Gwanjiowa und von dort längs des Flusses Volta zur Küste zurück. Das Land Gyaman erreichten Lonsdale (1882), welcher bis Bontuku, und Kirby (1884), welcher bis Kuntampo vordrang; Kirby hat auch die östl. Gegenden des Aschantireichs erforscht. Brétignère und Chaper durchkreuzten die franz. Besitzung Assini.

Das zur brit. Kolonie Sierra Leone gehörige Binnengebiet Timmene, sowie den dasselbe südlich begrenzenden Fluß Kofelle, machte Bohsen genauer bekannt. Die Quellflüsse des Niger wurden im Sept. 1879 durch Zweifel und Moustier entdeckt.

In Senegambien und am obern Niger geht die Ausbreitung der franz. Herrschaft mit der geogr. Erforschung Hand in Hand. Die Expedition unter dem Marine-Infanteriekapitän Gallieni, welche 30. Jan. 1880 von St.-Louis nach Segou ausbrach, erlitt zwar bei Dio in Beledougou 11. Mai durch die Bambara eine Niederlage, erreichte jedoch bei dem König Nmadu von Segou den Abschluß eines für Frankreich sehr günstigen Handelsvertrags, welcher den obern Niger unter franz. Oberhoheit stellte. Eine noch 1880 abgehende militärische Expedition unter Borgnis-Desbordes, dem Verriren zur Seite stand, schritt zur Aufnahme des Gebiets zwischen den obern Stromläufen des Senegal und Niger, legte bei Kita ein Fort an und fand das Terrain für die Anlage einer Eisenbahn sehr geeignet. Soleillet, welcher Mitte Febr. 1880 von St.-Louis aufge-

brochen war, um durch die westl. Sahara nach Algerien zu gelangen, wurde bei Atar in Urar völlig ausgeplündert und so an der Weiterreise verhindert. Aimé Olivier ging 1880 vom Rio Grande durch Fouta Djallon nach Timbo, wo er bei dem Almamy die Erlaubnis zum Bau einer Eisenbahn von der Küste her und zur Anlegung von Faktoreien erwirkte. Bayol, welcher bereits Gallieni auf dessen Expedition nach Segou bis Dammako begleitet hatte, brachte 1881 den Almamy zur Anerkennung der Oberhoheit Frankreichs über Fouta Djallon und ging von Timbo nordwärts längs des obern Falémé, überschritt den obern Gambia bei Sillacounda und erreichte Médine am Senegal 17. Nov. 1881. Den Falémé untersuchte auch Colin. Lenoir ging von Sedhiou an der Casamance in nordöstl. Richtung durch die Landschaften Firdou, Dulli und Bondou nach Médine. Fieur berichtete 1883 über die am obern Senegal gemachten geolog. Arbeiten. Sämtliche Resultate der militärischen Expeditionen Frankreichs in diesen Ländern faßte Lannoy de Vissy in seinem Werke «Sénégal et Niger» (1884) zusammen. Eine brit. Expedition unter Goulsbury und Dumbleton zog 1881 den Gambia hinauf, über den obern Rio Grande und Labi nach Timbo, schloß dort ebenfalls einen Handelsvertrag ab und nahm ihren Rückweg nach Sierra Leone.

Die Insel Sokotra wurde zoologisch und botanisch untersucht 1880 durch eine engl. Expedition unter Professor Balfour von der Universität Glasgow, 1881 von der Niebedschen Expedition, welcher Schweinfurth von Ägypten aus hierher gefolgt war.

Madagaskar wurde seit 1879 von dem 29. Mai 1881 zu Antananarivo gestorbenen J. M. Silberbrandt bereist; Deans Coman machte ausgedehnte Aufnahmen; Lieutenant Schufeldt wanderte von Antananarivo durch das Quellgebiet des Flusses Zizibongy nach der Südwestküste. Die Kapverdischen Inseln sind von Greeff und dem Geologen Doelter besucht worden.

II. Staaten und Kolonien (seit 1881).

Die bedeutendsten politischen Veränderungen in A. wurden hervorgerufen durch den Aufstand des Mahdi im ägyptischen Suban (seit 1883), das Eintreten des Deutschen Reiches in die Reihe der Kolonialmächte (1884) und die Beschlüsse der zu Berlin 1884—85 tagenden Afrikanischen Konferenz, die die Begründung des CongoStaates herbeiführten (1885).

Die Deutschen Schutzgebiete in A. sind 1) in Guinea: das Logogebiet an der Sklaventüste (5. Juli 1884 unter den Schutz des Deutschen Reichs gestellt) mit Einschluß des Gebiets von Porto Seguro und Klein-Boyo; Kamerun, an der Bai von Biafra vom Rio del Rey bis südlich der Punta Garajaon (größtenteils seit Juli 1884); 2) in Südwestafrika: das Gebiet (Lüderitzland) zwischen der Mündung des Cunene und der des Dranje unter Ausschluß des britisch gebliebenen Uferlandes der Walfischbai und einschließlich der vertragsmäßig meist noch 1884 erworbenen Hinterländer; 3) in Ostäquatorialafrika: a) die Besitzungen der Deutsch-Ostafrikanischen Gesellschaft, und zwar die Landschaften Usagara, Nguru, Ufeguha (Ufegu) und Ufami, erworben durch Verträge vom Dez. 1884, anerkannt durch kaiserl. Schutzbrief vom 27. Febr. 1885; Landschaft Rhotu (Uhotu); erworben durch Vertrag vom 10. Juni 1885); das Kilima-Ndscharo-Gebiet, umfassend die Landschaften Usambara, Pare, Aruscha und Tschaga (Vertrag vom 19. Juni

1885); das Somaliland, 20 Tagereisen landeinwärts, von der Nordküste östlich von Berbera bis Warschek an der Ostküste (Verträge vom Sept. und Nov. 1885); Usuramo oder Usaramo (Vertrag vom 19. Dez. 1885); Uhehe (29. Nov. 1885); Ukena, Wamatshonde, Mahenge und Wangindo; b) das Witugebiet, welches 8. April 1885 von den Gebrüdern Denhardt für das Witu-Komitee zu Berlin erworben und 27. Mai 1885 unter den Schutz des Deutschen Reichs gestellt wurde. Ein deutsches Geschwader, welches vor Zanzibar erschien, erzwang 13. Aug. 1885 vom Sultan von Zanzibar die Anerkennung der Schutzherrschaft des Deutschen Reichs über die in Ostafrika von Deutschen in Besitz genommenen Gebiete.

Am 1. Nov. 1886 kam ein Übereinkommen zwischen dem Deutschen Reich und Großbritannien zu Stande, welches die Ausdehnung des Sultanats Zanzibar, sowie die Abgrenzung der deutschen und englischen Interessensphären in Ostafrika betraf. Das Gebiet, auf welches dieses Übereinkommen Anwendung findet, ist begrenzt im Süden durch den Rovumastuß und im Norden durch eine Linie, welche, von der Mündung des Flusses Tana ausgehend, dem Laufe des letztern oder seiner Nebenflüsse bis zum Schneidepunkt des Äquators mit dem 38.° östl. L. v. Gr. folgt und dann in gerader Richtung fortgeführt wird bis zum Schneidepunkt des 1.° nördl. Br. mit dem 37.° östl. L., wo die Linie ihr Ende erreicht. Die Demarkationslinie geht aus von der Mündung des Flusses Wanga oder Umba, läuft in gerader Richtung nach dem Jipe-See, dann entlang an dem Ostufer und überschreitet, um das Nordufer des Sees führend, den Fluß Kumit, um die Landschaften Taveta und Tschaga in der Mitte zu durchschneiden und dann entlang an dem nördlichen Abhang der Bergkette des Kilima-Ndscharo in gerader Linie weiter geführt zu werden bis zu demjenigen Punkte am Ostufer des Victoria-Nyanza, welcher von dem 1.° südl. Br. getroffen wird. Großbritannien verpflichtet sich, im Süden dieser Linie keine Gebietserwerbungen zu machen, keine Protektorate anzunehmen und der Ausbreitung deutschen Einflusses im Süden dieser Linie nicht entgegenzutreten, während Deutschland die gleiche Verpflichtung für die nördlich von dieser Linie gelegenen Gebiete übernimmt. Nach Abschnitt 4 dieses Übereinkommens wird Großbritannien seinen Einfluß geltend machen, um den Abschluß eines freundschaftlichen Übereinkommens hinsichtlich der konkurrierenden Ansprüche des Sultans von Zanzibar und der Deutsch-Ostafrikan. Gesellschaft auf das Kilima-Ndscharogebiet zu befördern. Beide Mächte erkennen nach Abschnitt 5 als zu Witu gehörig die Küste an, die nördlich von Ripini beginnt und sich bis zum Nordende der Mandabucht erstreckt.

Fast gleichzeitig hat das Deutsche Reich auch mit Portugal bezüglich des beiderseitigen Besitzstandes in A. ein diplomatisches Übereinkommen getroffen, Demarkationslinien im Westen und Osten des Erdteils gezogen und südlich, beziehungsweise nördlich von denselben wie Portugal auf Protektorate und Ausdehnung seiner Herrschaft verzichtet. Diese zwischen Portugal und Deutschland vereinbarte Grenze der beiderseitigen Gebiete im südl. West- und Ostafrika südlich von Angola wird bezeichnet durch den Stromlauf des Cunene von dessen Mündung bis zu seinen zweiten Fällen, weiterhin durch den Berg Shella oder Kanna bis zum Cubango; von hier

folgt die Grenze dem Stromlauf abwärts bis Andara und wendet sich dann in gerader Linie zum Zambesi in der Gegend der Stromschnellen von Cetimo. Im Norden von Mozambique wird die Grenze durch den Fluß Rovuma von seiner Mündung aufwärts bis zu seiner Vereinigung mit dem Mündungsgebilde; von hier wendet sie sich nach dem Ostufer des Nyassa.

Alle Ansprüche aufgegeben hat Deutschland auch das in Senegambien belegene Kioba- und Kabitaland zwischen den Mündungen der Flüsse Pongo und Dubreta, weil von franz. Seite die Rechtmäßigkeit der Besitzergreifung bestritten wurde, da diese Gebiete, als dem Bramanahlande unterworfen, franz. Territorium bilden. Das Mahingebiet im O. von Lagos von 4° 32' bis 5° 2' östl. L. v. Gr. und 5° 46' bis 6° 20' nördl. Br., sowie Santa-Lucia bei an der Küste des Zululandes wurden an Großbritannien überlassen. Schließlich hat es das Deutsche Reich durch das Übereinkommen mit Großbritannien vom 1. Nov. 1886 abgelehnt, die Schutzherrschaft über die von der Deutsch-Ostafrikanischen Gesellschaft erworbenen Gebiete des Herrscherhauses der Mhara zu übernehmen.

Frankreichs Besitzungen in A., welche sich 1880 erst auf 320 972 qkm bezifferten, hatten Ende 1886 ein Areal von 2 239 900 qkm mit einer Bevölkerung von 8 817 100 E. erreicht. Algerien vergrößerte sich während dieser Zeit von 318 334 auf 667 000 qkm mit (1881) 3 360 000 E.; die Kolonie Senegal mit ihren Dependenz, deren Grenzen namentlich durch die Expeditionen von Gallieni und Bayol bis zum oberen Niger auf der Strecke zwischen Bamako und Sanfandig und über Fouta Djallon ausgedehnt wurden, zählte 1883 auf 290 000 qkm 184 600 E.; die Erwerbungen an der Eisenbahn-, der Gold- und Sklavenküste, Bassam, Assini, Grand-Bomb und Porto Novo, haben ein Areal von 24 000 qkm. Durch die Erwerbungen Savorgnan de Brazzas, welche 28. Nov. 1882 von Senat und Deputiertenkammer genehmigt wurden, sowie durch den 5. Febr. 1885 zwischen Frankreich und der Association internationale du Congo zu Paris abgeschlossenen Vertrag, in dessen Art. 3 die Grenzen der beiderseitigen Besitzungen festgesetzt wurden, ist aus den wenigen Establishments am Gabun ein franz. Kolonialreich in Westäquatorialafrika entstanden, dessen östlich bis zum Congo reichendes Gebiet einen Flächeninhalt von etwa 540 000 qkm hat. Dazu kommt der Küstenstrich zwischen der deutschen Kolonie Kamerun und dem span. San-Juan-gebiet. Dbot, am Golf von Tschurra und an der Straße Bab-el-Mandeb, 1884 besetzt, zählte in diesem Jahre auf 6000 qkm 22 370 E. Mit der alten Kolonie Mayotte (366 qkm mit [1883] 9400 E.) wurde 1886 der bisherige Schutzstaat der übrigen Comoren (1606 qkm, 53 000 E.) vereinigt. Im J. 1883 hatten die alten Kolonien Insel Réunion im Indischen Ocean (2512 qkm), Nossi-Bé an der Nordwestküste von Madagaskar (293 qkm) und Ste.-Marie de Madagaskar (165 qkm) an der Ostküste, eine Bevölkerung von 170 734, 9539 beziehungsweise 7496 Seelen. Über ganz Madagaskar jedoch beanspruchte Frankreich die Oberhoheit; im Sommer 1883 besetzte Admiral Pierre Lamatave und mehrere andere Hafenplätze auf der Ostseite der Insel; am 6. März 1886 wurde der zu Lamatave mit Madagaskar abgeschlossene Vertrag vom 17. Dez. 1885 ratifiziert, welcher die Feindseligkeiten beendete



Supplementband zur 13. Auflage
von
Brockhaus' Conversations-Lexikon.

Die unterzeichnete Verlags-handlung läßt unmittelbar nach der soeben erfolgten Vollendung der 13. Auflage von Brockhaus' Conversations-Lexikon einen

— Supplementband —

zu derselben erscheinen, um darin die während der allmählichen Veröffentlichung des Werks in den Jahren 1882 bis 1887 eingetretenen Ereignisse mitzutheilen und dasselbe dadurch bis auf die unmittelbarste Gegenwart fortzuführen.

Dieser Supplementband wird enthalten:

- 1) ausführliche Ergänzungen der größern und wichtigern Artikel, insbesondere der geographischen, zeitgeschichtlichen und biographischen;
- 2) kürzere Ergänzungen aller Artikel, welche solcher bedürfen, z. B. nekrologische Notizen über inzwischen verstorbene Persönlichkeiten, Vervollständigung der Literatur, Ergebnisse der neuesten Volkszählungen, insbesondere im Deutschen Reiche, u. s. w.;
- 3) Berichtigungen von Irrthümern im Texte;
- 4) zahlreiche neue Artikel über neu aufgetauchte oder mehr in den Vordergrund getretene Persönlichkeiten, neue Entdeckungen und Erfindungen, aber auch über ältere Gegenstände, die aus den verschiedensten Gründen eine besondere Darstellung erfordern;
- 5) neue Abbildungen im Texte sowie auf besondern Tafeln und neue Karten;
- 6) ein alphabetisches Verzeichniß aller in der 13. Auflage sowie in dem Supplementbande enthaltenen Abbildungen.

Der Supplementband zur 13. Auflage von
Brockhaus' Conversations-Lexikon

wird ungefähr denselben Umfang haben wie jeder der 16 Bände des Werks:

60 Bogen nebst Bildertafeln und Karten,

und erscheint

in 15 Heften zum Preise von 50 Pf. für das Heft.

Das 1. Heft wird gleichzeitig mit dem Schlusshefte des Hauptwerks ausgegeben; die übrigen 14 Hefte werden vom April an in zweiwöchentlichen Terminen folgen, so daß der Supplementband jedenfalls im Herbst dieses Jahres vollständig vorliegen wird. Derselbe wird dann auch vollständig gebunden zu beziehen sein.


Der Supplementband bildet zugleich den 17. Band der 13. Auflage von Brockhaus' Conversations-Lexikon und ist sonach für jeden Besitzer derselben unentbehrlich.

Zu Bestellungen wolle man sich des diesem Hefte beigegeführten Scheins bedienen.

Leipzig, im März 1887.

J. A. Brockhaus.







1

-

1

