

*Mittheilungen der Kaiserl.
königl. central-commission ...*

Zentral-Kommission für Denkmalpflege in Wien, Karl
Czoernig (Freiherr von), Rudolf von Eitelberger von ...

7A 1530.18

Harvard College Library



FROM THE FUND BEQUEATHED

BY

CHARLES SUMNER

(Class of 1830)

SENATOR FROM MASSACHUSETTS

"For books relating to Politics and Fine Arts"





MITTHEILUNGEN
DER
K. K. CENTRAL-COMMISSION

ZUR
ERFORSCHUNG UND ERHALTUNG DER KUNST- UND HISTORISCHEN DENKMALE.

HERAUSGEGEBEN UNTER DER LEITUNG

SEINER EXCELLENZ DES PRÄSIDENTEN DIESER COMMISSION

D^R. JOSEPH ALEXANDER FREIHERRN VON HELFERT.

IV. JAHRGANG.

NEUE FOLGE

DER MITTHEILUNGEN DER K. K. CENTRAL-COMMISSION ZUR ERFORSCHUNG UND ERHALTUNG DER BAUDENKMALE.

REDACTEUR: D^R. KARL LIND.

WIEN, 1878.
IN COMMISSION BEI KARL GERÖLD'S SOHN.

DRUCK DER K. K. HOF- UND STAATSDRUCKEREI.



Summer fund

INHALT

DES IV. BANDES DER MITTHEILUNGEN.

	Seite
Die Zechhube in Bruneck, ein Culturbild aus dem 16. Jahrhundert. Von <i>Karl Freih. v. Czoernig</i> . (Mit 6 Text-Illustrationen.)	1
Bruchstücke aus der Geschichte eines österreichischen Stadtarchives. Von <i>Dr. Gustav Winter</i>	7
Klaufen in Tyrol, seine Kunstschätze und Monumeote. Von <i>Dr. Franz Bock</i>	15
Das hölzerne Vortragekreuz in Rankweil. Von <i>Dr. Jenay</i> . (Mit 1 Tafel und 3 Text-Illustrationen.)	22
Liber Thomás und die Tapeten in der St. Thomas Kirche zu Prag im 14. und 15. Jahrhundert. Von <i>Dr. Fr. Skrefvitzky</i>	25
St. Marla am Pöllauberge in Steiermark. Von <i>Johann Graus</i> . (Mit 8 Text-Illustrationen.)	33
Das Sophien-Schloßchen in Auhofen bei Bruneck im Pustertale. Von <i>Karl Freih. v. Czoernig</i> . (Mit 2 Tafeln und 1 Text-Illustration.)	43
Die Baulichkeiten der Benedictiner-Abtei Kladrau von k. k. Conservator <i>Prof. C. Luidl</i> . I. (Mit 1 Text-Illustration.)	50

	Seite		Seite
III Bericht der k. k. Central-Commission für Erforschung und Erhaltung der Kunst und historischen Denkmale über ihre Thätigkeit in den Jahren 1876 und 1877..	I	Inschriften aus Salona von <i>Prof. Glavinic</i>	LXXIX
Die Kirche des Nonnenklosters Studenitz in Steiermark. (Mit 7 Text-Illustrationen.)	XIX	Archäologische Excursion durch Südtirol und Krain. Von <i>Prof. Alfons Müllner</i> . (Mit 2 Text-Illustrationen.)	LXXX
Schloß Rankenfurt und seine Wandgemälde	XXIII	Aus einem Reiseberichte des k. k. Conservator <i>Mich. Glavinic</i> . (Mit 3 Text-Illustrationen.)	XC1
Die Marien-Capelle von Wilhelmsburg. (Mit 3 Text-Illustrationen.)	XXIX	Römische Gebäudereste bei Salona. (Mit 1 Text-Illustration.)	XCV
Mittelalterliche Städte-Befestigungen in Nieder Oesterreich. Von <i>Dr. Karl Lind</i> V. (Mit 9 Text-Illustrationen.)	XXXI	Das Mutter-Gottesbild zu Aufkirchen. Von <i>G. Duhke</i> . (Mit 1 Tafel.)	XCVI
Eine heidnische Grabstätte im Innern der Stadt Brünn. Von <i>Trapp</i> . (Mit 4 Text-Illustrationen.)	XLV	Aus der Steiermark. Von <i>Julius Koch</i>	C
Präehistorische Funde nördl. Landenburg-Bernhartsthal. Von <i>Trapp</i>	XLVII	Denkmale der Familie Zelking. Von <i>Dr. Karl Lind</i> . (Mit 2 Tafeln und 3 Text-Illustrationen.)	CII
Kunsttopographische Reise-notizen I. Artikel. Von <i>Dr. Albert Hg</i>	XLIX	Die Iphragitischen Blätter. I. Von <i>Dr. Karl Lind</i> . (Mit 12 Text-Illustrationen.)	CIX
Kunsttopographische Reise-notizen. II. Artikel. Von <i>Dr. Albert Hg</i>	CV	Die Iphragitischen Blätter II. Von <i>Dr. Karl Lind</i> . (Mit 12 Text-Illustrationen.)	CXXXVII
Kunsttopographische Reise-notizen. III. Artikel. Von <i>Dr. Albert Hg</i>	CXXXIII	Balthasar Permofer. Von <i>Dr. Albert Hg</i>	CXVII
Mittelalterliche Grabdenkmale in Ober-Oesterreich. Von <i>Adolf Winkler</i> . IV. (Mit 3 Text-Illustrationen.)	XXXVIII	Die Lofenreiner Capelle in Garßen. I. Von <i>Dr. Karl Lind</i> . (Mit 4 Text-Illustrationen.)	CXLIV
V. „ 3 „ „	LVIII	Das vorgehichtliche Kupferbergwerk auf dem Mitterberg (Salzburg). I. Von <i>Dr. M. Mach</i>	CXLVI
VI. „ 2 „ „	LXIII	Notizen von I bis 32 (Mit 4 Text-Illustrationen.)	XXXV
VII. „ 1 „ „	CLIII	„ „ 33 bis 70 „ 10 „	LXI
		„ „ 71 bis 99 „ 4 „	CXIX
		„ „ 100 bis 131 „ 2 „	CLII

REGISTER

DER

IN DIESEM BANDE ANGEFÜHRTEN PERSONEN-, ORTE- UND SACHENNAMEN.

A.

Adact, Friedhof, I.V.
Ahaim, Laurentz v., XXXIII.
 — Heintz v., CLIII.
 — Christoph v., CLIII.
Ajsterheim, Heintz v., CXXIII.
Albrechtstein Rapoto, LVIII.
Altenmarkt bei Laas, Römische Steine, I.LXXXVIII.
Altmannshausen J. R. von, 22.
Andrich, dessen Manuscript über Spalato, X, XXXVIII.
Aquileja, Grabungen, VIII, XXXVI.
 — Anlage eines Museums, VIII.
 — Sammlung Caffis, IX.
Archiv der Grafen Lichtenstein, I.XXIV.
 — in Klagenfurt, XVII.
 — in Laibach, XVII, CXXVII.
 — der Stadt Ragusa, I.XXIV.
 — in Salzburg, I.XXXVI.
 — zu Wiener-Neustadt, 7.
Archivalien aus Königstetten, XVII.
 — Obfolge für dieselben, XVI.
Archive und ihre Bedeutung, 7.
 — Central-Creation in den Provinzen, XVI.
 — in Galizien, XVIII.
 — in Krakau, XVIII.
 — in Premisl, XVIII.
 — in Tyrol, CXXVII.
 — der Gerichte in Tyrol, XVII.
Arnan, Refurairung der Kirche, XI.
Arnold Selsaft, LIII.
Arschbach, Kirche, LII.
Aufkirchen, Mutter-Gottes-Bild, XCVI.
Aufhofen, Sophien-Schloßchen, 43.
 — Steinburg, 40.
Auffer, Schnitz-Altar, XI.

B.

Bachmann Georg, Maler, XLIX.
Bacina, XCII.
Baß, Fand von Vafen, XCI.
Bauwille Karl, Oberbauarth, IX, CXXX.
Beck v., Leopoldsdorf, Marcus, CIV.
Bernhardtsthal, LXXIX.
Bieße, röm. Ort, XCII.
Bischofshofen, Kirchen, LVI.
Bisfell, Röm. Stadt, XC.
Bisvitz, Siegel, CXLIII.

Bokm Aicha, Denkfaulen an die Wiener Türkenelagerung, I.XXXVI.
 — Gläser, XI.IX.
Bolchhoff, Funde, CLVI.
Bols, röm. Münzen, NCL.
Borjach, B. v., 2.
Brigantium, I.XXX.
Brixen, Numismatische und archäologische Sammlungen, CXXVI.
Brixlegg, Kirche, CVIII.
Brodersdorf, Tumulus, I.LXXXVIII.
Bronsfunde bei Lundenburg, XLVII.
Bruck a. d. M., Pfarrkirche, CXXXV.
 — Minoriten-Kirche, CXXXV.
 — Spittalkirche, CXXXV.
 — goth. Wohnhaus, CXXXIII.
 — Siegel und Wappen, CXXXVI.
 — heil. Geißelcapelle, CXXXV.
Brunn, St. Jacob-Kirche, CXXI.
 — heid. Grabsätte, X, XI.
 — Funde, XLII.
 — Fund von Wappenstein, CLV.
Bruneck, Zechstube, 1.
Bullendorf, Tumulus, LXXIX.

C.

Camposio A. v., Conservator, LXI, CXXXI.
Cetto Andr., Münzmeister, I.XXI.
Chorfühle in Schwaz, CVII.
Clementer Sic., 3t.
Clet, Rundkirche, I.XXV.
Celli, röm. Bade-Anlagen, VII, LXXXIV.
Cittanova, Thurmbau, XIV.
Cetin, Alex., CVII.
Comitz der Central-Commission, I.
Conservatoren der Central-Commission, II, I.XXXVI, CXIX, CXXIX, CLII, CLVII.
Corne, Prof., I.
Correspondenten der Central-Commission, III, CLVIII.
Corna, Albin, Conservator, CLVIII.

D.

Dahlke, Correspond. CLVIII.
Dernici, Kirchthurm, XIV.
Deutsch-Altenburg, bystentische Grabungen, VI, CXIX, CLII.
 — Landsberg, Burg, CI.
Deblach, Rundkirche, LXXV.
Debove, röm. Funde, I.LXXXV.

Denner, Math., Medallierer, LXXI.
Dreyling, Hans, CVII.
Dreufendorf, Befestigung, XXXI.
Düring Hans, Gelchützgießer, XLII.

E.

Ebb, Refurairung der Kirche, LXI.
Efferding, Grabmale, LIX, LXVII.
Eger, Burg, Refurairung, CLX.
Eggenburg, Kelch, LXXX.
 — Altargemälde, XLIX.
Ehrenhausen, Eggenberg-Manufolium, XII.
 — Manufolium, XXXIX.
Eifen, Georg v., 4.
Fangel Nicl., Stempelchloister, XLIV.
Ems, Stadtmauern, XLII.
 — Stadthurm, Gemälde, LIV.
 — Wappen, CLIII.
Erdwälle, prachistorische, XXXV.

F.

Faßberger, Bened., Bildhauer, CV.
Falke Jacob, Ritter v., I.
Feldbach, Befestigung, XXXVIII.
Finger Rudolf, Geseßbüßgießer, XLII.
Fischer, Jos. Em. v. Erlach, CXXV.
Foltz Dr., K., XVII.
Fons gratiae, Klofter, XIX.
Fort-Opus, Röm. Funde, XC.II.
Freiden, Bischofshofen, LVII.
 — zu Grätz, I.XXXVIII.
 — zu Innichen, LXIV.
Fort-Opus, Röm. Funde, CLVIII.
 — zu Tolfen, CLX.
Fronsdorfer, Schloß, CVIII.
Fuchsberger, Haas, L.III.
Füllen, Heinrich v., 45.
Für, Hieron., Medallierer, LXXI.
Fürstenfeld, Siegel, LXX.

G.

Gabel, Siegel, CXI.
Gaszen, Kirche, LII.
Gasferndorf (Uster), Tumulus, CXXXII.
Gasfen, Archiv, XVI.
 — Losenfeiner Capelle, CXLIV.
Geßbuch, Karl V., 19.
Geißhofer Rafael, LV.
Gerolding, Kirche, LI.
Geßhüt-Inschriften, XLI.

Glasersfeld, Grabungen, VII.
Glasgemälde, in Waifen, CXXXVII
 — in Schwarz, CVI.
 — in Krennfetten, LIII.
Glück, Archiv, XVI.
Glocke, in Werfen, LVI.
Glocken, LXV.
Glocking, Cornel, Goldschmied, LXXI.
Glocknica, Charn., Stempelfchneider, XI-IV
Gnunden, Siegel, I-XIX.
Goldschmid Capfar Luz. 22.
Gors, Domchatz, XIII.
Göfl, Kirche, CXXXVII.
Grabdenkmale, in Ober Oesterreich, XXXIII.
Grabmonumente, in Ober Oesterreich, mittelalterliche, XI, XXXIII, LVIII, LXVIII, CXXVIII, CXLVI.
Grabmale, in Kreu, C.
 — an der Kirche in Steyer, LIII.
Grabmal, des Laurenz von Abam, XXXIII.
 — des Heinrich v. Aham, CLIII.
 — des Heir. v. Aifersheim, CXXIII.
 — des Rapp. Albrechtsheim, LIX.
 — des Andre Horleinsberger, LIX.
 — des And. Ilfenfeld, CXXIX.
 — des And. Kalkreut, CLIV.
 — der Helena Kolonitz, CXXVIII.
 — des Wölg. Kaitenpam, LI.
 — des Seyff. Khogau, LIV.
 — des Elias Loosdenfel, XLIII.
 — des Hartneid v. Lofenlein, CXI, VI.
 — des Gaudacker von Lofenlein, CXIV, CXLVI.
 — des Herchtold von Lofenlein, CXLV.
 — des vitus opitarus und der Anna opitaris suor, XXXIII.
 — des Conrad Rasp., CXXIV.
 — des Grafen Nicl. Salm-Neuburg, LXXXVII.
 — des Bened. v. Schifer, LXVIII.
 — des Rud. v. Schiffer, LIX.
 — des Math. Seidenfchwanz, LX.
 — des Lichedol von Starhemberg, L.
 — des Grafen Tannenburg, CVI.
 — des Grafen Nicl. Thurn, in Gradisca, CXXVIII.
 — des David Ungnad, XI.
 — des Georg von Volkensdorf, XXXIV.
 — des Hans v. Zelking, CII.
 — des Sigm. Zeller zu Zell, LI.
Grabstein zu Schruns.
Gradisca, Grabmal des Grafen N Thurn, CXXVIII.
Grades, XCII.
Gradenorf, Tumulus, LXXIX.
Grätz, Fresken an der Außenseite des Domes, LXXVIII.
 — Funde in der Mur, XII.
Gries, Rundkirche, LXXV.
Gruber's mittelalterliche Kunstdenkmale in Böhmen, V, XV.
Grünbald Jörg, 4.
Gunttramsdorf, Tumulus, LXXXVIII
Gurk, Siegel, CXI.
Gürtler, Franz II., Maler, LIII.

Gürtler, Maria Kath., Malerin, LIII.
Guttentainer Münzenfund, XII.
Gyula, Iorsetina, 31.

H.

Haug, Kirche, XI.
Haus, Karl, Correfp., CMX.
Haid, J. A., Holzfchneider, CVI.
Hainleiner, Capfar, Stempelfchneider, LXXI.
Hainleiner, Capfar, Stempelfchneider, XLIV.
Hall, Rathhaus, XIII.
Hallein, Kirche, LV.
 — Peters-Capelle, LV.
 — Privathäuser, LV.
Haller, Peter v., CXXXII.
Hallstatt, Kirche, CXXI.
 — Infchriften, CXXV.
Hallthalter-See, Pfahlbauten, VII.
Han von Hamperg, I, 3.
Händel, Sebald, I.
Hanfer, A., Prof., Conservator, CXXIX, CLII, CLIX.
Hanshalt der Central Commission, V.
Hausmarken, LIV, LXI.
 — in Wappen, I.
Heidelberg, Archivalien aus, XVIII.
Heilenberg, Römersteine, VII.
Helm, gefunden bei Innsbruck, XXXVIII.
Helmig, Thom., Schmied, LXXI.
Herold, Balthasar, Gefchützgießer, XLII.
Herschwagl, Familie, CVIII.
Hoch-Ouzerd, Funde, CLVII.
Heischl, Grabmal, CLIV.
Hoffmann, Mich., Eisenfchneider, LXXI.
Hoffstätten, Ulrich, 5.
Hochwarteren, Burg, LV.
Hollwegg, Schloß, CI.
Hollenstein, Mästerfäule, LII.
Holsbanten, LXV.
Holzschmittbild in Ankirchen, XCVI.
Holzschmittbild in Auffee, XI.
Holzschmittwerk in der Katharinen-Kirche zu Matri, CLVII.
Holzgetäfel im Sophienfchloßchen, 48.
Horleinsberger, Andre, LIX.
Horn, Grabmal des David Ungnad, XI.
Hradeck, alter Friedhof, LXXII.
Hradstje, verflackte Wälle, X.
 — prähiitorische Erdbauten, XXXV.
Huet, Alb., CXXXII.
Hunae, XCIII.

I.

Jacob, Hans, Stempelfchneider, XLIV.
Jägerndorf, Funde, XLII.
Jahresbericht der Central-Commission, I.
Jaroslau, Reliefs an der Kirche, XVI.
Jöbits, Kirche, LII.
Jofenic, Funde, CLVI.
Jez, Römerfrauen, LXXXVII.
 — vom Infchriftsteine, LXXXVII.
Jilföld Andr., CXXIX.
Janschuck, Siegel, CXLII.

Inventarierung der Kunstdenkmale V, VI, CXXXI.
Insichin, Siegel des Stiftes, CXXVI.
 — Fresken, LXIV.
Jöchl, Hans und Jacob, 4.

K.

Kacserov, Schloß, XV.
Kahlenbergersdorf, Mästerfäule, XI.
Kalbreut, Andr., CLIV.
Kanitz, Rathhaus, XLII.
Kanvel in Krennfetten, LII.
Kapfenberg, Kirche, CXXXIII.
Kapfhan, Dom, Grabmale, CXXIX.
Kiech zu Eggberg, LXXX.
Käijer H. J., Stempelfchneider, XLIV.
Kä-yan Seifid, LIV.
Kitzbichel, Frauenkirche, CVI.
 — Oelberg Capelle, CVI.
 — Hauptkirche, CV.
 — Katharinen-Kirche, CV.
 — zwei Büßen, Portale, CVI.
Kladrau, Stiftskirche, 50.
Klagenfurt, Landes-Archiv, XVIII.
 — Siegel, LXX.
Klaufen, Capuciner-Kirche, Schatzkammer, 10.
 — kostbare Kirchengewänder, 17.
 — Wohnhäuser, 20.
 — spanische und italienische Gemälde, 17.
 — Rundkirche, LXXV.
Klofternberg, Kreuzgang, X.
 — Restaurierung des Kreuzganges, XLIV.
 — Stih, Siegel, CXX.
 — Stadt-Siegel, CXXXIX.
Klönkni Margaretha, 31, 32.
Kneitfeld, Siegel, LXIX.
Kobhoff, Funde, CLVIII.
Kolonitz von Burgchleinitz, CXXXVIII.
Königsfetten, Archivalien, XVII.
Koppen, Ignaz Freih. v., XI, II.
Kornburg, Schifffhof, XI.
Krakau, Tuchhallengebäude, CXXI.
 — Evangelium im Domfchatze, XVIII.
Krantz, Joachim, 4.
Krause, Conservator f., LXXVII.
Krennfetten, Kirche, LII.
Krenz, in Bilfchofshofen, LVII.
 — Reinerne in Kutac, XCH.
 — zu Ludsch, XI.
 — in Rankweil, 23.
Krivie, Funde, CLVII.
Kronshat, Siegel, CXLII.
Kronnsfäule, aus dem Domfchatze zu Görz, XIII.
Kuntenpam, Wölg., LI.
Künzle, Burg, XV.
Künflerswappen, das, 4.
Kupferbergwerk in Mitterberg, CXLIV.
Kupferbergwerk am Sittlerberge, CXLIX.
Kupferfchmid, Denkmal der Familie, CV.
Kupstifchen im Schatze des Capuciner-Klosters in Klauen, 10.
Kutac, XCH.

L.

- Lablan*, XCII.
Labintra, XCII.
Laidacher-Moor, Pfahlbauten, VII.
Laudibron, Ruine CXXXVI.
Lanzberger, Prof. G., 32.
Laxenburg, XI.III.
Leitmeritz, Heidengräber, XXXV.
Leuberg, archäol. Verein, V.
Leoben, Pfarrkirche, CXXXVI.
 — Jacobs-Kirche, CXXXVI.
 — Hüfer, CXXXVI.
 — Säule, CXXXVII.
 — Kirche in Waifen, CXXXVII.
Leuberg, Schloßruine, CXXI.
Leuchten Weikhart zu, 5.
Leuchter aus Kryftall im Schatze des Capuciner-Klofters zu Klausen, 16.
Levin, Funde, X.
Liber thomaeus, 25.
Lichtenwerth, CLIX.
Lichtzule hei Mauer, I, I, LV.
Lina, Gerh. Joh., Eifenfchneider, LXXI.
Linck Utr., Goldfchmied, XLIV.
Lius, Archiv am Mufeum, XVI, XVII.
Lippmann, Caffos, I.
Litten, Funde, LXI.
 — Marmorfücken XIII.
Lüfcher, Hans Heine, 4.
Löffler, H. Ch., Gießer, CVII.
Lorch, Kirche, LIV.
 — Grabmale, LX.
 — röm. Grabftein, LIV.
Loudenfel, Elias, XI.III.
Lofchitz, Fund von Thongefäßen, X.
 — Funde, LXII.
Lofnuffel, Grabmale in Garfen, CXLIV.
 — Berthold, Hartnid, Gundachar v., CXLIV, v.
Loucuos, Funde, VIII.
Ludsch, Vortrage-Kreuz, XI.
Luna, s. Lina.
Lundneburg, Funde, XLVI.
Lyubofchitz, XCII.
- M.
- Makarsha*, Münzfunde, XCI.
Malencr, röm. Steine, XC.
Maler Springenkle, 4, 6.
Marburg, Kirche, CXXXVIII.
Maria-Buch, Reftaurirung der Kirche, XXXIX.
 — Neudifk. Kirche, CLVI.
Marterfäule, I, II.
Matrei, Katharinenkirche, CLVII.
 — Schnitzwerk, CLX.
Mauer, Kirche, Schütis-Altar, Sacraments-Häuschen, L, LI.
Mauerbach, Siegel, CX.
Max I., defsen Bruffbild in Meran, XXXIX.
Mediafch, Siegel, CXLI.

M.

- Melk*, Pfarrkirche, XLVIII.
 — Pofthaus, XI.IX.
 — Abtei, Crucifixus, XLIX.
Melkovich, röm. Funde, XCII.
Meran, Burg, XXXIX.
 — Fürftenburg, XIII, CXXII.
Millbatt, Kreuzgang, XII.
Millbatt, Reftaurirung, LXII.
Miltenberg, Kupferbergwerk, VII, CXLVI.
Mitterfill, LVII.
Moding, alte Capelle, CLIII.
Mehr zu Ainedt, B., 2.
Mooßbrunn, Thurm, CLIX.
Mofakfund in Salzburg, XI.IV.
Mottling, röm. Steine, LXXXIX.
Muck, Math., I.
Muhlfrancen, Kirche. Fresken, XV.

N.

- Nahoran*, heidn. Grabhüg. X.
Nahorcan, Funde, CLVI.
Narena, XCIV.
Neuberg, Stifskirche CXXXVIII.
Neubaur, Minoritenkirche, XI.
Neudadt a. d. M., prähiitorifche Erdwälle, XXXV.
 — Kirchen-Reftaurirung, XV.
Niefelthaler, Andreas, Maler, LV.
Nyrdel, Paul, Gefchäftgießer, XLI.
Nugla, Römerlein, CXXX.

O.

- Ober-Kapfenberg*, Schloß, CXXXIII.
 — Laihach, röm. Funde, LXXXVIII.
 — Leis, Grabftein, XI.III.
 — Oefterreich, Grabdenkmale, CXXXII.
Obernberg, Grabdenkmale, CXXXIII.
Ofen im Sophienfchlöfchen, 47.
Offenbach, Fresken, CLVIII.
Olmütz, Maurz Kirche, Reftaurirung, XV, LXIII, CLVII.
Orden der Amprifia Stola, LXVII.
Oryeck, Nie, de, 32.
Offero, Grabungen, VII.
Oßrog, XCII.

P.

- Parifer* Weltausftellung, VI, CLVIII.
Pechh, Math., Münzfchloffer, I,XXI.
Pernoch, Balzh., CXVII.
Pfß, Siegel, CXL.
Petten, Siegel, CXL.
Petold, f., CLVIII.
Pfalbauern im Hallftätter See und Laibacher Moor, VII.
Pfeiler, Math., Eifenfchneider, LXXI.
Piften, Erzdechantei Kirche, CXXI.
Pissini, Franz v., f., CLVIII.
Plautzing, Unter-, Rundkirche, L,XXV.
Pöchlarn, Römerlein am Friedhof, XXXVI.
Pöchlarn, Denkmale, XIII.
Pötdorf, Wappen, XLI.

- Pollanberg*, gothifche Kirche, 33.
Pofbrann, Kirche und Sacraments-Häuschen, XII.
Potecki, Mieczyslaw, Confervator f., XLII.
Prag, Georgs-Kirche, Reftaurirung, XV.
 — Rochus-Capelle am Strahow, XV.
 — Dombau, XIV.
 — die Tapeten im Auguftiner-Klofter, 25.
 — Stempfchloß, V.
Pranger in Schrententhal, CXXIII.
Primorje, XCII.
Przaska, Funde, LXI.
Punta di Salvo, röm. Bauwerke, VIII.

R.

- Rabenburg*, Tumulus, LXXXI.
Ragnafa, Infchriftfteine, LXXXI, LXXXII.
 — Dominicaner-Klofter, XIV.
 — Grabmale im Dominicaner-Klofter, I,XXII.
Rankowice, hölzernes Vortragekreuz, 22, XIII.
Rapp, Conrad, CXXIV.
Rattenberg, Pfarrkirche, Anna Capelle, CVIII.
Reichl, Martin, Stempelfchneider, XLIV.
Reichersberg, Grabdenkmale, LVIII, XXXIII, CLIII.
Reinach, Anus, CLIV.
Reifenberg, Vumulus, LXXXVIII.
Reftaurirung des Kreuzganges in Klofterneuburg, X, XI, IV.
 — in Millbatt, CLX.
 — an der Burg zu Eger, CLX.
Reftaurirungsbauten in Heiligenkreuz, XI.
 — in Olmütz, Moritz-Kirche, CLVII.
 — in Arnau, XL.
Reun, Abtei-Kirche, C.
Richter, Meifter, Maler, CVI.
Richtfcher in Melk, XLIX.
Riva, Kirche della inviolata, XII, XXXVIII.
Rokifch, Sophie von, XIX.
Rofß, Hans v., 3.
Rothwein, Tumulus, LXXXIII.
Rosner, Karl, Confervator, XI.
Rossa, Römer-Architekturreste, LXXXIII.
Rundkirchen in Tyrol, LXXXV.
Rungelften, LXXX.
 — Fresken zu, V, XII, XXXIII.

S.

- Salama*, Infchriftfteine, XLIV, LXXX, LXXXI, LXXXII.
 — röm. Gehäufte Refte, XCV.
Salz-Neuburg, Grabmal des Grafen, LXXXVII, CXXXV.
Salzburg, Domkirche, Altarbild, XI.
 — Reftaurirung der Deckengemälde im Dume, LXXXVI.
 — Brunnen, XLIII.
 — Marien-Monument, XI.
 — Ruhestätte des Erzbifchofs Wolf Dietrich, LXXXVI.
 — Eifenarbeiten, XII.

Salsburg, Geschichte der Bibliotheken in, XVII.
 — Funde, XLIII.
 — Fund eines mofaifirten Fußbodens, VII.
 — Archive, XVII.
 — Siegel, LXX.
Sander, (Neu-) Königshaus, XXXVIII.
St. Florian, Grabdenkmale, XXXIV.
 — Gemälde, LIV.
St. Georgen im Pongau, LVII.
St. Johann im Pongau, Anna Capelle, LVII.
St. Peter, Körmerfund, LXXXIII.
St. Valentin, Refauration der Kirche, XI, CLII.
St. Veit, Siegel, CXXXIX.
St. Zeno, Funde, XI.
Sarginschriften auf die Familie Zeilking, CII.
 — Heck v. Leopoldsdorf, CV.
Saxendorf, röm. Funde, LXXXV.
Scarabäer-Vorfchriften, XVII.
Schaimauer, Peter, LIV.
Schall-Emmersdorf, Kirche, Reliquiar, Monfranz, I.
Schefag, Cuflo, I.
Schefer, Benedic, LXVIII.
 — Rud. v., LX.
Schneitaltar in Krennfetten, LII.
 — in Pfarwerden, LVI.
Schneitbild in Matrei, CLX.
Schönbüchel, Kloster, I.
Schöna, Rändkirche, LXXV.
Schöpf B., †, CLVIII.
Schrattenkahl, Prager, CXXIII.
Schrums, Grabmal, CLIV.
Schwan, Pfarrkirche, CVI.
 — Klosterkirche, CVIII.
 — Veits Capelle, CVII.
 — Martins-Kirche, CVII.
 — Taufftein, CVI.
Schulstein, LI.
Seben, Kloster, 19.
Sectionen der Central-Commission, I.
Seidenschwanz, Math., LX.
Sein, Ruine, LXVI.
Sell, Veit Christoph Lyshart, J.
Semrigger, Math., CXXXII.
Siehwächler, Bild, LVIII.
Siegel von Bilitz, CXLIII.
 — von Bruck a. d. M., CXXXVI.
 — von Gabel, CXL.
 — von Gmunden, LXIX.
 — des Stiftes Gurk, CXI.
 — von Fürstenfeld, LXX.
 — des Stiftes Innichen, CXXVII.
 — von Jansbruck, CXLI.
 — von Klagenfurt, LXX.
 — des Stiftes Klosterneuburg, GX.
 — von Klosterneuburg (Stadt), CXXXIX.
 — von Knittelfeld, LXX.
 — von Kronstadt, CXLI.
 — von Mauerbach, CIX, CX.
 — von Mediasch, CXXI.
 — von Peß, CXL.
 — von Pettau, CXL.

Siegel von Salsburg, LXX.
 — von St. Veit, CXXXIX.
 — von Trief, CXXXIX.
 — der Dominicaner zu Tulln, CXIII.
 — des Stiftes Waldhaufen, CXV.
 — des Dorotheen-Stiftes in Wien, CXII.
 — des heil. Geift-Klofters in Wien, CXI, CXIV.
 — des Stiftes Schotten, CX.
 — des Nonnenklofters in Znaim, CXVI.
Stavoner, Hölzkirche, LXV.
Stell, Sigm. von, 46, 48.
Stiefelfchiffchen bei Aufhofen, 43.
Spalato, Regulirung des Domplates, IX.
 — Refauration einer Loggia in der Stadtmauer, X.
 — röm. Wasserleitung, IX, XXXVII.
 — Erwerbung von Infchriftsteinen für das Museum, IX.
 — Infchriftsteine, XLIV.
Spalato röm. Mauern CLII, CLVII.
Sphragiftische Blätter CIX, LXXVIII.
 — herald. Aufstellung, LXXX.
 — Abtheilung in öfter. Museum, CLVII.
Spitzberg, Joh., Maler, CV.
Spittel am Pyrn, Arehiv, XVI.
Springenkle, Ulrich, I.
Städteöffnung im Mittelalter, XXXI.
Starkenberg, Lichedolt v., Grabmal, I.
 — Calpar v., I.
Stempelfchneider, in Wien, XLIV, LXXI.
Steyer, Pfarrkirche, LIII.
 — Dominicaner Kirche, LIII.
 — Margarethen-Capelle, LIII.
 — Privathäuser, LIII.
Stippler, Joh., Correfp., CXXIX.
Steckl am Schwarzebeck, Georg, LVII.
Studenitz, Kirche, XII, XIX.

T.

Tannenburg, J., Graf, CVI.
Tapeten-Gebrauch in Prag, 28.
 — Weberlei in Prag, 28.
 — im Aug.-Klofter zu Prag, 27, 24.
Tarfche mit dem Wappen von Eans, CLIII.
Taschenkcl, Andreas Kirche, LVII.
Thun, Stephanus de, 31.
Thurn, Niel., Graf, CXXVIII.
Tochenburg, Graf, Friedrich, 22.
Tollentleuchte in Schwaz, CVII.
Toiften, Fresken, CLX.
Trenkwald, Prof., I.
Trief, Mofaik im Dome, XIII.
 — Siegel, CXXXIX.
Trilk, Römertein, CXX.
Trojana, Strafe ad Medias, LXXXVII.
 — Manfo Hadrans, LXXXVI.
Troftung, 20.
Trifcht, Urnenfund, LXI.
Frautman, Funde, CLVI.
Tulling, Tumulus, LXXXVIII.
Tulln, Siegel der Dominicaner, CXIII.
Tupetz, Funde, XCII.
Tyrol, Capelle im Schloffe, XXXIX.

U.

Ulrichskirchen, Grabmale, CII.
Ungnad, David, Grabdenkmal, XI.
Urenfund, in Brünn, LXVII.
Urennfunde, zu Lofchitz, LXI, LXII.

V.

Veltern, Kirche, LVIII.
Velthurns, Schloß, V.
Verebfenigende der Stadt Wien, LXXI.
Vido, XCI, XCIV.
Vitova, röm. Funde, XCIII.
Volkendorf, Georg v., XXXIV.

W.

Wad, Peter, LII.
Waida, Job., CXXXII.
Waidhofen a. J., LI.
Waldhaufen, Siegel, CXV.
Waldmenscheln auf Tapeten, 30.
Walter, Georg, Stempelfchneider, XLIV.
Wappen der Aham, CLIV, XXXIII.
 — der Albrechtsheim, LVIII.
 — der Breyfach, 2.
 — des Jurg Grünhöld, L.
 — der Hörleinsperger, LIX.
 — der Han von Hamperg, J.
 — der Illefeldt, CXXIX.
 — der Kalkreit, CLIV.
 — des Wölg. Kältenpam, LI.
 — der Lnfleier, L.
 — der Mohr zu Ainmedt, 2.
 — des Hans von Rof, L.
 — der Reinzach, CLIV.
 — der Scheifer, LXVIII, LIX.
 — der Seidenfchwanz, LX.
 — des Veit Sell, 3.
 — des Volkendorf, XXXIV.
 — der Waldner von-Frundsstein, CLV.
 — der Zeller zu Zell, LI.
 — mit Hausmarken, LI.
 — von Bruck a. d. M., CXXXVI.
 — von Poisdorf, XLI.
Wagweifer, archäol., durch Nieder-Oeftern, LXVII.
Wahnwaflerbecken in Schwaz, CVII.
Wajß, Karl, Correfp., CXIX.
Wais, Amtshaus, XII.
Walpurg, P. v., 5.
Wanslthurg, Kirche, CLVI.
Wapfen, Funde, LVI.
 — (Parr-) Kirche, LVI.
Weyer, Kirche, LI.
Wien, Stephanskirche, X, CXXXV.
 — St. Stephanskirche, Refauration der Kanzel, die beiden Seitenportale, CLVI.
 — St. Stephanskirche, Abrüstung des Nordthurmes, Refauration der Heidenthürme, CLV.
 — Dominicaner Kirche, Altarbilder, XLIX.
 — Schottentkirche, Gemälde, XLIX.

- Wien*, Schotten-Siegel, CX.
 — Siegel des Dorotheen-Stiftes, CXII.
 — Siegel des heil. Geist-Klosters, CXI, CXIV.
 — Alterthums-Verein, LXXVII.
 — Brunnen am Graben, X.
 — Römer-Mauern, CXX.
 — Eagen-Statue im Belvedere, CXVII.
 — Schutzengelbrunnen, CLIX.
Wiener Türkenbelagerung, Denkfilulen, LXXVI.
Wiener-Nachricht, das Archiv, 7.
 — Spinnerkreuz, CLVIII.
 — Spinnerkreuz, XL.
Wiesel, Wolfg., 5.
Wilhelmsburg, Marien-Capelle, XXIX, CXXI.
- Wilhering*, Grabdenkmale, XXXIII.
Willen, Rundcapelle, LXXV.
Winkelhofer, Christl., 4.
Winter Dr. I.,
Wolfenstein, Freiherr v., 5.

Z.
Zaßberg, Funde, XCII.
Zara, Franciscaner-Kloster, Kreuzgang, XIV.
Zara, S. Donato-Kirche, XIV.
Zechstube in Bruneck, 1.
Zelking, Sarginschriften, XI.
 — Familie, CII.
 — Magdalena v., CIII.
 — Hans v., CIII.
Zell im Zillertal, Gralmale, CVI.
- Zell*, Gemälde, CVII.
Zeller zu Zell, Sigmund und Urfula, LI.
Zeneburg, LXIII.
Zeller, F., Maler, CVI.
Ziegelfund in Feldkirch, VIII.
Ziercher, Casp., Schlosser, LXXI.
Zivogofsky, Funde, XCII.
Znaim, Siegel des Nonnenklosters, CXVI.
Zollfeld, Funde, VII.
 — Rümerstein, XXXVII.
 — Grabungen, LXXIV.
Zolner, Hanns LI.
Zweil, Kreuzgang, XI.
Zweischijige Kirchenanlage, 33.
Zwingenstein, Haas v., 5.

DIE ZECHSTUBE IN BRUNECK.

EIN

CULTURBILD AUS DEM XVI. JAHRHUNDERTE.

VOM FREIHERRN VON CZOERNIG,

h. h. wirklichen geheimen Raths.

Die Chroniken des Mittelalters erzählen uns ausführlich kirchliche Begebenheiten und verbreiten sich über Kriegs- und Staats-Aktionen; das Culturleben behandeln sie selten und, wo es geschieht, meist nur nebenher. Und doch war dieses Culturleben ein reich entwickeltes und gestaltete sich bei der musivischen Zusammenfassung der damaligen socialen Verhältnisse in den mannigfaltigen Formen. Sein Hauptitz befand sich in den Städten, wo sich die verschiedensten Elemente der Gesellschaft berührten und eine durch den regen Verkehr gehobene Rührigkeit im öffentlichen und Privat-Leben hervorbrachten. Gegen das Ende des Mittelalters war es insbesondere das Land Tyrol, in welchem durch den belebten Durchzugshandel zwischen Italien und Deutschland Reichthum und Wohlleben erblühten und, getragen durch diese gedeihlichen Zustände, die Pflege der Künste eine bereite Stätte fand.

Wo immer daher sich ein Bild des früheren Culturlebens in Tyrol erhalten hat, ist es werth, als ein Zeichen der gefelligen Formen vergangener Jahrhunderte erhalten, und in der Erinnerung bewahrt zu werden. Wir schicken uns deshalb an, ein solches Bild aus der guten Stadt Bruneck dem freundlichen Leser vorzuführen. Es ist die im Wechsel der Zeiten durch mehr als drei Jahrhunderte erhaltene *Zechstube* in Bruneck, welche den Gegenstand der nachfolgenden Beschreibung bildet.

Ein guter Trunk war zu allen Zeiten ein Begleiter behaglichen Lebens und mußte dieses um so mehr in einem Lande sein, in welchem Mutter Natur den Rebenfaß in so reichem Maße spendete wie in Tyrol. Der Trunk mündet aber nur, oder doch vorzüglich, in fröhlichem gefelligen Vereine. Die Art sich denselben zu verschaffen, war jedoch damals eine andere als gegenwärtig, wo die zahlreichen Schanklocale dem Liebhaber des Weines eine nur allzu leichte Gelegenheit darbieten, seinen Durst zu befriedigen. Das Wirthshausleben war damals nicht so ausgebildet als jetzt, und meist nur von den niederen Ständen benützt. Die gebildeten Classen zogen es vor, den Rebenfaß im eigenen gefelligen Kreise zu schlürfen und damit, fern von dem gemeinen Wirthshausstreiben, fröhliche Unterhaltung zu verbinden. So geschah es auch in Bruneck. Ein Edler der Stadt öffnete sein Haus den Patriziern der Stadt, sowohl adeligen als bürgerlichen Geschlechts, sowie auch dem Adel und Gerichtspersonen der Umgebung, und richtete darin für seine Genossen eine Trinkstube ein. Sie befindet sich in dem Hauße des Herrn von *Zieglauer*, vormalß dem Herrn von Marchetti

gehörig; wer es aber zu jener Zeit (um Beginn des 16. Jahrhunderts) befaß, ist unbekannt. Die Trinkstube besteht aus einem länglichen, gewölbten Raume zu ebener Erde mit einem vergitterten Fenster gegen die Hauptgasse, und mit zwei Ausgängen, von denen der eine in den Hausflur, der andere durch Stiegenwerk und Gänge in das Innere des Hauses und in den Keller führt. Gegenüber dem Eingange ist links eine große nicht sehr tiefe Nische, in welcher der Sage nach der Vorkneiper oder der Alters-Präsident seinen Platz nahm, sie war, wie noch zu erkennen, mit Lorbeerzweigen, so wie mit rothem Sammt und Goldfransen ausgemalt. Kleinere Nischen, die in der Wand angebracht sind, waren wohl zur Aufnahme der Beleuchtungs-Requisiten und der Trinkgefäße bestimmt. In diesem Raume vereinigten sich die Zechgenossen zu frühlichem Abendtrunke. Wie aber der Humor sich bei den Verehrern des Weinstockes vorzugsweise einfindet, und die Kunst damals alle Aeußerungen des bürgerlichen Lebens begleitete, so suchten auch die Trinkbrüder in Bruneck den Ort ihrer Zusammenkünfte mit Fresco-Malereien zu verzieren, welche die Wappen



Fig. 1.

der einzelnen Theilnehmer mit den von ihnen gewählten Trinksprüchen darstellten, so wie sie auch symbolische Anspielungen auf den nächsten Zweck ihrer Versammlung enthielten. Letztere zeigten sich theils in den verschiedenen Attributen, welche als Trinkgefäße aller Art, wie Gläser, Becher, Humpen, oder auch als Fafs, Weinstock oder Weinleiter dem Wappen beigelegt sind, theils als abgeforderte symbolische Aufzüge, welche die Wandflächen, soweit sie nicht von den Wappen eingenommen sind, bedecken. Unter jedem Wappen ist der Name des Inhabers, und oberhalb desselben zumeist die Jahreszahl 1526 angebracht, wobei sich zwischen der dritten und vierten Ziffer der Mehrzahl noch ein Buchstabe (hauptächlich ein M) befindet, dessen Bedeutung nicht mehr zu entziffern ist.

Wir wollen nun die einzelnen Theilnehmer dieses Symposiums, wie sie sich aus den Namen zu erkennen geben, der Reihe nach aufzählen, und dabei einige biographische oder genealogische Notizen, wie sie eben sich darbieten, anfügen.

1. Auf der Wand gegenüber der Eingangsthüre erscheint von der Linken zur Rechten als erstes B. von *Breyfach*, Ritter; über dem Wappen steht sein Wahlspruch: „Ich hoff“. Seine aus dem Elfsass stammende Familie starb kurz nachher aus.

Der Zecher war der Urenkel des Bertold von Breyfach, welcher im Jahre 1386 mit Herzog Leopold von Oesterreich bei Sempach erschlagen wurde.

2. 4. Der zweite und vierte Genosse B. *Mohr zu Ainnedt* und C. *Mohr zu Ainnedt* waren „alt wappemäßige Bürger zu Bruneck“. Sie sind wahrscheinlich die beiden Brüder Lukas und Kaspar Mohr. Lukas hatte guten Hausfegen, sechs Kinder; einer seiner Söhne heirathete des Städtrichters Christian Kern von Bruneck (ebenfalls einer der Zechgenossen) Tochter. Lukas

Mohr führte den Wahlspruch: „Wie du wild“, des C. Mohr Wahlspruch war: „Alter trew un vergessen“. (Fig. 1.)

3. Zwischen den Wappen der beiden Mohr prangt jenes des *Lamprecht Han von Hahnberg*, dessen Spruch lautete: „Was Gott will“. Die Hahn waren nebst den Familien Stück, Jüchl, Sell und Kirchmayr die ältesten Schildebürger der Stadt Bruneck, und haben dafelbst in guten Würden und großem Reichthume ihr Hauswesen gehabt. Sie schrieben sich früher Händl, und ließen sich bald nach der Erbauung von Bruneck dafelbst nieder. Schon im Jahre 1278 finden wir dafelbst Berthold Händl als einen der ältesten Bürger, der bei großem Reichthume in hohem Ansehen stand, das auch seine Nachkommenschaft fortan genofs. Der Domherr Siegmund Hahn von Hahnberg baute 1538 den Anstz Hahnberg und erhielt dafür 1559 vom Kaiser Ferdinand III. die Bestätigung der alten Adelsfreiheit. Im Jahre 1478 war Jacob Hahn von Hahnberg ein „treitbarer Kriegsmann“ der Grafen von Görz, dessen Enkel Jacob sich durch Einfiucht und Tapferkeit im portugiesischen Kriege großen Kriegsruhm erwarb, aber kinderlos starb, wodurch sein Geschlecht im Jahre 1566 erlosch. Lamprecht Han hatte zwei Frauen, die zweite war Helene Vintlerin von Plöfch. (Fig. 2.)



Fig. 2.



Fig. 3.

5. *Veit Sell* hatte zum Wahlspruche: „Gott sehigks vom — pestein.“ (Fig. 3.)

14. 15. *Christoph Sell* legte sich den Sprich: „Amor est verbum passivum,“ und *Lynhardt Sell* jenen: „Gott und Dein“ bei. Die Sell (Söll) waren ein altes, später geadeltes Bürgergeschlecht von Bruneck und theilten sich in zwei Linien; Veit gehörte der Linie Aichberg, die beiden andern gehörten der Linie Teisfegg an. Veit Sell war mit Sidonia von Rost einer Schwester des Hans von Rost vermählt. Sein Wappen ziert ein Becher von höchst bescheidener Größe. Lynhardt starb 1544. Er sowohl als Christoph ließen ihr Wappen in der Zechstube mit Figuren verzieren, welche auf ihre Vergnügungen schließten lassen. Neben dem Wappen des Herrn Christoph reitet eine Dame auf einem Stachelschweine, eine brennende Laterne in der Hand. Lynhardt steht leibhaftig abkonterfeit mit dem Gläschen in der Hand, als ob er des gegenüberstehenden auf einer Kugel balancirenden Frau zutrinken wollte; sie hingegen hält ihm ein Sträufchen entgegen.

7. *Hans von Rost* war einer der Gäste aus der Umgebung, welche an den Brunecker Trinkgelagen Theil nahmen. Er hatte schon 1502 das Lehnigut Authofen erkauf, wurde 1544 mit

dem Schlosse Kehlburg vom Bischofe von Brixen belehnt, und war durch 45 Jahre bischöflicher Pfleger in Uttenheim. Seine Frau war die Schildbürgerin Anna Jöchl von Bruneck, mit welcher er sechs Kinder hatte, während sein Sohn dreimal zur Ehe schritt. Sein Wappen zielt der Spruch: „Vergifs mein nid“. Ueber die adeligen Familien Söll und Roß (welch' letztere in eine einfach adeliche, eine freiherrliche, und eine gräfliche Linie theilte, von denen die zweite noch blüht) wird ausführlicheres in des Verfassers Aufsatz „Das Sophienfchlöschchen in Aufhofen“ berichtet. (Fig. 4.)

6. *Hans Heinrich Litscher* führte den Spruch: „Ich wags, geratz so gatz“, welche Worte man unwillkürlich mit dem gewaltigen Pocale, einem kolossalnotigen Glasbecher, in Verbindung bringt, der das Litscher'sche Wappen beschattet und zur Füllung ein ganzes Fäfslein benöthigt. Vielleicht war er das Haupt der Trinkgesellschaft. (Fig. 5.)

8. *Jörg Grünbald* mit den beigeetzten Buchstaben v. p. und dem Spruche: „Ich geduld umb Unschuld“, hat sein schildbürgerlich Wappen auf ein Fafs malen lassen, aus dessen Spuntloche der Wein in ein Glas rieselt.



Fig. 4.

9. *Hans Jöchl* liefs das Wappen mit Weinleitern verzieren, auf denen man Fässer vom Wagen rutschen läst; sein Spruch lautete: „Still ym Halt“. Um das Jahr 1269 fafs Gerold von Stegen noch auf dem fogenannten Grafenhaus daselbst, das sein Sohn Fridank verliets und sich in Bruneck anässig machte. Er nannte sich „der Jöchl von Bruneck“ und wurde der Stammvater der gleichnamigen sehr zahlreichen Familie, welche sich später in Sterzing (wo sie sich den neuen Anstz „Jöchelsturm“ erbaute), und in Vahrn ansiedelte; sie starb mit Victor Jöchel von Vahrn († um 1546) aus. Hans Jöchl, Schildbürger von Bruneck war ein Sohn des reichen Amtmannes Hans Jöchl von Bruneck.

20. *Jacob Jöchel*, Hansens älterer Bruder, begnügte sich mit dem Spruche: „Ich hab kain Reim“.

10. *Christoph Winkelhofer* liefs sein Wappen in einen Weinberg hinein malen, mit dem Spruche: „Glukh hat Neyd“. Er war 1544 Brixner'scher Rath und Pfleger auf Michaelsburg und hatte eine schöne

Bruneckerin zur Frau, auf die sich vielleicht der obige Spruch beziehen mag.

11. *Jochum Kraus* ist unbekannt; über seinem Wappen stehen die Buchstaben V. M. . . N.

12. *Ulrich Springenle* ist offenbar der Künstler, welcher die Trinktube ausgemalt hat. Er nennt sich selbst „Maller“, und führt auch das Künstlerwappen, drei weisse Schilder auf rothem Grunde. Sein Sinnpruch ist: „Es yst aus“ womit er sich wohl selbst gemeint hat. Das Trinkgefäfs, welches seinem Wappen beigegeben ist, erscheint umgestürzt (was auch bei einigen anderen Wappen vorkömmt) und ein junger Amor steht Gewehr bei Fufs daneben.

Auf der Wand rechts von der Eingangsthüre folgen die Wappen von anderen Zechgenossen.

13. *C. Kern*, Stadtrichter zu Bruneck führt den Spruch: „Kain Lieb an trew“.

14. *Christoph Sell*, f. oben.

15. *Lynhardt Sell*, f. oben.

16. *Ulrich Hoffstetten*; sein Wahlspruch lautet: „Alte Lyeb un vergeffen“. (Alte Liebe rottet nicht.) Rechts von seinem Wappen steht der Ritter mit dem Glafe, links eine Frau mit dem Sträußchen.

17. *Wolfgang Wiesel* führt den Spruch: „Zu Got und Maria meyn Hoffnung“.

18. *Hans von Zwingenstein* spricht mit Hahn: „Wie Gott will“. Ein Hans von Zwingenstein war um jene Zeit Pfleger auf Schloßberg, seine Frau war des Bürgermeisters von Hall Tochter, Anna von Hammersbach. Die Hochzeit fand 1526 zu Hall statt, und die Geschichte erzählt davon: Kaiser Max ist Abends dem Brautvolk zu Ehren von Hagig herauf in des Hammersbachers Haus geritten und bei der Hochzeit geblieben.

19. *Weikhart zu Leutenstein* wählte sich den Spruch: „Ein schwarz Kue gibt wyfe Milch“.

20. *Jacob Jüchl*, f. oben.

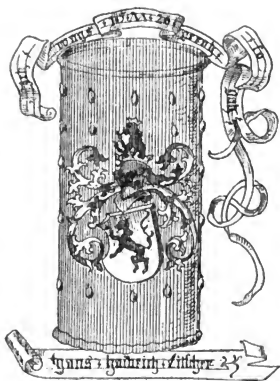


Fig 5



Fig 6

21. *P. von Welsperg* hat den Spruch: „Geduld und verhar“. Paul von Welsberg war kaiserlicher Rath, sein Vater Pfleger von Welsperg. In Bruneck befanden die Welsberg das stattliche Haus, nun Wohnsitz der freiherrlichen Familie Sternbach. (Fig. 6.)

22. *Freiherr von Wolkenstein* mit dem Spruche: „Ich hoff und wardt“. Die dem uralten Tyroler Adel angehörigen Familien Welsperg und Wolkenstein sind zu bekannt, als dafs es hierüber noch weiterer Bemerkung bedürfte.

Ober dem Fenster sind noch drei Wappen angebracht, von denen aber nur noch Spuren übrig blieben. Sie gehörten den Familien:

23. *C. Künigl*, gleichfalls eine der ältesten adeligen Familien des Landes.

24. *Bofch*.

25. *Mörl*, welche im Pustertthale zu Pfalzen anfällig war, und noch in Eppan und Kallern besteht.

Diese stattliche Zahl von Trinkgenossen läßt erkennen, daß wenn sie alle verammelt waren, das nicht allzu große Local vollständig gefüllt war, und für weitere Theilnehmer keinen Raum mehr übrig liefs.

Außer diesen Wappen sind noch einige symbolische Darstellungen zu sehen, deren Deutung wohl kaum mehr thunlich ist.

Über der Eingangsthüre gewahrt man eine Opferchale mit rauchender Flamme. Zur rechten und zur linken Seite befindet sich ein Herold mit der Posaune. Auf der rechtsseitigen Posaune sieht man eine Fahne roth weiß und roth, mit der Aufschrift: „Ich bin denn auf der letz, Gott fuegs—peten“; bei dem linksseitigen Herold ist zu lesen: „Der dawyll bei der (Compagnie?) sein der vindt (sic?) ain“.

Auf der Wand gegenüber dem Fenster stellt sich eine weibliche Gestalt mit gelösten Haaren auf einem Esel reitend dar, zwei Hunde an der Schnur führend, ein Windspiel und einen Hühnerhund. Ein Zwerg mit dem von Mohr'schen Wappen auf einer Feldflasche reicht ihr ein Glas mit dem Spruche: „Kain Frewd an dich“. Zur Seite stehen zwei Buchstaben B. S.

Man erkennt daraus, so wie aus mehreren Wahlprüchen, daß die edle Zechgenossenschaft auch dem schönen Geschlechte ihre Huldigung darbrachte. Ob dieselbe auch den Gefang pflegte und dadurch den alten Spruch der lustigen Gesellschaft: „Wein, Weiber und Gefang“ zur vollen Geltung brachte, darüber fehlt leider jede Kunde.

Die Inschriften sind in gothischer Schrift ausgeführt, für die einzeln stehenden Buchstaben aber wurde die lateinische Schrift verwendet. Die Wappen reihen sich unmittelbar an einander und schlingen sich fast wie ein Kranz um die vier Wände der Zechstube. Diese Wappen, so wie die sie begleitenden symbolischen Zierathen und Figuren lassen durch ihre schwunghafte Zeichnung und die sinnige Durchführung auf einen gewandten Künstler schließen. Der Name des Malers Springenckle kommt in der deutschen Kunstgeschichte vor; ob er sich auf unsern Künstler bezieht, mag dahin gestellt bleiben.¹

¹ Die erste Nachricht über diese Zechstube enthält die Tyroler Volks- und Schützenzeitung vom 30. September und 2. October 1861, welcher auch mehrere der obigen biographischen Notizen entlehnt sind. Bezüglich der letzteren siehe auch *Mayerhofer's* „Pustertthals Adelsgeschlechter“ Brixen 1863.

BRUCHSTÜCKE

AUS DER

GESCHICHTE EINES ÖSTERREICHISCHEN STADTARCHIVES.

VON DR. GUSTAV WINTER.

Man wird der Geschichte der Archive eine gewisse Bedeutung für die Culturgeschichte nicht absprechen können. Der Sinn für die Vergangenheit und für die Zeichen und Denkmale, aus denen sie sich vergegenwärtigen läßt, gebricht der Rohheit. Wo culturelle Strebungen Boden gefunden haben, tritt die Schätzung des bloß Historischen ein, welche nicht nach dem praktischen Werthe desselben für die Gegenwart fragt. Wenn es gelänge, das Maß der Sorgfalt und Pietät nachzuweisen, mit welchem irgend ein Rechtskreis: ein Land, eine Stadt, ein Kloster, eine Familie seine altüberkommenen, für praktische Zwecke vielleicht schon belanglosen Urkunden zu einer bestimmten Zeit aufbewahrt und geschützt hat, so wäre daraus immerhin ein Schluss zulässig auf den Grad der geistigen Potenzen, die damals in jenem Kreise wirksam waren. Die Summe der örtlichen Erscheinungen und der zeitlichen Entwicklungen gäbe dann ein zwar einseitiges, aber doch bemerkenswerthes und lehrreiches Culturbild. Aber man wird hier nur sehr schwer zu zusammenhängenden und umfassenden Darstellungen gelangen können. Kaum die Geschichte eines einzelnen gegebenen Archives, geschweige denn die Geschichte eines ganzen Archivwesens wird sich aus den überaus dürftigen Spuren, welche das Werden und Wachen eines solchen Körpers zurückzulassen pflegt, in einiger Continuität herstellen lassen. Um so gebotener scheint es, die Bruchstücke aufzulesen und zu bewahren, die der historische Forscher hie und da auf seinen Wegen findet.

Solche Bruchstücke sind mir unter die Hände gekommen, als ich im September 1877 einige Tage urkundlichen Studien auf dem Stadtarchive zu Wiener-Neustadt widmete. Nur Bruchstücke: aber doch vielleicht mehr, als man in einem anderen niederösterreichischen Stadtarchive begegnen wird, und mehr als gut wäre, wieder verloren gehen zu lassen. Darum glaube ich sie vorlegen zu dürfen und zu sollen.

I Der Schutz der geweihten Stätten wurde im Mittelalter vielfach auch für die Urkunden in Anspruch genommen. Der Adel, vereinzelt auf oft bedrohten, zerstreut im Lande gelegenen Schlössern lebend, legte häufig seine Documente in den benachbarten Kirchen und Klöstern nieder. Hierin wird in nicht seltenen Fällen die Erklärung des Umstandes zu finden sein, daß geistliche Archive Urkunden bergen, die gar keine Beziehung aufweisen zu dem Besitzlande oder zu irgend einer Thätigkeitsäußerung der betreffenden geistlichen Anstalt. Die Städte hatten geringere Veranlassung, den Schutz ihrer Privilegien der Hut fremder Hände zu empfehlen. Auch in Oesterreich befaßen sie schon im 13. Jahrhunderte ihre Rathhäuser, praetoria. Für Tulln z. B. ist ein solches bezeugt in den großen Freiheitsbriefen der Könige Otakar und Rudolf von 1270 und 1276.¹ Dort war der natürliche Aufbewahrungsort für die Schriftstücke, auf denen das rechtliche Leben der Stadt beruhte. Aber auch in den Stätten suchte man hie und da Zuflucht und Sicherheit für den Urkundenchatz in dem Sacarium der Pfarrkirche.²

In Wiener-Neustadt ist für die Mitte des 16. Jahrhunderts die Unterbringung des städtischen Archives nicht in, sondern an der Pfarrkirche zu Unserer Lieben Frauen, nämlich in dem Erd-

gefchofe des einen ihrer Thürme bezeugt. In der Urkunde aber, aus welcher die Kenntniß dieser Thatfache gefchöpft wird,³ heißt es, dieß fei „je und allwegen“ fo gewesen. Berücksichtigt man dazu die sofort mitzutheilenden urkundlichen Notizen aus den Jahren 1363 und 1396, so wird man jenen Zustand mit Sicherheit auch schon für das 14. Jahrhundert voraussetzen können.

Im Jahre 1363 machte Katharina, Witwe des alten Peter Peringer, Bürgerin in der Neufadt, zu der Frauenkirche dafelbst eine Mefsstiftung, zu der sie 15 Pfund ewige Jahresgülte widmete. Der Rath confirmirte diese Stiftung in einer Urkunde, die unter anderem die Bestimmung enthält, daß „alle die brief, die umb die vorgenant gult geben werdent, wie die genant sint, schullen alle geantwort werden äne alle widerrede den purgern dez rates in der Newnfat, die schullen [si] denn legen *in den turn, in der sagrer* oder wa si wizen nach iren trewen, da si allerpest bewaret und behalten sein“.⁴ „Der“ Thurm, von dem hier so ohne weiters, ohne genauere Bezeichnung gesprochen ist, kann füglich nur ein solcher sein, in dem die Stadt ihre Urkunden verwahrt; in dem „Sagrer“ lagen zweifelsohne die Documente der Pfarrkirche. Man sieht, wie die Grenzen zwischen Stadtarchiv und Pfarrarchiv noch schwankend find. *Fuhrmann*, in der Vorrede zu seinem weiter unten (IV.) zu würdigenden Repertorium des Neufädter Stadtarchives, stützt schon auf obige Stelle die Behauptung, daß im 14. Jahrhunderte das Neufädter Stadtarchiv im Thurme der Pfarrkirche zu Unserer Lieben Frauen untergebracht gewesen sei, „quem locum vulgo *sagrer* appellabant.“ Letztere Deutung ist entschieden falsch; jenes aber, allerdings, wie gesagt, erst für die Mitte des 16. Jahrhunderts ausdrücklich bezeugt, war sehr wahrscheinlich doch schon zwei Jahrhunderte früher das Bestehende. — Von *Fuhrmann* übersehen, wenigstens nicht verwertbet ist Folgendes.

In den neunziger Jahren des 14. Jahrhunderts gingen heftige Bewegungen durch die Bürgerkreise der Stadt. Parteiungen hatten sich gebildet. Der Bürgermeister mit dem Rathe standen zusammen, ihnen gegenüber der Stadtrichter mit der Gemeine der Bürger. Die Geldgebarung des Rathes und die städtische Steuerwirthschaft erregten in hohem Maße die Unzufriedenheit: die Bürger erhoben die Frage, wohin denn die Stadtsteuer komme, mit der man sie seit nun neun Jahren belaste, da doch die Schuldenlast der Stadt von Jahr zu Jahr anwache? Dann ward geklagt, daß Recht und Gerechtigkeit in der Stadt Schaden leiden, da Bürgermeister und Rath nicht mehr ins Burgtaiding noch in die Schranne gingen. Nebst mancher anderen Beschwerde wurden endlich auch noch Bedenken wegen leichtsinniger Gebarung mit den städtischen Urkunden laut. Der Landesfürst bereinigte in umfangreicher Urkunde⁵ die ganze Reihe der Zwistpunkte, und da verfuhrte er bezüglich der zuletzt angeführten Beschwerde, „wegen der Schlüssel zu dem Thurme, darin ihre (der Bürger) Briefe liegen“: „wenn sie darüber gehen wollen, daß sie zwei oder drei vom Rathe und ebenso viele von der Gemeine dazu geben sollen, denen wohl zu glauben und zu getrauen sei, die darüber gehen nach der Stadt Nothdurft; und daß auch der Rath einen Schlüssel und die Gemeine den andern dazu habe.“

Die Befolgung dieser herzoglichen Verordnung ist für das 15. Jahrhundert bezeugt. Die Rathspokolle der Stadt, die, bis zum Jahre 1431 zurückreichend, einen der kostbarsten Schätze des Neufädter Archives bilden, enthalten von Jahr zu Jahr die Namen der Würdenträger der Gemeine. Da erscheinen denn neben dem Bürgermeister und dem Stadtrichter, den zwölf Räten (consules, Gesehwrnen), den zwei Stadtkämmerern, den vier oder sechs „Rätherrn“, den vier „Steuerherren“ auch die vier „Schlüsselherren.“ Beim Jahre 1436 findet sich angedeutet, was ihres Amtes ist: hier heißen sie „die di fluessel zum turn fullen haben“;⁶ und im Jahre 1444 sind sie genannt „flüsselherren zu dem turn“.⁷ Regelmäßig befindet sich unter den vier Schlüsselherren, an ihrer Spitze genannt, der Bürgermeister; eine zweite Stelle ist von einem Mitgliede des Rathes besetzt; die beiden eribrigenden nehmen Bürger ein, die nicht dem Rathe angehören.

II. Für die Geschichte eines Archives sind diejenigen *Cartularien* von Belang, welche die in dem Archive aufbewahrten Urkunden enthalten. Gewiß ist der Beweggrund zu ihrer mühevollen Anlage nicht allein in der Erleichterung der Urkundenbenützung zu suchen: einen vielleicht ebenso großen Antheil daran hatte das Bestreben, die Originale zu schonen. Sorgsam geführte Copialbücher werden also auch Zeugniß ablegen für die richtige Würdigung, die ein Archibesitzer den Schätzen seiner Briefkammer entgegenbrachte. Bei Geltendmachung und Verwerthung von Urkunden, die entfernt vom Archive, etwa in einem Rechtsstreite, stattfinden sollte, war man auf die Sicherung des Originals durch Anfertigung von mit demselben völlig gleichwerthigen Abschritten, von *Transumpten* bedacht.

In letzterer Beziehung ist ein Capitel des angeblich von Herzog Leopold VI. der Neustadt erteilten Stadtrechtes bemerkenswerth. Dieses Capitel⁸ gewährt den Bürgern, daß sie nicht genöthigt werden können, das Original-dieses Stadtrechtes („hoc nostrum privilegium“) irgend jemandem außer dem Landesfürsten vorzuweisen, „sed habeant unum⁹ rescriptum vel duo sub sigilli civitatis karaktere, cui velut nostro privilegio fides credula super omnibus articulis debeatur.“ Aber die Echtheit der Leopoldinischen Urkunde als solcher ist so fragwürdig, daß obige Bestimmung weit minder als archivgeschichtliches, denn als kritisches Moment die Aufmerksamkeit herausfordert. Es möchte mit ihr weniger der Schutz des wohl niemals vorhanden gewesenem Privilegiums, als vielmehr der Schutz der Bürger vor Verlegenheiten beabsichtigt gewesen sein. Gerade nur über dieses eine Capitel lassen sich Bürgermeister und Rath im Jahre 1448 von dem Abte des Neuklosters zu Neustadt ein Vidimus erteilen.¹⁰ Was sie dem Abte zu diesem Behufe vorlegen, ist weder das Original, noch ein „rescriptum sub sigilli civitatis karaktere“, sondern, wie aus dem Transumte ganz unzweifelhaft hervorgeht, jene Handschrift des Neustädter Stadtarchives aus der zweiten Hälfte des 14. Jahrhunderts, welche den lateinischen Text des Stadtrechtes der Gegenwart überliefert hat.

Was die Anlegung von Copialbüchern betrifft, so ist Neustadt im 14. und 15. Jahrhundert hierin eifrig genug gewesen. Bei der folgenden Darstellung soll aus den Grenzen der Archivgeschichte in das Gebiet der Archivbeschreibung so wenig als möglich hinübergetreten werden.

In der zweiten Hälfte des 14. Jahrhunderts entstand der bereits von *Würth* und *Meiller* beschriebene und ausgebeutete Privilegien- und Rechts-Codex, welcher das oben erwähnte, angeblich von Herzog Leopold VI. den Bürgern verliehene Stadtrecht, außerdem die landesfürstlichen Privilegien des 13. und 14. Jahrhunderts enthält, in den auch das Kaiserliche Land- und Lehenrechtsbuch aufgenommen wurde. Zwei Schreiber sind an der ursprünglichen Anlage des Codex theilhaftig. Die von dem einen eingetragenen Privilegien reichen bis 1377, der andere ging noch zwei Jahre weiter. Da weder die allgemeine Privilegienbestätigung des Herzogs Leopold von 1381,¹¹ noch überhaupt eine spätere Urkunde von diesen beiden Schreibern eingetragen wurde, so ergibt sich ungefähr das Jahr 1380 als das der Entstehung der Handschrift. Etwa hundert Jahre später schrieb man auf den leergebliebenen Pergamentblättern noch einige weitere Freiheitsbriefe ein.

Ein anderes Cartular der Neustadt wird heute auf der kaiserlichen Hofbibliothek zu Wien bewahrt (Cod. 3083, ol. Rec. 405). Es ist ein Quartband von 313 Blättern, dem von einer Hand des 16. Jahrhunderts der Titel vorgefetzt ist: „Des edlen alten *Hanns Kollen* und burger in der Neustat raths und ambtman und seiner erben puech, in welchem ertlich di sifstbrief und benefici, die khaiferlichen freiheiten, die ungelt, mautbrief und khaifer Friderichen confirmationen aller freiheit und die statut oder statrecht der Neustat in Osterreich, auch die munzordnung, der munzmaister, des anwalds und der andern unteramtleut und derselben zuegethonen oder verwonthen aid, ain ordnung und entscheidung wegen des weins in die Steiernarch zu fueren, sambt der brotwag der Neustat in Osterreich, und khaifer Friderichs confirmationen die khaufmanfchaft und

niederlag der von der Neufat.“ In diesem Codex liegt sonach ein Privatunternehmen einer patricischen, an der Stadtverwaltung in hervorragender Weise beteiligten Familie vor. In dem ältesten Stadtbuche erscheint Hanns Roll als Mitglied des Rathes der Zwölf zu den Jahren 1462 und 1466, als Bürgermeister 1467, und aus anderer Quelle ist bekannt, das er noch 1469 diese oberste Würde der Stadt bekleidete; er lebte noch 1482.¹² Die Handschrift, wie sie jetzt vorliegt, ist aus verschiedenen Stücken zusammengetragen, die nur zum Theil aus der Zeit des Hanns Roll stammen. Erst im 16. Jahrhunderte wurden sie — es sind ihrer neun — zu einem Ganzen verbunden und je mit besonderen Titelüberschriften und mit Ordnungszahlen versehen. Zu den ältesten Theilen gehört (nr. 5) ein deutscher Text des angeblich Leopoldinischen Stadtrechtes, der in der ersten Hälfte des 15. Jahrhunderts geschrieben zu sein scheint und sich durch Correctheit, sowie durch verständliche Abgränzung und Rubricirung der einzelnen Capitel auszeichnet. Etwa um die Mitte des 15. Jahrhunderts ist der Abschnitt 6 geschrieben („Volget die ordnung und das ganz munzweifen, auch der munzmaister und des anwalds sambt der unterambtleuten, so dem munzweifen zuegethon, aid und raitungen“), desgleichen 7 (Acten, betreffend die Verhandlungen zu Grätz zwischen den Bürgern von Wiener-Neufat und den steiermärkischen Ständen wegen der Weineinfuhr in Steiermark) und 8 („Volget der von der Neufat protweg nach gelegenheit, was der muet waiz iederzeit pargelt gült, wie man das pfenbert brot machen soll etc.“). Das erste Heft des Codex stammt aus der zweiten Hälfte des 15. Jahrhunderts; es enthält Privaturkunden aus der Zeit von 1340 bis 1469, grösstentheils Mefs- und Altartiftungen von Neufädter Bürgern betreffend. Die landesfürstlichen Privilegien von 1239 bis 1468 fammelten verschiedene Hände des 15. und 16. Jahrhunderts in den Heften 2, 3 und 4. Von der letzten (neunten) Abtheilung ist nichts vorhanden als der Titel, wornach dieselbe die bekannten Freiheitsbriefe Kaiser Friedrichs III. über die Kaufmannschaft und das Niederlagsrecht der Neufat enthalten sollte.

Noch einmal wurden im 15. Jahrhunderte, und zwar gegen den Ausgang desselben, die Rechtsurkunden der Stadt abschriftlich zusammengetragen. Die Handschrift, 89 Blätter Papier in Quart, gebunden in starke, mit braunem Leder überzogene Holzdecken, die mit metallenen Ecken und Buckeln gefestet und verziert sind, befindet sich im Neufädter Stadtarchive; sie ist bis jetzt, soweit ich sehe, nicht gekannt. Sie enthält den deutschen Text des Leopoldinums sammt allen Anhängen, und zwar einen Text, der mit jenem des eben besprochenen Roll'schen Codex sehr nahe Verwandtschaft zeigt. Darauf folgen von anderer, aber ziemlich gleichzeitiger Hand vierunddreissig landesfürstliche Privilegien aus der Zeit von 1239 bis 1468, in keinerlei chronologischer oder systematischer Ordnung. Die Urkunden sind als „capita“ bezeichnet, mit fortlaufenden Ordnungszahlen versehen und mit dürftigen Inhaltsangaben überschrieben.

Ein Nachkomme jenes Bürgermeisters Hanns Roll, *Wolfgang Roll*, liefs noch im Jahre 1547 die Rechte der Stadt zuschreiben (Hofbibliothek Cod. 7702, ol. Rec. 110). Er brachte wieder den lateinischen Text des Leopoldinums, dann auch das Lehenrecht des Schwabenpiegels, das als „lehenpuch des loblichen haufs Osterreichs“ bezeichnet ist. Des Lateinischen ist der Schreiber nicht recht kundig gewesen, die in dieser Sprache geschriebenen Texte sind grauenhaft verwildert.

III. Für die Mitte des 16. Jahrhunderts ist folgende Art der Verwahrung der Neufädter Urkundenvorräthe urkundlich beglaubigt.

An der Domkirche erhoben sich zwei Thürme, deren jeder „bei der Erden“ ein Gemach „auf das allerfeisigste mit eisernen Thürnen, Banden und gewaltigen Schlossen bewahrt“ befals. In dem einen dieser Erdgefchoffe lagen gemeiner Stadt Privilegien und Freiheiten, in dem anderen die Kleinodien und „Zier“ der Kirche, wie es „je und allwegen“ der Fall gewesen.

In einer Novembernacht des Jahres 1555 ward der Stadtrath über die Unzulänglichkeit seiner Vorichtsmafsregeln belehrt. Da versuchten Diebe in den Thurm zu brechen, in welchem

die Kirchenfchätze lagen. Als diefer ihren Bemühungen widerftand, wandten fie fich zu dem Archivthurm. Hier gelang es ihnen, die „grofsen, ftarken Schlofs abzuwürgen“ und in's Innere zu dringen. Ein „goldenes Kleinotel, nämlich ein Kreuzel, fo 39 Gulden wiegt und darin zwei diamantene Lilien und zwei diamantene Rofen fammt einem grofsen Ratten (sic) doppelt gefaft fein“, wurde geraubt; auch fchnitten die Einbrecher von den beiden grofsen Freiheitsbriefen, mit denen Kaifer Friedrich III. zu Rom im Jahre 1452, unmittelbar nach feiner Kaiferkrönung, die Stadt begnadet hatte, die goldenen Sigille ab, und nahmen fie mit fich.¹³ Die Jagd nach den Uebelthätern war eine lange. Im Mai des folgenden Jahres wurde einer derfelben, ein gewiffer Primus Raditich aus Cilli, zu Eifenftadt unter den Juden in Befitze der geraubten Gegenftände betreten und gefangen genommen. Als Mifchuldige nannte er einen hausfälligen Huffchmied zu Neuftadt Namens Thomas Martpurger, einen Johann Mandritsch, Studiofus aus Mitterburg in Krain, und einen Georg Wlabakher. Der Huffchmied wurde zu Neuftadt eingezogen, den Studiofus griff man zu Wien auf; der Vierte fcheint niemals ereilt worden zu fein. Raditich und Martpurger büßten ihre Schuld mit dem Tode. Die Anklage wider den Studiofus war von Raditich fchon bei der erften Confrontation widerrufen worden. Noch auf der Richtflätte, vor der verfammelten Menge, erklärten ihn die beiden Todescandidates für fehuldlos und baten ihm ab, worauf er gegen Urfehdefchwur des Gefängnisses entlaffen wurde. Die Stadt hatte feinetwegen noch Schreibereien und Weitläufigkeiten. Denn mit der Genugthuung für die Antaftung feiner Ehre und zumal mit der Entfchädigung für das erlittene Gefängnis nahm es der Studiofus fehr genau und kam dieferwegen wiederholt vor die niederöfterreichifche Regierung, welche endlich, nachdem die Verhandlungen ein Jahr gedauert hatten, refolvirte, dafs ihm die von der Neuftadt die Kundfchaft feiner Unfchuld in lateinifcher und deutlicher Sprache unter gemeiner Stadt grofsen Infiegel fertigen und wegen des erlittenen Gefängnisses ein Gnadengeld von 10 Gulden rhein. zuzustellen follten.¹⁴

Die Folge der unliebamen Erfahrung, die man mit dem Thurme bei Unferer Lieben Frauen gemacht hatte, war die Uebertragung des ftädtifchen Archives in das Rathhaus, wo es in einem ziemlich geeigneten, vor Feuer und Dieben geficherten Raume untergebracht wurde.¹⁵

IV. Von nun an gibt es keine Nachricht mehr über Schickfale und Bestände des Neuftädter Archives bis ins 18. Jahrhundert. Durch mehr als ein Jahrhundert fcheint fich niemand defelben angenommen zu haben, der Verfall war ein fortfehreitender. In welchem Zustande fich in Folge diefer Verwahrlofung im Anfange der zwanziger Jahre des 18. Jahrhunderts das Archiv befunden, erfahren wir von feinem Retter, dem Pater *Fuhrmann*.¹⁶ Ohne irgend eine Ordnung waren damals die Dinge zu Hauf gefchichtet, „*ima fummis permista ac quali fusque deque habita penitusque neglecta*“. Viele Urkunden lagen auf dem Boden herum, fie hatten „*ob tam ingentem rerum perplexitatem grave vulnus*“ davon getragen, die Schriftzüge waren verwifcht, die Siegel zertritten, „*miseram intuentibus speciem praebuerunt*“; irgend etwas aufzufinden war ein Ding der Unmöglichkeit.

Welche Persönlichkeit es gewesen, der diefe Wüftenei zu Herzen ging, wer die Anregung gab zu retten, was noch zu retten war, ift nicht bekannt. Vielleicht war es Pater *Fuhrmann* felbft, der fich fpäter Verdienfte um das Neuftädter Archivwesen erwarb, die noch nicht genug gewürdigt worden find. Thatsache ift, dafs im Jahre 1724 an den Magiftrat von dem landesfürftlichen Stadt-Commissarius eine Refolution gelangte, welche die Herftellung der Ordnung im Archive und die Anlegung eines Kataloges aller darin vorhandenen Urkunden und Acten auftrug.

Mit der Refolution war nichts gethan; es fehlte der rechte Mann für die fehwerige Aufgabe. Fast noch dreifsig Jahre fchleppte fich, trotz wiederholter Anläufe einzelner Stadträte, die alte Verwirrung fort: „*(ad quam resolutionem exequendam) cura demandata est iam his iam rursum aliis e . . . magiftratus viris confularibus; verum cum rem tot ambagibus tricusque intricatam vix primis labiis degustassent, protinus manum de tabula subtraxerunt. Tentarunt plures et plures*

inceperunt, at oneri cedere volentes non perfeceerunt; ficque res infecta manens in pristino implicato statu perduravit“ Um das Jahr 1750 endlich kam die Sache in die richtigen Hände. Da beauftragte der Magistrat den Conventualen des Pauliner-Klosters zu Wiener-Neuftadt P. Mathias *Fuhrmann*, der die vaterländische Gefchichtsliteratur mit mancher besser gemeinten als gewordenen Leistung¹⁷ bereichert hat, mit der Wiederherstellung des städtischen Archivwesens.

Mehrjährige unausgesetzte Thätigkeit wandte der gelehrte Pauliner an die Ausführung des ihm gewordenen Auftrages. Im Jahre 1755 konnte er die Frucht seines Riefenflusses, das Repertorium des neu geordneten Archives, einen Folianten von 620 Seiten, dem Stadtrathe vorlegen. Der Titel des Repertorius lautet vollständig: „Repertorium et recensio specialis omnium diplomatum, privilegiorum, literarum fundationalium, actorum aliorumque veterum ac recentiorum monumentorum, quae in chartophylacio five archivo archiducalis ac limitanei municipii Novae civitatis Austriae inferioris asservantur. Cum subiunctis summariis rerum in praecipuis instrumentis contentarum. A seculo post Christum natum XIII. usque ad praefens se. XVIII. ordine chronologico collocatum ac in quatuor classes digestum. Accedunt non solum supplementa ad easdem classes spectantia, verum etiam copiosus index materiarum, rerum et verborum. Quod iussu et auspiciis consulis, iudicis et senatus eiusdem civitatis, quos deus fospitet, in hanc formam redegit publicoque commodo restituit R. P. M. *Fuhrmann* ord. f. Pauli p. e. Anno reparatae salutis humanae CIO. IO. CCLV.“

Eine Widmungsschrift an den Stadtrath: „Consuli, praetori ceterisque consultissimis senatoribus“ eröffnet das Werk; sie erwähnt in Kürze den von Seite des Rathes an den Verfasser ergangenen Auftrag und preist die wohl angewandte Fürsorge der Stadtväter mit gebührender Lobeserhebung. Darauf folgt eine „Praefatio ad lectorem, praefertim ad archivi praefectum“. Sie beginnt mit einer Diatribe über die Bedeutung und die Anfänge des Archivwesens. Jene wird mit Aussprüchen des Aristides Rhetor, des jüngeren Plinius und des Königs Alfons von Spanien¹⁸ illustriert, für diese werden unter Anderem die const. 30. Cod. l. 4. de episcop. audientia und die Lex Alam. c. 1 herangezogen. „Non ad usum solum, sed etiam in ambitionem et splendorem“ errichteten die Könige Archive und Bibliotheken. In einigen dürftigen Andeutungen berührt sodann Fuhrmann die Geschichte des Neustädter Archives vom 14. bis zum 18. Jahrhunderte, worauf er sein archivalisches System eingehend erläutert. Die Vorrede schließt mit Ermahnungen an die künftigen Archivare über die gewissenhafte Führung des Aushebe-Protokolles und über die Verwendung von Abschriften und Transumpten zum auswärtigen Gebrauche.

Die gefamte Archivalienmasse ist von Fuhrmann in vier Classen getheilt. Die erste Classe ist die der Privilegien. Sie enthält „diplomata et privilegia ab imperatoribus, regibus, archiducibus summisque terrarum Austriae principibus nec non Hungariae regibus data et concessa; item resolutiones, patentes generales, decreta, mandata et intimata tum ab aula caesarea tum a supremis Austriae atque Hungariae aulico-caesareis regisque instantiis iudicialibus emanata, antiquas et semper innovatas et confirmatas libertates, immunitates, iura municipalia, exemptiones et consuetudines privatas civitatis concernentia“; im Ganzen 104 Stücke aus der Zeit von 1239 bis 1753. Anfänglich Uebersehenes bringen ein Supplementum und ein Appendix; sie enthalten zahlreiche Abschriften und Transumpte. (Seite 1 bis 224 des Repertorius.)

Die zweite Classe begreift die Stiftungen: „litteras fundationales, emptiones et venditiones, instrumenta ad sacras fundaciones spectantia, documenta iuris patronatus seu praefertendi clericos ad beneficia ecclesiastica, reversales, confirmationes et resignationes capellanorum beneficiorum five recentiorum canonicorum ecclesiae cathedralis ad b. Virginem, litteras pontificias et bullas indulgentiarum, nec non alias cartas et membranas tum civicorum hospitalium fundationalia, tum reliquas pias causas et dispositiones concernentes“; 113 Stücke aus der Zeit von 1295 bis 1753.

Wieder ist ein Supplementum, und außer diesem noch ein Appendix erforderlich geworden; zusammen 93 Stücke von 1341 bis 1716 (S. 225 bis 365 des Repertoriums).

Für feine dritte Classe hat Fuhrmann das Schlagwort Acta. Wie weit er von dem heutigen archivalischen Begriffe dieses Wortes entfernt ist, zeigt feine Specification des Inhaltes dieser Classe: „comprehendit multifaria civitatis huius acta, transactiones five pacta cum diversis partibus adversis conventa, lites diremptas, causarum decisiones et sententias in favorem magistratus et totius universitatis civicae latas, jurisdictionem territorialem iuraque iudicii capitalis et antiquorum privilegiorum, locationes fundorum et bonorum censuales, contractus, reversales, emptiois et venditionis instrumenta aliaque literaria et authentica monumenta, quae partim in genere ad res Austriae, partim in specie ad notitiam rerum gestarum praesinuatae Novae civitatis pertinent“. Ungemein zahlreiche Urkunden und Acten des verschiedensten Betreffs aus der Zeit von 1276 bis 1751 sind hier zusammengebracht. Im Repertorium erscheint in dieser Classe als älteste eine Urkunde ohne Jahresangabe zu c. 1245 eingereicht; aber es ist der bekannte Brief Herzog Friedrichs des Schönen aus Ravensburg an die Neufstädter,¹⁹ der in das Jahr 1309 gehört. Fuhrmann theilte ihn Friedrich dem Streitbaren zu. Ein Supplementum enthält Archivalien aus der Zeit von 1277 bis 1718 (S. 367 bis 503 des Repertoriums).

Die uralte Noth der Archivare, die Miscellanea, haben dem Bearbeiter des Neufstädter Archives eine eigene Classe, die vierte und letzte seines Repertoriums, abgedrungen. Hier hat er zusammengelegt „privilegia exterorum et nonnullorum locorum vicinorum, privatas causas iudiciales nec non criminales, varias sententias et causarum decisiones, supplicationes, relationes ad excelsum regimen et civium loci huius magistratum, acta diversissima ac omnis generis instrumenta literaria tam publica quam privata concernentia, nulla habita ratione ad ordinem chronologicum collocata“: 1324 bis circa 1750. In dieses Kunterbunt konnte alles, und zwar an jeder beliebigen Stelle, da die chronologische Ordnung eine nichts weniger als unge störte ist, hineingestopft werden, und so gibt es denn zur vierten Classe kein Supplement (S. 504 bis 572 des Repertoriums).

In den ersten drei Classen und in deren Supplementen und Appendices ist die Reihung der Documente die chronologische. Jede Urkunde erscheint in dem Repertorium mit ihrem Datum, mit einer kurzen schlagwortartigen Andeutung ihres Inhaltes und mit ihrer Signatur; fortlaufende Bezifferung ist nicht vorhanden. Die Signatur bezieht sich auf die Location, sie besteht aus der Nummer der Lade und der Nummer der Urkunde innerhalb der Lade. Bei den wichtigeren Urkunden, fast durchgehends in Classe I und II, ist noch ein „Summarium“ beigefügt, nämlich eine ziemlich ausführliche, theilweise wörtliche Wiedergabe des Inhaltes in der Sprache des Documentes. In Classe IV findet keine Einzelbehandlung der Urkunden und Acten mehr statt; nach gewissen fachlichen, oft recht schwankenden Gesichtspunkten sind hier größere oder kleinere Gruppen unter gemeinfamem Rubrum vereinigt.

Den Schluss des Repertoriums bildet ein alphabetischer Index zu demselben (S. 573 bis 620). Er weist die ganze Unbehilflichkeit, den Mangel an Sinn für das praktische Bedürfnis des Benützers auf, welche den Gebrauch auch der gedruckten Urkundenwerke des vorigen Jahrhunderts so sehr erschweren. Neuere Hände haben hie und da nachgeholfen.

Die äußerliche archivalische Behandlung der Urkunden und Acten selbst steht insofern auf einem vorgerückteren Standpunkte, als die Vereinigung der Urkunden in Fascikel nicht die Regel ist. Alle älteren Documente, durchschnittlich bis ans Ende des 15. Jahrhunderts, Privilegien, Stiftungsbriefe und andere wichtigere Urkunden auch aus späterer Zeit — fast sämtliche Archivalien der ersten und zweiten Classe — sind einzeln in Pallien gelegt, welche die Siegel frei lassen, und welche die im Repertorium erscheinende Rubrik tragen: Datum, Inhaltsandeutung, Nummer der Lade und der Urkunde innerhalb der Lade. Die „Acten“ (Classe III) und Miscellanea aber sind in Fascikel disponirt, welche in gleicher Weise signirt sind.

Man kann der archivalischen Leistung des Paulinermonches hohe Anerkennung nicht verfahren. Die wüste Masse, die er vorfand, ist von ihm in verhältnismäßig kurzer Frist mit erlaunlicher Umsicht und bedeutendem Sachverständnis in das Gefüge einer wenigstens äußeren Ordnung gebracht worden. Was von ihm für das Neufädter Archiv gethan ist, hat die Bedeutung einer Rettung. Muß die Theilung des Stoffes in vier durch äußerst unsichere Gränzen geschiedene Gruppen, muß insbesondere die zur Regel gewordene Nachschleppung von umfänglichen Supplementen und Appendices als ein bedauerlicher Uebelstand bezeichnet werden, fehlt es im Einzelnen nicht an Irrthümern und Mißverständnissen, so ist doch die Leistung für das Jahrhundert, in dem sie entstanden ist, als eine ungemein tüchtige zu bezeichnen. Nirgends sieht man bestellte und bezahlte Arbeit; überall tritt die selbstgegene freudige Theilnahme des Arbeiters an seinem Werke hervor, seine ganze und volle Hingebung an daselbe aus eigener Lust und Liebe. Und das gerade ist es, was den Mann und seine Leistung dem spätem Fachgenossen so werth macht, daß er gern überhört wo jener strauchelte.

Wie Fuhrmann von dem Zwecke der Archive denkt, sagt er in seiner Vorrede an den Leser: in Worten, die auch in unserer Zeit als Epigraph jedes Archivgebäude zieren würden: „*Me iudice haud male fenit, qui dixit eiusmodi monumenta, si lateant, esse divitiis pauperes, quia ignotae; esse gratias gratis datas, quia neglectae; esse opes inutiles, quia sine usu; verbo, esse privilegia privilegiis carentia, quia tinearum, glirium et teredinum pabula.*“

Seit Fuhrmann hat bis auf die allerjüngste Zeit niemand mehr Hand angelegt an die Weiterführung des von ihm Gefachlenen. Der große Brand des Jahres 1834 berührte kaum das Archiv. Lücken sind allerdings eingerissen. Im Großen und Ganzen aber ist die Ordnung heute noch die von Fuhrmann hergestellte, sein Repetorium noch immer der einzige Leitfaden für den Benützer. In letzter Zeit regt sich wieder in der Gemeinde der Sinn für das städtische Archivwesen. Eine Commission zur Ueberwachung und Leitung des Archives ist eingesetzt, daselbe ist aus dem alten finsternen und engen Raume in einen geräumigen hellen, im zweiten Stockwerke des Rathhauses gelegenen Saal übertragen. Aber was die wissenschaftliche Neuordnung und Bearbeitung betrifft, so steht dem guten Willen nicht das finanzielle Können zur Seite. Dies ist bei einem Archive von dem Alter und der Reichhaltigkeit des hier besprochenen, bei einer Stadt von so hoher vaterlandsgeschichtlicher Bedeutung auf das tiefste zu beklagen.

¹ *Kerfchauer*, Gefehichte von Tull S. 314, nr. 3 und 317 nr. 9. ² Vergl. *Wattenbach*, *Schriftw.* S. 305 und fg. ³ *Kais. Generalmandat* ddo. 1555, Nov. 20, Wien, im Wiener Neufädter Stadtarchiv, *Scrin.* XLIII, Nr. 3, Vergl. unten § 3. ⁴ *Orig.-Urkunde* ddo. 1363, St. Dorotheen-Tag (Febr. 6), Wiener-Neufädter Stadtarchiv, *Scrin.* XXIII, Nr. 17. ⁵ ddo. 1396, Montag nach der 11000 Maid Tag (O.ä. 23), Graz, *Orig.* im Wiener-Neufädter Stadtarchiv, *Scrin.* XL, Nr. 5; kurz erwähnt bei *Boehm*, *Chronik* von Wiener-Neufädter, 2. Auflage, 1. 87. ⁶ *Rathsprotokoll* I (1431—1467), Bl. 30^a. ⁷ *Ebd.* Bl. 151^a. — Die Neufädter Schlüssel des 14. Jahrh. aber find herzogliche Beamte (Leupold der Leibel 1335—1329, Pilgrim der Kitzel 1343—1346, Niklas Veggenast 1355—1360, Urkunden des Wiener Stadt und des steierm. Landesarchivs.) ⁸ 107 der lateinischen Textes, *Wirth*, *Stadtr.* von Wiener-Neufädter S. 105. ⁹ Die Ausgaben haben *illud unum*, aber ersteres Wort ist in der Hf. durchföhren. ¹⁰ *Vidimus* ddo. 1448, Montag nach Tiburtius (Aug. 12), Neufädter. Abschrift des 17. Jahrh. im Wiener Staatsarchiv. ¹¹ ddo. Freitag in der Osterwoche (Apr. 19), Graz, Lichnowsky IV. Reg. nr. 6638 ad 1381, Wiener-Neufädter Stadtarchiv, *Scrin.* V, nr. 3. ¹² S. meine Urkundl. Beiträge zur Rechtsgeschichte etc. S. XIX, nr. 1. ¹³ *Kais. Generalmandat*, „bei den Juden, Goldschmieden und anderen fleißige Ordnung zu thun, wo und an was Eaden bemalte Uebelthäter betreten wurden, daß die Kleinordn. zur Obrigkeit genommen und denen von der Neufädter zugefellt werden sollen“, ddo. 1555—Nov. 20, Wien, im Wiener-Neufädter Stadtarchiv, *Scrin.* XLIII, nr. 3. ¹⁴ Wiener-Neufädter Stadtarchiv, *Scrin.* XLIII, nr. 4. ¹⁵ *Fuhrmanns Rep.*, praef. ad lect. ¹⁶ Das Folgende großentheils nach dessen Repert. d. Neuf. Arch., praef. ad lect. ¹⁷ *Alt- und Neu Oesterreich*, 1734—37; *Alt- und Neu Wien*, zwei Bände, ebd.; *Leben und Wunderthaten des heiligen Severini*, aus dem Latein., ebd. 1740; *Befchreibung und kurze Nachricht von der Stadt Wien und ihren Vorstädten*, 4 Bände, ebd. 1766—70; *Allgem. Kirchen- und Weltgeschichte* von Oesterreich von K. Augustin an bis auf das 337. Jahr n. Chr. G., ebd. 1768; u. f. w. *Fuhrmanns* starb 83jährig als General der österr. eichischen Provinz seines Ordens im Jahre 1773. *Wattenbach* S. 28 fg. ¹⁸ „*Gemmae et uniones verae non in thesauris principum, sed in libris quaerendae, mortuae in quovis negotio tutius consulendi quam vivi.*“ Anton. Panorm. l. 2. e. 17. ¹⁹ *Hermays* Archiv für Geschichte etc., 1828, S. 322, vergl. *Bohm*, *Additum* II ad 1240—1313. S. 503

KLAUSEN IN TYROL,

SEINE

KUNSTSCHÄTZE UND MONUMENTE.

VON DR. FRANZ BOCK.

Seit den vierziger Jahren ist die Schweiz mit ihren mächtigen Bergesriesen, ihren lachenden Thalgründen und herrlichen Seen der große Magnet geworden, der jährlich viele Tausende reicher Touristen von allen Seiten der Windrose anzieht. Das benachbarte Tyrol jedoch, dessen Felsgebirge und Alpenhöhen sich fast noch kühner und gigantischer an den Ufern des Inn, der Eißack und der Etsch aufthürmen als im Nachbarlande, ist seither von dem Strome der Fremden nicht in dieser Weise überfluthet worden. Die Schweiz hat in Folge dieser jährlich wiederkehrenden Völkerwanderung, namentlich in den letzten Jahrzehnten, einen guten Theil ihrer nationalen Eigenthümlichkeiten, ihrer von den Vätern ererbten Sitten, Gebräuche verloren, wohingegen in dem schönen, weniger heimgesuchten Tyrol sich die alte, sprüchwörtlich gewordene Biederkeit, Treue und Einfachheit der Sitten noch unentweiht erhalten haben. Zwar möchten heutzutage Viele in Tyrol, unter diesen namentlich Wirthe, Hotelbesitzer, Fuhrleute etc. die schöne gefürtete Grafschaft, ähnlich wie die Schweiz, zum Eldorado fremder, vielfach blafirter Touristen umgestalten. So lange jedoch von Feldkirch aus der Schienenstrang nicht über den Arlberg in das obere Innthal durchgeführt worden ist; so lange Botzen und Meran noch nicht durch Bahnen verbunden sind, werden Wirthe und Industrielle einstweilen auf diese vermeintliche Golderde des Fremdenverkehrs verzichten müssen. Wenn auch der Troß großstädtischer Touristen der Verkehrsschwierigkeiten wegen sich noch nicht in dem Umfange über Tyrol herwälzte, wie das bei Sommer- und Winter-Saison in der nahen Schweiz der Fall ist, so kann doch im Ganzen genommen, besonders seit der Zeit, wo die große Bahnlinie von Kufftein über Innsbruck und von hier über den Brenner nach Trient und Italien ausgebaut worden ist, Tyrol sich nicht beklagen, daß es von Besuchern zu sehr vernachlässigt worden ist. Von Seiten der Alterthumsforscher und Freunde der Kunst jedoch ist es bis jetzt verhältnißmäßig zu wenig in Betracht gezogen worden. Und welches reichhaltige noch ungekannte Material bietet sich der Kunst- und Alterthumsforschung, namentlich auf dem Gebiete der Profan-Architektur, in den pitoresken und äußerst ansprechenden Wohnhäusern mit ihren originellen Erkerbauten vom 15. bis 17. Jahrhundert in den vielen Weilern und Landstädtchen Tyrols dar? Welches Material ist ferner für den strebsamen und kunstfertigen Architekten, im Bereiche der Monumentalbaukunst nicht in den vielen Patrizierhäusern der Städte, in den Burgen und Schlössern des Landes, wie kaum anderswo, in Hülle und Fülle zu finden? Auch auf dem Gebiete der kirchlichen Baukunst des Mittelalters und der besseren Renaissance, desgleichen der religiösen Sculptur ist, wenn auch ungekannt und in Thalgründen verborgen, in der alten gefürteten Grafschaft Tyrol noch viel

Schönes und Hervorragendes zu finden, dergleichen im Bereiche der textilen Künfte des Mittelalters, vor allem aber der Goldschmiedekunst und der künstlichen Arbeiten in Schmiedeeisen. Auf größeren Fufstouren durch die herrlichen Thäler und über die Gebirge des Landes, im Herbst 1876, hatten wir vollauf Gelegenheit, uns durch den Augenschein davon zu überzeugen, dafs man in den durchaus conservativen tyroler Landen mit den heimathlichen Werken der kirchlichen und bürgerlichen Kleinkunst, dergleichen mit den größeren Ueberresten der Monumentalkunst in Stadt und Land lange nicht so gründlich und durchgreifend aufgeräumt hat, wie dies in den nahen Kantonen der Schweiz seit Jahren schon der Fall gewesen ist. Es wäre eine lohnende Aufgabe, wenn ein möglichst vollständiges archäologisches Handbuch mit Beigabe einiger Illustrationen angefertigt würde, das in wissenschaftlich-populärer Form alle größeren und kleineren Monumente der kirchlichen und profanen Architektur registrirte und kennzeichnete, und welches zugleich auch eine kurze Uebersicht und Aufzählung der hervorragendsten Werke der Kleinkunst darböte. Es würde durch ein solches Werk, das als Leiter und Führer zu den Landes-Monumenten für Einheimische und Fremde sehr erwünscht wäre, dem Verderben und der Vernachlässigung hervorragender Bauwerke des Landes entgegengearbeitet und dem Verkommen und Verfehlen von Werken der kirchlichen und profanen Kleinkunst vorgebeugt werden, die heute noch allenthalben der Stolz und die Freude des biedern Volkes in Tyrol und Voralberg sind.

Was nun die zahlreichen Werke der Textilkünfte und namentlich der kirchlichen Goldschmiedekunst betrifft, die sich, wie vorhin gesagt, noch zahlreich in Kirchen und Sacristeien Tyrols vorfinden, so waren wir nicht wenig erlaucht, unter andern in dem freundlichen und gemüthlichen Städtchen Klauen an der Eifach und zwar in der Sacristei der dortigen unscheinbaren Kapuziner-Kirche einen wahren Schatz von vollendeten Werken der Goldschmiedekunst, der Stickerie und Weberei, dergleichen der kunstreichen Spitzen-Industrie vorzufinden. Und mit welcher umfichtlichen Sorgfalt und Pietät verstehen es die Patres in Klauen ihre von den Vorfahren überkommenen Schätze zu hüten und aufzubewahren und unverkürzt den Nachfolgern zu überliefern? Wenn man bedenkt, mit wie vielen Schwierigkeiten und Umständen es an vielen Orten Italiens und selbst auch in Deutschland verbunden ist, die kirchlichen Kunstwerke zu sehen und zu studieren, wenn man nicht stets goldene Schlüssel zur Hand hat, so fühlt man sich in Klauen angenehm berührt, dafs hier ausnahmsweise gratis und mit der grössten Zuverlässigkeit die Schatzkammer geöffnet wird. Es würde die Grenzen des vorliegenden kurzen Berichtes überschreiten, wenn wir es auch nur in Umrissen versuchen wollten, die vielen feltenern Werthstücke näher zu kennzeichnen: die sich im Kapuziner-Kloster zu Klauen, meistens aus der Blüthezeit der Renaissance herrührend, vorfinden.

Aufser mehreren liturgischen Prachtgefäfsen, die in ihrer Composition und technischen Ausführung der Schule eines Benvenuto Cellini alle Ehre machen würden, bewunderten wir dafelbst vor allem ein kostbares osculum pacis in gefchnitztem Bergkrytall mit reichen Färsungen in Gold und Email, welches von italienischen Meistern der Mailänder Schule aus den Zeiten Philipp's II. von Spanien herrühren dürfte. Statt einer Reliquie in Mitten dieser prachtvollen Kufstafel (zum Gebrauche beim Agnus Dei in feierlicher Messe) erblickt man hier in der mittleren Füllung ein meisterhaft in dunkelbraunem Bernstein gefchnitztes Ecce-homo-Bild das einer älteren Kunst-Epoche anzugehören scheint. Als wir Dank des freundlichen Entgegenkommens des P. Guardians einzelne Enveloppen in Lederplastik näher unterfuchten, fanden wir abwärts stehend ein alterthümliches Futteral, in welchem als integrierende Theile zu diesem meisterhaft gearbeiteten „pax“ zwei kostbare Altarleuchter, ebenfalls in Bergkrytall gefchnitzt, etwa 1/2 Fufs hoch eingefachtelt waren, deren vortreffliche Einfassungen in Gold und mit emailirten Ornamenten an die Blüthezeit der Florentiner Innungs-Meister der Goldschmiede erinnern, welche gegen Mitte des

16. Jahrhunderts, wie später die gleichnamige Zunft zu Augsburg, der Kunttliebe der Höfe in ihren vorzüglichen Leistungen Vorschub leisteten.

Leider haben wir es unterlassen nachzufuchen und anzufragen, ob zu diesen beiden merkwürdigen und seltenen Utensilien in gefchnittenem Bergkryttal mit kunstreichen Einfassungen sich nicht auch der vollständige apparatus müsse, nämlich der Kelch und die beiden Mefspollen, vorfinden. Im frühen Mittelalter gehörte nämlich zum vollständigen Mefs-Apparate: Kelch, Patene, Lichtträger und das plenarium, wie ein solcher Apparat, aus der Schenkung des berühmten Bavarenfürften Thafilio herrührend, heute noch in feiner Stiftung, der alten Abtei Kremsmünfter, sich erhalten hat. In den Tagen der Renaissance hatten sich bei königlichen Schenkungen zu Mefsgeräthen noch die Mefskännchen und das Kustäfelchen beigefellt. Da nun die Stiftung des Priorats der Kapuziner-Kirche zu Klauen von der Devotion der Königin Maria Anna von Spanien, Prinzessin von Pfalz-Neuburg, aus dem Jahre 1699 herlammt und sich noch dafelbst ein prachtvoll gearbeitetes Haus- und Reliquien-Altärchen, defsgleichen die oben gedachten beiden Altarleuchter nebst reichem pax vorfinden, fo liegt es sehr nahe anzunehmen, daß die kunstfünrige Stifterin zu den eben erwähnten Mefsgeräthen der königlichen Haus-Capelle auch den integrirenden Kelch mit Patene nebst Mefskännchen, ebenfalls ausgestattet mit gleichartigen Verzierungen von Bergkryttal und Gold Emails, an ihre Lieblingsstiftung Klauen vererbt habe. Sollten diese letztgedachten, unftreitig kostbarften instrumenta ss. sacrificii von der königlich spanischen Stiftung, analog den noch dort befindlichen Mefsgeräthen derselben Fundation, nicht mehr im Schatzgenach zu Klauen vorfindlich fein, fo dürfte mit großer Wahrscheinlichkeit angenommen werden, daß diese kirchlichen Prachtgefäße in jener unheilvollen Epoche der bayerischen Invasiön in den Kriegszeiten von 1809 als gute Beute vielleicht unwiederbringlich verloren gingen. In den sechziger Jahren hatten wir Gelegenheit, die äußerst reichhaltigen und werthvollen Sammlungen des jüngft verstorbenen Cardinals Antonelli an Edelleinen, Gemmen, Caméen und gefchnittenen Bergkryttallen näher in Augenfchein nehmen zu können. Unter anderen Seltenheiten des Cinquecento bewunderten wir hier eine Anzahl von liturgischen Geräthen und Gefäßen aus reich gefchnitzten Bergkryttallen, montirt in Gold- und Florentiner Schmelzarbeiten, ganz ähnlich jenen oben gedachten Kryttalgefäßen zu Klauen. Auch besafsen Seine Eminenz ein äußerst kostbares Paar Mefskännchen in gefchnittenem Bergkryttal mit kunstreichen metallischen Fassungen, die in ihrer Form und künstlerischen Ausstattung grose Uebereinstimmung mit den montirten Kryttal-Leuchterchen und dem pax zu Klauen aufzuweisen hatten. Von demselben königlich spanischen Vermächtniß finden sich in dem Zither des oft gedachten Kapuziner Conventes noch einige wenige Malereien von älteren spanischen und italienischen Meistern; die besseren Bilder der frommen königlichen Stifterin scheinen Anfang dieses Jahrhunderts ebenfalls in Verluft gerathen zu fein, als auch aus dem armarium von Klauen jenes historisch merkwürdige Layen-Brevier Carl's V. verfehwand, das als unübertroffenes Meisterwerk altländischer Miniatur-Malerei, gepriesen wurde; dasselbe soll sich heute in den Sammlungen zu München vorfinden.

In der Nachlassenschaft der Königin Maria Anna an ihre reiche Tyroler Lieblingsstiftung durften gewiß auch nicht fehlen jene liturgischen Pracht-Ornate, wie sie im Auftrage des Hofes angefertigt zu werden pflegten, als die „spanischen Stickereien“ ihre künstlerische Vollendung erreicht hatten. Und in der That bewunderten wir in Klauen eine Anzahl prächtig gestickter Mefsgewänder, Dalmatiken und Pluviale, die zu den vortrefflichsten Leistungen spanischer und italienischer brodeurs aus der Blüthezeit der Renaissance zu rechnen find.

Allerdings zeigen diese in Gold und Silber überreich gewebten und gestickten Ornate der königlichen Stiftung zu Klauen in ihrer prächtigen hofmäßigen Ausstattung nicht mehr jenen kirchlich-feierlichen Ernst, wodurch sich die herrlichen mit den kunstreichsten Heiligenfiguren

brodirten burgundifchen Ornate, heute befändlich in dem Schatze der kaiserlichen kunsthiftorifchen Sammlungen zu Wien, fo vorthailhaft auszeichnen. Diefc unfreitig grofsartigften Bildftickeren, die aus dem 15. Jahrhundert auf uns gekommen find, gehörten ehemals, zugleich mit den koftbaren Ornaten und Teppichwirkereien, die fich heute in dem Bibliotheks-Museum zu Bern befinden, zu der Hof-Capelle des kunftfinnigen und kriegsluftigen Carl's des Kühnen, Herzogs von Burgund, und fielen als Beute bei der Schlacht von Grandfon theils Oefterreich, theils den Schweizer Kantonen anheim. Wenn auch die von der Königin Maria Anna nach Klauen gefifteten Mefsgewänder, von denen wahrſcheinlich die beſſeren und reichſten bei den Kriegswirren im Anfang dieſes Jahrhunderts in fremde Hände gelangt find, nicht zu den vorzüglichften gerechnet werden können, wie man ſolche Ornate der blühenden Renaissance im Schatze des Domes zu Toledo, in der Gewandkammer der Stifskirche zu Tongern (Belgien) und im Schatze der kaiserlichen Burg-Capelle zu Wien bewundert, fo fanden wir doch zu unferer nicht geringen Ueberrafchung im armarium des oft erwähnten Kapuziner-Conventes noch eine Anzahl der prachtvollften und ſchönſten Spitzen und der delicateſten à jour durchbrochenen Weiſzeug-Arbeiten vor, wie ſie in dieſer Auswahl, Vorzüglichkeit und in einem ſolchen Umfange ſonſt wohl nicht in den übrigen Kronländern des Oefterreich-Ungariſchen Kaiſerthumes anzutreffen ſein dürften.

Unter dieſen vielen dentelles und guipures der ſeltenſten Art und von auffallend guter Conſervirung, die als Befatz an Communion-Tüchern, Alben, Rochetten und Credenzbehängen urfrünllich gedient haben, ſahen wir einige vorzügliche Spitzen, offenbar venetianiſchen Urprungs, die en relief mit der Nadel auf der Cartifane gewirkt waren und die man heute in Frankreich und England points de roſe bezeichnen würde. Auch mehrere ſpaniſche Spitzen-Arten, faſt ſämmtlich mit der Nadel gewirkt und nicht auf dem Kiſſen geklöppelt, nahmen wir in dem gedachten armarium in Augenfchein, die nach ſpaniſchen und venetianiſchen Modelbüchern und Mutterpatronen des 16. Jahrhunderts aller Wahrſcheinlichkeit nach von den kunſtgeübten Händen der königlichen Stifterin und ihrer Hofdamen ausgeführt worden ſind. Auch mehrere alte flandriſche Spitzen theils mit der Nadel gewirkt, theils auf dem Kiſſen geklöppelt bewunderten wir in Klauen aus der Blüthe-Epoche der flandriſchen Kanten-Induſtrie, den Tagen der ſpaniſchen Infantinnen Iſabella und Clara Eugenia, wie ſie ſchöner in den Niederlanden heute nicht mehr anzutreffen ſind. Noch ſei erwähnt, daß ſich in den beſonders reich geſtickten Burſen mehrere ältere Corporalien mit vortreflich à jour gewirkten Rändern und Einfäſſungen vorfinden, die ebenfalls von den Geſchenken der oft erwähnten kunſtfinnigen Königin herrühren. Wir geben die Hoffnung nicht auf, daß es, unterſtützt durch die entgegenkommende Beihilfe der Patres zu Klauen gelingen dürfte, noch eine Menge von unſcheinbar gewordenen Stickereien, von alterthümlichen Spitzen-Ueberreſſen und Kanten an ſolchen Stellen auſindig zu machen, die ſich bis heute einer genauen wiſſenſchaftlichen Unterſuchung entzogen haben. Deſgleichen werden ſich auch noch in den vielen forſfältig verſchloſſenen Kiſchen und Kaſten der grofsen Schränke der dortigen Sacriſtei eine Anzahl von ausgezeichneten Werken der kirchlichen Kleinkunſt vorfinden, die, wie es uns bei unſerem kurzen Beſuche ſchien, ſeit langen Jahren nicht mehr eröffnet und unterſucht worden ſind. Wir können ſüglich nicht von der reichen Stiftung der Königin Maria Anna und ihren Kunſtwerken zu Klauen Abſchied nehmen, ohne noch in Kürze auf einen Umſtand aufmerkſam zu machen, der vielleicht zur Ergänzung und nachträglichen Vervollſtändigung dieſer ſeltenen Nachlaſſenſchaft von Gewinn ſein könnte. Als nämlich in dem für das Kronland Tyrol ſo verhängniſsvollen Kriegsjahre 1809 eine Menge von Kunſtwerken zerſtört und außer Landes verſchleppt wurden, legten fremde Kriegs-Commiſſäre gewaltſam Hand an die frommen Kunſtvermächtniſſe der Königin Maria Anna an, welche dieſelbe in ihrer Lieblingsſtiftung Klauen für alle Zeiten unverkümmert und unverkürzt aufbewahrt wiſſen wollte. Daß die neuen Gewalthaber, die nach

Kriegsgebrauch die Kostbarkeiten und Werthgegenstände der Kapuciner-Conventuale für vogelfrei erkannt, nicht Ordinäres im Klauener Schatze annectirt haben, beweist die Fortführung jenes kostbaren und feltenen Miniatur-Gebetbuches Carl's V., von welchem bereits oben die Rede war. Glücklicher Weise hat sich noch ein wie es scheint officielles Inventar aller jener kirchlichen Kleinodien und Seltenheiten erhalten, die damals aus der Nachlassenschaft der spanischen Königin Marianna den fremden Eindringlingen als Beute anheimfielen. Dieses authentische Verzeichniß der gewaltfamen Annectirungen von 1809 klebt heute noch ad perpetuam rei memoriam an einer der Flügelthüren der Schatzkammer zu Klauen, wo die besten liturgischen Ornate aufbewahrt werden. Wie verlautet existiren heute noch Traditionen, die befragen, wohin einzelne diefer zu dem spanischen Vermächtniß gehörenden Kostbarkeiten und Seltenheiten gelangt find und wo sich heute noch dieselben befinden sollen.

Dem Vorhergefaßten zufolge dürfte man fast glauben, daß man Klauen gefehen habe, wenn man die Merkwürdigkeiten und Seltenheiten des dortigen Kapuziner-Conventes besichtigt habe. Im Gegentheil, Klauen ist interessant und pikant, von jeder Seite, wo man es erfafst! Mag man nun seine herrliche Lage als bequeme Eisenbahnstation an der wild vorbeibraufenden Eifack betrachten, die sich bei Botzen mit der welschen Etsch verbindet, oder mag man ferner Umfchau halten unter den vielen Burgen und Schlöffern des Mittelalters, die wie ein Kranz auf stolzen Bergeshöhen die Stadt umrängen, oder mag man endlich in den langgezogenen Strafsen des gemüthlichen Ortes die vielen haufchönen Wohnhäuser durchmußern, die, aus feiner Glanz-Periode, dem 15. und 16. Jahrhundert herrührend, mehr als feither der Fall war, es verdienen als Mußter Vorbilder für den Profanbau von Architekten und Bau-Eleven skizzirt und gezeichnet zu werden. Was nun zunächst die hervorragenden Monumentalbauten betrifft, welche die allernächste Umgebung Klauen's heben und verschönern, so fällt hier zunächst der Wachtthurm (bessroi) und die Ruine der Burg Seben ins Auge, Stammfiß des gleichnamigen deutschen Minne- und Meisterfängers, eines Freundes Walthers von der Vogelweide.

Alsdann wendet sich zunächst der Blick des überraschten Befuchers auf die mächtigen und umfangreichen Bauten des heutigen Klosters Seben, die, auf mächtiger Felskuppe gelegen, das Städtchen hoch überragen. Auf dem herrlich gelegenen Felsrüden, nur zugänglich von einer Seite, offenbar eine alte römische Niederlassung und ein besetztes Landes-Castell in den Tagen der Völkerwanderung, gründete der heil. Cassian bei der Einführung des Christenthums die erste Cultusstätte des Landes, die als bischöflicher Sitz erst unter Bischof Richhart im 10. Jahrhundert nach Brixen verlegt wurde. Seitdem blieb die alte Basilika Seben's und die dabei befindliche Wohnung des Bischofs und seiner Cleriker Eigenthum der Fürstbischöfe von Brixen. Ob in dem heutigen Benedictinischen Stifte Seben die frühmittelalterlichen Wohnräume der ersten Landesbischöfe noch erhalten sind, haben wir, der Clauer wegen, nicht in Erfahrung bringen können. Die für fremde Befucher zugängliche älteste bischöfliche Kirche der Tyroler Lande trägt in ihren höchst einfachen Formen die Spuren eines hohen Alterthums offen zur Schau; es fehlen jedoch heute alle und jede ornamentale Details in derselben, die erwünschte Anhaltspunkte bieten könnten zur Constatirung, wann der massive anspruchslose Bau mit seiner flachen Decke errichtet worden sei. Das jetzt noch in der alten Basilika zu Seben vorfindliche Mobilar ist für die Kunsthforschung von gar keinem Interesse, dergleichen auch jenes in der neben befindlichen Nonnen-Kirche, erbaut im Style der modernen italienischen Renaissance. Die Thürme und Umfassungsmauern des Kloster Seben, Theile von äußern mittelalterlichen Befestigungswerken aus der gothischen Epoche, lassen erkennen, daß in den Fehdezeiten des Mittelalters die wohlbesetzte Schloßburg Seben den Landes-Bischöfen oftmals als Sitz und Zufluchtsstätte gedient hat.

Wollte man weiter schweifen, so könnte man auch das wohlerhaltene alterthümliche Castell Trostburg noch mit in den Bereich von Klauen ziehen. Diese Burgfeste liegt äußerst malerisch auf einem Felsvorsprung am Eingange ins Grödener Thal auf der andern Seite der Eisack. Die Trostburg, heute noch in dem angefallenen Besitz des alten Grafengeschlechtes von Wolkenstein, gehört zu jenen höchst interessanten Burgen des Landes, die seit ihrer Erbauung im 14. Jahrhundert ohne Unterbrechung in der Hand eines und desselben Geschlechtes verblieben ist, und die sowohl im Innern wie im Aeußern ihre primitive Einrichtung und Stylphysiognomie ziemlich unverletzt sich bewahrt hat. Durchsichtigkeit man die Räume dieser in letzten Jahren stylgerecht wieder hergestellten Burgfeste, was von der Freundlichkeit des gegenwärtigen kunstsinnigen Besitzers fremden Besuchern zuvorkommend gestattet wird, so glaubt man sich mit einem Ruck in die Feudalzeit des Mittelalters versetzt, so ursprünglich und alterthümlich sieht alles aus, was uns hier entgegentritt. Nachdem man eine Menge von nicht gerade allzubequemen Gängen und Stiegen überschritten hat, tritt man durch eine weite Vorhalle in den „Pallas“, den Herrenraum, wo an den Wänden die Bilder kühner und thatenreicher Ahnen auf den Eintretenden hernieder schauen. Gleich daneben befinden sich die Kemenaten, die Frauengemächer, deren Wände und Decken mit altytyroler Schnitzwerken verziert und durchaus in Zirbelholz getäfelt sind. In dem oberen Geschoße breitet sich der Ritteraal aus, den ein unternehmender baulustiger Wolkensteiner in der letzten Hälfte des 16. Jahrhunderts in den reichen Formen der italienischen Renaissance hat umbauen lassen. Seiner Excellenz, dem wirklichen Geheimen Rath Grafen von Wolkenstein gereicht es zum Verdienst, das derselbe mit Aufwand von nicht geringen Mitteln den uralten Stammsitz seiner Ahnen im primitiven Charakter hat herrstellen lassen. Auch die unteren Wohnräume des kolossalen Belfried, der als Wachtthurm die Schloßburg majestätisch überragt, sind mit ihren schönen Täfelungen in dem haltbaren tyroler Zirbelholz prächtig erneuert und wiederhergestellt worden. Nur die Gemache der Kemenaten erwarten noch die geschickte Hand eines stylkundigen Restaurateurs.

Kehren wir nun nach diesen kunstgeschichtlichen Andeutungen aus der Umgebung Klauens zu den älteren Bauwerken des gehäbigen Städtchens zurück, so sieht man es der langgestreckten engen Hauptstraße mit ihren geräumigen massiven Wohnhäusern, die nach Jahrhunderten datiren, sofort an, das noch im 16. und 17. Jahrhundert Klauen von hervorragender Bedeutung war, da es eine vielbesuchte Handels- und Haltestelle auf der großen Welt- und Völkerstraße bildete, die über den Brenner nach Brixen und der Eisack entlang, nach Botzen, Trient und Italien führte. Angezogen von einem Kreise von Gelehrten und Künstlern, die ihre Herbstferien in dem gemüthlichen Klauen verlebten, waren wir in einem der trefflichsten Gasthäuser der Stadt „zum Lamme“ eingekehrt, und waren gleich beim Eintritt nicht wenig verwundert, zu sehen, das der Lammwirth seine vielen Gäste in einem der ältesten und geräumigsten Wohnhäuser Klauens einquartirt hatte. Das altgothische Gebäude, errichtet als Gasthaus gegen Schluß des 15. Jahrhunderts, erinnert in seiner inneren Einrichtung mit den vielen Laufbühnen und Galerien, die in einem lichten Hofraume zu den obern Galzimmern führen, an jene stattlichen altdeutschen Herbergen, wie sie in den reichen Städtchen an der großen „Paffenstraße“, dem Rheine entlang, im Mittelalter bestanden, im Gegensatz zu jenen confortablen Luxus-Hotels nach englisch-amerikanischem Schnitt, die heute in größeren Städten, namentlich aber in der Schweiz, zum Schrecken der nicht englisch situirten Geldbörsen des deutschen Reifepublicums zahllos emporgewachsen sind. Uebereinstimmend mit den Bauformen und der inneren Einrichtung unserer altdeutschen Herberge zu Klauen war auch das Essen, das „Traçament“ dafelbst ungekümmelt, gediegen und bei der Abreise, was Hauptfache ist, das Zehrgeld ein durchaus mäßiges, ohne die üblichen Nachspeisen für Saal- und Zimmerkellner und für das sonst unvermeidliche „bougie“.

Aehnliche umfangreiche Wohnhäuser, wie der eben gedachte Gasthof, trifft man in derselben Straße noch mehrere an, die sämmtlich in der letzten Hälfte des 15. und zu Anfang des 16. Jahrhunderts Entstehung gefunden haben. Mehrere derselben zeichnen sich nach außen durch kräftig vorpringende Erkerbauten aus, die, an Stelle unserer heutigen lustigen und unwohnlichen Balcone, der Hausfrau und den Töchtern eine bequeme ungehinderte Aussicht auf die große Straße boten, wenn sie nach Tisch vertraulich ein Stündchen im Erker verplaudern wollten. Die Eingänge dieser alten Patrizier-Wohnungen zu Klauen sind meistens noch mit Kreuzgewölben geschlossen, und ist die Eingangsthür entweder mit stark profilirten Spitzbogen eingerahmt oder im überhöhten Spitzbogen, im sogenannten Efelsrücken, geschlossen. Auch aus der besseren Renaissance-Epoche, dem Schlusse des 16. Jahrhundert, rühren noch einige größere Wohnhäuser in Klauen her, die sich durch reich verzierte Gitter und Schutzkasten der Fenster, in Schmiedeeisen an der unteren Etage und an den Erkern vortheilhaft auszeichnen. Die beiden interessantesten Wohnhäuser der Spät-Renaissance mit künstlich gearbeiteten Schutzkasten in Eisen und vorpringenden Erkerausladungen finden sich am Ende der großen Hauptstraße, da wo sich vor der Brücke ein viereckiger Platz ausbreitet. Auch noch manches Stück alter trefflicher Schmiede- und Hammerarbeit trifft man unter den vielen vergoldeten und bemalten Schildern, mit welchen die verschiedenen Häuser der Wirthe, Handwerker und Gewerbetreibenden Klauens seit jenen Zeiten gekennzeichnet sind, wo es noch Sitte war, anstatt wie heute durch trockene Zahlen und angestrichene Bretter, durch phantastisch reich verzierte Planeten, groteske Thierbilder oder durch Embleme aus dem Pflanzenreiche zu markiren.

Von solchen kunstreich geschmiedeten, meist charakteristischen Haus-, Zunft- und Wirthschildern lassen sich heute noch in Klauen und den übrigen Landstädtchen Tyrols eine überaus große Zahl zusammenbringen.

DAS HÖLZERNE VORTRAGEKREUZ IN RANKWEIL.

VON DR. JENNY.

(Mit einer Tafel und drei Holzschnitten).

In der auf den Ruinen des Schlosses Hörmlingen erbauten Wallfahrtskirche von Rankweil wird ein Kreuz von 197 M. Höhe und 92 Cm. Breite verwahrt, zusammengefügt aus schweren Silberplatten, deren Werth auf 2000 fl. geschätzt ist. Ein Silberfeld erzählt uns dessen Bearbeitung bis in's 14. Jahrhundert hinauf in nachfolgender Weise:

„Dieses Kreuz ist erneuert worden:

1. Anno 1347 unter Herrn Graven von Montfort, einen Commentur St. Johans-Ordens, zum andern

2. Anno 1431 unter Regierung Graff Fridrich von Tockenburg.

3. Anno 1558 unter Kaiser Ferdinando I. Ir. Maj. Rath und Vogt der Herrschaft Feldkirch, der Edel Itel Johann Gienger, Achilles von Altmannshausen Huebmeister, Hans Madlener Landtammann, Herr Johann Steudler Pfarrer zu Rankweil, Malern Hamerer, Hans Meierwur, Hans Ruefch Kirchenpfleger, erneuert durch M. Moritz Frofeh Maler zu Veldkirch, zum

4. unter Kaiser Rudolpho, dem andern

Anno 1606 erneuert Ir. May. Rath und Vogt der Herrschaft Veldkirch, Karl Kurtz von Sentfnew, Jörg Rodolph von Altmannshausen Hubmeister, Jörg Rodolph von Almannshausen Hubmeister, Jörg Madlener Landtaman, auch der Erwidig, Wolgelert Herr Rochus Blanckh Decan und Pfarrer zu Rankweil, Heinrich Rederer, Ofchwald Sonderegger und Davit Ludefcher Kirchenpfleger.

Anno 1728 Ander Röm. May. Carolo VI. p. p. Vdair. de Federpichl S. R. J. Princ & Epc. Cur. Joan. Evang. Summer. S. S. Thlg. Dr. p. t. Caes. Paroch. & Principp. Cur & Brixin. Cons. Eccl. Vergoldt und Silber zierdmäfsig gefafst worden.

Durch Herr Joh. Caspar Lutz Goldschmid in Augspurg.

Anno 1780 unter Pabst Pius VI., Kaiser Josepho II., Maria Theresia verwittibten Kaiserinn, Dionysio aus den Grafen von Rost, Fürst und Bischof zu Chur, Fr. Philipp Guggler von Staudach, Vogttheiverwalter der Herrschaft Feldkirch, Joseph Hannibal Grafs, Pfarrer; Kirchenpfleger Herrn Landtammann Bartholomä Seyfried, Mathias Gau, des Gerichts; Jacob Weber Lieutenant; Jacob Morfcher, Franz Bechtel, des Gerichts; Fidelis Vogt, ist dieses heil. Kreuz von Fr. Michael Zwicklin Goldschmid in Feldkirch in Silber gefafst, und mit mehreren Heilthütern, wie innerhalb zu sehen, vermehrt worden. (Folgt fodann eine namentliche Aufzählung aller dieser Reliquien.)

Weder dem grossen Crucifixus auf dem Kreuze, noch den Relief-Darstellungen auf den Vierpäffen beider Seiten ist künftlerischer Werth nachzurühmen, die Hauptfache ist dessen Inhalt: ein uraltes hölzernes Kreuz, an das sich eine an Wundern reiche Legende knüpft. Die mit dem

Kreuzes-Cultus so häufig in Verbindung gebrachte Sage von Auffindung im Wasser (Vortragekreuz im Dome zu Trief, Kreuz des ehemaligen Minoritenklosters in Wien) geht auch von diesem Rankweiler Holzkreuz; es soll am fangigen Ufer des Frödsichbaches, der unweit dem Dörfchen Muntlix vorüberfließt, gelegen haben, und nachdem sich die beiden Gemeinden dicht in der Nähe Rankweil und Zwischenwasser um den Besitz gestritten, läßt es die Sage in übernatürlicher Weise nach dem jetzigen Aufenthaltsorte geführt werden.



Fig. 1.

Niemand wußte über das Aussehen des hölzernen Reliquiars Bescheid, da man seit 1780 die Silberhülle nicht mehr geöffnet zu haben scheint. Da ich aber nach dem Vorgefagten wohl erwarten durfte, einer höchst alten Holzschnitzerei auf die Spur zu kommen, erbat ich mir vom hochw. Pfarrer in Rankweil die Eröffnung und photographische Abnahme, was mir auch schließlich unter rühmenswerthem Entgegenkommen gestattet wurde.

An dem Kreuze sind zweierlei Holzarten zu unterscheiden: aus hartem sind Figuren und Reliefs geschnitten und der innere Theil gefchnitten, während Tannenholz zu dem erhöhten vergoldeten Rande diente, der auf beiden Seiten die Kreuzesarme umfaßt. Die Tafeln mit den verschiedenen Reliefs sind in das Kreuz eingelassen, nur die Figur des sterbenden Christus, aus dünner Holzplatte geschnitten, ist aufgesetzt.

Auf der Vorderseite (s. die beigegebene Tafel) sehen wir den Gekreuzigten, er neigt das bärtige, von herabwallenden Scheitelhaaren eingefasste Antlitz — umgeben von vergoldetem Kreuz-Nimbus und wellenförmigen Strahlen — in cristen: friedlichen Ausdruck ganz hernieder auf die rechte Schulter, die Arme gehen ziemlich nach aufwärts, der Daumen ist in die Handfläche gelegt; vom linken Arme ist fast die Hälfte spahnweise abgeschnitten, und ohne Zweifel wäre noch der ganze Christus den andächtigen Wallfahrern zum Opfer gefallen, hätte nicht bei Zeiten die schützende Silber-Capfel der Zertörung Einhalt gethan. Die gut und weich modellirten Beine liegen nur schwach übereinander, die Füße sind einzeln mit Nägeln durchbohrt, auf keinem Subpedaneum aufstehend. Die Brust erscheint wohlgeformt, etwas stark vortretend die Rippen. Die Bekleidung besteht aus einer von den Hüften bis zu den Knien reichenden Schürze, die seltener Weise das nämliche Ornament rein romanischen Charakters trägt, welches die Vertiefungen der Rückseite zwischen den Vierpässen in größerer Ausdehnung ausfüllt.

Die vier Kreuz-Enden sehen wir quadratförmig erweitert und drei unter ihnen enthalten geschnitzte Reliefs, nämlich oberhalb des Reliquien-Schreines Christus am Oelberg, zu beiden Seiten des Gekreuzigten den Einzug in Jerusalem (nahezu in gleicher Darstellungsart wie am Sarkophag des Junius Bassus in Rom) und Christus Erscheinung vor den Frauen am offenen Grabe. In eben genannter Ordnung folgen sich in den Vierpässen der Rückseite die Darstellung der heil. Maria, (Fig. 1) des Johann des Täufers (Fig. 2) und Evangelisten Johannes als Brustbild (Fig. 3), jener mit dem Attribut der Schale, dieser mit dem Buche.

Im Mittelkreis des Kreuzes auf der Rückseite (siehe Fig. 3) thront der verherrlichte Erlöser, die Rechte segnend erhoben, in der Linken das Buch des Lebens haltend. Während jedoch die gewöhnliche auf der Apok. IV 3 beruhende Darstellung den Regenbogen deutlich erkennen läßt, sehen wir denselben im vorliegenden Falle — wohl aus mangelndem Verständniß des Künstlers — so behandelt und eckig geformt, daß er mehr als Rücklehne des Thrones erscheint. Das Gesicht Christi ist bärtig, von denselben in Wellenlinien radial verlaufenden



Fig. 2.

Nimbus umgeben, der an allen Figuren wahrzunehmen ist. Die Behandlung des langen faltenreichen Gewandes erinnert lebhaft an die Sculpturen im Portale der Kathedrale zu Chartres.

Das ganze Kreuz sammt allen eingelekten und aufgesetzten Reliefs ist durchwegs vergoldet; eine Unterlage von grobfädigem Gewebe, auf welche die Gypspaste aufzuliegen kam, zieht sich über alle vertieften Flächen und erhöhten Leisten ununterbrochen fort, fehlt aber natürlich auf allen geschnitzten Theilen, welche mit der Gypspaste allein bekleidet sind. An den Figuren sind die Gesichtszüge durch Farbe leichthin hervorgehoben, die Augen schwarz, Mund und Nase roth; auf dem Leib des Erlösers tritt aufser derselben Bemalung auch die Lanzenwunde an der Seite, sowie Blutstropfen an der Stirn, an Brust und Armen deutlich hervor. Die Goldränder sind durchwegs mit erhabenen Knöpfchen besetzt, die an den Kreifen der Vor- und Rückseite fünf, an allen gerade laufenden Leisten drei Reihen tief stehen. Der unterste Vierpafs enthielt zu beiden Seiten anstatt eines Reliefs eine Ausfüllung mit solcher gekörnten Goldfläche. Je fünf Edelsteine oder farbige Pafsen hatten einst die beiden vergoldeten Kreife gefchmückt.




Fig. 3

In dem vorliegenden Crucifix weist die künstlerische formenrichtige Behandlung der Köpfe mit ihrem sonnenartigen Heiligenschein, der Figuren und ihrer Gewandung, besonders die charakteristische Darstellung des thronenden Erlösers auf byzantinische Originale hin, wo nicht auf directe Herkunft aus dem Orient. Die Adelsgeschlechter unserer Gegend blieben im Eifer, sich an Kreuzzügen zu betheiligen, nicht hinter andern zurück, und es mochten oft genug rückkehrende Kämpfer solche Kunstgegenstände in die Heimat zurückgebracht haben, wie dies aller Wahrscheinlichkeit nach mit den zwei andern noch ältern Processions-Kreuzen im strengsten byzantinischen Styl in Ludesch und St. Bartholomäberg der Fall war. (Letzteres findet sich beschrieben und abgebildet im IV. Bande S. 46 der Denkschriften der kais. Akademie der Wissenschaften) und im XVIII. Bande der Mittheilungen der Central-Commission.

Das Schnitzwerk in Rankweil reicht nicht zum Alter jener beiden Alterthümer hinauf, deren Figuren in den unnatürlich langgestreckten steifen Formen früherer Zeit ausgeführt sind; wenn auch der Lendenschurz noch bis zum Knie reicht, im Ausdruck und in der Lage des Gekreuzigten jeder Effect peinlicher Leiden vermieden erscheint, so treten doch Anzeichen späteren Entstehens hervor. Es sind dies das Fehlen des Subpedaneums, der Krone, sowie — im Gegensatz zu den zwei andern Kreuzen — die Darstellung Christi als bärtig. Eher als im 12. Jahrhundert dürfte das beschriebene Schnitzwerk im Anfange des 13. Jahrhundert entstanden sein.

LIBER THOMAEUS UND DIE TAPETEN

IN DER

ST. THOMAS-KIRCHE ZU PRAG IM 14. UND 15. JAHRHUNDERTE.

VON DR. FR. SKREJŠOVSKÝ.

Durch die besondere Güte des hochwürdigen Provinzials des Augustiner-Ordens zu St. Thomas in Prag, Herrn Pater Adeodat Schütz wurde mir ein kostbares dem Convente gehöriges Buch geborgt. Es ist die unter dem Namen „Codex Thomaeus oder Inventarium conventus Pragensis Divi Thomae Apostoli Ord. F. F. Erem. S. P. Augustini“ bekannte Pergament-Handschrift, welche schon früher vom Herrn Prof. V. V. Tomek in seinem Werke „Geschichte der Stadt Prag“ und vom Herrn Dr. J. Emler in den, durch besondere Opferwilligkeit Sr. Excellenz des Herrn Grafen Clam-Martinić herausgegebenen „Reliquiae tabularum terrae regni Bohemiae“ in historischer Beziehung vielfach benützt und citirt worden ist. Das merkwürdige Buch ist 28 Cm. hoch und 21 Cm. breit, hat 7 nicht numerirte und 163 numerirte Pergamentblätter. Das Pergament ist stark, eher rauh als glatt. Der Einband besteht aus starken Buchenholzdeckeln, welche mit weichem Leder überzogen sind. Von den Schließens blieben nur die Befestigungsnägel. Die gothische Schrift ist, abgesehen von den vielen, damals üblichen Abkürzungen, sehr gefällig und leserlich.

Das ganze Buch ist in 8 Theile getheilt. Die ersten 7 nicht numerirten Blätter bilden den 1. Theil und enthalten den vollständigen Inhalt (registr) des ganzen Buches. Der 2. Theil zählt 41 Pergamentblätter und enthält alle dem Ordensconvente gegebenen Privilegien der böhmischen Herrscher seit der Begründung des Klosters durch König Wenzel II. im Jahre 1285; ebenso die bezüglichen päpstlichen Bullen. Der 3. Theil zählte 71 Pergamentblätter, wovon gegenwärtig 3 Blätter (68, 76 und 86), die allem Anscheine nach nicht beschrieben waren, fehlen. Dieser Theil enthält alle Schenkungs- und Erwerbungs-Urkunden des Klosters, die in der Landtafel, in den Acten der bischöflichen und erzbischoflichen Kanzlei oder im Stadtbuche eingetragen waren. Der 4. Theil zählt 13 Pergamentblätter und enthält ein Verzeichniß der ornamenta und paramenta des Chores, der Tapeten, der Altartücher, der Chor- und Missal-Bücher. Der 5. Theil zählt 8 Pergamentblätter und enthält ein Verzeichniß von Monfranzosen, Kreuzen, Reliquariis (das im Register angedeutete Verzeichniß der Kelche ist nicht zu finden); die Einführung des Ordens zu St. Thomas, die Gründung der Kirche, den ersten Prior und die Einweihung des Chores 1316. Der 6. Theil zählt 10 Pergamentblätter und enthält die Indulgentien der Bischöfe für die einzelnen Capellen-Altäre. Der 7. Theil zählt 8 Pergamentblätter und enthält ein Verzeichniß derjenigen

Choral-Bücher, welche in der Sacristei sich befanden von geringerem Werthe und nicht angeketet waren. *Der 8. Theil* zählt 12 Pergamentblätter und enthält ein reiches Verzeichniß aller Bücher, welche in der Klosterbibliothek waren, oder im Dormitorium angeketet sich befanden. Als Anhang erscheinen einige dem Convente gegebene Obligationen, und schließt das Buch mit einer böhmischen Urkunde vom Jahre 1539, womit der Convent dem bekannten Historiker und böhmischen Prediger bei St. Thomas Wenzel Hajek z Libočan einen Gartengrund überläßt. Auf der rückwärtigen inneren Deckelfeite ist eine Pergament-Urkunde vom Jahre 1370 angeklebt.

Der Verfasser dieses Buches ist Pater Nicolaus, Lector des Prager Augustiner-Conventes, der im Convents-Kataloge im Jahre 1358 vorkommt. Sich selbst erwähnt der Verfasser dieses Inventars auf dem Blatte 131, wo er schreibt: *Notandum est valde, quod domini de Hazmburg scilicet dominus Wylhelmus et nycolaus et eorumdem succedores literas hujus nostri conventus pragenfis, quas Reverendus magister leonardus provincialis vidit et ego (lector Nicolaus senior cum eo Anno dmi. MCCCLXXXVI feria tertia post dominicam Mariae dei plena.*

Wie die Handschrift beweist, schrieb Fr. Nicolaus die sechs ersten Theile des Buches, der 7. und 8. Theil sind vom Fr. Johannes de Dobrowys verfaßt. Man liest zu Anfang des 7. Theiles: *Anno domini MCCCCXVIII Ego Fr. Johes de Dobrowys pro tunc conventus st. Thomae in praga feci conscribere libros, qui habentur in sacristia conventus in pulpitis librorum.* Ebenso schreibt er im Anfange des achten, letzten Theiles: *Anno domini millesimo CCCXIX registrati sunt libri librariae conventus st. Thomae apostoli in praga in minori civitate sub castro ordinis fratrum heremitarum St. Augustini, qui sunt reperti in librario, in dormitorio prediċti conventus per me fratrem Johanem de Dobrowys pro tunc sacristanum conventus et juxta tenorem antiqui registri et hec coram lectore Conrado de Walle speciosa prout inferius patent.*

In dem ganzen Buche sind an vielen Stellen Correcturen und Zusätze durch andere Hände später zugeschrieben worden, die meisten rühren her vom Fr. Martinus de Infula, der um das Jahr 1502 Prior zu St. Thomas in Prag war.

Der Verfasser hat dieses Werk nicht besonders benannt, auch kein Titelblatt dazu geschrieben. Er nennt seine Schrift auf dem zweiten nicht numerirten Blatte blos im Contexte „liber“; den Titel auf dem 1. Blatte „Inventarium etc.“ schrieb erst P. Mag. Benignus Sichrovsky, Ordensprovinzial um das Jahr 1728.

In Bezug auf die Geschichte Böhmens haben der 2., 3. und 6. Theil einen hohen Werth, indem sie viele Urkunden aus dem 13. und 14. Jahrhunderte in Abschrift enthalten, die namentlich seit dem Brande in der Landtafel von unerfetzlichem Werthe sind. Uns interessieren aber vorzüglich die Theile 4, 5, 7 und 8. Hier finden wir eine wahre Schatzgrube für die böhmische Kunstgeschichte durch die ganze Periode der Gothik; und wenn auch die Schätze in der viel älteren Metropolitan-Kirche zu St. Veit in Prag durch Freigebigkeit und Schutz der böhmischen Regenten und ihres Hofstaates unvergleichlich größer waren als die der Klosterkirche zu St. Thomas, so nahm diese gewiß neben der St. Veits- und der Dom-Kirche zu Olmüz den nächsten Rang unter den Kirchen Böhmens und Mährens, was Reichthum und Pracht der Kirchen-Paramente anbelangt, ein.

Von den in jeder Beziehung höchst interessanten Rubriken: *Ornatus chorales (cafula), albae, tunicae, dyalmaticae, capae chorales, superpellicea, pannus cum pallis et praetextis, funeralia, lintheamina, vela, tapetia, vexilla, palmae olivae, tabulae portatiles, imagines, candelabra, viatici, corporalia, pepa pro communiione, manutergia, libri chorales (gradualia, antephonaria, legendae, psalteria, brevaria, libri misales), cruces, capita, brachia, monstrantia, pectoralia, manus, thurribula, ampullae, cisticulae, menae, cistae, almariae, cantra, pelves lanathorum, asperforia, fermenta pro oblatis etc.*, wählen wir heute blos die „Tapetia“, um diese interessante Rubrik als Ausgangspunkt für einen kleinen Geschichtsbeitrag der Tapeten in Böhmen zu benutzen.

Das an Natur-Producten reiche Böhmen war schon in der heidnischen Zeit mit Constantinopel wohl bekannt und bezog von dort das, was ihm zu Haufe abging; darunter Gewürze und Seidengewänder. Mit der Annahme des Christenthums steigerte sich der Bedarf an Seide für liturgische Gewänder und Teppiche zur Verzierung des Gotteshauses. Die häufigen Pilgerfahrten böhmischer Ritter nach Palästina, die Betheiligung an den Kreuzzügen öffneten die Handelswege in den Orient, dessen Waaren den damaligen Markt vollends beherrschten. Die Inventare der böhmischen und mährischen Kirchen beweisen es, das byzantinische Stoffe und Stickerien zu kirchlichen Paramenten in Böhmen und Mähren bis zum 14. Jahrhunderte verwendet wurden. Das Inventar der Domkirche zu Prag vom Jahre 1387 sagt: Item cortina cum *crucibus aureis et circumferentiis de rubeo* nachone cum qua folet tegi sepulcrum s*i.* Venceslai in diebus festiuis. Bock „Geschichte der liturgischen Gewänder“ I. St. 203 stellt diese cortine, byzantinischer Stickerarbeit, wovon sich glücklicherweise ein kleines Stück erhalten hat, in das 12. Jahrhunderte. Das Inventar der Domkirche zu Olmüz vom Jahre 1435 sagt: Item casula cum *greccis literis a tergo rotulis aureis intexta.*

Wenn auch die enge Verbindung mit Rom den Handel auch mit den italienischen Seeplätzen eröffnete, ja unter Kaiser Karl IV. denselben von Venedig über Kärnten nach Prag als gebotenen Stapelplatz führte; so behaupteten sich orientalische Seidentoffe und Tapeten doch vorzüglich in Böhmen. Auch der Liber Thomaeus gibt uns Zeugniß, das orientalische Seidentoffe noch im 15. Jahrhunderte in Böhmen gefucht waren. Auf Blatt 119: Item alie V cappe Corales pro cantoribus . . . que cappe fuerunt de quinque flaminibus . . . que flamina aportavit de litwania fr. petrzyko anno domini 1413.

Die Tapeten speciell belangend so begann die Fabrication dieses ursprünglich orientalischen Artikels auch im Occidente, in Auxerre (840), Saint Florent (985), Saint-Requier (1060), Poitiers (1025), Arras, Reims, Troyes, Beauvais, Aubusson, Felletin, Tours. Doch waren dies blos Anfänge und Versuche; sowohl Arbeit als Material (meist Linnen) konnten mit der orientalischen tausendjährigen Routine und dem dortigen Material (tissus, Seide, Goldfäden) keine Concurrenz aushalten, daher behielten orientalische Seiden-Tapeten als Wand-Tapeten in Kirchen und Palästen, und wollene Eßrich-Teppiche den Vorrang. Erst im 15. und 16. Jahrhunderte, als die haut-lisse-Fabrication in Arras, Brugge und Reims jene Vollendung in Arbeit und Material erklomm, die wir noch heute mit Recht bewundern, wurden die seidenen orientalischen mit Thieren, Pflanzenwerk oder reicher Ornamentik ausgestatteten Wand-Tapeten in den Hintergrund gedrängt, und an ihre Stelle traten allgemein die reich decorirten kostbaren haut-lisse, welche durch Farbenpracht und Grofsartigkeit uns noch heute in Erlaunen setzen. Die orientalischen Eßrich-Teppiche dagegen konnten bis heute nicht verdrängt werden, während die kostbaren haut-lisse nur noch als feltene Denkmale verklungener Zeiten für unsere Antiquitäten-Freunde kostspielige Cabinetstücke bilden.

In Böhmen war im 14. Jahrhunderte der Gebrauch geflickter, besonders aber gewirkter orientalischer und abendländischer Teppiche in Kirchen und Schlössern, ja sogar in Bürgerhäusern ein allgemeiner. *Der Chronik Hajek* erzählt zum Jahre 1347, das nach vollzogener Krönung in der Prager Domkirche durch den Erzbischof Ernst von Pardubice, Karl IV. und seine Gemahlin Blanca sich in die grössere Stadt (Altstadt) Prag in ein großes Haus „*stará rycha*“ nahe der St. Gallus-Capelle begaben. Hier sei es sehr kostbar hergerichtet gewesen, namentlich waren an den Mauern und Wänden viele theuere Cortinen befestigt gewesen und hier habe Karl IV. feierlich gespeist. *Das Inventar zu St. Veit in Prag* vom Jahre 1387 enthält eine große Reihe von Tapeten, deren Würdigung einem anderen Orte vorbehalten bleiben muß. In dem Werke: *Scriptores rerum Bohemicarum* vom Jahre 1378 bis 1527 finden wir mehrere Erwähnungen von Tapeten; so zum Jahre 1497: Am Montag nach St. Mathäus zog König Vladislav in Prag ein und schmückte die Prager Domkirche mit merkwürdigen kostbaren Cortinen (Koltry), item in die Capelle des heil. Wenzel

schenkte er eine gewirkte Cortine, worin die Passions-Geschichte in schöner Arbeit ausgeführt war, item schenke er schöne Decken für die Gräber aller Landespatrone. Dasselbst zum Jahre 1516 wird gesagt, das die kaiserlichen Boten von den Pragern auf das Altstädter Rathhaus zum Mahle geladen wurden, und hier seien in der Rathstube alle Wände mit gewirkten Cortinen (Kolny) verziert gewesen. Im Testamente des *Kapoun von Svogkovic* vom Jahre 1541 werden vier Cortinen auf den Wänden angeführt.

Volksthümliche alte Sprichwörter deuten darauf hin, das der Gebrauch der Teppiche bei den bemittelten Classen ein allgemeiner war: *líli pán sedej na koberci*, d. i. bist du ein Herr, so sitze auf dem Teppich; oder *Sestoupil na rohož s koberce*, d. i. er stieg vom Teppich auf die Strohmatten; gleichbedeutend: arm werden, herabkommen. Comenius in seiner *Janna linguarum* sagt: *Královští domové žalouny a koberci a malováním se škvějí*, d. i. die königlichen Paläste glänzen mit Cortinen, Estrichteppichen und Malereien. *Ueber dem Bette* hingen dem damaligen Gebrauche gemäß von allen Seiten Cortinen herab und *Dobr. lást* in dem Gespräche über die Ehrwürdigkeit des Ehestandes die Frau sagen: *Wyšlela sem koberci malovánými z Egypta lože své*, d. i. Ich bedeckte meine Lagerstätte mit gemalten egyptischen Cortinen.

Im 16. Jahrhunderte verwendete man die Cortinen allgemein zur Maskirung von Thüren und nannte selbe *koberečn stěna* *Tapetenwand*. Das Tapeten auch in Böhmen im Mittelalter gewirkt wurden, dafür sprechen mehrere Umstände. Ausdrücklich melden unsere Historiker, das Karl IV. *orientalische Weber* nach Prag berufen und selbe am Fusse des Laurenziberges angesiedelt habe. Welche Resultate dieser Versuch erzielt hat, ist uns zwar unbekannt; das diese Teppich-Fabrication aber in den folgenden Hussitenkriegen zu Grunde gehen mußte, ist klar. Aber auch haute-lisse-Gewebe wurden in Böhmen gemacht. Hiefür spricht der Umstand, das unter den Handwerkern der Jahre 1348—1419, speciell auch drei *koltráři* (goltermacher) genannt werden. Ebenso wurden Bettdecken und Bett-Tapeten hier gearbeitet, da *enculcitratores*, qui *preparant culcitra*¹ erwähnt werden.

Wir stellen aber auch die begründete Vermuthung auf, das der fleißige Benedictiner-Orden in Böhmen, namentlich aber die Benedictiner in Opatovic an der Elbe Teppiche in haute-lisse-Arbeit verfertigt haben. Zu dieser Vermuthung führt uns der Umstand, das der Benedictiner-Orden bereits im 10. Jahrhunderte in der Abtei Saint-Florent zu Saumur in Frankreich eine Teppich-Fabrication à haute-lisse in Betrieb gesetzt hatte, welche in verschiedenen Benedictiner Abteien des Abendlandes Nachahmung fand. Nur auf diese Weise können wir uns die großen Werkstätten erklären, welche der Benedictiner-Orden bei Opatovic hergerichtet hat.

Doch gibt uns das folgende Inventar zu St. Thomas in Prag aus dem 14. Jahrhunderte die deutlichste Auskunft über die Beschaffenheit, Farbe, Stoff, Darstellung und Gebrauch der Tapeten in den böhmischen Kirchen im Mittelalter. Im vierten Theile des liber Thomaus Fol. 122 kommt folgendes hochwichtige Verzeichniß der Tapeten vor:

Nota tapacia que suspenduntur super sedilia in circuitu chori et circa altare majus in festis infrascriptis videlicet: Ad festum scti Thomae apostoli, que dependent usque ad octav. Epyphanie et a festo pasche usque ad octav. corporis christi, item in assumptione beate virginis usque ad octav scti Augustini: 1. Primo unum tapete longum super sedes in dextro choro in quo in parte superiori inferte sunt persone tenentes arma et clypeos, in inferiori parte de creatione mundi et de veteri testamento de pluribus hystoriis. 2. Item in eadem linea sequitur unum parvum tapete in quo continetur christus dominus cum sancto Augustino. 3. Item in eodem choro super pendent in stallis primum prope hostium capelle tapete magnum in quo continentur persone gladiis simul certantes et simul cum virginibus se mutuo amplexantes etc. 4. Item tentorium in eodem choro de infantia

¹ V. V. Tomek, Geschichte der Stadt Prag II 381.

falvatoris in quo intexta est magnificat. 5. Item in eodem choro super stallas prelatorum unum culcitre flauci coloris cum duobus strichonibus rubei coloris. 6. Item super hostium chori unum tentorium gilbi coloris ut glauci cum ymaginibus ut primis fugentes 7. Item aliud prope id flauci coloris cum ymaginibus in navigiis expugnantes virgines in castro. 8. Item unum longum tapete in choro sinistro super stallas in flauco campo inprimis cum Etyope et uno armato cum leone pugnando et diversis materiis et heremita quod dedit domina lorzetina filia iudicis de Hylaw. 9. Item frequentem de gaudiis beate virginis in flauco campo quod dedit domina Ela meyndlini filia domini Stephani. 10. Item in eodem choro super stallas prelatorum unum tentorium rubeum cum alba aquila et quatuor fertis 11. Item frequentes unum longum tapete de pugna unius silveltris viri et alterius armati ipsum ad carceres includendo quod dedit domina Margaretha Klukonis. 12. Item aliud tapete prope id magnum de venatione virginum et aliarum personarum fagittantium. 13. Item unum tentorium parvum super hostium ubi misuit chorus de sacrificia cum strichonibus rubeis, albis, viridis infertis avibus et animalibus (später ist zugeschrieben: aquilis fratris nicolai facitiani). 14, 15. Item duo culcitra fericia viridi coloris in sinistra parte altaris majoris domini Meinhardi peccata cum flaveo et rubeo gulecio in circuito. 16. Item penes presbiterium unum culcitre fericum domini Clementerii civis antique civitatis cum signo suo. 17. Item super presbiterium unum tentorium in panno brunatico cum insignis domini Clementerii et floribus viridis et animalibus albis intextis. 18. Item aquila nigra et magna in flauco campo quam dedit dominus Gentes subcauterarius imperatoris sub qua ductus fuit Imperator pragam de Brevnovia in recursione coronationis sue (zugeschrieben von einer anderen Hand: de Roma). Ebenso ist von späterer Hand zugeschrieben 19 und 20. Item duo tapetia (cortince) dependentia in capitulo juxta altare unum cum passione Christi et aliud tapete cum ymaginibus tenentes literas in manibus Cantia Cantignorum. 21. Item in presbiterio tentorium ut pannus de rubeo fehalaro cum insignis domini Stephani. 22. Item alius pannus cum ymaginibus sanctorum petri et pauli. 23. Item terecis pannus ibidem cum strichonibus albis, rubeis et viridis. 24. Item medium tapete incisum (?) pro sacerdote sedente in presbiterio. Von späterer Hand ist zugeschrieben 25. Item unum tapete aliud pulerum pro sacerdote sedente in presbiterio videlicet super sedem pro episcopis q. dedit dominus Alexandr alias Vitholdus. 26—39. Item tapetia que ponuntur ad terram in diebus festivis ante majus altare spectantes ad choram et ad caplam super sepulchrum domini Meinhardi sunt in numero quatuor decim. 40. Item unum aliud tapete quod spectat pro capella sti. Augustini retro quod dedit dominus Nicolaus de Orzyech. 41. Von einer späteren Hand zugeschrieben: Item pro altare sancte Marie in ecclesia unum tapete cum lupis et . . . domine Margarethe Kluk. 42. Item pro capella sti. Antonii ante altare unum parvum tapete domine Margarethe Orcinge. 43—45. Item alia III tapetia que ponuntur super sepultra et ante altaria. Ueberdies finden wir im liber Thomaeus auf fol. CXXI noch verzeichnet: 46. Item unum tentorium de ferico circumquaque peccatum quod ponitur in sepulera. 47. Item unus alius pannus lineus depictus quod etiam ponitur super sepulchrum. 48—52. Item quinque funeralia super sepultra duo de panno aureo in panno rubeo et nigro (zugeschrieben von einer anderen Hand: Czenkonis de Lypa) et duo ferico virido et quintum nigrum cum rubea cruce de culerio. 53—56. Item quatuor lintheamina super sepulchra 57. Item velum quod dependit in XI.^o quod dedit domina.

Welch' eine Fülle von historischen Nachrichten in Bezug auf die Tapeten in der Zeit der Gothik enthält dieses Inventar! Es ist uns kein Fall in alten Inventarien bekannt, wo diese Materie ausführlicher behandelt worden wäre. Nicht weniger als 57 Stücke reich ornamentirter oder feinerer Tapeten von Leinwand bis zum königlichen Scharlat zierten die schöne gothische Kirche zu St. Thomas in Prag; doch nicht das ganze Jahr hindurch, sondern nur an besonderen Festtagen und bei besonderen Gelegenheiten. Neben den hohen Festtagen, welche die ganze

Kirche feierlich begeht: den Weihnachts-, Oftern- und Pfingstfeiertagen, der Epiphanie, des Frohleichnamsfestes und Maria Himmelfahrt wurden hier besondere Tage feierlich begangen, die sich speciell auf den Namenspatron der Kirche — den heiligen Thomas Apostel und den Ordensstifter, den heiligen Augustinus, bezogen. Diese feierlich begangene Zeit umfaßte beiläufig 106 Tage des Jahres, u. zw. vom 21. December (dem Festtage des heil. Thomas Apostels bis zur Erscheinung des Herrn (6. Jänner), von Oftern bis zum Frohleichnamsfeste und von Maria-Himmelfahrt, 15. August bis über die Octav des heil. Augustinus (4. September).

Es läßt sich aus dem vorliegenden Inventare deutlich entnehmen, daß diese Tapeten von verschiedener Gattung waren, denn der Verfasser dieses Inventars unterscheidet zwischen Tapete, tentorium, culcitra, pannus; auf einer Stelle kommt auch die Benennung cortina vor, doch rührt diese Stelle von einer späteren Hand und zwar vom Fr. Martinus de infula vom Jahre 1502 her.

Tapetia nennt der Verfasser jene Teppiche, welche insgesammt reich scenirt und offenbar haute-lisse-Webereien waren. Sie enthielten Darstellungen: *a)* aus dem alten Testamente: die Erfassung der Welt und andere Begebenheiten; *b)* aus dem neuen Testamente: die Passions-Geschichte; *c)* andere religiöse Darstellungen: den Heiland mit dem heil. Augustinus; die Freuden der heil. Jungfrau: Personen, welche das hohe Lied in den Händen hielten; *d)* Mythische Darstellungen: Personen mit Waffen und Schildern, theilweise kämpfende, theilweise Jungfrauen unarmende Personen; Personen zu Schiffe Jungfrauen in einer Burg bestürmend; Einig in-Gesellschaft eines Bewaffneten bekämpft einen Löwen; ein Mönch; der Kampf eines Waldmännchen mit einem Bewaffneten, wie letzterer den erleren in den Kerker einsperren will; jagende Jungfrauen und andere mit Pfeilen schießende Personen; *e)* aus der Thierwelt: außer dem bereits angeführten Löwen den Waldmännchen (ein damals sehr beliebtes Darstellungs-Object), auch Wölfe.

Ueber den Sitzen der Prälaten (d. i. reservirte, bevorzugte Sitze für hohe geistliche Würden-träger, die als Gäste in der Kirche anwesend waren) im rechten Chore hing ein *culcitra*, eine Tapete von gelber Farbe mit zwei Stäben (strichonibus) von rother Farbe, und über den Sitzen der Prälaten im linken Chore war ein *tentorium*, eine rothe Tapete mit einem weißen Adler. Andere *tentoria* hingen über dem Eingange aus dem Chore in die Sacristei und hatten Stäbe von rother, weißer und grüner Farbe, und waren verziert mit Vögeln und Vierfüßlern.

Zwei andere *culcitra fericea* (seidene Tapeten) von grüner Farbe hingen zur linken Seite des Hauptaltars, waren ringsherum verbrämt mit gelben und rothen Streifen. Ein anderes *culcitra* wird besonders *fericeum* (seiden) genaunt; über dem Presbiterium war ein *tentorium de panno brunatico*, d. i. ein brauner Purpurstoff mit grünen Blumen und weißen Thieren gemulert; weiter war im Presbiterium *tentorium ut pannus de rubeo scharlato*, d. i. von rothem Scharlat; ein anderes cum *strichonibus albis, rubcis et viridis* (mit weißen, rothen und grünen Stäben).

Aus dem Umfande, daß, wie eben gezeigt wurde, die tentoria und culcitra bevorzugte Stellen in der Kirche einnahmen, daß nach dem Stoffe (Seide), der Ornamentik (Stäbe — strichones) und Farbenstellung (gelb, roth) klar der orientalische Ursprung dieser tentoria und culcitra zu Tage tritt, ist leicht zu entnehmen, daß noch im 14. Jahrhundert in Böhmen den orientalischen Tapeten oder als Tapeten verwendeten schweren orientalischen Seidenstoffen der Vorzug gegeben wurde vor den haute-lisse-Geweben.

Es kann nicht auffallen, daß die Mehrzahl oder vielleicht alle diese Tapeten der Kirche zu St. Thomas von frommen Gläubigen geschenkt wurden, es war ja die Zeit frommer Freigebigkeit und Begeisterung. Jeder, wer nur konnte, drängte sich heran, um das Heil seiner und seiner Theueren Seele durch werthvolle Schenkungen an die Kirche und Stiftungen von anniversarien zu erlangen, und sich einer Ruhestätte in der ihm zu Lebzeiten lieben Kirche zu versichern. Die Stiftskirche zu

St. Thomas war namentlich eine solche Zuluftflätte für den Adel, die reichlichen Bürgerfamilien aus ganz Prag und die in Prag lebenden Fremden. Namentlich Frauen und Töchter reicher Familien wetteiferten in kostbaren Schenkungen, und da die reichsten Frauen jener Zeit meist auch die kunstfertigen Stickerinnen waren, so wollte jede den Werth ihres Geschenkes an Tapeten und Meßgewändern dadurch heben, daß sie auf theueren orientalischen Seidenstoffen, welche sie zu Tapeten für die Kirche verwendete, durch eigene Arbeit passende Darstellungen in Stickerei ausführte. Vorliegendes Inventar nennt auf vielen Stellen die *donatores* der Tapeten.

Namentlich schenkte die *domina lorzetina filia iudicis de Gylaw*¹ eine große Tapete für den linken Chor. Eine andere Tapete für denselben Chor schenkte *domina meyndlii filia domini Stephani*,² diese Tapete stellte die Freuden der heil. Jungfrau dar auf gelben Grunde. Eine lange Tapete schenkte *domina Margaretha Klukouis*.³ Ein tentorium cum flichonibus schenkte *frater Nicolaus sacriflanus*.⁴ Zwei culcitra von grüner Seide schenkte *dominus Meinhardus*.⁵ Ein culcitra schenkte *dominus Clementerius*,⁶ civis antique civitatis, und war darauf sein Wappen gekickt, derselbe schenkte ein tentorium de panno brunatio (von rothbraunem Purpurstoff), worauf ebenfalls sein Wappen gekickt war.

Eine kostbare Stickarbeit schenkte der Kirche *dominus Geutes*⁷ *subcamerarius imperatoris*. Es war ein großer geklickter schwarzer Adler im gelben Felde. Dieser Adler flammte vom Traghimmel, unter welchem Kaiser Karl IV. von Břevnov nach Prag in feierlichem Aufzuge geführt wurde, als er von seiner Kaiserkrönung in Rom nach Prag zurückgekehrt ist (15. August 1355). Ein kostbares tentorium von rothem Scharlat mit geklicktem Wappen schenkte *dominus Stephanus*. Ein tapete pulchrum pro sacerdotis in presbiterio videlicet super sedem pro episcopis schenkte *dominus Alexandr alias Vitoldus*.⁸

Vierzehn Teppiche, welche auf die Erde gebreitet wurden, schenkte abermals *dominus Meinhardus*. Eine Tapete für die Capelle des heil. Augustinus schenkte *dominus nicolaus de*

¹ Wir vermuthen, daß *iudex* de Gylaw und *Ellas iudex curiae episcopalis civis pragensis* der in einer Urkunde des Prager Capitels zum Jahre 1331 genannt wird, eine und dieselbe Person ist.

² Ihr Vater Dominus Stephanus von Tetin, protonotarius tabularum terrae et confessorius regni Bohemiae schenkte der Kirche zu St. Thomas im Jahre 1358 das Dorf Hřezova oder anders genannt Lhotka bei Beran, und gründete die Capelle des heil. Philippus und Jacobus in der St. Thomas Kirche. Er ist daselbst beigesetzt im Kreuzgänge.

³ Domina Margaretha Klonkoi, Gemahlin des böhmischen Ritters Jan Kluk ze Váenou, anders auch Bolec genannt, er war in den Jahren 1372—1379 viceprotopositus, d. i. er verwaltete die Prager Pfarrei im Namen des abwesenden Protopositus Guido Cardinalis von Bononia; war auch erzbiöflicher Hofmeister. Er und seine Gattin Margaretha waren große Wohlthäter der Thomas-Kirche und wurden daselbst in der Mitte der Kirche vor dem Altare der heil. Jungfrau Maria beigesetzt.

⁴ Das Inventar zu St. Thomas enthält eine Reihe von Schenkungen, welche dieser Frater Nicolaus der Kirche in allen Arten von Kirchen-Paramenten und wertvollen Büchern gemacht hat. Er war eine Zeit lang sacriflanus dieser Kirche; im Codex wird er aber als Frater Nicolaus de ferrea platen, quondam sacriflanus genannt. Er gehörte der reichen Familie der Genüheren an, und erbt nach seinem Bruder Wenzel ein großes Haus in der Eisengasse in Prag, wo er wohnte, daher — *de ferrea platen* —; er starb als Decanus Vyehradskis am das Jahr 1407.

⁵ Dominus Meinhardus ist Peter Bohuslav Menhard um das Jahr 1310—1351, Vater des Henzlinus Meinhardt. Er und seine Gemahlin Margaretha, Tochter des Paul Keizer, waren große Wohlthäter der Kirche zu St. Thomas.

⁶ Die Clementerii war eine sehr reiche und ansehnliche Familie der Alten Stadt Prag. Nicolaus Clementer, der hier zu sehen ist, war ein reicher Tuchhändler, und im Jahre 1335 und 1338 juratus Schefe.

⁷ Nicolaus Gentes (Jentes) stammte aus einer angesehenen Prager Familie; in den Jahren 1372—1374 war er *iudex civitatis* (Bürgermeister) der vereinigten Alt- und Neustadt Prags; in den letzten Lebensjahren Kaiser Karls IV. bekleidete er das Amt des *subcamerarius*, er war ein großer Wohlthäter der Kirche zu St. Thomas und ist daselbst in der Capelle des heil. Petrus begraben.

⁸ Die Tapete, welche Dominus Alexandr alias Vitoldus schenkte, bekam die Kirche zu St. Thomas später, als bereits das Inventar von Frater Nicolaus vollendet war, denn die bezüglichen zwei Zeilen auf Fol. CXXIII sind vom Frater Martin um 1502 zugefügt worden. Keißlad, anders Heinrich, Bruder des litauischen Fürsten Vitoldus (Alexander) kann um das Jahr 1412 nach Prag, wie es scheint im Gefolge der vom polnischen Könige Vladislav hieher entsendeten Boten. Keißlad starb in Prag und wurde in der Kirche des heil. Thomas beigesetzt. Sein Bruder, Alexander Vitoldus, machte aus diesem Grunde der Kirche zu St. Thomas im Jahre 1413 viele werthvolle Schenkungen in orientalischen Tapeten und Stoffen. Liber Thomaeus enthält hienüber in der Rubrik *capite chorales* sehr schätzenswerthe Notizen.

*Orzyech.*¹ Eine Tapete für die Capelle der heil. Jungfrau Maria schenkte *domina Margaretha Cluk.* Eine Tapete für die Capelle des heil. Antonius schenkte *domina Margaretha Orcinge.*²

Das Inventarium zu St. Thomas in Prag gibt uns ein klares Bild über die Verwendung der Tapeten in den Kirchen im Mittelalter: Sechs Tapeten verschiedener Größe hingen im rechten Chor, theilweise als pallia dorfalia chori. Fünf Tapeten verschiedener Größe hingen im linken Chor. Zwei Tapeten bedeckten die beiden Eingänge in den Chor.

Im Presbyterium selbst finden wir kostbare Tapeten aus orientalischen Seidenstoffen, mit Stickarbeit, in der bedeutenden Anzahl von zehn Stück, wovon drei der kostbarsten die noch hier und da gebräuchliche triavela, d. i. die Umhüllung des Haupt-Altars von drei Seiten bilden (links, rechts und rückwärts, während nur die Vorderseite offen blieb). Eine Tapete bekleidete den Sitz des celebrirenden Priesters. Eine kostbare orientalische Tapete des lithauischen Fürsten zierte den Sitz des celebrirenden Bischofs. Vierzehn Tapeten dienten dazu, um vor dem Haupt-Altare im Presbyterium und über dem Grabe des Menhartus ausgebreitet zu werden. Eine Tapete war bestimmt für die Capelle des heil. Augustinus. Eine Tapete für den Altar der heil. Maria. Eine Tapete für die Capelle des heil. Antonius. Drei Tapeten waren bestimmt zur Bedeckung der sepulcra und der Erde vor dem Altar.

Elf andere Tapeten hatten die Bestimmung die Gräber (Grabsteine) und die bei anniverfarian feierlich aufgestellten castra zu bedecken. Hievon waren fünf Stück Leinentücher, eines davon depictus; sechs Stücke von Seidenstoffen davon zwei mit Gold gewirkt im rothen und schwarzen Grunde (Czenkonis de Lypa), zwei von grüner Seide, eines schwarz mit rothem Kreuze.

Endlich stellen wir unter die Rubrik Tapetia auch jenes velum, welches in der quadragesima (XL^{ta}) vom Lettner herabhing und den Einblick aus dem Kirchenfchiffe in den Chor und das Presbyterium verdeckte. Es ist zu bedauern, daß die bezügliche Stelle im Liber Thomaeus abgebrochen ist; es wäre gewiß sehr interessant zu wissen, wie dieses feltene velum beschaffen war, und welche edle domina es der Kirche geschenkt hat; eben in diesem Punkte enthalten die alten Inventarien sehr magere Nachrichten.

Was das Alter der in diesem Inventare angeführten Tapeten anbelangt, so müssen wir drei Altersstufen unterscheiden: 1. jene tapetia und tentoria, deren donatores dem Verfasser des Inventars nicht mehr bekannt waren, daher in die erste Hälfte des 14. Jahrhunderts gehören (der Chor der St. Thomas-Kirche wurde im Jahre 1316 eingeweiht);

2. jene, deren donatores dem Verfasser im früheren Andenken waren, und diese fallen in die zweite Hälfte des 14. Jahrhunderts und bis zum Jahre 1412; endlich

3. jene, welche nach der Vollendung dieses Inventars durch den Frater Nicolaus seit 1413 der Kirche geschenkt wurden.

Alle diese Tapeten sowie alle die unzähligen Kunstschätze, welche das Kloster und die Stiftskirche zu St. Thomas in Prag aus der Zeit der Gothik enthielten, gingen durch drei verheerende Feuersbrünste 1420, 1421 und 1540 spurlos zu Grunde. Man muß es unter diesen Umständen als ein Wunder ansehen, daß aus diesen rapiden Elementar-Ereignissen wenigstens der kostbare Liber Thomaeus und die wichtigsten Original-Urkunden des Klosters von 1285 bis 1420, gewiß nur mit der größten Opferwilligkeit und Anstrengung der zerstreuten Ordensmitglieder, bis heute gerettet wurden.

¹ Dominus Nicolaus de Orzyech, auch von Knězeves genannt, böhmischer Ritter, war Hofmeister der zweiten Gemahlin König Wenzels IV., Sophie, vom Jahre 1399—1404. Er wurde beigefetzt in der Capelle des heil. Augustinus in der St. Thomas-Kirche.

² Domina Margaretha orcina wird im Liber Thomaeus sehr oft als freigebige Wohlthäterin der Kirche zu St. Thomas genannt, sie war civica minoris civitatis.

ST. MARIA AM PÖLLAUBERGE IN STEIERMARK.

VON JOHANN GRAUS.

(Mit 8 Text-Illustrationen.)

Kaum wird es eine Art der Anlage von mittelalterlicher Baukunst geben, die so wenig wohlwollendes Eingehen auf seine Begründung und seine guten Eigenschaften, so vielen Widerpruch in unserer Zeit erfährt als die *zweischiffigen Kirchenanlagen* der gothischen Stylperiode. Der Priester, der am Hochaltare fungirt, der Musicus, welcher am „Orgelchore“ sitzt, das Volk, das durch die Hauptthüre der Westseite zum Gottesdienste kommt, der Fremde, der hier eintritt und, ohne erst lange einen schönen Standpunkt zu wählen, das Innere übersehen und seine Eigenthümlichkeiten und Schönheiten muftern möchte, — alle diese finden fogleich an den Trennungsgliedern des Doppelraumes ein unwillkommenes Hemmnis für ihren Ausblick, einen wahren Stein des Anstoßes für ihr ästhetisches Gefühl und können nicht begreifen, wie man so etwas hatte bauen und damit zufrieden sein können. Es sind übrigens nicht wenige solche Anlagen in der Steiermark; wir nennen: *St. Oswald bei Zeyring*, *St. Magdalena in Judenburg*, die Spitalkirche in *Oberwölz*, die Pfarrkirche zu *Kammern*, die *St. Alexius-Kirche zu Kathrein* bei Bruck, die Pfarrkirche *St. Marein bei Knittelfeld*, Filiale *Niederhofen* bei Püegg, ein Kirchlein bei *Windischgrätz* und die Marien-Kirche *am Pöllauberge* bei Pöllau. Die nun aufgezählten Kirchen sind solche, welche schon in ihrer ersten Conception zweischiffig beabsichtigt wurden, anzureihen wären ihnen jene Bauten, welche der älteren (romanischen) Stylperiode entsprungen, damals einschiffig errichtet, durch späteren Erweiterungsbau in der Gothik das zweite Schiff profitirten. Dergleichen sind die Kirche zu *Kobenz*, Friedholkirche *St. Ruprecht bei Bruck*, Filialkirche *St. Ulrich in der Stanz*. Das Bedürfnis und jene für das mittelalterliche Kunstleben in unserm Lande so verhängnißvolle Dürftigkeit der volkswirtschaftlichen Verhältnisse hat die letztgenannten Anlagen zu verantworten; darum fallen sie außer Rechnung, wenn es sich um jenes archäologische Interesse handelt, das man mit Recht an den zweischiffigen Kirchen hat. Freilich sind auch diese (nämlich die ursprünglich so concipirten) nur kleinere Dorf- oder Filialkirchen; indeffen zeigen mehrere unter ihnen durch einen gewissen luxuriösen Aufwand von baulichen Mitteln und Zierformen, daß der Grund, warum man statt der normalen dreischiffigen Anlage die zweitheilige genommen, in dem Streben nach möglichster Wohlfeilheit des Baues nicht gesucht werden darf. In dieser Beziehung sind drei Kirchen bei uns hervorragend: die Spitalkirche zu *Oberwölz*, die Kirche zu *St. Marein* und *am Pöllauberge*. Die schöne complicirte Empore zu *Oberwölz*, die beispiellos reiche nördliche Vorhalle zu *St. Marein*, die Fassade, die Chorblenden, Statuenbaldachine u. s. w. in *Pöllauberge* geben eher Zeugniß für verschwenderischen Uebermuth beim Bauen, als für nothgedrungene Zurückhaltung vor überflüssigen Ausgaben. Wenn man aber am Bauwerke im leicht entbehrlichen Schmucke nicht sparen mußte, warum sparte man bei der Hauptfache und verkümmerte die Bauanlage, die doch groß und weit zu allen Zeiten populär gewesen ist? Raumesbeschränktheit ist hie und da (sicherlich in *Oberwölz*) ein Erklärungsgrund dafür; ein zweiter kann wohl der eigenartige Zug der nordisch-echten Gothiker sein, auflichte

Weite der Schiffs-Dimensionen nicht sonderlich viel zu geben, dagegen nur darauf bedacht zu sein, daß dem Hochschwunge des constructiven Organismus entsprechend die Höhenrichtung auch im Raume energisch ausgebildet werde,

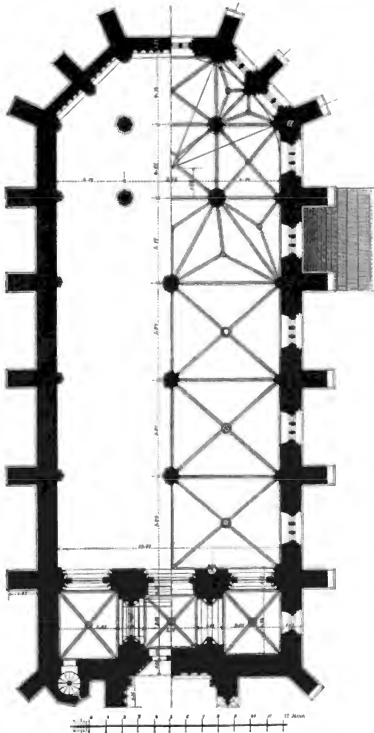


Fig. 1.

und dies machte sich bequem und schön im zweitheiligen Schiffe. Wir wissen, daß die mittelalterlichen Meister unter dem Himmel Italiens anderswo hinauswollten und ihre Innenräume weitgedehnt und breit bei gemäßigter Höhe ihrer Schiffe anlegten; ihre deutschen und französischen Standesgenossen, die freilich an der Spitze der Styl-Entfaltung einherchritten, dachten indess anders von dieser Sache und hielten sich lieber an die ziemlich schmalen und recht hohen Schiffesräume. Diese konnte man, wie gefagt, bei beschränkten allgemeinen Baumaassen, wie sie herrschend waren beim Errichten von Dorfkirchen und Filialen, durch die Wahl der zweifchiffigen Anlage ganz leicht erzielen. War auf diese Art der *Styl* mit der Zweifchiffigkeit einverstanden, so hatte auch der *Cultus* dagegen nichts einzuwenden. Schon in der altchristlichen Basilika diente das dritte — das Mittelschiff — nicht für die Laiengemeinde, sondern wurde frei erhalten theils für die Aufstellung des Sängers-Chores, theils für den Umzug von Processionen; dagegen ward erstere (die Gemeinde) in die beiden Seitenschiffe verwiefen, und auf die Trennung der Geschlechter strenge gesehen. Dieselbe ward zeitweise durch Auführung von Zwischenwänden in den Kirchen verschärft und im Oriente dadurch bewirkt, daß den Frauen für den Kirchenbesuch die in den byzantinischen Bauten herkömmlichen Emporen zubestimmt wurden; nach einer Mittheilung des Professors Dr. Weis in Grätz sieht man an den Emporen der Sophien-Moschee in Constantinopel noch

die inculpirten Namen hervorragender griechischer Frauen aus jener Zeit. Die Trennung der Geschlechter in der Kirche vorausgesetzt, konnte man mit einer zweifchiffigen Anlage von Seite des Cultus aus ganz zufrieden sein; auf Processionen war es bei Kirchen geringen Ranges nicht

abgesehen, und passend und getrennt fanden Männer und Frauen Raum in den zwei Schiffen, so, daß alle unbehindert durch die Pfeilerreihe auf den Altar blicken und der Priester am Altare ebenso leicht seine zweigliedrige Gemeinde überchauen konnte.

Uebrigens mag es sein, daß noch besondere Gründe der zweischiffigen Kirchenanlage Vorschub leisteten; wenigstens könnte eine *Zweifältigkeit* unter den Gründern der Kirche oder ihren Benützern, in ihren heiligen Patronen mit einer gewissen Gleichstellung derselben verbunden zu einer solchen Anlage bei jenen Kirchen veranlaßt haben, wo den zwei Schiffen *auch zwei Presbyterien* und Chor-Abschlüsse entsprechen. Wir erwähnen für diese Kategorie die steierische St. Alexius-Kirche in Kathrein, die katholische Kirche zu Hallstadt, das romanische St. Martins-Kirchlein zu Schönna und die Pfarrkirche zu Schwaz in Tyrol.

Häufiger jedoch als zweischiffige Bauten mit zwei Chören sind jene, deren doppeltem Schiffräume nur *ein* Chorabschluss vorgelegt ist; aus ihrer Zahl scheiden sich wieder Anlagen aus, welche den einen *Chor dreischiffig* getheilt haben. Dazu zählen Feldkirch in Tyrol, die Johannes-Capelle an der Kirche zu *Enns*, und die hier zur näheren Beschreibung vorgefetzte Marian-Kirche am Pöllauberge.




Fig. 2

Zum erstenmal erscheint *Pöllau*, jetzt ein Marktleden, und seine Pfarre 1163 auf dem Schauplatze steierischer Geschichte; in diesem Jahre und nochmals 1170 ist es ein Heinricus de Polan, plebanus, das zweitemal auf gleicher Linie mit den Pfarrern von Hartberg, Waltersdorf und Feilitz, welcher die Existenz des genannten Ortes bekundet. In dem Bereiche dieser Pfarre und in steter Unterordnung unter die Leitung derselben finden wir ein Kirchlein auf dem nahen Berge, *St. Maria auf dem Pöllauberge*. Eine Gedenktafel, welche der um den Kirchenbau und die geschichtlichen Aufschreibungen des nachmaligen Stütes Pöllau höchst verdiente Propst Johann Ernst von Ortenhofen (1697—1743) in der Pöllauberger Kirche anbringen ließ, redet vom Ursprunge derselben im Jahre 1290, und weiß von einer wunderbaren Heilung einer erblindeten mährischen Markgräfin, als der Veranlassung für die Gründung dieses Gotteshauses zu erzählen.

Diese Jahreszahl darf jedoch aus stylistischen Gründen nicht auf den jetzigen Kirchenbau bezogen werden; über die durch die Legende angegebene Ursprungsveranlassung streiten wir nicht

und geben zu, dafs ihr etwa die historische Basis nicht fehlen dürfte. Doch Johann Ernst war nicht so glücklich, seine Angabe aus urkundlichen Daten zu begründen; in seiner „historischen Beschreibung




Fig. 3.

„von dem Ursprung, Fundation und Erhöhung“ des Collegiatstiftes Pöllau, geschrieben 1719, gesteht er selbst: „Von dem festen Ursprung dieses Gnadenhauses und Gresten Schatz des Stüffs Pöllau findet man keine christliche Vrhunten.“ — Dieser Uebelstand ward nach seiner Meldung

aufser „Nachlässigkeit weltlicher Leute“ hauptsächlich von einer Thurm und Kirchendach zu Pöllau-berg 1674 verheerenden Feuersbrunst verschuldet, welche die in einer Truhe auf dem Dache ver-wahrten Kirchenacten vernichtete. Darum blieb ihm nichts übrig, als seine Description sowohl aus etwelchen Schriften, mehreres aber „ex traditione und alten Aus-sagen“ zu verfassen. Aus dem Conflict, in welchen uns seine Angabe des Ursprungsjahres 1290 mit der stylistischen Demonstration des Bauwerkes selbst ver-setzt, erheben wir uns, wenn wir einer in *Pfarrer Karner's ausführlicher Monographie des Stiftes Pöl-lau*¹ niedergelegten Angabe trauen, und darnach annehmen: „*Katharina relicta quondam domini Hen-rici de Stubenberg*“, welche im Jahre 1339 ihr Gut Radauwen (Radaun) bei Baden in Oesterreich dem Pfarrer von Pöllau „*ad fabricam tam ecclesiae paro-chialis quam capellae (B. M. V. in monte prope Polan)*“ schenkte, sei die Gründerin der jetzigen Pöllauerger Kirche gewesen.

Zwei Notariatsinstrumente (im Landesarchive bewahrt) von 1416 und 1417 gedenken dieser Schenkung und benennen einen „Christian Grwlich capellanus capellae B. M. V. und Hermannus Freyberger (Frie-berger) dicti Christiani locumtenens in dicta capella“. Im Jahre 1374 stiftete Ditmar, Pfarrer zu Pöllau, einen Caplan zu Pöllauberg in die „Kapellen“, die er schon „ausgerichtet mit neuen Müsbiichern, mit Kälchen, mit Mefsgewanten“.

Im Jahre 1584 bedenkt Hertel von Tiefenbach in seinem Testamente Pöllauberg: „ich schaff auch das mein fün bed Lewtolt und Dietreich suln lassen machn in die chiriche auf vnser Vrawn Perg bei Pölau ein löblich Glas darin soll stn vnser Vrawn chündung vnd ir schidung“. Setzen wir den ersten Verlauf des Kirchenbaues ins Jahr 1339, so muß er 1374 schon vollendet gewesen sein, und 1584 konnte die Frage um seine weitere An schmückung durch Glasgemälde ent- stehen. So wäre es also die *Mitte des 14. Jahrhunderts*, welcher die Errichtung der Kirche zu Pöllauberg angehört; nicht viele unserer steierischen Bauten sind ihre Zeitgenossen. Zuert ist es die *Lee-Kirche* zu Grätz, dann die *schöne Capelle* an der Nordseite der Pfarr- kirche vor *Cilli*, Kreuzgang und Kirche zu *Neuberg*, die Façadentheile, welche noch erübrigen von der alten Kirche zu *Mariazell* und die edle Wallfahrtskirche von *Strassengel*; alle diese Bauwerke sind




Fig. 4

¹ Befindet sich jetzt im Archive zu Vorau. Ich verdanke Nachsehendes der gütigen Mittheilung des Herrn Archivars *Oskar Kernick*.

engst formenverwandt mit dem Gotteshause zu Pöllauberg, so sehr ihre Gröfsen und Bauanlagen unter sich differiren.

Hoch über dem Markte Pöllau, von dem ein steiler Pfad, eine Wegstunde lang und mit Betfaulen aus dem 17. Jahrhunderte befestzt heraufführt, liegt einfach und weitausblickend die Kirche Maria am Pöllauberge. So schmal an dem auf drei Seiten rasch abfallenden Berge ist ihr Bauplatz, dafs sie nach West, Süd und Ost über den Berg herausgebaut werden mußte, und 18 Stufen dem West-Portale vorgelegt sind. Ihre *Anlage* ist den äufseren Umriffen nach sehr einfach: ein Oblongum, über dessen Seiten nichts als die Strebepfeiler und eine polygone Schneckenfliege vortreten, und das nach Osten den gewöhnlichen Abschluß mit drei Seiten aus dem Achtecke hat. Was aber nach aufsen anspruchslos gefaltet ist, zeigt sich im innern vielfältig und schön entwickelt (Grundriß Fig. 1). Da sind alle die Theile, in welchen ordnungsmäfsig ein Kirchenbau gegliedert sein soll, zur bedeutamen Existenz gebracht, ohne dafs das Aeußere davon etwas merken läfst. Vom Haupt-Portale ausgehend gelangen wir zuerst in die *Vorhalle*; zwei mächtige reich profilirte Scheidepfeiler theilen sie in drei Räume, deren seitliche mehrere Stufen höher liegen als der mittlere. So ist zugleich die Inconvenienz, welche ein Haupt-Thor, ohne Vermittlung einem zweifchiffigen Innenraume gegenübergestellt, hervorrufen müßte, wirksam beseitigt und auferdem noch ein starker Unterbau für die Errichtung eines *Thurmes* an der Fassade und einer *West-Empore* zur Placirung der Orgel und des Sängerkhores gewonnen (Längsschnitt Fig. 2). Die Vorhalle und die Empore darüber erschliessen sich mit je drei spitzbogigen Durchläffen gegen das Kircheninnere und abforbiren von der ganzen inneren *Länge* der Kirche, welche 37·30 Meter beträgt, 5·45 Meter. Ihre lichte *Breite* ist die der Kirche selbst 13·80 Meter. Sechs Stufen ansteigend gelangt man aus der Vorhalle in das *Schiff*; drei ganz auferordentlich schlanke 12·35 Meter hohe Pfeiler vollführen an ihm die Zweitheilung, wodurch nahe quadratische Joche (6·90 : 5·96 Meter) beiderseits gebildet werden. Mit den Pfeilern correspondiren Bündel von je fünf Diensten an den Langwänden und functioniren mit ihnen als Träger der spitzbogigen Rippengewölbe einfacher Form, welche sich in einer Scheitelhöhe von 17·50 Meter über dem Fußboden der Kirche schliessen. Ueber umlaufendem Kaffgesimse thun sich die 11·90 Meter hohen Fenster auf; die Verticallinien ihrer Contouren und (je 2) Theilungspfoften verstärken wesentlich den Eindruck des Hochstrebens am Baue.

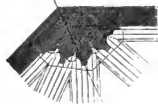


Fig. 5.

Der Schiffsraum, zweitheilig sehr zweckmäfsig für die beiden Geschlechter der Pfarrgemeinde, wäre in gleicher Weise fortgesetzt im *Altarraume* unzutraglich gewesen; zugleich sollte dem einen Altar auch ein ausgezeichneter Platz freigegeben werden. Drum liefs der Baumeister hier die Zweigliederung auf und führte das Dreifchiff-System im Chore durch, oder besser: er ordnete die freien architektonischen Glieder der Pfeiler so, dafs sie den Altar im Gevierte umfassen, wie die vier Träger eines sogenannten „Altarciborium“ die Altar-Mensa umfassen. Wie schön sich diese Pfeilerstellung aus dem System des Chorchlusses im Achtecke herausconstruirt, wie sich die Bildung eines innern Quadrates, an dessen Angelpunkten oben die vier Altar-Pfeiler stehen, aus dem Achtecke des Chorchlusses von selbst ergibt, wird man aus dem Grundriße ersehen. Wenn irgend etwas, so ist diese Ausführung und die sich daran knüpfende Entwicklung der Rippenzüge am Gewölbe ein eclatantes Zeugniß für die geometrischen Grundfesten der gothischen Formen.

Die *Gewölbe* aber, welche in Vorhalle, Empore und Schiff die einfachste jedoch am Ende wirksamste Lösung steiler Kreuzrippenfelder zeigen, werden im Uebergange des zweitheiligen Schiffes in den dreifchiffigen Chor complicirter; durch Verankerung der betreffenden Pfeiler unter sich und mit den Wandvorlagen entstehen hier dreieckige Gewölbejoche, welche wieder durch je

drei sich in einem Schlusssteine vereinigende Rippen und drei Kappen eine zweckmäßige Füllung erlangen. Die übrigen Joche haben wieder Kreuzgewölbe und nur an den zwei Neigungsseiten des Verchlusses fand es der Meister für notwendig, die Aussenstützen und Widerlager des steil abfallenden Terrains wegen zu vermehren und an ihnen noch einen Strebepfeiler in ihrer Mitte einzufetzen, was hinwieder auch auf den Gewölbebau im Innern in der Art rückwirkend war, daß dort statt eines größeren dreieckigen Gewölbejoches je zwei kleinere der gleichen Grundform eintraten. Auch die Strebepfeiler selbst zeigen auf der Südost- und ganzen Südseite des Baues als Verstärkung ihrer Stabilität eine Böschung an ihrem Sockel. Das Nothwendige dieser Stützenvermehrung wußte der Meister zur weiteren Ausbildung der baulichen Schönheiten zu benützen; dem einen großen *Fenster* mit drei Theilungspfoften an der äußersten Offseite treten dadurch zwei kleinere (mit je einem Pfoften) südlich zur Seite; sie und die zugewachsenen Wandvorlagen, das Spiel der Rippen in ihrer Vielzahl und ihren malerisch verschiedenen Neigungen und Krümmungen heben sehr das lichte luftige Gepräge des Baues. All' diese sichtlich Luft, von den schon vollkommen durchgebildeten Constructions-Formen des Styles einen freigebigen Gebrauch zu machen, hinderte den alten Meister nicht, wichtige praktische Forderungen im Auge zu behalten. Man muß nur längere Zeit auf hohem Standpunkte irgendwo gelebt und erfahren haben, was für Unholde die Gebirgskürme aus dem Norden her sind. Der Mann, der diese Kirche baute, wußte und berücksichtigte es; der Südseite gab er brillantes Licht durch die vielen und hohen Fenster; die Nordseite hielt er ebenso beharrlich geschlossen und brachte hier inclusive der nordöstlichen Chorschlussseite kein einziges Fenster an.

Was er jedoch durch Weglassung einer ganzen Fensterstellung dem Baue an schönen Motiven vorenthalten mußte, das verstand er reichlich wieder hereinzubringen, und zwar zuerst

durch eine Anlage von *Blenden* mit *Steinbänken* an den drei Seiten des Chorschlusses. Den Raum, welchen die Dienstbündel an der Wand erfordern, einzig ausgenommen, sind jene Seiten zu Blendnischen geöffnet, welche, hart unter dem Kaffgesimse mit kleinen Spitzbogen auf Consoles abschließen, als Verzierung ihrer Rückwände niedrigere flache Einblendungen mit fenstermaafwerkartigem Sprossenwerke haben und praktisch

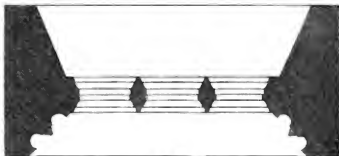


Fig. 6.

dadurch gerechtfertigt sind, daß sie eine fortlaufende Reihe von Sitzen in Form von niedrigen Steinbänken unter sich nehmen. (Fig. 3) Eine Parthie dieser Sitze sollte als *Sesslon* für die Priesterchaft bei kirchlichen Functionen dienen, was darum sehr gut anging, da nach kirchlichen Vorschriften die priesterliche Sesslon nicht Thronesform haben, sondern dem „scamnum“ nahe bleiben, mit Rücklacken etwa verziert und mit Polstern belegt sein soll. Zu diesem Behufe ist ein an der Epistelfeite des Altares gelegener Theil der Mauerbänke ausgezeichnet, daß seine Nischenkrümmung nicht durch fünf Spitzbogen mit Fialchenlankirung, Krappenschmuck und Kreuzblumen-Endigung, sondern durch ebenso viele *Baldachine* mit Thürchenüberfatz gebildet ist. Chorgefühlähnlich wirken diese schönen Nischensitze an den Chorschlusswänden, und umrahmen, die ehrwürdigste Stelle der Kirche betonend, den Hoch-Altar; auch ein einfach gebildeter *Wandschrank* als Tabernakel findet sich auf der Evangelienseite in ihrem Bereiche.

Blicken wir auf die Detailbildung der architektonischen Glieder, so ist charakteristisch für die Mitte des 14. Jahrhunderts und edel die Profilierung des *Pfeiler- und Gurtenwerkes*. Erstere sind sämmtlich aus der Grundform des Achteckes entwickelt und so profilirt, daß an der Ecke

jeder Seite ein Birnstab vortritt, ein schwächerer Rundstab mit Plättchen zwischen Hohlkehlen die Mitte der Achtensteife bildet. (Fig. 4.)




Fig. 7.

Diese Gliederung geht am unteren Ende des Pfeilers in einen kurzen Sockel über, und es entspricht ihr als Organisation der Wandvorlagen ein Bündel von fünf Diensten durch Hohlkehlen gefondert. (Fig. 5.) Die vorderen Pfeiler haben einfachere meist ohne Laubeschmuck geformte

Capitälgefimfe; an den zwei rückwärtigen geht die Birnftab-Profilirung der Kanten ohne weitere Vermittlung beim Gewölbeanfang als Rippe fort, und find die *Rippen* alle in die Gliederung des Birnftabes mit Hohlkehlen und Schrägen dahinter gebracht. *Schlufsteine* mit Laubes- und Schilderzier anzubringen ift nirgends verfaunt; ebenfo unterliefs der Baumeifter nicht, zur Aufhellung von Heiligenftatuen an den Wänden, für die Anbringung von *Confolen* als Unterbrechungen der Wandvorlagen und fchönen *Baldachinen* mit thurmähnlichem fchlankem Auslaufe zu forgen.

Auch in der Ausführung der *Fenster-Oeffnungen* ift das Streben nach reicherer Detailbildung bemerkenswerth; ihre Leibungen find bei den Chor-Schlufsteinern nach innen und außen, bei den Schiffsfenstern nur nach außen mit Schrägen, Hohlkehlen, Stäben und Birnprofilen gegliedert. (Fig. 6.) Die Maafswerke derselben zeigen fchon die volle Freiheit der geometrifchen Zeichnung, welche hie und da nahe an die spätere Fifchblafenbildung ftreift; nur das grofse dreiftoftige Chor-Schlufsfenster hält fich ftreng an die ältere Formirung des grofsen und der kleineren Kreife.

Ehe wir vom Innern der Kirche fcheiden, können wir nicht umhin, nochmals zur Charakteriftik der Detailbildung auf jene *Blenden* der Chorchlufswand hinzuweisen; in ihren *Confolen* enthalten fie das zierlichfte, was an decorativer Leitung diefe Kirche aufweist. In einer Folge zur äufseren Rechten haben fie die vier Evangeliftenzeichen, an den übrigen fällt uns auf, dafs fie Darftellungen von menfchlichen Köpfen bilden, ftatt der Haarlocken das Angeficht mit Laubwerk umrahmt. (s. Fig. 5.)

Vom Aeußeren der Kirche ift befonders die *Façade* intereffant (Fig. 7). Während das gefamnte Mauerwerk des Baues, Fensterleibungen, Gefimfe etc. ausgenommen, aus Bruchftein befteht, wird die ganze Mitte diefes Theiles, inclusive der Treppe und der beiden Strebepfeiler aus Hauftein hergefellt und in decorativer Weife gegliedert. Die Streben felbst zeigen im zweiten Gefchoffe über Eck geftellte Fialen mit langem Leibe und kurzer Riefe, in einem dritten Gefchoffe Anblendung von Maafswerk und Wimbergen. Sie nehmen das *Haupt-Portal* in ihre Mitte, welches reich abgegliedert ift (Fig. 8¹) und in der Bogenkrümmung feiner Einfchrägung, Hohlkehlen und Baldachine für Statuen enthält in einer Weife, welche auffallende Aehnlichkeit mit jener des Haupt-Portals von Mariazell befitzt. Das Tympanon entbehrt leider des alten Gemäldes; Giebel mit Maafswerk-Einblendung und Fialen in voller Ausbildung find der Höhenfchlufs des Portales. Ein höheres Gefchofs hat blendete fchmale Fensterfelder und ein drittes drei breite Blenden mit Maafswerk, Giebel und Fialen. Dies alles ift fchön combinirt, leider aber nur geeignet, um den einen Mifsftand recht empfindlich zu machen — den Mangel des darauf gehörigen Thurmes. Der Brand, der einft die Kirche verheert hat, hat den ftylgemäfsen Thurm genommen, und ein Holzthurm überfetzt nun zur fchlechteften Stimmung die *Façade*.



Fig. 8.

¹ Die beigegebenen Illustrationen wurden nach der Aufnahme der Wiener Bauhütte angefertigt, die deren Benützung in dankenswerther Weife geftattete

Zu einer Betrachtung jedoch regen Theile dieser Façade wie auch die Baldachin-Bildungen an den Wandvorlagen im Innern und über der Session uns noch an. Es liegen Eigentümlichkeiten in der Gestaltung des Laubwerkes sowohl, besonders aber in der Bildung der Fialen an beregten Orten, eine individuelle Dehnung des Leibes in die Länge gegenüber dem Verhältnisse des Riefen, welche auffallend an die gleichen Formverhältnisse zu *Strafsengel* und am Haupt-Portale zu *Mariazell* erinnern. Das läßt sich nicht verkennen, daß wir es darin mindestens mit Traditionen einer Bauhütte, vielleicht mit der Thätigkeit eines und desolben Meisters zu thun haben, was wir für den Fall anmerken wollen, als endlich einmal ein bestimmter Mann für eines dieser genannten Bauwerke an das Licht sicherer Erforschung käme.

Leider ist es bei den Beschreibungen unserer Denkmäler eine stehende Rubrik, unter welcher der Umbilden zu gedenken ist, die im Laufe der Zeiten über daselbe, seine Theile schädigend oder doch seine Wirkung beeinträchtigend hereingebracht sind. Die edle Schönheit und interessante Gestaltung dieses Werkes ließe uns sehr wohl wünschen, diese Rubrik wäre für Pöllau nicht auszufüllen. Deseungeachtet ist dem nicht also. Das erste und wohl auch folgenreichste Unglück, wodurch diese Kirche für den Augenblick und die fernere Zukunft hinaus schwer betroffen worden, ist wohl jener gleich anfangs gedachte Brand von 1674; Dach, Thurm und Glocken wurden ruiniert, die „Mauern zertrüben“; das Gewölbe war zwar noch unverletzt geblieben, aber der Befitzstand der Kirche so empfindlich geschädigt, daß darauf Propst Michael Joseph in einem Memoriale den städtischen Landständen die Nothlage eröffnen und um eine pecuniäre Beihilfe ansuchen mußte. Die Verheerungen, welche diese Feuersbrunst angerichtet, hatte aber auch eine Bresche gebrochen, durch welche das kaum schlimmere Occupationsschicksal des Zopfstyles hier eindrang und das Innere der Kirche folgen schwer entstellte. Hätte man eigens darauf studirt, wie der schöne Chor-Schluss mit all' seinen Ziernitteln an Pfeilern, Baldachinen, Fenstern und Blendstellungen aufs einfachste und ausgiebigste „unschädlich“ gemacht werden könne; ein besseres Mittel dazu hätte man nicht finden können als den Hochaltaraufsatz, der mit seinen schrecklichen Dimensionen von oben bis unten, rechts und links all' die architektonischen Schönheiten glücklich verbaut hat. Was er im Ofen, leistete der ganz unnöthige Einbau einer Empore im Westen. Ob schon ohnehin die Gothik diesem Bedürfnisse genügt hatte, wurde doch noch eine Musik-Empore gebaut, und zwar weiter ins Schiff vorgeschoben, so daß letzteres dadurch noch empfindlicher für den Anblick verkürzt erscheint. Unfern Jahrhunderte war es vorbehalten, eine „bedeutungsvolle“ Unzier allem dem dadurch zuzufügen, daß die zarten Stein-Sculpturen, die hier so häufig sind, verwehrt und verklebt wurden. So ist denn die originale innere Wirkung dieses Bauwerkes derart herabgekommen, daß es fast nur mehr dem Calcüle als dem Blicke möglich wird, des Baues Vortrefflichkeit aufzufassen, und es unter Leuten, welchen Styl-Kenntnis eine terra ignota ist, Verwunderung und Befremden erregt, wenn Fremde und Facheskundige an diesem Werke viel und mehr Merkwürdiges finden als an der im Thale unten gelegenen großen späten Stüts-Kirche zu Pöllau. Es ist ein freilich fruchtloses pium desiderium, zu wünschen, diese Kirche möchte lieber anderswo stehen als an dieser einsamen Stelle fern von der Verkehrsstraße, wo sie so wenig besucht und gewürdigt werden kann; aber die Hilfe für sie kann nicht aus den dortigen heimischen ärmlichen Verhältnissen, sondern muß aus der Ferne kommen, wie die frommen Waller, die sie einst frequentirten.

DAS SOPHIEN-SCHLÖSSCHEN IN AUFHOFEN

BEI

BRUNECK IM PUSTERTHALE.

VON KARL FREIHERRN V. CZOERNIG,

k. k. wirklichen geheimen Raths.

(Mit 2 Tafeln und 1 Text-Illustration.)

Dort, wo das Taufersthal sich mit dem Becken von Bruneck vereinigt, liegt an feiner östlichen Seite, eine halbe Stunde von Bruneck entfernt, das Dörfchen *Aufhofen*. Es breitet sich am Fuße eines die Thalföhle um 1000 Fufs überragenden Granitkogels, dem letzten Ausläufer der Rieferfernergruppe aus, hat eine Höhe von 2615 Fufs über der Meeresfläche und zählt 29 Häuser und 170 Einwohner. Dasselbst befinden sich eine neuerbaute Kirche mit einem trefflichen Altargemälde Hellweger's, die Muttergottes das Jefukindlein und die heilige Katharina darstellend, dann mit bemerkenswerthen aus dem früheren Baue erhaltenen Sculpturen; ferner drei vormalige Edelfitze: das einst v. Roff'sche Aufhofen (auch Ansfedel genannt), das ehemals v. Hebenfreit'sche Mohrenfeld, gegenwärtig die Wohnung des exponirten Geistlichen, und die Steinburg, nunmehr Sophien-Schlösschen genannt. Von fruchtbaren Feldern und Wiesen umgeben, im Osten an einen Bergwald sich lehnd, hat es eine freie Lage, die einen reizenden Ausblick auf die gegenüberliegende in der Luftlinie kaum mehr als $\frac{1}{4}$ Stunde entfernte Stadt Bruneck und deren Umgebung sowie auf die ferneren Gebirge gewährt.

Das laufchige stille Dörfchen der Jetztzeit läßt nicht ahnen, dafs einst ein bewegtes öffentliches Leben hier geherrschte, dafs ein mächtiger Bischof hier, von seinen Ministerialen und zahlreichen Gästen umgeben, seine Sommerrefidenz aufgeschlagen hat. Die Geschichte jedoch überliefert uns die Nachricht von dieser glänzenden Vergangenheit des Ortes. Aufhofen war seit ältester Zeit ein Eigenthum der Bischöfe von Brixen, welche Jahrhunderte hindurch sich zur Sommerszeit hier aufhielten, wie ihre von hier aus datirten Urkunden darthun. Der erste Bischof, über dessen Verweilen urkundliche Nachrichten vorliegen, war Albuin (976—1006) der erste Bischof von Brixen (seine Vorgänger residirten in Säben), der sich oft in Aufhofen aufhielt und hier mehrfache Verträge schloß. Die früheste Nachricht über Aufhofen gewährt die Urkunde über eine Schenkung, welche Herzog Heinrich von Kärnten zwischen 983 und 989 machte, indem er aus Dankbarkeit für die Wiedererlangung seines Herzogthums im Einverständnisse mit seiner Gattin Hiltigard auf die Bitte des Bischofs Albuin der Kirche von Brixen zwei ihm angehörende Huben, von denen die eine im Dorfe Aufhofen (in villa Uthovun), die andere im Dorfe St. Georgen

lag. Bald darauf im Jahre 993 schloß Bischof Albuin in „Ufhoval“ einen Gütertaufschvertrag mit dem Edlen Liuto, wodurch ihm Besitzungen in Kehlburg und Tefselberg zufließen, ferner geht er später in „Ufhoval“ mit Herold von Alaguma einen Vertrag ein, sowie auch noch zwei andere Verträge, in Aufhofen geschlossen, von ihm bekannt sind. Ebenda taufchte Bischof Altwin (1049 bis 1091) von dem Ritter Adalgoz einen Acker ein, für welchen dieser einen anderen im Dorfe „Goizzes“ (Gaifs) erhielt und schloß dafelbst noch viele andere Verträge.¹ Auch ein Vertrag des Bischofs Hugo (nach 1100) ist aus Aufhofen datirt. Der selbige Bischof Hartmann (1140—1164) hielt sich oft in Aufhofen auf, welcher hier noch bis zum heutigen Tage dauernde Erinnerungen zurückließ, wie der Hartmannsbrunnen² und das in der Kirche aufbewahrte Mefskleid, welches der Ueberlieferung nach von dem selbigen Bischofe Hartmann herrühren soll, darthut. Auch wird noch das Haus (nächst der Kirche) gezeigt, in welchem sich derselbe bei seiner Flucht eine Zeit lang verborgen hat. Noch immer wird sein Gedächtniß am 23. December, seinem Sterbetage, in der Kirche gefeiert, wobei Brode eingefegnet werden, welchen die Bewohner besondere Wirkung bei gewissen Krankheiten zuschreiben.

Es stand schon sehr frühe in Aufhofen eine feste und großartige Burg, welche im Jahre 1096 als das Eigenthum des Hochstiftes von Brixen erscheint. Außer dieser Burg muß aber auch die Zahl der Wohnungen viel größer gewesen sein als gegenwärtig, um die große Zahl der hier zuweilen anwesenden Gäste zu beherbergen. Denn wir erfahren vom Jahre 1182, daß damals eine große Zusammenkunft fürstlicher Herren und des sie begleitenden Adels in „Ufhoval“ stattfand. Es trafen dafelbst zusammen Bischof Otto der Aedechefer von Bamberg (früher Bischof in Brixen) mit seinem Bruder Berthold Markgrafen von Istrien, und Hermann von Bertholdsgaden Bischof von Brixen. Diese drei Fürsten brachten ein so zahlreiches Gefolge mit sich, daß die Zahl jener Edelleute, die ausdrücklich beim Namen genannt wurden, sich auf 70 belief. Es wurde dabei ein langwieriger Streit beendet, welchen das Kloster Neullist mit einer adeligen Witwe wegen des Landgutes Plaiken hatte.³ Als im 1244 der Brixner Bischof Conrad von Rodeneck den Patriarchen Wolfker von Aquileja in Cividale besuchte, befanden sich in seinem Gefolge die Ministerialen Friedrich und Engelmar von Ufhoven.

Bruno Graf von Wullenflatten und Kirchberg, Bischof von Brixen (1248—1288), dem die (vielleicht auch schon in Verfall gerathene) Wohnung zu eng und unbequem sein mochte, erbaute in den Jahren 1251—1256 das Schloß und die Stadt Brunek⁴ und übertrug im letzteren Jahre seinen Wohnitz dahin. Hiermit endigte die Glanzzeit von Aufhofen, welches fuderhin in das Dunkel einer bescheidenen Existenz zurücktrat und nur noch als die Wohnstätte einiger adeligen

¹ *Sinnacher* (Beiträge zur Geschichte der bischöflichen Kirche Säben und Brixen in Tyrol. Brixen 1825) zählt deren zehn auf, welche mit den Keilen Willihalm und Jacob, dem Cleriker Humbert, den Freigebornen Erkiner, Knodprecht, Juchram, Luitold, Tagini und den Dienstmannern Adalprecht, dann Walter und Mangas abgeschlossen wurden.

² Der selbige Bischof Hartmann foll der Tradition nach mehreren Wasserquellen dauerhafte Heilkraft ertheilt haben, die dann Hartmannsbrunnen genannt wurden. Es werden in den verschiedenen Gegenden des Pustertales mehrere solche „Hartmannsbrunnen“ aufgezählt. Ein solcher befindet sich auch in Aufhofen, welcher unweit der Kirche, nächst dem oben gleich zu erwähnenden Hause in einem Urbar vom Jahre 1592 als „Hartmannsbrunnen“ bezeichnet wird. (*Sinnacher* a. a. O. III. B. S. 327.) Dieser Brunnen befindet noch heute und das Wasser eines benachbarten Brunnens übte auch noch in neuerer Zeit heilende Kraft aus, da es eine Viertelstunde oberhalb des Ortes einem Granitfels entquellend, nahezu chemisch rein und von einer erfrischenden Kühle (7° R.) ist, weshalb es auch als Trinkwasser weit umher einen besondern Ruf genießt.

³ *S. Hornayr*, Beiträge zur Geschichte von Tyrol I, 2, 26, 5—8. Fontes Rer. Austr. 2, 34, 54—56. *Freiherr v. Oefele*, Geschichte der Grafen von Andechs S. 147. Der Anlaß zu der Reise des Markgrafen Berthold soll aber gewesen sein, daß der Bischof Albert von Freisingen eben damals ihm und seinem Sohne Berthold, Herzog von Dalmatien und Croatia die Schirmvogtei über die Freising'schen Besitzungen im Gebirge, sowie in den Bisthümern Brixen, Trient und Chur übertragen hatte. Diefelbe war früher dem Herzoge Heinrich dem Löwen eigen, bis er sie im Jahre 1180 durch seine Achtung verlor. Berthold war auch Vogt der Stifte Neullist und Willen. *S. Sinnacher* a. a. O. II S. 609.

⁴ Doch vollendete erst Bischof Albert von Enna 1330 den Bau des Schloffes und die Stadtmauern. *S. Mairhofer*, Pustertals alte Aitelgeschlechter. Brixen 1863. S. 84.

Familien eine, wenn gleich mächtige, Bedeutung bewahrte. Bevor wir diese neue Phase des Aufhofner Lebens näher erörtern, mögen noch einige Andeutungen über die späteren Begebenheiten an diesem Orte folgen. Im Jahre 1300 hatte Heinrich von Füllein einen Thurm in der Hofmark zu Aufhofen, wie es scheint, eigenmächtig erbaut, weshalb Bischof Landolph von Brixen (1294—1301) ihn gefangen setzte, später aber wieder frei ließ, nachdem Füllein seine Ansprüche auf den Thurm aufgegeben hatte. Im Jahre 1369 wurde die Kirche in Aufhofen ausgebessert oder neu erbaut und eben dasselbst im Jahre 1441 eine Caplanei errichtet, die aber im nächsten Jahrhunderte aus Mangel an Priestern wieder einging und erst im 18. Jahrhundert erneuert wurde. Der Cardinal Nicolaus Cusa Bischof von Brixen (1450—1464) weihte eben diese Kirche anlässlich einer Herstellung derselben ein. Ebenso wurde 1629 die Todten-Capelle vom Bischofe Paulin (1677—1685) eingeweiht. Im Jahre 1728 ristete Judith von Hebenstreit eine Feiertagsmesse in dieser Kirche.

Das Hochstift Brixen hatte auf seinen ausgedehnten Besitzungen große Küchenmaierhöfe (sie kommen bereits im Jahre 1150 vor), die es Anfangs durch seine Ministerialen besorgen ließ. Später wurden derartige Höfe den Söhnen solcher Ministerialen zum Erbaurechte überlassen, mit der ausdrücklichen Verpflichtung „für den Tisch und die Küche“ ihrer Herren und Bischöfe zu sorgen und die Lebensmittel nach einer genauen Vorschrift herbeizuschaffen. Sie wurden dem Adel gleichgehalten (erlangten wohl auch öfter denselben) und nannten sich von ihren Maierhöfen wie die Adelligen von ihren Burgen. Die Bischöfe hatten auch in Aufhofen solche (wahrscheinlich zwei) Küchenmaierhöfe. Auf der Burg zu Aufhofen wohnten auch die bischöflichen Amtmänner, die im Namen ihrer Herren Recht sprachen und die Gefälle des Hochstiftes in der Umgebung verwalteten. Sie standen wohl auch den dortigen Küchenmaierhöfen vor, wie ihre Benennung erkennen lässt; denn bald werden sie (urkundlich) „praepositi“ (Pröbste, Preulte) oder „officialis domini episcopi“, bald „oeconomi“ genannt. So erscheint Engelbero, der Stammvater der Herren von Aufhofen 1152 als „oeconomus“ des Bischofs von Brixen, wie auch sein Sohn Guto, der 1210 schon gestorben war, da in diesem Jahre seine Gattin Adelheid als Witwe mit ihren Töchtern und Söhnen vorkommt, von denen Engelmar dem Vater im Amte als „praepositus“ nachfolgte. Conrad von Aufhofen, der Sohn des Engelmar war der letzte „officialis domini episcopi“ in Aufhofen; denn als Bischof Bruno im Jahre 1256 nach Bruneck übersiedelte, wurde das Urbar und Richteramt gleichfalls nach Bruneck verlegt und die alte fürstliche Burg obigem Conrad zu Lehen verliehen. Dessen Nachkommen hatten sie in der nämlichen Eigenschaft bis zu ihrem Aussterben inne und nannten sich einfach von „Aufhofen“. Hans, der letzte dieses Stammes, starb im Jahre 1410. Seine Schwester Dorothea war mit Hans von Mühlbach vermählt und brachte ihrem Gatten Aufhofen als Erbe zu. Ihr Enkel Sigmund verkaufte die Besitzungen in Aufhofen im Jahre 1502 seinem Vetter *Hans von Roß*, dessen Nachkommen sie bis 1706 ununterbrochen inne hatten.¹ Im nämlichen Jahre kam sie durch Kauf und

¹ Das von Roß'sche Geschlecht nimmt einen ehrenvollen Platz in der Tyroler Adelsgeschichte ein. Es stammte aus Bächenstein, wo Mainke I. (um 1300) anfänglich war; später erbaute er sich einen Hof „Roß“ in Eneberg und nannte sich „vom Hofe am Roß in Eneberg“. Im Weiler Manethon bei St. Vigil besitzt auch der Edelstift Roß, jetzt von einem Bauer bewohnt. Dort kommt Hans von Roß als ein „Freimann des Stiftes Sonnenburg“ vor. Dessen Nachkommen scheinen sich zu einem gewissen Wohlstande emporgeschwungen zu haben. Der erste in der Geschichte Erwähnte ist wieder ein *Hans von Roß*, welcher im Jahre 1502 den Edelstift Aufhofen erkaufte und im Jahre 1548 in Ansehung seiner treuen Dienste vom Cardinalbischofe von Malrutz mit dem Schlosse Kehlburg (gegen die Verbilllichkeit der Wiederherstellung des verfallenen Gebäudes) belehnt wurde. Er nannte sich „Hans von Roß zu Aufhofen und Kehlburg“, wiewohl aus einer Inschrift im letzteren Schlosse erhellt, daß 45 Jahre bischöflicher Pfleger der Herrschaft Uttenheim. Von ihm rührt auch das gegenwärtige Schloßgebäude des Edelstiftes in Aufhofen (nunmehr Anseledel genannt) her, welches er nach erhaltener Inschrift auf dem Gebäude in den Jahren 1534—1540 erbaute, höchst wahrscheinlich auf den Grundmauern der früheren bereits in Verfall gerathenen bischöflichen Burg Dionysius von Roß zu Aufhofen erhielt 1570 als Rath des Erzherzogs Ferdinand die Herrschaft Uttenheim zum Pfande; sein Sohn Johann Gaudenz wurde der Stammvater der Freiherren von Roß, indem sein Enkel Dionysius geheimer Rath und Statthalter zu Freiburg (im Breisgau) in den Reicherrath und mit dem Prädicate zu Singen und Magdeburg (Orte in oßerr. Schwaben) erhoben ward. Im

Erbfchaft an die Herren von Hebenstreit, deren letzter weiblicher Sproffe, vermählte Huber, im Jahre 1870 starb. Gegenwärtig ist der Edelitz Eigenthum eines Gastwirthes.

Der zweite Edelitz in Aufhofen, die Steinburg (nimmeh das Sophien-Schlöfchen genannt), war urfrühhlich ein Küchenmaierhof des Bischöfhs von Brixen.¹ In der Folge wurde sie, gleich dem vorgenannten Edelitze, ein bischöfliches Lehen, als dessen erster Besitzer die adelige Familie Rumbi bekannt ist. Sie dürfte im 16. Jahrhunderte in den Besitz gelangt sein. Zu Ende des 16. Jahrhunderts war dieser Edelitz in das Eigenthum der adeligen Familie Söll übergegangen; wahrscheinlich durch die Vermählung der Erbtöchter Rumbi mit Siegmund von Söll. Die Söll waren angefehene Bürger in Bruneck; der Bürger Erasmus Söll stiftete im Jahre 1450 ein Beneficium im Spitale zu Bruneck. Bald darauf erlangte die Familie den Adel und theilte sich in zwei Linien, in jene von Teifsegg, einem dieser Familie von 1520—1690 zugehörigen Edelitze in Bruneck², und von Aichberg oder Neuhaus³, welche letztere noch blühende 1752 in den Freiherrnfamde erhoben wurde. Die Familie Söll von Teifsegg blieb im Besitze der Steinburg bis in die neueste Zeit (1840). Mehrere Mitglieder dieser Familie hatten öffentliche Stellungen inne, so Leopold Ignaz Söll von Teifsegg zu Steinburg und Mohrenberg (geb. 1722 zu Aufhofen, Sohn des Franz Joseph von Söll, k. k. Forstmeister im Pufferthale und Maria Barbara von Pallaus) Domherr des Chorherrnstiftes zu Brixen 1758 und Dechant zu Stills 1766, gestorben 1769, dessen Schwester M. Scholastica 1765 zur (vorletzten) Aelbtiffin von Sonnenburg, † 1769, erwählt ward; ferner Alois von Söll, welcher bei der Wiederherstellung des Dom-Capitels zu Brixen im Jahre 1824 zum Domherrn dafelbst ernannt wurde und 1826 nach dem Tode seines Bruders Johann von Söll in den Besitz der Steinburg trat. Mit Alois von Söll erlosch 1840 dessen Zweig der Familie; er vermachte in seinem Testamente die bereits 1823 allodifizierte Besizung Steinburg dem Priesterexercitienhaufe zu Brixen. Von diesem ging es im Jahre 1842 durch Kauf an den Grafen Karl von Welsperg, k. k. wirkl. geheimen Rath und Gubernial-Vizepräsidenten über, welcher die Besizung durch 22 Jahre inne hatte und sohin im Jahre 1864 an den k. k. Hofrath Ritter von Straub veräußerte, von welchem sie im Jahre 1873 durch Kauf an den k. k. wirkl. geheimen Rath Freiherrn von Czoernig, den Verfasser dieser Studie, gelangte

Dieser vormalige Edelitz ist weder burgähnlich, wie aus dem früheren Namen gefolgert werden könnte, noch von bedeutendem Umfange. Er eignet sich eben, wie die meisten derartigen Tyroler Edelitze, für die behäbige Wohnung einer Familie, unterfcheidet sich aber von den meisten derselben vortheilhaft durch seine Bauart. Während die meisten aus früheren Jahrhunderten herflammenden Wohnsitze dieser Art sich durch dicke Mauern, winkelige Anlagen, gewölbte Eingänge, ungleichen Fußboden und niedrige Fenster kennzeichnen, trägt das Sophien-Schlöfchen (die vormalige Steinburg) den Charakter eines Baues im Renaissance-Style an sich und rührt offenbar von einem italienischen Baumeister des 16. Jahrhunderts her.⁴ Das Schlöfchen weist

Jahre 1731 wurde dem Johann Gaudenz von Roff, der kaiserlicher geheimer Rath, General und Commandant der Festsung Ehrenberg war, der Grafentitel verliehen. Die gräbliche Linie starb aber bald mit seinen beiden Nichten Waldburga, Erbin der Herrschaften Singen und Magilburg, und Theresia im Jahre 1791 aus. Auch die einfach adelige Familie von Roff und Aufhofen erlosch 1805 mit Joseph von Roff, Chorberrn von Innichen; der freiherrliche Zweig aber blüht noch gegenwärtig in Innsbruck als Besizer von Kehlburg

¹ Die Erinnerung daran wurde bis auf die neueste Zeit durch die weitläufigen damit verbundenen außer allem Verhältniffe zu dem Grundbesitze stehenden Stellungen bewahrt

² Sannacher 2. a. O. VI. B. S. 437.

³ Als sich in der Folge zwischen den beiden Linien ein Streit erhob wegen des Patronates des oben erwähnten Beneficiums, wurde das Patronatsrecht dem Söll von Teifsegg (und nicht jenem von Neuhaus) zugeprochen. Dem Beneficium wurde um die Mitte des 10. Jahrhunderts auch die Aelchhofer febe Stiftmeisterei an allen Sonntagen in Aufhofen abgehalten, zugeprochen.

⁴ Der Contrast tritt sichtlich hervor, wenn man dieses Wohnhaus mit jenem des nahehehenden Edelitzes Aufhofen oder Anfeld vergleicht, welches nur um etwa 60 Jahre älter ist, und mit seinen schwerfälligen alles Comforts entbehrenden Verhältnissen, wie sie oben getchildert wurden, noch vollkommen den mittelalterlichen Baustyl deutscher Schlosser bewahrt. Es wurden übrigens italienische Baumeister in dieser Gegend mehrfach verwendet, wie z. A. bei dem Edelitze der Grafen von Welsperg in Neursfen.

gegen die Südseite zwei Stockwerke (von denen das untere das niedrigere) auf, während gegen die Nordseite des aufsteigenden Terrains halber nur ein Stockwerk befehlt. Es wird an den beiden Ecken der Vorderseite von zwei Thürmen flankirt, deren Innenseite geräumige Erker bilden. Die Länge des Hauses beträgt 20 Meter, die Tiefe 13 Meter. Das Haus, dessen Bauart dem 19. Jahrhundert angehören könnte, erhielt seine Entstehung bereits im 16. Jahrhunderte, wahrscheinlich am Schlusse desselben. Die Wände und Decken der einzelnen Gemächer waren einst durchweg mit Holz getäfelt und sind es zum größten Theile noch. Die Gemächer sind geräumig, licht, in gleicher Flucht fortlaufend, und gewähren eine reizende Aussicht, an der Südseite, namentlich vom Söller aus, gegen Bruneck und den Kronplatzberg, von den Prager Dolomiten bis zu den Penfer Bergen der Stubai-er Gebirgsgruppe, gegen Nordwesten erhebt sich gegen 11.000 Fuß der König der (östlichen) Zillertaler Alpen, die Löffel Spitze, in ihrer ganzen Ausdehnung. Das Haus unterscheidet sich in feiner Eintheilung und inneren Einrichtung im allgemeinen in nichts von anderen ähnlichen Wohnungen. Nur einen Schatz bewahrt es, der es vor allen übrigen auszeichnet, ein Prunkzimmer, welches, im Renaissance-Style ausgefattet, sich noch ganz unverändert in feiner Eigenthümlichkeit erhalten hat. Der (muthmaßliche) Erbauer des Hauses, welcher dieses Prunkzimmer angelegt hat, scheint ein feingebildeter Mann von geläutertem Geschmacke und regem Kunstsinne gewesen zu sein. Das Gemach ist ganz, Wände und Decke inbegriffen, mit dem jetzt seltenen Zirbenholze getäfelt. An der Decke prangt in der Mitte das Wappen des Lehensherrn, des daualigen Fürstbischofs von Brixen, Erzherzog Karl von Oesterreich (1613—1624), umgeben von vergoldeten Emblemen, den Symbolen der vier Evangelisten, den zwölf Zeichen des Tierkreises, von anderen symbolischen Thieren, dann von Sonne, Mond und Sternen. Die beiden Thüren haben eine mit kunstvollem Schnitzwerke verfehene Einfassung, die Beschläge der einen sind gleichfalls vergoldet (s. Tafel I). Ueberall aber gewahrt man das Söll'sche und das Rumb'l'sche Wappen, an dem Ofen, den Thürkrönungen und selbst an den Thürbeschlägen, so wie sich auch an den Fenstern die beiden Wappen in Glasmalerei erhalten haben. An der einen Thüreinfassung ist die Jahreszahl 1609 im Schnitzwerke angebracht.

Die Ecke des Gemaches nimmt ein riesiger, bis an die Ecke reichender Ofen von Majolica ein. Derselbe besteht aus einem fünfeckigen Unterfatze, auf welchem sich der verjüngte sechs-eckige Obertheil erhebt und ruht auf fünf Löwen als Fußgestellen. Die Flächen des Ofens bestehen aus Fayence-Tafeln, welche, blau auf weiß eingebrannt, im Unterfatze (in italienischer Manier) Scenen aus der griechischen Mythologie, im Obertheile 24 Wappen Tyroler adeliger Geschlechter enthalten. Unter diesen Wappen kommen die Söll'schen und Rumb'l'schen mehrfach vor, ebenso die anderen, welche verwandten oder befreundeten Geschlechtern anzugehören scheinen. Es sind dies die Wappen der Familien Pallaus, Praekh, Hahn von Hahnenberg und Welsperg. Der Ofen wird von einem geschmackvollen figurativen Karnifs gekrönt. Auf mehreren Tafeln sind die Jahreszahlen 1612 und 1613 eingebrannt, eine derselben trägt die Aufschrift „Herr Sigmund Söll“, eine andere bezeichnende die Inschrift „In diesem 1613 Jare ist dieser Ofen aufgest. worden“. In dem Bilde oberhalb des Wappens liest man die Buchstaben F. K. Fax, welche wohl auf den Erbauer des Ofens hindeuten. (S. Tafel II.)

Es unterliegt sonach keinem Zweifel, daß Sigmund von Söll dieses Gemach eingerichtet (und wohl auch das Haus erbaut) hat, und daß das Gemach aus dem Beginne des 17. Jahrhunderts herrührt. Es datirt daher aus einer Zeit, wo noch der Aufschwung, den die schönen Künste im Zeitalter der Renaissance, namentlich im benachbarten Italien und in Frankreich genommen hatten, nicht völlig der nachfolgenden Periode des Barockstyles gewichen war. Der Umstand, daß allenthalben, an Thüren, Fenstern und am Ofen die Wappen der Familien Söll und Rumb'l vereint vorkommen, läßt vermuthen, daß Sigmund von Söll eine Rumb'l zur Gemahlin hatte und, da früher

die Rumbfch: Familie im Besitze der Steinburg war, so liegt die Annahme nahe, dafs mit der Rumbfchen Erbtöchter der Besitz an Sigmund von Söll gelangt sei.


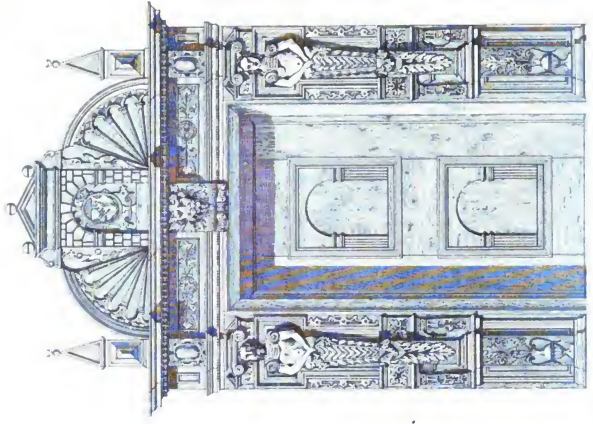
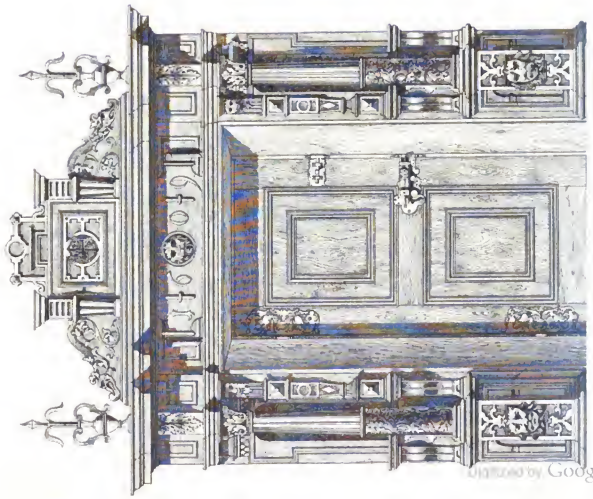



Fig. 1.

Was endlich die Frage anbelangt, welchem Meister die Kunstarbeiten des Prunkzimmers zugeschrieben werden müssen, so liegt darüber keine nähere Auskunft vor. Die Holzschnitzereien dürften möglicherweise von dem Bildschnitzer Thomas Bart von Bruneck herrühren. Denn dieser verfertigte die zierlichen Plafond-Rosen im Schlosse Velthurns zu Ende des 16. Jahrhunderts, und da




ig dieser
 .ienische
 aber in
 bekannt,
 orführer

Gestalt
 getäfelt
 eckigen
 fies von
 ofs von
 (S. die



101. Lion and Bull Sculptures. (See page 100 for details.)



die Söll zu den Patriziern von Bruneck gehörten, so mochte die Wahl zur Ausführung dieser Kunstarbeiten wohl zunächst auf ihren Mitbürger fallen. In Bezug auf den Ofen dürfte die italienische Herkunft desselben durch die obenerwähnte deutsche Inschrift ausgeschlossen sein. Wo aber in Deutschland eine solche Ofen-Fabrik bestand, ist dem Verfasser dieser Skizze nicht bekannt, wenn der Ofen nicht vielleicht aus einer Zürcher Fabrik herrührt, über welche der Chorführer der deutschen Kunstschriftsteller Prof. Lübke ein eigenes Werk veröffentlicht hat.

Das Zimmer neben dem Prunkzimmer hat sich ebenfalls noch in seiner ursprünglichen Gestalt erhalten. Die in flachen Arcaden gefchnitzten Wände und die Decke sind mit Zirbenholz getäfelte und die Decke trägt jene höchst geschmackvolle Verzierung von abwechselnden viereckigen (kleineren) und achteckigen (größerem) Cassetten, wie sie in dem Eintrittsaale des Schlosses von Velthurns zu sehen ist. In der Mitte der Decke befindet sich das Wappen des Fürstbischöflichen von Brixen, Wilhelm Freiherrn von Welsperg, welcher den Bischofsstuhl 1628—1641 inne hatte. (S. die beigegebene Illustration.)

DIE BAULICHKEITEN DER BENEDICTINER-ABTEI KLADRAU.

VON K. K. CONSERVATOR PROF. C. LAUŽIL.

I.

Beitrag zur Zeitbestimmung des Baues der Stiftkirche.

Eine der merkwürdigsten Erscheinungen in architektonischer Beziehung ist die Stiftskirche zu Kladrau im Pilsener Kreise Böhmens.¹ In den Jahren 1712—1726 mit Ausnahme der Conchen-Anlage auf den Fundamenten und unter Beibehaltung der Pfeiler, Bogen und theilweise der Mauern einer romanischen Basilika erbaut, bietet sie, aus der Ferne gesehen, den Anblick eines Baues aus gothischer Zeit, was aber beim Näherkommen durch die Formensprache der Ornamentik wiederlegt wird.

Die Decoration macht zwar den Versuch mittelalterlich zu erscheinen, tritt auch in Krabben, Kreuzblumen u. s. w. nach gothischem Princip frei über die geometrischen Formen des Baues heraus, aber ihre Durchbildung zeigt vollkommen den zu jener Zeit herrschenden Zopf-Styl.

Aus dem Gefagten erhellt unzweifelhaft, daß hier ein *Versuch der Wiederaufnahme der gothischen Bauweise zu Anfang des vorigen Jahrhunderts* vorliegt, der aber an der mangelhaften Kenntniß der Detailformen des Mittelalters oder vielleicht an deren Perhorreszierung theilweise scheiterte.

Diesem gründlichen Umbau, bei welchem alle sichtbaren charakteristischen Theile des romanischen Baues und der gothischen Zuthaten sorgfältig beseitigt oder überarbeitet wurden, ist es zuzuschreiben, daß bisher nur Vermuthungen über die Zeit der Entstehung der alten Stiftskirche bestehen.²

¹ Bernhard Grucker, Die Kunst des Mittelalters in Böhmen. Wien, in Commission bei Karl Gerold's Sohn. I. Theil, S. 20.

² Prof. Grucker sagt in seinem oben citirten Werke: „Während der langen Regierung des Abtes Lambert 1149—1180 scheint die Stiftskirche zu Ehren Mariens erbaut worden zu sein. Es treffen mehrere Umstände zusammen, welche den Abt Lambert als denjenigen bezeichnen, der diesen Bau eingeleitet hat; denn um das Jahr 1130 wird das Kloster noch als ärmlich aussehend geschildert, wie denn inmitten der obwaltenden Streitigkeiten zwischen den Mönchen nicht ein höchst großartiger Kirchenbau eingeleitet werden konnte. Dann soll die alte Kirche nicht ganz am Platze der gegenwärtigen bestanden haben, sondern etwas weiter südlich, wo sich noch eine Graß Capelle des Herzogs Vladislav I. befindet. Endlich erlebte das Stift in seinem fast siebenhundertjährigen Bestehen keine zweite so günstige Periode als zwischen den Regierungen der Aebte Lambert und Reinerus, sie waren ausgiebigere Mittel vorhanden und herrschte unter den Ordensleuten so vollständige Eintracht. Der Bau mag lang gedauert und erst unter Otakar I. während der Regierung des Reinerus 1230—1275 gänzlich zu Stande gebracht worden sein. Die Zeitbestimmung bei so oft umgeänderten Klosterkirchen wie Kladrau, Strahov und Athanasius sind außerordentlich schwierig; einerseits weil beinahe jeder Abt größere Restaurationen, welche von den Zeitgenossen höchlich bewundert wurden, hat ausführen lassen, anderseits weil die charakteristischen Merkmale gewöhnlich ganz verwischt wurden.“

Angeregt durch Professor Grueber's interessante Mittheilung, habe ich die Kladrauer Kirche in Bezug auf den alten Bau unterfucht und folgendes gefunden:

Die von Professor Grueber aufgestellte Behauptung, dafs die Pfeiler und Bogen zwischen den Schiffen von der romanischen Kirche stammen, beflätigt sich, aber es sind auch die romanischen Mauern vom Westgiebel bis zum Querschiffe, in den Seitenschiffen ganz und im Hauptschiffe mindestens bis auf eine gewisse Höhe, beibehalten worden.

Die maßgebenden Momente für die Richtigkeit des Gefagten sind:

Zunächst findet man am Dachboden des südlichen Seitenschiffes über der gegenwärtigen Wölbung sowohl auf der Pfeilerseite als auch auf der Mauerseite die etwa 20—25 Cm. aus den Mauern herausragenden Reste von starken Kreuzgewölben aus Sandstein-Blöcken, welche nur nothdürftig nach dem Bogenchnitt bearbeitet sind.

Dann besteht die Mauer des nördlichen Seitenschiffes aus sehr kleinen handlichen Quadern, während die Strebepfeiler daran aus großen Werkstücken gebildet sind, welche in keinem regelmäßigen Verbande mit den Steinchaaren der Mauer stehen; außerdem fehlen die Strebepfeiler an der südlichen Seitenschiffs-Mauer gänzlich. Hier fand man es beim Umbau nicht nöthig, bis ins Kleinte die einheitliche Durchführung anzuführen, da von der Südseite der Convent-Gebäude wegen ein Gesamt-Anblick der Kirche nicht ermöglicht ist.

Dagegen hat die südliche Hauptschiffs-Mauer, entsprechend der allgemeinen Anordnung, ihre Strebepfeiler; diese sind aber, so weit sie das Dach des Seitenschiffes decken, nur aus Ziegeln neben der Steinmauer des Hauptschiffes aufgeführt und erst oberhalb des Daches aus Werksteinen gebildet, was den Beweis liefert, dafs wenigstens innerhalb des Seitenschiff-Dachraumes die Hauptschiffs-Mauer alt ist.

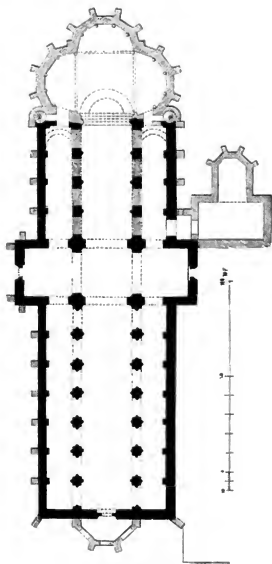
Ferners sind die Sohlbänke und die Gewändsteine der Fenster des nördlichen Seitenschiffes so wenig in regulärem Verband mit dem glatten Mauerwerke wie dessen Strebepfeiler-Werkstücke, und zeichnen sich ebenso durch gröfsere Dimensionen aus. Endlich ist an der südlichen Seitenschiff-Mauer, welche im Gegenfatze zum übrigen Bau verputzt ist, die Form des Fenster-gewändes nur eine schräge Fläche, die wahrscheinlich durch rohes Bearbeiten der Begränzung der im alten Mauerwerk ausgebrochenen gröfsen Fenster-Öffnungen entstand, und sind die Sohlbänke, diese Ansicht weiters beflätigend, mit Dachziegeln abgedeckt, so dafs man hier wohl nicht zweifeln kann die alte romanische Mauer vor sich zu haben, welche zur Umbauzeit durch die erwähnten Arbeiten und durch Aufsetzung eines gothisirenden Hauptgesimses conform der übrigen Erscheinung des neugestalteten Bauwerkes hergerichtet wurde.

Diese Mauer aber gibt ausserdem noch Aufschlufs über die *Entstehungszeit der alten romanischen Kirche*, denn mein Nachforschen an einer Stelle derselben, welche durch das Dach des Mitteltraßes vom alten Convent-Gebäude dem Anblick von außen entzogen ist, ergab einen höchst interessanten Fund, in Gestalt des wohl erhaltenen Restes des Bogenfrieses, am Abschlusse der südlichen Seitenschiffs-Mauer, dort wo sie an das Querschiff stößt.

Der Bogenfries befindet sich etwas höher als das Abschluß-Gesimse der auferhalb des Daches hervortretenden Mauer, was mit der höhern Lage der alten Kreuzgewölbe übereinstimmt. Die Mauerflächen innerhalb und auferhalb des Dachraumes sind flüchtig.

An zufälliges Zusammenbauen alter Steine ist nicht zu denken. Die Quadersteine greifen in die Querschiffs-Mauer vollkommen im Verbande ein, was man namentlich am untern Ende der Stütze des letzten Bogens beobachten kann, wo das horizontal wiederkehrende Profil sich an der Querschiffs-Mauer todtläuft. Ein Stück Zahnchnitt, obwohl wie zufällig hingelegt erscheinend, sitzt auch auf Mörtel, und zeigen hinter ihm befindliche Werksteine, dafs es auf seinem alten Platze verblieben ist. Vom Deckgesimse ist aber keine Spur vorhanden. Der Bogenfries ist nicht zu for-

fältig gearbeitet, so z. B. die Kreislinie im Endbogen, nächst dem Querschiffe, etwas an einen überhöhten elliptischen Bogen gemahnend. Nach alledem unterliegt es keinem Zweifel, daß man es mit einem Reste der alten romanischen Kirche zu thun hat. Das vorgefundene Fragment deutet aber möglicherweise schon auf das Ende des 12. oder den Anfang des 13. Jahrhunderts und beflätigt fonach den von Professor Grueber aus Nebenumständen gezogenen Schlufs, *daß die alle Stiftskirche in Kladrau zur Zeit der Regierung des Abtes Lambert bis spätestens zu Beginn jener des Abtes Reinerus erbaut worden ist.*



Grundriß der Stiftskirche.

BERICHT

der k. k. Central-Commission für Erforschung und Erhaltung der Kunst- und historischen Denkmale über ihre Thätigkeit in den Jahren 1876 und 1877.

Anschließend an den Thätigkeits-Bericht der Central-Commission für das Jahr 1876 übergibt dieselbe nunmehr den Bericht über ihr Wirken und ihre Maßnahmen im abgelaufenen Jahre 1877¹ der Öffentlichkeit. Auf das Beste durch die Conservatoren unterstützt und vom k. k. Unterrichts-Ministerium durch Berücksichtigung ihrer Anträge ausgiebig gefördert, kann die Central-Commission in diesem Berichte auf eine Reihe von erfolgreichen und hervorragenden Einleitungen hinweisen und damit die steigende Anerkennung ihres erspriesslichen Wirkens von Seite der Staatsorgane, Gemeinden, Corporationen u. f. w. constatiren.

VERHANDLUNGEN IM PLENUM.

Während des Jahres 1877 gingen in der Zusammenfassung der Commission sehr wesentliche Aenderungen vor sich. Nach dem Statute, § 4, soll die Commission aus 12 bis 15 Mitgliedern bestehen. Zum Schlusse des Jahres 1876 zählte dieselbe nur 12 Mitglieder, da die durch Professor Conze und Custos Lippmann erledigten Stellen noch nicht besetzt waren. Mit Beginn des Jahres 1877 trat Reg. Rath Ritter v. Falke aus Anlaß seiner gegenüber anderweitigen Beschäftigung aus der Commission aus, was von Seite dieser mit lebhaftem Bedauern und mit dem Beschlusse zur Kenntniß genommen wurde, daß dem genannten Herrn Reg. Rathe vom Präsidenten in einem besonderen Schreiben der Dank der Commission für dessen mehrjährige Theilnahme und erspriessliche Mitwirkung ausgesprochen werde.

Nachdem von Seite des k. k. Unterrichts-Ministeriums Dr. Matheus Much unterm 12. Juni 1877 und ferner aus den von dem Präsidenten der Central-Commission auf Grund einer Besprechung mit den Mitgliedern der Central-Commission als zu solchen vor geschlagenen Persönlichkeiten unterm 16. October 1877 die Herren Professor Launberger, Custos Schellag, Professor Trenkwald und Hof-Concipist Dr. Winter zu Mitgliedern der Central-Commission ernannt worden waren, bestand dieselbe mit Schluß dieses Jahres aus nachstehenden Herren:

Se. Exc. Dr. Joseph Alexander Freih. v. Helfert,
k. k. Geh. Rath als Präsident; ferner

Bergmann Hermann, Architect, Ob. Bau-Rath im Ministerium des Innern, als Vertreter dieses Ministeriums;
Camefina v. *San Vittore* Albert, Ritter, Rgs. R., k. k. Conservator;
Ferstel Heinrich, Ritter v., Ob. Bau-R., Prof. an der technischen Hochschule in Wien;
Hauser Alois, Architect, Prof. an der Kunstgewerbeschule des k. k. österr. Museums;
Kenner Friedr., Ph. Dr., erster Custos des k. k. Münz- und Antiken-Cabinets, k. k. Conservator;
Klein Joh., Historienmaler, k. k. Professor;
Kürschner Franz, Ph. Dr., Archivs-Director im Reichs-Finanz-Ministerium;
Launberger Ferdinand, Professor an der Kunstgewerbeschule des österr. Museums;
Much Mathias, J. Dr., k. k. Conservator.
Sacken Ed. Freih. v., Rgs. R., Ph. Dr., Director des k. k. Münz- und Antiken-Cabinets und der Ambraser Sammlung, k. k. Conservator;
Schellag Franz, k. k. Custos;
Schmidt Friedrich, Ob. Bau-R., Dombaumeister;
Sickel Theodor, Ph. Dr., k. k. Hofrath, Universitäts-Professor;
Trenkwald Josef Math., Professor an der Akademie der bildenden Künste;
Winter Gustav, Dr., Hof-Concipist im k. k. Haus-, Hof- und Staats Archiv.
Zeisberg Heinrich, Ritter v., Ph. Dr., Universitäts-Professor
als Mitgliedern.

Die einzelnen Comités setzten sich aus folgenden Herren zusammen:

Das Redactions-Comité aus den Herren *Hauser*, *Sacken* und *Zeisberg*.

Das Budget-Comité aus den Herren *Camefina*, *Hauser* und *Bergmann*. Die Cassa-Scontrirungen befohlen die Herren *Camefina* und *Hauser*.

Das Comité zur Ueberwachung der Restauration von alten Gemälden, die Herren *Camefina*, *Klein*, *Launberger*, *Sacken* und *Trenkwald*.²

Das Comité in Angelegenheit der Erzielung einer Staats-Gefetzgebung zum Schutze der Denkmale, die Herren *Bergmann*, *Kenner* und *Sickel*.³

¹ In einzelnen Partien des Berichtes mußte noch auf das Jahr 1876 zurückgegriffen werden.

² S. I Thätigkeits-Bericht Mith. N. F. II. Bd., S. III.

³ S. II Thätigkeits-Bericht Mith. N. F. II. Bd., S. VI.

Endlich jenes für die Inventarirung der Kunst- und historischen Denkmale des österreichischen Kaiserthums aus den Herren *Kenner, Schejbal* und *Winter*.

Während des Jahres 1877 verfaßten sich die Mitglieder der Central-Commission zu sieben Plenarsitzungen. Der größte Theil der Verhandlungsgegenstände dieser Sitzungen bezog sich auf Ergänzungen der ebenbenannten Special-Comité's, Entgegennahme deren Berathungen, deren Prüfung und Guttheilung, auf Bestellung von Conservatoren und Correspondenten, auf Finanz- und Publications-Angelegenheiten, endlich auf besondere Einleitungen und Mafsnahmen, insofern dieselben größere Summen in Anspruch nahmen.

In einzelnen Fällen wurden Angelegenheiten einzelner Sectionen besonderer Dringlichkeit wegen in der Plenar-Verfammlung verhandelt.¹ Bisweilengelangen die Beschlüsse der einzelnen Sectionen noch in der Plenar-Verfammlung zur besonderen Verhandlung, um durch das Gewicht des Votums die Wichtigkeit solcher Beschlüsse hervorzuheben.²

Befondere Aufmerksamkeit wendete die Central-Commission der Würdigung der Thätigkeit ihrer Organe und anderer mit Functionen der Central-Commission betrauten Persönlichkeiten zu.

Die Liste der Conservatoren wurde wesentlich ergänzt, so dafs gegenwärtig bereits fast alle als wünschenswerth erkannten Conservator-Stellen besetzt sind. Mit Ende des Jahres 1877 waren folgende Conservatoren bestellt:

1. Oesterreich unter der Enns.

- Bohm Constantin, Edl. v., Archivar im k. k. Haus-, Hof- und Staats-Archiv, (für Wien. III.)³
 Camesina v. San Vittore Albert, Rit., (für Wien. II.)
 Dungenl Adalbert, Prof. u. Stiftsarchivar in Göttweih. (O. W. W. I. und hinsichtlich Niederoesterreichs aufser Wien III.)
 Fries Gottfried, Gymn. Prof. in Seitenstetten, (für O. W. W. II.)
 Kenner Friedrich Ph. Dr. (für Wien. I.)
 Much Mathias, Dr., (für O. M. B. I.)
 Rofner Karl, n. o. L. Ingenieur in Krems, Bef. d. g. Verd. K. (m. d. K.) (für O. M. B. II.)
 Sacken Eduard, Freih. v. (für U. W. W. I. und II.)
 Widter Anton, Realitäten-Besitzer in Wien, (für U. M. B. I. und II.)

2. Oesterreich ob der Enns.

- Czerny Albin, Stifts-Pfarrer und Bibliothekar in St. Florian. (III.)
 Wimmer Florian, Stifts-Capitular von Kremsmünster, derzeit Pfarrer in Pfarrkirchen. (II. rechts der Donau.)
 Schirmer Otto, Dombauarchitekt in Linz. (II. Linz und links der Donau.)

3. Salzburg.

- Petzolt Georg, akad. Maler in Salzburg. (I.)
 Weßken Joseph, Architekt in Salzburg. (II.)
 Richter Eduard, Gymn. Prof. in Salzburg. (III.)

¹ Ertheilten unter den Section-Verfammlungen

² Ward bei den Section-Verhandlungen bemerkt

³ Die russische Ziffer bezeichnet die Section, für deren Agenden der betreffende Conservator bestellt ist.

4. Steiermark.

- Graus Johann, Weltpfarrer, Docent für Kunstgeschichte in Gratz. (II. Obersteiermark.)
 Lufchin Arnold, Rit. v. J. Dr., Univ. Prof. in Gratz. (II. Untersteiermark.)
 Mullner Alphons, Hauptlehrer an der Lehrer-Bildungs-Anstalt in Marburg. (I. Untersteiermark.)
 Pichler Friedrich, Ph. Dr., Univ. Prof., Vorstand des Münz- und Antiken-Cabinet's am Joanneum in Gratz. (I. Obersteiermark.)
 Zahn, Joseph v., Prof. und Landesarchivar in Gratz. (III.)

5. Kärnten.

- Gallenstein Anton, Rit. v., Mufcal Vorstand in Klagenfurt. (I.)
 Schroll Beda, Capitular des Stiftes St. Paul u. Administrator in Eberndorf. (III.)
 Stipberger Adolf, Architekt in Klagenfurt. (II.)

6. Tyrol.

- Atz Carl, Pfarrer, Beneficiat in Terlan. (II.)
 Jenny Samuel, Dr., Fabriksbef. in Hard. (I., II. für Vorarlberg.)
 Lodron-Laterano, Graf, in Trient. (I.)
 Orgler Flavian Franc.-Ord. Pr., Gymn. Prof. in Hall. (I., II.)
 Schonher David, kais. R., Dr., Archivar in Innsbruck (II. überdies III. für Tyrol und Vorarlberg.)

7. Krain.

- Mullner Alphons, wie oben. (I.)
 Lufchin Arnold, wie oben. (III.)

8. Kuffenland.

- Bizarro Paul v., Dr., Advocat in Gorz. (I.)
 Coronini-Cronberg-Paravic Franz, Gf., Kam., Oberst a. D., Landes-Hauptmann in Gorz. (II.)
 Hortis Attilio, Dr., Bibliothekar in Triest. (III.)
 Klodić Anton, L. Schul-Infp. in Triest. (I.)
 Pervanoglu Peter, Realitätenbesitzer in Triest. (I.)
 Righetti Joh., Dr., Architekt in Triest. (II.)
 Rizzi Nicolaus, Ingenieur in Pola. (II.)

9. Dalmaticen.

- Alacevic Joseph, k. k. Landesger. Rath in Spalato. (III.)
 Bianchi Karl, Fr. Cavalier, Dombherr in Zara. (III.)
 Glavinic Michael, Bef. d. gld. Verd. Kr. (m. d. Kr.), Gymn. Prof. u. Muf. Dir. in Spalato. (I. II.)
 Kasnačić Joh. Aug., Dr. Med., Spitals Director in Ragusa. (II., III.)
 Smiric Johann, Kalfsch.-Prof. in Zara. (II.)

10. Böhmen.

- Barvitijs Anton, Architekt in Prag. (II.)
 Beneš Franz Joseph, Rechnungs-Revident, Custos des vaterländischen Muf. in Prag. (II.)
 Danes Franz, Dechant u. Pfarrer zu Peruc. (II.)

Dombrowsky Raoul, Rit. v., Gutsbesitzer in Kamen. (II.)
 Frind Anton, Domb. des Prager Metropolitan-Dom-
 capitels. (II.)
 Gindely Anton, Ph. Dr., Univ. Prof., L. Archivar von
 Böhmen in Prag. (III.)
 Hermann Karl, Ob. Fin. R. u. Bez. Dir. in Eger. (II.)
 Hraše Johann C., Bezirksschulinspector in Neufstadt
 a. d. Mettau. (II.)
 Jiěnsky Karl, J., Dr. Graf Černinfeher Oberamtmanns-
 Stellvertreter in Neuhaus. (II.)
 Kraufe Franz, Realchulprofessor in Leitmeritz (II.)
 Lauzil Karl, Architekt, Prof. in Pilsen. (II.)
 Maloch Anton, Gymn. Prof. in Jičín. (II.)
 Schmoranz Franz, Bef. d. g. Verd. K. (m. d. K.), Bau-
 meister in Chrudim. (II.)

11. Mahren.

Belrupt-Tiffac Gustav, Gf., Domb. in Olmütz. (II.)
 D'Elvert Christian, Rit. v., H. R., Bgmrfr. in Brünn. (III.)
 Dudk Beda, Rgs. R., Ph. Dr., L. Historiograph von
 Mahren in Brünn. (III.)
 Lichnosky v. Werdenberg Robert Maria, Gf., Domb.
 in Olmütz. (II.)
 Trapp Moriz, Custos am Mus. in Brünn. (I.)

12. Schlesien.

Peter Anton, Dir. der Lehrer-Bildungs-Anstalt in
 Teschen. (I.)
 Prokop Albin, Bauverwalter in Teschen. (II.)

13. Galizien.

Ęępkowski Jozeph, v., Univ. Prof. in Krakau. (I. II.)
 Liske Franz Xaver, Ph. Dr., Univ. Prof. in Lemberg.
 (III.)
 Pietruszewicz Anton, Dom-Custos des gr. kath. Metro-
 politan Dom-Capitels in Lemberg. (III.)
 Potocki Miecislau, Rit. v., Gutsbef. (II.)
 Szujski Jozeph, Ph. Dr., Univ. Prof. u. Secr. d. Ak. d.
 Wiss. in Krakau. (III.)

14. Bukowina.

Ilopeskul Demeter, Dir. der Lehrer-Bildungs-Anstalt in
 Czernowitz. (III.)
 Petrinó Otto, Freih. v., Präsidt. des L. Cultur-Ver. in
 Czernowitz. (I.)
 Schwerdtner Victor, Architekt und Prof. in Czernowitz.
 (II.)

Der verdienstvolle Conservator Dr. Julius Fodiseh
 in Leitmeritz ist am 13. Februar 1877 gestorben.

Mit Schluß des Jahres 1877 standen mit der Cen-
 tral-Commission nachstehende Correspondenten in Ver-
 bindung:

1. Oesterreich unter der Enns.

Birk Ernst, Dr., Hofrath und Vorstand der k. k. Hof-
 bibliothek in Wien.
 Exner W. Fr., Rgs. R. Prof. an der Hochschule für
 Bodencultur in Wien.

Falke Paul, R. v., k. k. Reg. Rath.
 Gradt Johann, Architekt u. Dir. d. ersten oöftr. Bau-
 Gewerkschule in Wien.
 Hartmann v. Franzenshuld Ernst, Edl., Ph. Dr., Custos
 des Münz- und Antiken-Cabinets.
 Hlawka Jozeph, Bau-R., Stadt-Baumeister und Archi-
 tekt in Wien.
 Janafuchek Leopold, Ord. Pr., Capitular des Stiftes
 Zwettel, Prof. der Kirchengeschichte an der th.
 Lehranstalt in Heiligenkreuz.
 Ilg Albert, Dr., k. k. Custos.
 Kanitz F., in Wien.
 Kerfchbaumer Anton, Th. Dr., Ehrenomherr, Dechant
 und Stadtpfarrer in Tulln.
 Kluge Benediřt, Cis.-Ord. Pr. in Wiener-Neufstadt.
 Lippert Jozeph, Ritter von, Architekt in Wien.
 Newald Johann, gewesener Dir. der bestandenen Forst-
 akademie zu Mariabrunn.
 Petfchnigg Hans, Prof. an d. Bau- und Maschinenchule in
 Wien.
 Riewel Hermann, Architekt und Prof. an der Bau- und
 Maschinenchule in Wien.
 Rofner Friedrich, Rit. v., k. k. Hptm. im Genie-Stabe
 in Wien.
 Šembera Alois, Rgs. R., Lehrer der böhm. Sprache u.
 Literatur an der Wiener Univ.

2. Oesterreich ob der Enns.

Az Moriz, Ob. Postrath u. Dir. in Linz.
 Oberleitner Frau, Pfarrer in St. Pankratz.
 Stapf Jozeph, Berggrath in Hallstadt.

3. Steiermark.

Beck Widmanfletter Leopold, v., k. k. Oberlieutenant
 in Grätz.
 Felicetti v. Liebenfels Moriz, p. Hptm., Vrd.-Stellver-
 treter des histör. Ver. f. Steiermark in Grätz.
 Frank Alfred, Rit. v., Major in Grätz.
 Gaupmann Rudolph, Prof. am landfchaftl. Real-Gymn.
 in Pettau.
 Gruber Philipp, Beneficiat in Straß bei Spielfeld.
 Hofrichter Jozeph Karl, Notar in Windfch-Grätz.
 Honfisch Johann, M. Dr., Ob. Stabs-Arzt in Grätz.
 Ilwof Franz, Dr., Ob. Realchul-Prof. in Grätz.
 Liebich Johann, Ob. Ing. in Liezen.
 Maecher Mathias, M. Dr., p. Districfzarzt in Grätz.
 Mayer Franz, Dr., Prof. an der landfchaftl. Ob. Real-
 chule in Grätz.
 Orožen Ignaz, Domb. in Marburg.
 Pichl v. Gamfenfels Karl, Rit., Gutsbef. in Eggenwald.
 Raifp Ferdinand, Privat-Beamter in Pettau.
 Rosfegger Ruprecht, Pfarrer in Feilritz bei Peggau.
 Schlagg Ignaz, Bez. Richter in Obdach.
 Toseani Johann, Berggeschwörner zu Cilli.
 Watzka Karl, k. k. Ob. Ing. in Bruck a. M.

4. Kärnten.

Blumfeld Leopold, Edl. v., p. L., Ger. R. in Spital.
 Levitfchnigg Bartholomäus, Ph. Dr., Dechant und
 Pfarrer in Hermagor.
 Lex Gabriel, Pfarrer zu St. Peter in Holz.

Moro Max, Rit. v., Fabriksbef., Vorland des kärnth. Gefchichts-Vereines, in Viktring.
 Rainer Jofeph, Gutsbef. in St. Veit.
 Raupl Johann, Domb. in Klagenfurt.
 Kaufcher Friedrich, Gutsbef. in Klagenfurt.
 Kaufcher Johann, Domb., Decchant und Pfarrer in Gurk.
 Schellander Georg, Domb. in Klagenfurt.

5. Tyrol.

Baruffaldi Luigi Antonio, Dr. in Riva.
 Enzenberg Franz, Graf, Gchheimer Rath und Kammerer in Schwaz.
 Giovanelli Ferdinand, Freih. v., zu Schloß Hortenberg bei Botzen.
 Hellweger Franz, Historienmaler in Innsbruck.
 Kaltenegger Ferdinand, emerit. Ak. Prof. in Schloß Palaus.
 Neeb Philipp, Fortkmeifter in Bozen.
 Pescosta Cyprian, Caplan in Ehrenberg.
 Pizzini Francesco, Monf.-Edl. v. Hohenbrunn in Ala.
 Sardagna Michael, v., Vorft. des löd. Muf. in Trient.
 Schopf Bertrand, Franciscaner-Ord. Pr. in Hall.
 Zanella, Don Giovanni Battista, Caplan in Trient.
 Zeri Fortunat, Buchhalter in Rovereto.
 Zingerle Ignaz, Ph. Dr., Prof. in Innsbruck.
 Zingerle Jofeph, Domb. in Trient.

6. Krain.

Codelli Anton, Freih. v., penf. Gubernial-Secretar in Laibach.
 Defchmann Karl, Mufcal-Director, Burgermeister in Laibach.
 Leinmüller Jofeph, Ob. Ing. in Rudolphswörth.

7. Dalmatien.

Bajamonti Anton, Dr., Landtags- und Reichsraths-Abg., Bgrmfr. in Spalato.
 Barbieri Stephan, Bez. Hptm. in Benkovaz.
 Diana Paul, Pfarrer in Salona.
 Dojme Peter, Nobile de, Podesta in Liffa.
 Gabrie Clemens, Gemeinde-Secr. in Metcovich.
 Inchioftri Anton, Ing. in Spalato.
 Marcecochia Georg, Ing. in Ragufa.
 Mafchek Alois, kais. R., Hilfs-Aemter Dir. d. Statth. in Zara.
 Sundeec Georg, Gemeinde-Secr. zu Kitanje.
 Zanchi Franz, v., Bez. Statth. R. Hptm. in Spalato

8. Böhmen.

Biermann Gottlieb, Dir. am Kleinftein Ob. Gymn. in Prag.
 Boos-Walde Franz, Gf., Käm., Herrfchaftsbefitzer in Woffelitz.
 Cori Joh. Nep., penf. Mil. Pfarrer in Neuhaus.
 Faffel Jof. Timotheus, Gymn. Director in Komotau.
 Hajek Karl, Conftit. R., Decchant in Taus.
 Kralert Franz, M. Dr., Bgrgerm. in Pilgram.
 Kittel Eduard, Gymn. Prof. in Eger.
 Ludikar August Ceslav, Secretär der Bezirksvertretung zu Strakonice.
 Mockler Jof., Dombaumeifter in Prag.

Řičák P. Wenzel, Real- und Hauptfchul-Director in Klattau.
 Rufs Victor Wilhelm, Reichsraths-Abg. und Gutsbef. in Schön-Priefen.
 Siegel Johann, Stadtbau-Amtmann in Eger.
 Stulik Franz, Burger und Handelsmann in Budweis.
 Weber Wenzel, Decchant in Hohenelbne.

9. Mahren.

Umlauf Carl, L. Ger. R. u. Bez. Richter in Profsnitz.

10. Galizien.

Papiel Paul, R. v., in Krakau.
 Rogawski Karl, R. v., Gutsbef.
 Schneider Anton, in Lemberg.
 Stadnicki Kafimir, Gf. p. Statth. R. in Lemberg.
 Stupnicki-Saturnus Johann, Rit. v., gr. kath. Bifchof von Przemysl.

11. Ungarn.

Cipariu Timotheus, Dom-Propft in Blafendorf.
 Drahotoszky Franz, E. Can. und Praefect des Bifchof. Waifenhaufes zu Sillein.
 Ellenbogen Jofeph, Prof. an der Ob. Realfchule in Prefsburg.
 Fogarary de Gyergyó-Szent-Miklós Michael, Bifchof zu Karlsburg.
 Gliubich Simon, Cultos des archäologifchen Mus. in Agram.
 Dimic Theophil, Bez. Schul-Infp. in Mitrovic.
 Gruić Zacharias, Schulinfpector in Szegedin.
 Henszlmann Emerich, Dr., Prof. der Kunftgefchichte an der Univ. in Budapest.
 Ilic Lucas, Conftit. R. u. Pfarrer in Macovae.
 Ipolyi-Stummer Arnold, v., Bifchof in Neu-Sohl.
 Kukuljevic-Sakcinski Johann, v., Obergefpan in Agram.
 Miko Emerich, Gf., Gh. R.
 Myskóvsky Victor, Prof. an der Ob. Realfchule in Kafchau.
 Paur Ivan, graf. Széchényifcher Archivar in Oedenburg.
 Reiffenberger Ludwig, Gymn. Prof. in Hermannftadt.
 Romer Florian, Dr., kon. R., Abt von Janofi, Univ. Prof. und Cultos des Münz- u. Antiken-Cabinetes in Budapest.
 Siballić Stephan, Rit. v., k. k. Oberft in Mitrovic.
 Sorno Franz, Haufbes. in Oedenburg.
 Torma Karl, v., Ob. Gefpan, Gutsbes. zu Csicsó-Keresztur.
 Vukovic Michael, k. k. Major.

Grueber Bernhard, c. Prof. in München.

Ein wichtiger Verhandlungsgegenstand war die Fcftellung des Haushaltes für das laufende Jahr und die voranfchlagweife Gruppierung des Gelderforderniffes für das Jahr 1878. Demnach wurde die Mittelung des k. k. Unterrichts-Minifteriums in Betreff der Dotation für das laufende Jahr mit 9000 fl. ftatt der erbetenen

10.000 fl. zur Kenntniß genommen und die Vertheilung dieses Betrages in der Weife befchloffen, daß den einzelnen Sectionen je 500 fl., der Gefammtheit der Commission 1000 fl., der Redaction der Mittheilungen 4000 fl. gegen ordnungsmäßige Verrechnung zur Verfügung gestellt sind. 2000 fl. wurden für Vorbereitung und Durchführung von größeren Separat-Publicationen bestimmt, 500 fl. reservirt das k. k. Ministerium für Cultus und Unterricht für die Administrations-Auslagen der Central-Commission. Auf Grundlage dieser Detail-Ansätze wurde das Präliminare pro 1878, jedoch mit 10.000 fl. (da den Sectionen erholte Dotationen zurkannt werden sollten) festgestellt und im Monat März dem Unterrichts-Ministerium vorgelegt.

Auch wurde der Rechnungsabschluß über die Gebarung mit der Dotation pro 1876 genehmigt.

Nachdem im Hinblick auf die möglichste Refervirung eines größeren Geldbetrages zum Zwecke der Inangriffnahme des großen Inventar-Operates schon im vorigen Jahre von der Einleitung weiterer Separat-Publicationen abgegangen wurde, blieben als begonnene Agenden dieser Art zur weiteren Durchführung übrig: die endgiltige Abwicklung der schon in früheren Jahren eingeleiteten Aufnahme der Wandmalereien in der Ruine Kunkelstein, die Herausgabe des Sternschloßes bei Prag (respective dessen Innen-Decoration) und der Holztafelung im Schloße Velthurns in Tyrol.

Die Gesamtkosten für die Kunkelsteiner Aufnahmen bezifferten sich mit 3475 fl. Durch diese, wenn auch kostspielige Maßnahme wurde aus den Mitteln der Central-Commission das Andenken an jene sehr werthvollen Wandmalereien, deren Erhaltung im Originale unmöglich erscheint, gesichert.

Anbelangend die Publication des Sternschloßes, hielt es die Central-Commission ungeachtet des Umstandes, daß im Laufe dieses Jahres bereits eine Publication dieses Gebäudes im Privatwege erfolgte, dennoch auf Grund reiflicher Erwägung für angezeigt, von dem Vorhaben der Veröffentlichung dieses Prachtwerkes nicht abzugehen. Die Motive hiefür ergaben sich daraus, daß die erwähnte den Gegenstand nicht erschöpfende Privatausgabe kunsthilflich noch sehr viel zu wünschen übrigließ, während es im Bestreben der Central-Commission liegt, durch jene Ausgabe allen Anforderungen nach dieser Richtung zu entsprechen, was im Hinblick auf die dabei bethätigten Kräfte, wie Professor Jacobi, Architect Hrachovina u. f. w. auch erwartet werden darf. Auch ist es in Absicht, trotzdem photographische Aufnahmen den Reproductions-Arbeiten zu Grunde gelegt wurden, die Künstler noch nach Prag zu senden, um an Ort und Stelle die Aufnahmen und Ausführungen mit dem Originale vergleichen und wenn nothwendig, sie ergänzen zu können. Das Programm der Veröffentlichung ist bereits im vorhergegangenen Jahresberichte dargelegt worden.¹ Das Comité zur Durchführung dieser Publication tritt infolgedessen eine Aenderung, als Reg. Rath Camecina aus demselben abschied, nachdem er erklärte, daß ihm das Sternschloß zu wenig bekannt sei, um bei Beurtheilung der Publicationsarbeiten ein verlässliches Votum abgeben zu können. An dessen Stelle trat in das Comité Oberbaurath Schmidt. Die Arbeiten zur Ermöglichung der baldigen Publication gehen laut

wiederholter Anzeigen der k. k. Staatsdruckerei, welcher die Drucklegung und die Herausgabe gegen entsprechenden Geldzuschuß Seitens der Central-Commission anheimgestellt wurde, rath vorwärts. Die in letzter Zeit erfolgte Anzeige des Oberbaurathes Ritter v. Ferfel, daß Architect Hrachovina und Kupferstecher Jasper nach Prag entfandt wurden, um noch weitere zur Publication im obengedauteten Sinne nothige Aufnahmen am Sternschloße vorzunehmen, wurde zur Kenntniß genommen.

Hinsichtlich der Publication der Inneneinrichtung des Schloßes Velthurns gingen wohl die Arbeiten zur Anammlung des nothwendigen Illustrationsmaterials ungehört weiter, doch konnte die Angelegenheit der bedeutenden Kosten wegen nicht vor Jahreschluß zu Ende geführt werden, daher die Central-Commission erst im Jahre 1878 in der Lage sein wird, über die Art der Publication einen Befehl zu fassen.

Von dem Werke Grueber's mittelalterliche Kunstdenkmale in Böhmen, mit dessen Herausgabe die Central-Commission von Seite des k. k. Unterrichts-Ministeriums in besonderer Mission betraut ist, sind die beiden ersten Lieferungen des den Schluß bildenden 4. Bandes erschienen.

Gleichwie in den früheren Jahren fand sich auch in diesem Jahre Veranlassung, die Benutzung des Illustrations-Materials für Privat-Publicationen zu gestatten, dahin gehört insbesondere Reg. Rath Storek für das von ihm redigirte Werk „Blätter für das Kunstgewerbe“ und der Wiener Alterthums-Verein u. f. w.

Von den Mittheilungen wurde der III. Band neuer Folge unter der bisherigen Redaction und unter Oberleitung des Redactions-Comités vollendet. Für den IV. Band find die nothwendigen Vorbereitungen getroffen worden, damit das Erscheinen dieses Werkes keine Unterbrechung erkeide. Zahlreiche und interesante Aufsätze, besonders aus dem Gebiete der I. und III. Section, werden den IV. Band nicht minder werthvoll machen, als es mit den bisherigen Publicationen der Fall war.

Professor Ritter v. Zeisberg referirte über die Statuten eines in Lemberg bestehenden archäologischen Vereines und erklärte den eventuellen Beitritt des Conservators Mieczyslaw v. Potocki zu diesem Vereine als wünschenswerth, welche Auffassung die Verammlung unterstützte.

Anlaßlich einer der Central-Commission vorgelegten Subscriptions-Einladung auf das in der Vorbereitung zur Herausgabe befindliche Werk: „Geschlechter-Buch der Wiener Erbbürger etc.“ von Dr. Ernst Edlen v. Hartmann-Franzenshuld, befehloß die Central-Commission die Subscription eines Exemplars.

Das vom Gymnasial-Director Th. Bilous in Bochnia überreichte F.xemplar seines in rutherischer Sprache verfaßten Werkes „archaeologischer Leitfaden“ wurde mit Dank für die Bibliothek der Central-Commission übernommen.

Betreffend den seit dem Bestehen der Central-Commission eingeleiteten Schriftenaustausch mit ähnlichen Staats- und Privat-Instituten, nahm im Jahre 1877 der selbe bedeutendere Dimensionen an, so daß die Central-Commission bereits über eine namhafte Fachbibliothek verfügt, in der sich so manches kostbare Buch befindet. Auch die Nachfrage um die älteren Publicationen der

¹ S. H. Bericht. Mitth. III. N. F. S. V.

Commission erhält sich auf ziemlich lebhaftem Stand, in Folge dessen der Vorrath einzelner Jahrgänge der Mittheilungen und Jahrbücher nahezu erschöpft ist.

Anßich der Einleitung eines literarischen Tauchverkehrs mit dem Club der österreichischen Eisenbahnbeamten wurde beschloffen, denselben eine Anzahl von Exemplaren der Druckschrift: „Die Bedeutung der Eisenbahnbauten für historische und archäologische Zwecke“ zur Verfügung zu stellen und ihn zu erfuchen, diesen Gegenstand in der Clubzeitung zu besprechen.

Ueber Bericht des k. k. Ministerial-Secretärs und Redacteurs der Mittheilungen Dr. Lind beschlofs die Central-Commission, sich an der Pariser Weltausstellung im Jahre 1878 zu betheiligen. Zur Ausarbeitung eines Programmes wurde ein eigenes Comité, bestehend aus dem Berichterstatter und je einem Mitgliede jeder Section bestellt. Diefes Comité einigte sich dahin, sämtliche seit der Pariser Weltausstellung (1867) erfolgte Publicationen der Central-Commission, ferner eine Auswahl der neuesten auf Kosten der Central-Commission ausgeführten Aufnahmen, darunter auch jene von Spalato, Runkelstein und Meran, zur Ausstellung zu bringen. In diesem Sinne wurde die Anmeldung beim Central-Comité für die Pariser Ausstellung gemacht und ein entsprechendes Flächenmaß für Tisch und Wand verlangt. Nachdem von Seite des Central-Comités die Mittheilung erfolgte, daß das gewünschte Raummaß nicht gewährt werden könne, wurde eine Verminderung der zur Ausstellung bestimmten Gegenstände vereinbart und erklärte sich die Central-Commission mit dem zuerkannten Ausstellungsmaße von 2 Meter Länge und 0.75 Tiefe Tisch- und 3 Meter Höhe und Breite Wandfläche zufrieden, demnach die Betheiligte an der Ausstellung keine Änderung erlangen dürfte.

Auch beschlofs die Central-Commission sich an der Ausstellung des historischen Vereines Adler im Jahre 1878 mittelst Ueberlassung entsprechender Aufnahmen aus ihren Portefeuilles zu betheiligen.

Das Special-Comité zur Inventurierung der Kunst und historischen Denkmale trat nur zweimal und zwar gegen Jahreschluss zusammen, da erst zu diesem Zeitpunkt die Wiederbesetzung der bisher in Erledigung gekommenen Stellen erfolgt war.

Das Comité zog bei seinen Berathungen insbesondere in Erwägung, ob es nicht angezeigt wäre, das Inventarirungsgeschäft nach drei Sectionen zu theilen, nachdem die diesfällige Aufgabe der III. Section im Hinblick auf ihre Haupt-Objecte, die Archive, die nicht bloß ihrer Natur nach von jenen der I. und II. Section verschieden sind, sondern auch einen von jenen völlig verschiedenen Kreis von Interessenten haben, eine ganz andere Behandlung verlangt und unzweifelhaft einen bedeutenderen Zeitraum zur Durchführung in Anspruch nehmen wird.

Bezüglich der I. Section mußte in Betracht gezogen werden, daß ein großer Theil der Objecte der classischen Zeit, sowie die unbeweglichen Objecte des frühen Mittelalters, Erdwälle, Tumuli, Avarenhögel u. dgl. einen ganz anderen Inventirungsmodus verlangen als die beweglichen Gegenstände der sogenannten prähistorischen Zeit und Antike, welche meist in Sammlungen aufbewahrt werden, deren Bestand nur

zu häufig an die Persönlichkeit des betreffenden Befiziters gebunden ist.

Das Comité beschlofs daher von diesen Gesichtspunkten ausgehend:

1. Daß das bestehende Inventarirungscomité fortzuhalten und zwar als das dirigirende bestehe, um sowohl die Ueberficht über das gesammte Inventarirungsgeschäft zu erhalten und die Administration zu beforgen, als auch Fragen in Erörterung und zur Beantwortung zu bringen, welche entweder das ganze Inventarirungsgeschäft oder die Beziehungen der einzelnen Partien desselben zu einander oder die Publication der Inventare betreffen;

2. daß das eigentliche Inventarirungsgeschäft selbst sich nach den in den ministeriell genehmigten Ausführungs-Bestimmungen vorgezeichneten Grundfätzen auf die Objecte der II. Section, dann auf jene der I. Section, insofern dieselben unbeweglich sind, inbegriffen die Fundstellen prähistorischer und classischer Objecte, beziehe; hinsichtlich der Sammlungen genüge deren kurze Bezeichnung unter dem betreffenden Ortsnamen;

3. daß das Archivwesen in der Inventarirung eine besondere Stelle erhalte und hiefür die III. Section selbst, wie bisher, für sich allein arbeite; doch seien deren Resultate entsprechend und conform mit den übrigen Publicationen zu veröffentlichen. In das allgemeine Inventar haben nur die nicht in Privathänden befindlichen ständigen Archive unter dem betreffenden Ortsnamen zu erscheinen.

Nachdem von Seite der Plenar-Verammlung diese Anträge genehmigt worden waren, beschlofs das dirigirende Comité bezüglich des Umfangs und der Zeitgrenze der zu inventarirenden Objecte der II. Section im Sinne des §. 3 des Statuts der Central-Commission vorzugehen, d. h. die Inventarirungsgegenstände nach ihrer Entstehung mit dem Schlusse des 18. Jahrhunderts abzuschließen und die eigentlichen Arbeiten durch Special-Comités, die von den beiden Sectionen zu wählen feil werden, ausführen zu lassen. Zur Befreiung der Kosten wurde vorgeschlagen, im Jahre 1878 von größeren Publicationen abzusehen und die hiefür bestimmten Summen dem Inventarirungsgeschäfte zuzuwenden.

VERHANDLUNGEN DER I. SECTION.

Die erste Section sah sich veranlaßt in sechs Sitzungen zusammenzutreten, um Fragen der Erforschung und Einflußnahme auf die Erhaltung der römischen und prähistorischen Denkmale zu berathen.

Das Unterrichts-Ministerium hatte unterm 21. September zum Zwecke der Vornahme systematischer Ausgrabungen in Deutsch-Altenburg und Petronell den Betrag von 1500 fl. für das laufende Jahr gewidmet und die Central-Commission mit der Oberleitung der Grabungen betraut, welche die ehrende Aufgabe ihrem Mitgliede Professor Hauser übertrug. Die Grabungen wurden sofort in Angriff genommen und bis zur Erforschung der Datation im November 1877 geführt. Die Ergebnisse waren in der Hauptfache Bloßlegungen von Mauerzügen, während die Funde an Inschriftsteinen, Sculpturen u. f. w. nicht belangreich erschienen.

Ueber die im Wege des Unterrichts-Ministeriums herabgekommene Aeufserung der Directoren des archaologisch-epigraphischen Seminars an der Wiener Hochschule in Betreff der Verwerthung der Ergebnisse dieser Funde beschlofs die Central-Commission auf Antrag des Professor Hauser dem Unterrichts-Ministerium zu berichten, dafs sich die Central-Commission vorbehalte, über die Resultate dieser unter ihrer Leitung stehenden Ausgrabungen während des ersten Jahres eine die Baualanage, die architektonischen Formen der Funde in Detail behandelnde, aber auch das ganze Fundergebnifs erörternde Abhandlung zu publiciren, dafs sie jedoch keinerlei Einwendung mache, wenn die archaologisch-epigraphischen Mittheilungen eingehendere Befprechungen einzeln in ihren Rahmen passender epigraphischer Objecte bringen, was ja überhaupt nur erwünscht erscheinen könne. Ebenso wenig habe die Central-Commission etwas gegen die Entsendung von Stipendiaten dieses Seminars auf den Fundort zu erinnern, vorausgesetzt, dafs dadurch die Leitung der Grabungen nicht beirrt und von jenen darauf überhaupt kein anderer als ein speciell von der Leitung gestatteter Einflufs genommen werde.

Nachdem laut Anzeige des k. k. Conservators Pezolt die Ausgrabungen auf dem Glaserfelde wegen Schwierigkeiten von Seite der Grundbesitzer im Jahre 1877 nicht wieder aufgenommen wurden, zog die Central-Commission die für dieses Unternehmen in der Sitzung vom 19. Jänner 1877 bestimmte Subvention zurück, welche die Bestimmung hatte, dafs davon die Entschädigung an die Eigentümer des zu durchforschenden Grundstücks zu leisten sei.

Auch beschlofs die Section über Antrag des Referenten Dr. Kenner aus Anlafs eines Artikels in der „Salzburger Zeitung“ Nr. 36 (1877) „über Verfehlung von Anticaglien“ den Conservator Pezolt behufs weiterer Verlautbarung aufmerksam zu machen, dafs Fundobjecte, welche von dem Salzburger Museum nicht erworben werden könnten, geeignetenfalls von k. k. Münz- und Antiken-Cabinete gekauft werden, wenn die Finder sich zu deren Einfindung bestimmen liefsen.

Conservator Pezolt hatte über den Fund eines mosaicirten Fußbodenrestes mit Hypocaustum dar unter, am Wagplatze in Salzburg berichtet. Die Central-Commission beschlofs über Antrag Dr. Kenner's den bei Blosslegung des Mosaiks beschaffigten Arbeitern eine kleine Remuneration zukommen zu lassen.

Regierungsrath Freiherr von Sacken berichtete über die durch den Correspondenten Bergrath Stapf durchgeführten Forschungen nach Pfahlbauten im Hallstätter-See, worüber die Section im Hinblick auf die bisherigen zweifelhaften Funde beschlofs, den Correspondenten zu erfuchen, die Forschungen bei günstigen Gelegenheiten fortzusetzen, um mit Sicherheit constatiren zu können, ob man es mit einem prahistorischen Pfahlbaue zu thun habe oder nicht.

Dr. Much referirte über seine in den Ferien-Monaten vorgenommene Untersuchung des Kupferbergwerkes Mitterberg bei Bischofshofen, woselbst nach dem Berichte des Conservators Pezolt archaologische Funde der Stein-, Bronze- und Eisenzeit gemacht wurden. Der Bericht wurde für die Mittheilungen bestimmt und dem Bergverwalter Joh. Pichl in Mühl-

bach, welcher den Referenten bei seinen archaologischen Untersuchungen zu Mitterberg beifens unterstützt hatte, gedankt.

Conservator Ritter von Gallenstein theilte in dankenswerther Befehlenuigung die Inschriften dreier Römersteine mit, die im laufenden Jahre am Heleneberge gefunden, und vom kärntnerischen Gefchiehts-Vereine angekauft wurden. Dieselben wurden zur Publicirung durch die Mittheilungen bestimmt.¹

Ein weiterer Bericht deselben Conservators über neue Erwerbungen des kärntnerischen Gefchiehts-Vereins, namentlich zweier römischer Inschriftsteine vom Helene-Berge und eines aus dem Zollfelde, endlich eines Bronze-Thurhloches sammt dazu gehörigen Bestantheilen wurde mit Intereffe zur Kenntnifs genommen.

Dr. Keimer referirte über das Programm des Conservators Dr. Pichler in Betreff der Grabungen auf dem Terrain der einmalmigen Römerstadt Teurnia. Die Section beschlofs, dieses Unternehmen durch Verwendung beim Fürsten Porcia, als dem am meisten beteiligten Grundbesitzer, wie auch durch Geldbeiträge zu fördern. In Betreff der Entschädigung der Grundeigentümer sprach sich die Section für die Bestellung einer Commission und für eine Maximal-Entschädigungssumme von 50 fl. für je 190 Quadratmeter aus. Die Grabungen wurden durchgeführt, doch fehlen der Central-Commission noch die ausführlichen Berichte.

Behufs der Erneuerung der Grabungen am Zollfelde unter Leitung Dr. Pichler's beschlofs die Section einen Geldbeitrag zu widmen und sich wegen Beteiligungen an diesem Unternehmen an den historischen Verein für Kärnten zu wenden.

Laut Anzeige des k. k. Conservators Dr. Pichler hat Se. Majestät zur Hebung des Wanga'er Mosaikbodens einen namhaften Geldbetrag gespendet.

Ein Bericht des Conservators Müller über dessen archaologische Excursie durch Unter-Steiermark und Krain im Jahre 1876 wurde zur Veröffentlichung durch die Mittheilungen bestimmt. Auch wurde über Antrag des Referenten Freiherrn von Sacken beschlofsen, diesen Conservator zu erfuchen, über die projectirte Unterfuchung der Cillier Badeanlagen und über die Romeranfehlung Wifel vorerst ein Programm und einen Kostenüberschlag vorzulegen.

Ferner beschlofs die Section über Antrag des Referenten Dr. Kenner, dem eben genannten Conservator zur Aufnahme und Durchforschung von Derново und Umgebung eine entsprechende Subvention zu bewilligen, wobei der Wunsch ausgesprochen wurde, diese Forschungen vorläufig auf Pfishora, Kerfchbach, und die Umgebung von Adelsberg zu beschränken.

Die vom Ministerium für Cultus und Unterricht zur Aeufserung herabgelangte Eingabe des Custos Desehmann zur Gewahrung einer neuerlichen Subvention behufs der Weiterführung der Forschungen nach Pfahlbauten im Laibacher Moore wurde dem Ministerium zur besonderen Würdigung empfohlen.

In Betreff eines vom Conservator Jenny angezeigten Gemmenfundes (gefunden bei Anlegung der Strafsen bei Rankweil gegen Sattains) erklärte die Section, dafs diese Gemme mit einer Darstellung des Mars der späteren Kaiserzeit angehören dürfte.

¹ S. Mitth. III. S. 7. c. cv.

Conservator Dr. Jenny überfandte ferner der Central-Comission Abdrücke von aufgefundenen Ziegelsteinen mit Abdrücken thierlicher Fußstapfen, welche von Hunden herrühren, aber für die Bestimmung der Thierpecies ungenügend erkannt wurden.

Obwohl im laufenden Jahre neuerliche und eingehende Grabungen bei Stadhof gemacht wurden, wofelbst man im Jahre 1868 jenen herrlichen Fund machte, der in den Mittheilungen von 1869 besprochen ist, konnte man bis jetzt keinerlei weitere Funde verzeichnen.

Da bei Lucenico nächst Görz ein Theil eines größeren Mosaikfußbodens, geziert mit geometrischen Ornamenten, bloßgelegt wurde, richtete die Central-Comission über Antrag Dr. Kenner's an den Conservator Dr. Bizzaro das Ersuchen, genaue Aufnahmen durch einen Ingenieur zu veranlassen, ein Verzeichniß der Fund-Objecte zusammenzustellen und die Fortführung der Grabungen anzutreiben wie auch Thunlichst zu fördern, welchem Wunsche Conservator Bizzaro baldigst entsprach und einen genügend ausführlichen Bericht über diesen Mosaikboden vorlegte. Hierüber sprach sich Referent Dr. Kenner dahin aus, daß es möglich sei, daß dieses Mosaikwerk römischen Ursprungs sei, doch bleibe dessen Ursprung im Mittelalter nicht ausgeschlossen. Da das in Rede stehende Werk das erste ist, welches römischer Zeit oder dem frühen Mittelalter angehört, in der Umgebung von Görz zu Tage kam, wurde ein Auszug zur Veröffentlichung durch die Mittheilungen bestimmt.¹ Von einer Fortsetzung der Grabungen mußte vorläufig wegen Mangels der hiefür erforderlichen Geldmittel abgesehen werden.

Auf der kleinen Halbinsel Punta di Salvo in Istrien wurden bauliche Reste einer größeren spät-römischen Anlage aufgedeckt. Nach Einsicht der vorgelegten, darauf bezüglichen Plankizze, wie auch einer Auswahl dort vorgefundener Münzen beschloß über Antrag Professor's Haufer die Section diese Fundstelle einer eingehenden Untersuchung unterziehen zu lassen, welchem Wunsche Conservator Dr. Righetti in Triest durch Erstattung eines vorläufigen Berichtes baldigst entsprach.² Auch vom Conservator Klodić wurde ein diesbezüglicher weiterer und ausführlicher Fundbericht vorgelegt, der durch die Mittheilungen veröffentlicht wurde.

Aus Anlaß eines Berichtes des Conservators Klodić in Triest beschloß die Section, sich an das k. k. Unterrichts-Ministerium zu wenden, um für die systematische Durchführung der Grabungen zur Bloßlegung der Umfassungsmauern der Römertadt Auxerum in Osicero auf der Insel Cerigo eine ausgiebige Subvention zu erlangen, da die bisherigen Fundgegenstände unlegbar darin eine hohle Wichtigkeit haben, daß sie in ihrem Alter ungewöhnlich weit zurückreichen. Nachdem von Seite des k. k. Unterrichts-Ministeriums diesem Antrage willfahrt worden, wurde der betreffende Betrag im Wege des Conservators an den Domherrn und Pfarrer zu Osicero Quirin Bolmarčić gefendet und demselben, der schon früher die Nachgrabungen auf seine Kosten führte, die Leitung der Forschungen im Einvernehmen mit jenem Conservator gegen Bericht-erstattung übertragen.

¹ S. Mith. III. N. F. S. CCI

² S. Mith. III. N. F. S. CV.

Auch in diesem Jahre wendete die Central-Comission ihre volle Aufmerksamkeit den Grabungen in Aquileja und der Conservierung der dabei erzielten Funde zu.

Da die in Aquileja durchgeführten Ausgrabungen ein überraschendes reiches Ergebniß lieferten, zeigte sich in neuerer Zeit, daßs der im Gemeindehaufe zu Aquileja verfügbare Raum, welcher von der Gemeinde zur Unterbringung der Fundgegenstände und zur Herstellung eines Museums gewidmet wurde, weitaus zu klein ist. Die Gemeinde konnte demnach seither die Grabungen und das Einräumeln nicht weiter fortsetzen, da es an Raum zur Aufbewahrung fehlte. Nicht nur der Zweck, der die Gemeinde bei Errichtung des Museums hauptsächlich leitete: durch dasselbe einen Anziehungspunkt für Fremde zu schaffen, und der Stadt deren Besuch zuzuwenden, erscheint dadurch vereitelt, sondern als viel schlimmere Consequenz ergab sich der Raubbau und der eigenmächtige Handel mit Antiquitäten, welcher Unfug seit der Creirung des Museums, d. i. seit die Gemeinde selbst im Interesse der Gemeinde Ausgrabungen machte, fast ganz erloschen war. Hand in Hand mit dem Raubbau geht die Zerstörung des dabei gefundenen Maurerwerks, ohne daßs für die wissenschaftliche Forschung daraus Nutzen gezogen werden konnte. Nicht bloß daßs dadurch möglicherweise sehr wichtige, ihrer Art nach vielleicht einzige Fund-Objecte inländischen Museen und dem Unterrichte inländischer Jugend entzogen werden, wird dadurch das Unternehmen des Staates, die seit einigen Jahren geführte und vorzüglich geleitete systematische Durchführung der Grabungen illusorisch und der Zusammenhang der Ergebnisse fraglich. Die I. Section erkannte daher über das Referat des k. k. Cufos Dr. Kenner — auf Grund ihrer in den letzten Jahren gemachten Erfahrungen — als wesentlichste Bedingung für jede weitere Unternehmung, die im archäologischen Interesse in Aquileja durchgeführt werden soll, daßs ein räumlich ausreichendes Gebäude als Museum geschaffen werde, ferner daßs im Orte selbst eine archäologisch gebildete Persönlichkeit lebe, welche mit dem Dialecte jener Gegend vertraut und der Bevölkerung vermöge der Nationalität nahestehend, eine öffentliche Stellung am Museum bekleide, alles gehörig überwache, kleine Funde sogleich aufzeichne, und den Raubbau und unbefugten Antikenhandel hindere.

Die Section beschloß ferner, in Betreff des vorerwähnten Museums eine Eingabe an das k. k. Unterrichts-Ministerium zu richten, worin betont wird, daßs der weitgehenden Bedeutung dieser Angelegenheit nur dadurch entsprochen werden könnte, wenn durch dießs und das Ministerium des Innern, respective die Statthalterer in Triest ein Comité berufen würde, in welchem die Regierung, Landes- und Gemeinde-Repräsentanz gleichmäßig vertreten wären. Dieses Comité hatte die Frage zu prüfen, ob sich ein schon bestehendes Gebäude für ein Museum eigne oder ob für diesen Zweck dort ein Neubau aufzuführen sei, welcher Kosten-voranschlag sich hiefür ergebe, und wie viel hievon Reich, Land und Stadt zu tragen hätten, endlich auf welche Weise die jährliche Dotation des Museums und der Gehalt des Cufos aufgebracht werden könnte.

Anlaßlich eines Berichtes des k. k. Conservators Bizzarro, laut dessen die reiche Antiquitäten-Samm-

lung des Grafen Caffis in Aquileja zum Verkaufe bestimmt ist, befehloß die Section über Bericht-erstattung des Dr. Kenner das Ansehen der Central-Commission wegen Errichtung und Organisation eines Museums in Aquileja beim Unterrichts-Ministerium zu erneuern und auch auf die Möglichkeit der käuflichen Erwerbung dieser Sammlung zu Gunsten des Museums in Aquileja hinzuweisen.

Eine andere Mafregel zur Sicherung des staatlichen Unternehmens in Aquileja ist die Expropriationsfrage, die im Schoofe der Central-Commission in Berathung gezogen werden wird, jedoch nicht blofs für Aquileja, sondern auch in Berücksichtigung anderer Fundstätten des Reiches.

Die Mittheilung der Statthalterei in Triest, dafs das Gerucht, als wurde in Aquileja auf Kosten einer englischen Fabrik nach Knochen zur Spodümerzeugung gegraben, auf Grundlage anticher Untersuchungen unbegründet sei, wurde zur Kenntnifs genommen, dergleichen auch der Entschlufs des Statthalters für das Küstenland, besrebt sein zu wollen, durch persönliche Einwirkung den den Altthümern in Aquileja drohenden Gefahren der Zerörung oder Verschleppung Einhalt zu thun.

Oberbaurath Baubella, welcher bisher mit der Leitung der auf Staatskosten ausgeführten Grabungen in Aquileja betraut war, hat nunmehr einen Bericht über das hochwichtige Ergebnifs der dortigen Grabungen innerhalb der letzten drei Jahre vorgelegt, welcher zur seinerzeitigen Veröffentlichung durch die Central-Commission bestimmt wurde. Leider hatte Oberbaurath Baubella mit der Vorlage des Berichtes auch das Ansehen um Enthebung des ihm übertragenen und von ihm in einer die volle Anerkennung der Central-Commission verdienenden Weise geführten Amtes der Oberleitung verbunden, indem ihm seine heutigen Berufsgeschäfte als bautechnischem Referenten der Landesstelle in Triest ein zeitweiliges langes Verweilen in Aquileja nicht mehr gestatten. Die Section befehloß aus diesem Anlasse, mit einigen geeigneten Persönlichkeiten Verhandlungen wegen Übernahme der Oberleitung der Forschungen im Boden zu Aquileja einzuleiten.

Die vom Conservator Glavinic in Spalato überfendeten 50 Stück Inschriften von Steinen, die das Museum in den Jahren 1875 und 1876 erworben hat, wurden zur parteiweisen Veröffentlichung durch die Mittheilungen bestimmt.¹

Anlässlich einer Eingabe desselben Conservators befehloß die erste Section, dafs die Central-Commission sich an Se. Exc. den Herrn Handelsminister in nachstehender Angelegenheit wende. Es verlautete nämlich, dafs die Eisenbahnstation in Spalato mit einer neu anzulegenden Wasserleitung aus Salona versehen werde. Da von derselben ausgiebige Quelle, welche diese Leitung zu speisen hätte, beginnend, noch ein ziemlich gut erhaltener Wasserleitungsbau römischer Anlage bis Spalato existirt, der mit wenigen Kosten ganz praktikabel hergestellt werden und nebst dem Bahnhofe auch die Stadt mit Wasser versehen könnte, bezweckte die Central-Commission mit dem

erwähnten Einschreiten blofs die Aufmerksamkeit des k. k. Handels-Ministeriums auf diesen Umstand zu lenken, indem durch die Wiederbenützung dieser römischen Wasserleitung auch den Interessen der Central-Commission wesentlich entprochen würde und der Fortbestand dieses wichtigen und interessanten Bauendkmals für fernere Zeit gesichert wäre. Mit grosser Befriedigung wurde die in der Folge der Central-Commission zugewommene Mittheilung des Handels-Ministeriums zur Kenntnifs genommen, laut welcher auf Grund der erwähnten Anregung von denselben mit der Stadtvertretung zu Spalato die entsprechenden Vereinbarungen getroffen wurden, welche einer anderweitigen Mittheilung zufolge zuverlässig zum erwünschten Ziele führen werden. Die Section befehloß über Antrag des Professors Hauser bei diesem Anlasse die Stadtvertretung zu erfuchen, die Aufnahmen dieses hochst interessanten römischen Bauwerkes, des einzigen derart erhaltenen der Monarchie, auch der Central-Commission zur Benützung für ihre Zwecke zugänglich zu machen.

Aus Anlafs eines weiteren Berichtes des Conservators Glavinic, womit das Project und der Kostenübersehlag des Ingenieurs Inchioltri, betreffend die notwendigen Arbeiten zur Erhaltung der vor dem Dome zu Spalato befindlichen römischen Säulenstellungen vorgelegt wurde, befehloß die Section, sich an das k. k. Unterrichts-Ministerium zu wenden. Es wurden nämlich mehrere an den Dom angebaute Häuser abgebrochen, wodurch dessen Außenseite dringend einer Restauration bedürftig erscheint. Nach eingeholtem Gutachten des in dieser Angelegenheit vollkommen kompetenten Professors Hauser als Referenten konnte die Central-Commission dem k. k. Unterrichts-Ministerium unter gleichzeitiger Hervorhebung der besonderen Dringlichkeit der Sache dieses Restaurations-Project auf das warmste empfehlen. Es wurde dabei nicht übersehen, dafs es im Interesse dieses hochwichtigen und bedeutsamen Monumentes gelegen sei, wenn der Restauration dieses antiken Bauwerkes nunmehr eine dauernde aber auch sofortige und nach einem bestimmten Programm angelegte Fürsorge zugewendet würde, um nach der endlich gegebenen Hofnung des Domes auf der Süd- und Westseite auch die weitere Freistellung durchzuführen und die dabei zu Tage tretenden Gebrechen einer unvermeidlichen Restauration zu unterziehen und ungestört fortzuführen. Ferner hob die Central-Commission hervor, dafs es geboten erscheine, die Restauration in die Hände eines tüchtigen Bauleiters zu legen und ausserdem die Oberleitung einem mit der antiken Baukunst völlig vertrauten Architekten zu übertragen, wobei auch dem Conservator der gebührende Einfluss gewahrt zu bleiben hatte.

Ferner hielt es die Central-Commission im Interesse der Schonung der römischen Denkmale in Spalato von Wichtigkeit das k. k. Unterrichts-Ministerium zu erfuchen entweder unmittelbar oder im Wege des k. k. Ministeriums des Innern die Stadt-Representanz von Spalato zur Abfassung und Vorlage eines Stadtregulierungsplanes unter möglicher Schonung der noch bestehenden römischen Bauwerke und unter Ermöglichung ihrer stylgemäfsen Restauration veranlassen zu wollen, über welches Elaborat sodann mit Zuziehung

¹ S. Mitth. III. N. F. S. CXXX.

der Central-Commission die weiteren Verhandlungen zu führen wären.¹

Derselbe Conservator legte ferner den Vorschlag über den Wiederaufbau der weltlichen Loggia an der Stadtmauer vor, welcher im Gutachten der Section befürwortet dem Unterrichts-Ministerium unterbreitet wurde.

Einer Bekanntgabe des Unterrichts-Ministeriums zufolge wurde von diesem das nachgelassene Werk des Cavaliere Vinc. Andrich: „Dimostrazione del Palazzo di Diocletiano“ angekauft und der Central-Commission zur Benützung überlassen. Die Central-Commission beschloß, von diesem wichtigen Manuscripte erst dann Gebrauch zu machen, bis über die Restauration des Diocletianischen Palastes als vollendete Thatfache berichtet werden kann.

Anlässlich eines Berichtes des Conservators Krafe beschloß die Central-Commission über Antrag des Referenten Dr. Much an den Grundbesitzer Edlen von Sehroll in Levin (Bohmen) das Erlernen zu richten, die Aufdeckung der alten Mauerreste auf seinem Grundstücke fortzusetzen und die Besitzer jener Gründe bei Leimeritz, woselbst heidnische Gräber aufgedeckt wurden, zu eruchen, das je jedesmal, so bald ein solches Grab durch den Fortschritt der Abraumung angegangen wird, jede weitere Arbeit einstellen und sofort den Conservator benachrichtigen, damit unter dessen Intervention die weitere Grab-Aufdeckung systematisch durchgeführt werden kann.

Die von Conservator Hraße überfendete Beschreibung der verschlackten Erdwälle bei Hradstie wurde zur Veröffentlichung durch die Mittheilungen bestimmt.

Die gleiche Bestimmung erhielt ein Bericht desselben Conservators über zwei neugefundene heidnische Grabhügelstellen bei Nahofan und Bestvin, im nordöstlichen Böhmen, die ersten in dieser Gegend diesseits der Gränze.

Die vom Conservator Trapp vorgelegten Auffätze über einen Fund von Thongefäßen bei Loßnitz, eine heidnische Grabstätte in Brunn, die Urnengraberstelle in Tršie und den verfallenen Steinwall am Burgberge bei Jagerndorf wurden zur Publication in den Mittheilungen bestimmt, dem Conservator wurde der Dank ausgesprochen.

Die von den Conservatoren Dungal, Müller, Orgler² vorgelegten Thätigkeits- und Finde Berichte wurden zur Veröffentlichung durch die Mittheilungen bestimmt, desgleichen der Bericht des Conservators Jenny³ über die fortgesetzte Aufdeckung eines weitläufigen römischen Baues in Bregenz, endlich eine umfangreiche Abhandlung des Conservators Pichler über Teurnia.⁴

VERHANDLUNGEN DER II. SECTION.

Die zweite Section trat im Laufe des Jahres 1877 zu acht Beratungen zusammen. Die wichtigsten Verhandlungsgegenstände waren:

¹ Bei der Wichtigkeit dieses Beschlusses hielt es der Präsident für angemessen, davon die Plenarversammlung in Kenntnis zu setzen, damit diese durch das Gewicht ihres Votums jenen Beschlufs kräftige und unterstützende Nachbarn Professor Hauser als Berichterstatter diese Angelegenheit in ihrem vollen Umfange besprochen und den Sectionsbeschlufs begründet hatte, trat die Plenarversammlung dem erwähnten Sectionsbeschlusse einhellig bei.

² S. Mith. III. N. F. S. LII.

³ S. Mith. III. N. F. S. CXLII.

⁴ S. Mith. III. N. F. S. CXXXII.

⁵ S. Mith. III. N. F. S. CXXV.

Auf eine Anfrage des Präsidenten in Betreff des Gerüchtes, daß die beiden Brunnen am Graben entfernt werden sollen, berichtete Regierungsrath Ritter v. Camefina, daß er von einem solchen Projecte wohl auf außeramtlichem Wege Kenntniß erhalten habe, was ihn bewegte, an die Commune Wien das Ansuchen zu richten, im Falle über diefen Gegenstand Beratungen gepflogen würden, zu denselben berufen zu werden, um seine Meinung abgeben zu können, ein Vorgang, welcher anlässlich der Abtragung der Brunnen am Hof sehr wünschenswerth gewesen sein würde, aber nicht eingehalten worden war. (Auch in der Plenar-Versammlung verhandelt.)

Mit großem Interesse wurde von der Section der Bericht des Oberbaurathes Schmidt über den Fortgang der Restauration an der St. Stephanskirche, respektive des nördlichen Thurmes und des gothischen Kreuzganges in Klosterneuburg zur Kenntniß genommen, wornach die Wiederherstellungs-Arbeiten an drei Flügeln des Vierecks und in der Agnes-Capelle in Klosterneuburg inclusive der Pflasterung, Aufstellung der Grabdenkmale und Einfügung bunter Fenster als mit Ende dieses Jahres nahezu abgeschlossen betrachtet werden können. Auch sprach derselbe die Hoffnung aus, daß die Arbeiten im vierten Flügel, die überhaupt etwas schwieriger und ausgedehnter sind, übrigens auch noch in diesem Jahre zu Ende geführt werden dürften. Weit mehr Zeit und Mühe dürfte die Restauration der prachtvollen Wehinger-Capelle verlangen, da dieselbe viel mehr schadhast ist und die Säuberung und Ergänzung der vielen Details wie auch die Erneuerung der Fenster-Verglasung eine eingehende Restaurations-Arbeit notwendig macht. Besonders wichtig war die Mittheilung des Referenten, daß man im Kreuzgange ein bisher durch Mauerwerk verdecktes romantisches aus demselben in die Kirche führendes Portal fand, wie auch, daß der Eingang aus dem Kreuzgange in die Leopold-Capelle (ehemals Capitellhaus) unter der heutigen Gestalt noch seine romanische Anlage und reichere Ausstattung behalten hat, endlich daß dieses ursprüngliche Portal in allen seinen Theilen nach dem erhaltenen Vorbilde wieder hergestellt werden wird. Diese Arbeiten führten zur Auffindung eines anstehenden, aber längst vermauerteten romanischen Kuppeldeckens mit Originalbemalung am Bogen und Mittelfaulen. Da es nicht möglich war, dieses Fenster in die Restauration aufzunehmen und dessen Weiterbestand zu erhalten, hatte Oberbaurath Schmidt davon genaue Aufnahmen und Copien der Malereien anfertigen lassen. In einem weiteren Berichte theilte Oberbaurath Schmidt mit, daß den neuesten Untersuchungen an der Stiftskirche zufolge nunmehr die Darstellung der ursprünglichen Kirche mit Querchiff und halbrunder Apfiss, ferner⁵ mit einer über beide Seitenchiffe sich bis zum Querlaufe ziehenden Empore möglich werde. Es ist dies der einzige Fall, daß sich diese eigenartige Bau-Anlage an einer Kirche Oesterreichs constatiren läßt. Bei diesen Untersuchungen wurde constatirt, daß das alte Kirchengebäude sammt Gewölbe im Querchiffe, ferner die Kuppelthür-Anlage ober der Vierung und die Seitenchiffpfeiler in der gegenwärtigen Ummauerung noch fast vollkommen erhalten sind. Als besonders wichtig und interessant bezeichnete der Be-

⁵ S. Mith. III. N. F. Thätigkeits-Bericht 1876, pag. IX.

richterfalter die Auffindung und Bloßlegung alter Säulen in der rechten Thurmhalle der Kirche, die noch mit Capitalen und mit ihrer ursprünglichen Bemalung aus dem 12. Jahrhunderte versehen sind. Alle bisherigen Fundergebnisse an dem Kirchen- und Kreuzgang-Gebäude wurden durch die Bauleitung eingehend notirt, aufgenommen, auch wurden von den Malereien genaue Copien angefertigt.

Die Restaurirungs-Bauten in Heiligenkreuz machten im Laufe des Jahres 1877 nur wenig Fortschritte. Das Presbyterium erscheint gegenwärtig bereits mit fast allen seinen spitzbogigen Fenstern sammt dem Hauptfenster in dem Schmucke bunter, mit Malereien gezierten Verglafungen. Auch ist der Aufbau der Seiten-Empore im Querhaufe gleich wie die Planung des Fußbodens im Presbyterium beendet. In Lilienfeld wurde die Restaurirung des Capitel-Hauses und des Kreuzganges vorläufig abgeschlossen.

Die Mittheilung der n. österr. Statthaltereı, dafs von derselben die Genehmigung zur Abtragung des Schiffthores in Kornburgungachtet des wiederholten und gewifs wohl begründeten Erschreitens der Central-Commission erteilt wurde, wurde zur Kenntnifs genommen. Die Central-Commission mufs sich begnügen, die durch keinerlei Umstände begründete und zu rechtfertigende Abtragung dieses Denkmals, soweit es in ihren Kräften stand, zu verhindern versucht zu haben.

Durch ein Privat Schreiben aufmerksam gemacht, dafs die gothische Denkfaule bei Wiener-Neustadt, „Spinnerin am Kreuz“ genannt, gegenwärtig sehr beschädigt und verwahrloßt sei, beschlofs die zweite Section, vorläufig den betreffenden Conservator aufzufordern, über den dormaligen Zustand dieser im Jahre 1858 auf Kosten der Neustädter Stadtgemeinde restaurirten Denkfaule zu berichten.

In Entprechung eines über Antrag des Freiherrn v. Sacken in einer Sitzung des Jahres 1876 gefaßten Beschlusses wurden die messingenen Sargfchriftplatten aus der ehemaligen Zelking'schen Familiengruft in Zelking (Nieder-Oesterreich) zur Vorlage gebracht. Es sind dies viereckige Platten, theils mit eingravirten Waffen, theils mit symbolischen Darstellungen und Inchriften. Besonders ist jene Platte interessant, die sich auf dem Sarge des letzten Zelkingers befand. Das Bild zeigt das Erlöchen des Hauses — dargestellt durch den Zusammenbruch eines Ruhmestempels und durch den Tod des letzten Sproßes, dem ein Gerippe den todlichen Pfeil ins Herz stofst. Die Fahne mit dem Familienwappen sinkt zu Boden, das Wappenchild bricht entzwei. Die Section beschlofs, einen kurzen Aufsatz unter Beigabe etlicher Illustrationen in die Mittheilungen aufzunehmen. Auch wurden von den Platten selbst Abdrucke gemacht und dieselben an Mitglieder der Commission, an einzelne Bibliotheken und Vereine vertheilt.

Da der zweiten Section zur Kenntnifs kam, dafs die gothische Pfarrkirche zu Haag in Nieder-Oesterreich restaurirt werden soll, sprach dieselbe den Wunsch aus, dafs diese Restaurirung mit möglicher Pietät und insbesondere mit thunlichster Schonung der noch ziemlich originalen charakteristischen Außenseite geschehe, und wurde in diesem Sinne dem betreffenden Conservator die geeignete Weisung erteilt.

Auch erneuerte sie den Wunsch nach Information über den weiteren Verlauf der Restaurirung der gothischen Kirche zu St. Valentin.

Der Präsident legte vor das von dem Conservator Rosner der Central-Commission gewidmete Exemplar seines nur in einer Auflage von 30 Exemplaren gedruckten Pracht Werkes: „Die Ornamentik des Kreuzganges der Cistercienser-Abtei Zwettl“. Die Section nahm mit großem Interesse von dieser prachtvollen Publication Einsicht, welche eben sowohl durch den hohen Werth des gewählten Gegenstandes als durch die liebevolle und umfichtige Art der Ausführung die volle Beachtung von Kunstfreunden und Fachmännern in Anspruch zu nehmen geeignet ist und alle Anerkennung verdient. Der Präsident wurde erucht, denselben für diese werthvolle Spende warmens zu danken. Auch wurde dem Wunsche des Autors entsprechend, ein Exemplar dieses Werkes im Wege des Oberkämmerer-Amtes Sr. Majestät überreicht.

Derselbe Conservator legte vor, den über Verlangen der Central-Commission verfaßten Bericht über ein Grabdenkmal des David Ungnad in der St. Georgs-Kirche in Horn, der zur Kenntnifs genommen wurde. Anlaßlich einer Eingabe des Bürgermeisters von Kaltenbergdorf in Betreff der nothwendigen Restaurirung der dortigen gothischen Marterfaule wurde Conservator Freiherr v. Sacken erucht, darüber gelegentlich zu berichten.

Den Resten der in niederoesterreichischen Städten erhaltenen mittelalterlichen Befestigungs-Anlagen, welche unzweifelhaft in der nächsten Zeit fast ganz verschwinden dürften, wurde von Seite der Central-Commission wiederholt die Aufmerksamkeit zugewendet und das Resultat der Forschungen in den Mittheilungen publicirt.¹

Ein Aufsatz des Adolf Winkler über Grabmonumente in Ober-Oesterreich, mit Rücksicht auf die an deren figuralen und heraldischen Darstellungen sich allmählig ergebenden Entwicklungen und Umgestaltungen der Wappen und Trachten, wurde zur partieweifen Publication in den Mittheilungen bestimmt.²

Conservator Pezolt berichtete über die Vollendung der Restaurirungsarbeiten am Marien-Monumente vor dem Dome zu Salzburg, wofür die nöthigen Geldmittel im Betrage von 7300 fl. theils im Wege der Sammlung, theils durch Staatsunterstützung aufgebracht wurden. Die kunsttechnische Restaurirung beforderte der von der Central-Commission empfohlene akademische Bildhauer Wilhelm Sturm, die Restaurirung des feineren Aufbaues der Steinmetzmeister Franz Braun. Die Wiederherstellungs-Arbeiten begannen am 7. Juni und schlossen am 29. Juli 1875, jene des Steinbaues endigten mit October. Alle Arbeiten wurden mit der gewissenhaften Pietät und Schonung des Bestehenden und technisch wie künstlerisch vollkommen entsprechend hergestellt.³ Im Laufe des Jahres 1876 wurde das Monument noch mit einem zierlichen Schutzzitter umgeben und damit der Geldvorrath aufgebraucht.

Derselbe Conservator berichtete, dafs die öffentlichen durch ihre zierlichen schmiedeeisernen Gitter

¹ S. Mitth. III N. F. S. LXXII

² S. Mitth. III N. F. S. XLIX.

³ Das Gelingen der ganzen Ausgabe ist einzig und allein der Sorgfalt d. o. Regierungsrathes Adolf von Steinhauser zu danken. Näheres findet sich in den Mitth. III N. F. S. X.

interessanten Brunnen in Salzburg verbleiben und einer entsprechenden Restaurierung unterzogen werden.

Freiherr v. Sacken referirte über einen Bericht des Conservators Pezolt, aus welchem die Section mit besonderer Befriedigung zur Kenntniß nahm, daß jenes Oelgemälde, mit welchem der Hoch Altar des Domes in Salzburg bei seiner Wiedererrichtung nach dem Brande von Jahre 1598 geziert wurde und das über Befehl des Erzbischofs Paris v. Lodron der Monch Arsenius Marcegni (1631) ausgeführt hatte, nunmehr wieder an seine alte Stelle gelangte, von welcher es durch mehrere Jahrzehnte entfernt war, nachdem es früher einer zweckmäßigen pietätvollen Restaurierung unterzogen worden war.

Die Central-Commission, von der k. k. Forst-Domanen-Direction ersucht, über den Restaurierungsplan der nicht unwesentlich schadhafthen gotischen ehemaligen Stiftskirche in Neuberg ihr Gutachten abzugeben, anerkannte über Bericht des Oberbaurathes Schmidt die Zweckmäßigkeit des Restaurations-Programms, wobei sie sich nur in einigen nebenfachlichen Punkten veranlaßt sah, besondere Maßnahmen zu empfehlen. Uebrigens behielt sich die Central-Commission die Inspicirung der Restaurations-Arbeiten vor und gab in Betreff der nöthigen Überwachung die hiefür erforderliche Weisung dem betreffenden Conservator. Anlaßlich der mit Ende dieses Jahres vollendeten und sehr gelungen ausgeführten Restaurationsarbeiten an dieser Kirche, wurde über Antrag des Oberbaurathes Schmidt, der den Restaurationsbau nach dessen Abschluß besichtigte und sich darüber sehr lobend aussprach, an den Baumeister Georg Schlott in Mürzzuschlag ein Anerkennungs schreiben gerichtet.

Vom Vorstände der k. k. Restaurirungsschule am Belvedere langte das gewünschte Gutachten über die Möglichkeit der Hintanhaltung der Schäden durch den Holzwurm an Tafelgemälden ein, was am ehesten durch Wäschungen deren Rückseiten mit in Wasser gelöstem Kupfervitriol erreicht werden kann. Die Section beschloß, lievon die k. k. Salinenverwaltung in Auffese zu verständigen, da diese es war, welche um Bekanntgabe eines solchen Mittels bat, nachdem der werthvolle gotische Holzaltar in der Spitalkirche des Marktes Auffese theilweise vom Holzwurme ergriffen wurde.

Conservator Luchin berichtete über mehrere im Laufe dieses Jahres gemachte Funde im Murrflussette, unter welchen ein Siegelstock eines höheren geistlichen Würdenträgers aus dem 15. oder 16. Jahrhunderte nicht ohne Interesse erscheint.¹

Von Seite des k. k. Conservators Dr. Piehler wurde die zweite Section aufmerksam gemacht, daß in Abficht ist, jene mit einer schonen Steinbalustrade gezierte Bastion zu entfernen, welche das noch in vollkommenem gutem Bestande befindliche Mausoleum in Ehrenhausen — von der letzten Fürstin von Eggenberg als Ruhelstätte ihren Söhnen Wolfgang und Ruprecht erbaut — umgibt. Da das gedachte Mausoleum nicht bloß in landschaftlicher Beziehung eine den Reisenden auf der Südbahn wohlbekannte Zierde jener Gegend bildet, sondern auch durch die Adelsgeschlechter, an deren Namen sie daselbe knüpft, ein für Steiermark ebenso wichtiges wie auch endlich durch die Bauweise interessantes Denkmal ist, beschloß die Section, sich

an die maßgebenden Persönlichkeiten im Interesse der Erhaltung deselben zu wenden.

Ein Aufsatz des Conservators J. Graus über die gotische Pfarr- ehemalige Nonnenkloster-Kirche in Studenitz wurde zur Veröffentlichung in den Mittheilungen bestimmt.

Aus Anlaß einer Anzeige des Correspondenten Prof. Gaupmann in Pettau, daß das große gotische Sacraments-Hauschen in der Kirche zu Polßfrau einer Restaurierung bedürfe, beschloß die Section bei dem Umfande, als derartige kirchliche Einrichtungstücke bereits hochst selten und meistens nicht von untergeordnetem Kunstwerthe sind, sich dieselben an den deutschen Orden, als den Patron der Kirche, zu wenden. Die von Prof. Gaupmann vorgelegte Zeichnung dieses Gegenstandes wurde im Archiv der Central-Commission hinterlegt.

Laut Anzeige des Conservators Dr. Piehler wurden von Seite des Joanneums in Grätz Verhandlungen auf Erwerbung des Holz-Portales und der Plafond-Verkleidung im Amtsaufe der k. k. Bezirks Hauptmannschaft in Weiz für dessen historische Sammlung eingeleitet.

Die wiederholt einlangenden Beschwerden über den Verfall des Kreuzganges in Millstatt veranlaßte die Central-Commission sich beim k. k. Unterrichts-Ministerium für eine bessere Obforge über dieses so wichtige Baudenkmal zu verwenden.

Ein vom Conservator Luchin vorgelegter ausführlicher Bericht über den Gottensteiner Münzfund wurde zur Veröffentlichung durch die Mittheilungen bestimmt.²

Nachdem die Adaptirungs-Bauten in der Kirche della Inviolata in Riva, gegen welche die Central-Commission bei der tyrolischen Statthalterei, da durch dieselbe einige werthvolle Kunstdenkmale in dieser Kirche gefährdet werden sollen, remonfrirt hatte, dennoch vorgenommen wurden beschloß die Section ihr rechtzeitiges Einschreiten durch Aufnahme dieser Notiz in das Protocoll zu constatiren.

Die im Februar und März dieses Jahres im k. k. österreichischen Museum für Kunst und Industrie ausgestellt gewesenen Aufnahmen der Wandmalereien des Schlosses Runkelstein,³ und der Furlenburger Meran nebst den Plänen des Oberbaurathes Friedrich Schmidt zur Wiederherstellung der letzteren waren im Laufe des Monates April durch die Central-Commission im Ferdinandeum zu Innsbruck zur Ausstellung gebracht. Man hatte damit eine den besten Erfolg versprechende Art Wandausstellung begonnen, um diese interessanten Blätter weiteren und außer Wien befindlichen Kreisen zugänglich zu machen. In Innsbruck war, wie aus einem Berichte des Conservators, kais. Rathes Dr. Schonherr, entnommen wurde, der Erfolg überaus günstig; die Ausstellung hatte dort ihren Zweck vollkommen erfüllt, war über Erwartung zahlreich besucht und fand eine sehr günstige Aufnahme und Beurtheilung und damit auch das Bestreben der Central-Commission Anerkennung. Auch der Meraner Fürstentum-Restaurationsfonds fuhr dabei gut, denn von Seite des Landtages wurde ein Beitrag von 1000 fl. votirt,

¹ S. Mnth. II. N. F. S. CXLI.

² Inschriften wurden auf Seiten der Central-Commission angefertigt. (Thatsächlicher Bericht d. J. 1876, Mnth. III. N. F. XIII.)

die Befucher der Ausstellung spendeten für den gleichen Zweck 100 fl. und die Tyroler Glasmalerei Anfall übernahm die stylgerechte Ausführung und Herftellung der beiden Fenster der Burg-Capelle mit Patzenfcheiben, und den Wappen von Tyrol und Oesterreich. Von diesem Erfolge aufgemunter, beschloß die Central-Commission, die Ausstellung dieser Aufnahmen auch an anderen Orten zu veranftalten; zunächst erfolgte dies in Verbindung mit der im August abgehaltenen Gewerbe-Ausstellung in Leitmeritz, wofelbst diese Gemälde großes Interesse erregten.

Von der Mittheilung des k. k. Ministeriums für Cultus und Unterricht, daß der Stadtgemeinde in Hall (Tyrol) zur Restauration ihres als Baudenkmal sehr interessanten Rathhauses über Antrag¹ der Central-Commission der Betrag von 500 fl. gespendet worden, nimmt die Section erfreuliche Kenntniß.

Die Mittheilungen des Conservators Atz in Terlan, daß er demnachst in die Lage kommen werde, die Baudenkmale in Saben und Zenoberg einer eingehenden Untersuchung zu unterziehen, und damit einem wiederholten Wunsche der Central-Commission zu entsprechen, wird mit Befriedigung zur Kenntniß genommen.²

Conservator Jemy in Hard erstattete einen Bericht über seine Thätigkeit. Die darin bekannt gegebene Absicht der Inventarirung der kirchlichen Alterthumsgegenstände seines Bezirkes wird von der Section als sehr zweckmäßig und wünschenswerth, weil den Intentionen der Central-Commission vollkommen entsprechend, bezeichnet.

In Betreff der von demselben gestellten Anfrage über den archaologischen Werth eines in Zeichnung eingefeldeten messingenen Kronleuchters spricht sich die Section dahin aus, daß derselbe, nachdem er die ausgebildeten Formen der Renaissance zeigt, wie solche an den Messingarbeiten lang erhalten blieben, dem 17. Jahrhunderte angehören dürfte.

Der Aufsatz deselben Conservators über ein romantisches Kreuz in Rankweil in Vorarlberg wird zur Veröffentlichung durch die Mittheilungen bestimmt, desgleichen Aufsätze des Canonicus Bock über Kläufen in Tyrol und über das Schloß Trunzberg, endlich die viel interessante enthaltene kunsthistorische Beiträge des Dr. Ilg aus Oesterreich, Steiermark, Tyrol und Kärnten.

In Folge einer von Seite des k. k. Ministeriums des Innern an die Central-Commission gerichteten Anfrage über die kunsthistorische oder historische Bedeutung des an der Wiener Reichsstraße unweit der steirischen Gränze bei der Ortschaft Poddis in Krain stehenden sogenannten Thores von Trojana, das im Laufe der Jahre sehr schadhast geworden und dessen gründliche Renovirung oder sofortige Abtragung aus Rücksicht der öffentlichen Sicherheit geboten erscheint, sprach sich die Section auf Grund eines Berichtes ihres Correspondenten Karl Deschman dahin aus, daß sich die Renovirung der großen Kosten und des geringen Kunstwerthes wegen nicht empfehlen und gegen die Entfernung dieses Triumphbogens, der anlässlich einer nicht zur Ausführung gekommenen Reise der Kaiserin Maria Theresia (um 1778 bis 1780)

erbaut wurde, keine Einsprache zu erheben ist. Nur wünschelt dieselbe eine passende Unterbringung und Sicherung der an diesem Bauwerke befindlichen Inschriften.³

Anlässlich eines vom Conservator Müllner vorgelegten Gutachtens, resp. Antrages, erklärt sich die Central-Commission mit dem Verkaufe eines in dem Locale des ehemaligen Refectoriums des secularisirten Klosters zu Littau befindlichen Marmorbeckens einverstanden.

Ueber Verwendung Seiner Excellenz des Freiherrn von Czorjng erhielt die Central-Commission zwei kunsthistorisch sehr interessante Krummflabe aus dem Domschatze zu Görz, wohin sie aus dem alten Patriarchalschatze von Aquileja gelangten, behufs der Beurtheilung deren kunsthistorischen Werthes. Ueber Verwendung der Central-Commission wurden diese Stabe zeitweilig im k. k. Museum für Kunst und Industrie aufgestellt. Der eine dieser Stabe entkammt den frühesten christlichen Zeiten, der andere wird dem Patriarchen Popo zugeschrieben und ist fast ganz aus Bergkryttal zusammengefügt. Die Redaction legte sehr gelungene durch Schüler der Kunstgewerbeschule besorgte Aufnahmen jener Krummflabe vor. Die Section empfahl die Benützung dieser Aufnahmen zur Herftellung von Illustrationen als Beigabe eines diese Krummflabe besprechenden Artikels in den „Mittheilungen“.⁴

Da der Central-Commission wiederholt Mittheilungen zukamen über eine beabsichtigte Restauration der altherwürdigen und zugleich hochinteressanten Mosaiken im Dome zu Triest, wurde der Conservator Klotz angewiesen, über den Sachverhalt zu berichten und insbesondere darüber, ob bereits Gutachten gewiegter Fachmänner über das Programm und die Art der Restauration eingeholt wurden, und ob es auch Absicht fei, diese Restauration an mit derlei Aufgaben völlig vertraute Personlichkeiten zu übertragen. Mit besonderer Befriedigung entnahm die zweite Section aus dem diesfälligen Berichte des Conservators Klotz, daß die Restauration der St.-Julf-Capelle durch ein besonderes Comité überwacht wird. Doch nahm die Section die Gelegenheit wahr, den Conservator aufmerksam zu machen, daß in den letzten Jahren eine größere Anzahl von Fresken an Außenseiten von Häusern in Verona mit solcher Geschicklichkeit abgelöst wurden, daß es sich bei dem Umfande, als eine theilweise Lösung der Mosaikschichte vom Mauerwerk auch bei der Restauration der St.-Julf-Capelle notwendig werden dürfte, empfehlen würde, dortselbst über den eingehaltene Vorgang Erkundigungen einzuziehen. Außerdem wurde noch von der Central-Commission der Conservator Dr. Righetti, der sich schon an der so gelungenen Restauration der linksseitigen Capelle am Dome betheiltigt hatte, mit besonderer Befriedigung als Mitglied des Restaurirungs-Comités befragt.

Oberbaurath Schmidt berichtete unter Vorlage eines kurzen Berichtes des Architekten Nordio und einiger Aufnahmen deselben über das von der k. k. Statthalterei in Triest vorgelegte Project zur Herftellung

¹ Mitth. III. N. F. S. XII

² Mitth. III. N. F. S. XIII

³ S. Mitth. III. N. F. S. LXXXVI.

⁴ Eine ausführliche Abhandlung über diese Gegenstände findet sich in den Mitth. III. N. F. S. 17

cines neuen Thurmes an der Kirche zu Cittanuova und beantragte bei dem Umfande, als sehr beachtenswerthe Ueberreste des ursprünglichen Kirchenbaues am heutigen Kirchengebäude noch vorhanden sind, daß bei dem Aufbaue des Campanile auf Erhaltung dieser letzteren Rücksicht genommen werden möge. Die Section beschloß, der Statthalteri zu empfehlen, auf die vom Oberbaurathe Schmidt bezeichneten Gesichtspunkte Rücksicht zu nehmen und die Durchführung dieser Bauangelegenheit einer auf diesem Gebiete vollkommen bewährten Persönlichkeit zu übertragen.¹

Nachdem der minaretähnliche Thurm in Dervis weder einen Kunst- noch sonderlichen historischen Werth hat, beschloß die Central-Commission dessen Restauration der dortigen Gemeinde anheimzustellen.

Professor Hauser berichtete über die Restauration des Kreuzganges im Franciscaner-Kloster zu Zara, wofür von Seite des k. k. Unterrichts-Ministeriums im Jahre 1876 der Betrag von 2000 fl. gewährt wurde, nachdem schon früher Se. Majestät diesem Zwecke einen größeren Geldbetrag zugewendet hatte. Der Kreuzgang, ein hübscher Renaissance-Bau des 16. Jahrhunderts mit Bogenstellungen auf Säulen und dahinterliegenden Kreuzgewölben, davon in Folge von Setzungen ein theilweiser Zusammensturz der Gewölbe zu besorgen stand, wurde unter Oberleitung des Bauathes Gillhuber restaurirt. Unter der Obforge des P. Guardians wurden die sehr schwierigen Wiederherstellungsarbeiten correct und mit dem besten Erfolge ausgeführt, unter Wiederverwendung aller älteren noch brauchbaren Theile und mit genauester Copirung der schadhaften Bestandtheile, so daß das architektonisch wichtige Monument seiner ursprünglichen Anlage gemäß wiedererranden erscheint. Nur die Pflasterung des Hofes und der steinene Cisternengrand harren noch ihrer Erneuerung, respective Ausbesserung, und zwar ist erstere insofern wichtig, als durch das beschädigte Pflaster dem Kloster Mangel an Trinkwasser droht, indem es schon jetzt nicht mehr möglich ist, das Regenwasser in hinreichender Menge auf den Steinplatten zu sammeln und gegen die Cisternen zu leiten. Um diese Arbeiten durchführen zu können, wurde das k. k. Unterrichts-Ministerium von der Kloster-Gemeinde um eine weitere Subvention gebeten, deren Gewährung der zweiten Section, wengleich sie weder in dem Cisternengrand, noch in der Pflasterung Kunstwerke erkennt, als wünschenswerth empfahl.

Ueber Antrag des Professor Hauser beschloß die Section, den Weltpriester G. Danilo in Zara, welcher eine Reihe von beachtenswerthen kunsthistorischen Artikeln veröffentlichte, über die Restauration der St. Donato Kirche dortselbst einzuzurechnen.

Ueber Antrag des Referenten Professor Hauser beschloß die Section unter Hervorhebung der Bedeutung des Kreuzganges im Dominicaner-Kloster zu Ragusa als Baudenkmal die Subventionirung behufs dessen Restauration dem k. k. Unterrichts-Ministerium mit dem Beifügen zu empfehlen, daß es vornämlich notwendig wäre, die Pflasterung des Ganges über dem Kreuzgange herzustellen.

Der Prager Dombaueverein brachte das vom Dombaumeister Mocker ausgearbeitete Project für den Weiterbau des St. Veit-Domes mit dem Erfuchen um dessen Würdigung und Begutachtung zur Vorlage. Das Directorium des Dombauevereins hatte nämlich dem Dombaumeister J. Mocker betreffs des bereits eingetretenen Weiterbaues veranlaßt, sich eingehend mit der entsprechenden Anlage der Westfacade wie auch mit der Thurmlösung zu beschäftigen, nachdem die vom verstorbenen Dombaumeister Kramer gemachten Vorlagen seiner eigenen schriftlichen Aeußerung nach nur als Skizzen anzusehen waren. Unter Beibehaltung der wesentlichen Anordnungen im Grundriß bis zum vorletzten Westjoch und von dem Befreien geleitet den schon bestehenden Theil des Domes mit dem Neubau in möglichste Harmonie zu bringen, war nun ein vom Directorium befallig aufgenommenes Project durch Dombaumeister Mocker ausgearbeitet worden, das die Westfacade mit zwei flankierenden Thürmen abschließt, die in einem richtigen Verhältnisse zum Hauptthurme stehen und dem Baue zur Zierde dienen dürfen. Die Section hatte sich über Referat des Oberbaurathes Professor Friedrich Schmidt mit den Entwürfen und den schriftlichen Ausführungen im Principe vollständig einverstanden erklärt, da eine Losung der Stirnfacade ohne Thurmanlagen kaum denkbar erschien, und zwar nicht nur aus ästhetischen Gründen, sondern auch statischen, weil der Gesamtschub der Bögen und Gewölbe in dieser Richtung eine energische Stütze braucht. Auch erkannte man, daß dem Langhaufe eine Unterlützung vor der Wucht der Stürme werden muß, und dadurch auch gewahrt werden kann, da diese sonst gerade von jener Seite in die weit geöffneten Räume unter die Strebebögen verheerend einbrechen könnten. Nur in der Frage der vorgeschlagenen funfschiffigen Anlage des Langhauses und in der Behandlung einiger Details wünschte die Section, dem Referate folgend, einige Aenderungen und beschloß zu diesem Behufe, die Mitglieder der Central-Commission die Oberbauräthe v. Bergmann, v. Ferrel und Schmidt nach Prag zu entenden, um dort an Ort und Stelle im Vereine mit dem Dombaumeister und den Vertretern des Dombau Comités Erhebungen vorzunehmen, die bezüglichen Berathungen zu pflegen und einen weiteren Bericht sammt Anträgen der Section vorlegen zu können. Das Ergebnis der Berathungen an Ort und Stelle und die Besprechungen mit den Mitgliedern des Bau-Comité hatten zur Folge, daß sich das Special-Comité und mit diesem die Section der Central-Commission dahin aussprach, daß das Langschiff des Domes unmöglich anders als dreischiffig gedacht werden könne, was auch einen ganz natürlichen Ansehens an das Presbyterium gebe, während die Außenwand einer funfschiffigen Anlage die Seite des Thurmes völlig unvermittelt treffen würde. Die dadurch nothige Aenderung in dem schon bestehenden Baue erheicht nicht von Belang, auch könnte eine Uebergangs-Modalität zum Schutze des schon Bestehenden geschaffen werden, der zufolge wenigstens an der Südseite die reine dreischiffige Form erhalten bleiben würde.

Von Seite der k. k. Statthalteri in Prag wurde die Central-Commission auf die beabsichtigte Umgestaltung der verfallenen St. Rochus-Capelle am Strahov

¹ S. Math. III. N. F. S. CXVIII.

in ein Wohnhaus mit Werkflätte in Kenntniß gesetzt und über die Maßnahmen diesen Vandalismus hintanzuhalten befragt. Die Central-Commission beschloß über das Referat des Oberbaurathes Schmidt das Ansuchen der k. k. Stathalterei zu Prag auf Uebernahme der nicht unbedeutenden Kosten behufs der Restauration der Capelle für kirchliche Zwecke abzulehnen, da der Central-Commission für größere Restaurationsunternehmungen keine Fonds zur Verfügung stehen, womit auch eine Aufklärung dieser Landesstelle über die Aufgaben und Mittel der Central Commission verbunden wurde. Nichtsdestoweniger sprach sich die Central-Commission für Restauration der Capelle und ihre Wiederaufnahme für gottesdienstliche Verrichtungen aus.¹

Ueber Bericht des Oberbaurathes v. Bergmann wurde dem k. k. Unterrichts-Ministerium die Genehmigung der banlichen Restauration der romanischen St. Georgs-Kirche am Hradschin in Prag empfohlen, doch war vorerst der Umfang der Arbeiten in technischer Beziehung mittelst commissionellen Befundes festzustellen und der Kostenpunkt zu erünen, wobei auf die Wiederherstellung der alten Fensterformen, auf Aufbesserungen der alten Sculpturen, auf bessere Ausgestaltung der Denksteine und auf Aufnahme der alten Wandmalereien Rücksicht zu nehmen sein würde.

Für die Aufnahme in die Mittheilungen wurde ein sehr wertvoller Aufsatz: „Die Gemarkungslage in der k. k. Burg zu Prag“ von Prof. Wolmann bestimmt.²

Oberbaurath Bergmann berichtete über die durch den Conservator Hráse an dem alten gothischen Presbyterium der h. Geiß-Kirche in Krčín bei Neudatt an der Mettau vorgenommenen Restauration und bezeichnete dieselben als correct durchgeführt. Doch wurde der Conservator ersucht, Aufnahmen über die Profile und Gliederungen der Gewölberippen, ferner des Schlafsteines, der Rippenansätze und der Auflager vorzulegen, um Anhaltspunkte für die ursprüngliche Fenster-Profilirung zu erlangen.

Die von Prof. Loužil vorgelegten Aufnahmen des Renaissance-Schlosses in Kacrov wurden über Referat des Freiherrn von Sacken zur Benützung für die Mittheilungen bestimmt.

Oberbaurath Bergmann referirte über den Bericht des k. k. Conservators Schmoranz betreffend die archaologische Bedeutung der Burg Kunčič bei Pardubice und über die Nothwendigkeit der Erhaltung und Ausbesserung einzelner in ihrem Bau-Charakter hervorragender Theile derselben, gegenwärtig Eigenthum der Credit-Anstalt in Wien. Leider wird dieses Bauwerk am meisten durch Steinbrüche gefährdet, welche zur Gewinnung von Straußenschotter im Burgfelsen eröffnet und bisher in einer für das Gebäude schonungslos Weise betrieben wurden.³

Der Inhalt eines Schreibens des em. Prof. Bernh. Grueber einzeln größere Abhandlungen über Renaissance-Baudenkmale in Böhmen für die Mittheilungen ausarbeiten zu wollen, nachdem diese in dessen Werk über die Kunst des Mittelalters in Böhmen nicht einbezogen wurden, wird mit Befriedigung zur Kenntniß genommen.

Nachdem die Central-Commission zur Kenntniß gekommen ist, daß die gothische Mauritius-Kirche zu Olmütz einer durchgreifenden Restauration unterzogen werden soll, und insbesondere deren beide Thürme zum Ausbau gelangen dürften, sah sich dieselbe veranlaßt, die Vorlage der Restaurations-Pläne und Programmes anzufprechen.

Durch die k. k. Stathalterei in Brunn im Wege des k. k. Ministeriums für Cultus und Unterricht in Kenntniß gesetzt, daß die Kirche in Mühlhausen bei Znaim einer durchgreifenden Restauration, deren sie dringend bedarf, unterzogen werden soll, sah sich die zweite Section veranlaßt, über den wünschenswerthen Umfang und Vorgang der Ausbesserung der durch technische Schäden bedeutend ruinierten Maulpertsch'schen Fresken am mittleren Kuppelgewölbe ein Gutachten abzugeben und empfahl dieselbe eine besondere Voricht in der Wahl des damit zu betrauenden Künstlers, von dessen Verstandniß und Pietät das Gelingen der Restauration abhängt. In weiterer Folge sah sich die Section veranlaßt, über Bericht des Oberbaurathes Ritter v. Ferfel dem k. Unterrichts-Ministerium behufs der Restauration dieser Fresken einen geeigneten Künstler namhaft zu machen.

Nachdem der Magistrat der Stadt Krakau über Erfuchen der Central-Commission die Restaurationspläne für das dortige Tuchhallengebäude (Sukiennice) vorgelegt hat, beschloß die Section, zu deren Prüfung ein Special-Comité, bestehend aus den Oberbaurathen v. Bergmann v. Ferfel, Schmidt und Professor Hauser, zu berufen. Das Anerbieten der Stadt Krakau, zwei Architekten zu den Berathungen zu delegiren, um deren Befrebungen zu vertreten und die Entwürfe zu erläutern, wurde mit Befriedigung angenommen und das Präsidium ermächtigt, gelegentlich dieses Einladungsschreibens die Stadt-Repräsentanz von Krakau zur Vorlage der Pläne und Aufnahmen des in Rede stehenden Bauwerkes nach dem heutigen Zustande zu erfuchen. Oberbaurath v. Bergmann referirte in der Folge über die von der Stadt-Repräsentanz in Krakau eingekündeten Restaurationspläne für die Tuchhalle, respective über das Ergebnis der Berathungen des zu deren Prüfung eingesetzten Special-Comités, dem die Architekten Moraczewski, städtischer Baudirektor, und Prylinski, Verfasser der Pläne, welche von der Krakauer Stadt-Repräsentanz zur Erfassung von Aufklärungen abgefendet wurden, beigezogen waren. Die Anträge dieser Conferenz, die sich in eingehendster Weise mit der Prüfung der ursprünglichen Anlage so wie der nothwendigen Herstellungen befaßte, bezweckten eine mögliche Schonung und Würdigung des Bestehenden, empfahlen ein Studium desselben bei Herstellung der Ergänzungen und der Zubauten, und das Anstreben möglichen Einklanges zwischen dem merkwürdigen alten Baue und den beabsichtigten Erweiterungsbauten. Die Section trat dem Berichte und den Anträgen des Special-Comité im vollen Umfange bei und beschloß, hievon sowohl die Krakauer Stadt-Repräsentanz mit dem Erfuchen auf eingehende und ausnahmslose Würdigung des Gutachtens bei Umgestaltung des Restaurations-Entwurfes und um seinerzeit neuerliche Vorlage des geänderten Projectes zu verfordern, wie auch einen Bericht dem k. k. Ministerium für Cultus und Unterricht vorzulegen und daselbe um

¹ S. Mitth. III. N. F. S. 25.

² S. Mitth. III. N. F. S. CXXIII.

³ S. Mitth. III. N. F. S. LXVIII.

seine Einflusnahme zu bitten, damit die wohlbegründeten Rathschläge der Central-Comission im Interesse der Schonung dieses wichtigen Baudenkmalis die entsprechende Berücksichtigung finden. Schließlich sprach sich die Central-Comission besonders anerkennend über die Bereitwilligkeit der Krakauer Stadt-Repäsentanz aus, und erkannte darin ein erfreuliches Zeichen der zunehmenden Berücksichtigung des Wirkens der Central-Comission.

Conservator R. v. Potocki legte neuerlich die Zeichnung eines in der Kirche zu Jaroslau eingemauerten Steinreliefs und überdies von zwei Karyatiden, mit dem Erfuchen vor, ein Gutachten über die Entflechtungszeit derselben abzugeben. Ueber Referat des k. k. Custos Dr. Kenner sprach sich die Central-Comission dahin aus, das, soweit die Abbildungen eine Schlußfolgerung zulassen, diese Sculpturen aus der zweiten Hälfte des 16. Jahrhunderts entstanmen dürften und zweifelhaft einem reicher ausgestatteten Renaissance-Bauwerke angehörten. Römischen, griechischen oder vorchristlich-slavischen Ursprunges, wie gemeint wird, sind dieselben zweifelhaft nicht, welches Votum durch die I. Section befestigt wurde.

Anton Schneider in Lemberg theilt mit, das er eine archaologische Karte für Galizien angefertigt habe, worüber sich die Section veranlaßt sah, denselben um die Vorlage dieser Karte zu erfuchen.

VERHANDLUNGEN DER III. SECTION.

Die dritte Section versammelte sich in fünf Sitzungen. Sie ist bereits in der Lage auf einige wesentliche Erfolge ihres Wirkens, und überdies auf manche einleitende Maßnahmen im Interesse der zu schützenden Archivalien hinweisen zu können.

Die immer mehr sich ergebende Nothwendigkeit, die archivalischen Schätze einer gehörigen Obforge zuzuführen und für ihre in neuerer Zeit nur zu häufig sehr gefährdete Existenz nachdrücklich einzutreten, veranlaßt die Section über Antrag des Hofrathes Sichel, als Grundfatz aufzustellen, das eine Vereinigung der Corporations- und nach Thunlichkeit auch der Privat-Archive mit den Staats- oder Landes-Archiven anzutreiben sei, ja das wo möglich in jedem Kronlande ein Central-Archiv (sei es Staats- oder Landes-Anstalt oder ein Museum) zu bestellen wäre, wobei andere Archive, die in ihrer bisherigen Verwahrung gefährdet oder ungenügend geschützt sind, oder deren sich Anstalten, Corporationen, Private u. s. w. entausern, untergebracht und durch sachmännlich gebildete Organe verwaltet werden können, ohne das bei derartigen Hinterlegungen das frühere Eigentumsrecht erlöschen würde und ohne das eine Verschmelzung mit dem übrigen Archivkörper nothwendigerweise einzutreten hätte.¹

Solche Centralstellen sollten auch jene Organe bilden, durch welche der Vernichtung bereits bestimmte Archivalien oder im Handel befindliche, der Aufbewahrung werthe Documente behufs deren ferneren Erhaltung erworben werden.

Eine an die Central-Comission gelangte Schilderung über den verwahrlosten Bestand der ehemaligen

Kloster-Archive zu Gleink, Garfen und Spital am Pyhrn (jetzt vereint in Gleink deponirt) bewog die Section, über Antrag des Referenten Hofrathes Sichel, sich dahin auszusprechen, das nicht nur eine Hinterlegung dieser Archivalien an einen anderen, einen besseren Schutz und bessere Ordnung bietenden Ort — wo möglich in das Museum Francisco-Carolinum in Linz — anzutreiben sei, sondern das auch zur Verwirklichung des von der Central-Comission bereits früher aufgestellten und überwählten Grundfatzes der Errichtung von Central-Landes-Archiven, die Conservatoren in den verschiedenen Ländern aufzufordern seien, ihre Gutachten darüber und über die Wahl des Ortes für die zu errichtenden Central-Archive ehebaldigt abzugeben.

Dabei behielt sich die Section vor, ein das Archivwesen regelndes Eingreifen bei den Landtagen anzutreiben.

Ferner erkannte die Section, das mit der Creirung von Central-Archiven in inniger Beziehung die Durchforschung der einzelnen Provinzen nach den archivalischen Beständen, mit besonderer Rücksicht auf solche bei Kirchen und Klöstern, bei Gemeinden und ehemaligen Dominien stehe. Die Resultate solcher von den Conservatoren durchzuführenden Forschungen würden der Section in der Folge sehr schätzenswerthes Material gewähren. Die lebhafteste Correspondenz der Central-Comission mit den Conservatoren über diese Angelegenheit hatte bereits manche erfreuliche Erfolge. Namentlich sind die Berichte des Conservators Schönherr über den Beginn seiner archivalischen Forschungen in Tyrol von Wichtigkeit. Nicht minder haben dahinzielende werthvolle Berichte geliefert die Conservatoren Liske (Archiv in Przemysl), Czerny, Hortis, Pietruszewicz, Zahn und Richter. Es wird darin auf so manche erhebliche Mängel in der derzeitigen Unterbringung von Archiven der k. k. Behörden und Gemeinden hingewiesen, wie auch alle sich über die Zweckmäßigkeit von Central-Archiven güntig aussprechen. Diese Berichte veranlaßten die Section, zu beschließen, das nunmehr Verhandlungen eingeleitet würden: einerseits mit dem Curatorium des Museums Francisco-Carolinum in Linz zur Bildung eines Central-Archivs für Ober-Oesterreich und andererseits mit dem Bürgermeister von Triel, damit das eben in der Umgestaltung begriffene Communal-Archiv zu einem kündenlandischen Central-Archiv erweitert werde.

Die aus diesem Anlasse im Wege des Conservators Czerny mit dem Museum in Linz begonnene Verhandlungen brachten auch so manche wichtige einschlagige Frage zur Berathung, wie z. B. über die Art der Uebernahme von gefährdeten Archivalien und die Art und Weise der Scartirung, insbesondere der Scheidung zwischen historisch und administrativ wichtigen Archivalien, davon das Museum Francisco-Carolinum nur die ersten zur Vermeidung einer Ueberbürdung aufnehmen würde. Unter Hervorhebung der besonderen Schwierigkeit bei Lösung dieser Frage empfahl Hofrath Professor Sichel, die bisher an anderen Orten gemachten Erfahrungen zu Rathe zu ziehen, wobei hauptsächlich auf Steiermark verwiesen wurde, wobei seit Jahren eine anerkennenswerthe und sehr erfolgreiche Thätigkeit im Interesse des Schutzes von Archivalien entfaltete ist. Die Section pflichtete diesen

¹ S. Mon. III. N. F. S. XVI.

Anschauungen Professor Sichel's bei und erklärte — weit entfernt, das Museum Francisco-Carolinum mit Archivs-Material überbürden zu wollen — nur die Erhaltung des historisch wichtigen Urkunden-Materiales Ober-Oesterreichs anzufordern und nur für diesen Zweck die guten Dienste des Museums in Anspruch zu nehmen.¹

Aus Anlaß einer vom Conservator Czerny erbetenen Aufklärung über den Bestand von Vorschriften für Scartirung der civilrechtlichen, ökonomischen, administrativen und politischen Acten befehloß die Section an die betreffenden Central- Stellen das Erfuchen zu richten um gefällige Bekanntgabe dieser Normativen.

Von Seite des k. k. Justiz-Ministeriums wurde die Central-Commission anlässlich eines im Vorjahre dahin gerichteten Erfuchens über die nunmehrigen Mafsregeln des Oberlandesgerichtes in Innsbruck zur Behebung von Uebelständen bei einzelnen Gerichts-Archiven in Tyrol,² und wegen Abtheilung eines dort bestehenden ungenügenden Vorganges bei Ausdeichung von Archivalien in dankenswerther Weise in Kenntniß gesetzt. Wenngleich die Central-Commission aus dieser Mittheilung mit großer Beruhigung erfahren hatte, welche besondere Sorgfalt von Seite der tyrolischen Gerichtsbehörden nunmehr ihren archivalischen Schätzen zugewendet wird, glaubte sich dieselbe doch veranlaßt, das k. k. Justiz-Ministerium aufmerksam machen zu sollen, daß die Conservatoren für Angelegenheiten der dritten Section stets bereit seien, in einschlägigen, unmittelbar an sie gerichteten Fragen, besonders bei Scartirungen alterer Acten, den Gerichtsbehörden die diesbezüglichen Gutachten abzugeben und eventuell auch mitzuwirken.

Das k. k. Justiz-Ministerium gab ferner der Central-Commission in Fortsetzung einer im vorigen Jahre begonnenen Correspondenz bekannt, daß es wegen Nicht-Scartirung der über das Jahr 1803 zurückreichenden Acten die entsprechenden Weisungen an die Oberlandesgerichte erlassen habe, wodurch daselbe in hochehrlicher Weise den Befreibungen und Wünschen der Central-Commission entsprochen hat. Hofrath Professor Sichel bemerkte hierüber, daß es sich empfehlen dürfe, nunmehr auch von Seite der Central-Commission dahin zu wirken, daß die betreffenden Erlasse des Justiz-Ministeriums in ihrer Ausführung durch die Organe der Central-Commission gewürdigt werden. Die Section befehloß demnach, ein Refumé der Verhandlungen der Central-Commission mit dem k. k. Justiz-Ministerium sammt einem Auszuge der Erlasse deselben in den Mittheilungen zu veröffentlichen und den Conservatoren dahin zielende Instruktionen zu ertheilen. Bei diesem Anlasse wurden die Conservatoren auch auf jene sehr werthvollen gerichtlichen Archivalien aufmerksam gemacht, die den bestandenen Communal- und Patrimonial-Gerichtsverwaltungen belassen wurden und deren grösster Theil der Zeit vor 1803 angehört; auch wurde denselben deren Erforschung und Durchsicht besonders empfohlen.³

Ueber Bericht des Professors Ritter v. Zeisberg, betreffend das von Dr. Karl Foltz vorgelegte umfangreiche Manuscript: „Geschichte der Salzburger Bibliotheken von den ältesten Zeiten bis zur Gegenwart“, wurde beschloffen, diese vorzügliche Arbeit, welche durch eine Reihe zweckmäfsig geordneter Register sehr benutzbar gemacht ist, auf Kosten der Central-Commission und unter Leitung der Redaction der Mittheilungen als abgedruckte Publication zu veröffentlichen und in den Buchhandel zu bringen. Die Brochüre wurde im Sommer dieses Jahres ausgegeben.⁴

Conservator v. Bohm legte der Section den Bericht über die Bedeutung der in letzter Zeit zum Verkaufe ausgetobenen und grösstentheils vom niederösterreichischen Landes-Archiv erworbenen Königstetener Archivalien vor. Aus demselben ergab sich, daß eigentliche Urkunden nach Form und Inhalt sich darunter nicht vorfinden. Die betreffenden Archivalien enthalten ausschliesslich Correspondenzen der Passauer Bischöfe als Herrschaftsbesitzer mit ihren Verwaltern vom Jahre 1539 bis 1743. Es fanden sich Ouitungen über abgeführte Geldtragnisse, Aufweisungen zur Rechnungslegung der Verwalter, Aufträge wegen Bauführungen, Wein-, Getreideabfuhren u. s. w. Der historisch-topographische Werth dieser Urkunden liegt nur darin, daß sich daraus ein ziemlich klares Bild über den Grund- und Zehent-Besitz der Herrschaft Königstetten entnehmen läßt, der sich dies- und jenseits der Donau weitlin erstreckt und die Gegend von Krems und Langenlois erreicht hat. Wenngleich die Section den Anschauungen des Conservators über den Werth dieser Archivalien beistimmte, glaubte sie doch aus diesem Anlasse beschließen zu sollen, die Conservatoren aufzufordern, vorkommenden Falles bei Unterfuchung von Archivalien, welche nicht bedeutend genug sind, um aufbewahrt zu werden, die sich daraus ergebenden und etwa für Historiker brauchbaren Forschungsergebnisse der Central-Commission bekannt zu geben.⁵

Die Berichte des Conservators Czerny über die befriedigende räumliche Unterbringung der Archive der k. k. Statthaltereie und Stadtgemeinde in Linz wurden zur Kenntniß genommen, wobei die Section die Gelegenheit wahrnahm, sich über die Thätigkeit dieses Conservators besonders anerkennend auszusprechen. Die von demselben Conservator vorgelegten Berichte über archivalische Unterfuchungen in Ober-Oesterreich wurden für die Veröffentlichung bestimmt.

Hofrath Professor Sichel referirte über den Thätigkeitsbericht des k. k. Conservators Richter in Salzburg, welcher eine sehr eingehende und werthvolle Zusammenstellung der dortigen Innungs-Archive vorgelegt hat, und beantragte dessen Veröffentlichung durch die Mittheilungen. Auch wurde dessen weiterer Bericht über die bisher wenig gewürdigten chronikalischen Aufzeichnungen aus dem 15. bis 17. Jahrhunderte in den Bibliotheken zu Salzburg, Wien und München als eine sehr willkommene Arbeit bezeichnet.

Ueber Referat des Hofrathes Sichel wurde beschloffen, die Berichte des Conservators Dr. Schonherr, betreffend die Ergebnisse der mit besonderer Umsicht und eingehendem Fleisse durchgeführten Unterfuchung von 25 Archiven in Tyrol nach der von diesem

¹ Ueber Erfuchen der Central-Commission setzte Conservator Zehn dieselbe über die Grösseigkeiten des Reservirten Landes-Archivs bei Uebernahme von Archivalien in Kenntniß.

² S. Mitth. III. N. F. S. XVI

³ S. Mitth. III. N. F. S. LXXXIX

⁴ S. Mitth. III. N. F. S. XVII

⁵ S. Mitth. III. N. F. S. XVII

vorgenommenen Schluss-Redaction durch die Mittheilungen zu veröffentlichen und dem Conservator Schönherr für seine Thätigkeit die vollste Anerkennung auszusprechen.

Wegen Instandsetzung des k. k. Salinen-Archives in Hall, wofelbst die Archivalien durchzunügende Aufbewahrung einigen Schaden litten, wurde beschloffen, sich an die betreffende Oberbehörde zu wenden.

Der historische Verein für Kärnten hatte sich anlässlich der anzuführenden Erweiterung des Museal-Archivs zu Klagenfurt in ein Landes-Archiv an die k. k. Central-Commission gewendet und das Erfuchen gestellt, seine an das k. k. Unterrichts-Ministerium gerichtete Bitte um eine Jahres-Subvention zur Instandhaltung und Verwaltung dieses Archivs, dort zu bekräftigen. Ueber Antrag der Professoren Sichel und Zeisberg beschlofs die Section, unter Hervorhebung der Pflicht des Staates im vorliegenden Falle helfend einzuschreiten, diesem Anfinnen zu entsprechen und das Unterrichts-Ministerium zu erfuchen, das es vom Gesamt-Ministerium oder von jenem des Innern die Mittel erwirke, um diesem Vereine vom Jahre 1878 an, die erbetene und nothwendige Subvention gewähren zu können. Ausserdem beschlofs die Section diesem Vereine zur Durchführung der dringenden diesbezüglichen Vorarbeiten eine größere Summe aus ihrer Dotation pr. 1877 als Subvention ein für allemal anzubieten.

Conservator Prof. Lufchin stellte eine Reihe von Berichten über Archive in Krain in Aussicht.

Hofrath Sichel referirte über den Zustand des Landes-Archives in Laibach, das durch einen Fachmann in einen wissenschaftlich geordneten Zustand gebracht zu werden verdient. Hierrüber beschlofs die Section, dem krainerischen Landesausschuss eine geeigneten Fachmann zu empfehlen.

Anlässlich einer Anzeige des Conservators Dr. Pichler über in Millstadt vorhandenes und fogar verkaufliches Archiv-Materiale, beschlofs die Section den historischen Verein für Karnten darauf aufmerksam zu machen und ihn zu erfuchen, wo möglich diese Archivalien für das Museum zu erwerben.

Professor v. Zeisberg berichtete über eine Zufchrift des Vereines „Spolek historický“ in Prag, in welcher anlässlich des sehr beklagenswerthen Verlustes eines großen Theiles des Archivs des sogenannten Weinbergmeisteramtes in Prag und des königlicher Stadt-Archives um kräftige Vorforge zur Erhaltung der Archive gebeten wird, worüber die Section beschlofs, dem Vereine für die Mittheilung zu danken und ihn von jenen Mafsnahmen in Kenntnifs zu setzen, die über Anregung der Central-Commission zum Schutze von Archivalien in neuester Zeit getroffen wurden.

Regierungsrath Dudik erstattete Bericht über den Bestand einer umfangreichen mährischen Archiv-Statistik, und darüber, dass für Centralisirung gefährdeter öffentlicher und Privat-Archive in der Landeshauptstadt Brünn hinreichend vorgeforgt sei. Hievon nahm die Section Kenntnifs; doch wünschte sie in Betreff des Capitel-Archives in Olmütz noch eingehendere Berichterstattung, welchem Wunsche der Conservator bereitwilligst entsprach.

Aus den vom Conservator Pietrušewicz vorgelegten summarischen Ueberichten über den Bestand von

Archiven in Galizien, wurde über Antrag des Referenten Professors v. Zeisberg die den Archiv-Bestand in Ost-Galizien behandelnde Partie zur Veröffentlichung durch die Mittheilungen bestimmt.¹ Das Vorhaben dieses Conservators, nach Stiftungs- und anderen wichtigen Urkunden griechisch-orientalischer Klöster und Kirchen der Bukovina zu forschen, wurde gut geheißen und dessen Ausführung empfohlen und unterstützt.

In dem Berichte des Conservators Professors Szujski in Krakau, aus dem man mit besonderer Befriedigung erfah, dass sich die dortigen verschiedenen Archive größtentheils in guter Ordnung und intelligenter Obhut befinden, wurde auf ein Evangelium im Schatze der Kathedrale hingewiesen. Aus den vorgelegten skizzirten Copien einiger Miniaturen erkannte die Section die kunstgeschichtlich-hochwichtige Bedeutung dieses Codex, der möglicherweise aus dem St. Emeramsstift in Regensburg (XI. Jahrhundert) stammen dürfte. Die Publication einer Abhandlung über denselben in den Mittheilungen wurde als besonders wünschenswerth bezeichnet. Professor v. Zeisberg erklärte sich bereit, diesen Codex einer eingehenden wissenschaftlichen Bearbeitung zu unterziehen, womit sich die Section mit dem Besiggen einverstanden erklärte, dass ethunlich in den Mittheilungen wenigsten eine einkündende Notiz erscheine.²

Ferner beschlofs die Section vorläufig von fünf der Miniaturen photographische Aufnahmen machen zu lassen, um damit weitere Befehle zum Studium dieses Codex zu erlangen. Auf Grund der vorgelegten Aufnahmen erkannte die Section ihre bereits ursprüngliche Meinung über die Wichtigkeit des Codex bekräftigt und beschlofs die wissenschaftliche Bearbeitung dieses Denkmals behufs dessen Publicirung unter Beigabe einer entsprechenden Zahl von Illustrationen dem Professor v. Zeisberg für den historischen und dem Professor Woltmann in Prag für den kunsthistorischen Theil zu übertragen. Auch wurde dem Domherrn Graf Scipio del Campo in Krakau für die in dieser Angelegenheit der Central-Commission bisher gewährte Unterstützung gedankt.

Conservator Liske hat der Central-Commission einen sehr werthvollen Bericht über die Archive in Przemysl vorgelegt, wofür ihm mit der Einladung, gedankt wurde, seine interessante Berichterstattung fortzusetzen.

Hofrath Prof. Sichel machte die Mittheilung, dass ihm das Verzeichnifs einer größeren Anzahl von aus einer Privatfamllung zu Heidelberg stammenden und zum Verkaufe bestimmten Urkunden zugeschiedt wurde, und erklärte sich bereit, dieses Verzeichnifs im Vereine mit Prof. v. Zeisberg zu dem Zwecke durchzusehen, ob sich darunter auf Oesterreich beziehende oder sonst wichtig scheinende Urkunden fanden. Die Section erklärte sich nicht nur mit diesem Vorgange einverstanden, sondern erfuchte den Berichteratter, im Falle des Vorfindens wichtiger Urkunden wegen deren Acquirirung durch Hilfe der Mittel der Section mit dem Besitzer in Verhandlung zu treten und feinerzeit der Section die entsprechenden Schlussanträge vorzulegen.

¹ S. Mith. III. N. F. S. XXI.
² S. Mith. III. N. F. S. CXXVII.

Die Kirche des Nonnenklosters Studenitz in Steiermark.

Das große Publicum verlangt durchaus, soll es dem Werke einer verflochten Kunft-Periode Beachtung und Respekt erweisen, daß dasselbe mit machtvoller Größe und in prachtvoller Ausführung ihm vor die Augen trete.

Befcheidener ist der Kenner, der Forscher. Er laßt es nicht darauf ankommen, durch ein impotentes Aufgebot von äußeren Mitteln zur Würdigung eines Werkes aus alten Tagen gezwungen zu werden, und findet es gerade interessant, auch im unbeachteten

Ortschaft in einer unbedeutenden Einbuchtung, einfach und im düstern Schatten unter dem steilen Berge gelegen, das ist *Studenitz*. Obchon unser Blick hier nur ein Dorf entdeckt, haben wir doch um eine Verfündigung an der Würde des Ortes zu vermeiden, von einem „Markte“ zu sprechen, dessen nicht übertrieben zahlreiche Haufergruppe durch ein größeres Gebäude aus dem Hintergrunde her überragt wird, bespült, gedrängt und in feiner Ausbreitung beschränkt von einem Bachlein, das in die Schlucht von der

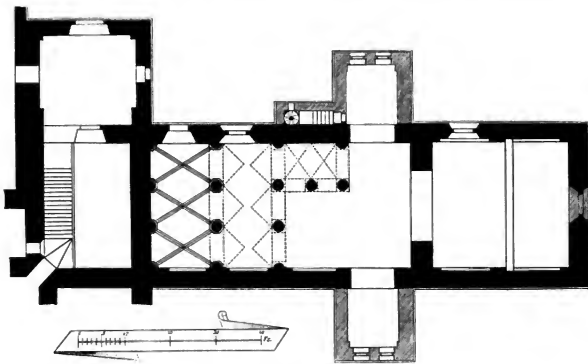


Fig. 1. (Studenitz.)

Kleinen die edle Verwandtschaft mit dem vielbewunderten Großen, auch im vergessenen äußersten Vorposten die Charakteristik des Allgemeinen, das Bürgerrecht eines ungeheuren Reiches zu entdecken und zu würdigen. Nur wer in letzterer Gefinnung kommt, der möge einen Excurs wie den im Nachstehenden mitmachen, und er wird ihn nicht endigen, ohne das Zugeständnis einer verhältnismäßig ausreichenden Befriedigung.

Wir verlassen, von Marburg kommend, die Sudbahn an der Station *Pölsbach*. An dem ansehnlichen steil abfallenden Gebirge des *Wolff* (3096 Fufs) links vorüber, schreiten wir in ein kleines Flußthal ein, von der *Draun* durchzogen, einem Vafallen der Drau. Kaum bemerken wir nach kurzer halbtündiger Wanderung nach rechts abwärts vom Wege eine kleine

Bergeshöhe niederftrzt und an feinen Mauern vorüber dem Thale zueilt; dieß ist das ehemalige *Nonnenkloster von Studenitz*.

Um die Stiftung desselben hatten sich vorzüglich verdient gemacht zwei Schwestern aus dem Geschlechte der Herren von *Rohitich Sophie* und *Richiza*. Am Schluß der Dreißiger Jahre des 13. Jahrhunderts finden wir, daß Sophie nach dem Tode ihres Gemahls *Richers von Souneck* der ausgezeichneten Uebung christlicher Wohlthatigkeit sich ergab, indem sie hier zu Studenitz auf ihren Erbgütern eine eigene Anstalt dafür, „*ecclesiam et domum hospitalium*“ gründete. Darin ward sie unterftrzt von ihrer Schwester *Richiza*, der Gemahlin *Otto's von Königsberg*, welche 1237 einige Manfus zu ewigem Zins der Stiftung ihrer Schwester beifügte. Bald genügte ihr jedoch diese

erste Unternehmung nicht mehr; sie fand Teilnahme und Unterstützung, ein *Nonnenkloster* an die Stelle des ersten Hospitals zu setzen, wie wir sehen, unter Vorwissen und mit der Einwilligung des Patriarchen Berthold von Aquileja, was noch vor 1243 sich vollzog. In diesem Jahre kamen durch einen Taufvertrag die *Kirchen von Pölsbach und Lapriach* „cum integro jure ecclesiastico et antiquo possessio“ — im Jahre 1245 auch die Pfarre *Schleinitz* („Slunz“) mit ihren Ein-

Wüdrnt: ger der Kirchen-Provinz, die Legalisirung dieser Stiftung feierlich und öffentlich vollzogen; eine Amtshandlung, welche für den Sprengel des Patriarchates Aquileja von Berthold zu Scharfenberg im nämlichen Jahre wiederholt wurde. Die Festigung der *inneren Ordnung* des neuen Klosters beabsichtigte ein Erlaß des Letzteren, nach welchem die geistliche Leitung über die Nonnen der Dominicaner zu Pettau übertragen wurde, wobei doch eigener Kloster-Capläne Erwähnung geschieht, die in Verbindung der Dominicaner zu funktionieren hatte.

Die Bestätigungsurkunde des Papstes Innozenz IV. vom Jahre 1253 gibt uns noch an, daß die neue Klostergemeinde die „Regel des heiligen Augustin“ zu beobachten hatte. Hier wie anderswo wird der Umanderung des Ortsnamens *Studenitz* in „*Fons gratiae, guden prone*“ gedacht; eine starke reichliche Quelle, ein Bächlein mehr zu nennen, die im Hofraume vor der Kirche aus dem Boden bricht, mit einer Brunnenrinne überbaut und von Linden überschattet ist, besondere Auszeichnung von der Klosterzeit her verrät und noch jetzt Beachtung von den Inwohnern erfährt erinnert noch an diesen mit dem Kloster verschwundenen Namen.

Für unseren Zweck jedoch, der darin besteht, die *Bauzeit* des wichtigsten Theiles des Klosters, der *Kirche* zu erforschen, ist am beachtenswerthsten ein *Ablafsbrief vom Jahre 1277*. In demselben sagt *Bruno, Bischof von Olmütz* von der Klosterkirche: sie sei durch Bischof Dietrich von Gurk neu erbaut worden „*eccliesiam in Studenitz, quae de novo per Dominum Dittericum Gurensensem episcopum est fundata et per eundem in honore Gloriosissime Virginis Marie dedicata*.“ (Urkunde des st. st. Landesarchives.) Dieser Ablafsbrief war eben erlassen, um dem Neubau die allgemeine Unterstützung zuzuwenden. Der Bau fixirt sich also auf die *Jahre 1252—1278, die Regierungszeit* des erwähnten Bischofes von Gurk.

Spätere eingreifende Bauveränderungen der Kirche werden unkundlich nicht mehr erwähnt, nur wird berichtet, was Kloster und Kirche von den *Turken* zu leiden hatten, die des Klosterleins um so leichter habhaft werden konnten, als seine Lage in der Tiefe zwischen knapp herandrängenden überhöhenden Bergesläufen eine verzweifelt unstrategische ist. Im Jahre 1478 hatten die Nonnen bei einem solchen Ueberfalle auch ihr *Siegel* eingebüßt; das Jahr darauf weist Kaiser Friedrich IV. dieser Calamitäten halber ihnen das landesfürstliche Haus zu Windlich-Feitritz zum *Zufuchtsorte* an. 1487 schreibt *Petrus von Caprula*, Suffragan von Aglar: „*Cemeterium et ecclesiam monasterii H. M. V. fontis gratiarum in Studenitz Turcarum spurcitiis contaminatam et similiter rebendiximus et consecravimus aram ss. Cristophori et Annae ab eisdem inmanissimis Turcis ruptam et contaminatam*.“ Doch war 1519 das Gleiche wieder nothwendig, und wurde vollzogen durch Rubcus von Caprula.

Die Befchränkung und Armuth, welche wir in den Annalen dieses Klosters lesen, findet ihre Illustration reichlich in der Umschau, welche man in den noch




Fig. 2. (Studenitz.)

kunften an die „*nova plantatio*“ des Nonnenklosters zu Studenitz. Im Jahre 1246 fand es Berthold für gut, den Ausbau des Klosters durch einen Ablafsbrief zu fordern, da „zu dessen Vollendung [ad ejus consumationem] wie zum Unterhalte der Nonnen die eigenen Mittel nicht ausreichten.“ Endlich im Jahre 1249 ward auf der *Synodal-Versammlung zu Pettau*, gehalten unter dem Voritze des Salzburger Erzbischofs Philip und unter dem Beisein vieler geistlicher wie weltlicher

übrigen Baulichkeiten dieselben halten kann. In der Anlage wie in der Ausführung verrath Alles die gleiche Aermlichkeit, welche auf die finanziellen Verhältnisse der Nonnen zu Studentitz gedruckt haben muß. Auch die Kirche, ein Bautheil, an dem man in religiösen Gemeinschaften sicherlich nicht extreme Sparsamkeit an den Tag legen wollte, zeugt von demselben Systeme wie alles übrige, und hätte als Dorfkirche nicht viel einfacher ausfallen können. Sie allein und eine an ihre Westseite anstoßende zweigeschoßige Halle ist hier Gegenstand kunst-archäologischer Interessen.

Ihre Anlage (siehe Grundriß Fig. 1) ist so einfach, daß sie sich mit wenigen Worten fehlend läßt; nichts als das Schiff, ein Rechteck von 18 M. 35 Cm. Länge und 8 M. 50 Cm. Breite; durch einen Scheidebogen von 4 M. 95 Cm. Öffnung getrennt, ostwärts rußt daran ein zweites kleineres Rechteck, der Chor, 12·55 M. lang, 6·30 M. breit, und dies ist alles. Bekanntlich sind in dieser Art jene Kirchlein des romanischen Styles und auch noch die der Uebergangs-Periode bei uns gebaut, und wir haben in Steiermark eine Reihe von Beispielen, die diese Anlage aufweisen. Nur kam es oft genug vor, daß man schon zur Zeit der Gotik, also im 15. Jahrhunderte etwa, diese Gebäude zu dürftig klein fand, und mit Abtragung der Ostschluß-

wand von Details an ihm finden, so können wir getrost den Styl des Kirchleins als den *früh-gothischen* benennen, und constatiren, daß diese Stylphase hier als die herrschende auftritt, während die Leitungen anderer Kunst-Perioden entweder (soweit es die Gotik betrifft) kaum merklich an diesem Baue sind, oder (die letzte Zeit der




Fig. 3. (Studentitz.)

Renaissance anbelangend) sich nur als spätere theilweise Alterationen des Erdgeschaffenen darthun. Als letztere sind zu erwähnen die vor dem Presbyterium kreuzschiffartig ausgebauten zwei Capellen.




Fig 4. (Studentitz.)

wand, des Chorquadrates, ein gothisches polygonendes Presbyterium anbaute. Bei der Anlage des Klosterkirchleins von Studentitz brauchte man es somit über das Niveau der Dorfkirchen nicht hinaus, und es besteht dessen Eigentümlichkeit nur darin, daß sein Chor nicht als „Chorquadrat“ (wie dies noch beim nahen Kirchlein von Spitalitz, einem Beispiele des Uebergangs-Styles, der Fall ist), sondern als Rechteck mit der den *gothischen Choren* eigenen bedeutenderen Dehnung in der Ostrichtung aufgeführt ist.

Dies ist des Kirchleins *ältester Kern*; er reicht zurück in die erste Zeit der Klosterstiftung. Da die Jahresangabe 1277 seine Vollendung bezeichnet, mit dieser Zeitbestimmung auch alles harmonirt, was wir

Ob dieses Kirchlein ursprünglich auch *gewölbt* war, ist sehr zu bezweifeln; Untersuchungen auf dem Dachboden desselben bieten keine Anhaltspunkte dafür. Dagegen ließe der Abgang aller Strebepfeiler schließen, daß sein Innenraum einst nur mit flacher Decke versehen war. Die Zeit des Barockstiles verlich ihm das jetzige Kreuzgewölbe, aber nicht ohne es früher in den Umfassungsmauern sorgsam zu erheben, wobei auch der Scheidebogen zwischen Thor und Schiff höher eingezogen und in die heutige elliptische Gestalt gebracht wurde.

Ebenwenig als an etwaigen Gewölben, sind wir in der Lage an den *Fesseln* der Kirche Charakteristik für den Styl aufzufinden; sämmtlich waren sie späteren

Umwandlungen unterworfen, die uns nur mehr die Vermuthung gelassen, der ursprüngliche status quo sei der einfacher langgedehnter, spitzbogig geschlossener Öffnungen ohne Maaswerk und Pfostengefänge gewesen. Um so willkommener erscheint uns zur Stylbestimmung das *Nord-Portal*, welches den einzigen Haupteingang der Kirche bildet (Fig. 2). Trotz seiner bedeutenden Beschädigungen, denen auch der Abfall aller Säulchenhafte, Basen, wie auch des ganzen

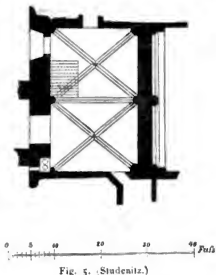


Fig. 5. (Studenten.)

Sockels des Portales zur Last zu legen ist, trägt es doch an sich die verlässlichsten Argumente zur Beurtheilung der Styl-Periode, der das Gebäude zuzurechnen ist, nämlich: der Früh-Gothik. In drei Säulchen gliedert die Laibung des Portales; ihre Capitalchen weisen nicht mehr das streng gefaltete Laubwerk des romanischen Styles, sondern die freieren naturalistisch ausgebildeten Laub-Formationen der Früh-Gothik. Bezeichnend für die letztere sind auch die Profile der Kampfergesimse über den Capitalchen, sowie das Profil der reichen Gliederung des Bogen schlusses, geführt im fast gleichseitigen Spitzbogen (Fig. 3), welche die romanische Manier einfacher Stufencken und Rundstab-Profilirung überwunden zeigt, und sich in zarteren Gliedern und Hohlkehlenlagen ergeht. Die Vertical-Gliederung der Thürwände betreffend, schalten wir noch ein, dafs das äußerste Säulchen zur Rechten (vom Beschauer aus) mit seinem Schafte in halber Höhe auf einer Console aufliegt, die durch ein Kinderköpfchen gebildet ward.

Ueber dem geraden, von Consolen gestützten Thürsturze verbreitet sich ein sculptirtes Tympanon, dessen durch einen stumpfen Spitzbogen bewirkter Scheitel von der äußeren Bogengliederung des Portales auffallend absteht. Seine Reliefs auf vertieftem Grunde sind ein durch Laubranken verziertes sehr schwungvoll componirtes Kreuz mit gleichen Armen, von Blätterzweigen, die aus den unteren Ecken sprossen, umgeben.

Die Kirche, wenn auch nicht geräumig in der Anlage, war doch schon vom ersten Anfange her auch für die Inwohner des Klosters zum Mitgenusse am Gottesdienste berechnet. Daher trat die Noth-

wendigkeit der Anlegung eines eigenen Betraumes für die Klosterfamilie in ihr, eines „*Nonnen-Chores*“ ein. Gleich einer modernen Musik-Empore ist derselbe am Westende des Kirchen-Inneren eingebaut. Wie man dem Grundriß Fig. 1 abnehmen kann, halten zwei freistehende Säulchen im Verein mit den nöthigen Halb säulchenvorlagen an den Wänden, die zunächst ein Kreuzrippengewölbe tragen, die Empore über den Schifflraum. (Fig. 4.) Ihre runden Schäfte sind flörend kurz, ihre Basen in das Kirchenpflaster wie eingesenkt, die Capitalle kelchförmig, mit eigenthümlicher Verschneidung ihrer achteckigen Deckplatten in dem darunter ausquellenden runden Pfahl, die Gurten mit der spät-romanischen und früh-gothischen Periode eigenen primitiven Abfassung; polygone Gewölbeträger nehmen sie auf an den Wänden.

Zu diesem Nonnen-Chore in der Kirche gehörte einstens auch ein Raum, der anstoßend zwar an ihn, mit ihm in gleicher Flucht, doch außerhalb der Kirche lag (Grundriß Fig. 1 und Fig. 5 und 6). Auch er liegt mit der Empore in gleicher Höhe, also im ersten Stockwerke des Gebäudes; zwei unprofilierte Spitzbögen auf kurzem Mauerpfeiler mit einfachem Capital-Gefimse




Fig. 6. (Studenten.)

vermittelten die Verbindung dieses saalähnlichen Raumes mit der vor ihm in der Kirche liegenden Empore. Dientle, die nach kurzem Verlaufe (noch über dem Capitalgefimse der Mauerpfeiler zwischen den Spitzbögen) auf Consolen abragen, tragen das Kreuzrippengewölbe dieser Halle. Die Gurten sind hier nur abgekannt, die Dienst-Capitale gefchmückt mit dem Laubwerke nämlich der Art, wie am Süd-Portale, dorthin und da (an der Console des mittleren Dienstes in Fig. 6 deutlich kenubar) mit den Reminiscenzen des Blattwerkes romanischen Styles.

Irgend ein Grund hat — im 16. Jahrhunderte durfte es gewesen sein — die Klosterfamilie veranlaßt, diese Halle gegen die Kirche und Nonnen-Empore so abzuschließen, wie wir es jetzt sehen, und über dieselbe zu einem andern Zwecke zu disponiren. Dadurch aber ward die Nonnen-Empore in der Kirche zu klein, und die Raumbefchränkung nothigte hinwieder zu einer Vergrößerung der Nonnen-Empore in der Kirche, deren Erweiterung auf neuen Stützen nach Osten hin gefcehah, wie es im Grundriße Fig. 1 angegeben ist, was freilich die Raumwirkung der Kirche nicht heben konnte.

Schauen wir uns in der Kirche nach alter Ausstattung derselben um, so bietet sich uns nur mehr wenig davon zu entdecken. Die Altaraufätze, vier an der Zahl, sind aus dem 18. Jahrhunderte; nur ein *Crucifix* hat sich aus dem 14. Jahrhunderte noch erhalten; es hängt nun hoch am Scheidebogen des Chores.

Unter den *Grabsteinen* ist der wichtigste der der *Stifterin* vor dem Hoch-Altare; er trägt in Majuskeln die Inschrift:

IIIÆ + LEIT + VRAV + SOFFEI + SALIG +
ROHATSERIN + STIFTERIN + DIEZ +
GOTSHAUS + GNADEN + PRVNN (vnd ir
falg) SWESTER + REIZ (Richinza) +

Dieser Grabstein, welcher immerhin das interessanteste Inventarstück der Kirche aus der Urzeit ihres Bestandes ist, entbehrt jeder weiteren Sculptur.

Durch Grabsteine einfacher Art und von geringer Bedeutung sind hier noch dem Andenken erhalten eine *Ursula Putachichia von Zaiseda* † 1640, eine *Magdalena Kuchta* Pflegerin zu Rattenberg † 1647, eine *Magdalena Rechtalcrin* Priorin † 1587. Auch trägt die Orgel die Widmungsinchrift der *Katharina Dominika Putachichia von Zaiseda*, „so zum Priorat erwähnt worden 1733.“

Diese Namen, von Bedeutung für die Geschichte der religiösen Stiftung, erinnern uns, auf das eigentliche Klostergebäude Acht zu haben, und darin nach interessantem architektonischen Details zu forschen. Doch hier ficht es schlimm aus. In Privat-Besitz übergegangen, unbenutzt in seinen meisten Räumen, fiel daselbe nicht bloß der Vernachlässigung anheim, sondern es wurde einer fast gänzlichen Demolirung

überantwortet. Nur ein Neubau der letzten Jahrhunderte vor der Kirche, vielleicht als Priorat aufgeführt, blieb wohllich erhalten; nicht so sehr in die düstere Schlucht zurückgezogen, wie das alte Kloster, freier und sonniger gegen das Thal und die Ortschaft zu gelegen, empfahl er sich besser zur Stätte für das Gefelecht der modernen Welt.




Fig. 7. (Studentitz.)

Vom alten Kloster und seiner Bauweise gibt noch ein vermauerter *Thor* Zeugniß, das unter der schon beregten Halle am Westende der Kirche situiert, ohne Zweifel einst den Haupteingang zum Kloster vorstellte (Fig. 7). Ein Band-Ornament auf einfacher Einfrahung gleitend, umrahmt den Spitzbogen, der seinen Durchbruch abschließt. Vereinzelt in der Oede ringsumher wie eine letzte Schwalbe, erinnert es den Forscher noch einmal an das 13. Jahrhunderte, die Grundungszeit dieser Stiftung.

Josf Graus.

Schloß Runkelstein und feine Wandgemälde.

In der Nahe von Bozen in Tyrol am Eingange des *Sarnethales* liegt das Schloß *Runkelstein*, berühmt durch seine vielen alten Wandgemälde. Da dasselbe im Laufe der Zeit und bei schlechter Pflege sehr schadhast geworden ist, hat man daran gedacht, es restauriren zu lassen, aber das Porphyrgestein, auf welchem es steht, ist so poröse, daßs, nachdem schon wiederholt ganze Partien desselben mit Mauern und bemalten Wänden abgefallen sind, der Eintruz des Ganzen vielleicht in kurzer Zeit zu erwarten ist. Es faßte deshalb die

Central-Commission für Kunst und historische Denkmale den Entschluß, die Malereien möglichst genau copiren zu lassen, damit das künstlerisch werthvolle erhalten bleibe.

Im Frühlinge des letzten Jahres wurde der Verfasser dieses Aufsatzes mit der zwar sehr interessanten, aber hochst schwierigen Aufgabe betraut. Die Copien wurden im Laufe des Sommers im Maßstabe von 1½ Mm. zu 1 Cm. ausgeführt. Da ich nicht nur die Wände abwaschen mußte, sondern auch in jeder Beziehung vorfichtig und gründlich vorging, besonders die

sehr viel an den verblassten Gemälden zu studiren hatte, glaube ich nicht nur manches Neue gefunden zu haben, sondern auch viele Irrthümer, welche in früheren Publicationen über Kunkelstein vorhanden sind, aufklären zu können.

Wir werden unfern Rundgang beginnen, in der Voraussetzung, daßs uns ältere Forscher nicht übel wollen, wenn wir formgemäße Irrthümer nachweisen! Betreten wir getroßt — denn die *Augß muß unerschaffen, wer Runkelstein besetzt*, — den alten schlecht gepflasterten Saumweg, welcher zur Höhe führt. Wir haben ihn nach einem ziemlich mühevollen Aufstieg in etwa zehn Minuten beendet. Wir durchschreiten anfangs die Vormauer und kommen dann nach einigen beschwerlichen Krümmungen des Weges an das südliche Thor, welches von den tyroler Grafen Lichtenstein gegen 1556 erbaut und mit ihren Wappen geschmückt wurde, von welchen leider nicht viel mehr zu sehen ist.

Eine eichene, stark mit Eisenblech beschlagene Thür, ein langer Querbalken mit entsprechenden Oeffnungen in den Mauern, Schließescharn rechts und links, ein Erker über dem Eingange mit Oeffnung nach unten zum Herabwerfen von Steinen und Gefchoffen bei etwaigem Angriffe beweisen, daßs das Schloß noch in späterer Zeit wehrfähig gewesen ist.

Beim Eintritte in den Hof trifft unser Blick zuerst die südliche Wand des westlichen Tractes, etwas rechts finden wir unter einem großen Nußbaume einen alten Holztrug, in welchem das aus höher gelegenen Partien heruntergeleitete Wasser kümmlich zusammenfließt, un, wenn nicht direct geschöpft, weiter in einen halbverschütteten Brunnen abzusetzen.

Wir können uns von hier aus am besten über den Bau des Schloßes orientiren. Links liegt der zweistöckige westliche Tract, die sogenannte Sommerwohnung, geradeaus gegen Norden übersehen wir den Hof, den nördlichen Tract, unten die vier Hallen — die Sommerwohnung des 1493, — darüber den Soller mit den Träden, schließlich ein einförmiges Dach. Rechts führt eine Steinfliege an dem östlichen Gebäude hinauf, deren Wände sich auf der Ostseite gegen Süden erstrecken.

Man sagt, daßs Frindar und Beral, die Söhne Adolperos von Wange, auf den Trümmern einer unter Kaiser Gratian 397 angelegten Befestigung, im Jahre 1237 hier zuerst ein Schloß erbauten, belehnt damit vom Bischof von Trient. In der Fehde eines Nachfolgers des Letzteren mit Grafen von Meinhard von Tyrol wurde das Schloß zerstört und da die Wange's 1320 ausstarben, fiel es an den Bischof von Trient zurück, welcher es an den Ritter Gottschalt, genannt Chroger von Bozen, überließ. Von diesem kam es durch Heirath an die Herren von Scherra und Villanders und dann durch Kauf an die Gebrüder Virlter von Bozen 1387. *Diese bauten das Schloß aus, machten neue Bauten, wie man sagt, den nordöstlichen Flügel, die Capelle, zwei Thürme und die Vorwerke am Eingang. Von ihnen rühren auch die vielen Wandmalereien her, sowohl figurirliche, als decorative, in dem alten, wie in dem neuen Theile der Burg.* Im Jahre 1414 ging letztere an die Erben der Virlter, die Schroppensteiner und Metzner über und von diesen an den Landesfürsten, Erzhzog Sigismund, welcher es wieder 1465

an den Bischof Georg von Trient überließ. Nach dem Tode deselben 1465 behielt es der Erzhzog vor sich und hielt dort seinen eigenen Burghüter. Georg von Freundsberg wurde dazu 1500 ernannt. Zu dieser Zeit kam Kaiser Maximilian nach Runkelstein und da ihn „die gute, alte Istri,“ wie er die Wandgemälde nannte, sehr erfreute, beschloß er dieselben restauriren zu lassen. Die Arbeit wurde 1507 dem Maler Friedrich Lebnbacher von Hrixen übertragen. Zu gleicher Zeit wurde die Bedachung des Schloßes wieder hergestellt, sowie manche Baufälligkeiten ausgebebert.

Georg von Freundsberg hielt sich auf Runkelstein einen Unterpfeiler, Namens Grünberger, unter dessen Verwaltung 1520 in südöstlichen Theile des Schloßes eine Feuersbrunst entfiand, welche den Pulvervorrath entzündete und dadurch eine Explosion verursachte, welche einen großen Theil des Gebäudes in Trümmer legte. Erst Kaiser Ferdinand ließ es einigermassen wieder herstellen; übertrug die Pflege deselben nach dem Tode Freundsberg's (1528) an Sigismund v. Brandirer; von welchem es auf dessen Sohne und 1538 an Ph. Grafen von Lichtenstein überging. Bis zum Jahre 1754 blieb Runkelstein im Besitze dieser Familie, deren Letzter zu Gunsten der Kaiserin Maria Theresia darauf verzichtete. Später wurde es Mensalgut des Fürstbischofs von Trient.

Gehen wir nun durch die Thüre, welche in den östlichen Tract führt, so kommen wir zuerst in einen großen Raum, welcher gegen Südosten die Ecken des Gebäudes bildet. Der Boden ist mit großen Schutthaufen bedeckt oder mit Brombeerfräuchen überwachsen. Einzelne Mauerreste dazwischen zeigen, daßs der ganze Raum in drei kleine eingetheilt war. Die äußeren Wände sind gröstentheils eingestürzt oder hängen schon bedenklich über dem Felßen, so daßs je jeden Tag hinunterfallen können. Wir befinden uns in dem Theile des Schloßes, wo der Pulverturm stand, welcher 1520 explodirte. Die angränzenden Räume sollen die sogenannten Kaiserzimmer gewesen sein. Sie sind jetzt ohne Dach und wo wahrscheinlich schon seit langer Zeit. Reste von Dippelbäumen markiren auch im Innern genau die Gränze des Ebenirdigen und des ersten Stockes. An den Wänden des letzteren sieht man einen fortlaufenden Streifen figuraler Wandgemälde, dunkle Zeichnung auf graulich-grauem Grunde, darunter Arabesken häufig roth. Die Darstellungen sind im Costume des Vintler-Zeit und ahnen in der Composition sehr den Bildern im Neidhart-Saale. Was sie darstellen sollen, ist nicht mehr zu erkennen, da nur Bruchstücke erhalten und diese sehr verwischt sind. Man sieht auf zwei Seiten eine Gesellschaft von Herren und Damen in schreitender Bewegung; auf einer dritten Wand find Jäger mit Hunden.

In den anfließenden Gemächern finden sich nur Decorationen. Eine Thüre im ersten Stocke führt in ein Gemach oberhalb der Capelle. Auch dieses hat kein Dach, ringsherum an den Wänden befinden sich Spuren von Malereien, welche jedoch bis zur Unkenntlichkeit verwischt sind. Man entdeckt noch einzelne Wappen und Borduren, Andeutungen von Köpfen und Gebirgs-Profilen, Vordergründe mit stets wiederkehrenden Eidechsen.¹

¹ Besondere bildliche Notizen sind aus der Bruchstüde des Herrn kaiserl. Rathes Dr. Schönberr entnommen.

Von hier aus können wir über eine verfallene Steinfliege, welche den Boden in einer kleinen Halle vor der Capelle berührt, hinunter steigen. Diese ist klein und von einem Tonnengewölbe überspannt, welches sehr ruinirt ist. An Regentagen rieselt das Wasser hindurch, und pflegen sich dann wiederholt Steine des Gewölbes zu lösen. Da der Raum außerdem von den Hausleuten als Waschküche benützt wird, so ist hier beständige Feuchtigkeit, weshalb auch der Zustand der Malereien ein sehr trauriger ist. Die Capelle vor der heiligen Katharina gewidmet. Rechts von der Thüre sieht man in einigen Kisten die Marter der Heiligen abgebildet, unter dem Leichname Christi, welcher in einem Steinfarge liegt. Aus einigen Oeffnungen desselben fließt das Blut des Erlösers, welches von kleinen Engeln in Bechern aufgefangen wird. Oben und an Stellen, wo die Verputzung nicht abgefallen ist, sieht man noch einige Teufelsfratzen, Gewirre von Beinen und Gewändern. Hinter dem Altare, dessen Stelle sich übrigens nur noch durch einen Stein keun zeichnet, erscheinen Kette einer Kreuzigung. Das Wenige, was von den Malereien noch vorhanden ist, scheint aus späterer Zeit zu sein, sowohl dem Costume, als der technischen Behandlung nach und macht keineswegs den Eindruck des Naiven und Lebendigen, wie die anderen Bilder im Schlosse.

Bei dem Ausgange aus der Capelle durchschreiten wir eine kleine Vorhalle, aus welcher ein größeres Thor auf den Schloßhof führte. Auch hier sind Reste ältester figurlicher Darstellungen, in Verbindung mit Arabesken. Gegen Osten gewendet finden wir einige kleinere Räume, darunter den Backofen, alle mit decorativen Malereien geschmückt.

Aus den letzteren Zimmern können wir in ein Gemach gegen Westen eintreten, den jetzigen Kuhstall, und durch dessen Thüre wieder auf den Schloßhof gelangen. Gegen rechts gewendet sehen wir vor dem nördlichen Tracte des Schloßes und haben vor uns die offene Halle mit den vier Bogen.

Eine Steinfliege führt hier an der südlichen Wand des östlichen Flügels an einer roth gefärbten Mauer empor, an welcher die älteste Inschrift von 1405 dann sehr viele bildliche Zeichnungen scharf eingeritzt sind. Die Treppe führt zuerst zu einem Zimmer, in welchem jetzt noch sehr schöne Borduren zu sehen sind, und dessen neuere Verputzung vermuthen laßt, daß darunter noch erzherrliche Gemälde existirt haben. Auf dem zweiten Absatz der Stiege befinden wir uns vor einer Thüre, welche in das oben erwähnte Gemach oberhalb der Capelle geführt hat. Die Thüre ist in späterer Zeit erweitert worden und dadurch sind die Malereien, welche sie eingefast haben, zerstört. Der Stiegenabatz ruht auf zwei Tragsteinen, unter welchen die alte Inschrift-Tafel des Schloßes sich befand. Der Grund ist von der Mauer abgesprungen, und deshalb sind von der Schrift nur noch einige Worte lesbar. Nach einer Copie, welche ein Herr Vintler im 17. Jahrhundert davon gemacht hat, lautete sie folgendermaßen:

Ego Nicolaus Vintler hoc castrum Runkelstein nuncupatum legaliter comparavi. Tandem anno MCCCLXXXVIII mense Augusti possessionem ejusdem castri corporaliter subivni, quod quidem castrum haecenus in structuris, minalibus (?) muris desolatam

edificiis, fossato antimuralibus, canipis, cisternis, falis, flubis et pluribus commodis augendo a novo cidi et reformavi.¹

An der nördlichen Seite des westlichen Tractes lauft eine Steinfliege hinauf, welche auf dem ersten Abtate Eingang in die Wohnung des Haushalters gewahrt, weiter oben zu einem offenen Gange führt, welcher an den sechs Zimmern der westlichen Mauer vorüber auf dem Soller an der Südseite des nördlichen Theiles mündet. Der Soller erstreckt sich in ganzer Länge über die vorhererwähnten Bogen der offenen Halle, ist von Holz und ruht auf hölzernen Trägern, welche als Fortsätze der Dippelbaume in der Halle aus der Mauer hervorragen. Das Dach springt ziemlich weit hervor und gibt Schutz für die unteren Wände. Hier befinden sich an den Wänden porträtartige Figuren bekannter Helden der Geschichte und Sage, in neun Triaden zusammengefaßt, davon acht an der südlichen und eine an der westlichen Seite sind.

Inschriften sind folgende:

- I. Heßor, Caesar, Alexander.
- II. Josua, Rex david, Juda.
- III. Rex artaus, Carolus Magnus, Hertzog gottfrid.
- IV. — — all stund, die frumstyn zu der taffl rund, Her parzival, Her gabein, iwein.
- V. So sein die —
 1. 2. agley, wilhalm vo osterreich.
 3. 4. isold, trifftram.
 5. 6. anaky, wilhalm vo orlyans.
- VI. 1. ditterich z wip-pai e treit-bachs.
2. der Harnen scisrit treit-palung z
3. dicitlyb-vo-steyer-treit-befung.
- VII. 1. waren das die dryc frigen groz z alzeit-die sterchen under irem genoz.
2. her zwaltrom treit abort.
3. Kunig orthacit — —
4. schranmana treit furz.
- VIII. Under allen ungeheuren, under allen z mach man sü für die ungeheurigen schreiben.
1. frau riel ungelungen.
2. frau — —
3. frau ranik. — (rachyn ranik.)
- IX. Under allen tuer — waren das die drei. — ²

Das letzte Bild ist über einer Thüre, welche vom Soller in das vorhererwähnte Bordurzimmer führt, die Figuren scheinen Zwerge vorzustellen und sind deshalb in entsprechender Größe zu den nebenstehenden Riesen. Unter dieser Gruppe und neben der Thüre ist eine weibliche Figur, die einen Becher Wein in der Hand hält. Ein flatterndes Band spät gotisch stylirt, umgibt sie, auf welchem etwa Folgendes zu lesen ist:

Ir Herr und Gaft etc.

Die Zeichnung der weiblichen Gestalt ist in ihrem jetzigen Zustande gänzlich unklar, und riñrt jedenfalls von der Uebermalung des 16. Jahrhunderts her. Spuren von alten Muthern auf dem Gewande, von folderer Zeichnung in Kopfe und im Hintergrunde, von trans-

¹ In dem verdanke dieie Abbildung der Güte des Herrn Fürstmeisters Neeb in Bork.

² Alle Namen, welche Cursive sind, wurden genau in der Orthographie des Originals copirt.

parenten Farben, mit einem reinen Grunde lassen vermuthen, daß hier ursprünglich etwas besseres vorhanden war.

Die ganze Reihe der Gemälde auf dem Söller ist in jeder Weise ungemein interessant. Der Kunstforscher wird daraus erkennen können, daß die älteste Tyroler Kunst ungemein selbständig und existenzberechtigt gewesen ist. Wenn auch das gewöhnliche Publicum bei der Beurtheilung solcher, wie aller älteren Bilder, sich mit der gewöhnlichen Beurtheilung „sie sind steif“ begnügt, so wird doch jeder einfichtsvolle Mensch zugeben müssen, daß alle diese Figuren mit dem größten Sinn für Charakteristik aufgefaßt sind und in ihrer Einfachheit ungemein drahtlich wirken, besonders hier, wo sie von Anfang an dazu bestimmt waren, auf weitere Entfernung auf den Beschauer im Schloßhofe Eindruck zu machen. Die Zeichnung ist, obwohl häufig befangen, doch durchaus correct, sowohl in der Hauptanlage der ganzen Reihe, als in den Einzelheiten, den Köpfen, den Rüstungen, Waffen und Wappen. Die ursprünglichen Farben haben trotz ihres Alters große Gluth und Transparenz.

Man nennt die Gemälde auf Kunkelstein fälschlich Fresco-Bilder, wozu in der technischen Behandlung gar kein Anhaltspunkt vorhanden ist. Es sind in secco auf einem trockenen, harten, wahrscheinlich aus Sand und Kalk bestehenden Grunde, ausgeführte Bilder. Wir finden niemals die gewissen einschneidenden Conturen, wie bei Fresco-Bildern, dagegen lange, wie mit dem Lineale gezeichnete Striche und Farbenstreifen. Auf dem schwach rötlichen Mauergrunde sind die Umrisse mit rother Farbe gezeichnet, die Hintergründe roth untermal. Später sind die einzelnen Flächen mit den verschiedenen Farben laufend, nicht mit Weiß gebrochen, ausgefüllt. Es ist somit eine ganz andere Technik, als fe Cennini oder gleichzeitige Schriftsteller empfehlen. Die Modellirung ist nur durch stärkeren Farbauftrag oder durch Mischung mit mehreren ganzen Farben, nicht aber durch Brechen mit Weiß hervorgebracht. Der ganze Vortrag scheint daselbe gewesen zu sein, wie bei der Aquarell-Malerei. Weiß ist wohl rein aufgesetzt, aber niemals gebrochen mit anderen Farben; der Hintergrund bei diesen Bildern ist später mit einem Blau übermal, welches mit dem unterliegenden Roth einen sehr schönen Ton giebt. Die Umrisse der Figuren sind, wenn nicht blasfroh, mit dunkleren Farben, welche dem nebenstehenden Localton entsprechen, nachgezogen, niemals jedoch bei einer Figur mit derselben Farbe. Wo schwarze Conturen vorkommen, rühren diese von einer späteren Uebermalung her, wie z. B. bei der Gruppe der Riesen. Da Rets dieselben Farben wiederkehren, so scheint es, daß die Maler aus Farbentöpfen gemalt haben.

Erhalten sind die Gemälde insofern gut, als sich trotz des mangelhaften Schutzes gegen außen und trotz des hohen Alters von beinahe 500 Jahren doch die Zeichnung und die Kraft der Farben fast völlig erhalten hat. Das Wetter hat allerdings an dem westlichen Theile besonders im Grunde viel gefehadet, auch den Farben die Tiefe genommen, aber der große Schwung der Figuren ist immer noch, wenn auch im verblassten Zustande, zu erkennen. Vieles, sehr vieles hat gerade an diesen Bildern das besuchende Publicum, d. h. nicht die Touristen, sondern die gewöhnlichen

Sonntagsgäste, welche in das alte Schloß hinauf wallfahrten, verbrochen. Bei einer gänzlich mangelnden Aufsicht haben sie sich natürlich alles erlauben dürfen. Da ist denn keine Gestalt zu sehen, an welcher nicht, gerade in neuerer Zeit, ein bubischer Frevler begangen wäre. Man findet Gesichter mit ausgebohrten Augen, solche mit falschen Barteln, mit Kothel oder Bleistift überfächert, ja einige Gestalten oder Gesichter haben als Scheiben zu Schrot- oder Kugelgewehren dienen müssen. Wie anständig und bescheiden waren dagegen die Besucher in früheren Jahrhunderten, welche ihre Namen bescheiden in den Grund neben den Figuren einritzten? Leider sind diese Gemälde mehrere Male einer sogenannten Restauration unterzogen, und zwar von Meistern, welche das leidige Princip hatten, nicht das Ursprüngliche zu schonen, sondern lieber dieses abzukratzen, um aus Eigenem Neues daraufzusetzen. Wer hier der größte Attentäter war, Meister Lebenbacher bei Kaiser Maximilian, oder einer der späteren Bilderärzte, ist schwer zu sagen. Thatsache ist, daß alle Uebermalungen gegen das Ursprüngliche in der Farbe trübe, in der Zeichnung weniger correct sind, ferner, daß auf Waffen und Rüstungen, wo jetzt noch das Original zu erkennen ist, eine spätere, weniger stylvolle Zeichnung, häufig auch eine andere Farbe sich findet, daß auf einigen Köpfen mehrere Gesichtswendungen vorhanden sind, daß die Fahnen den Lanzen wiederholt später in entgegengesetzter Richtung, während die ursprünglichen noch deutlich erkennbar, beigemalt sind. Der so transparente bläulich-röthliche Hintergrund ist an einigen Stellen in ein intensives giftiges Blau verwandelt, die anfangs harmonisch gezeichneten Contouren sind später schwarz nachgezogen. Die Inschriften neben den Figuren sind häufig dreimal roth, weiß, schwarz vorhanden.

Ueber der Bilderriche befinden sich von Zeit zu Zeit consolenartige Vorprünge in der Mauer (meistens mit Fratzen bemalt), welche wohl zum Tragen eines kleinen wagerechten Holzdaches, ähnlich wie in dem Schlosse zu Meran, gedient haben mögen.

Die offene Halle mit den vier Rundbögen ist außen wie innen grün angefrichen und dürfte das „Sommerhavs“ des Inventars von 1493 sein. In den oberen Feldern über den Bögen sind kleinere Porträtfiguren berühmter Fürstlichkeiten in eckigen Umrahmungen gemalt. Sie sind mit schwarzen Contouren gezeichnet, die Lichter sind weiß ausgefüllt. Dem Costume nach scheinen sie aus dem 16. Jahrhunderte zu sein. Ein großer Theil der nördlichen Umfassungsmauer stürzte im Jahre 1868 ein und wurde die Lucke später durch eine Kiegelwand geschlossen. In der Halle liegt gegen Nordosten keine bildlichen Darstellungen, dagegen (sehen wir) an den Wänden der westlichen Hälfte Compositionen von ritterlichen Kämpfen. Sie sind auf lichtgrünem Grunde in schwarzen, stellenweise, wo Leben und Feuer sein soll, in rothen Contouren gezeichnet.¹

Die häufig wiederkehrenden Inschriften „gabin,“ das mehrmalige Vorkommen einer Ritterfigur, das Rad auf dem Helme, lassen vermuthen, daß dieser Raum der Wigolais-Saal (Inv. von 1493) ist. Die Halle

¹ Cennini in seinem Traktat der Malerei, cap. 172 „Gruocher oder offene Hallen mit verde terra in secco zu schmücken“ beschreibt diese Art der Malerei genau.

dient dem Auffcher zum Holzstalle, zum Ausdrehen des Kornes und Aufbewahren des Stroh's, zeitweise auch zum Ablagern des Milchs. Es ist daher nicht zu verwundern, daß nach der Entfernung des Staubes und Abwaschen des verharteten Schmutzes an den Wänden nur noch einzelne Reste der Figuren und meistens unleserliche Inschriften zu finden gewesen sind. Die Composition hat ungemein viel Leben. Dem Costüme nach sind die Bilder die ältesten und dürften vielleicht noch aus der Zeit vor den Vintlers herkommen.

Ungefähr in der Mitte des Söllers führt eine Thüre, über welcher ein gemaltes Wappen der Vintler angebracht ist, in einen Raum von einer der untenliegenden offenen Halle entsprechenden Größe. Auch hier ist bei der Katastrophe von 1868 der größere Theil der nördlichen Wand abgestürzt und da diese eine Riegelwand vorgezogen wurde, mußte eine Querwand, welche von Süden gegen Norden lief, entfernt werden. Auf diese

da man sie später mit Mörtel verfrischen hat, so ist die nebenstehende Materie so beschmutzt worden, daß nur noch Einzelheiten davon zu deuten sind. Von allen am besten erhalten ist das erste Bild beim Eingange links, da es wenig übermalt ist; die Linien sind einfach und sehr nobel empfunden, die Köpfe stark individualisirt, Faltenwürfe, Wappen streng gezeichnet. Auf den übrigen vier Bildern ist das meiste, besonders das Landschaftliche stark übermalt worden und zwar, wie es scheint, das letztemal vor etwa 40 Jahren. Einige Köpfe sind wohl noch echt und diese tragen einen sehr porträtartigen Charakter, dagegen ist das Landschaftliche wie mit einer grünen Sauce überzogen, wodurch alle Perspektive ruiniert ist. Im Vordergrund schauen durch die Uebermalung unzählig viele Gräser, Blätter und Blumen, febon gezeichnet und liebevoll empfunden, von der ersten Malerei herrührend, hervor. In der Nische des westlichen Fensters sind zwei größere

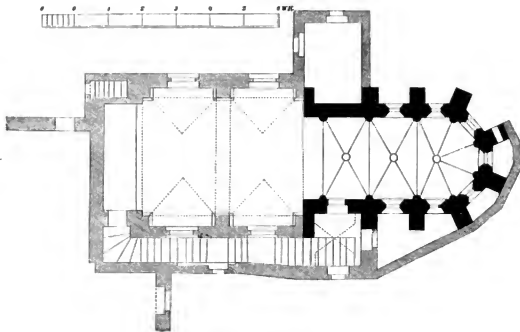


Fig. 1. (Willemsburg.)

Weife gieng von den Wandgemälden eine beträchtliche Anzahl verloren — einige davon wurden herausgehakt und befinden sich jetzt verpackt im Besitze des Dr. v. Koller in St. Andre bei Bozen.

Rechts befinden sich die Darstellungen zu Trifan und Holde, links die aus der Garels-Sage. Von ersteren sind nur noch zwei vorhanden und diese leider im Jahre 1876 von einem Anstreicher unverantwortlich schlecht übermalt worden, so daß in dem jetzigen Zustande nur noch der allgemeine Gang der Composition beurtheilt werden kann. Es sind sehr figurenreiche Bilder, dem Costüme nach dürften sie nicht zu den ältesten gehören. Dem Figurlichen fehlt das Naive, was die anderen Gemälde haben. Das Landschaftliche ist mit feinem Gefühle entworfen.

Aus der Garels-Sage sind noch zehn Bilder vorhanden, jedoch nur fünf noch ganz zu erkennen; die übrigen sind durch Mauerfrünge stark zerrissen, und

Compositionen von Turnieren und Gefechten, vielleicht auch aus der Garels-Sage, welche jedoch durch den Einfluß der Witterung und durch den Muthwillen des Publicums so ruiniert sind, daß nicht einmal die Contouren, roth auf lichtem Grunde, noch zu verfolgen sind.

Unter diesen Bildern befindet sich zunächst ein Streifen mit einzelnen Brustbildern in spitzböigen Nischen, aus ziemlich früher Zeit, jedoch nicht von einem sehr tüchtigen Maler angefertigt. Es scheinen Porträts biblischer Helden zu sein. Weiter unten ist die Mauer mit Tapetenmustern bemalt, gewöhnlich drei über einander, von welchen sich die ältesten nur schwer noch herausfinden lassen. Der in der Mitte des Raumes stehende Kamin ist in schönster italienischer Gothik, die Säulen polychromisch behandelt, die Wappen darauf, besonders das österröische und das tyrolische außerordentlich fein gezeichnet.

Dieser ganze Raum ist der Witterung am meisten ausgesetzt. Er hat wohl vier Fensteröffnungen, aber darin keine Gläser, die vorgezogene Kieselwand reicht nicht bis an das Dach, sondern laßt nach oben eine beträchtliche Oeffnung frei. So kann bei dem heftigen Winde, welcher aus dem Sarntale weht, des Sommers der Regen, des Winters der Schnee ungehindert hereinkommen, welcher letztere natürlich bei der mangelhaften Aussicht lange Zeit liegen bleibt.




Fig. 2. (Wilhelmsburg.)

Wir wenden jetzt unsere Schritte zurück und betreten den ersten Stock des östlichen Tractes, der sogenannten Aufseherswohnung. Anfangs befinden wir uns in einer Hausher, welche gegen Osten von einem kleinen Zimmer und von der Nische des Wirthes — die Zwischenwände sind aus neuerer Zeit — begr. nzt ist, gegen Westen ein größeres Fenster hat.

Wir finden hier an den alten Wänden decorative Malereien, in der Fensternische, an den Seiten und oben schöne Wappen aus der späteren Leichtensteinischen Zeit. Gerade aus kommen wir in das Wirthszimmer des Aufsehers, ausgezeichnet durch seine reiche und seltsame Holzvertäfelung. Gehen wir einen Stock höher, so finden wir auch hier in der Vorhalle, dass an den Wänden figürliche und decorative Malereien existirt haben. Von letztern ist noch einiges zu erkennen. Eine Thure gegen Süden führt uns in das Badzimmer. Es ist ein großer Raum, in dessen Mitte eine schon profilirte Holzsaule von dem Estrich bis zum Plafond hinaufführt; letzterer ist blau und sehen wir auf ihm Sonne, Mond und viele Sterne gemalt. Zwei tief liegende Fenster lassen nur wenig Licht herein, eine kleine Thure gegen Süden führt auf einen offenen Gang, welcher neben den Zinnen der Mauer hinläuft. Ringsherum an den Wänden oberhalb der Thüren und Fenster sind übereinander zwei Streifen (mit figürlichen Darstellungen) angebracht. Auf dem unteren größeren sehen wir je acht bemalte Oeffnungen in der Art von Badekabinen. An diesen befinden sich an drei Wänden einzelne Figuren, meistens an eine Barrière gelehnt, an der östlichen Wand Frauen, gegen Norden Männergestalten, gegen Westen Badende; an der vierten Wand sind einzelne Thiere gemalt, welche auf der bewußten Stange balanciren. Ueber der Hauptthure ist zwischen den Bildern das Wappen der Vintler angebracht. Oberhalb des breiten Streifens und parallel mit demselben laufen kleinere, auf welchen in medaillonartigen Kreisen kleinere Figuren abwechselnd männliche und weibliche ganz vorzüglich abgebildet sind, wie es scheint, humoristisch gedacht und in gewisser Wechselwirkung zu einander stehend. Leider sind die oberen Darstellungen sehr undeutlich. Die einzelnen Medaillons sind getrennt durch sehr primitive und etwas plumpe Decorationen von Eichenlaub.

Die unteren Wände sind tief roth, mit vielen sehr schönen Mustern bedeckt, und so gedacht, als ob große Teppiche gezogen wären, welche an einzelnen Schürmen von der Barrière und den Badekabinen heranhängen.

Die größeren Figuren sind mit Ausnahme der nackten Badenden sehr gut erhalten, was wahrscheinlich darin seinen Grund hat, dass dieser Saal weniger bekannt gewesen, und deshalb von Restaurationen verschont geblieben ist. Die Costume sind aus der ältesten Zeit, sehr reich und interessant, die weiblichen Figuren sind etwas lang gehalten.

Die Technik der Gemälde ist ähnlich wie bei den andern farbigen Bildern, nur insofern abweichend, dass einestheils schwarze Contouren vorherrschend, anderntheils bei den vielen Schmuckflächen das Weiß sehr passlos, beinahe plattlich aufgesetzt ist. Beides vielleicht zu dem Zwecke, damit in dem ziemlich dunklen Gemache die Figuren um so energischer wirken.

In der Nische des östlichen Fensters sind an den Wänden zwei Gefalten, die eine eine Dame vorstellend, welche eine Krone, die andere einen Jüngling, der einen Falken auf der Hand trägt. Beide sind sehr naiv und anmuthig in der Auffassung. Die Behandlung ist anders wie bei den oberen Bildern des Badezimmers, der Mauergrund auffallend rauh.

Eine holzerne, sehr angeräucherte Stiege führt uns von der Flur dieses Gemaches hinauf in den sogenannten Neidhardt-Saal, welcher direct unter einem neuen Dachstuhl liegend, von oben freilich geschützt, gegen die Seiten jedoch, da die Fensteröffnungen nicht zu verfallenen sind, den Wind und Regen sehr ausgesetzt. An der Südseite geht in Form eines halben Vierpasses eine Mauer bis beinahe unter das Dach. In der Mitte führt eingefaßt von einer schönen gothischen Bordüre eine Thür in das südlich gelegene Nebengemach. Rechts von ihr ist ein großes Gemälde „einen Tanz“, links ein solches „ein Ballspiel“ vorstellend. Ueber beiden und der Thüre zieht sich horizontal zuerst ein breiter Streifen hin, mit Wappen und Decorationen; darüber ist ein sehr großes Bild „ein Turnier“ dargestellt, welches wiederum gegen oben von einem halbkreisförmigen Streifen von Wappen und Decorationen wie unten begrenzt ist. Einige Wappen haben noch Unterschriften, z. B. aragun, denmarkia, norwegen. Die Malerei ist aus älterer Zeit; Costüme, wie alles Decorative ist reich und stylvoll gezeichnet. Neben den Figuren im Hintergrunde, welcher beim Tanze lichtblau, beim Ballspiel roth, bei dem Turniere grün ist, finden sich außerordentlich fein gezeichnete arabeskenartige Mäuler. Die Figuren sind, wenn auch übertrieben hart, doch streng entworfen, die Gesichter scharf individualisirt, die Composition bei drei Bildern voll Leben und Humor. In technischer Beziehung sind sie ähnlich wie die übrigen, in Bezug auf Erhaltung kann man ihnen nur das nachrühmen, daß sie nicht restaurirt sind, sonst haben die Besucher des Schlosses an den Stellen, welche sie erreichen konnten, sehr viel gemirt.

An den drei anderen Wänden des Saales, welche freilich zum Theil durch neuere Fensteröffnungen

durchbrochen sind, befinden sich Darstellungen von Jagden, welche, obwohl flüchtig behandelt als die anderen Bilder, doch im Costüme viel Interessantes bieten.

Südlich vom Neidhart-Saale ist noch ein größeres Gemach, die sogenannte Ruffkammer. An den Wänden sind porträtartige Einzelfiguren, ähnlich denen im Garels-Saale, an der nördlichen Seite ein großes Turnier, welches jedoch unkenntlich und durch einen Vorhang halb verdeckt ist.

Nachdem wir unseren Rundgang durch sämtliche bemalten Räume des Schlosses beendet haben, bleibt es uns noch übrig, auf die Frage einzugehen, ob die vorhandenen Gemälde aus derselben Zeit, und, wie früher behauptet worden ist, von demselben Meister herrühren. Die Gelehrten wissen nicht viel zu berichten von Tyroler Künstlern des 14. und 15. Jahrhunderts, es ist das eine große Lucke in der Kunstgeschichte, da gerade die ältesten Tyroler Meister, wie an sehr vielen bemalten Häusern, Schloßern und Kirchen, z. B. auch im Kreuzgänge zu Brisen zu erkennen ist, ungemein viel Selbständiges in ihrer Richtung haben. Wir können eben nur Vermuthungen aufstellen über die Künstler von Kunkelstein und diese gehen dahin aus, daß die Bilder aus dem Wigolais-Saale, die anfangs erwähnt im östlichen Tracte befindlichen, die im Neidhart, im Garels-Saale und die beiden Figuren im Badezimmer die ältesten sind und auch von derselben Hand herrühren, denn die Profil-Vorstellungen sind überall vorherrschend. Die oberen Gemälde im Badezimmer lassen allerdings beim ersten Ansehen vermuthen, daß sie italienischen Ursprungs sind, aber bei näherer Prüfung erscheinen sie doch als deutsche Produkte.

Ähnlich in der Technik sind die Gemälde am Söller, aber sie sind in der Composition und als Darstellungen en face mehr auf Wirkung berechnet. Später durften die Illustrationen zu Tristan und Isolde sein, wo schon etwas Raffinirtes, eine gewisse Schaulustigkeit sich nicht gerade angenehm zu erkennen gibt. Die Bilder in der Capelle und in dem Raume oberhalb derselben rühren gewiß aus späterer Zeit her.

Die Marien-Capelle von Wilhelmsburg.

Die kleine, der heiligen Jungfrau geweihte Capelle in Wilhelmsburg bietet dem Beobachter noch jetzt, da sie bereits schon an 50 Jahre als Cultusstätte entkleidet ist, so viel des Anziehenden und Ueberraschenden, daß eine kleine Beschreibung und Darstellung ihrer Verhältnisse geboten erscheinen.

Es ist ein Bau der Früh-Gothik, der vom Pfarrer Ditmar von Wilhelmsburg im Jahre 1320 unternommen und vom Passauer Suffragan Bischof Herman zu einer katholischen Cultusstätte eingeweiht wurde. Um jene Zeit war die Pfarre von Wilhelmsburg noch weltlich, erst in einigen Jahren hernach wurde sie von dem Cisterzienser Stifte Lichtenfeld besetzt, in dessen Besitze sie sich noch jetzt befindet.

Von außen wirkt der Bau nicht besonders, da an denselben keine architektonischen Einzelheiten und Gliederungen getroffen werden; aber im Innern tritt eine recht glückliche Lösung und harmonische Wirkung sammtlicher Theile zu Tage, die durch ornamentale Ausschmückung noch erhöht wird. Wie aus der neben befindlichen Zeichnung Fig. 1 zu entnehmen ist, gelangt man in's Innere durch einen an der Straßenseite sich längs der Fronte des Baues hinziehenden schmalen Gang über 22 Stufen zum Eingang, wo dann der Besucher von der sehr ausgeprägten achtseitigen Chorförmigkeit, von den glücklich gelösten Fensteröffnungen, von den aus Holzblehen und Wilden, von denen der unterste birnformig zugespitzt ist, gebil-

deten Gliederungen und von den entlang der Mauern angebrachten Sedilien befriedigt wird. Der Bau ist nur klein, in Form einer Capelle gehalten, und als solcher bis zum Ende des 17. Jahrhunderts verwendet geblieben, von welchem Zeitraume an demselben ein Schiffsraum mit einer Sanger-Empore vorgedrückt worden ist; allein für die dortige Gegend war er angemessen groß angelegt, da er doch nur zum besonderen Cultus der heiligen Jungfrau Maria bestimmt worden war.

Die Capelle wurde ursprünglich doppelchörig angetragen, der obere Theil für den gewöhnlichen Gottesdienst bestimmt, während der untere Theil zum

gestanden, ob dasselbe gerade, spitz- oder rundbogig gefloffen, ob runde, oder birnformige Gurten und tiefe Hohlkehlen angewendet waren, ob ein Giebfeld über der Hälfte des Portales eingesetzt, oder mit Keliens gefchmückt war, oder ob an der Giebfelchragung aufsen Fialen aufgestiegen find, oder ob Figuren oder Blattwerk dasselbe gefchmückt haben.

Im oberen Theile der Capelle bilden Kreuzgewölbe die Decken, die von Breiten- und Diagonal-Gurten mit birnformiger und hohlkehlnartiger Durchformung getragen find. Diese Gurten sitzen auf capitalartigen Gliedern auf, darunter läuft ein Saulehen bis zum Cor-




Fig. 3. (Willhelmsburg.)

Cultus der Todten verwendet worden sein soll; allein diese Annahme scheint auch nicht verlässlich zu sein, weil man Capellen, die der heiligen Jungfrau geweiht waren, nicht zu einem Kärner verwendete. Seit der Aufhebung des Stiftes Lilienfeld im Jahre 1789 und seit der im Jahre 1790 erfolgten Wiederherstellung des Stiftes wurde die Capelle als Cultusstätte nicht mehr verwendet, in den französischen Kriegsjahren wurde sie als Militär Depôt und wird jetzt als zum Pfarrhofs gehöriger Keller und Speicher benutzt. Es läßt sich auch nicht mehr ermitteln, an welcher Stelle das alte Portal

den des Fensters, und endigt in einen schon ausgearbeiteten Kragstein. Die Fenster sind im reinen Maasswerk des 14. Jahrhunderts gehalten, sammtlich in der Mitte einen Kreisbogen enthaltend, dem eine aus dem Funkecke hervorgegangene Rose entspricht. Dieselben sind nicht gleich, sondern immer abwechselnd gebildet. Die Ausfüllung der Fensterleibungen ist glatt und einfach ausgeführt. Unter dem Fenster-Cordon ist an den drei das Octogon abschließenden Seiten je eine Nische angebracht, welche mit einem Giebel schließt, die aus dem Decipa's gefchlagen ist. An der Langseite des

Chores aber sind zur rechten und zur linken Seite Sedilien angebracht, welche in einfachen Spitzgiebeln endigen und deren Verzierung mit Blumen (Lilien und Sonnenblumen) und Blattwerk ausgeführt ist, in denen mehr ein geometrisches Ornament vorwaltet. (Fig. 2 u. 3.)

In der Profilierung der Gurten und der Formgebung des Ornamentes läßt sich der jugendliche Geist der Gothik mit mancherlei specifisch formbestimmenden Elementen wahrnehmen; die Höhe der Kirche steht im Einklange mit dem Verhältnis zur Breite, ja sie kommt mir etwas zu niedrig vor. An der Capelle, deren Dach gemäß dem Grundsatze der Gothik theil gehalten ist, war kein Glockenthurm oder Dachreiter angebracht.

In der Capelle sind felbſtverſtändlich, da ſie gegenwärtig als Speicher dient, langſt ſchon alle Schmuck-

und ſonſtige innere Einrichtungſtücke verloren gegangen; kein Altarwerk, kein Sacramentshäuſchen, kein Weihwaſſerbecken beſteht mehr. In den Fenſtern waren urſprünglich Glasmalereien angebracht, allein von denſelben ſind nur einzelne Spuren in dem Maßwerke übrig geblieben.

Der untere Theil der Capelle, zu welchem man von der Weſſeite vermittelſt der an der Seite angebrachten Thür gelangt, iſt einfach gehalten, und enthält nichts, was die Beſtimmung als Kirche andeuten könnte. Das Bauwerk iſt ſonſt ziemlich gut und unverändert erhalten auf unfere Tage gekommen, ſo daß es nur geringe Koſten verurfachen würde, es wieder als Cultusſtätte einzusetzen.

J. Gradt.

Mittelalterliche Städtebefestigungen.

Hesprochen von *Dr. Karl Lind.*

V.

Von hervorragender Wichtigkeit war unter den Städten Niederösterreichs im Mittelalter das nahe der malriſchen Gränze gelegene *Drofendorf*, eine ſchon frühzeitig erſcheinende Anſiedlung in Oeſterreich. Durch die natürliche Lage zu einem befeſtigten und leicht vertheidigbaren Punkte ſehr geeignet, erhöhte man in verſtändlicher Weiſe deſſen Wehrkraft durch zweckmäßige und mächtige Vertheidigungsbauten. Die kleine Stadt, faſt von der Geſtalt eines Dreiecks, liegt auf ſelfiger, ſtellenweiſe ſehr ſteiler Anhöhe, die auf drei Seiten von der Thaja und dem in dieſelbe mündenden Thurnitzbach umfloſſen iſt, demnach nur an der Südſeite ein trockener Zugang zu hochgelegenen Stadt möglich iſt, durch welchen dieſelbe mit ihrer in der Tiefe gelegenen Vorſtadt, der Altſtadt Drofendorf, verbunden wird.

Noch zu Georg Mathaeus Viſcher's Zeiten (1672) hatte Drofendorf ein ſehr wechſelhaftes Ausſehen, das uns begreifen laßt, daß die Heerführer der älteren Zeiten dieſem befeſtigten Punkte groſſe Aufmerkſamkeit zuwendeten. Hat doch König Otakar mit der Berennung dieſes Ortes die für ihn koſtbare Friſt ſo ſehr vergeudet, daß ihm die nachſte Zeit darauf Niederlage und Tod in der Marchfeldſchlacht brachte (1278). Auf Viſcher's Bild ſehen wir lang gezogene Mauer mit Schußlöchern und Crenellirungen mit halbrunden Eckthürmen und imponirenden Thorbauten. Noch 1840, als Schweighart in feiner Darſtellung von Niederösterreich Drofendorf beſprach, wird der doppelten Ringmauern, der Wachthürme und Sturmgänge, wie auch der früher beſtandenen Wälle auſerhalb der Ringmauern erwähnt.

Übergehend zur Beſchreibung des heutigen Zuſtandes, der freilich wohl ganz bedeutungslos gewordenen Wehranlagen, verweiſen wir auf Fig. 1, wofelbſt wir den Grundriß der gegenwärtigen Stadtanlage, in ſo weit ſie für unfere Zwecke wichtig iſt, geben. Die Stadt bildet ein Dreieck, deſſen gegen Norden gerichtete Spitze abgeplumpft iſt, deſſen Baſis durch eine einmal

gebrochene Linie gebildet wird. In dieſer d. i. der Südſeite befindet ſich der ſchon erwähnte eigentlich einzige Zugang zur Stadt. Das daſelbſt beſtandene Stadthor iſt in der Hauptſache, nämlich der Thorbau ſelbſt, verſchwunden. Es war, wie uns ein im Pfarrhofe befindliches Gemälde mit der Anſicht der Stadt aus dem Jahre 1716 lehrt, ein mächtiger Thurm mit rundbogiger Einfahrt und kleinen Schlupffortlein daneben, mit Zugbrücke und drei Fenſtern im erſten Stockwerke.

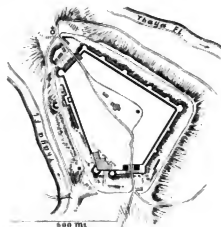


Fig. 1. Drofendorf.

Hinter dieſem Thorthurm ſtand der eigentliche Thorbau, beſtehend aus einer hochanſtiegenden Mauer mit Erkern über dem Thorweg und ſeitwärts je einem flankirenden mächtigen quadraten Thurm. (Fig. 2.)

Der Mittelbau iſt bis auf kleine Manerreſte verſchwunden, die Seitenthürme ſind geblieben; zu Viſcher's Zeiten hatten ſie hohe Satteldächer. Im Jahre 1716, gleichwie heute, ſind ſie ſchon dachlos. Fig. 3 gibt uns das heutige Bild der Südſeite. Ueber den Stadt-

graben führt eine aufgedammte Straße mit gemauerten Brückenbögen, und unfeinbare Häufer haben sich in das alte Mauerwerk und sich darauf stützend hineingezwängt. Die beiden Thorthürme sind maassige Bruchsteinbauten, im Erdgeschosse und ersten Stockwerk mit einer Mauerstärke von 3 Meter. Die Stiege ist der Mauerdicke eingebaut. (Fig. 3 und 4.) Ehemals war die Südseite wohl befestigt, denn außer Mauern und Graben war noch eine äußere Mauer mit einem Thorthurm und endlich ein äußerliches Pallisadenwerk mit einem weiteren Durchfahrtsturm angelegt, wie diese die besprochene Ansicht vom Jahre 1716 veranschaulicht. (Fig. 2.)

Wir wollen uns nun der Ummauerung der Stadt, mit der Richtung gegen Osten beginnend, zuwenden. Die Ummauerung an dieser Seite ist durchgehends eine doppelte, stellenweise finden sich auch vereinzelte Spuren einer

dritten Mauer; natürlich hat an der Südseite der Graben nicht gefehlt. Die innere Mauer — stets aus Bruchstein — ist hoch und crenellirt, sie läuft geradlinig fort und hat keine Verstärkungsbauten. Die äußere steht von der inneren nur wenig ab, ist sehr niedrig, mit Schusslöchern versehen und vielfach durch Thürme verstärkt. Wenn wir die Mauerflucht verfolgen, kommen wir zuerst zu einem sehr verfallenen Eckwerke, dann folgt zweimalig eine im Rechteck auspringende Thurmanlage, endlich ein auspringender polygoner Eckthurm,

dem auch in der Hauptmauer ein Verstärkungsbau entsprochen haben mag, der aber heute nicht mehr näher bestimmt werden kann. Fig. 5 zeigt uns die Gestalt des polygonen Eckthurmes. In der weiteren geradlinigen Mauer folgen in fast gleichen Abständen zu einander vier Rundthürme, Fig. 6; ein fünfter solcher Thurm befindet sich an der nördlichen Ecke.

Die Nordseite repräsentirt sich in Fig. 7. Der bei Vischer sichtbare Thorthurm besteht nicht mehr, wohl aber jenes burgähnliche Gebäude, dessen hohe Mauer über die Ringmauer emporragt. Von der Westseite

gibt uns Vischer ein getreues Bild, das, abgesehen vom Verfall des Mauerwerks, bis heute gleich geblieben ist. Ein halbrunder Eckthurm, ein quadratisch ausspringendes Mauerwerk und endlich Reste von isolirten Rundthürmen an der steilen Bofschung zum Thajabette hinab sind noch heute erkennbar. Das ehemalige Nord-Thor war durch ein besonderes Vorwerk geschützt, dessen Fundamentmauern noch bestehen. Der Weg aus der Stadt führt hier zum Thaja-Ufer und bei einer zierlichen spät-gothischen Martertaule, Fig. 8, vorbei.

Die Mauer der Westseite hat in ihrem südlichen Aufschlusse bedeutend gelitten und fehlt hier die Vormauer fast ganz; erst an der Ecke selbst, zunächst eines halbrunden Ausbaues, besteht sie noch. In der Südwestecke der Stadt ist zu nachst der Mauer das Schloß eingebaut, wohl vorzüglich, um durch den mächtigen Bau



Fig. 2. (Drofendorf.)

diese Stelle, die Achilles-Ferse der Befestigungsanlage, mitvertheidigen zu helfen. Zwischen dem Eckthurm und einem zweiten vorspringenden halbrunden Thurm der Vormauer findet sich ein kleines zum Schlosse führendes Pfortlein in Verbindung mit einer über den Stadtgraben führenden gemauerten Brücke. Wir laugen wieder beim Südeingange an, womit der Rundgang um die Stadt schließt.

Blumenbach in seiner Topographie von Niederösterreich sagt mit Recht, daß wenige Städte in Niederösterreich eine so malerische



Fig. 3. (Drofendorf.)

Lage und so romantische Spaziergänge um die alte Stadtmauer haben wie Drofendorf. Ehe wir das freundliche Stadthaus verlassen, sei der am Platze zunächst der Kirche stehenden Rolands-Säule gedacht, die in Fig. 9 abgebildet ist. Im unteren Theile noch den gothischen Charakter bewahrend, der vielleicht in das 15. Jahrhundert zurückreicht, gehört der obere Theil sammt der Ritterfigur zuverlässig in eine um mehr als ein Jahrhundert jüngere Zeit. Jedenfalls gehört dieser Pranger zu den meistverzerrten Denkmalen dieser Art, die sich ziemlich zahlreich in Niederösterreich erhielten.

Mittelalterliche Grabdenkmale in Ober-Oesterreich.

Von Adolf Winkler

IV

Wir beginnen nun mit der Vorführung von entscheidenden Beispielen aus dem XV. Jahrhundert. Die Hauptmerkmale sind: Die Minuskel-Schrift wird vorherrschend, die Schilde sind nicht mehr so schräg gelehnt, der Stechhelm hat den Sieg über den Kubelhelm errungen, die Decken zeigen reiche Laub-Ornamentik und Zaddelwerk. Den spitzen Schild verdrängt der abgerundete und tiefen die Tartfche. Die Ausfüllung des Feldes durch das Wapen ist überwiegend. Rüstungen werden selten. Das Plattenwerk und der Waffenrock erscheinen und machen endlich den ganzen Rüstungen Platz, unter denen noch das Panzerhemd sichtbar ist. Die Zeit der klassischen Herrschaft des Schildes erlaubt, die Ornamentik der Helmdecken tritt in einem scharferen Zuge auf.

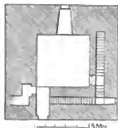


Fig. 4. (Drofensdorf)

1. 1400 (Fig. 1.)

Im Chorherrnklöster Reichersberg im Innviertel liegt in Fußboden ein bereits sehr abgeflächter Grabstein von rothem Marmor, 7 Fuß 5 Zoll hoch, 3 Fuß 8 $\frac{1}{2}$ Zoll breit. Die nur theilweise mehr erhaltene Umschrift lautet: · hic · leit · laureez · von · Ahm · der · gelstorben · itl — — — Anno · do · M · CCCC —



Fig. 6. (Drofensdorf)

In den Ecken war eine Ahnenprobe auf vier Schilden angebracht, jedoch sind die Wapen fast gänzlich verwichen. Unter kleblattförmigen Bogenverzierungen wiederholt sich hier das bereits bekannte Wapen der Ahm, unter verschiedenen interessanten Veränderungen.¹

Zum erstenmal tritt hier die Tartfche auf, links gelehnt mit dem linkssehenden Löwen. Auf der Tartfche ruht der Stechhelm, an der Spitze vorn eine

zierliche Schnalle zeigend, durch welche derselbe am Harnische mittelst Riemen befestigt werden konnte. Die Helmdecke entwickelt sich vom Helme abfallend und über den hinteren Rand der Tartfche hängend in reichem und entwickeltem Relief, und füllt üppig die leeren Theile des Figurations-Feldes unter dem Schilde. Aus der einfachen Helmdecke des 13. Jahrhunderts hat sich das Laub-Ornament entwickelt, welches das Feld des Grabsteines einnimmt und auf den ersten Blick die Kunstformen des 15. Jahrhunderts erkennen laßt, die fortan ihre Herrschaft üben, bis sie selber wieder durch die Gebilde der Renaissance verdrängt wurden.

Auf der Helmdecke sitzt das Kleinod, die Buffelhorner, von welchen das rechte, am oberen Theile beschadigt, seiner Spitze verlustig ging; der borstentartige Kamm ist breiter geworden und sitzt nicht mehr




Fig. 5. (Drofensdorf)

mit voller Breite sondern mit spitzen Kanten auf der Außenseite der Horner.

2. 1408 (Fig. 2.)

In der Grab-Capelle des Klosters Wilhering an der Wand eingelassen befindet sich ein 7 Fuß hoher, 3 Fuß 6 Zoll breiter Grabstein von rothem Marmor, auf welchem zum erstenmal die Umschrift in erhabener Schrift in gothischen Minuskeln erscheint, und gegen die sonst üblichen Formen einen Doppelgrabstein bildet, indem eine 7 Zoll breite Leiste denselben in der Mitte spaltet. Die Umschrift beginnt an der linken oberen Leiste und lautet: Anno domini · m · ccccj · secundo · Idus septemb · o · Anna · uxor · viti · opitarij · in · aschach · Anno · domini · m · cccc · viii · xi · die · mensis · Iulij · obiit · vitus · opitarius · hic · sepultus · Auf der mittleren Leiste, nach links gewendet: miserere · mei · de · secundū · magnā · misericordiā · tuā · In den Mittelfeldern unter einer Bogenverzierung im Kleblattfchnitt im linken Felde ein rechtsgelehnter schrägrechts getheiltes Schild, oben fünfmal gespalten unten ein springender Hund mit breitem Halsband und

¹ S. Math III X F 5 X C III

Ring. Darüber im oberen rechten Felde ein Stechhelm von der linken Seite mit laubförmiger Decke, auf derselben der Hund mit Halsband und rückwärts herabhängender Leine sitzend.

3. Ohne Jahr circa 1420. (Fig. 3.)

Im Traunkreis in dem prachtvollen Chorherrnstift St. Florian befinden sich unter der neuen Kirche in den merkwürdigen Katakomben Ueberreste und Grabdenkmäler der ehemaligen alten Kirche, und unter den letzteren mehrere

Grabsteine der mächtigen Familie der Volkerstorffer, die hier eine eigene Familiengruft besaßen. Unter diesen ist ein sehr merkwürdiger mit verschiedenfarbigem Marmor kunstvoll eingelegerter Grabstein, der wohl ehemals im Fußboden seine Verwendung gefunden haben mochte, denn er ist leider sehr abgegriffen. Die Einlagen zertrümmert, ein Bild vergangener Herrlichkeit. Die in kräftigen gothischen Musciken ausgeführte Legende lautet: X Hic leit der Edelherr her · Gorig · von · Volkersdorff · dem · got · genädig · fey · Die beiden anderen Leisten des schonen



Fig. 7. (Drofnedorf)

Grienböckin, starb aber bald nach seiner Vermählung, die Wittve vermählte sich 1420 mit Wolf dem Krcfser. Somit dürften die beiden Schilde dieses Grabsteins seinen ersten zwei Gemahlinen angehören, wie denn

auch der rechtsstehende noch als Pollhaimer zu erkennen ist. Umformt ist zu bedauern, daß die Einlagen des zweiten Schildes gänzlich zerstört sind und so die Hoffnung schwindet den Geschlechtsnamen seiner ersten Gemahlin zu ergründen, wenn nicht etwa zufällig ein

noch erhaltenes Todtenregister darüber Aufschluß gibt.



Fig. 8. (Drofnedorf.)

wärts zwei spitze Ohren über der breiten und reichen Laub-Ornamentik der schon entwickelten Helmdecken, die das ganze Feld des Grabsteines erfüllen und gegen den Spitzbogen nach aufwärts ansteigen.

Georg von Volkerstorff war der vierte Sohn Heinrich V. von Volkerstorff und dessen Gattin Sophie von Wallfee. Er war nach Hohl. III, pag. 779, dreimal verheiratet. Den Namen seiner ersten Frau kennt dieser nicht, nur der Taufname Agnes ist ihm bekannt. Die zweite war Margareth von Pollhaim, die er 1400 heiratete, und von welcher er 6 Söhne und 3 Töchter hatte. In dritter Ehe vermählte er sich mit Barbara

7 Fuß 10 Zoll hohen, 3 Fuß 11 $\frac{1}{4}$ Zoll breiten rothmarmornen, jetzt in die Wand eingestellten Grabsteines sind ohne weiterer Inschrift.

Im Mittelfelde des vertieften abgefragten Figurationsfeldes stehen unter einem mit je vier Krabben besetzten gothischen Spitzbogen, gegen einander geneigt, zwei halbrunde Wappenschilder, von denen der rechtsstehende die vier Linksbalken der Pollhaimer zeigt. Ueber diesen Schilden in der Mitte steht mit seiner vorderen Ansicht, nach den Augenschlitzten zu urtheilen, ein Kubelhelm mit den offenen Büffelhörnern der Volkerstorffer. Neben ihnen seit-



Fig. 9 (Drofnedorf)

Notizen.

1 In einer Lehmgrube bei *Leitmeritz* wurden in letzter Zeit mehrere Gräber aufgedeckt, darinnen Urnen, Feuersteine, kugelförmige und clippenförmige Kieselsteine u. f. w. befanden. Bis jetzt scheint nach einem Berichte des k. k. Conservators *Krause* nur ein kleiner Theil der Graberflätte aufgedeckt zu sein; Bronze-Gegenstände wurden bisher noch nicht gefunden, dafür ein Steinhammer, Hirfsgeweiß-Geräthe, während in dem benachbarten *Libochowitz* an der *Eger* häufig *Paallabe* und *Arminge* vorkommen

2. (*Zusammengebackene Erdwälle bei Neustadt a. d. Mettau*.) Zu den bereits bekannten zusammengebackenen Erdwällen der alten Befestigungen bei *Katovie* „*Kněží-Hora*“ (Mittheilungen 1859), bei *Soběslau* „*Svakovské valy*“ (*Pamatky Archaol.* IV. 2, 1.) und bei *Pilsen* „*u Bukovce*“, gefellen sich in neuester Zeit die zusammengebackenen Erdwälle der alten Befestigung „*Hradistě*“ bei *Neustadt a. d. Mettau* in *Bohmen*. Der k. k. Conservator *Hraše* hat über diesen Gegenstand der *Central-Commission* einen ausführlichen Bericht vorgelegt.

*Hradistě*¹ ist eine Anhöhe der westlichen Ausläufer des *Adlergebirges* und liegt östlich von *Neustadt a. d. Mettau* am linken Ufer der *Mettau* und am rechten des *Rezek-Baches*. Die Abhänge derselben sind, mit Ausnahme gegen Osten, außerst schroff. Gegen Osten, wofolbst der Zugang ein wenig leichter ist, erheben sich starke (3—4 M.) und hohe Erdwälle (5 M.), die sich gegen die übrigen Seiten, von denen, wir erwalnt, der Zugang sehr schwierig, ja theilweise unmöglich ist, verhältnismäßig vermindern. Der Umfang derselben beträgt 645 M., und sind dieselben zusammengebacken. Wie solche Wälle errichtet wurden, hierüber hat schon *Wocel* in seinem „*Pravěk země české*“ Aufklärung gegeben. Es genügt demnach zu bemerken, daß diese zusammengebackenen Erdwälle aus *Thonchiefer*, *Quarz* und *Sand* (*Flußsand*) bestehen, welche Bestandtheile durch ein intensives Feuer, dessen Gluth den vorhandenen *Thonchiefer* gleich einem *Ziegel* roth brannte, mit einander fest verbunden wurden.

Nach des Conservators *Hraše* Ansicht ist *Hradistě* slavischen, resp. böhmischen Ursprungs, wie alle die in *Bohmen* vorkommenden alten Verchanzungen *Hradistě*, *Hraděk*, *Hradčany*, *Hradistany* (*Kadelfstein*) heißen, obgleich dieselben von manchen *Archäologen* für keltische Ueberbleibsel ausgegeben werden. Für den slavischen Ursprung des *Hradistě* bei *Neustadt* sprechen: 1. Der Name *Hradistě* selbst, abgeleitet vom

Stamme „*hrad*“ *Burg*. 2. Der Theil der am Fuße des *Hradistě* gelegenen Stadt Namens „*Na Hradčanech*“



Fig. 1. (Reichersberg.)

„auf der Burghöhe.“ 3. Der Umfang, das es weit und breit bei *Neustadt a. d. Mettau* keinen andern befestigt.

¹ Länge von Osten gegen Westen 704 M., Breite von Süden gegen Norden 75 M., Umfang 645 M., Zugang von Westen.

ten Punkt gibt, in welchen sich die Bohmen dieser Umgebung vor einem Feinde mit ihrem Hab und Gut hätten sicher halten können, wie es ihre Landsleute in andern Gauen Böhmens zu thun pflegten, wie z. B. die zahlreichen Verhänzungen dieser Art im böhmischen Mittelgebirge beweisen, wo es ihrer eine große Zahl gibt, weil die Bevölkerung der dortigen Gegend eine viel dichtere



Fig. 2. Wilbering.)

war als an den Landes-Gränzen. (Památky drch. 1869, Hraše.) Hradisté diente demnach den in seiner Umgebung lebenden Bohmen als Zufluchtsstätte bei einem Kriegsausbruche, obgleich man auch annehmen muß, daß es in Friedenszeiten auch bewohnt wurde. Hiesür sprechen die Ueberreste von Urnen, Asche, Kohle,

Knochen, etc., die sich an der Ostseite des Hradisté vorfinden. Vielleicht war es in Friedenszeit der Sitz eines „Zupan“, vielleicht haben hier die alten Bohmen auch ihre Opferstätte gehabt.

3. Gelegentlich der Erweiterung des Friedhofes in *Pochlarn* wurde die alte Friedhofmauer abgebrochen, wobei ein dort eingemauerter antiker Stein — ein Architektur-Stück mit reicher Ornamentation auf der einen Seite — frei wurde. Nachdem dieser Stein keine weitere Verwendung fand, am Friedhof herumlagernd und dadurch der Gefahr einer Beschädigung ausgesetzt blieb, wurde derselbe für das k. k. Antiken-Cabinet erworben, dessen Sammlung er zur Zierde gereicht. Die Sculptur ist fast unbeschädigt und zeigt ein aus Weinlaub herrlich componirtes und ebenso ausgeführtes Ornament; das Rebengewinde schließt aus einer Vase empor, dieser zunächst zwei Vogel, die an den Blättern zupfen.

4. Oberbaurath *Baubella*, der bisher mit der Leitung der Ausgrabungen in *Aquileja* betraut war, hat einen umfassenden Bericht über die feitherigen Ergebnisse dieser Grabungen vorgelegt, aus welchem vorläufig nur mitgetheilt wird, daß die Arbeit i. J. 1872 in Angriff genommen und feither ununterbrochen fortgesetzt wurde. Man begann mit jenen Punkten, die sich äußerlich durch eine reguläre Form der Hügel und ihre Höhenlage auszeichneten und errathen ließen, was dort begraben sei; so wurde 1872 die westliche Ecke der Stadtmauer bloßgelegt und damit die Richtschnur nach zwei Seiten für die Fortsetzung der Ausgrabungen gewonnen. Bald darauf legte man zwei Straßentheile bloß, welche verlässliche Anhaltspunkte für die Bestimmung des Straßenzuges darboten. Späterhin wurde nicht mehr sprungweise, bald hier bald dort gegraben, sondern man drang systematisch vom Bekannten zum Unbekannten vor und erreichte 1873 einige Fragmente der Befestigungs-Anlagen. In den Jahren 1875 und 1876 wurde der südliche Theil der Stadtmauer bis zu den Häusern des heutigen *Aquileja* und der westliche Theil bis zur *Porta principalis sinistra* festgestellt. Außerdem wurde der Unterbau eines colossalen, an die Innenseite der Stadtmauer angebauten öffentlichen römischen Gebäudes zu Tag gefordert, das Parterre einer Capelle gefunden und endlich die Anlage der *Porta principalis sinistra* aufgegeben.

Die Durchführung der Nachgrabungen war sehr schwierig und mühevoll, um in dem ungedungen mit Maulbeer- und Weinpflanzen bedeckten Boden den Fundament-Fragmenten auf die Spur zu kommen, welche aus der Fluth der Jahrhunderte unter dem heutigen Ackerboden gerettet und bewahrt blieben. Zu diesen Schwierigkeiten gesellte sich das Grundwasser, welches oft monatelang die wichtigsten Anhaltspunkte überdeckt und die Durchforschungsrabungen aufhält. Die meisten Funde sind in einem traurigen Zustande und bieten einen Anblick der größten Verwüstung dar, weil nachgewiesener Weise in der Neuzeit dort seit vielen Jahren ein Art Raubbau getrieben wird und viele Fund-Objecte verhehlet werden.

Kann weniger schwierig und unerfreulich als die Durchforschung des Terrains sind die Verhandlungen mit den Grundbesitzern, da man deren Erlaubniß

erkklärlicher Weise nur mit vieler Mühe bekommt, in ihren gelegneten Weingärten 4 bis 8 Meter breit, und 2 bis 3 Meter tiefe Gruben auszuheben und den sorgsam kultivirten Boden weit und breit mit dem ausgehobenen Mauerfchutt und Steingeröll zu verwuften. Trotz dieser ungünstigen Verhältnisse sind die Ausgrabungs-Arbeiten rüstig vorgeschritten und haben stets zu neuen und lohnenden Funden geführt, über welche in der Folge durch die Central-Commission ausführlich berichtet werden wird.

5. Die k. k. Central-Commission ist zur Kenntniß gekommen, daß es in Abficht ist, die Eisenbahnstation in *Spalato* mit einer neu anzulegenden Wasserleitung aus der Gegend von *Salona* (Mofforgebirge) her zu versehen. Da von derselben ausgiebigen Quelle, welche diese neue Leitung zu speisen hatte, noch ein ziemlich gut erhaltener Wasserleitungsbau römischer Anlage bis *Spalato* besteht, der mit wenigen Kosten praktikabel werden und auch den Bahnhof hinreichend mit Wasser versehen könnte, erlaubte sich die Central-Commission die Aufmerksamkeit des Herrn Handelsministers auf diesen Gegenstand zu lenken, indem durch die Wiederbenützung dieser römischen Wasserleitung auch den Interessen der Central-Commission entgegen und der Fortbestand dieses wichtigen und höchst interessanten Baudenkmal, des besterhaltenen derartigen in Oesterreich, für fernere Zeiten gesichert wäre. Vor kurzem ist der Central-Commission von Seite des Handels-Ministeriums die erfreuliche Nachricht zugekommen, daß nach dem Ergebnisse der über die Wasserverforgung der Station *Spalato* eingeleiteten Erhebungen und Studien demalsten von dem Projecte einer Wasserleitung für den ausschließlichen Gebrauch der Dalmatiner Bahn Umgang genommen wurde und zu hoffen steht, daß die alte römische Wasserleitung in *Spalato* von der Gemeinde *Spalato* unter Beitragsleistung anderer zum Wasserbezug Interessirten wiederhergestellt werden wird und damit auch das Wasser für die Bahnstation beschafft werden dürfte.

6. Der k. k. Conservator Ritter von *Gollstein* hatte zur Anzeige gebracht, daß nebst den beiden Inschriftsteinen, die bereits im III. Bande der neuen Folge der Mittheilungen S. CLVI besprochen wurden, der Geschichtsverein für Kärnten noch in den Besitz eines dritten sehr schönen Steines aus dem *Zollfeld* gelangt ist, dessen Oberlandesgerichtsrath F. M. v. Jaboragge in seinem Buche: „Kärntens römische Alterthümer“ auf S. 30 unter Nr. XXV erwähnt, den er aber für verloren hielt. Der Stein befand sich derzeit in einem Stallgebäude des Schlosses *Karlsberg*, und wurde dem Vereine auf dessen Bitte, von Se. Excellenz dem Herrn Anton Grafen von Goëts als Geschenk gültig überlassen.

Auch hat der Geschichtsverein noch eine weitere bedeutende Erwerbung gemacht durch den Ankauf des im Frühjahr 1877 in der Nähe des Bahnwächterhauses Nr. 4 am nordwestlichen Ende des *Tollfacher Wald-*




Fig. 3. (St. Florian.)

chens auf dem *Zollfeld*, welches den größten zusammenhängenden Complex der Ruinen *Virunum's* bedeckt, aufgefundenen schönen antiken Thorhofes aus

Bronze reichend aus dem Schloßblatte aus Bronzeblech mit schönem, massiv bronzenen Thorklopper, dem eisernen Schlüssel mit Bronze Griff in Gestalt eines Lowenkopfes, sieben Stücken Thürbeschlägen aus Bronzeblech mit großen glockenförmig behüteten Bronzenägeln, dem eisernen Schloßriegel und mehreren eisernen, zum Thorverfchluß gehörigen Bestandtheilen.

7. Das im Nachlasse des Cavaliere *Vincenz Andrich* befindliche umfangreiche und druckfertige Manuscript betitelt: „Dimostrazione del Palazzo di Diocleziano“ in Spalato wurde vom k. k. Unterrichts-Ministerium sammt den vielen dazu gehörigen Aufnahmen und Entwürfen angekauft und der k. k. Central-Commission zur Verfügung gestellt. Der Text stammt aus dem Jahr 1846 und bildet ein abgeschlossenes Buch über *Spalato* mit seinen sammtlichen antiken Resten. Fachmänner bezeichnen dieses Werk als eine Leistung ersten Ranges, das allen bisherigen Werken über *Spalato* weit überlegen ist. Mit Rückblick auf den Zeitpunkt des Abchlusses der Textbearbeitung und die seither bedeutenden und zahlreichen Ergebnisse neuerer Forschungen ist es erklärlich, daß die Publication dieses Werkes in seiner gegenwärtigen Gestalt nicht in der Absicht der Central-Commission liegen kann. Der Wissenschaft würde die Publication eines unvollständigen und in einzelnen Theilen veralteten Werkes keinen vollen Nutzen bringen. Wohl aber wird daselbe einer dereinstigen Publication der Denkmale in und um *Spalato* zur sichersten und vortheilhaftesten ja unentbehrlichen Grundlage dienen.

8. Der in Fig. 1 abgebildete Helm wurde am 13. Juni 1877 laut einer Mittheilung eines Organes der Central-Commission auf den Wiltauer Feldern zwischen *Innsbruck* und *Aubras* ausgegraben, vom Grundbesitzer für einen Topf gehalten und an einen Antiquitäten-Handler in *Innsbruck* verkauft. Derselbe foll



Fig. 1.

beinahe vollkommen erhalten, reich gravirt und mit den schönsten Patina überzogen sein. Man halt denselben für einen keltischen Bronze-Helm. Leider ist dieser Helm — wie dies überhaupt mit sehr vielen Fußstücken in Tyrol der Fall ist — bisher nicht für das Landes-Museum erworben worden.

9. Laut einer Mittheilung der k. k. Statthalterei in *Innsbruck* ist einer Befehdung der Kuntferke in der Kirche della *Inviolata* in *Riva* durch die von den Nonnen del sacra cuore beabfichtigten Adaptirungsbauten dadurch vorgebeugt, daß die Gemeinde in genauer Kenntniß über den Werth dieser Kuntferke ist und zu deren Schutz im Einvernehmen mit den Organen der Central-Commission die entsprechenden Maßnahmen getroffen hat. Es wurde mit den Nonnen ein besonderer Vertrag geschlossen, darin ausdrücklich betont ist, daß in baulicher Beziehung ohne Genehmigung des Magistrats keine Aenderung vorgenommen werden dürfe. Sollten Herstellungen unumgänglich nöthig werden, welche die Kuntferke berühren, so wird zur Begutachtung das betreffende Organ der Central-Commission beigezogen werden.

10. Conservator *Lepkowski* äußerte sich in Betreff jenes Gebäudes in *New-Sandee* (siehe Notiz 81 im III. Bd. der Mitth. N. F.), daß daselbe keinen künstlerischen Werth hat. Es ist aus Lärchenholz gezimmert, ohne jedes Ornament und ohne irgend ein Charakteristum zur Beurtheilung des Baustyles oder der Bauzeit. Die Central-Commission fand sich demnach nicht veranlaßt, gegen die Demolirung dieses Holzbaues Einsprache zu erheben, nur empfahl sie eine photographische Aufnahme zum Andenken, daß König *Johann III.* nebst Gemahlin darin durch fünf Tage rastete.

11. Wir haben in den Mittheilungen, XIII Band, Nachricht gebracht über die eigenthümliche Art besetzter Anfidlungen in *Steiermark*, namentlich des Ortes *Feldbach*, worüber aus der Feder *Scheiger's*, eines der Pioniere der österreichischen archäologischen Forschung, eine interessante kurze Abhandlung an der obbezeichneten Stelle veröffentlicht wurde. Wie alles den Weg der Zerföörung und Umgestaltung geht, so ist's auch mit dieser besetzten Ortsanlage der Fall. Die nach außen mit der Wechmauer abschließenden Häuser, charakteristisch durch die gegen die Innenseite des Gebäudes abgechrägten Dächer, welche ringförmig die Kirche umgeben und abschließen, werden nunmehr stellenweise eingerissen, um sie zweckmäßig umzugestalten und Terrain für Straßen zu gewinnen. Bald wird nur die Erzählung das Andenken an die *Tabors* wachhalten.

12. Auf steiler Höhe, hart über dem Markte *Ehrenhausen*, nur in geringer Entfernung abtendend von dem noch höher gelegenen Schloße thront das *Maifoleum* zweier Sprossen aus der nun ausgeförbenen freiherrlichen Familie *Eggenberg*, welche (laut der Angabe bei *Schmutz*: Topographie *Steierreich*, nach den ursprünglichen Herren von *Ehrenhausen*, nach den *Spielfeldern*, *Pittauern* (im 12. Jahrhundert) nach den Herzogen *Rudolf* und *Albrecht* von *Oesterreich*, so 1363 vom Abte *Konrad* zu *St. Paul* es zu *Lichen* erhielten, nach den Grafen von *Schaunberg* (1471), den *Stubenbergern*, *Rindsmaulen*, im 16. Jahrhunderte des Schloßes Besizthum angetreten hatten, während daselbe später an die Grafen von *Leslie*, zuletzt an die von *Attens* überging. Die zwei Freiherren von *Eggenberg*, für deren Andenken dieses Bauwerk errichtet wird, sind bildlich

durch Oelgemälde) und inschriftlich im selben verewigt: „*Knecht von Eggenberg*, General Obrüher Feldzeugmeister“ und „*Wolf von Eggenberg* General Obrüher der Croat- und Mohrgränitzen“. Der erste war Hauptmann im Schloße zu Gratz, theilhaftig an den Feldzügen in Spanien, den Niederlanden und gegen die Türken; Wolf hingegen zeichnete sich aus gegen die Türken, insbesondere während der Belagerung Wiens und hatte im Kampfe ein Bein verloren, dessen hölzernes Surrogat noch jetzt zu sehen ist in der Gruft unter der Capelle.

Die Capelle selbst trägt zwar keine Angabe einer Entschungszeit; aber an der Bofchungswand der sie umgebenden Terraffe steht auf großem Schilde die *Jahreszahl* MDCX, die mit Sicherheit auch auf die Erbauung der Capelle selbst bezogen werden darf.

Auf dieser *Terraffe*, welche durch Aufmauerung an dreien Seiten das steil abfallende Terrain überragt, und deren Fläche von einer Balustrade umfaßt ist, erhebt sich die Grab-Capelle, ein Oblongum von 25 $\frac{1}{2}$ Fußs Breite an der Fronte, 44 Fußs Dimensionen der Langseite.

Zwei *Krieger-Colosse* im antiken Costume, deren Piedestale die reichsten Darstellungen einer Land- und Seeschlacht tragen, flankiren die *Facade*, die mit einem Halbkreisfelde statt des Giebels geendigt, ins Thal niedersehend. Der reichste Schmuck der Spät-Renaissance ist an ihr entfaltet; den in Rustica-Manier behandelten Vorlagen am Portale sind Hermen vorgesezt, während den consolenartigen Endigungen der Vorlagen die als Voluten gebildeten Ausläufe zweier Giebelstücke aufsitzen und aus diesen Voluten hinwieder üppige Fruchtsträuße herabhängen. Genien halten, auf diesen Giebelstücken sitzend eine Schildplatte mit dem Motto „*Onus et honor*“, und überhiegend umrahmt zuletzt mit einem kräftigen Gesimse alles der oberste Lünetten-Giebel.

Die erwähnten Glieder und Zierbildungen, sowie sammtliche feittich auspringende in Rustica gebildete Streben, die nach einer Einziehung in eine jonische Volute endigen, die Pilaster an den Ecken und Seiten, die Sockel und Dachgesimse sind solide in Sandstein ausgeführt, die Fußmauern dazwischen sind Ziegelmauerwerk.

Die bauliche Organisation der Capelle ist sehr einfach, doch nicht uninteressant; im *Innern* des Oblongums von 38 : 18 Fuß sind vier Rundsäulen mit noch einmal so vielen Wandvorlagen derart disponirt, daß sie in Verbindung mit der Umfangsmauer und auf den ihnen aufruhenden Halbkreisbogen eine Calotten-Kuppel, tragen, welche mit einem kurzen Tambour die Außendächer überragt. Dort, wo diese Kuppel der Umfangsmauer aufliegt, entspringen letzterer zwei mit dem Halbkreisgiebel der Facade und Rlektseite correspondirende Lünetten, wodurch das Außere den Ansehen einer kreuzförmigen Anlage gewinnt.

Im Innern der Capelle sind wieder alle Bauglieder: Säulen, Gebälke, Pilaster, Bogen aus Stein hergestellt, die Flächen des Tambours und der Kuppel reich mit Stucco-Ornamenten verziert. Die Luft an üppiger Pracht in der Decoration ging hier so weit, daß auch die cannelirten Schäfte der Säulen noch, mit einer Weinranke überlegt, sculptirt wurden. Der einzige Altar enthält in seinem Aufsätze ein Heiligenbild des Malers

Wetjaskircher; unter der Kuppel aber zur Rechten und Linken sind in altarauffätzähnlichen Umrahmungen die erwähnten Bildnisse der zwei hier beattigten Eggenberger aufgestellt.

Ihre sterblichen Ueberreste bewahrt die *Gruft*, zu der man mitten in der Capelle hinabsteigt, ein kleines niederes Gewölbe, und darin einander gegenüber die steinernen Sarkophage mit den Mottos: „*Ducum est pugnare*“ und „*Mors rapuit duces*“.

(Aus einem Berichte des k. k. Conservator *Jos. Grauss*.)

13. Die bauliche Restauration der ehemaligen landesfürstlichen Burg in *Meran* wird im Laufe dieses Frühjahres begonnen. Aufser der Befestigung der Baugerechen soll auch das Innere im alten Glanze wiederhergestellt werden. Für die Einrichtung wird das älteste, im tyrolischen Statthalterei-Archive hinterliegende Inventar der Burg von 1518 als Richtschnur dienen. Durch Vermittlung des um die Erhaltung dieses BauDenkmals hochverdienten Conservators Dr. *Schönherr* wurden bereits zwei in diesem Inventar bezeichnete Gegenstände — ein bestes erhaltener gothischer Tisch und ein solches Himmelbett mit Verzierungen im Flach-Relief (beide Stücke stammen aus dem Ende des 15. Jahrhunderts) erworben. Die von der Tyroler Glasmalerei-Anstalt übernommenen zwei Capellen-Fenster werden eben hergestellt.

Eine Hauptzierde erhielt die Burg durch das lebensgroße in Relief geschnittene Brustbild Kaiser Maximilian I., welches über Verwendung Sr. Excellenz des Herrn Statthalters dahin gekommen ist und bereits in einem Zimmer prangt, das noch heute nach Kaiser Max I., der darin wohnte, genannt ist. Das Bildniß wurde, wie sich urkundlich nachweisen läßt, bei Lebzeiten des Kaisers angefertigt und sollte in Erz ausgeführt werden, wozu es jedoch nicht kam. Es stellt den Kaiser im Ornate vor und trägt noch die Fassung, die ihm ursprünglich gegeben war. Das Bildniß ist mit Ausnahme der etwas beschädigten Krone in gutem Stande.

14. Se. k. und k. Apostolische Majestät hat unterm 19. November 1877 zur weiteren Restauration der romanischen Capelle im Schloße *Tyrol* eine namhafte Subvention bewilligt. Die Beforgung der Restauration wurde in die Hand des verdienstvollen Conservators *Schönherr* und des k. k. Bezirkshauptmannes in Meran Grafen v. *Enzenberg* gelegt, wobei natürlich den Weisungen des Oberbaurathes *Schmidt*, die derselbe bereits bei der baulichen Restauration der Capelle und bei Anfertigung des Hauptaltars abgab, gefolgt wird. Die Hauptaufgabe dieser Restauration wird die Entfernung der Seiten-Altäre, die den wildsten Bauernstyl des vorigen Jahrhunderts repräsentiren, und anderer Ungeheuerlichkeiten aus der Zeit alter Gesehmacklosigkeit, und deren Ersatz durch stylgerechte Arbeiten sein.

15. Die Central Commission hatte bereits im Juli dieses Jahres 1877 Anlaß genommen, ihren Einfluß gelegentlich der beabsichtigten Restauration der schonen gothischen Kirche zu *Maria-Buch* in Steiermark geltend zu machen. An dem im August zur Vorlage gebracht-

ten Entwürfe der Thurmrestauration glaubte die Central-Commission manche Aenderungen empfehlen zu sollen, die besonders auf ein strenges Festhalten des alten, befiehenden einfachen Thurm-Systems zielten. Der Thurbau ist in der Hauptfache bereits vollendet.

16. Die gothische Pfarrkirche in *Arnaud* (siehe Mitth. N. F. der Central-Commission I, pag. 1) mußte im vergangenen Jahre einer eingehenden Restauration unterzogen werden, da sich im Laufe der Zeit verschiedene Schäden, namentlich aber auch solche bauliche Gebrechen herausstellten, welche eine baldige Wiederherstellung nothwendig machen, wenn nicht das ganze werthvolle Bauwerk verfallen soll. Die bisherigen Baukosten betragen 12.000 fl., welche Summe nur durch Privatbeträge im Sammlungswege aufgebracht wurde. Noch erubrigt die Restauration des Presbyteriums, wofür der Kostenbetrag von 3000 fl. in Aussicht genommen wird. Das Restaurationswerk, dessen Programm von der Central-Commission begutachtet wurde, wird vom k. k. Conservator und Baumeister *Schmoranz* in anerkennenswerther Weise geführt.

17. In *Neuhaus* (Hohenau) wurde um 1320 durch Walrich Herrn auf Neuhaus ein Minoriten-Kloster errichtet. Die dem heil. Johannes dem Täufer geweihte Klosterkirche gehört zu den beachtenswerteren gothischen Bauten des südlichen Böhmens. Durch Feuer wiederholt im Dachwerke zerstört, hat sich das Gebäude bis heute in feiner ursprünglichen Gestalt erhalten; nur der Dachreiter wurde durch den Brand im

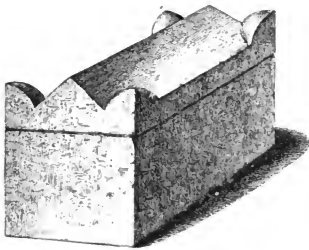


Fig. 2. (St. Zeno am Moosberge)

Jahre 1801 zerstört. Seit 1434 ist die Kirche zum Gottesdienst für die Bewohner des Bürgerhospitals verwendet, da um diese Zeit die Minoriten das Klostergebäude und Joachim von Neuhaus das Klostergebäude zu einem Hospital für verarmte Bürger bestimmte. Gegenwärtig ist die Kirche bereits sehr schadhafte und restaurierungsbedürftig. Wie Conservator Dr. *Filinsky* berichtet, dürfte sich im Laufe dieses Jahres ein hinreichender Geldbetrag zusammenbringen lassen, um das Ausbesserungswerk beginnen zu können.

18. Einer Mittheilung des k. k. Conservators *Orgler* zufolge wurde bei St. Zeno am Moosberge von einigen Landleuten gegen Ende September v. J. gelegentlich von Grundgrabungen in altem Mauerwerk an der linken Seite der Straßennach Fondo unter einer circa

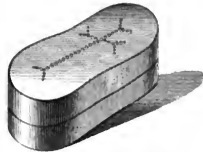


Fig. 3. (St. Zeno am Moosberge)

26 Cm. dicken Mortellage und einem ebenso dicken flachen Steine ein in Kreuzform aus Ziegeln gemauertes Grab gefunden, darin sich im unteren Theile des Langbalkens ein kleines aus Tuffstein gemauertes Gewölbe befand. In diesem Raume stand ein farkophag-ähnliches Kistchen aus feinem Kalkstein mit einem Deckel aus demselben Materiale gemeißelt (Fig. 2), die nur wieder ein kleines Schächtelchen aus Silberblech enthielt, darin drei kleine Stücke eines schwärzlichen, papierdünnen Stoffes lagen, die Spuren von Silberfäden zeigen fallen.

Die Steinkiste mißt 22 Cm. und 14,5 Cm. bei einer Höhe von 10,5 Cm. ohne Deckel, die Wände haben eine Dicke von 2 Cm., sind allseitig glatt, ohne Ornament und gut erhalten. Der Deckel ist mittelst eines Falzes in den Stein einzulassen und innen dem Grabe entsprechend hohl.

Die Silberfachtel (Fig. 3) ist 5 Cm. lang, 2,5 Cm. hoch und 2,3 Cm. breit. Auf dem Deckel ist ein Kreuz mit gegabelten Schenkeln mittelst eingeschlagener Punkte angebracht. Der Boden ist sehr zertrümmert und durchlöchert. Sammtliche Fund-Objecte wurden dem Ferdinandeum in Innsbruck einverleibt. Man kann diese Schachtel mit ihrem Inhalt nur als ein Reliquien-Behältnis, etwa aus der Zeit der Merowinger, betrachten, keineswegs aber als einem Grabe angehörig, eher vom Fundamente einer alten Capelle übrig.

19. Conservator Dr. *Jenny* in Hart hat der Central-Commission über die Auffindung eines byzantinischen Vortragekreuzes in der Pfarrkirche zu *Ludeřek* berichtet, dessen Aehnlichkeit mit jenem bekannten Kreuze in St. Bartholomä-Berg (s. Mittheil. d. Central-Commission B. XVIII) eine so auffallende ist, daß die Vermuthung nahe gelegt wird, sie stammen aus derselben Werkstätte oder es habe das Eine als Vorbild des Andern gedient.

Wir sehen auf der Vorderseite den Gekreuzigten (plastisch) mit Krone, die beiden getrennt genagelten Füße auf einem Schemel, der lange Schamrock voran bis über die Knie aufgezogen, blau emallirt.

Auf der Rückseite in einem Aehnlich ähnlichen Schilde Christus, sitzend mit einem Buche und die Rechte zum Segen erhoben, an den Balken-Enden in Vierpässen die geflügelten Evangelisten-Symbole,

famtliehe Darstellungen in Email. Auch die Rückseite des Ludefcher Kreuzes stellt die Reproduktion des andern dar, wie sie nicht gleichartiger gedacht werden kann. Die Darstellungsweise ist aber eine correctere und sorgfältigere, denn unter den Symbolen der Evangelisten ist Kopf und Brust des Adlers, Stiers und Löwen erkennbar charakterisirt, während am Kreuz von St. Bartholomäa das Symbol des Evangelisten Johannes in allen drei Thierköpfen wiederkehrt.

In dem rautenförmigen Schild umfasst das blaue und grüne Email ein kreuzähnliches Ornament mit Strahlen. Ueberhaupt laßt sich eine wesentliche Abweichung der Farbenvertheilung des Schmelzwerkes erkennen, insoferne an den Schildern des Ludefchen Kreuzes gleichmäÙig Blau als Farbe der Felder und Dunkelgrün als Umrandung gewählt ist. Roth und Grau aber nur in untergeordneten Stellen auftreten.

Die Blechverkleidung erlitt mancherlei Veränderungen und Verfäzungen; die des linken Kreuzarmes bildet ein Stück für sich, das rückwärts der Achsel und des Kopfes an den übrigen Blechüberzug angefügt ist. Fast sollte es nach den halb erhaltenen Kreifen scheinen, daß auch dieses Kreuz seitliche runde Ausbuchtungen und nicht minder aufgesetzte Figuren besaß (an der glatten Stelle in Form eines Kopfes, zu Füßen Christi etwa eine Maria oder Magdalena), wodurch seine Uebereinstimmung mit dem St. Bartholomäer-Kreuz noch um so vollständiger sich gestalten würde.

Das wesentlichste Untercheidungsmerkmal zwischen beiden ist hauptsächlich der unbartige Christus in letzterem gegenüber dem bebarteten in Ludefcher Kreuz. Der Schnurrbart ist hier plattlich, der Bart aber nur durch punktirte Linien angedeutet; in gleicher Weise sind die langen auf Schulter und Brust fallenden Scheitelhaare ausgedrückt. Im Uebrigen sind die beiden Christus in Ausdruck und Haltung bis auf die kleinsten Einzelheiten einander ganz gleich, fogar die Farbe des Schmelzwerkes in der bis an die Kniee reichenden Schürze und im Suppedaneum ist gleich gewählt.

Das Tafelchen über dem Haupt des Erlösers enthält in schönen, klaren Buchstaben IHS — Gold in grünem Email — und in der untern Reihe X P S, die in blauem Schmelzwerk stehen. Die ehemals wohl echten Steine sind jetzt durch farbiges Glas ersetzt.

20. Der Markt Poisdorf in Niederösterreich bedient sich des in der beifolgenden Abbildung erscheinenden Wappens, doch besitzt derselbe keine auf die Verleihung oder das Recht der Wappenführung bezüglichen Documente, wengleich sich dasselbst eine sehr alte Abbildung des Wappens auf Papier in Farben ausgeführt vorfindet. Nach dieser ist der Schild bläulich (wahrscheinlich silbernen), der Adler ist schwarz, die Traube grünlich. Die beiden Traubenräger sind ganz roth gekleidet. [Fig. 4.]

21. (Geschütz-Inschriften.)

Die Schlacht bei Peterwarden am 5. August 1716 endete mit einer totalen Niederlage der Türken, welche in wilder Flucht dahin eilend, ihr ganzes Lager und ihre sammtlichen Geschütze den Siegern überließen.

Ein Document aus jener Zeit gibt ein genaues Verzeichniß aller Geschütztlücke, welche damals in

IV. N. F.

unfere Hände geriethen; es waren: 149 Schlangen, 3 Hauptbüten und 23 Pöller. Unter dieser Beute befanden sich auch einige rückeroberte Stücke aus deutschen Hütten, deren Inschriften für die Geschichte des Kunsthandwerkes wie des Kriegswesens von Interesse sind. Ich theile einige derselben mit.

Dreifundigste Schlange 33 Call. lang. Mit Wappen und Ueberchrift:

Ernst Graf von Abensperg und Trann, Gen., Land- und Haafs-Zeng-Maister.

Darunter:

Ferdinandus Tertius D. G. R. I. S. G. H. B. R. Archidux Austriae 1655.

Gofs mich Herman Luttich in Caschan. 1655.

Zweifundigste Schlange. 36 Call. lang; mit Delphinen geziert und der Ueberchrift:

*Durch das Feuer bin ich gestoffen,
Martinius Blasi, Rupensis hat mich gegoffen.*



Fig. 4. (Poisdorf)

Zweifundigste Schlange, mit einer Nachtigall geziert, unter welcher die Inschrift:

*Assidue et canté
Weiters will niemand singen; Sing aber ich,
Ueber Berg und Thal hört man mich.
Martin Emeric Richter 1681.*

Zweifundigste Schlange, 38 Call. lang, mit der Inschrift:

*Hacc Machain fusa est Indice Domino Joanne Fux.
Anno 1541.*

Zweifundigste Schlange, 42 Call. lang, oben um die Mündung die Worte:

*Wer will dan wider vns,
Wann Gott ist mit vns.*

Unten:

*Zur Zeit Lucas Hirscher. 1583.
Geffen durch Paul Neydel.*

Sechszehnpfündige Haubitze mit zwei Crucifix Bildern geschmückt. Inschrift:

*Ferdinandus Rex L. C. me fecit 1529.
Hanns Düring goss mich 1529.*

Darunter der kais. Adler.

Der Glockengießer Hans Düring domicilirte in Wien; er entflammte einer alten Wiener Familie, deren Mitglieder das Goldschmiede- Glockengießer- und Steinmetz-Gewerbe ausübten. Sein Vater war der Goldschmied und Siegfelschneider Peter Düring. (Vergl. meine Notiz in der Allgem. deutschen Biographie V. pag. 485.)

Dreizehnpfündige Haubitze mit der Inschrift:

Rudolph Finger goss mich 1595.

Darunter der Doppeladler.

Dreißpfündige Schlange, 30 Call. lang, auf welcher das Hofkirchner'sche Wappen mit der Ueberchrift: *C. L. Graf von Hofkirchen, dem R. Kais. Majestät, Kriegs-Rath, General-, Oberst-, Land-, Feld-, Haufs-, Zeug-Majster. B. E. O. B. Gen. Obrister der Graffschaft Grafts Comorn.*

Darunter den Doppeladler mit der Inschrift:

A. A. 1681. Goss mich Balthasar Herold in Wien. 1681.

B. Herold, Glocken-, Stuck- und Kunstgießer aus Nürnberg (geb. 1626, gest. 1683), goss 1664 die Figuren zur Marien-Säule am Hof; er wird als Hof-Kunstgießer auch anderweitig erwähnt. Seine beiden Enkel brachten es ebenfalls zu damals bedeutender gesellschaftlicher Stellung; Anton Herold war k. k. Hof- und bürgerl. Hafnermeister, der andere Teophil Herold J. U. Dr.

Bieten schon diese wenigen Inschriften, von zweifellos längst eingefloznen Gefchützen, interessantes Materiale, wie erst jene von noch erhaltenen Stücken. Es wäre im Interesse der Geschichte des deutschen Erzgusses von Wichtigkeit, den Glocken- und Gefchützinschriften größere Aufmerksamkeit zuzuwenden.

Heinrich Käbde.

22. Im Mai des Jahres 1875 wurde bei Demolirung des Rathhauses zu *Konitz* in Mahren im Schutte ein Messing-Pfeifehaft gefunden. Die runde Platte hat 4 Cm. im Durchmesser und an der sehr niedrigen Handhabe die Initialen G. Z. P. Im Schilde zeigen sich zwei gekreuzte Winzermesser, darüber eine Rebe mit drei Trauben, darunter eine Pflugchar. Die Umschrift lautet: *R·A·S·O (Rada a Starš) Branice niemecki 1614.* (Rath- und Aelteste von Deutsch-Branitz). Gegenwärtig ist dieses Siegel Eigenthum des Franzens-Museums in Brünn. Derzeit führt diese Gemeinde nur die Pflugchar allein im Siegel. Ein weiteres Siegel wurde 1876 im Buciner Walde nachst Siegel nebst einem geschuppten linken Blechhandschuh und einem Sporn gefunden; es zeigt auf der Siegelfläche von 3 Cm. ein eingravirtes Wappen, der Schild ist der Länge nach getheilt, rechts ein auswärts schreitender Greif, links drei schrägrechte Balken. Der eine der beiden gekreuzten Helme hat einen Vogel (Pflau) mit ausgebreiteten Flügeln, der andere sechs Straußenfedern als Zimier. Die bereits fast unleserlich gewordene Inschrift dürfte lauten: Fer-

dinand Ignacius von Koppen Frey-Herr. (Aus einem Berichte des k. k. Conservators *Trapp*.)

23. Bei Regulirung des Hofes im Haufe Nr. 17 in der Jesuitengasse in *Brünn* fand man im Herbst 1874, beiläufig 94 Cm. tief in der Erde ein Steinwappen von 84 Cm. Höhe und 74 Cm. Breite. Im Schilde zwei gekreuzte Aexte. Am Helme eine solche Axt im offenen Adlerflug. Darunter B. B. Z. B. Conservator *Trapp* erklärt dieses Wappen als dem Bohuslaw Borzta z Budzicz gehörig, der im Jahre 1588 Kammerer des kleinen Landrechtes im Brunner-Kreife war, und dessen Wappen sich auf der Rathstube des alten Landhauses am Dominicaner-Platze Brunn's befindet. Die Familie starb 1729 als Freireihen aus. Der Stein befindet sich im Museum zu Brünn.

24. Im Jahre 1875 erhielt das Brünn'sche Franzens-Museum laut eines Berichtes des k. k. Conservators *Trapp* eine Partie Gesteine, welche dem Burgberge *Jägerndorfs* entnommen. Auf diesem Berge finden sich nämlich eigenthümliche Steine in zahlreichen Exemplaren, die von den Bewohnern Marienfelds durch den Pflug aus der Erde gehoben und in Haufen zusammengefallen sind. Fast alle erscheinen als lavaartige Gebilde und wurden auch so benannt. Es fanden sich derartige verflackte Steine in einer solchen Menge, daß bereits 1861 dieselben als Grundlage zum Straßensbau verwendet wurden. Es ist kein Zweifel, daß diese Steine einem verglasten Steinwalle angehörten, die auf der oberen Fläche des Burgberges aufgeführt war, Es ist hiebei merkwürdig, daß das Steinmateriale, dessen man sich bediente, nicht Basalt, sondern gemeine Grauwake ist. Außerdem findet man noch Bruchstücke von Urnen rings um den Berg bis hinauf zum Plateau. Die Aschenkrüge liegen bei 1 Cm. tief in der Erde, sind in Thonmaße stark geformt, ziemlich groß ohne besonderes Charakteristicum. Nebst diesen finden sich Thonwirtel, Knochen und Zähne von Hirschen, Wildschweinen, Rindern, Schildkrotenschalen und in der Tiefe Holzkohlenreste.

25. Der k. k. Conservator für Angelegenheiten der II. Section *Miczyslaw* von *Potocki* ist am 1. Februar 1878 in Lemberg gestorben.

26. Der k. k. Central-Commission ist zur Kenntniss gekommen, daß die Absicht besteht, die Mauern der Stadt Enns abzutragen. Es ist eine schon vielfach ausgesprochene Vermuthung, daß die Seltenheit römischer Inschrift- und Reliefs-Denkmale in Enns — deren bisheriges Vorkommen zum Umfange und zur Bedeutung der Colonie *Lauriacum* in gar keinem Verhältnisse steht — daher rühre, daß die meisten Denkmale beim Bae der Burg und der theilweise selbst bis in das 12. Jahrhundert zurückreichenden Stadtmauer als Materiale verwendet wurden. Es steht daher zu erwarten, daß bei Abtragung der Mauern derlei Denkmale in zahlreicher Menge zu Tage treten werden.

Die Central-Commission hat es daher für ihre Pflicht gehalten, weitgehende Vorforge zu treffen, damit im Falle eines derartigen Fundes derselbe vor Zerstörung bewahrt werde. Es wurde demnach sowohl an die k. k. Statthalterei in Linz und an die Conservatoren

Schirmer, Wimmer und Czerny das Erfuchen gerichtet, zu erwirken, daß alle mit Sculpturen und Inschriften versehenen Steine, welche sich in den Ennsfer Stadtmauern verwendet finden, als unveräußerbar bei Seite gestellt, gesammelt und entweder von der Stadtgemeinde Enns, was vorzuziehen wäre, oder von dem Museum Franciscus-Carolinum in geficherte Aufbewahrung genommen werden.

27. In der am 10. December 1877 abgehaltenen Sitzung des Salzburger Gemeinderathes beschäftigte sich derselbe mit der Frage der Erhaltung des Brunnens am alten Marktplatze. Die Berathungen führten zu dem erfreulichen Schlusse, daß der Brunnen sammt seiner Gitter-Einfassung erhalten bleiben und mit Fürstenbrunner Wasser gespeist werden wird, auch wurde dessen Restaurirung in Betracht gezogen.

28. Wenngleich es nach den Bestimmungen über den Inhalt der Mittheilungen der Central-Commission nicht gestattet ist, literarische Erfindungen zu besprechen, daher wir auch auf eine Würdigung des vor wenig Wochen erschienenen Prachtwerkes „Monographie des k. Luftschiffes Laxenburg, herausgegeben auf a. h. Befehl Sr. Majestät unter der Leitung des k. k. Oberstkammerers Franz Grafen Foliot de Creneville, durch den k. k. Reg.-Rath Quirin Ritter von Leitner“, nicht eingehen können, so findet sich doch in diesem Werke ein Abschnitt, der durch seine Wichtigkeit eine kurze Befprechung von Standpunkte der Aufgabe der Central-Commission mit Recht beanspruchen darf. Es ist dies der den Schluß der Publication bildende und die urkundlichen Beilagen enthaltende Anhang.

Wir finden daselbst zu Anfang 14 Urkunden, die sich auf den Besitz von Laxenburg seitens der habsburgischen Fürsten, auf das Marktrecht für Laxenburg, auf Stiftungen für die Frauencapelle im Gesehloß etc beziehen. Die Urkunden sind in Extenso wiedergegeben und jeder Urkunde find die sehr correct ausgeführten Abbildungen der daran noch erhalten gebliebenen Siegel beigegeben. Wir halten diese Art der vereinten Urkunden- und Siegelpublication, indem wir hier von den anderen für Urkunden-Wiedergaben selbstverständlich erforderlichen das Document beschreibenden Beisätzen absehen, für geradezu musterergiltig und für so manches in neuester Zeit erscheinende derartige Werk sehr nachahmenswerth. Wir finden die Abbildungen der Siegel des Niclas Würfel, des älteren und jüngeren, Reinharts von Rena (1384), des Abtes Coloman und des Convents von Heiligenkreuz (1384), des Ulrich und Michel Chienberger, des Jörg Hekkingier (1384), von Heinrich Chlammer, Weikart von Arnstain, Ulrich von Eberthorff, Pernhart von Hauspach (1391), Johannes von Lichtenstein (1393), Hans von Eslarn, Peter Gunzpurger, Orloff Virdong (1393), des Walrab von Scharffenbach, des Deutsch Ordens Landcomentewr in Oesterreich und des deutschen Hauses in Wien (1394), von Ulrich Zink und Niclas Weispacher (1395), Hans von Sonnberg (1395), Johannes Albert und Ulrich Ebersdorf und Albrecht von Hannwendl (1395), Eberhart von Ror, Niclas Teufel von Winzendorf (1432), Stephan von Lewturzig (1433), des König Albrecht (1438 und 1439).

Die weiteren Beilagen enthalten ferner das sehr interessante Inventar der Kirchlengeräthe, des Zeughaus-

raths u. f. w. aus dem Jahre 1522. Man entnimmt daraus, daß die Schloß-Capelle mit Priesterornaten zwar hinreichend versehen war, wenngleich man kaum annehmen darf, daß diese durch Stickerei und Goldbesatz ausgezeichnet waren. Von einem rothleinen Mefsegewand mit eingefreuten goldenen Blumen heißt es, daß es, nachdem es abgetragen war, dem Vicar, Meißter Caspar, in das Grab angelegt wurde. Auch der Gebet- und Messebücher fand sich eine belangreiche Anzahl, ferner „ain khlain Helfenpains khatterina und zway Helfenpainere tafell“. Ein Theil der Waffen hatte unter Chor Feinen Aufbewahrungsort, doch findet sich darunter, wie unter den Gefechzten nichts Befonderes. Unter dem Thurmrath werden fünf Blasbälge zu „den Horn in den thurn“ genannt.

Von besonderem Interesse ist die Ueberficht der in der Franzensburg verwahrten kunsthistorischen Gegenstände, darunter sich so manches kostbare und hochwichtige Kunstwerk findet, das einer eingehenderen Aufmerksamkeit werth ist. Wenn wir auch die Ausstattung der Ruft- und Sattelkammer übergehen, so können wir doch nicht umhin, des schönen zwofarmigen Kronleuchters aus Bronze mit den zierlichen Statuetten der zwölf Apostel, der Mutter Gottes und dem segnenden Christus zu gedenken, der aus der Schloß-Capelle in Eger stammt. Viele der Kunstgegenstände stammen aus den Schloßern Pockstall, Rapotenstein, Greifenstein, aus den Städten Eger und Salzburg, vom passauischen Bischof Trennbach, aus den Stiften Zwettl, Lilienfeld, Wilhering, Melk und Klosterneuburg und aus der ehemals vor der Stiftskirche in Klosterneuburg gestandenen Capella speciosa, und zwar aus letzterer zahlreiche architektonische Bestandtheile, die als Decoration einiger Innenräume, der Capelle (insbesondere des Portals) in der Franzensburg ihre Verwendung fanden, wenngleich sie zu diesem Behufe in viele kleine Theile zerlegt wurden. Die in der herrlichsten Farbenfülle prangenden Glasmalereien der Capelle stammen aus der Kirche in Steyr, im Ritterfaale aus der zu Maria-Stiegen in Wien.

29. In einer Seitenwand der Vorhalle der Pfarrkirche zu Ober-Leis in Nieder-Oesterreich findet sich ein Grabstein aus rothem Marmor mit folgender Inschrift: Anno MDLXXXIII hic jacet venerabilis reverendusque dominus Elias Loosdevel parochus hujus [Ecclesiae Sancti martini] q. hoc templum applicavit anno hoc mensis illo in Deo vivat. Dabei ein ziemlich roh ausgeführtes Relief, vorstellend das bis zu den Knien reichende Bildnis des Pfarrers, in nach vorne gewendeter Stellung. Der Kopf stützt sich auf ein dahinter befindliches Evangelienbuch, die Kleidung eigenthümlich, mantelartig mit reichen Falten und Stehkragen, mit Stola und in der Hand den Kelch, das Antlitz von erstem, strengem Ausdrücke, das Kinn bebart. Der Erweiterungsbau besteht in dem Anbaue einer Capelle an die gotische Kirche.

30. Im August 1877 stieß man bei Anlage eines Abzugs-Canales am Wagplatze in Salzburg auf massives Mauerwerk, das sich alsbald als Ueberrest eines römischen Gebäudes kennzeichnete. Bei Fortsetzung der Grabungen fanden sich Bruchstücke eines Mosaikfußbodens. Sobald sich diese Reste zeigten, wurden

die Grabungen mit möglichster Vorſicht und unter der Aufficht des k. k. Conservators Petzold geführt. Auf den einzelnen bloßgelegten Stücken fanden ſich neßt zierlichen Randeinfaffungen Darftellungen von Aepfeln und Birnen, ein auf einem Nagel hängendes Steinhuhn, Gruppen von Fiſchen, Granatapfeln und Citronen u. ſ. w. Leider wurden die Erwartungen in Betreff des reichen Ornaments des Mittelfeldes des Moſaik-Bodens getauſcht, da die Goſſe eines kupfernen Drachen ſchon ſeit mehr denn hundert Jahren das Sammelwaſſer des Daches von der Höhe des dritten Stockes mit ſolcher Wucht niederſiebt, daß an dieſer Stelle jede Spur eines Moſaik verwiſcht und das Bodenniveau um nahezu 20 Cm. ausgewaſchen iſt. Nach ein paar kleinen Ueberreſten zu ſchließen, welche Aprikoſen und einen Delphin, worauf eine weibliche Geſtalt ſitzt, darſtellen, wäre wohl eine größere Figur zu erwarten geweſen. Der ganze Moſaikboden mißt 3 M. 33 Cm. Länge und 3 M. 70 Cm. Breite. Die Moſaiken wurden mit großer Vorſicht gehoben, und es gelang, einen großen Theil derſelben wohlherhalten dem Muſeum zu übergeben, wofelbſt ſie in der Zukunft eine ſchützende Statte haben ſollen. Ausführlich berichtet Conservator Petzold über dieſen Fund in der Salzburger Zeitung vom 1. September 1877 v. F. Leider hat es biſher nur bei der Unterbringung der Moſaiken ſein Bewenden gehabt und iſt es erſt der nächſten Zukunft vorbehalten, derſelben eine zweckmäßige und würdige Aufſtellung zu geben.

31. Die derzeit in der Durchführung begriffenen Reſtaurierungsarbeiten im Kreuzgange zu Kloſterneuburg veranlaſſen die Redaction nächſtſehende Notiz über die ehemalige Geſtaltung der heutigen Leopolds-Capelle — entſtammend den Mittheilungen eines gründlichen Kenners der Baugeschichte und Baulichkeiten des Stütes — zu veröffentlichen, da es immerhin möglich iſt, daß auch dieſe Capelle in der Folge der Reſtaurierung unterzogen werden dürfte. Die Leopolds-Capelle, urſprünglich das Capitelhaus, in dem der Stifter der Canonic ſammt Familie ſeine Grabſtätte fand, hatte an Stelle des heutigen Fenſters hinter dem Verduner-Altar einen weit hinaustretenden abſidialen Ausbaur, in welchem ein Altar ſtand. In dieſer Capelle befanden ſich beiderſeits jene reichgeſchnitzten aus Kaiſer Friedrich IV. Zeit ſtammenden Chorſtühle, die ſpäter, als man in derſelben reiches Wandgetäfelwerk von Marcellin Ortner und die Schatzſchreine aufſtellte, in die Sebafiani-Capelle am Friedhofe nächſt des Stütes überſetzt wurden. Früher in Kaſſen untergebracht wurde unter Probt Jacob der Verduner Altar in dieſer Capelle hinter dem Altartische aufgeſtellt, wofelbſt die Gebeine des heil. Leopolds in einer Truhe hinterlegt waren. Die Capelle, in welcher die Chorherren ihre Andacht vor den Gebeinen des Stüters hielten, war mit einer Thur und einem Gitter gegen das Capitelhaus abgeſperrt. Im Capitelhauſe ſtand zunächſt des Einganges in die Capelle zwiſchen den beiden Gruſtflügel der Leopold-Grabſtein und vorwärts deſelben der Altmann-Altar.

Als man die Capitelhaus-Capelle abtrug und die Schatzkammer in die inneren Stütslocalitäten verlegte,


wurde der Leopolds-Altar im Capitelhauſe ſelbſt ſammt dem Verduner-Altar aufgebaut, die Truhe mit den Gebeinen des Heiligen dortſelbſt aufgeſtellt, und der Altar mittelft eines Gitters vom übrigen Raume abgeſchloſſen. Die Gitterthur zur früheren Capitelhaus-Capelle fand hier ihre neuerliche Verwendung. Die Steinplatte vom Grabe des heil. Leopold fand ſeitwärts ihre Aufſtellung zunächſt des ſiebenarmigen Leuchters. Die herrlichen Chorſitze wanderten als der Sebafians-Capelle in die Franzensburg in Laxenburg, wo ſie eine verſchiedenartige Verwendung fanden, aber die Spuren der prächtigen Schnitzerei noch erkennen laſſen. Noch ſieht die Sebafians-Capelle als Ruine, der dortige Friedhof iſt verſchwunden.

32. (Urkundliche Beiträge zur Wiener Kunſtgeſchichte in Betreff der Stempelfchneider der Wiener Salvator-Medaillen entnommen den Wiener Kammeramts-Rechnungen von *Alb. v. Camſina*.)

1571. 7. Auguſt Nicolaſ Enggl Sigelfchneider wegen ſchneidung Stokh vnd eifen zu gmainer Stat Raitphenningen — 5 f. 5. § 10. 4.
1571. 8. December zahlt Martin Reichel, Schmidtmaister in der Muncz alhie vmb das er 2860 Rechenphening Fröckht. 4 f. 6. § 4. 4.
1575. 21. Maj Nicolaſ Enggl, Sigelfchneider, von zwai Eifen gemeiner Stat-Wappen vnd etlich Figuren, zw gmainer Stat Wienn gulden verehr Phening gehörig zu ſchneiden 12. f. —
1578. 13. Februar. Hanns Jacob Khifer, Wappenſtaim-Schneider, wegen das er Stock vnd Eifen darauf man verehr Phening ſchleglt in Stabel geſchnitten hat. 10. f.
1580. 15. Februar. dem Charnel Glockhnicz, Burg, und Goldſchmid alhie, von wegen Stockh und Eyfen, darauf er ain Saluator und gmainer Stadt Wienn Wappen von neuem geſchnitten, davon zu Lohn 16. f. 20 kr. Von gedachten zwai Eyfen zu ſchmütten, vnd herten, 12. Schilling. zuſamen. 17. f. 6. § 20. 4.
1580. 15. Februar. dem Hanns Jacob, Sigelfchneider ſo zuvor obgedachte zwai Eyfen geſchnitten aber nit Recht gemacht, derohalben gab ich (Oberkammerer) jme fuer ſolliche ſein Muehe vnd vmb zwai Eyfen zum Trunckgheld. 3. f. —
1592. 16. November. dem Vrlchen Linckh burg vnd Goltſchmid alhie wegen das er Ain neues Eifen zw gmainer Stat Kheinner verehr Pfeningen gemacht. 1. f. 4. §.
1605. 14. December. dem Caſpar Hainlee, Sigel und Wappen-Stainſchneider, auch K. Mt. Mu ncz-Eiſenſchneider alhie, vmb das Er gmainer Stadt Freg-Eiſen, damit man die vergulden Verehrphennig ſchleglt, weiln da ainer etwas Mangel oder Schadthafft geweſen, widerumb zw recht gebracht. 1. f. 2. §.
1614. 8. July dem Georgen Walter, vmb zwen Stokh zu denen gulden verehr Phening von Stachel vnd Eifen gemacht. 3. f.

(Fortſetzung folgt.)

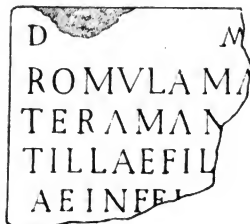
Inschriftsteine, gefunden in Salona im Jahre 1876,
 gegenwärtig im Museum zu Spalato, mitgetheilt durch den k. k. Conservator *Glavinic*.



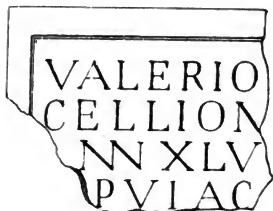
1.



4.



5.



2.



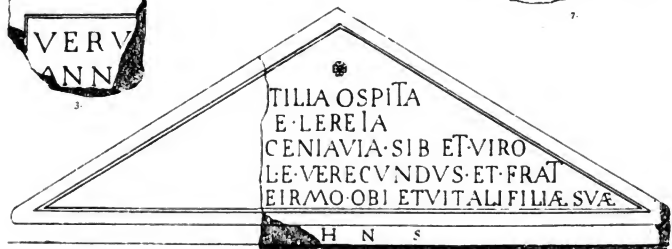
6.



7.



3.



H N S

8.

C·A·E·B·V·T·O
 SEC·V·N·D·N·O
 DEF·V·N·C·T
 A·N·N·V·M·E·N·I·I
 C·A·E·B·V·T·C·R·E·S·C·E·N·S
 E·T·O·C·T·A·V·I·A·S·E
 C·V·N·D·I·N·A·P·A·R·N
 I·N·F·E·L·I·C·I·S·S·I·M·I

D M
 A·T·I·L·I·A·E
 Q·V·A·R·T·A·E
 A·T·I·L·I·V·S·B·A
 S·I·L·I·D·E·S·F·I·L·I
 M·A·T·R·I·P·I·E·N
 T·I·S·S·I·M·A·E

N·I·M·P·H·S
 M·I·H·O·R·V·S
 V·A·L·E·N·S·
 V·S·L·M

D M
 E·V·S·I·A·V·I
 C·T·O·R·I·A
 P·O·S·V·I·T
 F·A·R·O·C·O
 I·V·G·I
 T·I·T·O·F·A·B·I
 O·E·V·T·I·C·E
 T·I·Q·V·I·F·V
 I·T·A·N·O
R·V·M·X·X·X

U·S·E·R·I·I
 A·M·A·R·I·T·I·C
 E·S·T·P·O·T·T
 O·S·S·I·B·I·N·D·O
 T·I·B·V·R·N·A·T·P·R
 T·V·S·G·E·M·I·N·V
 V·I·T·R·E·S·P·I·C·I·T
 O·N·O·M·I·N·E·N·A
 I·S·M·I·S·E·R·A·M
 T·E·O·E·P·I·L·I

T·A·N·N·O·S·P·M·L
 L·L·A·D·I·V·S·E·S·E
 V·N·D·V·S·E·T·S·E·P

A
 A
 V·S

D ♡ M ♡
 C·E·R·I·A·L·I·D
 F·C·A·X·V·I·I
 M·V·I·D·X·I·I
 G·E·N·I·A·L·I·S·F·
 E·T·D·E·V·T·A·F·R·
 M·A·R·P·O·S·V·E·R

D ♡ M
 E·P·H·E·B·O
 E·T·S·Y·N·E
 R·V·S·A·E
 B·M·S·F·P

A·V·E·R·G·O·V·I
 S·S·E·A·N·N·V·M
 V·E·R·E·N·E·M·
 V·I·X·I·S·S·E·P·O·S·A
 N·V·M·M·A·O·V·M·A
 N·A·S·V·B·L·A·T·V·M·
 E·S·S·E·A·V·R·A·E·L·A·D
 P·A·E·R·F·I·L·I·O·P·I
 E·N·T·I·S·S·I·M·O·
 P·O·S·

I·T
 M·O·R

19.

17.

18.

14.

12.

15.


16.

13.

11.

10.

9.



Lehrbuch v. J. Libsch & Hof Photograph W.

Eine heidnische Grabstätte im Innern der Stadt Brünn.

Während der Fundamentgrabung für den nun vollendeten Bau des k. k. Post- und Telegraphengebäudes in Brünn wurde eine prähistorische Grabstätte aufgedeckt, welche für die älteste Zeitperiode der hiesigen Stadt umso wichtiger ist, als bis jetzt bloß vier derartige Fundstätten in Brünn zu einer genauen Verzeichnung kamen.

Der erste Fund gefahh beim Grundausheben zum Gebäude des Herrn Wieland auf der Backergasse, Conspicions-Nr. 99, Orientirungs-Nr. 7, knapp in der Nähe des Einganges zum Franzensberge im Jahre 1835; der zweite ward gelegentlich der Waikrohrenlegung im Mufcumsgarten in einer keckartigen Vertiefung des Syenit-Lagers im Juni 1863; der dritte während der Regulirung der Elifabeththrafse am Fuße des Spielberges, ebenfalls auf Syenit, gegenüber der jetzigen k. k. Gewerbefchule im December 1864 und der vierte Fund 1866 in Folge Nivellirung der StraÙe vis-à-vis dem HauÙe des Herrn Morin in der jetzigen Schweden-gasse gemacht.

Was nun die Auffindung einer heidnischen Grabstätte beim Bane des Post- und Telegraphengebäudes anbelangt, so verdanke ich die Bekanntgabe hievon der besondern Freundlichkeit des den Bau dirigirenden Herrn k. k. Ober Ingenieurs Franz Kraus, mit dessen Einverständnis Herr Baumeister Prim die sammtlichen Fund-Objecte dem Franzens-Museum bereitwillig überließ.

Da ich während der Aushebung alles sorgsam prüfte, kann ich nachstehende Beschreibung hierüber geben. Dort wo gegenwärtig das neue k. k. Post und Telegraphen-Amtsgebäude sich erhebt, standen bereits zu Folge historischer Nachrichten im 14. Jahrhunderte zwei Häuser. Das erste, im Besitze der mächtigen Herren von Boskovic, kam durch Heirat beim Aussterben dieses Mannes Stammes im Jahre 1604 an die Liechtensteine und wurde dann 1787 als sogenanntes Fürst Liechtensteinsches Pöbster Fideicommisshaus verkauft. Der neue bürgerliche Besitzer eröffnete 1794 hier ein Gasthaus, „zu drei Furchen“, welches bis 1874 seinem Zwecke diente. Es war ein Eckhaus in der „verlorenen Gasse“ mit Nr. 69 correspondir Orientirungs-Nr. 3 und in der „Johannessgasse“ mit Orientirungs-Nr. 15 bezeichnet. Das daranstoßende andere Gebäude, Consp.-Nr. 68 (Orientirungs-Nr. 3) der „verlorenen Gasse“ gehörte dem Kloster Velehrad, dann vom Jahre 1470 dem Kloster Tischnovic. Bei Anhebung des letzteren Stiftes 1782 wurde es vom Aerar zum k. k. Cameralhaus adaptirt und 1829 die k. k. Postdirection darin untergebracht, die bis zu dessen Demolirung 1875 hier verblieb. Aus der ältesten Zeit haben wir keine Nachrichten über diese Gründe; nur so viel ist bekannt, daß die Gasse anfänglich „beim kleinen Bruckel“ und bis zum Jahre 1773 „beim kleinen Bruckel oder die verlorene Gasse“ benannt wurde. Die Bezeichnung stammt von einer neben dem gewesenen Tischnovicer HauÙe, Consp.-Nr. 68, ehemals

bestandenen kleinen Brücke her, da langs dieser Gasse ein schmaler Waikergaben sich zog, der vielleicht ein natürlicher gewesen oder zur Ableitung der Regenflrome, welche von den höher situirten Stadttheilen herabfloßen, angelegt ward. Dem das Terrain hat hier von der Elifabeththrafse (Fuße des Spielberges) gemeßen, ein bedeutendes Gefälle. Auch zeigt sich stellenweise in einer Tiefe von 4 bis 5 Meter schon Sickerwaßer, und die Bodenbildung (wie überhaupt in der inneren Stadt) besteht aus diluvialen Ablagerungen.

Es war in den Tagen des 25. März und 13. April 1876, als die Arbeitsleute im Grunde des alten Postgebäudes Nr. 68 knapp neben den Hauptmauern unter



Fig. .

einer Anfechtung von 2 Meter an zwei ~ 5 Meter von einander entfernte — Stellen gelangten, die in festem Boden gegraben, wie Cisternen ansahen. Ihre Tiefe betrug 2 $\frac{1}{4}$ und 1 $\frac{1}{4}$ Meter, oder intern Niveau gerechnet eine Tiefe von 4 $\frac{1}{2}$ und 3 $\frac{1}{2}$ Meter. Der Durchmesser dieser Vertiefungen (Fig. 1) war am oberen Rand 1 $\frac{1}{4}$ Meter und bei der Sohle nicht ganz 1 $\frac{1}{4}$ Meter. Darin lagen nun 7,4 Meter hoch zwischen Mische und schwarzer Erde gebettet mehrere Thongelasse, Scherben, Thierknochen sowie Holzkohlen. Ueber dieser Schichte, gleichsam den Verfalls der Grabstätte bildend, war eine $\frac{1}{2}$ Meter mächtige Lehmlaube, die durch eine Gluthitze zu einer ziegelrothen Masse wurde. Der übrige Raum von da bis zur Anfechtung war mit dunkler Erde ausgefüllt.

Noch eine dritte Stelle, von der zweiten 4 Meter entfernt, wurde am 10. April 1876, 3 $\frac{1}{4}$ Meter tief unter dem Niveau aufgefunden. Sie war keine Grabstätte, indem bloß einige Gefäßscherben, die wohl in ursprünglicher Zeit als zerbrochen dahingeworfen wurden, im festgewachsenen Erdboden lagen

Nach diesen Fragmenten zu schliessen, mussten es grosse und ziemlich starke Gefässe gewesen sein. Aus den zusammengefügteten Theilen des einen Exemplars (Fig. 2) ergab die Messung 25 Cm. Höhe, am oberen Kreisdurchmesser 36 Cm. und am unteren 26 Cm. Der vortretende Rand (bei der Oeffnung) hat 5 Cm., die Wände $1\frac{1}{2}$ bis $1\frac{1}{4}$ Cm. und jene beim Boden $2\frac{1}{2}$ bis 3 Cm. Stärke. Dies napfartige Gefäss aus grob geknetetem Graphit in freier Hand (f) gefornet, daher die ungleichmässige Stärke, war nicht gebrannt, sondern bloss an der Luft getrocknet. Es zeigt wellenförmige Linien, darunter einen Streifen, dargestellt aus knapp



Fig. 2.

nebeneinander gemachten Eindrücken, welche unterhalb des oberen Randes sich ziehen, und so dem Gefässe die einzige Ausschmückung gaben. Der übrige Wandraum ist schmucklos.

Ein zweites ähnliches Stück von dem sich bloss der untere glatte Theil erhalten hat, dessen Scherbenhöhe 9 Cm., der Bodendurchmesser 16 Cm., dann die Wandstärke $1\frac{1}{4}$ Cm. zählen, ist wieder aus einem braunlichen mit Quarzsand und feinen Glimmer-Theilchen gemengtem Thon sehr roh, ohne (f) Hilfe der Drehscheibe gearbeitet und innen geschwärzt.

Endlich fanden sich zwei definite Scherben, hievon der erstere aus gelbem, mit feinem Glimmerlaub vermischtem und dann gebranntem Thon, der zweite aber massiver aus ungebranntem reinen Graphit verfertigt. Der Eine 10 Cm. hoch und ebenso breit scheidet von einer flachen Schale zu stammen, indem seine einfachen und auch durcheinander gefehlungenen Wellenstreifen an der Innenseite sich befinden; dagegen beim andern 19 Cm. hohen und 14 Cm. breiten Stücke, answärts sechs ungleiche Wellenlinien vorkommen. An beiden sind die vertieften Streifen mit einem stumpfen Holzstift gezogen worden.

Sonderbar ist es aber, dass man diese Gräber während des Banes des alten Velchrader Stifthauses im 14. Jahrhundert nicht entdeckte, da selbe doch knapp an den Hauptmauern standen, und vor dem Bau dieses Hauses gewiss an dieser Stelle schon Stad-

gebäude standen, denn eine frühere Durchwahrung des Ortes wäre jetzt erkennbar gewesen. So hatten aber beide Grabesflätten ihr unverfetztes Innere beibehalten, ausser es wäre derselbe Vorgang hiebei ausgeführt worden, wie während des Demolirens des Dreifürsten Gasthauses 1874, wo ähnliche eilernartige Vertiefungen im Boden entdeckt worden sein sollen, die man jedoch nicht unterfuhrte, weil ihre Oberfläche eine vom Wasser durchwachte Krebnasse bildete. Die Arbeitsleute meinten, dass diese Löcher etwa für eine Lothgarberei dienten und überdeckten selbe mit Hirschsteinen. Mutmasslich dürften sie auch solche Objecte geborgen haben, wie die bei Haus-Nr. 68 durchforschten. Ihr Entgang ist freilich zu bedauern.

Was nun jene aus den zwei Stellen hervorgebrachten Alterthümer betrifft, welche in mit Wasser erweichter Asche und schwarzer Erde, gleich wie im Schlamm lagen — jedenfalls eine Folge des Einknickens von dem nahe gelegenen ehemaligen Graben — so bestehen sie aus 4 Stück ganzen Urnen verschiedener Grösse, einer halben Urne und fünf mitern Urnenthellen, dann einem ganzen Krug sammt Henkel, einem solchen aber gebrochenen und zwei Stück Kruguntertheilen.

Die recht gefällig an der Drehscheibe geformten Urnen sind aus schwarzem glimmerhaltigen Thon verfertigt und stark gebrannt. Sie haben alle an der Ausbauchung sechs bis acht wagrechte Linien gezogen, sonst aber keine Verzierung. Je nach ihrer Grösse messen sie 14, $12\frac{1}{4}$ und 9 Cm. Höhe, deren oberer Durchmesser 12, 11 und 9 Cm., während der Boden 7, 6 und $4\frac{1}{8}$ Cm. Durchmesser und jener ihrer Ausbauchung $14\frac{1}{2}$, 13 und 10 Cm. enthält (Fig. 3.)



Fig. 3.

Von den Krügen mit Henkeln ist der erstere zerbrochen. Er hat 23 Cm. Höhe, $11\frac{1}{4}$ Cm. oben, 16 Cm. in der Mitte und 7 Cm. unten in Durchmesser, während der andere ganze (Fig. 4) wieder $20\frac{1}{2}$ Cm. Höhe, 9 Cm. oben, 15 Cm. in der Mitte und 7 Cm. am Boden in Durchmesser zählt.

Beide Gefässe sind aus demselben Materiale wie die Urnen verfertigt, an der Scheibe in fast gleicher Gestalt gedreht und dann ausgebrannt. Nur beim zweiten Krüge kommen Linienstreifen vor, welche unterhalb des Henkels round die Ausbauchung markieren. Die übrigen Urnen-Bruchtheile zeigen ebenfalls Linien, was bei den Krügesteilen (Untertheilen) nicht der Fall ist.

Sowohl in den ganzen Urnen und Krügen als auch in solchen Keften, befanden sich Holz- und Knochen-Afche, Beinfplitter, größere Theile Holz- und Halmkohle, hie und da mit Korn und Erbſen, dann mit ziemlich vielen ſehr kleinen Kernen von Schlehen (*Prunus spinosa*), Vogelkirſchen (*Prunus avium*) und einigen Kernen von Traubenkirſchen (*Prunus padus*)? oder vom Holzapfel (*Prunus malus*)? gemiſcht. Letzere konnten nicht genau erkannt werden.

Zwei Gefäß-Untertheile bargen ein Sch-Afche und Erde, darin kleine morſche Stücke einer Sch-deldecke und verſchiedene ganz poroſe Beinfreie eingelegt waren.

Von den größeren Gefäßſtücken, welche neben den Gefäßen aufgelunden wurden, ſind die meiſten gefpalten und vom Feuer fleckig geworden.

Ein to Cm. langes Stück mit zugerichteter Spitze, deren Zweck wahrſcheinlich eine Waffe war, iſt bearbeitet. Zwei der ſtärkſten Knochen aus dem ganzen Funde mögen auch als Stiel für ein Gerathe gedient haben, da ſie ſehr abgegriffen auſehen und ungemein ſchwer ſind. Letzteres kann auch in Folge des langjährigen Liegens im waſſerhaltigen Boden bewirkt worden ſein.

Von allen dieſen Knochen konnten jene vom Wildſchwein, Schaf und Hund beſtimmt werden.

Die gefundenen Holzſtücke ſind ganz verkohlt, und nach einem Exemplar wäre die Gattung der gemeinen Fichte (*Pinus sylvestris*) erkennbar. Sehr intereſſant ſind die Abdrücke der Holzlage und des Strohes, welche noch vor ihrer Verzeßung durch ſtarken Hitzeſgrad ſich jener Lehmſchichte einprägten, die, wie bereits erwähnt, beſagte Grabſtellen überdeckte. Man hat rohe Baumſtämme von 6-9 Cm. Stärke zum Verſchluffe genommen, ſie neben einander gelegt und darüber die mit Getreidehalmen vermenge Lehmmaſſe $\frac{1}{3}$ Meter hoch aufgelagert.

Die Anlage der beiden gleichartigen Grabſtellen iſt eine überaus charakteriſtiſche und für die Chronik der praehiſtoriſchen Funde Maßrens von beſonderer Wichtigkeit, indem mir bis jetzt nicht bekannt geworden, daß ähnliche Gitternen-Gräber in unſerer Markgraviſchaft irgendwo entdeckt wurden.

Das Verfahren glaube ich ſo darzuſtellen: Nachdem der feierliche Leichenbrand mit den übrigen ceremoniellen Opfern und Gaben vollendet, die Körperafche ſammt den übriggebliebenen Beinfplittern neßten den Fruchtnerben forſam in die Gefäße geſammelt und in die Grabſtiefe gelegt wurden, ſchüttete man darüber alle noch glimmenden Kohlenreſte, die heiße Afche, Thierknochen, Scherben, ſomit ſammtliche Beſtandtheile vom vollbrachten Todtenacte; deckte die Grube unverweilt mit den Baumſtämmen

zu und ſchloß ſie gleichſam hermetiſch mit der Lehmſchichte ab. Der übrige obere Raum aber ward dann bis zur Bodengleiche mit jenen Staub- und Erdtheilen, welche man, um gar kein Merkmal an die ſeitwärts befindlich gewene Brandſtelle zurückzuſchaffen, von ſelber in aller Pietät zuſammenſcharrte, völlig verſchüttet. Naturlicherweiße bewirkte die noch in der Afche enthaltene Hitze und das reſtliche Glimmen im Innern des Grabes hieffich eine Verkohlung der Baumſtämme ſowie eine vollſtändige Erhartung bis zum Rothwerden der Lehmdecke umſonſter, als die darüber geſchüttete mächtige Erde jedes ſchnelle Entweichen des Warmegrades verhinderte, was am populär zu ſagen, viel Aehnlichkeit mit den Kohlenbrenner-Meilern im Hochgebirge hat.



Fig. 4.

Wir gewinnen nun hiedurch die Ueberzeugung für die Beſtattungsart jenes Volkes, dem der Cultus vorſchrieb, ſeine Todten zu verbrennen, ihre Afche in die Urnen zu bergen, um ſie ſo für eine mehrhundertjährige Ruhe aufbewahrt zu wißen, bis der Zufall in unſeren Tagen ſie bloßlegend und zu wißenſchaftlichen Zwecken ausbeuten ließe.

Bemerkenswerth iſt aber noch, daß hier gar keine Metallbeigabe, wie in anderen ähnlichen Gräbern, aufgefunden ward. Nach der Form der Gefäße ſind dieſelben ganz gleich jenen des Fundes am Spielberge. Ob das Volk, welches hier feine Abgeſtorbenen beſattete, die keltiſchen oder ſlavischen Urbewohner Maßrens waren, kann mit poſitiver Gewißheit nicht angegeben werden. In die Zeit-Periode vor Chriſti Geburt iſt der Fund jedoch nicht zu reihen.

Moriz Trapp.

Præhiſtoriſche Funde nächſt Lundenburg-Bernhartsthal.

Das Fran-ens-Muſeum zu Brunn gelangte durch die beſondere Bedachtnahme des k. k. Poſtſtamts-Verwalters in Lundenburg, Herrn Joſeph Seiſert, in den Beſitz einer intereſſanten Collektion archäologiſcher

Objekte, die einen werthen Beitrag zur älteſten Geſchichte unſerer Lande bieten.

Der Fundort iſt eine Stunde von Lundenburg gegen Wien (auf niederöſterreichiſchem Gebiete)

entfernt, und zwar auf der Strecke Lundenburg-Bernhartsthal — knapp neben dem Bahnkörper — bei dem Wachterhaufe Nr. 48.

Die Ausgrabungen begannen im Jahre 1868, und ist leider vieles seit jener Zeit theils befeitigt worden, theils in Verfall gerathen. Zuerst soll man die Gebeine eines Kitters in vollster Rüstung, 127 Cm. tief in einem mit Kohziegeln ausgewollten Grabe gefunden haben. Im Jahre 1873 fand man die ersten Urnen, denen 1876 ein Meter tief zwei große Urnen nachfolgten. Weiter sind auch mehrere römische Silbermünzen ausgegraben worden, darunter Vespasian, Antoninus Pius und eine Diva Faustina, dann Urnen verschiedener Größe, diverse Bronze- und Eisen-Objecte, Waffentücke, ein Metallleuchter und endlich circa 1—2 Meter tief unter dem Schotter drei Stücke petreficirten Holzes nebst zwei Münzen von Kaiser Ferdinand III. von Böhmen.

Das Terrain der an der Strecke Lundenburg-Bernhartsthal befindlichen Fundstelle (resp. Abgrabung) gehört jenem Stücke an, welches von Lundenburg abwärts bis gegen Durnkrut als ein Alluvial-Streifen von 43 Meilen Länge und 15 Quadrat-Meilen Fläche sich fortzieht und dessen dritter Theil von dem Geader und den Auen der mit der March sich vereinigenden Thaya eingenommen wird. Für die gegenwärtige Forschung bildet der Gansbach bei Bernhartsthal beinahe die Gränze. Der mitten in einer Ebene — theilweise bebaut, theilweise uncultivirt — angeführte Boden besteht in der oberen Schichte aus Sand, dann aus Schotter und sodann aus Tegel. Dieses grobe und mehrere Meter tiefe Schotterlager zeigt durchwegs abgerundete und polirte Steinchen verschiedener Farbe, darunter vorzüglich schöne Exemplare von Quarzkrytallen, welche eiförmig und durchscheinend sind.

Sammtliche aufgefundenen Gegenstände lagen in den angegebenen Parcellen zerstreut. Die Urnen waren mit Asche, Erde und Kohlen gefüllt. Metallbeigaben waren in deren Innern nicht vorhanden, sondern lagen außerhalb in ihrer Nähe, ebenso Menschengebeine und Menge Urnenfcherben.

Das Materiale, aus dem diese Urnen in freier Hand ohne Drehscheibe gebildet wurden, ist ein sehr grober jedoch bindiger grauer Lehm mit Quarzkörnern gemengt.

Bemerkenswerth ist, daß diese Mischung blos der innerste Körper (resp. Stärke) enthält, während zum Ueberzug beiderseitig geschlammter gelblicher Thon, mit auferst feinen Glimmerläubchen vermengt, in Anwendung kam. Es war dies offenbar eine Procedur, um dem Gefäße ein glatteres Aussehen zu geben, die jedoch nur bei den größeren Urnen vorkommt. Die kleinen Gefäße sind alle aus geschlammter Thonmasse gearbeitet und zeigen Spuren ehemaliger Graphit-Glatung. Sie sind ziemlich fest und konnten nur am offenen Feuer ihren Hartegrad erlangt haben. Trotz der primi-

tiven Ausföhrung und des Mangels jeder Verzierung, ist ihre Form doch eine recht gefällige. Besonders interessant sind zwei große Exemplare, davon das eine (mit breitem Streifen über seine Mitte) 33 Cm. und das andere 24 Cm. Höhe vorweisen, während der Durchmesser an ihrer Ausbauchung 35 und 30 Cm. und die Oeffnung bei beiden gleich 20 Cm., dann der Boden 13 und 10 Cm. ergibt. Die dritte kleine Urne, an Gestalt den vorigen ähnlich, ist 10 Cm. hoch, hat in der Mitte 16 und am Boden 6 Cm. Durchmesser, dagegen 12 Cm. Durchmesser Oeffnung. Ein Napfen und eine Schale, beide mit Henkeln, weisen je 5 und 4 Cm. Höhe, dann 6 $\frac{1}{4}$ und 7 oben und 4 Cm. unten im Durchmesser vor. Das Napfen hat an der entgegengesetzten Richtung vom Henkel einen kleinen Buckel und die Schale statt des platten Bodens eine mit dem Finger eingedruckte Vertiefung (Umbo).

Von den Bronze-Gegenständen gehört ein 15 Cm. langer Dolch zu den vorzüglich schönen Fund-Objecten dieser Ausgrabung. Mit dunkelglänzender Patina überzogen gleicht seine Form einer Lanzen Spitze. Drei Nieten deuten noch auf die daran befindlich gewesene Handhabe hin. An ihn reiht sich eine 22 Cm. lange Nadel, ebenfalls mit Patina umhüllt, welche am oberen Theile in zwei Plattknöpfe ausläuft und gegen die Mitte mit fünf eingekerbten Wulsten verziert ist.

Ferner eine kleine Armpfange von 4, resp. 5 Cm. Durchmesser, gleichfalls patinirt, nicht ganz geschlossen, sondern federnd und an den beiden Enden abgerundet. Dieselbe ist dreikantig und in zwei Theile zerbrochen worden.

Das letzte Bronze-Stück, der Beilandtheil eines mir unbekanntem Gegenstandes, zeigt an seiner Verzierung einen Delphinkopf am oberen, und am Schweiß-Ende ein lilienartiges Ornament. Es ist eine recht nette Gufsarbeit, die ihres romanischen Motives wegen dem vorgeschichtlichen Charakter nicht entspricht.

Das ziemlich lange (18 Cm.) Eisenmesser, welches auch als Waffe diente und am Griff mit einer Horn-oder Beinüberlage versehen war, gehört einer späteren Zeit an; der vorgedungene Leuchter aber schon in die Tage unseres Jahrhunderts. Er ist aus Zink gegossen und modern ornamentirt.

Welches Volk diese feine Culturproducte während des Verweilens hier selbst dem Schosse der Erde übergab, ist mit Sicherheit nicht anzugeben.

Bemerken können wir nur, daß nach den aufgefundenen römischen Münzen von Vespasian, von 69—79, des Antonius Pius und der Amia Faustina maj. von 138—161 nach Christi, dieser Theil des Fundes in die markomanische Zeit-Periode, die Urnen und Bronze-Stücke aber in eine viel frühere, nämlich die keltische zu setzen wären. Das Hinzu kommen des Messers und des Leuchters als Fundgegenstand ist ein Werk des Zufalles.

Moriz Trapp.

Kunsttopographische Reifenotizen.

Von Dr. A. Hg.

I. Artikel.

I. Nieder- und Ober-Oesterreich.

Mölk. Ueber den Oelberg an der Pfarrkirche haben wir bereits mehrere Berichte; was das auf der andern Seite befindliche *Grabdenkmal des Wolf Gättringer* anbelangt (nach 1592), so finde ich nur den einen Zug der Darstellg daran auffallend, daß in der Scene der Auferstehung einer der Soldaten mit feinen Kameraden den Gemüth des Schlafes nicht theilt, sondern vielmehr seine Waffe unter den Steindeckel des Grabes zwanzt, um dieses anzufressen. (Vergl. Keiblinger bei Tischbeina, Kunst und Alterthum, pag. 321.) Von den beiden aus der Hand des *Krenyer Schmidt* herrührenden Seiten-Altarbildern im Innern des Gotteshauses ist das eine desweges bemerkenswerth, weil es, z. B. in dem Knaben mit dem Hunde, deutlich auf Studien des Meisters nach älteren Venezianern hinweist.

Im Stifte fand ich in einem Winkel des sogenannten Naturalien-Cabinets ein *Richtschwert* aus der späteren Zeit des 16. Jahrhunderts. Die breite Klinge ist mit geätzten Darstellungen zweier Figuren, der Justitia und Prudentia, und guten Ornamenten, welche an Kupferliche von Virgil Solis erinnern, bedeckt; außerdem findet sich hier ein Keimspuch, den ich in neuer Orthographie gebe:

Wenn ich das Schwert tu aufheben,
So wünsch ich dem armen Sinder das ewige Leben.
Die Herren steuren den Unheil
Ich exquire Ihr Urtheil.

Im selben Gemache standen auch herrliche gefchiffene und geätzte *Böhmische Gläser* des 16. Jahrhunderts, zum Theil nach Imitationen solcher von Murano mit eingefchmolzenen bunten Fäden im Fufs, meist mit dem Stifswappen und jenen einzelner Pralaten geziert (so kam jenes des baufälligen Dietmayr vor, ex 1708, ein anderes mit der Aufschrift Eisgrn, ex 1676 etc.). Die Bestimmung dieser Zierden eines kunstgewerblichen Museums war im Moment meiner Anwesenheit, den Käfern und Fliegen einen frühen Tod in Weingeist zu bereiten.

Unter den Gemälden der Stiftskirche, woselbst z. B. ein herrlicher Paul Troger zu ruhmen ware, gedente ich dreier Bilder allein, weil mich der Meister als Repräsentant der Künstlerchaft aus Kaiser Ferdinand's II. Tagen besonders interessirt, aus jener merkwürdigen Uebergangszeit also, in welcher die echt-

italienische Renaissance in Oesterreich bereits zu Grabe getragen, die eigentliche Barocke aber noch nicht geboren war. Es ist *Georg Bachmann* oder *Pachmann*. Er malte auch für Wiener Kirchen: einen heil. Gregor mit vielen Engeln bei den Schotten, einen Thomas von Aquin bei den Dominicanern, zu Eggenburg in der Stephanskirche das Hochaltarbild 1642 (wenn es Schmid kein ausgezeichnetes nennt, trotz ich mich), endlich besitzt Mölk folgende Werke seiner Hand: am ersten Seiten-Altar nach dem Querfchiffe zur Rechten: der heil. Markgraf Leopold übergibt das Stift den Chorherren (ein Altarblatt aus der ehemaligen Stiftskirche) aus dem Jahr 1650, das Altarbild in der Winter-Sacristei: Markgraf Heinrich I. lüßt die Leiche des heil. Coloman nach Mölk übertragen (1014) und in der Vorhalle des Capitelhauses die Heiligen in der Glorie; das erlgenannte ist auf Zinn gemalt. Auffallend finde ich die spanische Hof-Costume aller weltlichen Personen, ja selbst die Selmur- und Zwickelbärte der Helden aus Markgraf Leopold's und Heinrich's Tagen haben sich der Mode am Wiener Hofe des 17. Jahrhunderts fügen müssen. In der Farbe etwas brut verlässigen Pachmanns Bilder den Einfluß der Italiener mit nichten. Der Meister war aus Friedberg in Böhmen gebürtig und starb zu Wien 1651. Bemerkenswerth ist die insipidante Plafier-Umrathung aus Tischlerwerk um das Sacristei-Bild.

Originell und doch sehr würdig, technisch und in der Zeichnung ein feltenes Kunft-Object ist das *Crucifix* im Stifts-Corridor, mehrere Fufs hoch aus rothlichem, fast transparentem Marmor, welcher die natürliche Farbe des Fleisches trefflich nachahmt, einige Quellen geben ihm die Bezeichnung lapis incarnatus, wozu die Mineralogen wohl die Kopfe schütteln dürften. Meisterhaft ist die Zeichnung der violetten Adern am Körper, die Farbe der Haare schwarz, die winzigen Zähne weiß, der Ausdruck des Hauptes hochst edel. Angeblich ein Geschenk Carl's VI. gehört das Werk gewifs auch einem italienischen Künstler seiner Zeit an.

Ein curios lustiges Opus ist das *Posthaus* im Markt, ein Bau der 90ger Jahre, welcher aus der Sphäre des Zopfes oben in jene des Classicismus überfchreitet und mit feinen originellen Trophäen von Grenadiermützen, Plünten, Postroschiffen, Peitfchen, dann Portraits von Männern mit chemischen Apparaten, Goldketten und Münzen sich wunderbar genüz assoimirt, ein Urbild philistrosfer Gemüthlichkeit auf dem Gebiete der Baukunst, welches zwar keinerlei Kunftwerth besitzt, wohl

aber als Zeichen feiner Zeit culturhistorisches Interesse einflößt.

Im Pfarrhofe zu **Schall-Emmersdorf**, gegenüber Melk, wurde mir eine feltene und schöne *Monstranz* gezeigt. Sie gehört dem 17. Jahrhundert an und soll zur Zeit der Silbereinfömelung ihrer originellen Form halber verlohnt geblieben sein. In der That ist es ein eigenartig erdachtes Gebilde, ganz aus verflochtenen Weinranken geförm, woran kleine Trauben hängen. Von Architektur ist keine Spur mehr zu merken, dagegen stehen in den Zweigen silberne gegoffene Figuren, und zwar Gott Vater, Maria, Johannes d. T., St. Nicolaus, Rochus, Petrus und Paulus sowie kleine Engelchen. Als Stempel erscheint ein Löwe, der ein Zeichen von der Form Ψ in den Pranken hält, außerdem die Monogramme W. und R. des Goldschmiedes.

Dafelbst weiters eine ovale silberne *Reliquien-Capfel* des 17. bis 18. Jahrhunderts. Auf der einen Seite befinden sich die in Blech getriebenen Bilder der Evangelisten, auf der andern die Kirchenvater, Steine und durchbrochene Silberarbeit vollenden die Decoration des Werkes.

Die *Pfarrkirche* (Vergl. die Abhandlung der Baudenkmale im Donautal zwischen Stein und Molk von Herrn J. Koch, im Jahresprogramm der k. k. Staatsrealchule Schottenfeld in Wien, 1877, pag. 12) ist ein spät-gothischer Bau im einfachen Styl der Landkirchen, dreiföufig in Hallenform angelegt. Außen erblickt man einen kleinen, einst ganz bemalten Oelberg, an einem Thurfturz zu beiden Seiten plastische Köpfe, das Dachgöms über den Ströben ruht auf einfachen Consolen auf. Im Fußboden sind mehrere Grabplatten eingelassen, darunter jene eines Sigmund Ivnchamer (oder Linchamer?), † 1481, mit einem springenden Pferde im Schilde, und des Herrn Liechdel von Starhenberg 1514. (unausgefüllt).

Wieder auf dem rechten Flußufer zieht **Schönbüchl** die Aufmerksamkeit auf sich. Im Hofe des Serviten-Klosters lehrt uns zunächst folgende Inschrift auf einer Steinplatte über die Geschichte der Stiftung:

Sacellum hoc spectabile Trecentis et Quingvavinta ab hinc annis Constructum et ab antiquissima Starhenbergica familia ad honorem Dei et S. Laurentii fundatum, atque ab illustrissimis Generofissimis D^{no} D^{no} Caspajo de Starhenberg Inferioris Austriae Marchalogo Provinciali et Gvndackero Germani pro settlementione alicvius Presbyteri Ao MCCCCXIV dotatum: Verum ab acatholicis prophanatum, rrvfm Romaue Ecclesiae Reconciliatum Reditibusque svvis Restauratum, et ampliatum est, auctore Illustrissimo ac generofissimo D^{no} D^{no} Conrado Balthafaro Comite ac D^{no} in Starhenberg D^{no} amborum Comitatum Schavensburg et Waxenberg in Wilkberg et Riedec nec non Schonbühl et Wildenstein, Sacrae Caesaricae Majestatis Camerario, et Regiminis Inferioris Austriae Consiliario feria IIa Paschae anno MDCXXXVIII.

Die 1674 vollendete Kirche ist fast baufällig, ohne Bedeutung, die in Felsen gehauenen Souterrains, sogenannte Nachbildung des heiligen Grabes, desgleichen. Obige Inschrift haben wir an Ort und Stelle copirt und hieher gesetzt, weil Schmiedl (Umgeb. Wien's I. pag. 403) sic nicht ganz richtig mittheilt

Obwohl wir über die alte Kirche in dem einfachen Oerthen **Mauer** schon mehrere Berichte besitzen (Schmiedl I. c. pag. 331, von Sacken, Jahrb. der k. k. Central-Commission, II, pag. 160), so erachten wir die nachstehenden Bemerkungen über genanntes merkwürdige Object doch nicht für überflüssig. Auch dem Laienauge fällt gleich der Umstand auf, daß das Gebäude in seinem gegenwärtigen Zustande nicht aus Einer Bau-Epoche herrührt, indem der mit einem aus drei Seiten des Octogons gebildete Abchluß verfehene Chor gothische Formen hat, während das Langhaus aus neuerer Zeit herrührt. Letzteres hat geringere Breite als Erflerler und flcht mit seiner Nordwand in der vollen Flucht der Chormauer auf der Evangelienseite, während seine Südwand ziemlich in die Mitte des Chorraumes heringerückt ist. Von außen bemerkt man, daß auf beiden Seiten an die Chormauern, wo das neue Langhaus beginnt, senkrechte Quermauern anstoßen, die jetzt wie Flügel wegfliehen, während sie für das alte Langhaus dessen größere Breite dem Chor gegenüber außer Zweifel setzen. Man gewahrt auch noch an dem Flügel rechts zwei sehr einfache frühgothische Consolen, welche hier ehemals den Rippen im Langhaus zur Unterfertigung gedient hatten. Das Presbyterium erreicht fast die Höhe des ebenfalls alten und auch von Quadern errichteten Thurmes, das Schiff ist niedrig, an der Decke mit Stuccatur beworfen. Diese Beschaffenheit des Gebäudes findet ihre genügende historische Erklärung, indem nach Entfernung der protestantischen Prediger unter Kaiser Ferdinand II. die Pfarre sieben Jahre ohne Besetzung geblieben und ein Theil der alten Kirche eingestfallen war. Was an der von Sickingen-Schweichhardt, V. O. W. W., X, pag. 6 gebrachten Mittheilung, daß die Maurer Kirche „früher vorhanden war, als das Stift Gottweil im Jahre 1072 gegründet wurde.“ wahres sei, können wir nicht erweisen, denn verfahren wir uns gegen die Annahme der Angabe, daß man vordem oben im Chorgewölbe im blauen Felde habe lesen können: renov. anno 1200, (ibid.), was Schmiedl andererseits 1208 lesen wollte. Die folgende sprechenden Grunde anzuführen wäre Papierverfchwendung.

Der erstgenannte Autor spricht auch von einer an der Abendseite angebauten Capelle an dem Schiffe und deutet sie im Hinblick auf den erhaltenen Grabstein des Ritters Georg Frenckhl, Mautner des Herzogs Albrecht III. in Linz und Herrn der Veite Albrechts-Albert an der Pielach (1396), als die Grab-Capelle dieses Geschlechtes. Nun ist es allerdings richtig, daß die Schrift des Steines befaßt:

hic est sepultura honesti Georg. dicti Frenckhl de albrechtspurg vxoris et omnium heredum eius fundatoris hujus capelle . anno dni mecc o (bit) predicti. Georg.

und ist erwiesen, daß der hier Befattete in dem Jahre 1400 (wo aber nicht nach 1414!) Stiftung zur Maurer Kirche gemacht hat, aber ich begreife dann nicht, weshalb unser Topograph die Grab-Capelle erst 1415 listen laßt und warum es ihm nicht aufgefallen, daß der Stein ja (jetzt und wohl immer) inmitten des neuen Schiffes angebracht ist.

Von dem sehenswerthen *Schnitzaltar* haben Schmiedl, Schweichhardt und nach ihnen v. Sacken

ausführlich Bericht erstattet. Ich habe nur darauf hinzuweisen, daß die Einfassung des großen, oben bogenförmig abgeschlossenen Bildfeldes derjenigen an vielen gleichzeitigen Altären in Oesterreich (Waidhofen a. d. Ybbs, Friedach, etc.) mit vielen Blumen, Ähren, Kugeln u. dgl. gleicht. Jedenfalls haben wir österreichische Arbeit vor uns, leise Spuren der Gothik neben kräftig derben Formen der deutschen Renaissance. Wenn es auch nur Ortsfrage ist, daß ein Hirte der Schnitzer dieses achtenswerthen Kunstgebildes gewesen sei, so hat diese Tradition mindestens insofern doch mehr Gehalt, als die Vermuthung, daß ein Schauer Veit Stofs's der Urheber sei, da jene Sage wenigstens das Bewußtsein heimlicher Entleerung manifestirt. Schmied's Vermuthungen von Anspielungen auf den Protefiantismus in einzelnen Vorstellungen sind natürlich baarer Unfuss — wir müssen in unserer österreichischen Kunstgeschichte selbst die spärlichen Resultate älterer Forschungen, welche vorliegen, immer erst faubern und klären, ehe wir uns freuen können, daß doch überhaupt schon ein bißchen was gefehlen ist!

Schweickhardt ist in dieser Hinsicht der wunderlichste Typus; von ihm sprechen und eine Satyre nicht schreiben ist in der That schwer! Das schöne *Sacrament-Hauschen* im Presbyterium, eine „gothische Pyramide“, gleicht ihm in miniature dem Stephansthurm und soll das Tabernakel zu dem einstigen Schützaltar gewesen sein! (Beschrieben von v. Sacken, I. c. pag. 161, und Dr. Lind, Ber. d. Alterth. Ver. XI. pag. 302.) Ich habe bloß hinzuzufügen, daß oben auf dem eigentlichen Gehäuse auf jeder Seite ein Kopf und über dem mittleren diese Marke angebracht ist:



Im Dorfe erhebt sich eine freistehende vierseitige Säule aus Sandstein als *Lichtfackel*, unter deren offener Häuschen auf allen Seiten Schriftbänder mit nicht mehr entzifferbaren Minuskeln spatelförmig sich befinden. Oben schließen eiselsackenförmige Bögen die Nischen ab, darüber erhebt sich ein über Eck gestellte Fiale, in die Giebelblume endend. Die unter dem einen der Eiselsacken herabhängende Frachtstirn gehört bereits dem Styl der Renaissance an.

Die auf einem Hügel gelegene gothische Kirche des nahen *Gerolding* zeichnet sich durch einfache Formen der polygonen Kanzel und Wandblenden im Presbyterium aus, welche in drei von Consolen gestützte Spitzbögen mit Kleeblatt-Mustern endete. Das eine der Fenster zeigt gutes Maßwerk, ebenfalls mit vorherrschendem Kleeblatt-Motiv, am Sockel des einen Strebepfeilers am Chor lese ich die stark überkalkten Namen:

hano paz? (oder par)
früh

in Minuskelschrift im Quader eingemeißelt. Unter den (rothmarmornen) Grabsteinen scheinen mir folgende hervorzugend:

hie leyf begraben der edel ghwmd zeller zwe zell vnd vrsch fein hausfraw vnd hanns ir payder sun d. gestorben ist an pieztag (sic, Pfingstag, Donnerstag) nach vnss. frau gepurd als man zalt nach xpi gepurd m. ccccclxxxv iar d. got genadig fi.

Zwei Wappen mit Helmen und Helmbildern, letztere den Wappenfiguren völlig gleich: ein schräggestellter Adl mit zwei Augen, ein Vogel auf einem Dreibeerg.

Anno dm. 1.5.3.2 Jar am V tag octobris ist gestorben (sic) der edl. vnd vest Wolfgang Kulenpam (?) zu vrlt pleger zu Svchanpvl (Schonbühl) dem got genadt.

Im Schilde drei Mohnköpfe auf einem Dreibeerg; das hier gemeinte Rulz liegt am Perschingbache unweit Tulln, wobeift schon im 14. Jahrhundert ein Geflecht dieses Namens seinen Sitz gehabt haben soll.

Im *Loosdorf* steht auf der Ortsstraße ein guter *Eisenbrunnen* des 17. Jahrhunderts, mit Laube und blechernen Kopschen im Ornamente.

Verfasser dieses hat die alterthümlichen Reste und Denkmäler, welche die Stadt Waidhofen a. d. Ybbs enthält, in einem umfassenden Aufsätze erörtert, welcher in dem Berichte des Wiener Alterthum-Vereins, XV., pag. 141 — 151, veröffentlicht wurde. Hier sei noch einiger Nachbarorte in Kurzen gedacht. Zunächst erwähne ich *Sebaltsheim* bei Weyer. Dieses einfache Kirchlein wurde 1349 von Berthold v. Losenfeld gegründet, hat trotz des geringen Umfanges drei Schiffe, ein auffallend breites Presbyterium mit polygonem Abchluß und schonem Kantengewölbe, ferner einen Rest von Glasmalerei, — Christus am Oelberg — wohl aus dem 15. Jahrhundert. — Das nahe *Weyer* besitzt eine stattliche Hauptkirche mit drei Schiffen und breitem Querschiff, sowie interessante Grabsteine. Die Capelle am Platze, auch dem 15. Jahrhundert angehörig, ist ein schiffig. Am Platze ein ansehnliches Haus des Zopf-Stil, mit sehr reichem und kraftem Schnorkelwerk in Stucco, ferner datirte Hauser von 1550 — 1590 mit laubartigen Blenden im Parterre.

Ich gebe hier einige von den an den Mauern der Kirche außen angebrachten Inschriften der Grabdenkmäler, welche auffallend viele Hausmarken enthalten. Hängt diese Erscheinung mit dem seit Alters in der Gegend betriebenen schwunghaften Handel und Eisen-Gewerk, welches sich solcher Zeichen dort noch heute als Fabrikmarken bedient, zusammen?

Hie ligt begraben der Edl hanns zolner ist gestorben an nitboch ver ct anno IX18 iar dem got genad.

Das Hauptwappen enthält sowohl im Schild als im Helmsfeld ein Zeichen von der Form eines M, von den obenbesprochenen kleinen Schildechen der eine einen Schrägbalken, der andere einen Hahn.

hie ligt begraben die Erbar vnd Tugenthaft Fraw vorferrerin . . . Erlamen vnd weifen herrn Laurentz Egerer Burger zu Steier . . . liche haussfraw In den 23 tag aperril 1539 . . . gott welle Ir ain Froliche Auferlebung verleihen. Amen.
Hodie mihi cras tibi.

Darunter in zwei Schilden die Marken:

hie ligt begraben sehbold handel dem got genedig sei vnd ist gestorben In fand Benedicten tag In der Vasten mcccclxxxvij iar



Im Schilde die Marke:

Wie so häufig in dieser Gegend floßen wir auch in **Gaffenz** auf eine zweischiffige Kirche, deren Nebenschiff schmaler ist als das Hauptschiff. Zwei Pfeiler trennen die Ränne, plumpe Consolen, Kautengewölbe und spätes Maßwerk bilden die Decoration des Innern. An der Fassade befindet sich ein Grabstein mit den Worten:

hir leit der erber Peter Wad vorfter dem got genod und gestorben an dem tag fand pauli beverng . . . und fand

Das Denkmal, welches dem Schluß des 15. Jahrhunderts anzugehören scheint, enthält noch ein Schildlein mit der Hausmarke:

Im Suden endlich ist **Ibbfitz** (Jahrbuch der Central-Commission II. pag. 158) wegen seiner reizenden Kirche zu erwähnen. Die Inschrift des Seiten-Portals besagt in deutscher Sprache, daß das Gotteshaus am 19. September 1419 unter Abt Stephan von Seitenfletten durch den Bischof Georg von Passau geweiht worden sei. Das Innere ist dreischiffig, von sechs Pfeilern getulzt, welche hochst reiche Gewölbe tragen. Die Rippen vereinigen sich sehr mannigfaltig, in Sternen, in netzformigen Gebilden, in Rauten und über dem Orgel-Chor bereits in Fischblasen-Mustern. Sehr reich mit Maßwerk durchbrochene Galerien umziehen den rückwärtigen Theil.

In **Hollenstein** steht eine Weggaulle an der StraÙe, welche mit ihrem gewundenen Fuß und darauffitzendem Kasten, sowie selbst mit dem Eingitterg der letzteren auffallend an das Sacrament-Häuschen in der St. Othmar Kirche in Mödling erinnert; das Werk ist datirt: 1502.

Größer und kunstreicher erscheinen die nördlicher im Hügellande von Seitenfatten und in der Fläche erbauten Kirchen. Jene in **Achsbach** hat drei Schiffe, von acht octogonen Pfeilern geschieden, auf denen im Langhause einfache Kautengewölbe, im Chor schöne netzartige Rippenverfchlungen ruhen. Der Musik-Chor wird von den zwei letzten Pfeilern mittelgetulzt, außerdem tragen ihn von unten vier gedruckte Spitzbogen-Gewölbe. Die Rippen der Chor-Gewölbe springen von Consolen ab, welche flechtwerkartig und mit Wappenschildchen decorirt sind. Uebrigens haben wir es auch in diesem Fall mit einem Bauwerk aus verschiedenen Zeiten zu thun, denn das linke Seitenschiff ist fast um die Hälfte niedriger als die beiden anderen. Ein Sandstein-Grabmal an der Außenwand des Chores erinnert nicht mit seinen frischen Formen des deutschen Renaissance-Styls an die gleichzeitigen Denkmäler im Wiener Dom. In einem Rahmen von Bogen und Säulen befindet sich ein Relief, darstellend das Crucifix, Maria, Johannes; den knieenden Donator, oben Gottvater, rückwärts eine Landschaft, das Spruchband unerleslich.

Ein sehr edler, mit Kunstwerken aller Art noch reich ausgestatteteter Bau ist die meines Wissens bisher unbeachtet gebliebene Kirche von **Krenfetten**. Schon Schweickhardt (XI. pag. 96) wundert sich, „daß hier ein so großer und hoher Tempel für eine so kleine Gemeinde erbaut wurde“, die Verhältnisse von ehedem und heute sind eben sehr verschieden. Ob eine Marien-Kirche im Orte schon im 12. Jahrhundert bestanden

habe, weiß ich nicht zu entscheiden, ihre gegenwärtige Grundrisanlage ist sehr abweichend von der Regel, was zum Theil wohl auch auf Rechnung verschiedener Bau-Perioden zu setzen ist. Der Thurm bildet mit seinem im Spitzbogen gewölbten Durchgang die Vorlage der Fassade, das Innere ist dreischiffig, jedoch selbst im Langhause nicht überall von der gleichen Breite, daselbe bis zur vierten Strebepfeiler, also durch drei Travées ein höheres Mittelschiff hat, an welchen Theil sich dann der vierien bis zur achten Strebepfeiler, d. i. vier Travées lang, ein breiterer Hallenbau mit gleich-hohen Schiffen anschließt. Die Gwölbrrippen des rückwärtigen Theiles tragen ein flechtliches Gepräge, wogegen jene der Hallenkirche außerordentlich reich verchlungen sind. Eigenthümlich gestaltet sich ferner der Chor, welcher von den Mauerern der Seitenschiffe angefangen sich zu schließens beginnt, und zwar mit zwei einpringenden curvenförmigen Wänden, welche der Breite der Seitenschiffe entsprechen, während der eigentliche Altar-Raum geradlinig abschließt. Die gekrümmten Seitenräume stehen zwischen je zwei Strebepfeilern und sind in diesem Zwischenraum von je drei hohen Fenstern durchbrochen. Indem wir erwarten, daß dieser reizvolle Bau bald architektonisch aufgenommen und illustriert werden wird, beschränken wir uns, das Architektonische betreffend, auf die Bemerkung, daß die Haupttheile der Kirche das reich: Gepräge des 15. Jahrhunderts aufweisen.

Ein seltenes Prachtwerk deutschen Renaissance-Styls ist die ausgezeichnet reichgeschmückte **Kanzel**. Sie hat bereits die monumentale Höhe ihrer Schweltern aus der Zopfstilk, ist eine Meisterleistung der Tischlerkunst, gänzlich glanzend polychromirt und mit Engeln, Karyatiden, Fruchtgewinden, Balustern etc. sehr geschmackvoll ausgestattet, auch findet sich daran das Wappen von Seitenfatten, unter dessen Ägide die Pfarre von Alters her gestanden. Eine Aufnahme ist gleichfalls dringend zu empfehlen!

Rückwärts beim Orgel-Chor steht, theilweise fragmentirt, ein spät-gothisches **Altarwerk** von Schmitzarbeit; doch fehlt vor allem das architektonische Rahmenwerk. Im Schreine steht die Figur des heil. Stephan, welche natürlich, wenn sie Schweickhardt pag. 97 meinen sollte, aus dem 15. bis 16. Jahrhundert, nicht aber aus dem 12. Jahrhundert datirt, daneben über einander je zwei kleinere Figuren. Die Flügeltüren, welche fehlen, ersetzen zwei weitere Figuren, welche ebenfalls noch gothischen Styls und jetzt an die Enden der Predella gestellt sind, auch die kleineren Tabernakel-Thürchen vernennen wir an dem Werke, welches ganz oben durch drei Heiligen-Standbilder bekrönt wird. Die Predella ist bemalt und zeigt noch theilweise Bilder von Aposteln, den Bienenchild und das Wappen Seitenfattens. Merkwürdiger stellt sich die Rückseite des Altars dar, auf welcher oben Christus unter dem Kreuz fast lebensgroß mit den Marter-Instrumenten dargestellt ist, hinter der Predella aber das von zwei Engeln gehaltene Schweickstuch. Letztere Darstellung, durch Martin Schongauer's Stich vielfach verbreitet, findet sich an Altarstreifen des 15. Jahrhunderts (Ende) an ein beliebiger Gegenstand, (vergl. den Artikel Mollbrücken im vorliegenden Berichte). Den Fond der oberen Darstellung bildet ein tapetenartig ausgebreitetes buntes Distel-Ornament, welches

für Altäre der Zeit ebenso charakteristisch ist. (Vergl. des Verf's. Notiz: Tempera-Gemälde aus Lienz, Mittl. der Central-Comission 1874, pag. 101, da ich auch hier auf Zeitblom's Vorbild sehr hingewiesen haben mochte). Schweickhart berichtet von diesem „uralten“ Altar, daß er der Gangel-Altar heiße, „von einem gewissen Herrn von Ganse, von welchem ich auch eine Messbüßung bei der Kirche befindet,“ — was mit den angeführten Wappen schlecht stimmen dürfte!

Rechts von Hoch-Altar bemerkte ich in einem Fenster mehrere kleine Glasmalereien. Zwei fünf Familien-Bilder des 16. Jahrhunderts, deren eines 1518 datirt ist und eine Inschrift trägt, die ich

Sebastian Arndt (oder Arendt oder ähnlich),
Martha fein gemalt

lesen zu können glaubte. Im Hinblick auf besagten Gangel-Altar fällt es mir übrigens auf, daß im Wappen des Mannes ein solches Thier allerdings abgebildet ist. Darunter befinden sich zwei Madonnen, 15. Jahrhundert, dann eine Geißelung nach älterer Zeichnung, ein Oelberg, zur Linken ein Heiliger mit einem Hunde, St. Margarethe, Katharina und Magdalena. Endlich fand ich auch einige holzerne gothische Reliquiarien in Form von Frauenbüßen, roher Arbeit, vor.

Meine Notizen bringen mich nun nach Stadt Steyer, dessen herrliche Pfarrkirche in Prof. Kiewel's (Berichte des Altherth. Vereines, Band IX) bereits einen gründlichen Schilderer gefunden hat. Gelegentlich copirte ich die Inschrift eines rothmarmornen Grabsteines im Fußboden des Sud-Portales, welche lautet:

hie ist begraben hanns fuchsperger der gestorben
ist an mittich vor s. simon und iuladag a. d. 6.
189^x dem got genat und elena sein tohter des
michel werglein (?) hausfrau (das Uebrige ver-
flümmelt).

Von den beiden Wappen zeigt das Eine einen Fuchs auf einem Dreieck, darüber Stern und Halbmond, das andere eine Marke; beide Schilder an einen Baum gehängt.

Nalabei ist aufsen ein kleiner Stein (rother Marmor) mit dem Bilde des heil. Leopold eingemauert, der die Inschrift trägt:

S. Leopold. ora bro (sic) nobis. (15. Jahrh.)

In der Nische der gegenüberstehenden gothischen *Margarethen-Capelle* mit ihrem graziosen durchbrochenen Thürmchen zeigen sich, durch ein hineingefetztes Renaissance-Grabmal von 1537 zerflort, Reste von *Fresken* des 16. Saeculums. Gegenstand der Darstellung war das jüngste Gericht, (hier befand sich der alte Gottesacker), noch ist der Heiland auf dem Regenbogen erkennbar, sammt Nimbus, neben ihm die Engel mit den Werkzeugen seines Leidens, seltsame Frucht-hörner und andere Renaissance-Ornamente lassen daran die Frühzeit dieser Styl-Epoche erkennen, so daß die 1537 beschildigten Malereien wahrscheinlich um 1520 entstanden sein dürften.

Noch manches alte *Wohnhaus* der freundlichen Stadt hat den Typus des Mittelalters mit Nachklängen der Gothik bewahrt, welcher sich in folgendem Schema ausspricht. Das Erdgeschloß des schmalen, aber sehr

tiefen Gebäudes beleben Arcaden-Blendens oder bloß Bogen auf Consolen, welche dem Hauptstockwerk als Stützen dienen, worauf dieses kräftig nach aufsen vor-springt, endlich krönt ein sehr hoher und spitzer Giebel die Fassade. Am reichsten und schönsten vertritt dieses Genre das *Löwenwirthshaus* am Platze, welches einen profilirten Thürturm, eine seltsame, mit Mafswerk in Vierpässen decorirte Brüstung des erkerartig vor-springenden Stockwerkes und darüber bogenförmige Blendens besitzt. Am Platze zeichnet sich noch ein zweites Wohnhaus durch derartigen Schmuck spät gothischen Mafswerkes aus, ein drittes in der Engen Gasse.

Außerhalb der Vortadt Schonau steht eine gothische *Bildhische*, verblüht, im Rundbogen gekrönt. Erwähnenswerth dünkt mir dabei der seltsame, nachahmenswerthe Umstand, daß man in die Beföschung des Eisenbahn-Dammes eine Ausstiefung gegraben hat, um das Denkmal, welches gerade in der Linie liegt, nicht befästigen zu müssen. Das ist denn doch ein weiser Rabe!

Die jetzige *Dominicaner-Kirche* wurde 1642—47 erbaut und im folgenden Jahrhundert im Innern neu eingerichtet; abgesehen von trefflichen Gittern aus Schmiedeeisen entbehrt sie aber alles Interessantes bezüglich Gegenständen jener späten Zeit. Aus älteren Tagen stammt noch ein Travee mit gothischen Netzgewölben in der Seiten-Capelle zur Rechten, welche wahrscheinlich noch dem ersten Bau von 1472—78 angehört.

Steyer ist der Geburtsort einer österreichischen Malerin aus der Zopzeit, die wenig gekannt, doch aber ein interessantes Beispiel von der Popularität der Malerkunst selbst auf dem Felde ihrer forsgartigen Aufgaben in jener schaffensfühligen Periode ist. Unsere Heldin erscheint gewissermaßen als eine der letzten Amazonen der Palette, welche in jenem großen Styl der Spät-Renaissance nicht Vögelchen und Blumen, Landschaftsbildchen und Pallast-Porträts, sondern das klastische Kirchenbild zum Gegenstand ihrer Thätigkeit wählten, gleich einer Elisabeth Sirani, Lavinia Fontana und anderen Nachahmerinnen des Guido Reni, Dominichino, Carlo Dolce. Ihr Name war *Maria Katharina Gurler*, oder wie sie sich auf einem Bilde selber nennt, Gürtlerin, da sie, eine geborne Morzer, den Maler und Zeichenmeister Franz Xaver Gurler in Steyer geheirathet hatte, welcher, selber ein tüchtiger Künstler, offenbar von einem der berühmten Italiener profitirt haben mochte, wie sie damals in den benachbarten Stiften Garsten, St. Florian, Kremsmünster unablässig beschaffigt waren. Ein tüchtiges Gemälde von ihm sehen wir am Hoch-Altare der St. Michaels-Kirche, das er um 1769 vollendete. Nach Anders ist das Bild aber ein Werk seiner Gattin, welcher Widerspruch sich wohl einfach dahin erklären dürfte, daß beide Gatten daran vereint thätig gewesen sein werden. Das kolossale Gemälde stellt den Engellert vor. Die durch-einander türzenden Dämonen verrathen eine treffliche Kenntniß der Anatomie; Michael erscheint von sehr jugendlich mildem Wesen, fast frauenhaft zart. In der Pfarrkirche sah man früher eine Madonna von der Hand unserer Malerin, eine malte sie für Linz, und für Kremsmünster die Porträts der adeligen Akademiker. Endlich entdeckte ich in Wien ein interessantes Gemälde ihrer Hand. Es war während der Vorarbeiten

zur historischen Ausstellung der k. k. Akademie, bei welcher Gelegenheit manches im Privatbesitz verborgene Kunstwerk an den Tag kam. So fand ich denn in der kleinen Bilderfamulung des Herrn Dr. König ein 29 Zoll hohes, 37 Zoll breites Oelbild, darstellend Leopold II. und seine Gemahlin mit Erzhertzog Franz und Perdon des Hofstaates an der Tafel sitzend. An der Wand des im Bilde dargestellten Gemaches hängt ein Gemälde, worauf Kaiser Joseph zu erkennen ist, die Bezeichnung lautet: M. C. Gurlerlin pinxit 1792. Von dem Gemahl der tüchtigen Künstlerin rührt auch eine im Rathhause aufbewahrte Ansicht Steyers aus dem Jahre 1785 her. Das *Rathhaus* selbst mit seinem hübschen Thurme ist ein zierlicher Zopfbau von 1778.

Die Kirche des heil. Lorenz zu **Lorch** bei Enns wurde in den Mitth. XIII. pag. 175 ff. genau beschrieben. Ich liefere hier bloß einige *Grabchriften* von Denkmälern, welche an dem Karner am Friedhofe aufgestellt sind:

Hie ligt pegraben des erber pcter Schainauer der gestorben ist am mittich vor sant petr vnd paulus tag 1526 iar dem got genadig sei.

Der schonne Stein aus rothem Marmor enthält ein tüchtiges Relief der Kreuzigung mit Maria, Johannes, Magdalena und Longinus am Kreuzstamme, viel Volk, die wüthenden Knechte etc. füllen die Scene, auch kommt da ein Kind auf dem Steckenpferd und ein Schalksnarr mit einer Felsenhut auf Pferde vor; Einflüsse des Durer'schen Styles sind unverkennbar. Auf zwei Schildchen finden sich die Marken:



Hie ist die begrebnis Seyfrieden Khoyan der gestorben ist an sand Jacobabend am (anno?) taufent cccc und lxxxii jar.

Rother Marmor, im Wappen und Helmflug ein Stern innerhalb eines Steigbügels. —

Kleines Epitaphium aus weissem Stein im Styl der frühen Renaissance Oesterreichs mit geschweiften Säulen als Einrahmung, welche eine Laubgirlande sammt Blattfries tragen. Das Relief stellt Christus am Oelberg vor, datirt 1517, — zufällig das gleiche Datum mit dem Denkmal des Officials Kaltenmarkter in St. Stephan zu Wien, dem es in ästhetischer Betracht vollständig gleichkommt. Aufser der *Lichtsaule* am Friedhofe (l. c. pag. 183) überrascht um Lorch überhaupt die große Menge derartiger Denkmale aus gothischer Periode.

Während meines Aufenthaltes in Lorch, 31. August 1876, wurde am Friedhofe, an dessen Erweiterung eben gearbeitet wurde, ein *romanischer Grabstein* in einer Tiefe von 1½ Fuß ausgegraben. Er war an den beiden obern Ecken beschädigt, zeigte in schwachem Contourrelief das übliche langgestielte von einem Kreis eingefasste Kreuz auf einem Dreieck, daneben vertieft wieder einen Kreis mit einem Kreuz (Hollie?) und eine kelchartige Figur. Schrift mangelte gänzlich. Die Arbeiter hatten die Platte als Steg über einen kleinen Graben gelegt, waren aber dazu zu bew-

gen, sie abwärts zu legen, und wurden durch die Bemerkung, daß der Stein noch bei weitem älter wäre als die Schwedenezeit, aus welcher herrührend sie ihm geglaubt hatten, dafür intereirt. Die Platte wird nun an der neuen Kirchhofmauer eingesetzt werden.

Der *Stadthurm* von **Enns** wurde in den Tagen Kaiser Maximilian II. 1565 bis 1568 vollendet, zeigt jedoch noch gewisse traditionelle Formen der Gothik im Detail, so daß er für den Umsturz einer so langen Erhaltung dieses Stils in der Renaissance-Zeit nicht uninteressant ist. In der Pfarrkirche zu Maria-Schnee entdeckte ich ein *Gemälde* eines bedeutenden österreichischen Künstlers, ein sehr beachtenswerthes Werk; das 5 bis 6 Fuß hohe Gemälde zeigt den von Gott Vater aufgenommenen Leichnam des Erlösers, von Engelchaaren umgeben. Die Köpfe der Engel lassen noch immer etwas von dem Typus der altösterreichischen Tafelmalerei erkennen, sie sind oben breit mit spitzem Kinn, die Behandlung des goldblonden Haars fein, an Durer's Technik erinnern I, die Faltenlage der fliegenden Gewänder manierirt, nach altdeutscher Stylweise, ohne gerade knitterig zu erscheinen. Auch im Nackten des Leichnams, besonders aber in den ungeschönten Füßen Christi verrath sich die Kenntniß Durer'scher Werke, dagegen tritt im Colorit und Costume ein südliches Element sehr lebhaft zu Tage, so daß wir also recht mittenin zwischen Nord und Süd gefühlt uns fühlen. Ich darf auch nicht unterlassen zu bemerken, daß ich in der Gemälde-Galerie des Stiftes zu St. Florian — also in nächster Nähe — ein bei zwei Fuß hohes Oelbild fand, welches wie eine verkleinerte Wiederholung des Ennser Bildes ausfiel, das ihm in der Anordnung, im bleichen Incarnat etc. völlig gleicht, nur, daß unten noch das leere Grab Christi sichtbar wird, das dort weggelassen ist. Das Ennser Bild ist bezeichnet: 1567 († S †)

II. Salzburg.

Die alte Salzstadt **Hallein** am Dürrenberge gewährt einen vielfach romantischen Anblick, ohne viel alterthümliche Gebäude zu besitzen. Das Ganze aber besteht aus durchaus unmodernen Reichlichkeiten, winkelig, beruht und angeraumt, ein reiches Terrain für den Aquarellisten welcher pittoreske Partien von Stadtaufsichten sucht. Unter den wenigen Alterthümern des Ortes ist der *Thurm der Pfarrkirche* das hervorragendste, theils an und für sich als schöner solider Quaderbau, theils gewissermaßen als ausgezeichnetes Specimen einer ganzen Kategorie ähnlicher Bauten, welche im Herzogthume Salzburg und einzelnen angrenzenden Theilen Tyrols vorherrschten. Es sind dies massive quadratische Thürme von romanischem Typus, in Stockwerke abgetheilt, welche durch Bogen- und Lilienfriese, Zahnfriesreihen und verwandte Ornamente getrennt sind, mit einfachen Rundbogenfenstern als Schallöchern und Rundbogenfenstern, zwischen denen Theilungsäulen mit Würfel-Capitälchen angebracht sind. Der Thurmhelm ist meistens schlank und spitz im Charakter des gothischen Tyroler Kirchthurms, zuweilen erscheint aber auch ein Satteldach an der Stelle. Von einigen solcher Thürme dürfte indess wohl anzunehmen sein, daß sie späteren Datums

seien und die romanische Bauform in ihrer einfachen Weise sich in diesen abgelegenen Thalgegenden par tradition auch über die Gränze des eigentlichen Romanismus im Vergleich zu anderen Bezirken erhalten habe.

Der Halleiner Thurm erhebt sich in gewaltiger Maße auf quadratischem Grundriss in sieben Geschossen, welche durch Rundbogenfriese zwischen Zahnschnittlinien und Stabreihen von rundem Profil getrennt werden. Die drei obersten Geschosse fassen Fenster mit drei, zwei und einer Trennungssäule von rothem Untersberger Marmor, deren Schäfte theils rund, theils polygon gebeitet sind. Würfel-Capitale bekronen diese Träger.

Die Kirche ist ein höchst geschmackvoller Neubau von 1785, ohne alles Interesse, wenn man nicht etwa das Altarblatt des in Salzburg thätig gewesenem Künstlers *Andreas Neuselthaler* (1748-1821) ausnehmen will, welches die Geburt des Herrn zum Gegenstande hat. Am Chor der Kirche verrathen noch einige Spuren die einflügen gotischen Formen des Baues.

Am Friedhofe nahebei steht die kleine *Peters-Capelle*, ein einfacher gotischer Bau, einschiffig mit Kreuzrippen-Gewölbe. Im Innern überragt links vom Eingange das reiche *Grabmal* des Raphael Getzkoller von 1587, ein phantastischer Aufbau im echten Styl der deutschen Renaissance, dessen Architektur durch Ornamente und zahlreiche Figuren, sowie figurale biblische Reliefs eine uppige Belebung erhält. Leider hat man das tüchtige Werk in neuester Zeit abheuchelich verguldet und chocoladefarb lackirt, eine Verfeinerung, welche an Orte sehr beliebt zu sein scheint und unter Anderm auch fogar einem benachbarten, ehemals rothmarmorinen Wappenstein des 15. Jahrhunderts angethan wurde! Den Altar des kleinen Kirchleins schmückt ein ebenfalls der deutschen Renaissance angehöriger Aufsatz von guter Tischlerarbeit.

Auf den Friedhof heraus mündet das Portal eines benachbarten, dem Kirchen-Chor gegenüberliegenden Hauses; es ist aus rothem Marmor im Spitzbogen gehalten. Unter den zahlreichen, meist der Spät-Renaissance angehörenden Epitaphien des Kirchhofes gedenke ich eines größeren altarahmlichen Denkmals von dem bereits öfter genannten schönen Marmoraterial, dessen mittleres Relief von Karyatiden eingefaßt, die Verkündigung darstellt, wobei unter der Jungfrau ein Garnhüpfel dargestellt ist; unten kniet eine zahlreiche Familie, deren weibliche Mitglieder sich durch spitze, der Zillertal-er-Tracht ähnliche Hüte auszeichnen. Das Grabmal gehört dem Bürgermeißler Hoopichler, welcher 1680 starb.

Gothische Portale begegnen öfters an den alten Wohngebäuden der Stadt; ein verstäbtes, z. B. gegenüber dem Salinen-Amte, welches jedoch bereits im Halbkreisbogen überwolbt ist. In der Holzschneitzerschule des k. k. Handelsministeriums fand ich ein nicht uninteressantes *Schnitzwerk* des 16. Jahrhunderts, eben in Ausbesserung begriffen. Es war ein Aufsatz auf polygonem kelchartigem Fuße, aus dem sich seitlich zwei Aeste als Träger zweier Figuren abzweigen, während eine dritte in der Mitte aus dem Fuße emporragt. Letztere stellt St. Sebastian, die beiden seitlichen zwei Bogenstützen dar, schlichtgearbeitete Statuetten, naturalistisch behandelt und bemalt. Das Schnitzwerk

gehört dem städtischen Schützencorps an, welches bei Leichenbegangnissen sich feiner als Abzeichen bedient. Es folgt auch andere Innungen der Stadt derlei Aufsätze besitzen.

Auf dem Wege von Oberalm nach Adnet fließt man auf ein einfaches *Lichtbüschen* von rothem Marmor mit rundem Schafte, dessen Aufsatz die Bezeichnung trägt: ano mecccc und VI jar.

Das Eingangsthor des die Kirche umfriedenden Gottesackers zu *Adnet* ist außen und innen mit je einem überhöhten *Relief* aus rothem Marmor geschmückt. Auser Außen-ecke erblickt man die Kirchen-heiligen St. Stephanus und Laurentius, datirt 1520, innen das Crucifix zwischen Maria und Johannes sammt derselben Jahreszahl. Beides sind schlechte Arbeiten derselben Hand mit deutlich ausgeprochenem Einfluße des Dürer'schen Styles. *Die Kirche* war ursprünglich ein gotischer Bau, dessen Stylformen sich im polygonen Chor noch erhalten haben. Sie hat zwei Schiffe, drei Travées, am Gewölbe rautenformige Mußler der Rippenverflechtung. Am Thurne erscheinen wieder romanisirende Theilungsfaulen mit stumpfen eckigen Capitalen von rothem Marmor. Man betritt das Innere durch den der Façade vorgelehnten Thurn, die Kirche selbst dann aber durch ein schönes Spitzbogenthor mit gegliederten Seitenwangen aus roth- und weissegelcktem Marmor; im Tympanon ist einer Diiel-Ornamente St. Stephan zwischen zwei ihm fleingigenden Männern ein relief dargestellt. (35. Jahrhundert.)

In herrlicher Lage erhebt sich auf einem 352 Fufs hohen Felsen die stolze Burg *Hohewerden* über dem Markte Werfen an der Salzach. Sie wurde 1076 durch Erzbischof Gebhard I. erbaut, dann von Mattheus Lang von Wellenberg 1525, durch Johann Jacob Kuen 1567 und öfters restaurirt, wie die hübschgearbeiteten Inschriften mit Wappenreliefs aus rothem Marmor an verschiedenen Punkten nachweisen. Abgesehen von dem gewaltigen runden Donjon, dessen Entleerung die Sage den Kormern zuschreibt, enthält die gewaltige Velle nur noch in der hochinteressanten Capelle des h. Sigmund mittelalterliche Bauteile. Die eigentlichen Fortificationen tragen mit ihren malerischen Rondellen, Schußlochern, Cramatten etc. völlig das Gepräge der italienischen Befestigungsbauskunst aus dem 16. und 17. Jahrhundert, nur in den Partien gegen das Eingangsthor hin fließt man hie und da auf gotische Details an Bogen und Erkern. Die Area des Schloßes, dessen weite Hofe auf unebenem Terrain angelegt sind, ist umfang jene des, ebenfalls von Gebhard I. angelegten Hohensalzburg noch unbertrefften.

Die Sigmunds-Capelle ist ein merkwürdiger romanischer Innenbau, ein oblonges Schiff mit orientirtem halbrundem Abschluß bildend, an welches sich jedoch an der Westseite ein weiterer, von der gemeinsamen Hinterwand etwa bis zur Hälfte der Schifflänge reichender, beinahe ebenso breiter Raum, wenn man will, wie ein kürzeres Neben-schiff, anschließt, durch zwei niedere mächtige Rundsäulen von der eigentlichen Capelle getchieden. Diese beiden Säulen unterfcheiden sich so wesentlich von den in der Capelle befindlichen, daß man ob ihrer reichen Sculpturprag an den Capitalen nur auf ihre spätere Entleerung, wenigleich noch immer in romanischer Epoche, schließen muß.

Ihre Capitale tragen den antikifirenden Schmuck von Akanthus und Knospen in etwas üppigerer Formirung; im Innern befinden sich an der Hinterwand eine Empore, deren Brüstung spat-gothisch im Fieschblafenmuster durchbrochen gearbeitet ist, (das Material ist rother Marmor, den man gänzlich mit einer Kalktönche überzogen hat), w hrend zwei Säulen mit ganz einfachen Würfel-Capitalen die Brüstung tragen. Eine zweite derartige Empore ist zur Linken des Altars angebracht, ihre Säulen sind mit Knospen-Capitalen versehen. Somit wird es sehr wahrscheinlich, dass wir in der Signunds-Capelle eine Conſtruction aus der Gründungszeit der sechsten Veste vor uns zu haben.

Die sogenannten Fürstenzimmer prangten noch zu Beginn des laufenden Saeculums im reichen Schmuck flylvoller Renaissance-Tafelung, die sich nur in einem Gemache noch vollständig erhalten hat. Hier erfreuen die hohen Lambris und der Pfafend von Zirbel- und Eichenholz, und die architektonischen Thür-Chambrauen mit kleinen reizendgeschnittenen Figuren als Decken-Consolen, durchaus Arbeiten des 17. Jahrhunderts. Auch Oefen schöner Form schmückten vordem die Gemächer, doch sind nun sammtliche Einrichtungstücke ebenfalls verkauft und alles kahl im Innern der Veste. Diese Veräußerungen gefchehen durch das Aerar, welchem früher Hohenwerfen gehörte. Wenn man am Burghore die Inschrift gelesen hat, welche befagt, dass Kaiser Franz die Burg wieder in Stand zu setzen befahl, und dagegen vernimmt, daß das Aerar dieselbe systematisch ausplündern liefs, so gibt dies wieder reichen Stoff zu jenen angenehmen Betrachtungen über die Pflege des Alterthums und dessen Verfallnis, woran unser Vaterland leider so reich ist. Der gegenwärtige Besitzer laßt das Schloß durch einen Salzburger-Baumeister restauriren. Ich brauche darüber nicht viel zu raisonniren. Wenn man hört, daß z. B. eine ehemalige Gefchütz-casematte in einen Saal umgewandelt werden soll, ist ja genug gesagt, — sapienti sat!

Ich hatte zwar alle Gründe, die *Kirche* des Marktes **Werfen** mit Stillſchweigen zu übergehen, denn sie ist die häßlichste Sehene, die ich unter dem Titel Kirche je in meinem Leben gesehen, aber ihre auffallend faulähnliche kalte Form hat mich so lebhaft an protestantische Beträume erinnert, daß ich Local-Forschern die Frage vorlegen mochte, ob hier nicht in der That aus den Zeiten der Religionswirren ein Bau jenes Ritus vorliege, was immerhin zu den Seltenheiten zu zählen ware.

Das Brauhaus im Marke besitzt ein schönes spat-gothisches, mit Fieschblafen decorirtes *Portal*: ein *Holzhauſ*, mit 1576 datirt, zeigt ober der Thür drei Kugeln und eine Hausmarke.

Die große *Glocke* im Schloßthurme, mit Heiligenbildern und Inschriften versehen, gofs Christoph *Löffler* im Jahre 1568, welcher 1623 in Hotting bei Innsbruck starb.

Die jenseits der Salzach etwas südlicher gelegene Ortschaft **Pfarr-Werfen** hat eine sehrwerthe gothische *Kirche* zum heil. Cyriak. Von den drei Schiffen der Kirche ist das mittlere höher, die Zahl der Travées ist drei, woran sich der Musik-Chor schließt. Zwei Querschiffe und drei aus dem Achteck conſtruirte Abſiden vollenden den Bau nach der Ostseite; die Gewölbe ruhen auf ziemlich plumpen Pfeilern und zeigen im

Presbyterium sternartiges Rippenwerk. An der Fassade ist eine mit Zinnen gekrönte Vorhalle vorgelegt, deren Gewölbe einen viertrahligen Stern bildet. In jeder der drei Abſiden steht ein alter, stark restaurirter Schnitz-Altar, mit moderner Vergoldung und ultramarinblauer Schmiere bofe heimgeſucht. Der mittlere hat mit geschnitztem Bildwerk aus dem Marienleben verzierte Flügel mit der Erfassung der Eva beginnend, worunter z. B. der Engel bei der Verkündigung ganz Dürerſch erscheint, doch im Ganzen nicht fein; rückwärts an den Flügeln ist die Passion in Gemalden dargestellt, das Ganze etwa um 1520–30. Die Hinterseite des Kaffens schmückt an allen drei Altären ein flylirtes gemaltes Dittel-Ornament. Am Altar zur Linken erblickt man mehrere heilige Biſchöfe in geschnitzten Figuren, jener rechts enthält das Reliefbild der Familie Mariens, rückwärts in einem Gemälde die Heiligen Ruprecht und Leonhard. Den Orgel-Chor schmückt ein schönes Steingeländer mit gothischen Verzierungen im Verpafsmotiv. Der *Grabſtein* des Ritters Christoph von Kuenburg zu Kuenggh, Erzbischoflichen Rathes, Pflegers und Probes von Werfen, der 1592 starb, enthält die geharnifchte Gestalt in einer Bogenumrahmung, auf deren rothmarmore Pilafter Wappenschilder von Alabaſter angeheftet sind — im Ganzen schon eine ziemlich steife Arbeit der Spät-Renaissance.

Von hohem Interesse für den Archäologen stellt sich **Biſchofshofen** dar, indem seine drei Kirchen an Alterthümern und Bauformen von Bedeutung reich sind. Jene des heiligen *Maximilian*, jetzt die Pfarrkirche, hat die älteste Geschichte, die an den geſieierten Namen des heiligen Ruprecht anknüpft, welcher hier eine Zelle des genannten Heiligen erbaute, anno 580. Man hat behauptet, daß der nahe Kastenhof ihre Stelle einnehme. Unter Eberhard II. wurde dieſe geistliche Anſiedlung als Kloster aufgehoben, 1217, und ihr Besizthum an das neue Bisthum Chiemsee gegeben, woher der Ort seinen dormaligen Namen Biſchofshofen führen soll. Die Maximilians-Kirche ſtammt indess erst aus gothischer Zeit. Sie hat eine durch vier Streben gestützte Vorhalle an der Fassade, drei Schiffe, im Langhaus drei Travées auf vier runden Pfeilern, die Capitale ruhend, von welchen Rautegewölbe entspringen. Nach dem letzten Pfeilerpaare gegen den Altar hin folgt ein geradliniger Abſchluss mit Eingängen an den Seiten, durch welche man, sowie durch das Mittelſchiff in ein weiteres Travée gelangt, welches sich über die Breite der drei Schiffe wie ein Querschiff hin erstreckt, worauf eine Verlängerung des Hauptſchiffes durch zwei Travées und den mit drei Seiten des Octogons gebildeten Altarraum folgt, mit Sternengewölben überdeckt. Die Seitenſchiffe sind mit jenem Pseudo-Querschiff gerade abgeſchloſſen, deſſen mittleres Quadrat eine prachtvolle gothische Kuppeldeckung unter dem Thurme, eine hochst seltene Conſtruction, trägt. Diese Kuppel über der Vierung ruht auf hangenden, im Achteck geſtellten Rippen und bildet oben einen auf Consolen ruhenden octogonen Stern. Von den Einrichtungen des Gebäudes und den Denkmälern ist folgendes zu beachten. Links im Querschiff befindet sich eine kleine Thure, mit hübschem Schnorkelwerk von Eisen beſchlagen. Dasselbst ist horizontal auf einer Untermauerung der rothmarmore Stein des Biſchofs

Sylvester, welcher 1454 (oder 1453 ?) starb in pontificalibus, aufgestellt. Von Glasmalereien, welche die Sacramente vorstellten, von Tschelchka (Kunst und Alterthum, pag. 134) noch 1836 erwähnt, habe ich nichts mehr gesehen. Mehrere Autoren erwähnen auch ein hölzernes Crucifix, das hier vom heiligen Ruprecht hinterlassen worden sein soll. Auch darüber kann ich keine Auskunft geben; doch muß ich erwähnen, dass auf dem barocken Seiten-Altar zur Linken allerdings ein alterthümliches Kreuz zu sehen ist, das mich höchlich überraschte. Es ist ein etwa 2 Fuß hohes gleicharmiges Kreuz mit dreieckigen Armen, in dem Schmorkelwerk des Aufsatzes hoch über dem Altarblatt eingesetzt. Ein Christusbild fehlt, aber das ganze Gebilde ist mit metallenen Voluten-Ornamenten besetzt, welche mit Stenzen gepreßt sind und ganz romanischen Charakter haben. Darzwischen sieht man ovale Einätze von weißer Farbe, welche, von unten, wie Email oder Halbedelsteine aussehen; der Altar ist in der That ein Kreuzaltar. — Als ältestes Renovationsjahr des Gebäudes gibt die Inschrift in der Vierung 1692 an.

Die höher situierte *Frauenkirche* war früher die Pfarrkirche. Auch in ihr bewundern wir einen schönen Bau der Gotik, während der feilich (nördlich) angebrachte Thurm wieder romanische Formen aufzuweisen hat. Den oberen Sims garnirt hier ein Bogengries, aus dem griechischen Ψ ähnlichen Formen zusammengesetzt, die Glockenstube hat Fenster im Rundbogen mit einem Saulenpaar mit Wurf-Capitelen. Die Kirche ist einschiffig mit polygonem Presbyterium. An einem Strebepfeiler nach Südosten ist ein kleines Fresco des 15. Jahrhunderts angebracht, dessen Gegenstand die Messe des heiligen Papstes Gregor. Christus erscheint dabei aber der Predella des Altars stehend, dessen Mensa ein schönes Franenstück bedeckt. Unter dem Gemälde befindet sich die nachfolgende gemalte Inschrift und ein ebenfalls patronirter violetter Gobelin mit gotischer Musterung:

„Vnser herr ihesus Christ erfchein dem hälligen pabst Gregorio in der figur zu Rom und ist große antlas dar zu geben wer fy suln am selwen (?) angedechtig gepet.“

Die Chorfenster zu beiden Seiten $\Omega \quad \gamma \quad \wedge$ des Altars enthalten noch *gemalte Schreien* von ziemlich kleiner Mosaikarbeit. Man sieht dafelbst die Darbringung im Tempel, die Ankunft der heiligen drei Könige und andere Momente aus der Geschichte Jesu, die Farben bunt, die Fleischtöne rosig. Werke des 14 — 15. Jahrhunderts.

Der *Hochaltar* ist eine pompöse Tischlerarbeit aus dem Jahre 1648, an der Stelle des Tabernakels steht ein schmuckes Kästchen, im Charakter der Schmuck-Cabinets aus der deutschen Renaissance, welches aller Beachtung werth ist. Zwei gewundene Säulen mit Trauben in reicher Vergoldung scheiden es in drei Theile, deren mittlerer ein ebenfalls vergoldetes Gitterthürchen vor der Holiemische, mit dem Monogramme Christi geziert, enthält. Seitlich stehen zwei Nischen, der Grund des Ganzen ist von schwarzer Holzfarbe. Oben heßt man 1648 und die Worte:

In quo panis vivus et medicina salutis.

Die schöne *Kanzel* mit Schnitzwerk und aufgelegtem Ornament trägt das Datum 1647. Vor dem Triumphbogen hängt vom Gewölberab eine *Madonna* im Kuge'reiß des Rosenkranzes, eine gute bemalte Schnitzerei der Barockzeit. Zu bemerken war ferner etwa noch das tüchtige *Grabmal* der Gräfin Eleonore von Lichtenstein, Mutter des Bischofs Johann Christoph von Chiempsee, † 1632.

Das *St. Georgskirchlein* am Hügel über dem Orte ist nicht gothisch, sondern romanisch, von einfacher Form, ein Travée mit halbrunder Concha, deren Fenstlerchen später allerdings spitzbogig gemacht wurden. Ueber dem Portale ist ein Kopf in Stein gemeißelt, innen gewahrt man Reste eines gothischen Schnitz-Altars sammt den bemalten Flügeln desselben.

Nachdem die alte, 1329 erneuerte Pfarrkirche durch den Brand im Jahre 1855 zerstört und durch den Neubau des Salzburger Architekten Wefiken ersetzt wurde, bietet *St. Johann im Pongau* nichts Interessantes für unsere Forschungen dar. Das Einzige war die neben der Kirche stehende geliebene *Capelle der heiligen Anna* am Friedhofe, ein gothischer Quaderbau, einschiffig mit polygonem Chor.

Einen interessanten massiven Thurm mit romanischen Details, gekuppelten Bogenfenstern und Rundbogenfrieseu besitzt die *Andreaskirche* von *Taxenbach*, während das Gotteshaus selbst in allerneuerer Zeit der gaulichsten Verhöhnung durch Zimmermalerhände anheimgefallen ist.

Auf freundlicher Höhe erhebt sich weithin durch den Pongau blickend, das alte Kirchlein *St. Georgen* am Heuberg. Ohne gerade architektonisch hervorragend zu sein, verdient es doch die Bezeichnung einer hübschen Anlage mit einem Treppengebel an der Facade und einem Satteldach-Thurm, dessen Fenster wieder durch rohe viereckige Trennungspfeiler gestützt wird. Die rundbogige Thüre zeigt im Tympanon einige Spuren alter Bemalung. Unter der Kirche befindet sich eine Krypta. An der nördlichen Außenwand erblickt man ein rothmarmornes *Sculpturwerk* der deutschen Renaissance in Form einer Tafel in zwei Abtheilungen übereinander. Die untere, von zwei gewundenen Säulen geschilden, enthält rechts und links die Stifter, Mann und Frau in kniender Stellung, in der Mitte St. Georg den Drachentödtter in einer Landschaft. Ueber dieser Reihe ist eine breite Inschrifttafel angebracht, darüber zwei Engel mit dem Marterinstrumenten, an den Seiten des oberen Theiles Säulchen und allerlei Schmorkelwerk, das oben noch die Form des Eiferskrucks hat, feilich aber in Delphine ausgeht. Die Inschrift lautet

das werch hat lassen machn der weyfs vnd vest
Jörg flockhill am Schwarzebeck die zeyt probt
auff dem heyberg 1518.

Der kleine Markt *Mitterfill*, Hauptort des oberen Pongaus, war einst eine bedeutende Station, als der Weg über die Velbern-Tauern noch eine frequentere Verbindung nach dem Süden hin bildete. Schon 1357 befaß der Ort dacher Marktrechte. Zwei Rittergeschlechter hausten in nachher Nachbarchaft: die Velber auf einem nun verschundenen Schlosse am Eingange des Velbernthales und die Herren von Mitterfill als Vassallen der Erzbischofe auf dem seit 1228 Salzburg zugehörigen festen Schlosse über dem Markte, worauf ihnen aller-

dings noch im selben Jahrhunderte die Velber folgten, bis im 14. Jahrhunderte Pfleger des Erzstiftes die Verwaltung übernahmen, da um 1400 letztgenanntes Haus gleichfalls ausgestorben war. Der fumpfige Boden des Thales, dessen allmähliche Austrocknung die Gegend Kaiser Franz I. verdankt, verhalfente dem bescheidenen Markte den ironisch klingenden Ehrentitel des „Pinzgauischen Venedigs“, wie dem auch der Volkswitz:

Stuhlfelden ist sich selber gleich,
Mitterfill ist gar ein Königreich,

sich eigentlich recht betrübt ausnimmt. Der Altertempel findet im Orte selbst keine Ausbeute; die St. Leonhartsparochie wurde 1746 neuerbaut, ihren Plafond zieren barocke Stucco Ornamente; die St. Annakirche, etwas älter, scheint öfter umgebaut zu sein, hat gute Deckenfresken aus dem Leben der Heiligen, ein treffliches Altarbild und gefällige dekorative Malereien an den Wänden. In der Nähe ein altes feineres Bildstöckel. In einer modernen Capelle, am Anger genannt, fand ich, in die Mensa eingesetzt, ein älteres medaillonförmiges Schnitzwerk, welches ich darum ansehe, weil es den kunsthistorisch seltenen, aber von der altdeutschen Legenden-Poesie öfters behandelten Stoff der sieben heiligen Schwestern darstellt. Die Umschrift lautet: „Hci. 7. Schläffer.“

Schlafs Mitterfill, jetzt Sitz des k. k. Bezirksgerichtes und im Verfall begriffen, wurde im Religions- und Bauernkriege 1526 zerstört, dann 1537 neu erbaut. Was ich von der Capelle zu melden habe, beweis noch eine theilweise frühere Beendigung der Restauration-Arbeiten. Sie steht in der Ecke des Schlosshofes und ist von höchst geringem Umfange, ein Oblongum mit zwei kleinen Fenstern, im Polygon abgeschlossen. Die Fenster haben schönes Maßwerk. Innen zeigen sich drei Travées, die auf Consolen ruhenden Rippen bilden eine Kautendecke, deren Felder mit stylisirtem Blumen-Ornament ausgemalt sind. Ueber die Entlehnung dieser Decoration, welche später hinzu gesetzt wurde, gibt folgende Inschrift unter dem Spitzbogen an der Hinterwand der Capelle Auskunft:

· C † O ·
GEMALTEN
· 1 · 6 · IM · IAR · 4 · 8 ·
RENOVIRT 1760,
R. S.

Ueber dem Altar sind am Gewölbe zwei leere Schildchen angebracht, dazwischen in dem Rautenfeld ein Doppelwappen. Daselbe stellt zwei schiefgegeneinander geordnete Schilde dar, von kreuzförmigen Hirtensäulen geschieden, über welchem der Cardinalshut schwebt, unten die Zahl 1533, in plattlicher Arbeit. Der Schild zur Rechten besteht aus dem Bindenschild und einem Felde, darin der aufstehende Lowe; jener links, ebenfalls halbirte, zeigt ein halbes gleichförmiges Kreuz und eine halbe Lilie. Daselbe Wappen (Laut von Wellenberg) ist über der Capellenthüre aufsen gemeißelt und trägt daselbst die gleiche Datirung.

In nächster Nähe von Mitterfill liegt das Dorf Velbern mit einer gothischen Kirche. Laut Inschrift am Triumphbogen wurde das einschiffige Gebäude 1479 erbaut und 1781 renovirt. Es hat zwei Travées und einen aus dem Achtecke construirten Chor. Das schöne Rippenwerk schmückt zahlreiche bemalte Wappenschildchen an den Schlußsteinen, Durchkreuzungspunkten und an den Wand-Consolen; in den Fenstern einfaches Kleeblattmotiv als Maßwerk.

Die weiter westlich im oberen Pinzgau gelegenen Kirchen haben sehr untergeordnete Bedeutung. Theils ist es ihre Armuth, theils die Rohheit der Formen, was jeden kunsthistorischen Charakter ausschließt. Die hervorzuheben sind jene von Hollersbach, Buchl, Bramberg (wo auch ein alter viereckiger Thurm mit Rundbogenfenstern), Neukirchen und Kriml. Alle haben bereits einen nadelartig spitzten Thurm nach tyrolischer Weise, jene von Wald aber einen mit plumpem Satteldach. In Kriml hat man das Netzgewölbe herabgeschlagen, um Fläche für Malereien zu gewinnen. Der Thurm in Bramberg führt den Namen Weyer von einem Geflechte Wiarn, das ihn im 12. Jahrhunderte besaß. Ein Tourist erzählte mir, das er im dort befindlichen Weyerhof nebst einem im Styl des 16. Jahrhunderts decorirten Gemache schönes Wafergeräthe von Schmiedewerk gefunden habe. Hollersbach besitzt eine gothische Kirchenthüre und einen alten Taufstein, Neukirchen die Burg gleichen Namens und in der Kirche das Grabmal des 1547 verstorbenen Georg von Neukirchen mit der gehäufichten Figur des Eiden. Zwischen diesem Orte und Wald, bei dem Weiter Rofenthal, erhebt sich die Ruine Hieberg, ein stark zerfallenes Gebäude.

Mittelalterliche Grabdenkmale in Ober-Oesterreich.

Von Adolf Winkler.

V.

14. 1125—1126.

Im Chorherrenstifte Reichersberg im Innviertel ist ein Grabstein von rothen Marmor, 7 Fuß 4 Zoll hoch, 3 Fuß 5 Zoll breit, der sehr alten Familie von Albrechtshaim angehört, welche nach Hundt's bayerischem Stammbuche, III Theil, pag. 31, eines

Stammes mit den Griffo's waren. Die Legende in Minuskeln lautet: X Anno · dm · M · cccc · xxj · an · fand · Katrein · tag · ist · gestorbe · Rappold · albrech · ezhamj · † anno · dm · m · cccc · xxvi · an · fand · Elspeten · tag · ist · gestorbe walter · albrechez · im Felde des Grabsteins fortgesetzt) hann · fei · fun.

Ein Drittel des Grabsteines oben ist leer; in den unteren zwei Dritteln ist durch einen Rundbogen-Ausschnitt im vertieften Figurationsfelde der halbrunde Wappenstein mit dem Greifen, rechts oben und darüber ein Stechhelm, mit laubartiger nach oben und unten entwickelter kräftiger Decke, das Kleinod, zwei offene Büffelshörner, außen mit je acht Straußfedern besetzt. (Fig. 4.)

Dieser Kappot von Albrechtshaim hat nach Hundt's bayerischem Stammenbuch III, pag. 31, im Jahre 1394 das zweite Bündnis in Niederbayern mitgefertigt und heiratete die Tochter Erchinger's von Wefen, durch welche er in Besitz der Veste Wefen an der Donau kam, da Erchinger, ohne Söhne zu hinterlassen, starb und im Kloster Engelszell beerdigt wurde. Kappot's Sohn, Walther, folgte ihm ein Jahr später ins Grab.

Durch diesen Grabstein lernen wir das Kleinod der Albrechtshaimer kennen: die Büffelshörner mit je acht Straußfedern besetzt. Hoh. III, pag. 8, kennt zwar das Wappen der Albrechtshaimer in Gold, den schwarzen Greif, und weiß darum, daß nach dem Tode Achaz des letzten Albrechtshaimer's 1533, die Apau von Hag um das Wappen anfechtete, liefs sich aber verleiten, da die Apau als Kleinod den wachsenden schwarzen Greifen führten, auch den Albrechtshaimern dieses Kleinod beizulegen, das sie nach diesem Grabsteine nicht führten.

15. 1427.

In der Spitalskirche zu Efferding, aus welcher wir unter Nr. 3 den schonen Denkstein Rudolph des Schifer brachten, befindet sich noch ein zweiter hochst merkwürdiger Grabstein, der dem Anfange des 15. Jahrhunderts angehört. Das Fehlen der Lygende und der Umland, daß die dargestellten zwei Figuren, die durch ihre Tracht sehr interessant sind, auf einem Polster ruhen, macht es wahrscheinlich, daß der gegenwärtig in der Capelle an der Wand eingesezte 6 Fuß 10 Zoll hohe, 3 Fuß 3 Zoll breite Grabstein von rothem Marmor eintens auf einer Tumba ruhte.

Unter einem gothischen doppelten Ornamente liegt auf einem Polster, dessen Ecken mit Quasten verziert sind, dem Befehauer zur Linken die Gestalt eines Ritters mit entblottem von lockigen Haaren unwallten Haupte und einem Schnurbart. Er ist mit dem Panzerhemde und auf der Brust mit sparsenartigem zulaufendem Plattenwerk bekleidet. Unter diesem erscheint der faltige Waffenrock um die Mitte gegürtet, an den Armen in laugen Zaddeln herabhängend. Das geschuppte und an den Rändern mit Verzierungen besetzte Cingulum militare hängt um die Hüfte, rechts den Dolch, links das mächtige Schwert zeigend. Die Rechte halt das wimpelartige Banner, während die Linke auf der Parierslange des Schwertes ruht. Die Beine sind durch Platten geschützt, die spitzen Schuhe dachziegelartig gepanzert. Rechts vom Befehauer liegt eine Frau, den Kopf in das „houbet Tuch“ gehüllt, den Hals mit Schmuck geziert, im langen faltigen Rocke mit geschlitzten pelzverbrämten Armen, die Rechte auf der Brust ruhend in der nach abwärts gefenkten Linken, den langen, mit einem Kreuze endenden Rosenkranz haltend. Zu den Füßen liegen gegeneinander geneigt die zwei halbrunden Wappenschilder, heraldisch rechts die zwei nach außen gekehrten Halbmonde der Horleinsperger, heraldisch links im getheilten Schilde oben

die zwei Palmzweige der Panhalm. Die Wappen führen uns auf die Namen der dargestellten Personen. Nach Hoh. III, p. 284, ist diefs der im Jahre 1427 verorbene Andre Horleinsperger und seine zweite Gemahlin

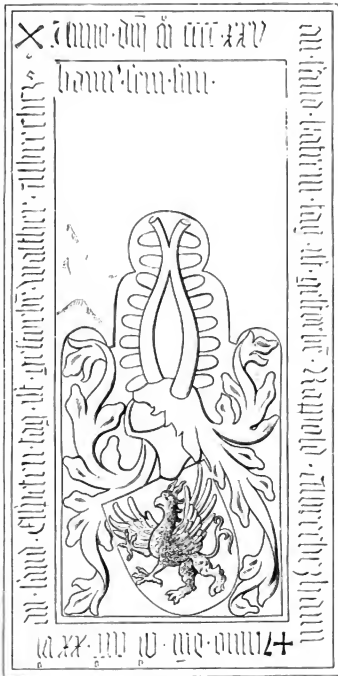


Fig. 4 (Reichersberg.)

Barbara von Panhalm. Andre Horleinsperger war Landeshauptmann in Ober-Oesterreich und war in erster Ehe mit Maria von Oberham vermalit, die ohne Kinder starb, und so vermählte er sich in zweiter Ehe mit Barbara von Panhalm, die ihm einen Sohn, Caspar genannt, gebar, der sich später mit Anastasia von Vattershaimer

vermälte, und das Geschlecht der Horleinsperger fortpflanzte, bis daselbe im Jahre 1664 erlofch. (Fig. 5.)
16. 1458.

Aufsen an der Wand der Calvarien-Capelle der Laurentius-Kirche in Lorch ist, 6 Fufs hoch, 2 Fufs 10 Zoll breit, im rothen Marmor mit Minuskel-Infschrift folgender Grabstein:




Fig. 5. (Lorch.)

Hic·leit·begraben·mathews·Seydensbancz·dy·zeit·fl·trichter·zw·Emus·der·gestorben·ist·des·fontags·nach·|·Sand·pangraec·tag·dem·got·genad·Año·dm·m·cccc·lvij·|

Im vertieften Felde des Steines ist im abgerundeten nur unten spitz rechts gelegenten Schilde mit gefachtem Linksbalken das Wappen des Stadtrich-

ters Seidensbancz. Auf dem Schilde steht der nach links gewandte Stechhelm, an der Seite mit Nageln besetzt, mit spitzem Querrifs, an laubartigen gezadelten Decken. Als Kleinod sitzt auf diesem ein geschlossener Flug, auf dem das Wappenbild sich wiederholt. Ueber dem Flug stehen auf einem Spruchband die Minuskel-Buchstaben . O . m . d . m . und neben diesen im gleichfalls ausgebauchten unten zugespitzten Schildchen die auf mehreren Grabsteinen derselben Kirche vorkommende Hausmarke der Familie Seiden-



Fig. 6. (Efferding.)

schwanz. Die Buchstaben auf dem Spruchbande stehen offenbar in Verbindung mit der Fortsetzung der Legende, welche wohl mit „dem got genad“ abschliesst. Anno dni M·CCCC·LVIH (auf dem Spruchbande fortgesetzt) O (bit) M (aria) d (omini) M (athe) M (ater). (Fig. 6.)

So vereinigen sich auf diesem Steine drei merkwürdige Vorkommnisse, zuerst die auffallenden halbrunden unten aber zugespitzten Schilde, dann die

Zusammenstellung des Wappenbildes für den Stadtrichter und der Hausmarke für seine Mutter, und die merkwürdige Schreibart des Namens Seidenfchwanz, wie er auf den übrigen Grabsteinen der Familie lautet in Seidenbancz. Offenbar haben wir es hier mit einem persönlichen Wappen zu thun, das nur für die Dauer des Amtes gültig war.

Preventiver in seinen Annalen erzählt p. 106, daß König Ladislaus am St. Gilgentag in Wien, 1453, einen

Landtag abhielt, und daß die gefassten Befchlüsse, die aus 16 Artikeln beftanden, ihrem summarischen Inhalte nach publicirt wurden. Artikel 9 lautete: Gemeine Leut föllen kein Sigl haben, oder gebrauchen, allein die Prälaten, ihre Capitel und Convent, die von Adel, die von ihren Fürsten dazu begnadet, oder die von Alters und ihren Voretern folgenden Sigelgebrauch hergebracht haben; Auch die Richter und Ambtleut doch nur so lange sic in Aemtern seyn.

Notizen.

33. Regierungsrath Ritter von Camelfia hat am 27. Februar d. J. auf seine Stelle als Conservator der Stadt Wien in Angelegenheiten der 2. Section resignirt.

34. Sr. Excellenz der Herr Unterrichts-Minister hat über Verwendung der Central-Commission für Restaurirung der gothischen Nicolaus-Kirche in Ebnas als eines jedenfalls beachtenswerthen Baudenkmales ausnahmsweise eine Staatsunterstützung in dem beantragten Betrage von 200 fl. gewährt.

35. (Die Urnen-Graberplatte zu Trschütz.)

Der Marktflücken Trschütz (Tršic), Bezirks-Hauptmannschaft M. Weiskirchen in Mahren, liegt circa 2 Meilen von Olmütz entfernt und die Graberplatte befindet sich an der Fahrstraße nach dem Orte, u. z. an einer flachen Anhöhe, unter welcher eine Wasserquelle hervorbringt. Die Parcellen ist ein Eigenthum des dortigen Anstalts Drapal. Jedes Grab enthält eine Gruppe von Thongefäßen. Die Graber, je 1—2 Meter von einander entfernt, bilden Reihen, welche beinahe geradlinig von Ost nach West ziehen.

Faßt in jeden Grabe fanden sich ein oder zwei große, schön gefornite Urnen, aber ohne Verzierungen, welche mit großen runden Schüsseln bedeckt find. Ihr Inneres birgt halbgebrannte Knochen, die mit einer kalkartigen Hülle überzogen sind, dann Bronze-Gegenstände, namentlich Nadeln und Ringe.

Ferner sind in jedem Grabe noch ein grobgearbeiteter gebrannter Topf, ein oder mehrere kleine Urnen, nebst 3—4 Stück Schalen mit Henkeln und 1 oder 2 Stück Klappern, ähnlich hauchigen Flaschchen, 5—7 Cm. hoch, vorfindig. Die kleinen, schwarz überzogenen Urnen weisen eine schöne Arbeit mit eingritzten Zierathen vor und die Klappern sind hohl, vollkommen geschlossen und auswärts hübsch ornamentirt. Das Innere einer jeden Klapper enthält 7—9 gut ausgebrannte erbsengroße Kugeln, welche deutlich bei jeder Bewegung schellen.

Außer diesen wurden noch in einigen Gräbern ganz kleine Urnen, überdeckt mit je einem kreisförmigen, ziemlich dicken, gebrannten Thonlurze, aufgefunden. In vielen Gefäßen zeigten sich Spuren verschiedenartigen Getreides, Mehl, Brod mit andere Nahrungsmittel. Ebenso sind Getreidemahlsteine ausgegraben worden.¹

¹ Auszug eines Berichtes des k. k. Conservators Trapp, resp. aus drei zu Olmütz in flavischer Sprache erscheinenden Zeitung „Poraz“ vom 23. October 1876. Nr. 24. Das k. k. flavische Obergymnasium zu Olmütz besitzt aus Trschütz

36. (Funde im Orte Nakel (Náklo), Bezirkshauptmannschaft Littau und Przikas (Přikazy), Bezirkshauptmannschaft Halkschau in Mahren).²

In der Nähe der Kirche war vor 16 Jahren ein Tumulus (moihyla) zu sehen, welchen der Kaufmann Streit, als Eigenthümer des Grundes, abtragen ließ, um an dieser Stelle sein Geschäftslocale zu errichten. Da fanden sich ungewöhnlich große Bronze-Schwerter, Armspangen, Kelte, Pallfabe, Scherben von Urnen und Menschengebeine, dann eine Figur (Idol) aus Stein, circa 50 Cm. hoch, darstellend einen am Throne sitzenden Mann, welche von der Ortsjugend zerfchlagen wurde. Von diesen Objecten soll Alles verloren gegangen sein, nur ein 11 Cm. langer schöner Bronze-Kelt wird im flavischen Gymnasium zu Olmütz aufbewahrt, dergleichen eine Bronze-Nadel.

Im Jahre 1876 aber fand man auf dem neu angelegten Ortsfriedhofe nach der Kaiserstraße, als der Todtengraber im gelben Boden ein Grab machte, eine lockere schwarze Erde, darin eine ganze 18 Cm. hohe und eine beschädigte, aus freier Hand gearbeitete Urne ohne Verzierungen nebst Scherben, dann ein 12 Cm. langes, glanzendes Steinbeil mit ein 10 Cm. langes sehr hübsches Messer aus Flintstein, sowie Menschengebeine lagen. Außerdem ist in Nakel noch eine ungewöhnlich große Urne gefunden worden. Ihre Höhe beträgt 50 Cm. Sie hat die Form einer großen Bombe mit niedriger schmaler Oeffnung, dann zweier übereinander stehender Reihen kleiner Bükeln. Zu bemerken sei, daß eine Urne hinter dem Haupte eines wagrecht liegenden Gerippes stand.

In Przikas (Přikazy), einer Nachbargemeinde von Nakel, sind ebenfalls vor Jahren an mehreren Stellen viele Urnen, Thonfiguren und Bronze-Objecte ausgegraben worden, die sammtlich verloren gingen. Nur an einem, dem Florian Dostal gehörigen Felde, alwo Lehm zu Ziegeln gegraben ward, fanden die Arbeiter vor drei Jahren, 1 Meter tief, einige Urnen mit Schüsseln bedeckt, in denen Bronze-Spangen lagen, dann vier Figuren aus gebranntem Thon, circa 1/4 Meter, welche stehende männliche Gestalten darstellten, eine sehr große Urne, besonders schön verziert, kleine und größere Schalen mit Henkeln, Scherben, angebrannte Knochen und Astehe gemengt mit schwarzer Erde.

(ob gerade von diesem Funde?) drei Alchemurnen, von denen nur eine ziemlich gut erhalten ist, dann eine Grablampe von Sandstein, dabei ein Ueberreth (Scherben) eines Obergeläfers.

² Auszug aus einem Bericht des k. k. Conservators Trapp, resp. aus dem „Poraz“ vom 23. und 20. December 1876. Nr. 101 und 102.

Leider ist auch dieser Fund zu Grunde gegangen, indem die Figuren zertrümmert und die übrigen Sachen zerstreut wurden. Bloss eine Schale mit Henkel, 10 Cm. breit, an der Oberfläche mit Graphit überzogen und am Boden verziert, hat sich erhalten. Dagegen wurden im Sommer 1876 neuerdings in diesem Lehnlager eine Menge schon ornamentirter Scherben und drei ganze Urnen ausgegraben. Die erste Urne, 18 Cm. hoch, ist aus schwarzem Thon verfertigt, hat am oberen ausgebauchten Theile ringsum halberhaltene Decorirungen. Die zweite etwas größere und roth gebrannte Urne, mit sehr dünner Wand und zwei Oehren versehen, hat mit der ersten ähnliche Gestalt, scheint aber an der Drehscheibe gemacht zu sein. Endlich die dritte Urne, 22 Cm. hoch, hat eine schmale Oefnung und dicke Wandseiten, aus welchen vier hornartige Büchel flatt der Oehren hervortreten. Verziert ist selbe durch nicht vollkommen

hundreds einreihen zu follen. Wahrscheinlich dienten sie nur als Trinkbecher für den häuslichen Gebrauch. Charakteristisch daran sind die Bügel und das Bestreuen des Rohmaterials innen und außen mit Quarzsand, welcher beim Brande verglaste, als harte Körnermaße haften blieb, wie Perlen an dem ganzen Gefaße klebt, und denselben einen eigenthümlichen Schmuck verleiht. Es kommen zwei Gattungen vor, nämlich Becher mit und ohne Bügel. (Fig. 1 und 2.)

Ähnliche, aber kleine Becher ohne Bügel-Decorirung wurden bis jetzt, nur bei Mährisch-Trubau gefunden. Das Material, aus welchem sie auf der Drehscheibe geformt wurden, ist ein fetter, graulich-er Thon, der im Brennen eine dunkle rothbraune, an manchen auch bläuliche Farbe annahm, die bald wie Glasur glänzt. Die Gefäße haben auch eine Harte, das sie wie Steingut klingen. Ihre Form ist schlank, sie sind oben bei der Mündung und an der Mitte mit mehreren Streifen verziert. Die Bügel, welche in Halbbogen unter dem Halse angebracht und offen sind, umkreisen zu 7 und 8 Theilen den Becher. Die erste Art dieser Gefäße mit Bügel variirt in der Größe. Es finden sich 20, 17, 15 und 9 Cm. hohe vor. Die Becher ohne Bügel haben eine Höhe von 21, 20 $\frac{1}{2}$, 19, 10 $\frac{1}{2}$ und 8 $\frac{1}{2}$ Cm. Mündung und Boden jedes Gefäßes hat gleichen Durchmesser, von 6 und 7 Cm., bei den kleinsten 3 und 4 Cm.

In diesem Garten ist ehemals sicher eine Topferwerkstätte gewesen und wurden in die nun aufgedeckte Grube unbrauchbare Gefäßstücke geworfen, die man jetzt regellos sowohl als Scherben wie als ganze Exemplare in der Erde vorfand.



Fig. 1 und 2. (Loßchitz.)

wagrechte Bandstreifen, in denen ungleiche senkrechte Linien mit Punkten wechseln. Sowohl diese, wie die Trichter Fund-Objecte sind dem Herrn Dr. H. Wankel in Blansko geschenkt worden.

37. (Fund von Thongefäßen in Loßchitz.)

Beim Anlegen eines Obstgartens des Herrn C. Hladisch, Baumeisters in Mährisch-Osttau, der 1874 in Loßchitz nächst Muglitz zu diesem Zwecke sich aufhielt, fand man einem Berichte des k. k. Conservators Trapp zu Folge in einem für die Obstbäume ausgegrabenen circa 1 Meter 26 Cm. tiefen Loche Fragmente von eigenthümlichen Gefäßen. Erfreut über den Fund grub man weiter und fand an 40 Gefäße, hievon einige beschädigt waren.

Die dem Franzens-Museum in Brünn eingefickelten zwölf becherartigen Thongefäße aus diesem Funde bieten nicht nur ihrer zierlichen Form, sondern der culturhistorischen Beziehung wegen einiges Interesse.

Conservator Trapp glaubt selbe in die Periode des Mittelalters, und zwar in die Zeit des 14.—16. Jahr-

38. Das Unterrichts-Ministerium hat über Antrag der Central-Commission zur Restaurirung des Hauptportals an der ehemaligen Stiftskirche in Millstatt den Betrag von 100 fl. bewilligt und die Ausführung und Ueberwachung dieser Arbeit dem Conservator Stepper übertragen. Auch wurde das Ackerbau-Ministerium, in dessen Reffort die Verwaltung der Fondsgüter gehört, erfucht, jene Einleitungen zu treffen, die zum Schutze der Baudenkmäler in Millstatt und zur baulichen Erhaltung derselben notwendig erscheinen. Der Gefächtsverein für Kärnten empfahl in dieser Beziehung die Entfernung eines Tischlerholz-Depots aus dem romanischen Kreuzgange, die Ergänzung des Mortel-Anwurfes am Gewölbe, die Säuberung der Säulen und Capitale von den alten Mortel- und Schmutzkrusten, die Anlage eines Wasserabzuges aus dem Kreuzgange zur Vermeidung der bisherigen Ueberflchwemmung derselben und des Kreuzganges bei Regengüssen, die Trockenlegung des Kreuzganges u. f. w.

39. In einem Berichte des Correspondenten der Central-Commission, Oberleutenant Beck-Widmannstetter wurde dieselbe auf die im Dominicaner-Klostergebäude zu Ragufa befindlichen Grabstätten aufmerksam gemacht, die in ungewöhnlicher Menge den Boden der Kirche und des Kreuzganges bedecken. Derselbe zählte in der Kirche 116, abgesehen davon, daß sehr viele andere von den Kirchbanken überdeckt sind, in der Sacristei 40, im Capitelhaufe 16 u. f. w., alle aus der Zeit des 14.—18. Jahrhunderts. Der Berichtstatter hebt besonders einen inschriftleeren Stein im

Kirchenchiff, Evangelienseite, zunächst der Wand hervor, dessen Wappen auf das 14. Jahrhundert weist (im Schilde ein Thierfuß mit Klauen, begleitet von Halbmond und Stern, der Thierfuß auch als Helmkleinod). In der Sacrilei an der Wand ein Stein von 1389 mit Wappen (getheilte Schild, oben ein Thurm, unten drei Schragbalken). Eine Platte mit dem Wappen der Familie Giorgi enthält folgende Inschrift: S: heredvin. Mate: dem tana de Gor gi. Im Wappen fünf rechteckige Schragbalken, belegt mit einem Querbalken, darauf ein Vogel zwischen zwei Lilien.

40. Die gotische *Mauris-Kirche zu Olmutz* (dreischiffige Hallenkirche), ein beachtenswerthes Bauwerk des 15. Jahrhunderts, das leider — insbesondere in Bezug auf die beiden Facadethürme — unvollendet geblieben und auch durch Brände und Wiederinlandsetzungen stark gelitten hat, wird gegenwärtig einer Restauration unterzogen. Zu diesem Zwecke bildete sich ein Verein, dessen erste Wirksamkeit die Herbeischaffung von Geldmitteln war, um, wenn auch bescheiden, das Restaurationswerk zu beginnen. Im Sommer 1876 begann die stylgemäße Wiederherstellung von vier der 18 Strebepfeiler und der dazwischen liegenden Wandflächen, dann folgte die Restauration der Sacrilei, welche dem Kirchengebäude als organische Theil angehört. Die Thätigkeit des Vereines beschäftigt sich für jetzt nur mit der stark verwitterten Außenseite und beschränkt sich auf die handhafte Erhaltung des vorhandenen Baukörpers und auf den Ersatz der fehlenden Ornamente, für deren Formen jedoch die hie und da erhaltenen Reste zu ausschließlichen Mustern dienen; auch die sehr bescheidenen Maßwerke der spitzbogigen Fenster werden nach Bedarf ausgebessert. Für die Folge ist die Restauration der ziemlich unregelmäßigen Fassade und der Ausbau der beiden Thürme beabsichtigt. Die Central-Commission hat sich veranlaßt gesehen, sich für dieses Restaurations-Unternehmen in aufmunternder Weise zu interessieren.

41. Die Central-Commission fand in letzterer Zeit Veranlassung, ihre Aufmerksamkeit der *Zenoburg* in Tyrol zuzuwenden und die Wirkksamkeit der Conservatoren Dr. *Schonherr* und *Alt* im Interesse dieses Baudenkmals in Anspruch zu nehmen, welche Beide auch über die dortige Burg-Capelle an die Central-Commission berichteten.¹

Die bereits in Trümmern verfallene Burg liegt auf einen freien Felkenegel, der den sogenannten Kuchelberg gegen Nordost abschließt und mit einer wohl hundert Meter hohen Wand fenkrecht in die Paster abfällt. Die Burgtrümmer nehmen das ganze Plateau des Felsens ein, doch besteht nur hiervon im halbwegs besseren Stand die Capelle auf der Südspitze und ihr gegenüber auf der nördlichen Ecke ein mächtiger Thurm. Verfallene Grundmauern umgeben in doppelter Reihe ringförmig den Hügel. Diese beiden Theile der ehrwürdigen mächtigen Zenoburg erhielten sich bis heute wohl nur aus dem Grunde, weil sie viel fester aufgeführt waren als das übrige Mauerwerk.

Die Capelle hat einen ganz interessanten ungewöhnlichen Grundriß, das heißt, es reihen sich zwei

Capellen von ungleicher Größe aneinander. Sie sind mittelft eines einfachen, roh angelegten und eines, wie es scheint, stets offenen Durchganges mit einander verbunden. Beide Capellen find orientirt Jede derselben besteht aus einem quadraten Raum mit vorgelegter halbrunder Apsis, die hart an der Fellenwand hinanreicht; die größere Capelle hat in der Apsis in zwei Reihen je drei kleine, nach innen und außen ausgefragte rundbogige Fenster, die kleinere nur je zwei in jeder Reihe. Diese Doppelreihe laßt eine Capellen-Untertheilung vermuthen, wie sic noch heute in der Schloß Tyrol-Capelle besteht; auch ist diese Untertheilung in der kleineren, der heil. Gertrud geweihten Capelle noch zu erkennen. Die Apsis der größeren (St. Zeno) Capelle scheidet vom unregelmäßigen vier-eckigen Raum eine beiderseits etwas vorpringende Mauer. Die Capellen erscheinen heute sehr einfach, man findet weder einen architektonischen oder ornamentalen Schmuck, noch Spuren von Malerei; nur die Fenster zeigen in ihren Leibungen fein bearbeiteten Sandstein. Nicht einmal eine Wölbung überdeckt die Apsiden, sondern es breitet sich auch über diese die flache schmucklose Decke des quadraten Raumes. An der Außenseite dieselbe Einfachheit, nur ein einfacher Sockel an der Apsis. Die übrigen Mauerflächen zeigen die parallel laufenden Fugen der wenig behauenen Bruchstücke in starken Vertiefungen. Nur an einer Stelle der Weltwand der Zeno-Capelle findet sich die Fischgräten-Steinlage. Die Gertruds-Capelle hat ein einfaches Portal, dagegen ist die Zeno-Capelle an dieser Stelle durch größere Pracht ausgezeichnet.

Dieses Portal gehört in jene nur wenig Beispiele zählende Gruppe von Portalen, deren Schmuck nicht so sehr in kunstlicher Beziehung, als vielmehr durch die sinnbildlich mythischen und in romanischer Kunst so beliebten Darstellungen zur aufmerksamsten Betrachtung drang. In der Anlage sehen wir das im romanischen Styl übliche Rund-Portal, das Gewände einmal abgetreppt und mit in die Ecke gesetzter Halbsäule, auf gedruckter attischer Basis, überwölbt im ebenfalls einmal abgetreppten Rundbogen, geziert mit einem Rundstab, der auf den romanischen Knospen-Capitalen der Säulchen auflieft und im Halbkreisbogen sich schwingend ein leeres Bildfeld umschließt. Das Capital-Ornament verläuft sich nach außen an der Unterlage des Portal-Bogens, ebenso wie sich die Sockelbildung der Säulchen am Thurgewände fortsetzt. Der Eingang selbst ist horizontal abgeschlossen, doch ruht der Thürsturz auf beiderseitig consolartigen Vorprüngen des Thurgewandes. Die Portal-Gewandung wird besonders dadurch gehoben, daß dazu in fehlentweiger regelmäßiger Abwechslung röthlicher und gelblicher Sandstein sowie weißer Marmor verwendet ist. Ueberdies sind die beiderseitigen Portal-Innen- und Außenwände mit Reliefs von sinnbildlichen Figuren in streng romanischer Kunstweise geschmückt. Es erscheinen Thiere sich bekämpfend und verfolgend, fo ein Jagdhund gegen einen Vogel, ein Drache gegen das Eichhornchen, ein Wolf gegen das Lamm, auch den Hirschen auffchreckend, ein Unhold schießt den Pfler gegen einen Haken, der Fuchs jagt die Hühner, auch frazenhafte Ungethiere stürzen gegeneinander. Die Reliefsreihen reichen auf der linken Seite des Einganges weiter herab denn rechts, auch sieht man links zu unterst eine

¹ Näherliegende Beschreibung ist auszugweise den Berichten beider Conservatoren entnommen.

jugendliche Gestalt mit einem turibulum-ähnlichen Gefäße. Diese Darstellungen deuten unzweifelhaft auf den Kampf zwischen dem Guten und Bösen und insbesondere auf das Anführen der dem Christenthum feindlichen Mächte.¹ Noch ist der feinen Ausschmückung des Thürsturzes durch ein ornamentirtes Kreuz in kreisrunder Vertiefung zu erwähnen. Auf dem Kreuze die segnende Hand.² Dieses Ornament zeigt noch Spuren von Bemalung.

Die beiden consofortigen Vorsprünge der Thürgewandung, als Widerlager des Thürsturzes, haben ebenfalls auf ihren eingewängelten Platten ein Relief; der eine Stein ein reiches Zweig- und Blatt-Ornament, der andere den einköpfigen Adler in streng stylisirter Darstellung.³

Mit Vorliebe wird das Adlerwappen auf dem einen Traufsteine dem Erbauer des Portals, eventuell der beiden Capellen zugeschrieben, was auf die Grafen von Tyrol und die ihnen nahe verwandten Grafen von Görz weisen würde. Die ausgebreiteten Flügel des charakteristisch-stylisirten gehaltenen Adlers sind wohl von mehreren Bandern durchzogen, wie alle derartigen Darstellungen des romanischen Styles, aber es fehlt an den Enden die Form des Kleeblattes, welche Bandform bei der Theilung des Landes 1271 eine stipulirte gegenseitige Verbindung zwischen Görz und Tyrol anleuten soll. Die Grafen von Tyrol sollen sich erst um 1248 des Adlers im Siegel bedient haben. Ist die Annahme richtig, das ein Wappen am Thore einer Baulichkeit das Wappen des Besitzers bedeute, so würde diefs auf die Grafen von Tyrol weisen und wäre der Bau in die Mitte des 13. Jahrhunderts zu verlegen, womit auch Bau- und Ornamentformen übereinstimmen dürften. Auch deutet die zierliche Portal-Anlage auf eine etwas vorgeleitete Periode des römischen Styles, die in Tyrol um ein Jahrzehnt später eintrat als in Mitteldeutschland. Conservator Dr. Schonherr weist auf Grafen Meinhard II. von Tyrol (1258—1295), da ein im Statthalter-Archiv in Innsbruck liegendes Urbar von 1285 folgende Notiz enthält: *min herrn hat gechauffet von Gebhart dem Suppan sinen teil der burge zu sand Zenenberge per m. xl. — Item alteram partem eiusdem castri cum dominus meus de patroo Gebhardi Supani etiam per m. xl.*

An die rechte Seite der kleineren Capelle schließt sich ein vierieckiger, aus größeren Bruchsteinen gebauter Thurm an (9 Meter p. Seite), er ist ziemlich hoch und schließt mit einer stumpfen Pyramide ab, die mit Holzziegel gedeckt ist. Der einfache Eingang hoch über dem Niveau. Zwei Fenster auf verschiedenen Seiten zeigen eine zierliche Kuppelung, die Capitale der Theilungssäulen mit Blattwerk.

¹ Aus dem Berichte des Conservators Atz: „Alle diese Thiere symbolisiren nichts Anderes als den ewigen Kampf zwischen dem Reiche des Lichtes und der Finsterniß, die ängstlichen Thiere sind als Vertreter der dem Christen feindlichen Mächte aufzufassen, die geschlagenen und verlegenen bestreben die bezwangte Christenheit. Die zwei aufgelaufenen Frauengebilde deuten wohl einzelne der Christen unheilvolle Leidenschaften an: den Ego, die Neid, Eitelkeit; die jugendliche Gestalt mit dem Raschfaß als Engel zu denken und symbolisirt, das durch das Christenthum der Eingang in die Kirche der Erlösung freigegeben und alle feindliche Macht überwunden sei. Zu erwähnen ist, das benamte zwischen jeder Gruppe die Fels der Mauer tritt, um vielleicht die Ueberwindung durch den verborgnen laienmännlichen Feind zu bezeichnen, die der Christ erfahren muß.“

² Nach Atz das Sinnbild der Dreieinigkeit: die Hand Gott Vater, das Kreuz Gott Sohn, der Sagen dem heil. Geist.

³ Der Central-Commission ist Fritz Langemann bemerkt, das derzeitigen Bestreben der Zerstörung zu bewegen, das Jahr *1400* als Schutzdach über dem Portal im Interesse der Erhaltung dieses merkwürdigen Sculpturwerkes creuieren zu lassen.

42. (Wandgemälde zu Innichen in Tyrol.)

In dem die Stiftskirche umgebenden Friedhofs sind an der Innenseite der Umfangsmauer, ganz nahe zu beiden Seiten des Eingangs, welcher dem Haupt-Portale gegenüber liegt, zwei Stichbogen auf Tragsteinen gemauert, welche mit Gemälden geziert waren, zunächst aber zum Schutze eines größeren Wandgemäldes dienten, welches als Grabdenkmal gelten sollte. Leider hat den unteren Theil des Hauptbildes der Mauerwurf zerstört, und zu noch weiterem Ruin des Ganzen wurde in jüngster Zeit eine Grabplatte ordinärer Form mitten eingesezt! — Dargestellt erscheint: oben König David als Brustbild auf stylisirten Wolken, die Linke halt er in die Höhe, mit der Rechten trägt er ein Spruchband, welches sich weit zu seiner Linken hinzieht; daran reihen sich andere, freiliegende Bänder. Alle enthalten Stellen aus den Bußpsalmen, z. B.: *Ne tradas gentem ad damn etc.* Ueber den dunkelblauen Hintergrund verbreiten sich zarte Rosenzweige. Tiefer zur Linken des Beschauers kniet der betende Donator in der Kleidung eines Stifftsherrn und hinter ihm steht Maria, eine Hand auf seine rechte Schulter legend; vorn ziehen sich zwei lange Schriftbänder herab, worauf unter anderen noch zu lesen ist: *Aporta mter et erue a me.* Den gegenüberliegenden Raum rechts nimmt eine lange Inschrift ein, bestehend aus Stellen des Kirchenlehrers Ambrosius, von Jacobus, Johannes und Paulus. Oben am Bogen sieht man die Auferstehung der Todten und das letzte Gericht. Die Mitte nimmt ein Medaillon ein, das ohne Zweifel Christus darstellt, dessen Figur aber herabgefallen ist, umgeben von den auferstehenden Todten; rechts vom Beschauer, wie sich die Verworfenen bereits in den Höllekrachen stürzen, als nackte, doch sehr züchtig gehaltene Gestalten, links die Seligen in reichen polychromen Gewändern, darunter viele mit Heiligenscheine, in freudiger betender, auch knieender Stellung und darunter die Jahreszahl *Anno dni M.CCCC.LVIII* i viga Aftuptois. Ansen am Bogen der englische Fries theilweise zerstört. Was den Werth des Gemäldes betrifft, so ist derselbe hoch zu schätzen, denn es rührt von einem guten Meister des Mittelalters her, der die ihm gestellte Aufgabe in jeder Weise gut zu lösen verstand; man erinnert sich dabei unwillkürlich an den Bildhock in Bruneck, welchen die Tradition vom Michael Pacher oder dessen Brudern gemalt sein laßt.

Das Gemälde unter dem gegenüber liegenden Bogen ist gänzlich zerstört und der letzte Ueberrest von einer Maria Krönung zeigt, das daselbe späterer Zeit angehört und nicht den Werth des ersteren hatte.

Beachtenswerth sind auch die Bilder über dem südlichen Nebeneingange der Stiftskirche, welche die Patrone des Stiftes: Candidus und Corbinian darstellen.

Atz.

43. (Die hölzerne Kirche zu St. Johannes Baptista in Slavohor bei Neustadt an der Mettau.)

Zu den wenigsten, von Holz erbauten und bis auf unsere Tage benutzten Kirchen gehört auch die St. Johannes Baptista-Kirche in Slavohor, einem eine Stunde östlich von Neustadt an der Mettau gelegenen Dorfe. Dieselbe, aus riesigen Tannen- und Eichtämmen

gezimmert, ist 19.65 Meter lang, wovon 6.1 Meter auf das Presbyterium, 10.64 Meter auf das Schiff und 3 Meter auf den Chor entfallen. Die Breite des, in der Form eines Quadrates erbauten Presbyteriums ist gleich der Länge, die des Schiffes erreicht 9.8 Meter und die innere Höhe 6 Meter.

In die Kirche führen 3 Thüren, und zwar die Hauptthür von der westlichen, eine Nebenthür von der südlichen und eine andere von der nördlichen Seite. In den Seitenwänden sind drei größere und sechs kleinere Fenster angebracht. An der nördlichen Seite ist eine, 6.1 Meter lange, 3.7 Meter breite und 2.70 Meter hohe Sacristei angebaut, die mit einer Thür und zwei kleinen Fenstern versehen ist.

Die innere Einrichtung dieser Kirche ist äußerst einfach. Neben dem, an der Ostseite angebrachten und dem St. Johannes Baptista geweihten Haupt-Altare, gibt es noch einen Seiten-Altar, und zwar den beatae virginis Mariae gegen Süden. Ihm gegenüber ist das heil. Grab. Weder die Altäre noch die Bilder und Statuen haben einen künstlerischen Werth und stammen aus den ersten Jahren des vorigen und theilweise auch des jetzigen Jahrhunderts. Ungelackte „Zimmermaler“ und „Staffierer“, wie diese Künstler im Slavoſiover „liber memorabilium parochiae Slavoſioviensis ab anno 1348 (?) – 1843“ genannt werden, haben dieselben nach Befestigung der alten Gemälde „hergestellt“.

Von der alten Malerei dieser Kirche haben sich noch einige wenige Gemälde auf der bretternen Decke und auf dem, vor dem Presbyterium angebrachten Querbalken erhalten, nämlich: die recht gut ausgeführten Abbildungen der zwölf Apostel und das Bild des unter der Laub des Kreuzes fallenden Heilandes. In der Mitte dieses Querbalkens sieht man einen in den Wolken schwebenden Kelch, der den Beweis liefert, daß diese Kirche ehemals eine utraquistische war; unter dem Kelche liest man folgende Aufschrift: „S powolenim swięcké i duchowni wrechnoſti, welni duſtojno, wyfoce učenno a dvoji cíi hodneho pana direktora Kaſſpara Giſziho za zprávy hospodařazw Pawla kejwala, Martina kowarze, Matiege Wawrowa, Danihele Matiegowo 1553“, und weiter: „Letha Panie 1553 wyflawien geſt koſtel Slawoniowský. Počatek nakladu geſt byl: Gan kołcačka: Gan, ſyn gielo. Magiſtri byli trzci: Gedeu z Lipska, druhý z Opawy, trzeci z kłokowy z Hlohowa – Głogau.“

Oefflich von der Kirche befindet sich ein, unten zur Hälfte gemauert, oben wieder zur Hälfte holzerner Thurm mit drei Glocken, wovon die größte, 17 Ctr. schwere, die Aufschrift führt: „Fuſa 1389, Refuſa 1753, Iterato refuſa 1773. Regnante Maria Theresia Imperatrice, Regina Hungariae, Bohemiae et imperatore Romano Iosepho II. ferencissimo DD. Opocenski domini princeps Rudolpho de Coloredo: Parochia franc. Ant. Reith Neohradecens.“ Die mittlere Glocke führt diese Aufschrift: „Letha Panie 1561 tento zvon slyt geſt ke cíi a chwale Panu Bohu wſemohuſacizmu, trogilo panſwí k zaduſſi Slawoniowskému skrze W. F. konwarze W.“

Die dritte kleinste, „Ave Maria-Glocke“ genannt, ist höchst wahrscheinlich ein Ueberbleibsel der ersten Slavoſiover Kirche. Sie zeigt schon auf den ersten Anblick ein hohes Alter und wie ich aus der, am Rande

der selben sich befindenden Aufschrift entnommen habe, flammt sie aus den Zeiten des „Augustus rex Carolus quartus“. In dem Kirchturmechen ist noch die kleine „Sanctus-Glocke“ befestigt.

Auf dem die Kirche und den Thurm umgebenden Kirchhofe steht an der südlichen Seite ein ebenfalls holzernes Beinhaus, welches gleiches Alter mit der Kirche verrath und mit Schädeln und Knochen der Abgestorbenen angefüllt ist.¹

Vor Errichtung der gegenwärtigen Kirche, die, wie aus der Aufschrift auf dem Querbalken ersichtlich ist, bereits im Jahre 1553 erbaut wurde, war in Slavoſiover und wahrscheinlich an derselben Stelle, wo die jetzige Kirche steht, bereits im Jahre 1384 eine, dem heil. Martin (Episcopus et Conf.) geweihte Kirche.



Fig. 3. (Slavoſiover.)

Belege hierfür findet man in „Antiquar. ecclesiarum, capellarum etc.“ von J. C. Rohn, Prag 1775, wo es heisst: „Slavonovium ecclesia olim plebania plus decanate Dobruſceni anno 1384 ſolvit deciman 3 groſſas“; und im Neufelder Archiv: „Letha panie 1376 (?) plebanus cíi faraz Slawoniowský platil na koronawnie Wacławo IV. za cizarce Ržimſkeho polowicni defakce 3 groſſe czeſke. W tée wý geſt koſtel sw. Martina, ku kterémžto roli, luk a leſuw nemalo geſt a toho wſeho tehož zaduſſi uzgawá a na oprawy tehož koſtela i knieze wynakładaji“.

Diese alte St. Martins-Kirche mußte wahrscheinlich in den Hussiten-Kriegen zu Grunde gegangen sein, da seit dieser Zeit gar keine Erwähnung von ihr gemacht wird.

Da nun Slavoſiover ohne Kirche blieb, so wurde es nebst den eingepfarrten Ortschaften: Bohdaſin,

¹ Memorialbuch von Slavoſiover.

Vanovka, Mezles, Sendraž, Jeřtřebi, Studánka, Blažkov, Zakravní, Libehynic, Bradle, Ohnišov und Chlístov¹ zum Dobruška'er Decanat-Beneficium zugefchlagen, bei welchem es auch bis zum Jahre 1721 geblieben ist. Im Jahre 1553 wurde die jetzige Holzkirche in Slavoňov von Johann Koltačka und dessen gleichnamigem Sohne erbaut. Wer die beiden Koltačka gewesen waren, läßt sich mit Bestimmtheit nicht behaupten. Die Tradition sagt, daß das nahegelegene Dorf Blažkov ihnen gehört hatte; dort wäre auch ihr Ritterfitz gewesen, und zwar dort, wo jetzt die Wirthschaft Nr. 9 steht. Von diesem Rittergute hatten sie auch die Slavoňover Kirche, die gegenwärtig 68 Joeh und 328 Quadr. Klft. Area nebst über 30.000 fl. Kirchenvermögen besitzt, mit Feldern, Wiesen und Waldern dotirt. Doch eben nur diese Tradition hat die beiden frommen Koltačka zu Rittern gefchlagen, die nichts mehr und weniger als schlechte, doch reiche und fromme utraquifische Bauern waren und mit ihren zahlreichen Gütern die von ihnen mit Erlaubniß der „veřtka

Slavoňover Pfarrverbände. Zum Schluffe sei noch erwähnt, daß 1683 statt des heil. Martin der heil. Johannes der Täufer zum Schutzhelton dieser Kirche erhoben wurde.

J. K. Hrače.

43. (*Die Ruinen der Karthause Seiz.*) Conferator Widter berichtete an die Central-Commission: Ich hatte in einem Vereine einige Worte über den Zustand unserer historischen Baudenkmale zu sagen und schilderte dabei die Ruinen der *Karthause Seiz in Steiermark* und deren rasches Zusammenfallen auf einen Schutthaufen, ungeachtet man verkundet hatte, daß dieselben in ihrem gegenwärtigen Besitze auch einen Beschützer hatten, der sie der Nachwelt erhalten würde. Es war fogar zu lesen, daß schon 15 000 Gulden zu deren Restauration bestimmt waren. Am Ende ist doch inzwischen etwas dafür gefehen, dachte ich, und war darüber bekümmert, daß ich Jemanden ungerecht verleumdete oder gar mitten im guten Werke aufgehalt.

Ich habe daher *Seiz* 1876 und 1877 wieder besucht und es leider seinem Verfall vollkommen überlassen gefunden.

An zwei Stunden hat man von der Station *Pölsbach* durch angenehme Thäler hinein zu fahren; da liegt in einem einsamen Winkel in ihren schönen Epheukranzen die *Ruine Seiz*, ein Juwel für den Landeshafter, für den Architekten auch noch interessant, wenn auch schon sehr verfallen. Das Dach der Kirche ist verschwunden, das Gewölbe eingestürzt und ein Theil der westlichen Wand mit; doch steht die sehr hohe Giebelmauer über dem Haupteingang noch und Maafwerk zielt die wenigen übrigen Fenster. Die Kirche war einschiffig, in schönen Verhältnissen durchgeführt mit einer Seiten-Capelle, in der die Gruft des Stifters gewesen sein soll, nach den Resten des Maafwerkes um 1400 erbaut. Im Capittelhaufe war nach des letzten Pralaten Angabe auch das Grabmal des Grafen Friedrich von Cilli, der drei Zellen in dem Convente gestiftet.² Ein prächtvolles Baudenkmal war diese Karthause wohl nicht, aber immerhin ein schönes, welches der *Erhaltung immerhin werth* gewesen.

Zwei Vertheidigungsthürme Fig. 4³ in der Umfassungsmauer sind von malerischer Wirkung. Ganz gut erhalten ist noch eine kleine spät-gothische Capelle mitten in der Verwüstung. Die noch brauchbaren Steine der eingestürzten Mauern wurden aufgeschichtet, Schutt und Dachfließer zum Straßensmachen verwendet; zur Erhaltung, wenigstens des edleren Theiles, nämlich der Kirche, hat sich aber nie eine Hand gerührt – vielmehr wurde das Portal und anderes Ornament ausbrochen und in der Umgegend bei Profan-Bauten verwendet. An einem Strebepfeiler außer dem Klosterthor ist noch ein Schlussstein, das Symbol des Evangelisten Lucas, eingemauert, und im Jahre 1870 zeigte man mir eine große




Fig. 4. (Seiz.)

vrchnost“ (weltliche Macht) erbaute Kirche reichlich beizenkt haben; denn Blažkov gehörte ja noch 1548 zur Herrschaft Neustadt a. M., bildete nie einen eigenen Besitz und hat auch keine Ueberreste irgend eines Ritterfitzes. Ob aber diese Kirche gleich nach ihrer Erbauung mit einem eigenen Priester versehen wurde, ist nicht bekannt. So viel steht aber fest, daß im Jahre 1615 der Pfarrer von Neustadt a. M. nicht nur hier, sondern auch im entfernten Neu-Hradek den Seelforgerdienst verfall, und daß 1641 Slavoňov zum Dobruška'er Decanat-Beneficium aus Mangel an Priestern zugefchlagen wurde, bei welchem Beneficium es auch bis zur Dismembrirung desselben, die im Jahre 1721 unter dem Bischof von Königgratz, Johann Adam Mitrovský, Grafen von Mitrovic und dem Patrone Hieronymus Grafen von Colloredo, Herren auf Opocno, erfolgte. In diesem Jahre wurde die Kirche in Neu-Hradek zu einer Pfarrkirche und die in Slavoňov zu einer Filial-Kirche dieser Kirche und im Jahre 1787 unter Joseph II. zu einer Local- und endlich 1806 zu einer Pfarrkirche erhoben. Mit Ausnahme von Ohnišov und Chlístov, welche zur Pfarrkirche in Byřtré eingepfarrt wurden, verblieben sammtliche früher genannte Ortschaften im

¹ Das Grabmal soll von Marmor gewesen sein und wurde 1876 commissionell untersucht. Marjan, oberr. Kletzeley, 6. Bd. pag. 347.

² Nach photographischer Aufnahme des Herren Anton Widter aus dem Jahre 1870.

graue Sandsteinplatte, welche die Gruft des Stifters, des Markgrafen Ottokar bedeckte, fie ist jetzt auch verschwunden.¹ So sehr ist Seiz, „das Kloster der hundert Fischteiche“, jetzt beim Volke vergessen, daßs die Kutfcher vom nahen Sauerbrunn Rohlfisch erst um den Weg dahin fragen müßen!

Schon in Polftichach horte ich auf meine Frage wegen der Erhaltung von Seiz sehr starke Zweifel darüber ausprechen, und nur ein altes Weib, welches die Ruine bewohnt, erklärte mir halb wüthlich, halb deutlich: „wenn der erste Sproffe des Besitzers ein Prinz fein werde, würde die Kirche wieder gebaut.“

Seiz war nach Aufhebung des Klosters 1782 Staatsherrschafft. Der dann nachfolgende Besitzer hat die ganzen Baulichkeiten in stark verfallenen Zustande überkommen, und mag sich daher die Kosten einer Restauration auch etwas lange überlegt haben. Während der Staatsverwaltung wurden nur die Wohngebäude theilweise erhalten, die kirchlichen aber ganz preisgegeben und wie ein herrenloser Steinbruch benützt. Der stumpfsinnige Anwohner, der noch als Bah andachtig vor dem Heiligthum seinen Hut abzog, fiel nun mit Krampen und Schaufel über dasfelbe her und „der gefrenge Herr Verwalter“ hatte nicht das Mindeste dagegen einzuwenden. Die gnädigen und auch die gefrenge Herren gaben nicht mit vo verkommenen Sachen gar nicht ab: sie waren beim Tag geistesstarke Freidenker, Abends nach dem „Gebetlauten“ schleuten fie sich aber mitunter über einen Kreuzweg zu gehen.

Seiz ganz restauriren würde wohl mehr als 15.000 Gulden erfordern, doch um nur die Kirche auszubessern und unter Dach zu bringen, wäre auch die Hälfte hinreichend. Ziegel und Holz von den alten Amtsgebäuden sind dabei recht gut zu verwenden, der Anblick müßte fogar schöner werden, wenn diese fehlerfälligen Hatten des 17. Jahrhunderts aus dem Wege geschafft würden. Wenn dieses Denkmal auch in keinem Park zur Verfeinerung des Spazierganges liegt, dem Lande sollte es erhalten bleiben.

Die Karthause Seiz wurde durch Markgrafen Ottokar VII. von Steiermark 1105 gestiftet und nach dem Bauernhofe, den er ihr geschenkt, Seiz genannt. Sie war die älteste Karthause Deutschlands, die ersten Mönche waren aus Grenoble. Die Brüder von Seiz wurden reich und mächtig im Lande; zwei ihrer Prioren, Christoph I. 1381 1398 und Stephan 1398 1410, waren zugleich Ordensgenerale.² Im Jahre 1590 wurde das Stift dem Abt Gregor von Rein, dann 1591 gar den Jesuiten übergeben, 1592 aber wieder den Karthäusern zurückgestellt. Die Brüder dieses strengen Ordens haben bei ihrem reichen Einkommen zeitweise wohl mehr an das gute Leben, als an den Tod gedacht, denn im Jahre 1698 wurde der Prior Johann Bapt. Schilles wegen übler Gebarung abgesetzt.³ 1765 feierte das Stift seinen 600jährigen Bestand. Unter dem Pralaten Anselmus Bintar wurde die Karthause 1782 am 22. Jenner aufgehoben. Die Verwaltung war in einer gräulichen Unordnung; es wurden keine Rechnungen, nicht einmal ein Zehent-Regifter

geführt. Die Karthäuser, welche mit der Verwaltung zu thun hatten, wollten je eher je lieber davon befreit fein, so daßs die Regierung indeßen einen Laienbruder zur Verwaltung beistellte. Alles überflüssige im Kloster und auf den Gütern wurde verkauft; es fand sich aber meistens nur schlechtes Zeug; dafür waren im Kloster vier Keller mit 5000 Eimer Wein. In den fünf Monaten, in welchen die Mönche noch im Kloster lebten, wurden 1633 Eimer ausgefchenkt. Es waren zur Zeit im Kloster: der Pralat Anselmus Bintar und eiff Mönche. Nachdem ihre Gebäude gelöst waren, wanderten fie aus, jeder mit 300 Gulden Pension, 100 Gulden zur Ausstattung und ein Bett mit Gewand aus den Gatzzimmern. Der Pralat erhielt 800 Gulden und ging nach Marburg. Das Activ-Vermögen der Karthause Seiz belief sich auf 305.116 Gulden, das Reinermögen nach Abzug der Schulden auf 271.666 Gulden. Ein Grätzer Burger, Jacomini, hatte für Seiz 300.000 Gulden geboten, die Regierung zog es aber vor, die Seizer Güter noch in eigener Regie für den Religionsfond zu behalten.⁴

Beinahe durch ein Jahrhundert haben nun die feindlichen Elemente und auch der Mensch Unverstand die selten schönen Steinmauern zur Ruine gemacht, man wüßte durch die ganze lange Zeit fie weder zu erhalten noch auf irgend eine Weise zu benutzen; nur die plumpen Wohngebäude des 17. Jahrhunderts in ihrem traurigen Coloth, wie eine Ziegenurberg, wurden wenigstens nothdürftig ausgebessert. Schon stehen diese Ruinen noch da, und zauberhaft wenn fie die Abendsonne beleuchtet! Man verfißt auf die üble Wirthschafft und denkt sich die Mönche draußem im verodeten Kloftergarten, wo noch ihr Steintisch mit der Jahreszahl steht; nur zu bald wird man fie nur mehr besuchen können, um von ihnen Abschied zu nehmen. Ein strenger Winter wird fie im Schnee begraben, der Frost ihr Mauern zerreißen, und im Frühjahr wird da, wo die älteste Karthause Deutschlands stand, ein Schutthaufen liegen, den Niemand besucht.

44. (Der Orden der Amprifia Stola oder Jarce, in honorem Virginis Mariae Sabatinis.) A. Winkler.

In der Spitals-Kirche zu Efferding befindet sich im Fußboden der Kirche eingelassen ein Gralstein aus rothem Marmor, 6 Fuß 9 Zoll hoch, 3 Fuß 11 Zoll breit, im Renaissance-Style, das Innere einer Capelle vorkellend. Auf den Capitalen der Säulenumrahmung kniet links vom Befehlauer ein Engelchen das Rauchsfaß schwingend Auf einem Spruchbande über ihm das: „Hi hernach (siehe Dr. Ilg. Mittheilungen der Central-Commission 1876, pag. CXLII). Rechts ein mit einem Chorhemde bekleideter Engel, in der linken Hand einen Weißbrunnkeßel, in der erhobenen Rechten den Weißwedel schwingend. Der die Säulen verbindende Bogen ist mit gefchlitzten Voluten ausgefüllt und diese mit Rosetten geziert, und auf einem ausgezackten Stolaähnlichen Schlußsteine eine Vase mit drei Rosen beeckt. Unter derselben ein Totenkopf über gekreuzten Gebeinen. Der Sockel der Säulen trägt die Jahreszahl 15 — 23. Zwischen den Säulen find zwei gegeneinander geneigte Tartichen, Heraldisch

¹ Marian, Gesch. d. Steier. Klerik. 6. Bd. pag. 346.
² Murbar, Gesch. d. Steiermark. IV. Bd. S. 417. nennt ihn den „lebendigen A. Wall, Aufhebung der Klöster Inner-Österreichs, heisst ihn den „jarffra“
³ Schmutz, Topogr. Lexikon von Steiermark III. Bd. S. 57.
⁴ Schmutz, III. Bd. S. 57.

⁵ A. W. J., Aufhebung der Klöster Inner-Österreichs, Wien 1871.

rechts, im getheilten Schilde oben in Weiß der schwarze Rabe mit dem goldenen Ringe im Schnabel, unten roth. Darüber der Helm mit feinen abfallenden Decken und auf demselben auf der von Weiß und Roth getheilten Kugel der Rabe mit dem Ringe, das Wappen der Schifer von Freyling. Die linke Tarifehe ist



Fig. 5. (Eßering.)

schrägrechts durch einen weißen Balken in Wellenschnitte getheilt, oben roth und unten blau, und auf dem Helme wiederholt sich auf offenem Fluge das Wappenbild und zeigt das Wappen der Aspan zum Hag.

Unten trägt der Grabstein folgende Inschrift: Hie ligt Begräbe der Edlgeitzrög Her Bene | diß Zeiler vß Freiling Ritter der gelthorbe il | Die untere Zeile verdeckt am Mittwoch nach Michaeli a^m MCCCCXCIX. (Fig. 5.)

Benedict Schifer war der dritte Sohn Sigmund Schifer's und seiner Gemahlin Katharina Pierbaumerin, war 1425 geboren und trat in Dienst Königs Alphons von Arragonien, und that sich in Gefechten gegen die Mauren so tapfer hervor, daß ihn der König in den Orden der Stola Amprifia aufnahm.

Dem A. Rudolfi im zweiten Theile seiner heraldica curiosa (Frankfurt und Leipzig 1718) ist dieser Orden gänzlich unbekannt. Ferd. Freyherr von Biedenfeld I, pag. 108, nennt zwar den Orden der Stola, sagt aber ganz kurz: Wahrscheinlich von Alphons V. gestiftet (von 1418–1458), alles Nähere unbekannt, wird oft mit dem Orden der Lilie in Navarra verwechselt und ging mit dem Absterben des Stifters 1458 wieder ein. Zum Glücke ist im II. Theile Hohenocks das dem Benedict Schifer am 7. Mai 1451 darüber ausgefertigte Diplom erhalten das über diesen Orden einige Auskunft gibt und wie folgt lautet:

Nos Alphonfus Dei gratia Rex Arragonum . . . Dignum censimus homines claros religionisque amatores honorum bonorum insignis donari et decorari; Itaque tenore praefentium de nostra certaficentia et expresse Vobis magnifico devoto et dilecto Schiver Theutonico cuius comprobatum fidem habemus plenam facultatem damus et confirmamus, ut quibusvis militibus et personis generosis utriusque sexus, maribus videlicet et foeminis usque ad numerum quatuor, quae tamen sinceram devotionem gerant erga ferendam Amprifiam Stolae, five Jarre, quem nos in honorem beatae semperque Virginis Mariae Sabatinis et aliis ad hoc flatutis diebus conferre possitis et valeatis, illosque et unum quemque eorum usque ad dictum numerum quatuor ut praefertur eadem ipsa Amprifia decorare et insignire, qui postquam eam adeptae fuerint ex tunc prout et tunc potiant et gaudeant illis graeciis, honoribus, privilegiis, libertatibus, immunitatibus, favoribus et praerogativis quibus ceteri cum deferentes gaudent et potiant, suscepro per Vos prius ab eisdem eorum unoquoque solito juramento de tenendis et observandis Capitulis ratione ipsius Jarre et Stolae: per felicis recordationis Serenissimum Dominum Ferdinandum Arragonum Regem gentem nostram editis. Committentes vobis super praefentibus et unoquoque eorum vias et auctoritatem nostram plenarie cum praefentibus in quorum testimonium praefentes fieri iustissimum nostrum Sigillo fecreto in dorso nunitos datas in civitate nostra puthelorum die septimo Mensis Maii XIII. indit. MCCCCI. primo. Rex Alfonso.

Das Zeichen des Ritter-Ordens war eine weiße Stola mit einer silbernen Kanne, aus welcher drei Rosen auf grünen Zweigen entsprangen.

1454 war Benedikt Schifer Verwefer der Landes-Hauptmannschaft ob der Enns, 1481 Befehlshaber des Aufgebots gegen die Ungarn. Er verheiratete sich 1454 mit Dorothea Aspan von Haag, Tibof's Aspan zu Haag und Harthain und der Urfula Zellerin von Riedau Tochter, und hatte mit ihr vier Söhne und eine Tochter.

A. Winkler.

46. Die alten Siegel der oberösterreichischen Salinenlandt Gmunden gehören unfreitig zu den interfacianeren Kunstprodukten dieser Art. Schon das dem 14. Jahrhundert angehörende kräftig gearbeitete Siegel dessen bronzener Stempel noch erhalten ist, verdient volle Beachtung. Es zeigt im runden Siegel Felde (51 Mm.) durchaus Darstellungen, die sich auf die Lage, Erzeugnisse und Handel Gmundens beziehen. Im breiten dreieckigen und unten scharf zugespitzten Schilde erscheinen nebeneinander der aufrechtstehende auswärtsgewendete Fisch und die Salzkufe, dazwischen ein dreimal fußenförmig aus Wellen aufsteigender Felsen mit dreizweigigem Strauche und daran je eine drei-

Umschlage des Schriftbandes; das runde Siegel (4 Cm.) wird von einem Perlistab umrandet. (Fig. 7.)

Das in Fig. 8 abgebildete Siegel dürfte nicht viel jünger sein. Im runden Siegel Felde von 2 Cm. 3 Mm. Durchmesser erscheint der abgerundete Schild mit Fisch, Salzkufe und Felsen sammt Pflänzchen. Rechts und links des Schildes kleine Ranken und oben die Buchstaben S. G. Der Rand des Siegels ist mit einer Stufenleiste versehen, von welcher zwei Ausbiegungen gegen die oberen Schild-Ecken gehen, gleichsam die Schildhalter. Der silberne Stempel ist noch vorhanden.

In Fig. 9 erscheint das noch heute gebräuchliche Siegel der Stadt Gmunden aus dem 16. Jahrhundert mit dem von K. Rudolph II. (1593) vermehrten Wappen. Der gefchnorkelte Schild ist in fünf ungleiche horizontale Felder getheilt: im ersten (roth) drei (goldene) Salzkufen, im zweiten (silber) ein (goldenes) Salzfisch, im dritten (blau) ein (silberner) Fisch, im vierten (gold) eine dreiblättrige (grüne) Pflanze, im fünften (roth) ein (silberner) Dreieck, aus dem jene Pflanze wächst. Die Umschrift lautet: . Stat . gmvnden . mitter . infügel.



Fig. 0—9. (Gmunden.)

theilige Blume. Die Legende zwischen Perllinien lautet: † secretum . civim . in gmvnden. Das Feld zwischen dem Rahmen und Schilde ist mit Rankenwerk geschmackvoll ausgefüllt. (Fig. 6.) Dieses Siegel zeigt jenes Wappen, das Herzog Rudolph IV. 1361 den Bürgern von Gmunden verlieh. Es heißt darüber im Wappenbriefe: *permissimus . . . usum Signilli, quod sub forma et caractere congruentibus malleatum vidimus et insculptum.* (Jahrbuch des herald. Vereines III. 135).

Ungleich zierlicher ist ein aus dem 15. Jahrhundert stammendes Siegel, dessen silberner Stempel sich ebenfalls erhalten hat. Die Darstellung im Schilde — das Wappen — hat nur unbedeutende Aenderung gefunden, der Felsen bildet beiderseits zwei Abstufungen von der Mitte her, und die Pflanze zeigt nicht mehr die charakteristische Dreitheilung. Der Schild wird an seinen Ecken von einem Engel gehalten, welcher über dem Schilde bis unter die Brust sichtbar und in ein faltiges Gewand gekleidet ist. Die Legende erscheint auf einem Spruchbände, das den Siegelrand umläuft, bis zu den Engelsflügeln reicht und dort umgeschlagen den Raum zunächst des Schildes beiderseits ausfüllt. Die Legende (in Minuskeln mit Blumen zwischen den Worten) lautet: *secretvm . civim . in . gmvnden . 1476.* Das S des ersten Wortes und die Ziffer 6 auf dem

Beiderseits des Schildes vertheilt sich die Jahreszahl 1593 und das Graveurzeichen H. — J. K. mit diesem Siegel ist ein zweites gleich, das die Umschrift führt: *Stat . gmvnden . großer . infügel.* Auf diesem Siegel erscheint die Jahreszahl 1593 über dem Schilde und das Graveurzeichen H. — J. K. neben. Die silbernen Stempel beider Siegel sind erhalten.

47. Die Stadt Knittelfeld ist noch im Besitze eines aus dem Jahre 1467 stammenden silbernen Siegelstempels. Das runde Siegel hat 4 Cm. im Durchmesser. Im Siegel Felde erscheint ein Bildfeld, das aus einem Kreife mit oben und unten angefetztem Halbkreife gebildet und mit einer Stableife eingefast wird, welche an den vier Zusammenstoßstellen mit einem Blatt-Ornament belegt ist, darin ein unten abgerundeter Schild, mit drei abgefassten Stücken (Knitteln) horizontal belegt. Der Schild wird von zwei auf dem Rande des Bildfeldes sitzenden Waldmännern gehalten. Hinter dem Schilde wachsen zwei in einander verschlungene Gefräuche empor, die ober dem Schilde in reichem Blatt- und Blumenbüchel sich ausbreiten. In der oberen Ausbiegung des Bildfeldes schwebt die Jahreszahl 1467. Die Legende vertheilt sich auf den Schrift-rahmen rechts und links des Bildfeldes und lautet:

s. der. stat. — kehnvtfelt anno (Minuskel). Das Sie­ gelfeld wird von einer Stufenlinie eingefasst. (Fig 10.) Dieses sehr schone Siegel, in schwungvoller Zeichnung



Fig. 10. (Knechtelfeld.)

und kräftiger Ausführung, gehört zu den besseren derartigen Arbeiten, die uns aus dem 15. Jahrhundert erhalten blieben.

48. (Siegel der Stadt Salzburg.)

Das runde Siegel (3 Cm. 5 Mm. im Durchmesser), das in Fig. 11 abgebildet ist, könnte dem endenden 15. Jahrhundert angehören. Wir finden auf dem Siegel­ feld in flacher doch sehr deutlicher Ausführung nur eine architektonische Darstellung, die jedoch einer besondern Beachtung würdig ist, da der Gebäude­ Charakter in belehrender Weise wiedergegeben ist. Melly bepricht in seinem bekannten Werke in Kürze dieses sowie die früheren Siegel. Im runden Bildfeld sehen wir eine beiderseits in Ecken gebrochene und nach rückwärts verlaufende crenellierte Stadtmauer mit dreieckigen Fenstern. In der vorderen Mauerfront der Thorthurm mit dem rundbogigen Stadthor mit aufgezogenem Fallgitter und nach außen aufgeschlagenem eisenbeschlagenen Thürflügel. Der Thorthurm einstockig mit zwei kleinen Fenstern und mit niedrigem Spitzdache. Hinter dem Thore erhebt sich ein mächtiger sechs­ eckiger Stadthurm mit drei Seiten und den drei oberen Stockwerken sichtbar; im untersten Stockwerke je zwei kleine Fenster an jeder Seite; in den beiden oberen, von einander nicht äußerlich geschiedenen je eines und zwar im obersten erkerartig. Jede Thurm-



Fig. 11. (Salzburg.)

seite schließt mit einem Spitzgiebel und der ganze Bau mit einem Spitzdache. Beiderseits je ein kleiner freistehender Rundthurm; im obersten Stockwerk zwei, in jenem darunter durch eine Gefirnslleite geschiedenen ein Fenster. Oben Crenellierung und Spitzdach. Die Legende (Lapidare) in mit Leistenlinien eingerahmtem Schriftbande lautet: Secretvm civim salisbvgensivm. Außen ein Blatterrand.

49. (Siegel von Klagenfurt.)

Die Mittheilungen haben bereits in ihrem 16. Jahr­ gange die Abbildung eines älteren Siegels dieser Stadt (wahrscheinlich aus dem 15. Jahrhundert) gebracht, davon der Stempel noch erhalten ist. In der hier (Fig. 12) beigegebenen Abbildung veranschaulichen wir ein älteres Siegel dieser Stadt, das zuverlässlich dem 14. Jahrhundert angehört. Es ist rund (50 Mm. im Durchmesser) und führt im schmalen Schriftstrahen folgende in Lapidaren geschriebene Legende: † s civi­ tatis chlagenvvt. Im runden Siegel­ feld ein schmal-



Fig. 12. (Klagenfurt.)

hoher Thurm mit eigenthümlicher Quaderfü­ gung, oben mit drei Zinnen abfließend. Zwischen jeder Stein­ schiebe ein horizontales Band. Quer über den Thurm, respecive das Siegel­ feld, sehen wir den sagenhaften Lindwurm der kärntnischen Hauptstadt mit etwas gebogenem gliedrigen Halbe, das Kinn bebartet, am Kopfe Hörner und Ohren, mit zwei Füßen, jenen des Adlers ähnlich, ausgebreiteten Flügeln und gerolltem Schweife der mit einem Büchel endigt.

50. (Siegel von Fürstenfeld.)

Das Wappen von Fürstenfeld fand ebenfalls in den Mittheilungen XVI. und XVII. durch die Herren von Franzenshuld und Dr. Lufchin eine eingehendere



Fig. 13. (Fürstenfeld.)

Befprechung. Die hier beigegebene Abbildung (Fig. 13) veranschaulicht das jüngere der dortselbst gebräuch­ lichen Siegel, das um 1296 erscheint und um diese Zeit auch in Gebrauch gekommen sein dürfte. Das

Siegel hat die feltene Dreieck-Form (47 Mm. obere Breite, 65 Mm. im Durchschnitte von oben nach unten). Im breiten, den beiderseits etwas ausgebauchten Schild umziehenden Schriftrahmen die Legende in Lapidaren: † sigillum civitatis. de. fvrst. invel. Das Siegelgeld ist fenkrecht getheilt, im obern der fteierische Panther, im andern der öfterreichische Bindenschild, die Binde glatt, die beiden andern Felder gegittert, mit eingestreuften Sternchen.

51. (Stempelschneider der Wiener Salvator-Medaille, Fortsetzung der Notiz 32.)

1614. 30. September dem Caspar Haandler, Burg Sigl vnd Wappenlain-Schneider wegen dafs er auf zwen Neue Stockeifen Gemainer Statt-Pragg zu denen Rath vverh Pfening, weiln die alten nit mehr zugebrauchen gewest, fur seine Bemühung 18. f.

1616. 6. May Thoman Helwig, burg und Nabingerfchmid allhie wegen dafs er an izzo ainen Stock zu denen Verehr oder Raths Pheningen gemacht, 1. f. 6. 3.

1616. 26. November dem Caspar Haandler burg und Siglfchneider alhier, wegen dafs er ain Neuen Stock-Eifen zu denen Verehr und Raths-Pfenig, weiln das Vnderthail mit Gemainer Statt-Wappen manghaftig worden gefchnitten. 8. f. 4. 3.¹

1635. 9. Janner Mathias Pichler, Khay Munez Eifenfchneider, umb Er von neuen Stockh und Eifen, zu Gemei. Statt Wienn Rathspfenig gemacht vnd gefchnitten. 15. f.

1640. 31. dem Mathiaffen Peckh, Munz-Schlosser, wegen Gem-Sadt gewöhnlichen Raths-Pfenig Neuen Prachs gefachelten Stock vnd Eifen. 3. f.

1648. 30. November dem Mathiaffen Pichler, burg Petfchier graber vmb willen zu den gewöhnlichen Rathspfenig auf neue gemachten obern vnd ndern Stockh-Eifen. 24. f.

1649. 15. December, Joh. Gerhardt Lina, burger Petfchier und Eifenfchneider vmb willen die Nottverfchier erfordert, dafs das Geficht S. S. Saluatoris, zu denen gewöhnlichen Raths Pfening auf misen geandert vnd von neuem gefchnitten werden, weiln aber der erste Stockh, durch dafs Horren vnd sehlag zerfprungen vnd also doppelt hat misen gefchnitten werden, fuer jeden Stockh zwelf Gulden, facit 24. f.

1649. 26. Martz dem Maister Caspar Ziereher, Schlosser wegen des Neugemachten Stock vnd Eifens zu Prackung der gewöhnlichen Raths-Pfenig. 6. f.

1654. 9. December dem Gerhard Luna, Munez-Eifenfchneider, zue uerfertigung des Rathspfenig, auf ein Eyfen Gemeines Statt Wapen von Newen gefchnitten. 8. f. — dem Caspar Zurehe, burg vnd Schlosser, welcher befagtes Eyfen gefchmid vnd gehortet. 1. f. 2. 3.

1663. 22. Janner Andrean Cettn. Kay Munezmaister alhie, wegen in der Kay Munez, zu dem gewöhnlichen Rathspfenig, Neu gefchnittenen zway Eyfernen Stocken auf der ainen S. Saluator vnd

auf das andere die Statt Wien zierlich vnd fauber gefchnitten worden. 56. f.

1681. December Michael Hoffman Kay, Munez-Eifenfchneider wegen fchneidung zu Gem Statt gewöhnlichen Verehrpfening auf zway Stockh, Erlich das Bildnus S. Saluatoris, dan auf den andern die Statt Wienn fambt dero Wapen, zumahlen die hieorigen Stokh schon ganz Vnbrauchfamb worden und zum geprack nicht tauglich gewesen, 90. f. — fur fchneidung der Stöke 10. f.

1693. 14. Februar dem Johan Michael Hoffman, Kay Munez Eifenfchneider umb willen derfelbe Gem, Statt-Prackhloek zu denen Rathspfenigen zvegericht vnd in etwas verändert. 15. f.

1700. 6. Februar Johann Michael Hoffman, Kay Munez Eifenfchneider wegen zu denen gewöhnlichen Rathspfenigen ganz neu verfertigten Muntzlokh also auf einen die Bildnus S. Saluatoris auf der andern aber die Statt Wienn fambt dero Wapen und Schriften, weiln die alten nicht mehr zu gebrauch gewest massen ein Theil bis über die helfte Zerfchriket. 80. f.

1702. 9. May. Johann Michael Hoffman Kay. Munez Eifenfchneider vmb willen vor dem Rathspfenig gebraek der mit der Statt Wienn gefloehene Stock Anno 1700 zerfprungen darentwillen dan dargegen widerumb ein neuer Notwendig verfertigt werden muessen. 36. f.

1710. 19. April Michael Hoffman, Kay. Munez-Eifenfchneider wegen Neu verfertigten Brakh der Statt Wienn zu denen gewöhnlichen Rathspfenigen, vmb willen dafs voige unbrauchbar worden. 40. f.

1720. 20. Janner, Johann Michael Hoffmann, Kay. Munz-Quardein wegen Neu gemachter Rathspfenig Munz-Stökh 85. f.

1729. 17. December dem Hieronimo Fur Medalienfchneider, wegen zu dem Rathspfenig neu gemachten Munez-Stockh, fintermahen die alten bereits unbrauchbar worden. 160. f.

1741. Matthio Donner, Königlichen Medallier wegen verfertigung des veranlaften kleinen Munez-Rokhs zu denen Silbern Salvatorpfening fo nummero bey der Rathswahl vertheilt werden, bezahlt 130. f.

Von den 1571 gefehlagenen Pfeningen, zu denen Nielas Enngl den Prägefempel gefchnitten, folgen in Fig. 12 und 13 die Abbildungen.

Eine Abbildung der ältesten bekannten Verehrpfeninge der Stadt Wien findet sich in K. Weifs (Gefehichte von Wien II. S. 224). Diese Medaille wurde seit 1515 vom Wiener Stadtrathe anfänglich anlässlich der Bürgermeilerrwahl, später alljährlich an Neujahrstage vertheilt.

Erst von 1580 an, als der Goldfchmied Cornelius Glocking einen Prägefempel für diese Verehrmunze gefchnitten, erfcheint darauf am Avers das Salvator-Bildnis und am Revers nur bei der älteren Präge der Kreuz- und Adlerbild nebeneinander gefteilt, mit der Infehrit: „municipium reipublicae viennensis.“ Eine Variante des Averses zeigt unter dem Salvator-Bilde die Buchstaben G. H. In der Folge trat an die Stelle dieser Darftellung am Reverse die Ansicht von Wien.

¹ 1623. 15. Martz, dem Daniel Moser, R. K. M. Rath auch des jonnern Statt Raths zu Wien ainen Gulden Pfening von 10. Hosten mit Gemeiner Statt Prag in anfehung feiner vielfeltig nuchlichen getauhen Dienft. fac 350. f.

Die Reihe der Stempelschneider ist leider noch sehr lückenhaft, wir finden die Namen:

Nicolaus Engel, Hanns Jakob, Cornelius Glocking, Caspar Heimler, Erhard Lina, H. Fuchs, Math. Donner, Anton Widemann, Conrad Lange.

Abt. v. Camerina.

§2. *(Der alte Friedhof auf dem Starý Hrádek bei Prachov.)*

Die von Turnau nach Jičín führende Aerial-Strafse bildet mit geringen Abweichungen die Gränzschleide zwischen zwei dem Alter nach verschiedenen Gebirgsformationen. Im Norden von dieser Linie streicht das aus altem rothen Sandeisen gebildete Vorgebirge des Riesengebirges, bei der Iser mit dem mächtigen Kozakov beginnend, nach Osten hin zur Elbe ziehend, während im Süden, gleichfalls an der Iser, mit dem runden gekrönten Waldstein ein groteskes Quaderfandfingebirge anhebt und sich über Groß-Skal und Trosky weiter gegen Südost fortsetzt, worauf es sich gabelförmig spaltet und die eine Zinke mit den Höhenpunkten Houser und Lorecto an dem Felskegel der Burg Velš endt, während die zweite parallel vorlaufende das zerklüftete Labyrinth der Prachover Felsen bildet, an welches sich gegen Osten noch die Přívýšina und Brada anschließen.

Am Prachover Felsen findet der Archäolog so manches, was seine Aufmerksamkeit in Anspruch nimmt und zu detaillierter Forschung einladet. Dahin gehören die in Felsen eingehauenen Zeichen in der Pforte, der Basrelief-Kopf und die Hand bei dem Eingange der Höhle in Babince, die Ruinen der Felsenrefe Pařez im gemsein Hrádek und mit dem erst in diesem Jahrhunderte erfundenen Namen „Kauberhöhle“ genannt; u. a.



Fig. 14 und 15.

Der wichtigste Punkt für Archäologen ist das Hochplateau, welches beinahe ringsum von schroffen Felsgehängen umfäumt ist und nur an einer Seite mittel eines schmalen Felspades mit der weiter östlich sich ziehenden Hochebene mit theilweise (besonders gegen Süden) minder steilen Gehängen zusammenhängt.

Um zu diesem Plateau Starý (alt) Hrádek zu gelangen, muß man den Fahrweg verfolgen, welcher die Dorfer Prachov und Pařezská Lhota verbindet, und etwa in der Hälfte desselben, wo eine Abzweigung links in die vordere Točnice leitet, den Waldweg in gerader Richtung einschlagen. Vor dem Walde, wo sich jetzt einige vom Wald umringte Feldgründe ausbreiten, in deren Mitte eine Gruppe von niedrigen Felsblöcken sichtbar ist, stand noch im 16. Jahrhunderte ein kleines Dorf Moravsko; die Felder und ein Stück angrenzenden Waldgrundes heißt noch jetzt „Moravských“. Der Waldweg theilt sich sodann: in gerader Richtung führt er auf den Nový (neu) Hrádek, der andere rechts ablenkend und dann parallel mit dem ersten weiterziehend, endet plötzlich vor dem Anfangspunkte der

tiefen Schlucht Javorový dol. Rechter Hand leitet ein schmaler Pfad in Gestalt einer Felseuge zwischen der oben genannten Schlucht und der rechtsseitigen Felsen zu der Thalmulde „na řajich“ (bei den Ställen) leitenden Felseinkerbung auf das sich ausbreitende Felsplateau Starý Hrádek. Auf der ganzen weiten Fläche war seit Menschengedenken immer Waldkultur; der letzte Abtrieb geschah in den Fünfzigerjahren.

Als Conservator Maloch¹ im August 1849 diese Stätte zuerst besuchte, fiel es auf, daß sich bei jedem Schritte Umenfcherben vorfinden und auf die Frage gab ein Heger die Antwort, es sei die Erscheinung hier nichts Seltenes, bei jeder Abholzung würden immer ähnliche Scherben aufgewühlt; doch seien ganze Topfe nie aufgefunden worden. Weiterhin fand sich eine Stelle, wo drei behauene Steine in Form eines nach einer Seite offenen Rechtecks lagen; ein vierter, der einß die offene Seite ausfüllte, lag einige Schritte nordöstlich abwärts. Diese Stelle heißt bei dem Volke allgemein „u kostelčák“ (bei dem Kirchlein) und es wird behauptet, daß an diesem Punkte der Altar gestanden habe. Bei einer Durchforschung im Jahre 1869 fanden sich auf dem nordöstlichen Vorprunze deutliche Spuren von regelrecht gelegten Thon, wie das bei Anlegung von hölzernen Dorfhütten gebräuchlich ist, was auf eine ehemals da gestandene Behausung hindeuten würde. Dann aber fand sich in der Nähe des fagenhaften Kirchleins nordöstlich von den Altar-Steinen ein größerer Stein, welcher nicht mit dem Grundfels zusammenhängen schien und eine annähernd regelmäße Form zeigte, so daß man in ihm einen Grabstein vermuthen kann. Bei einer Bloßlegung desselben ergab sich, daß sich hier ursprünglich ein heidnischer Begräbnisplatz befand, worauf die unzähligen Umenrefe hinweisen, und wo nach Einführung des Christenthums eine kleine Kirche gegründet, der Ort zum christlichen Friedhofe umgestaltet und auf dem Vorprunze eine hölzerne Behausung für den Küster und Todtengraber hergerichtet wurde, daß man daher auf einer Stätte weilet, welche den Uebergang von dem Heidenthume zum Christenthume repräsentirt, also etwa die Zeit des 10. und 11. Jahrhunderts.

Am 5. September 1877, fährt Prof. Maloch fort, wurden die Grabungen neu und zwar systematisch aufgenommen. Während eine Abtheilung Arbeiter von den drei Steinen aus je eine tiefe Rinne nach der vermutheten Länge und Breite des Kirchleins grub, ward auf dem zweiten Punkte der mächtige Stein bloßgelegt und mit großer Kraftanstrengung von der Stelle gerückt und gehoben. Die eine der Breitseiten war in einem Dreiecke zugespitzt. Auf der Oberseite derselben hatte ich bei früheren Besichtigungen ungefähr in der Mitte zwei parallel mit der Länge eingeritzte Striche bemerkt, deren einer zuerst von einer sechsen, dann von einer kürzeren Linie unter rechtem Winkel durchschnitten war, so daß ich darin die rohe Andeutung eines Kreuzes zu sehen glaubte.

Nach der Form des Grabsteines zu urtheilen schien es, daß derselbe ursprünglich nicht auf das Grab gelegt war, sondern daß er aufrecht gestanden habe und durch die Länge der Zeit umgestürzt war. Die Arbeiter kamen in einer Tiefe von 66 Cm. auf einen Schädel, wo dann in der Ohrgegend ein schöner Fund gemacht wurde: auf

¹ Auszug aus dessen Berichte an die Central-Commission.

der rechten Seite waren drei Bronzeringe von je 5 Cm. Durchmesser kettenartig in einander verflochten, auf der linken jedoch bloß zwei dergleichen Ringe in gleicher Verflochtung.

Indem nun weiter in östlicher und westlicher Richtung gegraben wurde, entdeckte man gegen Ost zu die zu dem Schädel gehörigen Gebeine, aus denen sich die west-östliche Lage des Skelettes in gekrümmter Stellung, so daß der Kopf nach oben aufrichtet und nach Osten gewandt war, als die ursprüngliche ergab. Gegen Westen fand sich bald in gleicher Lage ein kleines Gerippe und weiter ein drittes etwas größeres, von denen das erste einer Person von 8—12, das andere von 12—18 Jahren anzugehören schien. Um diese beiden Skelette herum fand man beim Graben an verschiedenen Stellen regellos zerstreute kleinere Bronze-Ringe, von denen acht einen Durchmesser von 2 Cm. hatten, während ein ganz kleiner nur 1 Cm. enthielt.¹ Die größte Aufmerksamkeit erregte aber ein 2 Cm. im Durchmesser haltender Ring, welcher genau dieselbe grüne Außenfläche vorwies, wie die bronzenen, so daß er von jedem für einen solchen gehalten würde, wenn er nicht beim Ausgraben in mehrere Stücke gebrochen wäre und an den Bruchstellen durch den Glanz unzweifelhaft dargethan hätte, daß er aus Glas bestche.

Von den drei Altar-Steinen wurde nach Süd und Ost je eine Rinne gegraben, um die allfälligen Grundmauern des Kirchleins aufzufinden und damit dessen Umfang und Größe zu bestimmen. Dabei wurde ein Altar-Stein ausgehoben und seitwärts gelegt, ohne daß man auf etwas bedeutendes gekommen wäre. In südlicher Fortsetzung der Rinne kam man in unbedeutender Tiefe auf ein Skelett, welchem der eine Arm fehlte (wahrscheinlich wurde er bei einer Abholzung mit den Wurzeln herausgehoben) und dahinter ein zweites, aber bei keinem fand sich eine Beigabe. Ebenso leitete die gegen Osten gegrabene Rinne zu einem Skelette, welches, wie die beiden anderen, in gleicher Richtung wie die oben beschriebenen Gerippe lag, aber bei keinem von ihnen fand sich etwas vor; auch zerfielen die Gebeine bei jeder rauheren Berührung. Es wurde noch von einzelnen Arbeitern an einzelnen Punkten eingefelslagen, aber ohne Erfolg.

Die Ergebnisse der Ausgrabungen haben Folgendes zu Tage gefördert: Vor allem ist, wie schon erwähnt, eine Begrabnisstätte eröffnet worden, welche in die Zeit des Ueberganges von dem Heidenthume zum Christenthume fallen dürfte; auch wurde durch ein neues Beispiel erhärtet, wie die Leichen zur letzten Ruhe beilastet wurden. Es wurde schon oben darauf aufmerksam gemacht, daß sammtliche aufgefundenen Gerippe in der Richtung von Ost nach West lagen, das Gesicht gegen Osten gewendet. Ferner beobachtete man, daß das Skelett ringsum fargartig mit einer Einfassung von kleinen Basaltsteinen eingefast war; die Steine wurden nicht an dem Orte des Begrabnisses vorgefunden, sondern es mußte der Basalt aus einer weiteren Entfernung herbeigeleitet werden.

Ein so ausgedehnter Begrabnisplatz setzt jedenfalls eine zahlreiche Bevölkerung voraus, welche sich in der nächsten Nähe davon befand. Das einzige Dorf,

welches deßhalb in Betracht gezogen werden kann, ist Prachov.

Das genannte Dorf liegt auf dem südlichen Abhange des weiten Höhenzuges, oberhalb desselben ist ein weiter Sattel zwischen dem Hauptkamme der Prachover Felsen im Westen und dem ausgedehnten Waldberge Přivýšina im Osten. Auf diesem Raume befindet sich ein Forsthaus und einiges Ackerland. Zwischen dem Dorf und dem Sattel zieht sich von Wald zu Wald in der Richtung von West nach Ost, den Sattel an der Südseite einschließend, ein tiefer Graben und mächtiger Wall, dessen Reste noch deutlich zu erkennen sind. Die Bewohner nennen die ganze Stätte „na Sanech“. Der bei dem Dorfe Ohaveč von der Straße nach Norden hinziehende Fahrweg leitet an der Westseite des Dorfes Prachov vorbei zu dem ehemaligen Eingang aus das Plateau. Der Wall ist hier beiderseits noch mächtig zu sehen, er hat noch gegenwärtig die Höhe von 7 Meter, verflacht sich aber gegen Westen bedeutend, wo er des anstossenden Ackers wegen abgetragen wurde, und verflachend an dem aufsteigenden waldigen Abhange. An der Ostseite, wo zu Anfang des Walles einzelne Opfer des Kriegesjahres 1866 ihre letzte Ruhestätte gefunden, sieht man an der Außenseite noch den Graben, der weiterhin sich verflacht und nur in zwei Tümpeln noch erkennbar ist, dann aber wieder bedeutend aufricht, bis er vor dem Forsthaufe bei dem aufsteigenden Abhange der Přivýšina auflort.

Es entsteht nun zunächst die Frage, was die beschriebenen Reste von Verflachungen zu bedeuten haben? Im Großen und Ganzen erscheint es kaum zweifelhaft, daß der ganze weite Sattel oberhalb des Dorfes Prachov ehemals eine große Umwallung bildete, in deren Mitte jedenfalls eine größere Ansiedlung sich befand.

Es ist ein eigenes Verhängniß, daß für das nord-östliche Böhmen und insbesondere für den Umfang des Jülicher Kreises sogar dürftige historische Nachrichten sich erhalten haben, weshalb dem Forscher nur die geringfügigsten und spärlichsten Aufklarungen zu Theil werden. So sind eben alle Quellen über die fragliche Umwallung stumm, und auch die Anwohner wissen über dieselbe nicht einmal eine Sage zu berichten, ein Beweis, daß diese Anlage in die älteste Zeit zu verzetzen ist.

53 Im Herbste 1875 wurde nördlich der Station Rozoz bei Nügla in Istrien beim Bahnbau ein steinernes Eckgestirnstück römischen Ursprunges gefunden. Es mißt circa 6 Meter im Quadrat und deutet durch seine sehr schöne Bearbeitung, daß es einem hervorragenden Baue angehört. Nahe dieser Stelle sieht man, nach einem weiteren Berichte des k. k. Eisenbahnbau-Inspectorats in Pissno, im Lehmgrunde auf eine Ziegelchuttflöchte, die 0.5 M. mächtig war und sich ziemlich weit ausdehnte, auch die Ziegelstücke waren unzweifelhaft römischen Ursprunges.

54. Es gehört zu den traurigen Erscheinungen unserer Zeit, daß im Privatbesitze befindliche Archivalien häufig in das Ausland wandern, theils zum Zwecke weiteren Verkaufes an Goldschlager, theils zur Bereicherung dortiger Archive. So geläch es vor wenig

¹ Bei allen diesen Bronze-Ringen findet sich die 5-fache Schließe, welche für den klassischen Volkstamm charakteristisch ist.

Monaten, das eine bedeutende Anzahl von Urkunden, meistens aus dem graflich *Lichtenstein* sehen Archiv zu Schenna, bis ins 13. Jahrhundert zurückreichend und manches über den berühmten Paul von Lichtenstein enthaltend, eben in Begriffe war, diesen Weg zu wandern. Sie wurden glücklicherweise durch rechtzeitige Intervention dem Lande Tyrol erhalten. Ein anderes Mal waren es einige 90 *Montforter* Pergamenturkunden mit Siegeln aus dem 14. und 15. Jahrhundert, über die man ratlos war, ob sie einfach vernichtet oder verkauft werden sollen. Auch für diese fand sich noch rechtzeitig in Lande ein Afyl.

55. Die Central-Commission, welche der Sicherung des urkundlichen Materials nunmehr ihre volle Aufmerksamkeit zuwendet, hat über die Verhältnisse des dreizehnhundertjährigen Archivs der Republik *Ragusa* eingehenden Bericht erhalten. Die Acten befinden sich dormalen in der Obhut der k. k. Bezirkshauptmannschaft. Bei der außerordentlichen Wichtigkeit dieses Archivs, die aus seinem Alter, insbesondere aber aus den reichen diplomatischen und Handels-Verbindungen der Republik mit den benachbarten Staaten resultirt und die Bedeutung derselben über die eines lokalen weit emporhebt, hat die Central-Commission Schritte gethan, um die Anlegung eines summarischen Repertoriums der bisher noch nicht verzeichneten Archivalien und eine Berichtigung der über einen Theil des Archivs bereits früher verfaßten, aber sehr mangelhaften Verzeichnisse durch ihre Organe zu ermöglichen und für diese Angelegenheit eine größere Summe aus ihren Mitteln gewidmet. Auch wurde Conservator Kasnacic, der diese Aufgabe durchführen soll, ersucht, dem Bestande der Privilegien-, Stadtrecht- und Protokollbücher der Republik im Archive seine besondere Aufmerksamkeit zuzuwenden.

56. (Ausgrabungen im Zollfelde.)

Unterhalb der Bahnstation Zollfeld, zwischen dem Gute des „Zollfelders“ und dem „Herzogstuhle“, und zwar auf den Acker- und Wiesengründen des Stangl-Gutes wurden 1877 die Ausgrabungen der früheren Zeiten fortgesetzt.

Die hauptfachliche Untersuchungsstelle liegt gleich hinter der Hauptstraße östlich jenseits der Bahnlinie, zwischen dieser und dem Toltfächer Walde. Es wurde das Erdreich gehoben innerhalb einer nord-südlichen Länge von 100 Schritten, einer westlichen Breite von 50 Schritten (c. 66 Meter, 33 Meter, Fläche c. 2178 Quadr. Meter), innerhalb ausgefuchtem Vierecke. Meist in der Tiefe der Ackerföhle bis 1 Meter tiefs mau auf Steinmauern mit Verputz, Malerei, Estrich, Mosaiksteinchen (größte Zusammenhangsfläche c. 200 Quadr. Meter), Steinplatten, Eck und Stufensteine und einzelne Fundstücke, wie sie hernach verzeichnet sind. Der Aufbewahrungsort ist das Straßenswirthshaus; fast alle Räume zu ebener Erde und im ersten Stockwerke sind mit Ausgrabungsstücken befüllt; obwohl mit diesen durchaus nicht Handel getrieben wird, fehlt es doch nicht, das für freundliche Bitten oder durch gelegentliche Eingriffe das Eine und Andere verschwindet. Es muß daher eine mittlere weilige Verzeichnung der in der Umgebung ergabenen Objecte willkommen sein.

I. Metall.

a) *Bronze*. 1. Ein Thürbeschlag mit Ringgehänge; zwei Seethiere einen weiblichen Kopfhaltend Schöner Guß, halbfestig. Fund im Waldchen, Stelle nicht genannt. Eigentum des Bahnwächters nächst „Stangl“;

2. Schloßblatt mit sechs Aufsätzen (ähnlich den Flächenzugrädchen), zwei abgetoßt, Eifennägel mit Bronzekopf;

3. Schlüssel, Löwenkopf; in den Augen der Ring (fehlt); Bart eisern. Dazu etliche Blättchen und Beschlagstücke, Nagelköpfe etc.;

4. Schlüsselchen;

5. Zwei Stili;

6. Zwei Fibula;

7. Schloßplatte, hoch 20, breit 12 Cm., ursprünglich Rundplatte;

8. Beschlagstück und Schnalltheil;

9. Glockchen;

10. Aufhängewicht?;

11. vier Zierstücke;

12. Münzen circa 31 Stück (darunter 5 Silber oder verfilbert);

. . . . Domiti anus aug B? Gelbronze;

Vespasianus B felicitas publica;

Ti. Claudius caesar aug p m tr p imp B. SC Krieger lt; 1 ähnlich;

Hadrian? 2 Stück; hadrianus B. Iustitia aug optimi SC? Aehnlich? Kopf rf. rings . . . OTMIV.—cos. VI. B SC inzwischen, stehende Gestalt.

Antoninus aug pius p p tr p cos II? B (Libera) litas aug V, weibliche Gestalt mit Tafel und Füllhorn. Imp caes nerva traian aug gera p m B wie III p t.—

M. Antoninus B weibliche Gestalt mit Füllhorn. Aehnlich 2 Stück.

Imp. Antoninus.

Antoninus pius aug, Kopf f. jugendlich lt. B Pont tr p—VIII cos II Krieger mit Helm rf. I. Stab. Silber.

S. Sacerus? G. Br.

. . . . — Alexand aug B Annona aug. Silber.

. . . Ale xand aug B (Milit) — . . . Krieger lg. mit Helm, schw. Speer. Klbr.

Imp Gordianus pius felaug B. Jovi statore MBr.

Imp m iul philippus aug B P m tr p V cos III p p SC. MBr.

Diva Faustina B Aeternitas. Silber.

Gallienus aug B . . . aug Krieger.

Imp Gallicus aug B . . . VI — s aug. wie Genius I. Füllhorn, daneben € Weisfuß?

Imp C. Gal Val maximianus p f aug B Genio auguti, unten wie ENVA.

Imp c p IV CESARIANUS aug Kopflangnagel alt mit Krone B Victoria (aug) Siegesgöttin, r. Kranz. Weiskupfer.

Imp c Aurelianus aug B Concordia militum, unten XXII.

Constantianus max aug B Dn constantini und vot XXX unten ISXXX. Klbr.

Constant? B SEIPEISA? Siegesgöttin r. Kranz Klbr.

Urbs roma — B. Wölfin **, unten AQS.

Constantius? II B Glorae exercitus unten COXAC

Fl. val Constantius nob e B. Genio populi romani, Feld r. R unten E. Br. verfilbert (bei den Funden der fehönen Schloßplatte).

b) *Eifen.* 1. Schloßschieber.

2. Befehlage mit Eifennägeln, die bronzeköpfig find.

3. Schüffel.

4. Großer Schloßschieber, lang an 31 Cm.

5. Schloßplatten-Scheibe, Durchmesser 12 Cm., feitlich vom Schüffeloch 3 Nagellocher; ein größeres mit Durchmeffer von 20 Cm.

6. Schloßplatte, oblong, hoch 10 Cm., breit 12 Cm.

7. Schüffel, lang an 15 Cm.

8. Schüffel, lang an 22 Cm

9. Thürbänder.

10. Hammerkopf.

11. Thürangel.

12. Haken und größeres Bogenband.

13. Nagel, theilweise mit Halbkugelköpfen und kleineren, 44 Stück.

c) *Stein.* 1. Pfortenstufe mit dem Drehloch.

2. Basplatte, lang 29, breit 19, dick 5 Cm., darauf die Löwentatzen der Thiergür, gefunden in der Nähe des römischen Brunnes.

3. Zwei Plättchen wie von einer Ara, lang 29, breit 15, dick 8 Cm.

4. Cancellirtes Säulenschaftstück, hoch 30, breit 27, flach aber etwas vorne gerundet.

5. Karniesstüke, fünf, mit 2-4 Streifengliedern.

6. Ein Oberarmstück wie von einer Geniusstatue?

7. Vier Platten, lang 21-42 Cm.

8. Große Serie von Plättchen, marmorartig geädert, mannigfaltiger Färbung, die hier in der Sulzmühle und anderwärts hübsch zugeholfen werden; grau, blafsroth, blutroth, braun, grünlich, weißgrau.

9. Mosaikboden-Theile; größte Stücke von Länge und Breite 28-30 Cm. bis 50; Muster roh; nur schwarz, weiß; Würfel in zwei Größenforten.

c) *Thon.* 1. Großer Heizziegel als Unterfatz für die kleineren Ausläufer, hoch 25, breit 19, weit 25, dick 2-75 Cm. Bruchstücke kleinerer Heizziegel, hoch 29, breit 13, weit 8 Cm.

2. Große Ziegelplatte, dick an 4 Cm lang und breit an 60-63 Cm.

3. Ständer wie Kegel mit Durehzugloch, 16 Stück, hoch bis 16 Cm., breit 6-7-9 Cm.

4. Großes Gefafs mit umgebogenem Rand, der Kreis ursprünglich vom Durchmesser circa 22 Cm. Art Schüffel („Reindl“) mit Ausflußrinne, mit Stempelgehrnt.

5. Gelbthonsstück, Amphorakopf, Bauetheil.

6. Schwarzthonsstüke, von Schüffeln, Töpfen etc.; ein Hafensstück hoch 14 Cm.

7. Hangelampchen, der Eifendraht sehr gut erhalten; Stempel Strobili.

8. Feinere Gefehirrbuchstücke, 1. figillata mit Stempel: SATREN (Satrieni), Lichus, Marcianus; rechter Fuß mit Atim. eti. 3, mit Fortun. 1; Achre mit 1-SECYN; dann Saxam. 1; IAVH; hV (etwa I'robi?); Verzierungen, als Reif mit etc.

d) *Stucco.* 1 Karniesplättchen zu drei Streifgliedern.

e) *Glas.* 1. Stück blau und weiß.

Ochshorn, Zahn.

Dr. Pichler.

57. (Die alten Rundkirchen in Tyrol.)

Wie in anderen Ländern kommt es auch in Tyrol vor, daß einzelne meist kleinere Kirchen aus der romanischen Bau-Periode von der gewöhnlichen quadratischen oder rechteckigen Grundform abweichen und einem vollkommenen Kreise folgen, dem hier und da auch eine Abfide angefügt ist. Wohl wegen dieses eigenthümlichen Aussehens, welches mit einzelnen Heidentempeln, besonders mit jenen der Romer, einige Verwandtschaft hat, dürfte es herkommen, daß das Volk solche Rundkirchen „Heidentempel“ nennt, wie z. B. St. Bartholomäus bei Wilten nächst Innsbruck und die Capelle der fehmerhaften Gottesmutter in Unter-Planitzing bei Kaltern. Leider find an den meisten Rundkirchen in späterer Zeit Umbauten vorgenommen worden, vor anderem an den Portalen, den Fenstern und der Oberdecke, trotzdem bleiben diese Bauten noch immer sehr interessant.

In Tyrol gibt es folgende Rundkirchen:

a) Die *oben erstgenannte* im Innhale, ein einfacher Bau mit späterer Einwölbung. b) Die *oben zweitgenannte* mit einer angefügten Abfide, gilt jetzt als Neben-Capelle der St. Leonhards-Kirche in Unter-Planitzing bei Kaltern. c) *St. Quirin* in Gries bei Bozen, heute die Unterraume eines Hauses bildend, von etwas größerem Umfange mit dicken Mauern. d) Die *Rund-Capelle* auf den Feldern nächst Cles auf dem Nonsberge. e) *St. Georg* im Oberdorfe von Schöma nächst Meran, ein etwas größerer Bau, neben welchem später auch ein Glockenthurm aufgeführt wurde; das Innere zeigt ein Kreuzgewölbe, dessen kräftige Gurten, von einem runden Mittelpfeiler ausgehend, bis auf den Boden sich herabziehen. In einer Urkunde vom Jahre 1346 heißt dieses St. Georg, die Kirche am alten Burgstall, sei es, daß sie an der Stelle einer alten Burg aufgeführt war oder neben einer folehen als Haus-Capelle diene. In ihr finden sich auch Spuren von Wandmalereien. f) *St. Joseph*, auf einem niedrigen Hügelin bei Doblach im Putterthal; ursprünglich hatte diese Rundkirche ohne Zweifel einen andern Patron, denn es gibt keine alte St. Josephs-Kirche. Georg Timkhauser bemerkt in seiner Diöcesan-Beschreibung: dieses Kirchlein habe 1512 Kaiser Maximilian erbaut aus Dankbarkeit für die glücklich ausgeführte Ersturmung des Sehofes Peitelfein; mit dieser Zeitangabe stimmt auch das Netzgewölbe mit Gräten aus Mortel allerdings überein, aber die kreisförmige anstatt der polygonen Form dürfte nicht den dicken Umfassungsmauern auf eine frühere Erbauungszeit schließen lassen. Es ist nicht selten, daß ein Umbau in den Urkunden für einen Neubau ausgegeben wird, so z. B. bei uns hier bezüglich des romanischen Kirchleins St. Cyrian in Tiers bei Bozen, welches ebenfalls in der ersten Hälfte des 16. Jahrhunderts eingewölbt wurde und für neu gebaut ausgegeben wird. g) *St. Sebastian* auf einem Weidenfeld nächst Klauen, ein sehr merkwürdiger Bau, der nicht allein für Tyrol, sondern auch weit über dessen Grenzen hinaus als ein Unicum unter den Rundkirchen anzusehen sein dürfte. Es ist ein Rundbau, zusammengesetzt aus 13 Kreissegmenten, die im Innern Nischen bilden, und einer größeren Apsis. Das Ganze ist mit einem vierzehnhelligen Spitzdach gedeckt; die ursprüngliche flache Holzdecke im Lumen hat in neuerer Zeit ein Latten-Oberboden verdrängt. Portal und Fenster stammen aus der spät-gothi-

sehen Periode und wurden in noch späterer Zeit weiter modernirt. Ueber das einflüge Aussehen und seine eigenthümliche Anlage gibt die Chronik ziemlich guten Aufschluß. Hier wurde nämlich am Anfange des 13. Jahrhunderts vom Brixener Bischof Konrad ein Hofpital zu den zwölf Aposteln nebst einer Kirche erbaut. Aus diesem reichnamigen Patron erklären sich auch die vielen Abfiden dieses Baues. Christus mit den Aposteln malten die Alten häufig in den Abfiden, hier erhielt der Meister die Haupt-Abfide allein und für jeden Apostel wurde eine Nische hergestellt. Die Kirche hatte auch eine Krypta, welche nach Sinner's „Beiträge etc.“ 1208 eingeweiht und gleich zur Abhaltung des Pfarrgottesdienstes eingerichtet wurde; auch wird der Taufstein gedacht; der Oberbau wurde 1213 vollendet und am 13. November dieses Jahres geweiht. In Folge der Ueberfchwemmungen der Eisack drang zuerst in die Krypta Wasser ein, so daß sie ausgefüllt und verlassen werden mußte, bis endlich 1487 selbst der Oberbau gefahrdet ward, nachdem das anliegende Spitalgebäude unbewohnbar geworden war. Seit dieser Zeit blieb die alte Apostel-Kirche als Filiale von Klauen verwahrt stehen und erhielt in der Folge fogar einen neuen Patron, St. Sebastian nämlich, weil in dem Stadtehen Klauen bereits eine neue Apostel-Kirche erstanden war.

Alt.

58. Conservator *Petzolt* hat an die k. k. Central-Commission über einen besonderen Act der Pietät des Salzburger Gemeinderathes berichtet. Anlässlich eines Zeitungsartikels über die damalige unwürdige Hinterlegung der Ueberreste des Salzburger Erzbischofs Wolf Dietrich von Raitenau in seinem und von ihm nach den Entwürfen Scamozzi's erbauten Mausoleum im St. Sebastian-Friedhofe wurde das städtische Baumamt beauftragt, für eine würdige Unterbringung dieser Gebeine zu sorgen. Man entschied sich für einen Sarkophag auf breitem Piedestale in Cement Guss.

Nachdem schon im vorigen Jahre die zertrümmerte Gebeine sorgfältig gefahndet (das Skelett konnte fast vollständig zusammengefaßt werden) und dieselben bis nun aufbewahrt worden waren, übertrug man sie am 29. Janer d. J. in den neuen Steinfarg, der in der Gruft der Capelle seinen Platz fand.¹

¹ Vorher wurde noch ein Vergleich des Schädels mit dem im Basilischen Museum befindlichen Portrait vorgenommen. Man erwarbte in Gel gewählte, lebensgroße Bildnisse, dessen sichere übereinstimmende Ausdrucksweise zuverlässlich annehmen laßt, daß dasselbe von einem Bildnißmaler der venezianischen Schule stamme. Copia Capite, sondern nach der Natur gemalt sei. Rünnte man in überraschender Weise mit den auffallend herorstreitenden Absonnerungen des Wolf Dietrich'schen Schädelshaars überein, ebenso auch die Mafse vollkommen übereinstimmend. Besonders aufzuehnen ist die Enge zwischen den Trauenschwänken, sowie die theil zur Nasenwurzel abfallenden Angelhäuten. Gleich dem Portrait zeigte auch der Schädel eine feine Spize an der Gehirnhäute. Der Schädelbedeckel und das Schäffelliege lassen einen kräftigen Kriegerbau vermuthen, während die Gelenke der Füße, ebenfalls sorgfältig gezeichnete Stelle eines Schöbels auf schwächliche Verhältnisse in den untern Theilen hindeuten.

Aus dem Tagebuche eines Bischofs von Capo d'Istria, Monsignore Baldassare Bonaloni, der 1707 Wolf Dietrich in Salzburg besuchte, wäre wohl zu vermuthen, daß der Bischof von mittlerer Statur war, daß ein großer Kopf auf einem reichhüftigen fetten Körper saß, daß er schwarzen Bart und schwarzes Haupthaar gehabt habe, daß er überdies in Wüstenländern sehr bewandert gewesen, daß er (alswird) gefahren habe und in der Architektur und überhaupt in Zeichen erfahren gewesen sei, daß seine Palatte voll von glanzreichen Marmor Ornamenten und kostbaren Geräthen, darunter Sessel aus Ebenholz mit Goldschmuck überzogen wäre, daß er in einem neuen Kirchbaue ein Grundstein gelegt, der sich mit Rom's Basiliken mefse könne, und daß er sich nicht andern Basiliken öffentlicher und Privat Gebäuften ein rudes Manuficium in die Verneck des Friedhofes erbauen ließe, auf der Erde an dieser hohen Persönlichkeit war, daß Uebelthätigkeit sich seiner bemächtigte, so daß man mit Recht von ihm sagen mochte: „Dixit, audistis, monat quadrata rotundus.“ (Aue dem Berichte des k. k. Conservators *Petzolt*.)

Außer den Gebeinen kamen noch in den Sarg Theile der Alba, Casula und Dalmatica, und Reste der Imfelbänder; als das Besterhaltene ergaben sich die carminrothen gewirkten Strümpfe. Auch legte man in den Sarg jenes Meffingblättchen, das auf dem im Jahre 1848 angefertigten Kiltchen befestigt war, darin damals die am Boden der Gruft befindlichen Gebeine hinterlegt waren, das aber schon 1873 gänzlich vermordet war. Seit 1848 war aber jede Spur des Holzernen mit Leder bespannten Stuhles verschwunden, worauf der Leichnam Wolf Dietrich in sitzender Stellung befestigt war. Bei der Eröffnung der Gruft im Jahre 1848 fand man auf dem mit Moder bedeckten Schosse Wolf Dietrich's wohl erhalten in Seide gestickte Handschuhe, den Fischerring und das Pectoral. Von den bei der jüngsten Durchforschung der Gruft gefundenen Gegenständen wurde nur einer für die städtische Alterthums-Sammlung zurückbehalten, eine Stickerei, die Riß- und Ferfensteife eines Prunkschuhs. Bei Vergleichung dieser Stickerei mit jener der erwähnten Handshuhe ergibt sich allerdings einige Ähnlichkeit in den ornamentalen Motiven, nur ist an den Schuhen die Anlage der Zeichnung und Stickerei breiter.²

59. Nach einer Mittheilung des k. k. Conservators *Frind* befinden sich in und um Bohm.-Aicha drei ganz gleiche Monumente, die der Tradition nach in Folge eines Gelobnisses einer Aebtiffin des St. Jacobs-Klosters in Wien für die glückliche Befreiung Wiens von den belagernden Türken 1683 entstanden, aber erst 1714 errichtet wurden. Auf einem 2 Klafter breiten, 11 Klafter hohen Sockel befinden sich vier Figuren, das Christenthum mit hoch emporgehaltenem Kreuze, zu seinen Füßen liegend das Heidenthum, das erferte mit Pfeil und Blitz bekämpfend, beiderseits stehend die Heiligen Johannes und Paulus.

60. Die Gesellschaft für Salzburger Landeskunde interessirt sich für die von der Central-Commission angeregte Sammlung von Archivalien und hat am 7. Februar d. J. einen Bericht über das Ergebnis der Erhebung des Bestandes und der Einfammlung der in der Provinz bei den verschiedenen Aemtern vorhandenen älteren Registraturen entgegengemommen.

61. Die Central-Commission ist zur Kenntniß gelangt, daß der Erzbischof von Salzburg die Restaurierung der schadhaften Decken-Gemälde im Dome in Angriff nehmen laßt.

Diese Restaurierung der vom P. Arsenio Mascagni gemalten, durch die Folgen des Brandes im Jahre 1859 leider sehr beschädigten Deckengemälde liefs noch der fröhe Cardinal-Erzbischof Maximilian in Angriff nehmen und wurden im letzten Jahre seiner Regierung die ersten vier Bilder in den Pentecostis der Kuppel nach neuen Compositionen begonnen und vollendet.

Die Restaurierung der übrigen Gemälde soll den Brüdern Gofs aus Regensburg übertragen worden sein. Von denselben stammt als jüngste Leistung in den österreichischen Landen die Ausmalung der Stifts-Kirche in Lambach.

² Ausführlich berichtet Conservator *Petzolt* in der „Salzburger Zeitung“ Nr. 28—30 vom Jahre 1873.

62. In der am 15. April 1878 abgehaltenen General-Versammlung des Wiener Alterthums-Vereines wurde der bisherige Vereins-Präsident Sr. Excellenz Freiherr von Conrad Eybesfeld als solcher wiedergewählt. Zur Besetzung zweier erledigten Ausschussstellen wurden die Herren Director J. Newald und Hofferretar F. Segenhitm in den Ausschuss mit großer Majorität berufen.

Eine wesentliche Leistung des Vereines ist die Fortsetzung des archaologischen Wegweisers. Es sind mehr denn zehn Jahre verfloßen, seit der Ausschuss des Alterthums-Vereines den Versuch machte, durch die Herausgabe eines archaologischen Führers durch das ehemalige Viertel unter dem Wiener Walde Nieder-Oesterreichs den Freunden der Denkmale vaterländischer Geschichte und Kunst auf ihren Wanderungen durch den eben bezeichneten Theil des Erzherzogthums ein das reiche archaologische Material in Kürze zusammenfassendes verlässliches Nachschlagebuch zu liefern. Zahlreiche Illustrationen brachten in gelungener Wiedergabe Ansichten von Burgen, Kirchen, Werken der Kleinkunst u. f. w.; auch fehlte es nicht an belehrenden Gebäude-Grundrissen und an einer Karte des Viertels, auf welcher die einzelnen Orte nach ihren archaologischen Merkwürdigkeiten hervorgehoben erschienen.

Die beifällige Aufnahme dieses ersten Versuches veranlaßte nun den Ausschuss, in einem weiteren Bande eine Fortsetzung dieses Wegweisers, nämlich jenen für das Viertel ober dem Wiener Walde zu veröffentlichen. In der Anordnung dem ersten Bande gleich, erschien es doch dem Verfasser des Buches, Freiherrn Eduard v. Sacken zweckmäßig, das von ihm bisher eingehaltene Programm insofern zu erweitern, als sowohl den wohl wenigen sich durch Fundgegenstände repräsentirenden Denkmälern der keltischen Einwohner wie auch den zahlreicheren der Römer eine größeres Aufmerksamkeit zugewendet wurde.

Besonders wichtig scheint jener der Beschreibung der mehr als 200 archaologisch merkwürdigen Orte vorausgesetzte geschichtliche Ueberblick, aus dem man nicht nur die Anlage des ganzen Werkes und die dabei maßgebenden Gesichtspunkte kennen lernt, sondern worin sich auch Erörterungen über bestimmte, für dieses Buch wichtige allgemeine Verhältnisse Nieder-Oesterreichs finden, wie z. B. über die Straßenzüge zur Römerzeit und die zur Sicherung derselben angelegten Stationen, über den Fortbestand keltischer Ansiedlungen in einigen Gebirgsgegenden trotz der Römerherrschaft u. f. w. Im weiteren Verfolge wird, nachdem die verwüstende Völkerwanderung vorübergezogen, das Bild des Beginnes der neuen christlichen Cultur aufgerollt, deren jüngere Keime nur auf kurze Zeit durch die Einfälle der Magyaren neuerlich arg bedroht waren. Unter dem Schutze der anfänglich zu Melk residirenden Landesfürsten hob sich des Landes Wohlstand, die geistige Cultur fand ihre Pflege in den von den Landesfürsten und Dynasten gegründeten und wohl ausgestatteten Klöstern, welche Stiftungen auch für die Entwicklung der Architektur und der mit ihr zusammenhängenden Kleinkunst von hervorragender Bedeutung waren. Man kann diese Zeit als die erste große Bau-Periode, aus der sich so manches bedeutende Denkmal uns erhalten hat, bezeichnen.

Freiherr v. Sacken bespricht ferner die weiteren einzelnen Zeitabschnitte hinsichtlich ihres Einflusses auf die Kunstentwicklung, vorerst jenen für jede friedliche Entwicklung sehr nachtheiligen des oberreichen Interregnums. Aus dem Reste des 13. und aus dem 14. Jahrhundert bis in die erste Hälfte des 15. hat Nieder-Oesterreich nur sehr wenig Bauwerke aufzuweisen. Innere Kriege, die Hussiten-Kämpfe, das sich ausbreitende Raubritterthum und die rohe Gewalt des Adels, ferner der theilweise Verfall der Klöster verhinderten fast jedes Gedeihen künstlerischen Wirkens. In die zweite Hälfte des 15. Jahrhunderts und in das beginnende 16. Jahrhundert fällt die zweite große Bau-Periode, aus der sich eine namhafte Zahl von kirchlichen und Profan-Baudenkmalen erhalten hat, wenngleich leider nur im Charakter der verfallenden Gothik, doch aber, besonders deren ersteren, in kühnen, schwierigen und mitunter ganz eigenartigen Entwürfen.

Die Denkmale der Sculptur aus dieser Zeit beschränken sich fast nur auf Grabdenkmale, davon einige von besonderem Kunstwerthe, viele auf berühmte Persönlichkeiten beziehend. Die Holzschneiderei, die damals gewiß in ausgedehntem Maße im Dienste der Kirche stand, hat wenig hervorragende Repräsentanten bis zu unserer Zeit zu erhalten vermocht und selbst diese verblieben nicht an der ursprünglichen Stelle. Besser ging es mit den Gemälden. Die auf uns gekommenen Glasmalereien lassen das Ende des 14. und den Beginn des 15. Jahrhunderts als die Blüthezeit dieses Kunstzweiges bezeichnen. Was endlich die so reizenden Schmüßungen der Kleinkunst, Bronzefuß, Goldschmiedarbeiten, Elfenbeinschnitzereien u. f. w. aus dieser Zeit anbelangt, so haben sich fast nur in Klöstern und selbst da nur Reste des einflüßigen Reichthums der Schatzkammern erhalten. Es sind diese ethliche Elfenbeinschnitte in Melk und Seitenstetten, gothische Monstranzen in Waidhofen an der Ips, Ips, Rabenstein, Seitenstetten und ebendort ein interessantes gothisches Rauehäuf von Silber. Die Ungunst der Zeitverhältnisse, die Klösteraufhebungen haben vieles für die Kunstforschung Wichtige derselben entzogen, abgesehen davon, daß zu jeder Zeit vieles in Folge der geänderten Geschmackrichtung in den Schmelztiegel wanderte.

Der geschichtliche Ueberblick schließt mit der allgemeinen Würdigung der Kunstschöpfungen des 16. Jahrhunderts bis zum Schluß des 18. ab. Die Periode der deutschen Renaissance hat hier nur ein kleines Feld für ihr Wirken gefunden, das 17. Jahrhundert nur einige größere Klosterbauten aufzuweisen. Zu Anfang des 18. Saeculums begann die Bauleit in den reichen Stiften, der wir eine Reihe hervorragender Bauwerke verdanken. Den eminenten Architekten schlossen sich ebenbürtig andere Künstler insbesondere Maler, an.

Zahlreiche Illustrationen und eine archaologische Karte jenes Theiles von Nieder-Oesterreich erhöhen den Werth dieser Publication.

L.
63. Conservator Franz Krause ist am 18. März 1878 zu Leitmeritz gestorben.

64. Wie schon in den Mittheilungen III. Bd. N. F., Notiz 98, erwähnt wurde, beabsichtigt der Wiener Alterthums-Verein das ehemals in der Dorotheen-Kirche aufgestellt gewesene kunstreiche Monument des Grafen *Niclas Salm-Nenburg* wieder zur Aufstellung

zu bringen. Das Bau-Comité hat unterm 17. April 1878 sowie auch Seine Durchlaucht Fürst Salm die Aufstellung des Monuments in der Votiv-Kirche im Principe genehmigt. Es steht zu erwarten, daß namentlich Seitens des Vereins-Ausschusses an die Durchführung des Programmes geschritten wird.

65. Im dritten Bande der Berichte des Alterthums-Vereines wurden die Grabmale in der Pfarrkirche zu *Baden* eingehend besprochen. Die meisten dieser Grabmale befanden sich an den Pfeilern im Innern der Kirche aufgestellt, doch war noch eine nicht unbedeutende Anzahl davon übriggeblieben, die, im Fußboden der Kirche eingelefen, durch das tägliche Darauftreten in Schrift und Darstellung stets mehr unerkennbar wurden. Unter denselben befand sich auch das Grabmal des Pfarrers Vincenz Bauernfeind aus dem Jahre 1500 mit der schon gearbeiteten Figur des Verstorbenen in Relief.

Alle diese Monumente wurden in neuester Zeit von dieser fatalen Stelle erhoben und an zweckmäßigen Plätzen der Außen- und Innenseite der Kirche aufgestellt. Ein sehr anerkennenswerther Act, dessen Zustandekommen hauptsächlich dem Zufamwirken des hochwürdigen Pfarrers und Stadt-Archivars zu verdanken ist. Aber auch ein Act, der der Nachahmung vielerorts würdig ist.

66. Es ist in Absicht, von dem Eggenbergischen Fresco-Gemälde an der Außenseite des Domes zu *Gratz* eine getreue aber verkleinerte Copie in Oelfarben anfertigen zu lassen, um einerseits mit Hilfe dieser Aufnahme eine Restauration des Gemaldes für künftige Zeiten vorzubereiten und anderseits das Andenken an das in seiner heutigen Bemalung für die Folge kaum erhaltbare Bild wenigstens durch eine getreue Copie für die Zukunft zu sichern. Bei einer Untersuchung des heutigen Zustandes des Gemaldes ergab sich, daß das Fresco nicht nur den Umrissen des alten Bildes nach getreu, jedoch mit Weglassung der Widmungsschrift vom ehemaligen Galerie-Director Tunner (1846) restaurirt wurde, sondern daß sich ganze Lagen und zwar gerade die wichtigsten Partien des Bildes — die Frauen- und Männergruppe unter dem Schutzmantel der heil. Maria — noch vom alten ursprünglichen Gemälde gut erhalten haben, indem die Tunner'sche Uebermalung nun wieder vom Original in Folge der Witterungseinflüsse sich abgelöst hat. Im Stifte Reun¹ existirt ein analoges Maria-Schutzbild Fresco, das aus derselben Zeit, vielleicht auch vom selben Meister wie das Dombild, stammt und die besten Anhaltspunkte zur stylgerechten Auffassung desselben bei dessen Copirung geben konnte, da es durch keine Restauration noch berührt worden ist.

67. Die Central-Commission hat in ihrer Plenar-Sitzung am 1. April d. J. den Beschluß gefaßt, behufs der ferneren Verwerthung ihres reichen Illustrations-Materials aus den früheren Bänden der Mittheilungen und den Jahrbüchern, zusammen 28, wieder nach Art des archäologischen Atlanten, der im Jahre 1870 erschien, eine billige Ausgabe von Bogen mit sphragistischen Abbildungen auf Kosten der „Mittheilungen“ zu veröffentlichen. Mit der Zusammenstellung dieser Bildergruppen, ebenso mit der Abfassung eines sehr gedrängten erläuternden Textes wurde die Redaction betraut. Die Bearbeitung

¹ Durch die Intervention des *conventuels* Luthin Seitens des Stiftes Reun mit einem S. Hofrathe versehen

dieser Aufgabe wurde seitens der Redaction mit grossem Eifer in Angriff genommen und steht die Ausgabe dieses zu einem auferst mäßigen Ladenpreise hinauszugehenden Buches noch für den Monat Mai d. J. zu erwarten.

Es wird 26 Tafeln im Format der „Mittheilungen“ mit den Siegelabbildungen umfassen, auf jeder Tafel erscheinen zwischen 6 und 20 Siegelbilder, im Ganzen deren 312. Der circa 2 $\frac{1}{2}$ Bogen starke Text beschränkt sich blos auf das unumgänglich Nothwendige der Beschreibung des Bildes, die Wiedergabe der nicht gekürzten Legende, die Zeit, aus der das Siegel stammt oder nach verschiedenen bestimmenden Umständen stammen durfte, und die Berufung der Werke, woselbst näheres darüber zu finden ist. Bei der Zusammenstellung der Siegel wurden nur solche von Städten und anderen Gemeinden, von Kirchen, Klöstern, Spitalern und geistlichen Würdenträgern ausgewählt und demnach in zwei Abtheilungen gruppiert. Eine ähnliche Zusammenstellung von Personen-Siegeln wurde der Folge vorbehalten.

68. *(Neu aufgefunden praehistorische Bau-Denkmäler in Niederösterreich.)*

Seit ich meinen Bericht über germanische Wohnsitze und Bau-Denkmäler in Nieder-Oesterreich (in den Mittheilungen der Anthropologischen Gesellschaft V. Bd., S. 37 und 173) erstattete, habe ich die Zeit zur Auffindung und Unterfuchung noch anderweitig vorgefichtlicher Bauwerke zu benutzen gesucht, und es ist mir gelungen, noch eine Anzahl derselben aufzufinden, die zum Theile durch ihre äußere Gestaltung, zum Theile durch die von ihnen eingeschlossenen archäologischen Schätze für die Urgeschichte nicht blos des Landes Nieder Oesterreich von höchster Bedeutung sind. Da bis jetzt fudlich der Donau nur sechs derartige Bauwerke bekannt waren, so richtete ich meine Aufmerksamkeit zuerst auf diesen Theil des Landes.

Der Erfolg meiner Nachforschung bestand hier in der Auffindung von drei praeistorischen Bauwerken in Gestalt abgetutzter Pyramiden bei den Orten *Reifenberg*, *Gnutramsdorf* a. d. Südbahn und *Tulbing* am Fusse des *Tulbinger Kegels*.

Auf der von einem Graben umflossenen Pyramide vor *Reifenberg* befindet sich heute die Ortskirche und der Friedhof, und wenn hier auch die Vermuthung nahelegt, daß es sich um eine besetzte Kirche des Mittelalters handeln konnte, so trägt doch das Terrain, auf dem die Kirche steht, nach Analogie zweifellos praeistorischer Bauwerke jenseits der Donau, den praeistorischen Charakter an sich. Es ist der Rest einer heidnischen Tempellatte, von der das Christenthum Besitz ergriffen hat, wie es historisch nachweislich an vielen anderen Orten (in Nieder-Oesterreich nach der *Vita Atmanri* zu *Gottweig*) und auch mit den heidnischen Tempellatten, die sich uns an den beiden andern vorgenannten Orten in Gestalt abgeflachter Pyramiden erhalten haben, geschehen ist, nur daß sich in *Tulbing* die Kirche nicht auf, sondern neben der Pyramide und in *Gnutramsdorf* lediglich der Friedhof auf derselben befindet.

Ein ferneres praeistorisches Bauwerk fand ich bei *Brodersdorf* an der *Leitha*, allerdings schon jenseits des Flusses aber, doch noch dem archäologischen Gebiete Nieder-Oesterreichs angehörend. Es besteht aus einem flachen, nur wenig gewölbten Hügel auf breiter kreisrunder Basis, von einem zweifachen niedrigen Ring-

walle umflossen. Ein ganz ähnliches Bauwerk besitzen wir nördlich der Donau auf dem Schliberg bei Leobendorf und, nur viel kräftiger profiliert, in Geißelberg, Schrick, Klein-Ebersdorf, Groß-Weikersdorf.

Hier will ich nun sogleich ein weiteres Bauwerk dieser Art anführen, welches ich im vorigen Herbst bei Rabensburg an der Thaya aufgefunden habe. Es besteht aus einem 5 Meter hohen konischen, oben abgeplatteten Hügel von 113 Schritten im Umfange, der von einem doppelten kreisrunden Wall und Graben umflossen wird. Es ist nahezu intakt erhalten und bildet, umrahmt von den mächtigen Eichen am Steilrande der Thaya, eine der reizendsten Erscheinungen unter den Resten prähistorischer Bauwerke Nieder-Oesterreichs.

Alle Umfänge, insbesondere auch historische Nachrichten deuten mit ziemlicher Sicherheit darauf hin, daß auch die Bauwerke dieser Art, d. h. konische von mehreren Ringwällen eingeflossene Hügel, heidnische Tempelstätten und nicht eigentliche Gräber gewesen seien. Deshalb wird es nicht überraschen, daß die nicht ohne Schwierigkeit bis zu etwa 6 Meter Tiefe, also bis in den naturgewachsenen Boden geführte Durchgrabung weder ein Fundstück ergab, noch auch Spuren einer früheren Durchgrabung zeigte.

Um fo überraschendere Ergebnisse lieferte die Durchgrabung von sechs anderen Hügeln, die uns von dem eben beschriebenen Bauwerke, in zwei Gruppen zu je drei in den Gemeinde-Gebieten von Bernhardtthal und Rabensburg sthen.

Bei der Durchgrabung des ersten der Bernhardtthaler Hügel, die eine durchschnittliche Höhe von 5 Metern und einen Umfang von circa 100 Schritten haben, stieß ich schon in 0·25 Meter Tiefe auf sechs Skelete menschlicher Leichen. Dieselben waren in Holzernen Särgen nebeneinander, mit dem Kopf im Westen, also der aufgehenden Sonne entgegenblickend, begraben worden. Ein Skelet und fünf Schadel sind vollständig erhalten. 2 Meter unter der Oberfläche gelangte ich auf eine aus Bohlen gezimmerte Holzammer, von 2·10 Metern Länge und Breite und 0·40 Metern Höhe des inneren Raumes. Hier lag in der Mitte auf Stroh gebettet ein bis auf wenige Schadel-Reste gänzlich zerfallenes Skelet, zur Rechten ein Eisenmesser, und eine Urne neben dem Haupte, zur Linken ein eisernes Messer, Stahl und Feuerstein, zu den Füßen zwei eiserne Sporen, etwas links davon eine Urne und ein zierliches, mit eisernen Keilen beschlagener Holzeimer. Der übrige Raum zur Rechten war mit kleinen Kohlenstückchen ausgefüllt. Außerhalb der Kammer standen frei in der Erde sehr große Graß-Urnen; unter der Kammer war nichts mehr enthalten.

Der zweite (mittlere) Hügel zeigte schon äußerlich, daß er sich nicht mehr in ungeordneter Ordnung befände, was denn auch die Durchgrabung, welche auf Spuren früherer Durchwühlung führte, bestätigte. Die Unterfuchung blieb ohne nennenswerten Erfolg.

Der dritte Hügel dagegen lieferte wieder ein überraschendes Ergebnis; er war, ich möchte sagen, angefüllt mit den schönsten und mannigfaltigsten, aus freier Hand gemachten, allerdings durchaus zu Scherben zerdrückten Gefäßen.

In gleicher Weise bargen zwei von den, etwa 3 Meter hohen Hügeln auf dem Gemeinde-Gebiete von

Rabensburg zahlreiche Gefäße, während die Unterfuchung des dritten Hügels dafelbst wegen der darauf stehenden Capelle nur unvollständig durchgeführt werden konnte und daher resultatlos blieb.

Meine Durchgrabungs-Veruche erstreckten sich endlich auch noch auf den, von mir bereits vor mehreren Jahren aufgefundenen Tumulus von Bullendorf an der Zaya. Auch dieser enthielt eine Anzahl von Gefäßen.

Alle Gefäße aus den Tumulis von Bernhardtthal, Rabensburg und Bullendorf haben durchaus denselben Charakter, wenigleich landchaftliche Abweichungen an jedem einzelnen Orte nicht zu verkennen sind. Die Schönheit und Mannigfaltigkeit ihrer Formen, der Reichtum und die Bedeutung ihrer Ornamente sind überraschend und außerordentlich, müssen jedoch einem eingehenderen Studium vorbehalten bleiben. So viel laßt sich jetzt schon sagen, daß von jenen herrlichen Gefäßen, welche die prähistorischen Anftiedlungen von Stillfried, Rabensburg in dürftigen Scherben zeigten, nun die vollständigen Exemplare vorliegen, daß also jene Grabhügel von jener Bevölkerung errichtet wurden, welche vor den Römern im Lande wohnte, daß ferner




Fig. 10.

der Charakter der Gefäße entschieden auf den Orient und ganz insbesondere auf Griechenland verweist, ja einzelne Ornamente, wie die Spiralkette oder Gefäße, welche eine Kuh darstellen, sind Erscheinungen, welche mit Fundstücken aus Mykenae eine solchen frappanten Ähnlichkeit zeigen, daß man gleich kommen könnte, sie hätten den Schliemannschen Abbildungen als Vorlage gedient.

Indeß sind diese Analogien österreichischer Funde mit orientalischen nicht die einzigen, da wir in den Thier-Figuren des Mondföces, in einer „Hera“-Figur vom Vitus Berge Stücke von gleichfalls überraschender Ähnlichkeit mit Schliemannschen Funden besitzen. So mehrten sich die Ergebnisse prähistorischer Forschung, aber in noch größerem Maße ihre Kathfel!

Ein letztes, von mir wohl schon vor zwei Jahren beobachtetes, aber erst in diesem Jahre unterfuchtes prähistorisches Bauwerk ist jenes in Grafendorf bei Stockerau. Es ist eines der großartigen und interessantesten vorgefichtlichen Bau-Denkmalen Nieder-Oesterreichs, sowohl wegen seiner Ausdehnung, als ganz insbesondere wegen seiner Form. Fig. 16.

Es besteht aus einer abgeflachten Pyramide von 4/6 Metern Höhe auf einer Basis, deren längere Seite 83, deren kürzere 60 Schritte mißt. Der Längsseite und den beiden Schmalseiten der Pyramide gegenüber, also im Norden, im Westen und Osten, erhebt sich ein 630 Meter hoher Wall, der der Basis der Pyramide entsprechend zweimal rechtwinklig gebrochen ist, sonach die Pyramide von drei Seiten umschließt, einen Raum von 16 bis 18 Schritten Breite zwischen sich und der Pyramide freilassend. Aus der Mitte des Walles erhebt sich, diesen um etwa 2 Meter überragend, und mit seiner Basis gegen die Außenseite des Bauwerkes ausgreifend, ein kegelförmiger Tumulus, gleichsam die Krone des ganzen Baues. Die Außenseite umschließt endlich ein 330 Meter tiefer Graben, der sich der Form des Baues und insbesondere dem Heraustrreten der Basis des Tumulus genau anschließt. Gegen Süden ist das Bauwerk ganz offen, weder durch Wall noch Graben abgeschlossen.

Im Wesentlichen besteht sonach auch dieses prähistorische Bau-Denkmal aus einer Combination von Pyramide, Kegel und Wall, ganz so wie die ähnlichen Bauwerke von St. Ulrich, Wultendorf, Ober-Rufsbach und insbesondere jenes großartige Denkmal von Stronegg, dem es ebenbürtig zur Seite steht.

Es kann kein Zweifel bestehen, daß auch dieses Bauwerk eine Stätte der heidnischen Gottesverehrung gewesen ist, kein Befestigungswerk irgend welcher Zeit. Die gegen Süden völlig offene Seite weist darauf hin, daß es dem Sonnendienste gewidmet war.

In den nördlichen und östlichen Ländern errichteten die alten Bewohner ihre Tempelkreise aus Stein; unferen Vorfahren gewährte der heimische Boden nur Erde, und aus ihr bauten sie ihre Tempellatten auf, auf deren geheiligtem Boden sie dem Bedürfnisse, der Gottheit näher zu treten, folgten. So wenig das Stoneheng Englands, ebenso wenig sind die genannten Bau-Denkmäler unserer Heimat Fortificationswerke; aber auch in Beziehung auf Größe, Mannigfaltigkeit der Form und Mächtigkeit ihres Eindruckes können wir namentlich die Bauwerke von Stronegg und Grafendorf mit Berechtigung jenem berühmten Denkmale einer langst entwichenen Zeit an die Seite stellen. Beide empfehle ich dem Schutze der hohen Central-Commission.

Dr. Much.

69. Die Pfarr-Kirche zu *Eszenburg* ist im Besitz eines Keleches von besonderem Kunstwerthe. Sein Alter erklärt eine Inschrift, die am Fusse angebracht ist und den Stephan Glockner 1516 als den Stifter nennt. Er hat die im Nachlingen des gotischen Styles in der Kleinkunst übliche Form, einen sechsblättrigen Fuß, vierlich kurzen Ständer mit einem gedrückt runden Nodus, besetzt mit über Eck gestellten Würfelchen und an der Schale, in deren halben Höhe ein reliefirtes Lilien-Ornament. Der Fuß, wie auch der untere Theil ist durchsichtigem Email verziert und zwar sehen wir abwechselnd auf blauem und grünem Grunde reiches farbiges Blatt-Ornament. Am Fusse das Wappen Glockners.

70. In der zweiten Hälfte April d. J. wurde im österreichischen Museum für Kunst und Industrie die erste heraldisch-epigraphisch-heraldologische Ausstellung, veranstaltet vom hiesigen heraldischen Vereine, eröffnet.

Wenngleich wir uns vorbehalten, noch auf diese Ausstellung zurückzukommen, und sie durch eine fachmännische Feder nach ihrer besonderen Bedeutung eingehender zu würdigen, so können wir schon jetzt anerkennen, daß der Verein mit dieser Ausstellung einen glücklichen Wurf gemacht und diese Leistung im Hinblick auf das Gebotene und ihren Erfolg als eine der gelungensten bezeichnet werden kann. Sie ist nicht ausschließlich österreichisch, sondern hat mehr einen internationalen Charakter, da Vieles auch aus dem Auslande eingeschickt wurde.

Wir finden dabei zahlreiche interessante auch mit ihren Siegeln, Adelsbüchern und hochinteressante Stamm bäume in unerwarteter Menge, Wappen- und Stammbücher mit zahlreichen Wappenbildern, Rüstungen, Schilde und Helme, darunter der heute oft benannte Sekkauer Helm, und die Grab-Helme und Wappenchilder aus dem bürgerl. Zeughaufe in Wien, die ehemals in der Stephanskirche aufgehangen waren und noch manchen anderen Gegenstand, der für den Heraldiker und Archäologen, wie auch als vaterländisches Kunst- oder historisches Denkmal von Wichtigkeit ist.

Zur Ergänzung des Artikels: Bauliche Ueberreste von Brigantium, III. Mitth. N. F., pag. CXXXII und CXXXIII. Dem an der oberen linken Ecke der Darstellung Fig. 1 erscheinenden Hypocaustum diene Raum *a* zur Aufbewahrung des Brennstoffes, *b* als Praefurnium. Auch sind die Sockel aus gehauenen Sandsteintafeln als Säulendamente an den Ecken und in der Mauer-Ausgangen jener Seite, die mit *g* bezeichnet ist, gefunden worden.

Corrections zu dem Aufsätze: „Schloß Kunkelstein und seine Wandgemälde von Ad. Becker“ im IV. Bande der N. F. der Mittheilungen.

Pag. XXIV. 1. Z. 30. „Sommerwohnung“ soll heißen: „Baumannswohnung“ Z. 39. „Sommerwohnung des 1493“ d. h. „Sommerwohnung des Inventars von 1493“ Z. 44 u. f. u. Historische Notizen; „Friedlar“ soll heißen: „Friedrich.“ „Adolpser“ = „Adlpsler.“ „Wanger“ = „Wanga.“ „Chroger“ = „Chnoger.“ „Scherra“ = „Scherna.“ „Virtler“ = „Vintler.“ „Brandner“ = „Brandner.“ Z. 0. „die gute nie lirt“ soll heißen: „lirt.“

Pag. XXV. 1. Z. 13. „unter dem Leichname Christi“ soll heißen: „unter dem Leichnam Christi.“ Z. 47. „erkerhoch.“ Gemälde“ soll heißen: „figurliche Gemälde.“

Pag. XXV. 2. Z. 8. „sechs Zimmern“ soll heißen: „sech Zimmern.“ Pag. XXV. 6. „omaley“ soll heißen: „amaley.“ VI. 1. „ditereich“ = „pat e trein bachs“ soll heißen: „vö pal < 2. treil“ „palung“ flati: „palung“ < VII. 1. „her waltram ireil aborit“ soll heißen: „her waltram treil aborit.“ 3. „Schraumann“ soll heißen: „Schirumann.“ VIII. „ungeheurigsten“ soll heißen: „angeheurigsten.“ 3. frau „rank“ flati: „frow ruck.“ „rachyn rank“ flati: „rachyn ruck.“ Z. 54. „11. Herr und Galt“ soll heißen: „11. Herrn und Galt etc.“

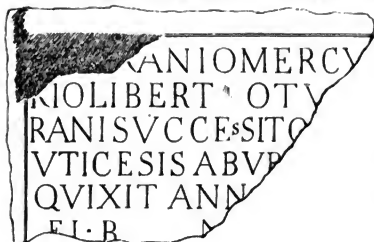
Pag. XXVIII. 1. Z. 22. „St Anton.“ nicht „St. André.“ Z. 20. „1870“ soll heißen: „1840.“

Pag. XXIX. 2. Z. 38. „Schaulufigkeit“ soll heißen: „Schwelligkeit.“

Pag. XLV. Inschriften aus Salona: Fig. 3 letzte Zeile flati: „EIRMO“ soll heißen: „FIRMO“; pag. XLVI. Fig. 9, 5 Zeile flati: „C. AFRUT“ soll heißen: „C. AERUT.“ Fig. 12. 2. Zeile, letzter Buchstabe „E“ flati: „V.“

Pag. XXXVIII. 3. Zeile von unten: „Fundlücken“ flati: „Fuslücken.“

Inschriststeine, gefunden in Salona im Jahre 1875,
gegenwärtig im Museum zu Spalato, mitgetheilt durch den k. k. Conservator *Glavinić*.



20



21

SPMAXI X MIA
V P PRIN COL M N
VI VO SIBI ET CO
N IV CI SVE DV CIS
S I ME POS VIT Q VI
VIC SIT AN NI S XV
DE POTVS DIE IN NO NAS FEB

22



23

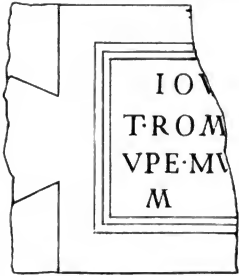
TICLAVDIVS LITIT
C AVILLIVS CLEMEN S
L COELIVS CAPELIA P
RAECIVS LIBO P VALER
IVS SECVNDVS IVDICES
DATI A M POMPEIO SILVA
NO LEG AVG PROP R INTER
REMP ASS ER IATVM ET REM PAI
RITARVM IN RE PRAESENTIPER
IAM SVAM DETERMINA
VERVNT

24




25

Inchriftsteine, gefunden in Salona im Jahre 1876,
gegenwärtig im Museum zu Spalato, mitgetheilt durch den k. k. Conservator *Glavini*.



26.



27.



28.



29.



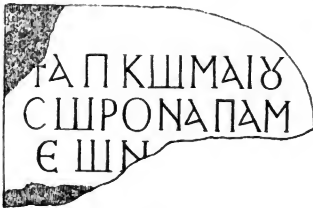
30.



31.



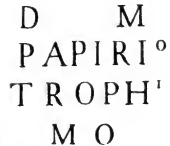
32.



36.



33.



34.



35.



39.



37.



38. Digitized by Google



Archaeologische Excurse durch Südfteiermark und Krain.

Von Prof. Alfons Müllner.

I. Die Tumuli nächst Rothwein bei Marburg.

Etwa eine Wegstunde von Marburg westlich von der Triester Reichs-Straße trifft man zwischen dem bischöflichen Gute Windenau, dann Rothwein, Kotfch und Hans am Bacher auf eine Fundstätte antiker Objekte.

So befinden sich zu Windenau und Kotfch römische Inschriften. In Windenau soll 1793 ein Fund von über 30 Pfund römischer Silbermünzen gemacht worden sein, der an das kais. Münz-Cabinet in Wien ausgefolgt worden sein soll.¹

Besonders auffallend sind aber die zahlreichen mitunter colossalen Erdhügel zwischen Rothwein und Kotfch, die fast noch alle der Eröffnung und wissenschaftlichen Erforschung harren.

Einer der größten wurde nun im verfloffenen Jahre vom Eigenthümer behufs Anlage eines Eiskellers erschloffen.

Der Tumulus hat einen Umfang von 200 Metern bei 10 bis 12 Metern Höhe. Er besteht aus Gebirgsschutt und Erde, gemengt mit Scherbenresten. Beim ebenförmigen Vordringen gegen die Mitte traf man zunächst auf eine gewaltige Menge *großer Bruchstücke*, die eine mehr als einen Meter mächtige Lage bildeten. Unter diesen Steinen breitet sich die Brandschichte aus; diese besteht aus einer oberen etwa spannhohen (20 Cm.) Schichte von weißgebrannten Knochen und aus einer ebenso dicken schwarzen fetzigen fast plastischen Schichte von ulkem Geruche. Diese Schichten wurden erst in der Mitte des Hügel angefahren und da der beabsichtigte Keller dort endet, nicht weiter verfolgt. Obwohl sie aber über 2 Meter breit erschloffen wurden, setzten sie sich noch allseitig unter der Erde und dem Gesteine fort. Merkwürdig sind die gefundenen Gerathschaften und Thonbeigaben; es sind: 1. Gefährtrümmer aus Thon, 2. Glas, 3. Gerathe aus Bronze, 4. Blei, 5. Eisen.

1. Thonwaaren. Von diesen war nichts Ganzes zu erhalten, allein der gefundenen Scherben war eine große Menge. Dieselben lassen auf Gefährre sehr verschiedener Größe und Form schließen. Das merkwürdigste Stück ist ein inwendig hellrothes, auswärts schwarz und rothes Stück einer großen Urne, welches vollständig mit den *großen birnenförmigen Urnen des Maria Rosler Fundes übereinstimmt*. Maßenhaft fanden sich auch gebrannte Thonkugeln und Thonröhren, die aber durch den Regen zertrübt wurden. Die mir zu Gesichte gekommenen Scherben lassen schließen, daß die Gefäße aus freier Hand gearbeitet waren.

2. Von Glas fand sich ein sehr zart gearbeiteter Rand eines Gefäßes von äußerst dünnem, sehr reinem weißem Glase von 9 Cm. Mündungsweite.

3. Aus Bronze fand sich eine Art Fafs-Hahn unten gefloßen wie ein Ventilegel. Gehörte der Gegenstand einer halmartigen Vorrichtung an, so mußte die Flüssigkeit horizontal ausströmen, nichten so wie bei unferen Pipen, wo sie vertical strömt.

4. Aus Blei ein eigenthümlich geformter Zapfen, der an einem Ende abgeflacht, an andern in eine Spitze endet, vielleicht ein *Schlendergefäß*.

5. Am zahlreichsten fanden sich Gegenstände aus Eisen, fonderbar geformte Schlüssel, verschiedene Pfeilspitzen, eine Messerklinge, der Dorn eines Messers, unten rechtwinklig umgebogen, um das Heft festzuhalten; ein Nagelkopf, ein fonderbar geformtes Hufeisen, mit nach auf und seitwärts gebogener Flanche von rathselhafter Bedeutung. Möglicherweise diente das Eisen zum Befchlagen der Rinder, welche für den Zug im Gebirge bestimmt waren, wobei die Flanche zwischen die beiden Hufe zu liegen kam. In der beschriebenen Weise werden noch heute Rinder in Inner-Krain befchlagen. Ein einsehniges Hiebmeßer von 38,5 Cm. Länge 2,8 Cm. Breite, 7 Mm. Dicke. In der 2 Cm. breiten Griffzung stecken noch zwei Niete aus, deren Länge auf ein Heft von 2 Cm. Dicke schließen laßt.

Unter den Knochen-Fragmenten kam mir außerdem des Menschen auch solche von Pferd und Schaf zu Gesichte.

II. St. Peter bei Marburg.

Etwa eine halbe Meile östlich von Marburg liegt am linken Drauerfer hart am Flusse der Pfarrort St. Peter zunächst der Windischen Buchel, welche in zusammenhängender Reihe von Marburg bis Pettau die Drau begleiten. Schon früher waren mehrere dieser Hügel als Fundorte römischer Alterthümer bekannt und ist deren natürliche Lage derart, daß sie als dominirende Punkte zu Castranlagen sich eigneten. Von einzelnen ist auch die Anwesenheit der XIII. römischen Legion inschriftlich erhärtet, so zu Wurmberg, St. Johann und zu St. Johann bei Zellnitz a. d. Drau. Ohne die XIII. Legion zu nennen, existiren römische Inschriften zu Melling bei Marburg, Gams und Mehrnberg. Am rechten Drauerfer find Nikolai am Pettauerfelde² und Maria Raß, in jüngerer Zeit auch bekannt geworden durch das praehistorische Urnenfeld. Als ein neues Glied in die Kette dieser die Drau begleitenden Anfindungen reiht sich *St. Peter* bei

¹ Hauptarchäologisches Gesellschaften Bm. K., gelehrten in Pettau 1833 von Simon Porodan Beneficent, Kleinfaß 178 Versen. Das Manuscript enthält eine eingehende Beschreibung der einst zur Hauptpfarre Pettau gehörigen Pfarren nebst zeichnerischen und sonstigen Notizen.

² Löwenmonument, S. Tagespost 1851, Nr. 126 und ff.

Märburg, wofelbst oberhalb des Ortes in der Gemeinde Celestin bei Anlage eines Weingartens die untere Hälfte eines marmornen Grabsteines gefunden wurde, während die obere Hälfte mit den Sculpturen wahrscheinlich noch in der Erde begraben liegt. Die Gesamthöhe des Fragmentes ist 120 Cm., die Breite 87 Cm., die Dicke 18 Cm. Die Inschrift ist von zwei Säulen begranzt, deren Schäfte im unteren Drittel beschuppt, im Uebrigen aber gewunden sind. Den Raum des Steines unterhalb der Inschrift füllen zwei über das Wasser emporgeschnellte Delphine.

Die Inschrift lautet, soweit sie erhalten ist, wie folgt:

AVSSCV . . .
SATVRNINI ET
VERECVNDE
C·O·V·F·S·ET
AVTO·F·ANXXV.




Fig. 1

Die Fundstelle selbst ist ein mafsiger Hügel aus dem viel *Kalkuff* herausgegraben wird, eine Gesteinsart, die in der Gegend sonst nicht zu finden ist. Der Hügel selbst liegt vielleicht eine Viertelstunde bergan über dem Drau-Spiegel mit der Aussicht nach S. W. und W. hin.

Es scheint glaublich, dafs die Ansiedlung, der dieser Grabstein angehört, am Drau-Ufer gestanden haben mag, dafs aber ihre Spuren durch die sich immer mehr gegen das Gebirge wendende Drau schon längst weggerissen sind. In ähnlicher Weise wurde die Ansiedlung von St. Johann bei Wurmberg von der Drau überschwemmt, so dafs die zahlreichen antiken Marmorblöcke jetzt schon mehrere Meter tief unter dem Draufchotter begraben liegen.¹

¹ Mithraeum und zahlreiche Tumuli. Vergl. Tagespost 1873, Nr. 37 und 8.

III. Die Badeanlagen in Cilli.

Einen interessanten Beitrag zur Topographie des römischen Cilli lieferte im abgelaufenen Jahre die Aufindung der Reste eines römischen Bades, dessen Nachweisung um so wichtiger ist, als bis jetzt ein solches in Cilli noch nicht aufgedeckt wurde.

Bekanntlich wurden bereits vor Jahren in der Grätzer-Vorstadt zahlreiche Inschriften, Mosaikböden und andere Antiken gefunden.²

In eben dieser Vorstadt, einer früheren Fundstelle fast gegenüber, befindet sich das Haus der Frau Valenčak, auf deren Grunde schon bei früheren Gelegenheiten römische Funde gemacht wurden, so der Fortuna-Stein³ und das grofse Paralleloeped mit der geflügelten Maske, welche beide Mommente im Haufe der Frau Valenčak eingemauert sind.

Als man im Herbste 1876 im Hofraume dieses Hauses eine Grabung vornahm, gelangte man in einer Tiefe von etwas über einem Meter auf ein Ziegelgewölbe, welches, nachdem es durchgehauen wurde, den Einblick in niedliche Saulengänge gewährte.

Die sofort nach der Entdeckung seitens des Berichtserfatters vorgenommene Unterfuchung ergab folgendes Resultat:

Im Hofe des bereits erwähnten Hauses fand sich zunächst:

1. Eine Schichte Gartenerde von 50 Cm. Dicke; darunter
2. eine Schichte aus ungelöschtem Kalkle der mit Ziegelflucken gemengt ist von 5 Cm. Mächtigkeit;
3. eine Lage Lehm, gemengt mit einzelnen Ziegel-Fragmenten, Kohlenluckchen und Steinen, 30 Cm. dick; endlich
4. eine Schichte, gemengt aus Kalk, grobem Sande und Ziegel-Fragmenten von 20 Cm. Mächtigkeit.

Dieser ganze ohne die Gartenerde ursprünglich 55 Cm. starke Schichten-Complex wird durch ein von viereckigen Ziegelsteinen getragenes System von Kreuzwölbungen (Fig. 1 und 2) gestützt. Die Construction ist folgende:

Der 190 Cm. unter dem heutigen Hof-Niveau und 140 Cm. unter dem römischen Kalk-Stratum liegende Boden, auf dem die Pfeilerchen aufgebaut sind, ist aus einer gegoffenen Cementfuchichte gebildet, welche wie Figur 2 zeigt, von beiden Rändern her gegen die Mitte schräg abfällt. Auf diesem Grunde sind in einer Entfernung von 50 bis 60 Cm. neben und hinter einander quadratische Ziegel von durchschnittlich 30 Cm. Seitenlänge und 4 Cm. Dicke einfach aufgelegt. Diese Ziegel bilden die Basisplatten der kleinen Pfeilerchen, welche aus je sechs ebenfalls quadratischen Ziegeln, aber von

² J. Arschl die neuesten archaischen Funde in Cilli Sitzungsber. d. Akademie XXXII Bd. Dr. Fr. Krieger Celestin Mithr. der Central-Commission IX, pag. LVII R. Krieger, Mithr. d. hist. Verein für Steiermark Heft IV, VII, VIII, IX.

FORTVNAE
STABILI
PRO SALVE·DOMINO
RVN·NN
IMPP·L·SEPTIM·SEVERI
I·PERTINAC
M·AVR·ANTONINI·AVGG
· · · · ·
VLP·VALERIANVS·LLEC·X·C.

nur 20 Cm. Seitenlänge und 5 bis 6 Cm. Dicke aufgebaut, beziehungsweise durch ziemlich dicke Mörtelagen verbunden sind. Den Schluss bildet dann wieder ein dem Basalziegel gleicher Ziegel, welcher die Wölbung trägt. Die Totalhöhe der Saalchen beträgt im Mittel 60 Cm. In dieser Weife sind die beiden Mittelreihen gebaut, die Seitenreihen, welche an den Grundflechter anlehnen, hingegen sind aus durchaus gleichen, quadratischen Ziegeln von 30 Cm. Seitenlänge errichtet, nur findet man bei diesen Pfeilern, das bisweilen je ein quadratischer und zwei halb so breite Ziegeln lagenweise abwechseln. Die Wölbungen bestehen aus sich durchkreuzenden Tonnenbögen, aus 25 Cm. langen und 12 1/2 Cm. breiten Ziegeln milderer Qualität mit viel Mörtel. Sie besitzen eine durchschnittliche Höhe von 80 Cm. über dem Boden. Die ganze Anlage streicht, soweit aus dem freigelegten Theile zu schliessen, in

Mauerföckel repräsentirt, welcher aber mit Erde und Schutt zugefchüttet war. 2. Der zweiten Periode gehörte eine über dieser ersten stehende zweite Grundmauer. Die zu deckenden Massen bestanden aus Baumaterial und zwar vorwiegend Ziegel, dann Grundflechter und lehmige Erde. Es scheint somit zu Ende dieser Periode eine jener gewaltigen Sanberfchwemmungen stattgehabt zu haben, welche in Cilli die alten Komerbauten schlühhoch mit Schotter überdeckten. Die ganze Lage, mit 32 Cm. Gartenerde bedeckt, war circa 1 Meter mächtig. 3. Der dritten Periode gehörte 1 1/6 Meter Mauerfchutt, bedeckt mit etwa 8 Cm. gebrannter Erde, die schließlich mit 15 Cm. Gartenerde bedeckt war. Aus der zweiten Periode war 2 1/6 Meter über dem Urboden ein Fußboden erhalten, welcher aus Ziegelpyramiden bestand, die in Kalk eingebettet waren.




Fig. 2

einer Breite von 2 1/2 Metern. Gegen Süden konnte der Abschluss des Aufgedeckten wegen der Trümmerhaftigkeit des eingefunkelten Theiles nicht genauer befestigt werden, gegen Norden hingegen war hinter den letzten vier Saalchen der weitere Raum mit Gartenerde ausgefüllt, welcher zahlreiche *Kolles-Fragmente* beigemengt sind.

Da an der Stelle, wo die zur Entdeckung führende Grabung angestellt wurde, das Gewölbe in seinem ursprünglichen Zustande, das heißt unausgefüllt sich zeigte, so ist anzunehmen, das es an einer weiter nördlich gelegenen Stelle in früherer Zeit einfiel und die mit den Brandresten des Oberbaues gemischte Erde nachstürzte.

Im Ganzen wurde ein Raum von etwa 4 Meter Länge und 2 1/2 Metern Breite aufgedeckt, in dem 20 Pfeiler standen. Beim Einbrüche wurden die meisten mittleren Saalchen zerstört, für die stehen gebliebenen wurde das Nothige zu ihrer Erhaltung vorgefertigt. Zu bedauern ist, das bei der ganzen Arbeit keine Spur eines Gerathes oder eine Münze sich vorfand.

Nicht ohne Interesse für die Baugeschichte Celcius ist auch die Beobachtung, welche Herr Eulogius Dirmhirm beim Baue seines Hauses nach der sogenannten Grafel nicht weit vom linken San-Ufer machte.

Innerhalb eines bei 4 Meter mächtigen Ausgrabungsterrains machten sich drei verschiedene Bauperioden bemerkbar. 1. Die frühesten auf den Urboden aufgeführten Gebäude waren durch einen 65 Cm. hohen

Bezeichnet waren die drei Bauperioden durch in den verschiedenen Tiefen gefundene Münzen, wie folgt:

<i>Ar.</i>	<i>Rr.</i>	
1. Domitian	Moneta	81— 96
Nerva	Libertas publica	96— 98
Traian	Tr. P. VIII Cos V. P. P.	98— 117
2. Claudius	Mars victor	
Claudius a. Aug.	268— 270
Claudius	?	
3. Constantinus	Gloria exercitus	
Constantinopolis	—	323— 537

IV. Dobove ob Savedörfel.

Lange schon sind von einem Uferpunkte der Save nachst dem Oerthchen na Savi (Saudorfel) Inschriften bekannt gewesen, und war es mir gelungen, die Zahl derselben zu vermehren, sowie ich es auch versuchte, ein durch Antopfle gewonnenes Bild des Ortes, seiner muthmaßlichen Bedeutung zur Römzeit in der Läubacher-Zeitung 1874, Nr. 14, 15 und 16 zu entwerfen. Es wurde dort nachzuweisen versucht, das wir es allhier mit einem Heiligthum der beiden Flussgottheiten Savus und Adfalluta zu thun haben.

Fakt genau südlich der erwhnten Localität hoch im Gebirge ober der Save liegt die Ortschaft Mateca

in der Pfarre Dobove; hier wurde auf einer Steinhalde eine Steinplatte aus Korallenkalk (in der Gegend nicht vorkommend) gefunden. Die Arbeit ist roh, die Buchstaben unregelmäßig im schlechtesten Geschnitt, die obern vier Zeilen durch Querstriche geschieden.

Die Inschrift lautet:

QVARTVS	Hohe 28 Cm.,
DIASVILIF	Breite 28 Cm.,
ANORVM	Dicke 10 Cm.
ILLSVSQVA	
RTI...	

Der Stein wurde durch Herrn Canonicus Urbas in Laibach, früher Pfarrer in Dobove, erworben, und dem Laibacher Museum übergeben.

V. Troiana.

Schon seit Augustinus Tyff¹ war die Gegend von Troiana als Fundort römischer Reste und Inschriften bekannt. Nichts desto weniger war man über die wahre Lage der römischen An siedlung im Unklaren, indem die verschiedenen Autoren abweichende Punkte annahmen. Es schwankte die Topographien zwischen Troiana (Reichard) und St. Oswald (Lapic, Manert, Muchar). Der vorliegende Bericht über an Ort und Stelle vorgenommene Untersuchung durfte geeignet sein, richtigeres Licht zu verbreiten.

Vielweniger sichergestellt als die Lage der römischen mansio war der Zug der Römerstraße zwischen Troiana und Cilli, da man stillschweigend annahm, dieser falle mit der heutigen Reichsstraße über Franz und Loic entlang des Volška-Baches zusammen.

1. Die mansio Hodrans.

Wenn man, von Franz in Steiermark kommend, die Gränze Krains überfritten hat, so findet man das Thal, welches man bisher längs des Volška-Baches verfolgte, plötzlich durch einen quervorliegenden steilen Gebirgsrücken gesperrt, der die beiden das Volška-Thal bildenden Gebirgszüge verbindet. Auf ihm liegt dort, wo die heutige Reichsstraße ihn überfetzt, das Dorf Troiana. Südlich und östlich vom Dorfe fallen zwei weitere Thäler ab: das Radomia-Thal gegen die Mansburger Ebene und das Media-Thal gegen Sagor und den Save-Fluss.

Diese geographische Thatfache, dafs der Ort der Knotenpunkt der drei Bachthäler ist, bezeichnet auch der Name Troiana.² Der oben erwähnte Bergrücken welcher von Troiana gegen das Pfarrdorf St. Gotthard

in östlicher Richtung fortzieht, fällt nach Nord und Süd steil ab, und ist der Fundort der römischen Alterthümer.

Der ganze Rücken, auf dessen Höhe heute nur drei Häuser stehen, ist mit Feldern bebaut und birgt unter der bis 1 Meter dicken Erdschichte die römischen Fundament-Mauern. Bei Grabungen trifft man in dieser Tiefe überall auf Gewölbe, Gemauer von oft beträchtlicher Stärke, Ziegeln, Inschriften, Münzen und anderen Anticaglien. Im sogenannten Stoiöchem Garten fand sich z. B. bei einer im Jahre 1846 wo damaligem Pfarrer Dornik vorgenommenen Grabung nebst Münzen ungemein viel verkohletes Getreide. Ein großer bronzenzer Pferdekopf wanderte in die Schmelze, um Leuchter daraus zu giefsen. Von Inschriften lieferte die Öortlichkeit bisher 15 Stück, von welchen durch Augustinus, Valvasor, Pokocke und Vodnik neun den Forschern bekannt geworden sind. Sechs wurden vom Berichterfasser gefunden, und theilweise im Laibacher Tagblatte 1874, Nr. 222 bekannt gemacht. Im abgelaufenen Herbst kam noch neuerlich ein Fragment hinzu, welches sich im Hause Nr. 6 zu St. Oswald befindet. Es lautet:

.....	Mat. Kalk.
.....	Hohe 60 Cm.,
A.....	Breite 40 Cm.,
AVREL AS	Dicke 40 Cm.
CEPHIODO	
TVS.....	
VSP ^{DB}	

Schr bezeichnend ist auch die heutige slovenische Benennung der drei Häuser auf diesem Bergrücken *v zidch = in den Mauern*, ein Beweis, dafs die Slovenen bei ihrem Einrücken hier viel Gemauer noch aufrecht fanden. Das unter dem Bergrücken hingebaute Dorfchen aber trägt den Namen Podzid = sub muro (unter der Mauer).

Systematische Grabungen auf dem Terrain dieser so wichtigen Granz-Station Italiens und Noricum waren fieber nicht ohne Resultate.

2. Die Strafsse von Hodrans nach ad medias.

Nach aufmerksamer Betrachtung der Ortslage schieben die Annahme, die Komerstraße nach dem Sannthale mit der heutigen Reichsstraße über Franz zu identificiren, etwas zweifelhaft. Es schieben vielmehr geboten, nach anderen Richtungen zu forschen, durch welche die San in möglichst kurzer Entfernung erreicht würde. Vergleicht man zu vorerdt die römischen Quellenangaben mit den heutigen Entfernungen, so findet man folgende Daten:

Tab. Peut.	It. Ant.	It. Hyer.	Heutige Meilen-Entfernung
Adrans	Adrante mans.	Hadrane mansio	von v Zideh
XXXVII (3)	XXVIII	XIII	$1\frac{1}{2}$ österr. = $7\frac{1}{4}$ rom.
			nach Franz, von dort
			$1\frac{1}{2}$ österr. = $7\frac{1}{4}$ rom.
			nach Birbaum, von dort
			$1\frac{1}{2}$ österr. = $2\frac{1}{4}$ rom.
			nach Sachsenfeld, von dort
Celeia	civit. Celeia	XIII civ. Celaia	1 österr. Mi. = 5 rom.
			nach Cilli.

¹ In villa nuncupata eius gentis vocabulo Troiana ubi multiplices lapides antiqui et antiquae ruinis sculpturae litterarum antiquarum et imaginum diversarum sectae erant at *vila Troiana a divo Troiano corrupta ima littera, cum ibi, ut aestimo in proximo monte fuerunt arces divi Troiani.* Cod. Aug. fol. 73 b.

² Der Name ist aus dem Worte tri = drei beziehungsweise der Ableitung *troje = dreierei*; und der Bildungsgröße Aus gebildet, welche (oben) Nennung sich auf die drei-ei- hier zusammenfließenden Thäler bezieht, so wie überhaupt die slovenischen Ortsnamen vorwiegend auf die *Naturbeschaffenheit* sich beziehen. — Nur Celc = Cilli; und Puj = Pettas — erinnern an die römischen Namen.

Somit von v Zideh bis Cilli 4¹/₂ öfter., oder 23 römische Meilen, was den beiden Itinerarien allerdings entspricht.

Hierbei zeigt sich sofort, daß die Peut. Taf. mindestens ein X zuviel angibt. Besser stimmen die beiden Itinerarien mit der Wirklichkeit überein. Nach dem Hierosol. ist aber genau auf halbem Wege nach Celeia die mutatio ad medias zu suchen.

Es existirt auch wirklich in der Gegend zwischen den Dürren Birnbaum, Ločič, Breg und Neukloster 1 eine ziemlich ausgedehnte römische Ruinenstätte, welche auf eine nicht unbedeutende römische Anlage schließen läßt, und welche mit Sicherheit für die mutatio ad medias angesehen werden muß. Die Entfernung von Cilli bis hierher beträgt gute 1³/₄ öfter., oder etwa 10 röm. Meilen und die von hier bis Troiana über Franz fast 3 öfter., oder 15 röm. Meilen.

Um so interessanter war es, aus dem durch Herrn Pfarrer Johann Stuper von St. Gotthard eingefandten Fragebogen zu erfahren, daß eine als alte Römerstraße geltende Verbindung unter dem Namen stara cesta — alte Straße — zwischen v Zideh und St. Georgen bei Tabor im Sauthale existirt, deren Zug langs des Gebirges hin noch heute befahren wird. Ihr Verlauf ist folgender: von v Zideh zieht die stara cesta nördlich um den St. Gotthard Berg nach St. Gotthard, von hier nach Zaplanina über Presedlo und Ostronica nach Tabor, wo sie das Saarthal erreicht, um oberhalb Dornau und Sabendorf die Saar zu überetzen. Die Entfernung auf diesem Zuge beträgt von v Zideh bis Birnbaum 2¹/₄ öfter., oder 12 röm. Meilen. Auf diesem Zuge, welcher für die Entfernung Hadrans-Celeia 22 röm. Meilen ausmacht, finde dann die birnbaumer Ruinenstätte besser in die Mitte des ganzen Zuges als auf dem heutigen den Umweg über Franz beschreibenden.

VI. Igg.

1. Die Römerstraße über das Moor.

Die ganze Strecke zwischen Troiana und Igg bot im abgelaufenen Jahre 1876 keine nennenswerthen Funde, deshalb wir uns sofort dieser reichsten Fundstätte römischer Lapidar-Denkmalen in Krain zuwenden. Verschiedene wichtige Gründe sprechen dafür, daß die römische civitas Emona nicht an der Stelle der Stadt Laibach, sondern hier in Igg gestanden sei. Der Nachweis dafür soll an anderer Stelle geliefert werden. Ausgehend von dieser Ueberzeugung, welcher ich schon im Jahre 1863 in den Mitth. d. h. V. f. Krain Ausdruck gab, war es mir vor allem daran gelegen, die Verbindung Emona's mit dem heutigen Laibach über den Morast zu ermitteln. Bekanntlich gelang dies im Jahre 1873, als fast in meiner Gegenwart eine herrliche Straße unter der Torfdecke entdeckt wurde. Den Verlauf derselben sowie ihre Beschaffenheit beschrieb ich im Laibacher Tagblatt ddo. 20. September 1873. Im abgelaufenen Herbst liefs nun Herr Ritter von Deichmann gelegentlich der Pfahlbau-Ausgrabungen, dem Wunsche des Berichterstatters willfahrend, an zwei Stellen die Straße aufdecken, und zwar an ihrem Endpunkte bei Babna gorica und nahe ihrem Ausgangspunkte, dem Rande des Moorbeckens am sogenannten Strojarsjev-

Graben. Hierbei wurde einer brieflichen Mittheilung des Herrn v. Deichmann zufolge constatirt:

Daß der Straßenkörper bei einer Breite von 10 Metern eine Mächtigkeit von 1 Meter in der Mitte besitzt. Unter dem Straßenkörper lag die Torfdecke eine Mächtigkeit von 50 bis 65 Cm. In der Nähe von Babna gorica, also in ihrem NO. Theile wurde sie aus dem dort brechenden Dolomite hergestellt, in ihrem SW. Theile hingegen aus dem Gerölle der in den Morast mündenden Bäche. In diesem Theile ist sie daher auch schlechter erhalten, sowie auch die Torfdecke hier mehr mit Erde und Lehm gemengt erscheint als bei Babna gorica. Die nachrömische Torfdecke beträgt jetzt noch 14 Meter. Da bei den vorgenommenen Durchsichten keine besonderen Funde gemacht wurden, stellte man die Arbeiten wieder ein. Nichtsdestoweniger würde es nicht ohne Interesse sein, etwa 1¹/₂ Meile oder 1 römische Meile vom Orte Krondorf weg noch eine Aufgrabung behufs Aufklärung einer Meilenfalte zu unternehmen. Vielleicht ließe sich noch der erste Meilenstein von Emona auffinden.

2. Inschriften.

Unter den im Jahre 1874 im Laibacher Tagblatt ddo. 29. und 30. September veröffentlichten zwanzig neuen Inschriften aus Krain befand sich auch sub Nr. 3 eine von Igg. Des Interesses, welches diese Inschrift erregt, wegen besuchte Dr. Mommfen am 21. September 1874 Igg das erstmalig persönlich, um dieselbe zu copiren. Er veröffentlichte siee Abchrift im Epheg. Epigr. corp. Inf. Vol. II. 1875 in einer von meiner Lesung vom 11. August 1872 *wesentlich* abweichenden Fassung.

Da das Monument als Fundament-Eckstein des fast ganz aus römischen Inschriftsteinen erbauten St. Georgs-Kirchleins bei Schloß Lomnik ob Krondorf und zwar verkehrt eingemauert war, so bemühte ich mich, ihm eine würdigere Aufstellung zu verschaffen.

Am 9. August 1876 liefs ich daher mit bereitwilliger Zustimmung des Herrn Pfarrers Hofschewar den Stein aus dem Gemäuer brechen, worauf er einer gründlichen Unterfuchung unterzogen wurde. Das Resultat unterbreite ich zur Vergleichung der drei Abchriften dem gelehrten Publikum.

Mullner, 11. August 1872.

C·TASSIDIVS·C·F·CL
SECVDVS·AED·E·D
BIS·Q·ET·II·VIR·I·D·PATR
COLL·DENDROPO
PRAEFECTVS·ET
PATRONVS·COLL
centONARIORVM
Q·Q.

Mommfen, 21. September 1874.

C·BASSIDIVS·C·F·CL
SECVDVS·AED·EL
BIS·Q·PP·II·VIR·I·DIC·PATR
COLL·DENDROFOR
PRAEFECTVS·ET
PATRONVS·COLL
centONARIORVM
Q·Q.

¹ Von hier ein Meßstabden zu entnehmen

Müller, 9. August 1876.

C·BASSIDIVS·C·F·CL
SEXCVXVS·AED·E·D

BIS·Q·PP·II·VIR·I·D·PATR

COLL·DENDROFO

PRAEFECTVS·ET

PATRONVS·COLL

CENTONARIOVM

|| Q·Q

Mommsen bemerkt noch zu feiner Abchrift über die beiden letzten Buchstaben der zweiten Zeile: prior vifa est esse E, L, F, altera L potius quam D, ¹ doch liest er flamen) bis. Eph. Ep. I. v.

Ich entscheide mich für E · D

An neuen Finden sind zu verzeichnen: Grofse Ara 1 Meter hoch, 54 Cm. breit und 33 Cm. dick, feitwärts mit einer kreisrunden, wulftartigen Sculptur geziert; Infchrift unkenntlich, nur am 20 Cm. breiten oberen Simse in grofsen tief eingefchnittenen Lettern: I O V I. Aus dem Gemäuer der St. Georgs-Capelle gebrochen.

2. Untere Hälfte eines Grabsteines.

Hohe 60 Cm., Breite 60 Cm.; ebenfalls aus dem Gemäuer der St. Georgs-Capelle.

VSIII.

N·X

VIA·RVSTIC

I·F·Θ·X E·VOL

TARO·Θ·X·L

3. Fragment eines Grabsteines,

65 Cm. hoch, 87 Cm. breit und 20 Cm. dick; ebenfalls aus der St. Georgs-Capelle.

In schöner grofser Quadratschrift:

L·M·AP·XX

IN·AG·P·XXX.

4. Giebel eines Grabsteines

mit zwei Delen, die Infchrift unter dem Pfeiler des Kirchthurms in Brunndorf.

VII. Oberlaibach.

Hier haben wir nur zu constatiren, dafs der Fundort der römischen Alterthümer, Münzen etc. an der Stelle der heutigen dolmenje nive am rechten Laibach-Ufer sich befindet. Dort durfte die civile Stadt mit ihrem Handel sich ausgedehnt haben. Das Castell von 4 Joch Flächenmafs, innerhalb dessen die heutige Ortschaft Noib nebit der Pfarrkirche liegt, dürfte wie die meisten andern, der Barbarenzeit während der Völkerwanderung angehören. Gefunden wurde hier ein kleines Capital mit der Infchrift:

CATEL·M | CN·CARPIN·T | SI·APPVL (Im Laibacher Museum) um die Deckplatte, nebst einer Silbermünze CN·LEN: Cneius Lentulus.

Die in Oberlaibach noch existirende Infchrift lautet richtig, wie folgt:

Q·FVLGINAS

Hohe 55 Cm.

M·F·V·F

Breite 57 Cm.

CANNYTIATI·F

Dicke 20 Cm.

PAVLLA

FVLGINAS·Q·F

PROCLA·H·S·E.

VIII. Altenmarkt bei Laas.

Zu den schon Schonleben und Valvafor, als Fundorte römischer Alterthümer bekannten Orten in Krain gehört auch Altenmarkt in Innerkrain. Eine archaologische Reconoscirungs-Reife, nach diesem abgelegenen angulus terrae im verflohenen Sommer unternehmen, war nicht ganz resultatlos.

Hart ober der Ortschaft Altenmarkt, weitwärts derselben, erhebt sich ein mäßig erhöhter, isolirter Hügel-Rücken von etwa 1200 Meter Länge und 400 bis 600 Meter Breite, im belaufigen Ausmafs von über 100 Joch, namens Ulaka. Diefes Plateau ist besetzt mit Steinen und Trümmern der ehemaligen Gebäude, welche diese Anhöhe bedeckten. Die verschiedenen Gesteinsarten, oft aus weiter Ferne stammend, finden sich hier mit Ziegel- und Mortelstücken, Handmühl-Steinen, Schlacken und verflackten Gesteinen umherliegend. Münzen, die hier häufig gefunden werden, gehören verschiedenen Imperatoren von M. Antonius Triumvir bis Zeno an, reichen also bis Ende des 5. Jahrhunderts.

Von den mir zugekommenen ist nennenswerth eine kleine Bronze, von Helena, der mutmaßlichen Gattin Crispus.

Av. HELE — NA·N·F Kopf der Helena u. r.

Rv. Kranz mit einem Stern, darunter TSA.

Schonleben I. 222 und nach ihm die übrigen bis Mommsen (5782:3783) geben von Laas zwei Fragmente. Das erstere fand sich nach der von Schonleben angegebenen Stelle in der Kirche St. Martini in Podcrkey auf Ulaka.

·AEDAGONVS

TTVSIICACET

ANOR·XXV·MEN·X

D·VII·OCAEDAGO

Der Rest steckt unter dem Holzgerüste des Hoch-Altars, links ist die erste Buchstaben-Reihe abgehauen. Merkwürdig sind die beiden TT in der zweiten Zeile, welche in einer Vertiefung eingehauen sind.

Der Thalkeil zwischen Altenmarkt und Schneeberg ist der Confluenzpunkt mehrerer theils noch nachweisbarer, theils im Volksmunde als römisch bezeichneter Straßen. Beginnen wir mit den gegen das Meer gerichteten, so finden wir zunächst zwei noch heute begangene Parallel-Strafsen:

1. Laski pot — der wälfche Weg — vom Zirknitzer See gegen Westen in das Poikthal, und

¹ Mommsen schreibt sich gegen die ganz deutlichen E·D darum zu strauben, weil dadurch meine von ihm in Corp. insc. Vol. III. p. 484 verwerfene Ansicht Formae in 1892 zu sehen eine Suetze bekommen konnte. Ich lese nämlich Emona de Decurio los etc. etc. während Mommsen Flamen herausbringt. Für die Richtigkeit des E spricht aber Mommsen selbst; da er E·L oder F zugeht, concedit er der Nigla alle Striche die ein E bilden.

2. Stara cefta — alte Strafe — von Ulaka ab ebenfals in's Poikthal. Die alten Straßenverbindungen diefes Thales mit Terfat und Tergefte find noch zu fehen.

3. Gegen Südoften führt ein Weg über Babenfeld und die Romerfchanzen bei Prezid (vor der Mauer — vergleiche Podzid, erwalmt „bei Troiana“ —) an die Kulpa und deren archäologifch noch unerforchte Gebiete.

4. Gegen Nordoften führt eine noch kennbare mit Steinplatten und Blöcken gepflafterte Strafe, rimski pot — Römerweg — genannt, gegen Oblak, von wo die Verbindung über Purkotfche und das Caftell Golo mit Igg. Emona hergefellt ift.

Diefe letztere Strafe ift es auch, an welcher der Punkt liegt, wo Herr Günther Kunze cand. Theol. ev. Nachgrabungen vornahm, um Spuren des alten Metallums zu fuchen. Die Oertlichkeit liegt etwa eine Wegftunde von Altenmarkt in nördlicher Richtung gegen das Dorf Metle hin, deffen Name¹ mit dem Metallum's fächlich in Zusammenhang gebracht wurde.

Etwa eine Viertelftunde vor dem Dorfe Metle trifft man in einem kleinen Thalkeffel einen isolirten Hügel, vom Volke „Iari grad“ — altes Schloß — genannt; obgleich heute keine Spur eines Gemauers mehr zu Tage liegt. Auf diefem Hügel liefs Herr Kunze im verfloffenen Jahre an 7 Stellen theils fchmale Gräben, theils Locher in die Erde graben, wobei fich richtig Gemauerrefte, verkohltes Tannenholz, fowie Scherben von Thongefäßen fanden. Diefe lagen², bis 4 Meter tief zwischen Schutt wie von einer Brandflut. Von Metall fand fich nur ein dünner Bronzeblech-Streifen von 10 Cm. Länge und 7¹/₂ Cm. Breite, an beiden Enden durchlocht, vor. Die Thongefäße find roh und massiv im barbarifchen Gefchmacke aus freier Hand fehr dickwandig geformt, und zeigen eine frappante Ähnlichkeit hinfichtlich ihrer Form und Ornamentik mit den großen rothen Topf-Urnen vom Maria Rafter Urnenfelde. Sie fcheinen daher einem Volke anzugehören, welches mit den Maria Rafter Urnen-Fabricanten auf gleicher Kunftstufe fand. Der von Herrn Kunze als Befefigungs- oder Stadt-Kayon der angebliehen Stadt Metallum angegebene Raum befitzt von N. bis S. eine Ausdehnung von 93 Metern und von O. bis W. 117 Meter bei einem Umfange von 330 Metern. Ob nun auf diefem winzigen Hügel die von Auguftus mit fo viel Anftrengung genommene Stadt Metallum gefanden haben kann, wird nach Obigem wohl kaum mehr ernftlich angenommen werden.

Nicht unwahrfcheinlich aber fcheint es zu fein, daß hier die Ultrina irgend einer naheliegenden vor-römifchen Ortschaft fich befand, und zwar wahr-fcheinlicher einer aus dem nahen Oblaker Thale, als vom Altenmarkter Boden. Grabungen waren auch auf diefem Platze nicht ohne Intereffe, befonders da fich Beziehungen zwischen dem Maria Rafter Urnenfelde und dem Riefen-Tumulus von Rothwein herausftellten. Während nämlich im letzteren Thonfcherben von Urnen, welche den birnformigen Maria Rafter Urnen gleichen, fich fanden, kommen hier Stücke zum Vorfchein, welche den rothen Topfurnen von Raft entfprechen.

¹ Metle mit dem Ton auf der zweyten Silbe, nicht Metüle, nennt das Volk das Dorf

IX. Mötting-Rožanc.

Zwifchen den beiden durch antike Funde bekannten Boden von Altenmarkt und Černembl liegt das zur Römerzeit ficherlich mit Urwald bedeckte Kočevjer-Land, deffen rauhe Berge den Černemblem Boden im Weften begranzten.

Bei der im Jahre 1876 mit Unterftützung der hohen k. k. Central-Comiffion unternommenen Bereifung diefer Gegend ftellte fich Berichtserftatter folgende Aufgaben: Unterfuchung und Aufnahme des Mytha-Heiligthums bei Rožanc und Aufindung von antiken Fundftätten, um Anhaltspunkte für römifche Anfiedlungen in diefen Gegenden zu erhalten.

Eine halbe Meile von NNW von Černembl an der Bezirksftrafe nach Toplitz liegt das Dorfchen Rožanc hart am Fuße des Gebirges. Etwa 15 Minuten oberhalb des Dorfes, mitten im Walde zwischen Felstrümmern, befindet fich das alte Heiligthum, vom Volke v Judjch (Judenort) geheiften. Der Tempel-Raum, deffen Längs-Achfe von NS. 16 Meter, und deffen Breite von WO. 12 Meter mißt, ift ein durch fchroffe natürliche Felfen gebildeter Keßel von ziemlich achtfeitigem Grundriffe. In der weftlichen Felfwand, welche glattgemeißelt ift, ift das Bildwerk eingehauen. Das ganze führt den Namen judovska kapela (Juden-Capelle). Das Tempelbild im Felfen gemeißelt etwa 1 Meter über dem Boden ift 16 Meter hoch, an der Basis 13 Meter, am obern Rande 145 Meter breit, fo daß der Rand defelben ein gleichfchenkliges Trapez bildet. Die Hauptdarftellung ift in eine Nifche vertieft, über derfelben die Infchrift:

D · I · M
P · P · P · AEIJI · NEPOS · E
PROCIVS · E · FIRMINVS
PRO · SALA · SVA · SVORVMQVE.

Form und Arbeit der Buchftaben stimmen auf-fallend mit den unter Sep. Sever gearbeiteten Infchriften überein. Wo aber war die Ortschaft, zu welcher diefes Heiligthum zunachft gehorte? In der ganzen Umgebung liefs fich keine Spur einer Befiedelung auf-finden, außer die Stadt Černembl hätte felbst alle Spuren der auf ihrem Boden befindenden Bauten total und spurlos confumirt? Die nächften Spuren römifchen Lebens finden fich erft eine Meile öftlich in Gradac und Mötting.

Im Garten des Schloffes Gradac auf etwa halbem Wege nach Mötting an der Mauer eines Hofgebäudes, find zwei Infchriften eingemauert. Die erfte, 1,3 Meter hoch, 66 Cm. breit, zeigt einen Dreieckgiebel mit einer mit zum erftenmal vorgekommenen Verzierung aus lauter kleinen aneinandergereihten Rhomben auf der Giebelleifte, darunter eine Buße und zwei Kofetten, darüber zwei Delphine. Die Infchrift lautet:

SEX · CAES
PROVIN
CIALIS · ET
CAES · M
AXIMA
V · F · S

Sextus Caefius Provincialis und Caefia Maxima haben bei Lebzeiten sich das Denkmal errichtet.

Das zweite Denkmal, 1'2 M. hoch, 70 Cm. breit, dessen Inschrift bis auf wenige Buchstaben zertrübt ist, hat im Giebel unter den Delphinen eine runde ein Gesicht vorstellende Scheibe, welche als Sonne oder Mond gedeutet werden konnte. Zu beiden Seiten befinden sich zwei Vögel vor zwei kleinen Vasen (?). Diese Darstellung ist bisher in Krain noch auf keinem Monumente bekannt. Das Fragment der Inschrift lautet:

. . . (I Zeile) CH | VI . .
 NA | |

Der ursprüngliche Fundort der beiden Inschriften ist heute allerdings nicht mehr festzustellen, allein sie beweisen doch, daß irgendwo in der Gegend ein größeres römisches Gemeinwesen bestanden haben muß. Auf ein solches deuten auch die Tumuli bei Podzemel nächst Gradac, bei Primoftek zwischen Gradac und Motting und bei Lokvic nordwestlich von Motting; endlich befindet sich unweit Motting knapp an der Strafe ein Hügel, borstke genannt, wo die Leute ehemals nach Schätzen gruben. Bei dieser Gelegenheit fand man Urnen mit Asche und Kohlen gefüllt nebst Münzen, leider wurde alles weggeworfen.

Diese Funde nebst der Bezeichnung *stara cesta* (alte Strafe), welche abseits der Comercial-Strafe die zur Culpa-Bruce und nach Croation führt, einem Feldwege zukommt, lassen mit großer Wahrscheinlichkeit vermuthen, daß *Motting* der Ort einer größeren römischen Ansiedelung war, welche höchst wahrscheinlich durch zwei Straffen mit dem Gurkthale in Verbindung stand. Von diesen zog eine gegen Topliz und Ainod, die andere gegen Rudolfswerth und Nevidonum.

X. Malence.

Gerade über der Bruce, welche von Munkendorf nach Malence über die Gurk hinüberführt, erhebt sich am rechten Flußufer ein steil abfallender Hügel: Gradišce genannt. Sein Plateau ist von einer roh und in späterer Zeit aufgeführten Umwallungs-Mauer besetzt gewesen, welche aber schon seit Jahrhunderten von der ganzen Umgebung als Steinbruch ausgebeutet wird. Man überblickt von hier die ganze Gurkfelder Ebene, die nach Croation langs der Save sich fortziehende Strafe muß hier vorüber.

Das Gradišce bildet ein längliches Viereck von 440 M. Länge und 150 M. mittlerer Breite und bei 100 M. Umfang. Am besten erhalten und am deutlichsten sichtbar ist noch die östliche Mauer, weniger die nördliche und südliche, am wenigsten die westliche Mauer, wo auch das Terrain am steilsten abfällt. Die Längsachse des Viereckes erstreckt sich von SW. bis SO., der Eingang befand sich in der Ostmauer. Gegen Süden dacht der Hügel nicht gar steil ab, und zwar steht hier zumeist das Kirchlein St. Martini und weiter südlich das Dorf Malence selbst. Die ganze Gegend zwischen Gradišce und Malence heißt Gruble (Steinhausen), und wirklich finden sich überall unter der Erde die alten Fundament-Mauern. Die Ringmauer des

Gradišce und die Gegend Gruble sind auch die Haupt-Fundstätten der sich auf das munit. fl. Nevidonum beziehenden Inschriften. So lieferte erlesener die jetzt im Schloße Mokritz eingetriedeten Monumente, sowie den Stein der Naevia (jetzt beim Steinmetz Wilda in Wien); in Gruble kam der Sarkophag-Deckel mit der Inschrift des Il. Vir. juridic. Eppius zum Vorschein.

Ein Stein mit folgender Inschrift war unter dem Holzgerüste des Stalles des Joseph Boskovic zu Malence Nr. 12 im April 1876 fürs Laibacher-Museum acquirirt und demselben überfendend wurde. Die Inschrift lautet: *SBVANO AVG SAC' TITIVIVS RVTHIVS V' S' L' M'*. Höhe 78 Cm., Breite 32 Cm., Dicke 8 Cm. Mat. Catešer Stein.

Ein zweiter Stein:

SEX · TIVIVS
 LIB · II · YPAI
 AN · IX · IVL
 AVITA · VX
 POSVIT.

Höhe 108 Cm., Breite jetzt 40 Cm. ursprünglich 60 Cm. In der zweiten Zeile sind die drei letzten Buchstaben etwas unklar, das V scheint für Con. zu stehen. Im Gemauer des Gradišce gefunden und noch an Ort und Stelle von mir copirt. Als ich 1876 ihn acquiriren und für die Unterbringung forgen wollte, war der Stein schon nach Vihre verkauft und verbraucht (?). Die Inschrift ist ziemlich roh eingekratzt, die Buchstaben im schlechten Gefirnacke der späten Zeit des Verfalles der Kunst, ein sicherer Beweis dafür, daß unser Gradišce, sofern es Romer-Castell ist,¹ in der Zeit der Völkerwanderung entfallen.

1. Der Steinbruch bei Cateš.

Hart an der Strafe nach Croation wird unterhalb Cateš ein Steinbruch ausgebeutet, welcher erst in jüngerer Zeit durch Herrn Grafen Guflav Auerberg eröffnet wurde. Einer freundlichen Mittheilung dieses Cavaliers zur Folge hat sich im Verlaufe der Arbeiten im Bruche herausgestellt, daß derselbe bereits von den Römern benutzt wurde. An mehreren Stellen kam man auf Schmitte und Stellen, welche nach italienischer Art angelegt waren.

Allerdings sind die meisten Monumente dieser Gegend aus dem hier brechenden Gesteine, nur wüste man man früher nicht, ob gerade der heutige Mokritzer Bruch es ist, der ihr Materiale lieferte.

XI. Die Römerstadt bei Bisell.

Eine Meile östlich von der Einmündung der Gurk in die Save mündet am gegenüber liegenden linken Ufer die Sutra, der Grenzfluß zwischen Steiermark und Croation, 2¹/₂ Meilen nördlich von ihrer Mündung erhebt sich auf der steirischen Seite das Schloß Bisell südlich des 540 M. hohen Königsberges. Östlich vom Biseller Gebirge liegt die Ortschaft Kucep, um die sich

¹ An einem andern Orte werde ich zeigen, daß auch das größte Gradišce in Krain das in Laibach (50 am Quader. Kil. Flachenmurs) aus der späten Zeit der Völkerwanderung stammt, daß es auf der Stelle eines ursprünglichen Lagers wegen der strategischen Wichtigkeit des Ortes errichtet wurde, wie aber Emons hies. sondern einen gar andern aus auf Inschriften und sogar in einem Geographen erhaltenen Namen war.

gegen die Sutla hin ebene Felder ausbreiten, welche sich dann jenseits des Flusses gegen Klofter Klanjec in Croatien ausbreiten. Unterhalb Kupec trifft man nun auf diesen Feldern eine etwa 12 bis 15 Joch umfassende Ruinenflätte, wo zahlreiche mit Dorngehrüppe bewachsene Trümmer die Reste einer alten Stadt bezeichnen; das Ganze heißt v zidji (im Mauerwerke), der nördliche Theil stare šance (alte Schanzen). Dafs die Anlage römisch ist, beweisen folgende Funde:

1. Der mit Ziegel-Fragmenten reichlich gemengte Mörtel der Bauten, unter denen nach Angabe der Anwohner zahlreiche gröfsere und kleinere Canäle sich befinden.

2. Fanden sich lateinische Inschriften, die aber verfehleppt wurden, da die Örtlichkeit als Steinbruch ausgebeutet wird. Möglicherweise liefsen sich noch welche eruiiren, da das Klofter Klanjec und Schlofs Noviodor im nachbarlichen Croatien nach der Tradition aus dem Materiale dieser Ruinenflätte erbaut wurden.

3. Im Haufe des Pritelic Nr. 12 in Nufsdorf findet sich ein Lowe mit dem Wilderkopfe unter den Pranken, der von einem in Steiermark so häufigen Löwen-Monumente flammt.

4. Zahlreiche Münzfunde in Gold, Silber und Erz tragen das Gepräge römischer Kaiser. Während meines kaum einstündigen Aufenthaltes dafelbst erhielt ich einige Stücke von Constant und Constantius.

5. Endlich wird Eisenwerk verschiedener Art häufig gefunden.

Eine eingehende Untersuchung dieser Stätte wäre empfehlenswerth. Die Entdeckung dieser Römerstadt scheint mir auch darum von Wichtigkeit, weil dadurch die Route der Straße zwischen Nevioudum und Poetovio ihre Richtung erhält. Die ganze Anlage liegt fast genau auf halbem Wege zwischen Nevioudum und dem schon lang durch Funde bekannten Rohitich. Nur durchzog die Straße jene Enclave Croatiens, welche sich zwischen Bifell, Windfich-Landsberg und Rohitich gegen Steiermark einfiecht. Von Rohitich bis Poetovio ist die Entfernung abermals fast dieselbe, wie die von Bifell bis Rohitich. Der durch die Entdeckung bei Bifell nun festgestellte Strafsenzug hatte folgenden Verlauf: Von Nevioudum über die Save, dann langs der Sutla auf steirischer Seite bis Bifell, hier überfetzt er die Sutla unterhalb Königberg, und zog wahrscheinlich oberhalb Klanjec durch Croatien nach Rohitich, von da hier langs des Rogata-Baches gegen St. Veit und Poetovio.

Mit Angabe der Meilen-Entfernung ergibt sich folgende Reihenfolge:

Nevioudum (Ternovo-Malence).

3 r. = 15 rom. Meilen, Bifell

3 r. = 15 rom. Meilen, Rohitich

3 r. = 15 rom. Meilen, St. Veit bei Pettau.

Aus einem Reiseberichte des k. k. Conservator Mich. Glavinich.

Es war die Absicht des Berichterstatters, Anfangs September 1873 eine archaologische Excursion nach Vido (Narona) zu einer Zeit zu unternehmen, bevor die eintretenden Herbstregen einige Ebenen, welche auf der Route lagen, überflutheten. Da die Abreise jedoch erst in der ersten Hälfte des Monats October möglich wurde und der Herbst schon weit vorgeschritten war, mußte der ursprüngliche Reiseplan abgeändert und die Reise nach Narona auf dem Seewege gemacht werden.

Von Spalato ging es nach Makarska, wo der Berichterstatter vom schlechten Wetter aufgehalten, sich damit beschäftigte, nach allem, was auf alte Monumente Bezug haben konnte, nachzuforschen. Hier hiefs es, dafs man in *Brele*, einem Dorfe neun Miglien westlich von Makarska, wo man vielleicht die *Bernllia* des Porphyrogenitus suchen mußte, in früheren Jahren Ueberreste alter Gebäude, einzelne Gemmen, Bruchstücke von Ziegeln und einzelne antike Vasen gefunden habe; in letzterer Zeit wurden einige römische Münzen, von denen der Berichterstatter eine Confular-Münze und eine Faustina mater (Cohen II, 423, 10) erwerben konnte, gefunden. Bis jetzt wurden weder hier noch in der Umgebung Nachgrabungen in der Absicht Monumente zu finden, angestellt.

In *Boft*, sechs Miglien westlich von Makarska, wurden vor längerer Zeit Vasen aus Terracotta, gläserne Balsamarien, Gemmen, römische Münzen und zwei

Inschriften, welche sich jetzt in der Haus-Capelle der Familie Pavlović Lucić befinden, und welche im Corpus J. I. III. 1901 und 1902 veröffentlicht wurden, gefunden.

In derselben Richtung, eine halbe Miglie von Makarska, nicht weit von der Hauptstraße, wurden auf dem, einem gewissen Blekov gehörigen, unter dem Namen *Ponte grande* bekannten Grundstücke, in letzter Zeit in großer Menge Vasen aus Terracotta und Lampen gefunden. Der größte Theil derselben wanderte wahrscheinlich in das Agramer Museum, und konnten für das Museum zu Spalato nur zwei Vasen, von denen jedoch eine ganz in Stücken ist, erworben werden. Hier dürfte sich vielleicht das alte Makarska, das *Mocrum* des Porphyrogenitus (de Administr. Imp. c. 30 et seq.) befinden haben.

In Makarska wurden zwei griechische Silbermünzen von Dyrhaelion, zwei silberne und eine kupferne Familien-Münze und acht kaiserliche Silbermünzen für das Museum zum Geschenke erworben und alle in der Haus-Capelle Pavlović-Lučić befindlichen Gegenstände eingehend geprüft. Hier nahm man den Abkaltch der in der obbezeichneten Capelle eingemauerten zehn Inschriften, und die Sammlung der in Dalmatien zerstreuten Inschriften fortsetzen zu können, da es die Absicht des Berichterstatters ist, dieselben im Museum von Spalato zu sammeln, um auf diese Art das Studium derselben mit Zeit und Kostenerparnis zu erleich-

tern. In derselben Capelle befinden sich auch zwei Fragmente von Basreliefs, wahrscheinlich von einem Sarkophage herührend. Die Höhe des Marmors ist ungefähr 30 Cm. und die der Figuren nur 18 Cm. Das Fragment, welches sich an der Nordseite befindet, stellt fünf weibliche Figuren vor, von denen die eine nur zur Hälfte, da diese Seite abgebrochen ist. Der Styl der Arbeit ist gut; alle Figuren sind gleichmäßig lang gekleidet, jedoch fehlen bei allen die Hände und die Köpfe; aus den vorhandenen Lochern erkennt man deutlich, dass dieselben aus einem andern Stücke waren. Das andere Fragment ist in der gegenüberliegenden Wand eingemauert und hat drei Figuren, von einer vierten sieht man nur den Saum des Kleides, da dieses Fragment an beiden Seiten gleichmäßig abgebrochen ist; es scheint jedoch nicht ein Theil der verstückelten Figur des andern Fragmentes zu sein, so dass man vielleicht annehmen konnte, dass sie die Mufen vorstellten. Im ersten Stocke derselben Capelle befindet sich aus weissem Marmor in Basrelief ein nach links gewendeter sehr schöner jugendlicher Frauenkopf. Nach verlässlichen Mittheilungen dieser Familie und schriftlichen Aufzeichnungen wurden der grösste Theil der Grabsteine und die Basreliefs in Vido (Narona) gefunden und nach Makarska gebracht.

Bei der Familie Ipsic fanden sich vier irdene griechische Vasen (Jahn, Vasenfamml. Taf. I. Nr. 40), welche in Lissa (1872) gefunden wurden, und zwei Oinochoen (Jahn, Vasenfamml. Taf. II, Nr. 65); der Bauch der Vasen ist vertical canellirt, der Firnis dunkel, jedoch nicht glänzend schwarz; die Oinochoen haben dort, wo die Aufblühung des Bauches beginnt, einen blafsrothen Kranz aus Pheue-Blättern, mit zwei Tauben in der Mitte. Die Höhe der Vasen ist 30 Cm.

Mit eigener Barke fuhr Berichterstatter von Makarska langs der ganzen Küste, welche sich ungefähr 24 Miglien erstreckt, bis zur Mündung der Narenta (Naro); dieser Küstenrich wird von den heutigen Bewohnern *Primorje* genannt und ist die *Παρωδία* des Porphyrogenitus (l. c.), welche auch die Bedeutung des heutigen slavischen Namens ist.

In dem ersten Dorfe, *Topčeti*, welches nur drei Miglien von Makarska entfernt ist, findet man manches Grab, jedoch aus einer späteren Epoche als die römische, vielleicht aus der ersten slavischen Epoche, mit einigen roh gearbeiteten Basreliefs, Waffen darstellend, jedoch ohne Inschrift. Nach Fortis (Viaggio in Dalmazia II. 137) wurden hier früher einige griechische und römische Inschriften gefunden, welche jedoch nach Italien verschleppt wurden.

Neun Miglien von Makarska, unterhalb des Klosters *Zivogostje* findet man nur eine Inschrift in acht Distichen in einem Felten in der Nähe des Meeres eingegraben (C. J. L. III. 1894).

In *Zaofrog*, welches das Ostrog des Porphyrogenitus gewesen sein muss, kommen beim Umgraben des Erdreiches immer Antiquitäten ans Tageslicht. Heute befinden sich in der Pfarrkirche zwei dort gefundene Inschriften (C. J. L. III. 1892, 1893) und ein kolossales korinthisches Capitel, welches beim Umgraben des Erdreiches gefunden wurde, befindet sich noch immer in dortigen Klostersgarten. Man erzählt, dass in früheren Zeiten am selben Orte folgende Gegenstände gefunden wurden: eine Bronze-Statue der Athene mit

Inbegriff der Basis 20 Cm. hoch; aus Marmor: die Statue des Pan und ein Basrelief, den Kampf zwischen Männern und Weibern (vielleicht der Amazonen und Griechen) darstellend. Die Statue der Athene kam nach Italien, und die des Pan sowie das Basrelief wurden auf Befehl eines Bischofs zertrümmert, weil die rohen Dorfbewohner im ersten den heiligen Johann den Täufer und im zweiten das Martyrium der heiligen Barbara verehrten. Es wurde auch ungefähr in der Tiefe eines Meters ein roh gearbeitetes Mosaikbild von der Grösse eines Quadrat-Meters gefunden. Selbst jetzt findet man Münzen, besonders aus der Zeit Constantins.

Achtzehn Miglien von Makarska ist das Dorf *Labinčau*, wo man die *Labinčau* des Porphyrogenitus (l. c.) suchen musste. Dieses Dorf ist auch unter dem Namen *Gradac* bekannt; der Name *Gradac*, sowie *Grad*, *Gradina*, *Grudina*, *Gradiš*, deutet in Dalmatien immer auf das Vorhandensein von Ueberresten alter Städte hin. Von einem Bewohner dieses Dorfes erhielt Berichterstatter zwei Silbermünzen, eine griechische von Dyrhachion (Monnet, III. S. 344) und einen Athalaricus zum Geschenke; derselbe besitzt auch einen dort gefundenen goldenen Ring, von einer fonderbaren, jedoch eleganten, nicht verkauften Form.

In *Baćina*, einem Dorfe an der aufersten Spitze des Primorje, findet man an verschiedenen Stellen Ueberreste antiker Mauern; man sagt, dass in nicht fernem Zonen Inschriften gefunden wurden, welche jedoch zerstört wurden; in jüngster Zeit wurde ein Mosaik mit Handverzierungen ausser geschmackvoll gearbeitet, gefunden.

Fortopus war der erste Reise-Aufenthaltsort von aufwärts der Narenta. Dieser Markt flecken wurde im Jahre 1684 gegründet und hat deshalb auch keine Alterthümer, obwohl viele Gegenstände von Vido dahin gebracht wurden, welche dann in die Ringmauer, welche eine Cisterne auf dem Platze des Markt fleckens umgibt, eingefügt wurden. Ausser drei Inschriften (C. J. L. III. 1835, 1839, 1864) findet man noch drei verstückelte Säulenschaft, ein Säulenstück mit der ganzen Basis, ein dorisches und ein kolossales korinthisches Capitel und ein Bruchstück von einem dorischen Fries; einen kleinen Torso; eine weibliche bekleidete Statue, welcher jedoch der Kopf fehlt und an dessen Stelle eine Pinie gesetzt wurde; ein Torso eines römischen Kriegers mit Panzer aus sehr weissem Marmor; die unteren Theile einer männlichen Statue in natürlicher Grösse; zwei andere Torso's und endlich Hand und Fuss einer Statue in natürlicher Grösse und sehr gut gearbeitet. Hier erhielt Berichterstatter auch zehn Matapan verschiedener venezianischer Dogen, welche vor einiger Zeit in Vido gefunden wurden, für das Museum zum Geschenke.

Die nächste Station war *Metkovich*, ein wegen seines Handels mit der angrenzenden Türkei ansehnlicher Markt flecken, welcher am linken Ufer der Narenta liegt, und ungefähr eine halbe Stunde von Vido (Narona), dem Hauptziele der Reise, entfernt ist. Den Rath ortskundiger Personen befolgend, blieb Metkovich anstatt Vidos, eines äusserst unansehnlichen Dorfes, der Mittelpunkt der weiteren Forschungen. Da die wolkenbruchtartigen Regen etwas nachgelassen hatten, war es beschlossen, vor den Forschungen in Vido nach *Ljubušci* in der Türkei zu gehen, um die Spuren der

alten römischen StraÙe, welche wie man sagte, freckenweise bis nach Ljubufchi gehen sollen, zu ſuchen, und um vielleicht zu entdecken, ob dieſer Ort das *Biggſte* der Tabula Peutingeriana ſei, da es bekannt war, daÙ daſelbſt vor einigen Jahren viele Alterthümer gefunden wurden. Am Morgen des 26. langte Berichtſtatter in Ljubufchi an; vom Kaimakan Ahmet Effendi und vom Kadi Sulejman Effendi in beſter WeiÙe empfangen ſtellten dieſelben während der Dauer des Aufenthaltes auf türkiſchem Gebiete einen Zapfia (berittenen Gensdarmen) zur Verfügung. Dieſe Vorſichtsmaßregel war vom großen Nutzen, da man ſich auf dieſe Art anſtandlos in dieſer unſicheren Gegend bewegen konnte.

Der Zweck der ReiÙe nach Ljubufchi war, wie bereits ſagte, nur der, zu erforſchen, ob an dem Orte, wo das heutige Ljubufchi ſteht oder in ſeiner Umgebung das *Biggſte* der Tab. Peut. zu ſuchen ſei. Berichtſtatter erreichte jedoch nicht ſeinen Zweck; doch fanden ſich auf der Oſtſeite von Ljubufchi auf dem Grund und Boden des Mohammedaners Cehaja auf dem Gipfel eines Felſens im Geſteine ſelbſt zwei Inſchriften, welche, ſoviel aus der äußeren Form beſtimmt werden konnte, von Grabmalern herrühren durften; die eine derſelben iſt ganz verſchwunden, und von der zweiten konnte man nur mit Mühe das erſte Wort der zweiten Zeile HOMINI leſen. Mehr als die barbariſche Hand der Menſchen hatten die Zeit und die Witterungs-VerhältniÙe bewirkt, dieſe Inſchriften zu zerſtören, da der Felſen hoch und herabhängend iſt, ſo daÙ der herabſtrömende Regen den ganzen Felſen canellirt hat. In der Nähe dieſer Stelle fand ſich ein großer gewöhnlicher ſteinerner Sarkophag mit Deckel, jedoch ohne Inſchrift; derſelbe iſt gewiÙs römisch.

In *Vitina* fanden ſich zwei Inſchriften von Privatgräbern (C. J. L. III. Add. 6364, 6368), welche an der Außenseite des Hauſes von Mohammed Beg Kapetanović eingemauert ſind; nicht weit von demſelben Hauſe wurden vor einigen Jahren in geringer Tiefe ein großer Moſaikboden, welcher jedoch wieder verſchuttet wurde, ein koloffaler Finger aus weiÙem Marmor und viele römische Münzen gefunden, welche der genannte Beg dem franzöſiſchen Conſul in Moſſara. Herrn Moreau, zum Geſchenke machte.

In *Katac*, einem Orte in der Nähe von Ljubufchi, heißt es, daÙ man daſelbſt Ueberreſte von Mauern alter Conſtruction finde, und wirklich fanden ſich daſelbſt große Steinhaufen von koñiſcher Form, auf einem Hügel eine Menge behauener Steine und ein koloffales ſteinernes Kreuz von einer ſeltſamen Form; überdieÙ iſt der Ort ringsumher mit Scherben und Ziegeln beſat. (Fig. 1.)

Der letzte Ort, welchen ich beſucht habe, war das Kloſter *Humac*, welches in der ausgedehnten Ebene von Ljubufchi liegt, nur eine Stunde von letzterem entfernt iſt und im wahren Sinne des Wortes eine OaÙe der Cultur in dieſer WüÙte der Barbarei bildet. Die Mönche dieſes Kloſters, von denen der größte Theil in Italien und zwar in Bologna und Rom ihre Bildung erhielt, ſind Leute, welche nicht nur eine gewöhnliche Kloſterbildung beſitzen, ſondern ſich auch den erſten Studien widmen. Dem Superior des Kloſters, dem Pater Nicolaus Simović gebührt das Verdienst, alle Gegenstände, welche innerhalb des Bereiches des Kloſters oder in der Nähe gefunden wurden, zu ſam-

meln; derſelbe verſprach, von allem Nachricht zu geben, was in der Zukunft dort oder in der Nähe gefunden werden ſollte. Hier fanden ſich auch zwei Inſchriften, welche im C. J. L. III. 1789, 1790 nicht ganz richtig veröffentlicht wurden, und eine dritte Inſchrift mit ſchönen Schriftzeichen, von welchen man jedoch, mit Ausnahme einzelner Buchſtaben, nur am Ende der vierten Zeile das Wort AVGVST* und am Ende der fünften und letzten Zeile DE SVO leſen kann. Dieſe drei Inſchriften wurden wenige Schritte jenseits des FluÙes Trebiſat, welcher in einer Entfernung von zehn Minuten ſüdlich vom genannten Kloſter flieÙt, gefunden. Außer dieſen drei Inſchriften fand man noch Inſchriften mit altſlawiſchen Schriftzeichen. Den größten Vortheil, der durch dieſe ReiÙe in die Türkei gewonnen wurde, war die Bekanntſchaft mit dem obgenannten Pater Simović, mit welchem ein ſteter Verkehr erhalten werden ſoll, da in ihm ein thätiger Mitarbeiter für antiquare Studien in jener Gegend gefunden iſt



Fig. 1.

Auf der RückreiÙe, von einem kundigen Führer, welchen das Kloſter beſorgte, begleitet, fanden ſich jenseits des FluÙes und die Wanderung längs des Ufers öſtlich fortgeſetzt, an drei Stellen große bearbeitete Steinblöcke, mit andern Steinen vermiſcht auf alt chriſtlichen ſlawiſchen Gräbern liegend. Vor der türkiſchen Occupation war dieſe Gegend von Slaven bewohnt. Nach einer Wendung gegen Süden fanden ſich zuerſt nur Spuren, dann aber an mehreren Punkten eine ſehr gut erhaltene ohne Zweifel römische StraÙe, welche noch heute von den Einwohnern *rinski put*, d. h. römische StraÙe genannt wird. Die StraÙe hielt ſich längs derſelben mehr als zwei Stunden, und wenn man dieſelbe von den Bäumen und Geſträuchen, welche auf derſelben wachſen, befreien würde, ſo wäre dieſelbe noch heute fahrbar. Ungefähr zwei Miglien vor Vido fand ſich eine nicht ſehr hohe Säule, welche mit einer viereckigen Baſis tief in der Erde ſteckt; Säulenhaut und Baſis ſind aus einem Stücke. Dieſe Säule ſcheint ein Meilenſtein zu ſein, doch fand ſich keine Spur einer Inſchrift; ebenſo fand ſich eine zweite derartige Säule längs derſelben StraÙe ohne Inſchrift hart am StraÙenrande eine Miglie vor Vido. Auf derſelben StraÙe findet man an drei Stellen Steinblöcke in Form eines Parallelogrammes, welche von den Einwohnern für

altflavische Grabmalen gehalten werden. Auf einem derselben sieht man ein roh gearbeitetes Basrelief mit Randverzierungen und folgenden Figuren: einen Kranz, einen Halbmond, einen Stern, zwei Thiere, eine menschliche Figur mit aufgehobenen Händen und einen Schild von einer Lanze durchbohrt.



Fig. 2

Das Dorf Vido (Narona) liegt auf einem isolirten Hügel von conischer Form, dessen Gipfel 40 Klüfter hoch sein dürfte; ungefähr 20 Miglien nördwärts der Narenta (Naro), nicht weit vom Berge Požar, an dessen Fuße sich der Hügel erhebt. Heute hat dieses Dorf ungefähr fünfzig Häuser oder vielmehr Hütten, wenn man das Haus des Pfarrers ausnimmt. Die Einwohner sind sehr arm und vielleicht wegen der ungesunden Luft träge und beinahe im Urzustande.

Beim Ertheilen des Hügels sieht man soweit das Auge reicht Ueberreste alter Gebäude, zertrümmerte Säulen jeder Art, architektonische Bruchstücke, verfallene oder zerbrochene Steinplatten mit oder ohne Inschriften, oder einzelne Buchstaben, deren Form an die beste Epoche erinnert, oder behauene Steinblöcke. Es gibt kein Haus, in welchem nicht entweder ganze oder verfallene Inschriften, oft auch umgekehrt, oder Steinblöcke mit architektonischen Ornamenten eingemauert sind. In der trockenen Wand der Hütte eines gewissen Plečas fand sich ein kolossales Stück eines Frieses mit Unterbalken der dorischen Ordnung, wo die Metopen zwei gekreuzte Schilde darstellten, von bewundernswürdiger Schönheit.

Die größte Aufmerksamkeit erregt jedoch das Haus des ungefähr im Jahre 1845 verstorbenen Pfarrers von Vido Don Bartolomeo Eres. Derselbe war ein Idiot, ohne jede Kenntniss des Lateinischen, Steinmetz von Profession und durch viele Jahre in Makarska der Diener von J. J. Pavlović-Lučić, des Verfassers der „Marmoracarenica“ und „Marmora Traguricensia.“ Im vorgerückten Alter erhielt er die Priesterweihe und wurde als Pfarrer nach Vido geschickt.

Sei es aus Liebe zu seinen früheren Handwerke, sei es um dem Beispiele und den Studien seines früheren Herrn zu folgen, fing er an, alle Alterthümer und besonders Inschriften, welche zu Tage gefordert wurden, zu sammeln. Mit eigenen Händen baute er jenes Haus nach Art eines viereckigen Thurmes, welches noch heute besteht und wo sich außer Sculptur-Fragmenten nicht weniger als 34 Inschriften befinden; von diesen find sieben echt; sechs find hie und da von Eres mit dem Meißel ausgebeißert worden und deshalb ist ihre Echtheit zweifelhaft und eif sind Copien von Origin-

nalien, welche anderswohin verschleppt wurden. Von diesen letzteren finden sich vier Originale in Zara und eines im Kloster Humac in der Türkei.

Der Hügel wird von einer Mauer, welche von Norden nach Süden über den Gipfel des Hügels geht, in zwei Theile gefchnitten. Die Mauer ist überall gut erhalten und erhebt sich an vielen Stellen mehr als einen Meter über den Erdboden; dieselbe ist ohne Zweifel antik. Es wäre möglich, daß Vido die Burg (arx) sei, von welcher Vatinius in seinem Briefe von Narona aus schreibt (Cic. Epist. ad famil. V), und daß die Stadt sich in amphitheatralischer Form auf dem Rücken des Berges, welcher sich gegen Nordost bis auf Gabela hinzieht, ausdehnte.

Es wurde auch verfiert, daß früher zwischen Vido und Gabela Grundmauern von Häusern, Mosaik-Boden, Säulen, Münzen, und in neuerer Zeit südlich von Vido zwei Sarkophage, jedoch ohne Inschriften gefunden wurden.

Von unedirten fanden sich nur einzelne Fragmente und unter diesen auf dem Stücke eines Hauptgiefmeses von großer Dimension eine Inschrift mit sehr gut erhaltenen Schriftzeichen; die Höhe der einzelnen Buchstaben beträgt neun Centimeter. (Fig. 3.)

Auf dem Felde und Eigenthum des Georg Eres, des Neffen obbenannten Pfarrers, fand sich ein Bau, dessen Mauern jedoch nicht über das Niveau der Erde ragen und von niedrigem Gesträuche bedeckt find.



Fig. 3.

Ebenso findet man auf dem zur Pfarrei gehörigen Grunde Ueberreste antiker Gebäude.

Auf dem Grunde des Anton Vučić wurde die Erde tief ausgegraben, wobei sich Steinblöcke fanden, welche von einem großartigen Baue herühren dürften. Einige Monate früher wurden dort große Steinblöcke, von denen einige eine Klasten lang waren, zu Tage gefordert; dieselben wurden durch Pulver gesprengt und zum Baue eines Brückenkopfes verwendet; aus demselben Boden wurden vor einigen Jahren große Steinblöcke ausgegraben, welche zum Baue des Thurmes in Borovci und zur Vergrößerung der Kirche von San Vito verwendet wurden. Ferner wurden auch Inschriften ausgegraben, welche sodann entweder ausgemeißelt oder verkehrt eingemauert wurden, um denselben das glatte Aussehen behauener Steine zu geben. Bei dem Eigenthümer dieses Grundstückes finden sich zwei Köpfe. Der eine ist ein sehr schöner Mercur Kopf, welcher, mit Ausnahme einer kleinen Beschädigung am Petafus, sehr gut erhalten ist; der zweite ist ein roh gearbeiteter Francenkopf. Berichterstatter gab sich alle Mühe, den Dorfbewohnern die Nothwendigkeit der Erhaltung aller gefundenen Gegenstände zu erklären, machte ihnen auch begreiflich, daß dieses auch der Wunsch der Regierung sei, welche geneigt wäre, alle gefundenen Gegenstände in einem besondern Locale zu sammeln und die Eigenthümer zu entschädigen.

Römische Gebäudereste bei Salona.

Bei dem Fundamentaushub für den gedeckten Durchlaß nächst der Station Salona (Kilometer 78.479), wurden auf die ganze Länge des Objectes hin Reste antiker Mauern gefunden und war es wahrscheinlich, daß Trümmer eines größeren Gebäudes hier verborgen liegen.

Ueber Anregung des k. k. Conservators Prof. Glavinč, welcher von diesem Funde Nachricht erhielt, wurde, unterstützt durch das k. k. Eisenbahn-Bau-Inspectorat und die k. k. Bau-Section Spalato an die k. k. Direction für Staats-Eisenbahnbauten das Ansuchen gerichtet, eine hinreichende Summe zur Aufdeckung dieser Bauwerke, so weit sie unter dem von der Bahn occupirten Terrain liegen, zu gewähren, welchem Ansuchen auch entsprochen wurde.

Mit der Abdeckung wurde am 5. October 1876 am Object's-Auslauf begonnen und dieselbe im December vollendet, worauf nach Aufnahme des abgedeckten Theiles derselbe wieder verschüttet wurde. Die gefundenen Mauerreste und Pflasterungen befanden sich in einer Tiefe von 0.80 bis 1.20 Meter unter dem Niveau der jetzigen Weingärten.

Das aufgedeckte Gebäude wurde als römisches Privatbad erkannt, wie es die Ueberreste der Wannen, von denen besonders eine mit viereckigem Grundriß besser erhalten ist, sowie die Vergleichung mit anderen bekannten Bädern jener Periode zeigen. Dasselbe war jedoch durchaus kein Monumental-Bau, da die gefundenen Mauerreste sammtlich gewöhnliches Bruchstein-Mauerwerk enthalten, welches an dem über dem Pflaster liegenden inneren Theil mit einer 1 bis 2 Cm. starken Verputzschicht von carminrothem Kalkmortel überzogen ist.

Der nördlich gelegene Theil des Gebäudes war den speciellen Badzwecken gewidmet und standen jedenfalls in den Nischen, sowie in dem dem Meere zugewendeten tiefer liegenden Theile Wannen. Auf dem Boden, der aus einem 0.4 bis 0.6 Meter starken Beton-Pflaster besteht, stehen in regelmäßigen Abständen kleine Säulchen von Rundziegeln von 0.20 Meter Durchmesser und 0.05 bis 0.06 Meter Höhe und zwar wurden im Maximum drei Rundziegel übereinandergelegt gefunden. Auf den Rundziegel-Säulchen durften quadratische Ziegel von circa 0.55 Meter Seite dicht aneinander schließend gelegen haben, wie dies auch bei dem durch Professor Hauser in Deutsch-Altenburg bloßgelegten römischen Militär-Bade der Fall war; einzelne solcher Ziegel wurden auch hier vorgefunden. Diese Säulchen, zwischen welchen die erwärmte Luft circulierte, und auf welchen ein zweiter Fußboden lag, bildeten die Pfeiler der zu den Wannen gehörigen Hypokaufen.

Leider ist das Gebäude knapp über dem Heizungspflaster zerstört, so daß von der Canalirung des Gebäudes, betreffs der Warmluftleitung nichts erkennbar ist. Doch sind von den zu diesem Zwecke gebrauchten Thonrohren von rechteckigem Quer-

schnitte noch Bruchstücke gefunden worden. Die Lage der Feuerungsstelle konnte nicht mit Sicherheit erkannt werden.

Das an der Straßenseite (südlich) liegende größere Gemach, auf dessen Beton-Boden sich einzelne Reste von Mosaik befinden, gebildet aus circa 12 Mm. breiten, 20 Mm. langen rothen Marmorflüchchen, dürfte ein Gesellschaftsraum gewesen sein. Die Wände desselben waren mit einer starken Verputzschicht bedeckt und mit Oelfarbe in verschiedenen dunklen Tönen angestrichen. Bruchtheile von Stuckgesimfen mit mannigfacher Profilirung zeigten im Zahnchnitte etc. auch Farbenmuller.

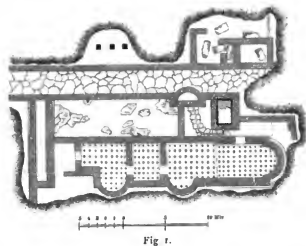


Fig. 1.

Die am Gebäude vorbeiführende, von Mauern begrenzte Straße von beiläufig 2.80 M. Breite war mit Steinplatten gepflastert und von einem Canal durchzogen. Die Lage desselben, sowie überhaupt die Lage des ganzen Gebäudes war gegen die heutige Meereshöhe, dessen Fluthbewegungen bis zu 1.20 Meter über 0 steigen, eine sehr niedere.

Jenseits der Straße wurden noch einzelne Mauerreste gefunden, jedoch sind dieselben durch zwischen eingebettete Gräber späterer Generationen schon in ihrer Grundform so zerstört, daß sich die Umrisse schwer erkennen ließen. Die menschlichen Reste, die übrigens zahlreich über die ganze aufgedeckte Grundfläche zerstreut vorgefunden wurden, sind in einigen zerdrückten bauchigen Thongefäßen zwischen rohen Steinplatten eingepaßt.

Von einer statuarischen Ausschmückung des Gebäudes wurde ebensowenig wie von Inschriften etwas vorgefunden, dagegen eine ornamentirte thönerne Lampe, und eine Mantelpfange von Bronze.

Der in Fig. 1 beigegebene Grundriß veranschaulicht die Gruppierung des bloßgelegten Mauerwerks. Die Kosten dieser Grabung wurden von der k. k. Central-Commission getragen.

Das Mutter-Gottesbild zu Aufkirchen.

Von G. Dahlr.

(Mit einer Tafel.)

Oberhalb des Toblacher Feldes, das die Waffer der Intheral und Drau, Ober- und Unter-Pufterthal fcheidet, erhebt ſich an der nördlichen Halde des Gebirges in freier Lage eine Kirche, die, zur Pfarre Toblach gehörig, ſchon im 14. Jahrhundert als beſuchter Wallfahrtsort beſtand, und deren Urſprung — vielleicht ein Werk der Benedictiner von Innichen — ficherlich in frühere Zeiten reicht. Soll doch die nahe Ruine St. Peter am Kofel, deren Mauertrümmer im Waldesgrün nur ſelten noch ein Wanderer betritt, ſchon vor der Anſiedelung jener Mönche im Pufterthal die geweihte Cultusſtätte der erſten Chriſten gebildet haben. Freundliche Gebäude neben der Marien-Kirche und die heiteren Bilder, welche der Ausblick vom Friedhofe zu Aufkirchen über Achrenfelder und Wiefen auf die formenreichen Dolomit-Gebirge der ſüdlichen Kette erſchließt, mögen die Pilger im Sommer über den Charakter der Hochgebirgsnatur taufchen, während das rauhe Klima mit feinen eüigen Stürmen dem Hochlande der Waſſerſcheide in der That ein ernſtes Gepräge gibt. Hochflammiges Nadelholz krönt die Felſengehänge, fammetgrüner Rafen deckt die Wiefenflur, aber das Ackerland lohnt mit ſparſamen Ertrage des Landbewohners Fleiß, und den Garten iſt der Schmuck edler Obſtbäume verſagt.

Wie an der Außenſeite des Gotteshaufes, ſtehen Thurm, an der Südwand des Chors, das rieſige Bild St. Chriſtophs mit dem Kindlein trägt, und deſſen achtfeitiger Helm zwischen den ſchmuckloſen Giebeln zu mäſſiger Höhe emporſteigt, war auch im Innern durch wenig harmoniſche Formen der Renaissance die Einheit des gothiſchen Styles zum Theil verwiſcht, doch hat die jüngſte Umgeſtaltung den Plan des Baues von 1474 in den weſentlichſten Theilen glücklich wiederhergeſtellt. Sechs Paar nach innen vorſpringende, durch vorgelegte Halbſäulen ſein proſilirierte Strebeſteiler geben den Wänden des einſchiffigen Langhaufes, drei Paar dem wenig ſchmäleren, dreifseitig abgeſchloſſenen Presbyterium feſteren Halt und bilden die Träger eines Netzgewölbes, das mit leichten Verſchiebungen der Linien, wie ſie die ungleichen Abſtände der Pfeiler bedingen, und mit abweichender Zuſammenſetzung der Rippen im Presbyterium, die ſtarke Regelmäßigkeit der geometriſchen Verzweigung mildert.

So berührt das Mirakelbild der ſchmerzhaften Mutter Gottes, ſo beklagenswerth der Mangel an beglaubigten Nachweiſen über dieſe bildneriſche Zier. Selbſt im Volksmunde, der ſo gern das Unbeſtimmte in feſte Umriſſe ſetzt, hat die Sage von dem zufälligen Funde des Veſperbildes keine Erweiterung erfahren. Zu Tinkhaufers Bericht, wie ſchon ſeit unvordenklichen Zeiten in Aufkirchen der parrliche Gottesdienſt

an allen gebotenen Frauenfeſten gehalten wurde, bilden die erhaltenen Urkunden — nach denen die Kirche 1266 zum erſtenmal genannt, von Niklas zu Aufkirchen 1333 durch Stiftung einer wochentlichen Samſtagsmeſſe, vom Papſte Paulus II. 1468 durch Ablafsverleihung ausgezeichnet, nach vollendetem Neubau am 20. September 1475 durch den Fürſtbischof Golfer eingeweiht und 1704 durch Einſetzung eines Beneficiaten von Toblach zur ſelbſtändigen Curatie erhoben worden iſt — nur eine dürftige Ergänzung, ohne Aufſchluß über den Beginn der Wallfahrt und das Alter jenes ſogenannten Muttergottesbildes zu bringen, das die Kirche als wahres Kleinod der Holzſchnitz-Kunſt beſitzt.

In der Holzſchnitz-Gruppe, welche dieſen Namen trägt, ſind außer der Mutter des Heilandes und dem Lieblingsjüngern vier leidtragende Frauen um den Leichnam gereiht und die Einzelfiguren zu einem ſtylvollen Ganzen verbunden, das, urſprünglich für das Mittelſtück eines Altars mit goldenem Hintergrunde beſtimmt, im Laufe der Jahrhunderte mit der Umrahmung das architektoniſche Ornament verloren hat. Obwohl ſomit ein wichtiges Moment für die genaue Zeitbeſtimmung fehlt und mehrere Befchadigungen verſchiedener Figuren auch die künſtleriſche Bedeutung der Gruppe vermindert haben, iſt doch durch glückliches Zutreffen äußerer Umſtände die Farbengebung des alten Meiſters vor Uebermalung bewahrt geblieben, und die Eigentümlichkeiten der Compoſition, der Technik und Charakteriſtik treten um ſo lichtvoller hervor, je länger man auf den Einzelheiten der Darſtellung verweilt. Ohne die Unruhe der meiſten Kreuzabnahme- und Grabungs-Szenen und ohne die Einformigkeit der bloſen Picta, ſtellt ſich die „Klage“ ſchon durch überſichtliche Gruppierung und harmoniſche Anordnung der Figuren als das tüchtige Werk eines ſelbſtändigen Meiſters der tyroliſchen Schule dar.

Zu den Füßen der Gottesmutter, im Vordergrund, Chriſti Leichnam mit emporgehobener Haupte in ein Leintuch gehüllt, deſſen Enden Johannes und Maria Magdalena halten, erſcheinen die trauernden Frauen dahinter, ſomit 6 Figuren in zwei Reihen zu dreien übereinander aufgeſtellt, ſo daß ihre halblebensgroßen Figuren in der Vorderanſicht völlig ſtatuarisch erſcheinen, indeſs die Rückſeite des dreifach zuſammengeſtückten Blockes die rohe Faſer des Holzes in glatter Fläche zeigt und 125 Meter Höhe bei 90 Cm. Breite erreicht. Des Heilandes gekrümmter, durch die Wundmale und geöffneten Augen als todt und lebend charakteriſirter Körper laßt freilich Ebenmaß der Glieder vermiffen und das hagere Antlitz mit niedriger Stirn, feiner gerader Naſe, offenem Munde und vor-

ftehender Oberlippe dürfte mehr auf Profilftellung, als auf die Vorderanficht berechnet gewesen fein, da jene den Ausdruck des Leides in milder Verklärung zur Anfchauung bringt, die fchmalen Wangen mit den tiefen Augenhöhlen dagegen von vorn gefehen einen faft unerfreulich fchmerzlichen Eindruck machen. Dort hebt die feine Linie des Kinns mit dem mehr angegedeteten als ausgeführten Barte den Adel des Gefichtes, hier wird die geiftliche Höheit durch fcharfe Markirung des Leides in den Schatten gefteht, während die Frauengruppe, aus deren Vorderreihe fich Johannes knabenhafte Züge kaum hervorheben, von jedem Standpunkt in lebensvoller Natürlichkeit erfcheint. Vor Allem die Madonna, wie fie das trüb-umflorte Auge auf Haupt und Dornenkrone des Sohnes heftet, um defsen niederhangendes Gelocke fich faßt ihre Rechte fchmiegt, und wie fie mit den feinen Fingern der andern angeflückten — nicht ergänzten — Hand feinen linken, auf ihrem Schoße ruhenden Oberarm in zarterer Weife ein wenig näher rückt.

Mit feinem Verftändnis hat der Schnitzer des Erlöfers rechten Arm neben der Matte abwärts gebogen, als ob die erfchlaffenden Finger eben von dem Tuche niederglitten, das eine Knie, gleichfam zur Unterlage des linken Armes, aufgefetzt, den rechten, fchon erftarrten Schenkel gerade ausgeftreckt. Erfcheint die Bruft mit deutlicher Rippengliederung zu hoch gewölbt, der winzige zufammengefchnürte Unterleib zu ftark verkürzt und der linke am Knie geflückte Schenkel, der Wirklichkeit wenig entfprechend, nach innen ausgebuchtet, fo find die Füße mit weich modellirter Sohle und wohlgebildeten Zehen ebenfo natürlich ausgeftaltet als die Mufkulatur der Arme mit den Sehnen der Gelenke und die biegsamen Finger der feinen Hand, als Kopf und Hals, an dem fogar der Adamsapfel die Befonderheit des organifchen Gefüges wiederholt. Wenn dem krampfhaft verzogenen, mählig erflofchenden Auge, das noch den Schein des Lebens fpiegelt, und dem athmenden Munde mit der Perlenreihe dichter Oberzähne, der Glieder langfam fchwappende Beweglichkeit entfpriht, fo fieht man in dem fahlen Fleifchton des blutbefpritzten Körpers und der dunkleren Farbe des Gefichtes fchon die Schatten des Todes, dem der rechte Schenkel bereits verfallen ift. Von dem maffigen Gelocke des dunklen, auf dem Scheitel wellig geriefelten, den Nacken verhüllenden Haupthaars ringelt fich eine vereinzelt Strähne auf die rechte Schulter nieder. Im Gegenfätze zu dem leichtgefchnürten vergoldeten Leendentuche, defsen verflügeltes Ende — nach unten und innen verlaufend — verborgen bleibt, ift die baufchige Hängematte in fanfter Bogenlinie ausgezogen und an beiden, abwechfelnd auf- und niederwärts gerichteten Enden mit farbigen Streifen durchzogen, die Natur des Stoffes andeuten.

In finziger Weife hat der alte Meifter die Madonna ohne prunkvolle Gewandverzierung oder auffällige Haltung durch die innigen Beziehungen zu dem Bekrueigten hervorgehoben. Wer in das feingerundete Geficht mit gerade vorftehender Nafe, leichtverzogenem Munde, und in die fchiefgeftellten, nur dem Sohne zugewendeten Augen fchaut, der wird das unendliche Herzeleid erfennen, welches die Bruft der Gottesmutter durchzittert und in der niederrinnenden

Throne zur Erfcheinung kommt; aber er wird auch aus den anmuthvollen Zügen die ftille Ruhe der Dulderin und ihre fromme Ergebung in die Fugung des Gefchickes lefen. Wie das goldbefaumte feingefreifte Kopftuch fich löfe über Scheitel und Stirn, in fchmalen Falten über beide Schultern legt und unter dem zarten Halfe durcheinanderfliehet, verhüllt der goldene, innen grüne Mantel, nicht in runden Tollen, nicht in fcharfen Knitterungen, die fitzende Figur, ift aber durch die vorgeftreckten rechten und den leichtgekrümmten linken Arm auseinandergehoben, fo dafs vor der Bruft die glatt verlaufenden, von keinem Gürtel zufammengehaltenen Langfalten des rötlich violetten Aermelkleides mit den feineren Brüchen unter dem Bußen fichtbar bleiben, und mit dem unteren Ende, zum Polfter für den Leichnam des Erlöfers, teppichartig auf den Boden gebreitet. Kein Auffchrei der Verzweiflung, keine gewaltfame Bewegung kündet den Schmerz der Mutter, die mit linden Händen Arm und Nacken des Sterbenden umfafend, mit einem Blick voll tiefer Wehmuth und voll inniger Liebe auf das entfiehende Leben niederfarrt.

Zu ihrer Linken hält Johannes, zu ihrer Rechten Magdalena das Bahrtnuch, auf welchem die irdifche Hülle des Gottesfohnes ruht; jener mit fchmalen, wohl zu kleinen Kinderangeficht, das unter mächtig niederwallendem goldbraunen Haareringel um fo lieblicher hervorluchtet, diefe mit turbanartiger Kopferhöhung, deren feingefalteter feinfreiger erzfarbener Stoff wie eine Binde zugleich das Kinn umfchließt. Der Eine laßt das trübe Auge wie verloren aufwärts in die Weite fchweifen, die Andere blickt ruhiger über Chrifi Haupt in den unendlichen Raum — ihr Schmerz geht minder tief, wenn auch die Throne auf der Wange zittert. Ungezwingene Haltung der Figuren, feiner Umrifs der Gefichter, organifche Gliederung der Hände bezugen des Bildners Herrfchaft über den fproden Stoff, da fchon die Weife, wie Johannes' abwärts gefenkte Linke kaum fühlbar in die Falten der Leinwand greift, die wagrecht unter dem Mantel vorgeftreckte Rechte mit leichtem Druck der Finger das emporgehobene Ende des Bahrtnuches zufammenfafst, und wie auf der anderen Seite Magdalenas biegsame Hand nicht minder faßt fich um das Linen fchmiegt, defsen tolliges, von dreifachen Streifen durchfetztes Ende gerade niederhängt — fein feines Naturgefühl offenbart. Des Jungers glatte Stirn mit fchöngewölbten Brauen, die fchwachgerötheten Wangen mit leichten Augenringen, die gerade Nafe und der feingehöhlte, doch fchiefgeftellte Mund, wie das flach modellirte Kinn entfprihen dem Gepräge holdfeliger Jugend in den Zügen der Jungfrau, da auch Magdalenas hochgewölbte Stirn feingezichnete, auf die Nafenwurzel herabgezogene Brauen zieren, ihre tiefeingefenkten, durch die oberen Lider halbverdeckten Augen fich truben, der breite Mund in dem abwärts geneigten linken Winkel ein wenig verzogen, das Kinn dagegen durch Zufammenfchnürung der Binde ftarker hervorgetrieben erfcheint. Hier wie dort fieht man unter dem offenen, bei Johannes von einem Bande über der Bruft zufammengehaltenen, bei Lazarus Schweiher kragenartig über Nacken und Schulter umgebogenen Mantel Stoff und Schnitt des Kleides, das ohne Kraufe mit glattem Saum, dort bogenförmig, hier in dreieckiger

Vertiefung den weichen Hals umschließend, glatt und prall den Büfen, sofer die flachere Brust verhüllt, durch kurze Brüche oberhalb, durch langgezogene Falten unterhalb des Gürtels der Jungfrau elastische Körperformen hervorhebt, unter weichen Biegungen des Jünglings feinen Gliederbau mehr verbirgt als hervorzeichnen läßt.

In der oberen Reihe hat Maria Salome zur Linken ihr matronenhaftes Haupt mit goldenem, flach und breit übergelegtem Tuche verhüllt, Kinn und Hals mit weiser, enganliegender Binde umwunden, die Finger der Rechten gegen ihre eigene Schulter gerichtet, die Linke segnend, fchirmend nach Christi Haupt herabgestreckt, und in diesen sprechenden Handbewegungen dieselbe Feinheit der Empfindung kundzugeben, wie sie jede Geberde, jede Miene der übrigen Leidtragenden spiegelt. Beide Arme bleiben unter dem weiten, innen blauen, am rechten Handgelenke umgeschlagenen Kopftuch und einen schmalen Abschnitt des Goldmantels verborgen, aber von dem rothfarbigen Kleide drängen sich unter dieser Doppelhülle wenige Partien von der Brust und auf dem rechten Elbogen, wenige Falten über Magdalens linker Schulter hervor. Furchen kreuzen die Stirn, umziehen die Nasenbügel und die welken Lippen des geschlossenen Mundes; schlaffe Muskeln verschoben das Oval der falhen Wangen und die müden Augen verschließen sich den Reizen der Außenwelt, um ungelörter die Geheimnisse von Zeit und Ewigkeit, von Tod und Leben zu erfäuchen — ein Spiegelbild des Alters, das selber dem Grabe entgegengeht.

Auf der anderen Seite hebt Maria Cleophas — die Mutter Jacobi d. J. — über des Apoftels Kopf beide Hände mit schwach gekrümmten Fingern zum Gebet, läßt das verschleierte Auge bei leichter Neigung des Kopfes auf die rechte Schulter, mehr zu innerem Schauen, als zu äußerem Erfassen abwärts gleiten und in der feierlichen Haltung nicht minder wie in der schwermüthigen Miene die ernste Stimmung des tiefbetrübt Gemüthes ahnen. Um die Ringe unter den Augen und die Vertiefung zwischen dem flach zugespitzten Kinn und der leicht verzogenen Unterlippe spielt nicht mehr der Jugend Formenreiz, auf das bleiche Antlitz ist nicht des Glückes, nicht der Freude Rosenfchimmer gemalt: — verhüllt das Haupt, der Hals umwunden, die Finger dürr — und über die eingefallene Wange rieselt leise Thräne auf Thräne hinab. Nicht aufgebaucht, doch in gefälliger Biegung, fällt das weisse, schwarz- und grau gelbte Kopftuch über den goldenen, vorne offenen Mantel nieder — malerischer als die weisse, mehrfach gewundene Binde, welche das mattvergoldete, geradlinig gefaltete Kleid unter dem Halbe zusammenfchnürt. Mit kaum bemerkbaren Biegungen umfließt der glatte Mantelstoff den linken Arm, wird auf der rechten Seite in kantigen Brüchen an den Leib gedrückt, um dann in natürlichem Fluße niederzugleiten.

Zwischen beiden Freundinnen lugt Martha's vorgelegtes, jugendlich liebliches Gesicht forschend über dem Kopf der Madonna hervor, auf deren linke Schulter sie sanft ihre Hand mit schwach gekrümmten Fingern schiebt: das rundliche, vorpringende Kinn, Mund und Nase von anmüthigen Formen, die Augen von hohen Brauen umfaunt, das Köpfchen von dem vorgefcho-

benen, tief herabgezogenen Tuche beschattet. Wie bei den übrigen Frauen zeigt die feine Oberlippe eine flache Rinne, der Augening dunklere Farbe, die Wange blaßes Colorit; deutlich sind die oberen Wimpern mit schwarzen Strichen aufgetragen, die heraufgezogenen unteren Lider dagegen wimperlos gelaffen worden. Wie bei Johannes umzieht des grünen Kleides goldener Saum bogenförmig den bloßen Hals, dagegen werden die kleineren und gröseren Falten, welche sich über dem Büfen heben und senken, von keinem Gürtel zusammengepreßt und der goldene Mantel legt sich in schnittigen Brüchen über das Ellbogengelenk des linken Armes, ohne den schmucklosen Aufschlag des Aermels zu verdecken. Dürr und mager die schmale, langfingerige Hand, an deren Oberfläche die natürlichen Unebenheiten der faltig verhöbten Haut nicht fehlen, sorgfältig ausgeführt die Nagelbildung. Leider ist der rechte Arm verloren gegangen und die Verunftaltung dieser Seite durch eine Kugelkroner der Madonna in wenig stylgerechter Weise verdeckt.

Von den schmalen Figuren der oberen Trias bleibt der Unterkörper hinter den Gestalten der unteren Reihe verborgen, aber auch bei Magdalenen, die aus der Gruppe am meisten in die Erscheinung tritt, werden die Füße von dem ausgebreiteten Mantel der Madonna verhüllt. Bis auf den Rumpf des Heilandes, dessen obermäsig gewölbte Brust und ausgeholter, gürtelartig eingehnürter Unterleib natürliche Bildung verleugnen, befriedigen fast überall gefällige, wenn auch hier und da verkürzte Maßverhältnisse, den vergleichenden Sinn.

Befondere Beachtung verdient der Farbauftrag, dessen ursprüngliche Feinheit weder der Verwitterungsproceß von vier Jahrhunderten, noch muthwillige Beschädigungen völlig zu verwischen vermochten. In reicher Fülle ist über die äußere Hülle der Trauernden das edle Gold gebräutet, allein da die Mantel jener Zier an kunstvollen Beuten, bunten Steinen und eingewirkten Mustern entbehren, zum Theil von Staub verdunkelt, besetzt, zum Theil bis auf den Kreidetric abgescuert sind, so übertrahlt sein Schimmer kaum mehr die dunklen Kleiderstoffe und die lichtvollere Kopfverhüllung der Frauen, von denen Maria Salome allein mit goldigem Tuche das Haupt verschleiert hat. Nur Magdalens feingefalteter, Kinn und Wange umspannender Kopftuch läßt die Stirn völlig frei und an der linken Schläfe eine Strähne des goldbetupften Haares hervorblitzen — ebenfo frei lugt das Auge in die Ferne, tritt das anmuthvolle Gesicht aus der reizenden Verhüllung hervor —; nur Christi Haar ist ohne Goldverzierung gelaffen worden, nur der Madonna Kopftuch umzieht ein goldener Saum. Wenn von den glanzlos grünen Kleiderstoffen Johanni's und Lazari Schwester sich die mattgoldigen Gewänder Magdalens und Maria Cleophas, die rothbraune, anscheinend brokatförmig punktirte Hülle Maria Salome's und das violette, fast kupferfchimmernde Untergewand der Madonna bemerkbar unterscheiden, so ergibt genauere Untersuchung, daß der durchscheinende Glanz nicht Lauren, sondern einem Silberüberzuge des Kreide- oder Gipsgrundes zuzuschreiben ist, welcher den Deckfarben metallischen Schimmer verleiht.

Mit fichtlicher Liebe sind die Schattirungen der Kopfbelange ausgeführt: das silberweisse Tuch der Gottesmutter von grauen Linien, je drei auf einen

Centimeter, mit rötlicher Durchkreuzung in den Faltenlagen, das gleichfarbige von Maria Cleophas mit schwarzen Strichen überzogen, Magdalenas Turban durch braune Streifen, die sich bei der Zusammenfaltung des Stoffes malarisch von dem zarten Grunde abheben, und Martha's blauer Stoff von weissen Linien in breiteren Zwischenräumen — minder wirkungsvoll — verziert. Die Feinheit der Striche mag an die Pinselführung eines Kleinmalers gemahnen, die Abflutung der Farben für das feine Auge des Meisters zeugen, der durch bloße Zusammenziehung oder Auseinanderdrückung lichter und dunkler Linien jeder Kopfbedeckung einen abweichenden Anstrich gab. — Die meisten Gesichter tragen die bleiche Farbe des Grams, hier mit rosigem Hauch der Jugendblüte, dort mit dunkleren Schatten, wie sie auf die verkrüppelten Wangen alternder Frauen sich legen — und aus dem umflorten Auge rieselt leise der Thränen Fluth herab.

Wie das verwüthete, doch immer noch so zarte Colorit der Gesichter, und der beschmutzte, theilweise verschundene Gold- und Farbenüberzug der Draperie, wurden größere und kleinere Schäden die Wiederherstellung des Werkes zur Erneuerung seiner ursprünglichen Schönheit erheischen; allein da nur wenige Künstler des Alpenlandes — wie Adolf Becker bei den Wandgemälden des Rungelstein — mit der Achtung für die Eigenthümlichkeit alter Meister Befähigung zu stylgerechter Nachbildung oder Ergänzung ihrer Schöpfungen verbinden, so darf man es fast als ein Glück bezeichnen, das die bereits beschlossene Uebermalung noch in der letzten Stunde verhindert und so ein Kleinod mittelalterlicher Kunst von hohem Werthe vor dem Untergange gerettet werden konnte, wenn es auch die daklagenswerthen Spuren barbarischer Behandlung davongetragen hat.

Schon in früherer Zeit ist das Zerplitterte an Christi Schenkeln wieder zusammengefügt, zwei Stücke der Sockelhülle find ausgebrochen, Maria Salome's rechte Hand festgenagelt, Martha's rechter Arm abgebrochen, die linke Hand der Mutter Gottes vom Armgelenke abgelöst und ihren Gliedern, wie dem Körper des Gekreuzigten durch eingeflagelagene Nagel zur Befestigung von buntem Flitter, Herzen von Blech und anderen Zeichen des Dankes für die Erholung frommer Bitte, manche Verletzungen zugefügt; allein den argsten Vandalismus hat doch jener Pflücker aus Enneberg ver schuldet, der, zur Uebermalung des Holzschnitzwertes berufen, das die Bauern durch lichteren Glanz dem neuen Altar würdiger erheischen lassen wollten, als Vorbereitung dieser wichtigen Aufgabe einen Streif von dem Kopfschuh Maria, eine Falte ihres Kleides vor der Brust und den rechten Oberarm bis auf die Kreide, ja — ohne Rücksicht auf die Einschnitte der Falten — bis in das Holz hinein abzuschaben wagte, wie das die Photographie von Alois Kofler nur zu deutlich erkennen läßt. Hier wäre einem Meister ersten Ranges Gelegenheit zur Bethätigung seiner Künstlerkraft an einem Werke geboten, das noch in seinem verbliebenen Goldschein und verdunkelten Farbenschimern den Stempel hoher Vollendung trägt, das frei von Ueberreibung, von der Wirkung auf Effect, als schonenes Denkmal spätgotischer Bildnerei auch den Kunstbestrebungen unserer Zeit als Vorbild dienen mag. — ob man nun

die symmetrische Gruppierung und freie Haltung der Figuren, den leichten Fluß der Draperie oder die felevolle Charakteristik der Köpfe, die eben so feine als naturgemäße Schattirungen maßvoll gehaltenen Schmerzes spiegeln, ob man den Kampf des Todes mit dem Leben in den Zügen des Heilandes beachte, aus dessen erlöschendem Auge der letzte Lichtstrahl irt.

Weder baufelig, noch knitterig schmiegt sich die Gewandung bald lofer bald fester um die Körperformen, leise nur erfassen die Finger der wohlgebildeten Hände den Stoff oder legen sich zum Gebet aneinander und zeugen für die zarte Empfindung des Gemüthes, dessen innerste Regungen der Schnitzer so wunderbar durchsichtig hinzufüllen wußte. Die Häupter find verhält, wie es Trauenden ziemt, die Kleider schmucklos, die Gesichter ohne Idealisierung wie ohne Verzerrung von großer Wahrheit in dem Ausdruck tiefer Wehmuth, die zwar die Throne niederinnen läßt, doch bei stiller Ergebung in das Unabänderliche lauter Klage den Mund verschließt. Am stärksten ist der Realismus in den schmerz erfüllten, nur in Profil milderen Zügen Christi ausgeprägt, das seltene Gesicht durch den erschreckend natürlichen Mund, der Fleischton durch blutige Streifen und Flecken wohl zu grell charakterisirt — die Muskel-Anspannung und Erschlaffung in den Armen wie die Gliederung der Füße dagegen trefflich durchgeführt —, das maffig zusammenhängende Haargeriefel mit dem flach gerollten Barte von primitiver Einfachheit.

Immerhin beinträchtigen diese wenigen Mangel kaum die Vorzüge der Composition, der Zeichnung und einer Charakteristik, die das Empfindungsleben mit ungemainer Klarheit in individuellen Zügen ausgestaltet. Stoff und Form lassen des Bildners Meisterschaft in der Führung des Meßers wie des Pinsels erkennen, während keine Inschrift, kein Monogramm, keine Sage von seinem Namen, seiner Heimat Kunde gibt. Wenn Gewandbehandlung, sorgfame Bildung der Hände, Johannes Haar und manche andere Einzelheiten auf Pacher's Werkstatt deuten, so lassen die fremdartigen Gesichter und die zarten Formen der Gestalten in ihrer feierlichen Ruhe doch einen selbständigen Künstler jener Zeit vermuthen, der vielleicht kurze Zeit durch Meister Michel's Schule ging oder mittelbarem Einflusse des Brunecker Malers und Schnitzers erfuhr: denn die naturalistische Behandlung der Gruppe und die feine Seelenmalerei in den Köpfen dürften schwerlich vor der Mitte des fünfzehnten Jahrhunderts in dem Alpenlande nachzuweisen sein. Mit dieser Annahme steht die Verdrängung des Gudenbildes im dreizehnten oder vierzehnten Jahrhundert nur scheinbar in Widerspruch: die beglaubigte Umgeltung des Gotteshauses von 1474 gibt ja einen deutlichen Fingerzeig über den Zeitraum seiner Erneuerung, zumal es — wie im Volksmunde da und dort verlautet — von Anbeginn nur aus der unteren Trias — Maria, Magdalena, Johannes — bestanden haben soll, während die obere Reihe — was die senkrechten Theilungslinien des Blockes unzweifelhaft ergeben — doch nicht später hinzugefügt, sondern mit den unteren Figuren organisch verbunden, aus demselben Holze — gleichsam aus einem Guffe — hervorgegangen ist. Auch die mündlichen Erläuterungen des Pfarrers von Toblach, wie an den Seitenwänden des Chors ehemals zwei Fresken mit den vierzehn Noth-

helfern auf einer, mit Passionsszenen auf der andern Seite — in schriftlich von 1484 — flügelartig den Hochaltar eingefaßt haben, unterstützen die Meinung, daß mit dem Neubau der Kirche die Errichtung eines gotischen Altars und die Schöpfung eines kunstvolleren Muttergottesbildes zusammenfiel, dessen Entstehung somit dem Jahrzehnt von 1470—1480 angehören mag.

Unter Sigmunds des Münzreichen Regierung war den Kämpfen zwischen Staat und Kirche, welche später das Reich erschütterten, ein Vorspiel vorangegangen, das den Gegenfatz der landesfürstlichen Gewalt zu den mittelalterlichen Ideen des Cardinals Cusa über die Befugnisse der Hierarchie behandelte, ohne die inneren Glaubensfragen zu berühren. Da seit Herzog Friedrichs Tagen die weltliche Regierung durch Einfügung des Bauernstandes und der Bürgerhaft in die Landesvertretung eine breitere Grundlage und größere Festigkeit gewonnen, der Absolutismus durch verfassungsmäßige Formen fühlbar Milderung erfahren hatte, so konnte das Volk keinen Anlaß finden, dem Fürsten die Treue zu brechen, als ihn der Bannstrahl des heiligen Vaters traf, und nach dem Tode des fehdelustigen Bischofs von Brixen (1463) sich ungeleitet der Segnungen

des Friedens und des Glückes erfreuen, das den Einen aus dem Fleiß der Hände oder aus dem regen Handelsbetriebe, den Andern aus jenen reichen Gaben der Natur erwuchs, die bis dahin in dunkler Tiefe des Gebirges verborgen geblieben waren. Das Beispiel des Regenten, der mit freigebiger Hand seine Silbererschätze zu prachtvollen Bauten von Schöffern, Kirchen und Capellen verwendete, reizte auch die aufblühenden Stadt- und Landgemeinden zur Errichtung und Verbesserung von Cultusstätten: Baumeister, Maler und Bildhauer weiteten in der Herstellung von Kunstdenkmälern, deren spärlich erhaltene, zum Theil ihres ursprünglichen Gepräges beraubte Reste das frühere freudige Schaffen hochbegabter Künstler allein lassen, welche in anpruchloser Befcheidenheit ihre Namen verschwiegen. Fragt man zwar vergebens, wer das Muttergottesbild zu Aufkirchen geschnitten, so wird man doch nicht ohne Achtung für den unbekanntem Meister von der schonen Gruppe scheiden, die noch in ihrem matten Farbenschimmer eine wundervolle Zierde des gotischen Altars bilden wird, den Stauber's kunstfertige Hand nach dem Entwürfe des Dombaumeisters Schmid für den Chor der Marienkirche so eben vollendet hat.

Aus der Steiermark.

Von Julius Koch.

Reun. Das Cistercienser Stift Reun steht auf classischem Boden, es deuten mehrfache Ueberreste römischer Cultur, welche hier aufgefunden, auf das hohe Alter der Niederlassung in diesem Thale. Von den bestehenden Bauwerken ist das älteste die Burg ruine westlich des Stiftes. Diese Burg bestand urkundlich schon im 10. Jahrhunderte, und wurde in dieser Zeit wahrscheinlich aus den Resten eines römischen Bauwerkes hergestellt. Sie war der Sitz der Gaugrafen von Reun, welches Geschlecht aber im Anfange des 12. Jahrhunderts mit den Grafen Waldo ausstarb. In dieselbe Zeit fällt die Gründung des Cistercienser Stiftes durch Markgraf Leopold, welches bereits im Jahre 1128 in allerdings beschränktem Umfange erbaut war. Der erste hier fungierende Abt war Gerlach von Dunkenstein, der mit dem Convente aus Kloster Ebrach kam. Die Machtvollkommenheit und die Einkünfte des Stiftes nahmen in den folgenden Jahrhunderten immer zu und im 14. Jahrhunderte erfahren auch die Bauwerke eine bedeutende Vergrößerung. Um die Mitte des 15. Jahrhunderts wurde der größte Theil des Stiftsgebäudes durch Feuer zerstört, aber gegen Ende des genannten Jahrhunderts war es wieder in neuer Gestalt erstanden, und mit Ringmauern umgeben. Die Prachtliebe mehrerer der späteren Aehte, namentlich des Freiherrn v. Zellner, verhängte bedeutende Summen und das Stift verarmte immer mehr. Spätere Aehte verhalten allerdings ihrer Abtei wieder zu einigem Vermögen und es wurden auch die Bauwerke in der Zeit ihrer Vorsteherchaft wiederholt erweitert. Zu Anfang

des vorigen Jahrhunderts erbaute der Abt Mailly die große Stiftskirche (vollendet 1738) und statete diese pompos aus. Die weite Hallenkirche hat hinter den Wandpfeiler-Stellungen durchlaufende Emporen. Die Decke ist mit guten Perspective gemaltes, an den Wänden und an den Altären sind manche werthvolle Bilder sichtbar, darunter ist das Haupt-Altarblatt von Schmid (Christi Geburt) besonders erwähnenswerth.¹

Rechts vom Haupt-Altar führt vom Presbyterium aus eine Thür in einen verwallrothen capellenartigen Raum, in welchem zwei spät-gothische Sarkophage stehen. In dem einen der Beiden, welcher aus weißem Marmor ist, finden sich die Ueberreste der letzten der steirischen Ottokare. Ottokar V. ist auf der Sarkophag-Platte in basrelief dargestellt, neben ihm ein Baum und ein Hafe. Die Inschrift besagt, daß hier auch seine Gemalin Kunigunde und sein Sohn Ottokar der Fromme ruhen. Dieser Sarkophag wurde 1827 vom aufgelassenen steirischen Karthäuser Kloster Seitz nach Stift Reun gebracht.

Der zweite Sarkophag ist aus rothem Marmor und umschließt die Gebeine Ernst's des Eisernen. Auch er erscheint ein relief auf der Sargplatte. Dieser Sarkophag ist eine hübsche Arbeit aus der ersten Hälfte des 13. Jahrhunderts und contrastirt durch seine reicheren spät-gothischen Formen recht auffällig mit dem armeligen Raume, in dem er sich befindet.²

¹ Ueber die alte Stiftskirche zu Reun siehe Mal-Heft des Anzeigers des gemeinlichen Museums 1863, p. 172—173. Münz. d. Centr.-Comm. IV, p. XXXIX und X. Band p. XIX.

² S. Münz d. Centr.-Comm. XII, p. LXXXVII

Das Stiftsgebäude trägt im allgemeinen keine Spuren des hohen Alters, welches seine Geschichte auszeichnet. Romanisches sucht man vergeblich und auch Gothisches ist nur in wenigen geringfügigen Details erhalten. Gelegentlich des Durchwanderns der Stiftshöfe fand ich in einem derselben, welcher als Wirtschaftshof verwendet ist, und zum größeren Theile als Dunggerlatte dient, an einer Wandfläche Reste eines umfangreichen, wie es scheint, spät-gothischen Fresco-Gemaldes, welches durch Loslöschung der Tünche und Freimachung der Wand wohl noch näher bestimmbar sein dürfte. In einem Thorbogen an der Kirchenwand fiel mir ein dorthin verpflanztes hübsches Gitter in deutscher Renaissance auf, sonst entdeckte ich im ganzen Stifte nichts archäologisch Bemerkenswerthes. Allerdings stellte man all meinen Bewerbungen um Bibliotheks- u. Besichtigung jedesmal unüberwindliche Hindernisse in den Weg, und darum kam ich auch nicht fagen, ob nicht etwa dorthin sich noch sehenswerthe Schätze gesucht haben. Die Bauwerke des Stiftes sind in jeder Beziehung stark vernachlässigt. Haupttreppen sind als Rumpelkammern verwendet, und an der Außenseite des Stiftsgebäudes zeigen zertrümmerte Fenster, Mauerwerkrisse, schadhafte Gesimse etc., das die Blüthezeit dieser alten Niederlassung lang vorüber und das der Geiß, welcher schaffet und erhalt, hier zu walten aufgehört.

Deutsch-Landsberg. Die Burg, oder richtiger Ruine dieses Namens, ist der Lage und Bauart nach interessant. Die Baualanlage ist nicht aus einem Guss, sondern augenscheinlich zwei verschiedenen Epochen zuzuschreiben. Da außerdem der Bestand der Gebäude nicht bis in die gothische Periode zurückreicht, so ist die Anordnung nicht klar genug, um eine strenge theoretische Forderung zu vertragen. Als Donjon könnte man den zum älteren Burgtheile gehörenden massiven viereckigen Thurm ansehen. Dieser stammt wahrscheinlich aus der ersten Hälfte des 16. Jahrhunderts und ist, wie das ganze Bauwerk, in schlechtem Bauzustande. Der im Burginneren diesen Thurm umgränzende Hof zeigt Renaissance-Arcaden-Gänge in den umgebenden Gebäudetheilen, er ist aber leider schon fast „malerialisch“ geworden, das nur ein geringer Theil desselben ohne Gefahr eines Beinbruches passirbar ist.

Kingmauern und ein alterer Palas, welche in ruinösen Zustande die Umgebung des Bergfried's bilden, zahle ich auch noch zu dem älteren Burgtheile. Im 17. Jahrhunderte mag das umfangreichere und auch noch etwas besser erhaltene Pfalz-Gebäude entstanden sein, welches sich nördlich an die vorerwähnte Baualanlage schließt. Hier war ein „Kitteraal“, in welchem sich hübsche Fresken befinden haben sollen, ebenso eine Reihe von anderen Prunkgemachern und eine Capelle. Von all dem ist aber nur mehr eine bescheidene Förstlerwohnung und viel Mauertrümmerwerk übrig geblieben. Der Zugang ist durch ein nördlich gelegenes Thor ermöglicht, welches in einen durch hohe Mauern geschützten Burghof führt. Auch hier sind manche Spuren von schönen Renaissance-Details anzutreffen, leider sind auch diese Bautheile fast bis zur Unkenntlichkeit verfallen.

Über die Geschichte der Burg Deutsch-Landsberg finden sich nur spärliche Daten. Es ist mehr als wahrscheinlich, das vor der Erbauung der jetzt bestehenden Gebäude hier eine feste Burg bestand, historisch

oder archäologisch nachweisbar ist dies jedoch nicht. Die ersten Eigener der jetzt bestehenden Burg waren die Edlen (später Grafen) von Klünburg, welche in Steiermark sehr begütert waren. Im 18. Jahrhunderte ging der Besitz an das Erzbisthum Salzburg über, und weiter wurde er zu Anfang unseres Jahrhunderts vom Religionsorden, dann vom Grafen Fries und endlich im Jahre 1820 von der fürstlich Lichtenstein'schen Familie erworben. Heute ist Fürst Franz Lichtenstein Eigentümer der Burg.

Der erfreuliche Zustand dieses Baudenkmales veranlaßt mich nur noch schließlich mein tiefes Bedauern hierüber auszudrücken. Der reizende Punkt, auf welchem dasselbe steht, die vielen, vielleicht noch zu rettenden Bautheile in schöner Renaissance, und die prächtige Gesammanlage des Bauwerkes, welche man auch nach heutigen Ansprüchen leicht zu einem fehr wohllichen Schlosse gestalten konnte, lassen es bedauerlich erscheinen, das diese Burg mit fo raschem Schritte dem Verfall entgegengeht und, wenn nicht fehr bald geholfen wird, bald das Schickal vieler anderer Burgen theilen muß — als *Steinbruch für Bauernhäuser zu dienen.*

Hollnegg. Dieses in gutem Bauzustande erhaltene Schloß ist, nach historischen Nachweisen zu schließen, bedeutend älter, als Deutsch-Landsberg; die Existenz desselben läßt sich nach Urkunden bis ins 12. Jahrhundert verfolgen, obgleich für dieses hohe Alter alle archäologischen Anhaltspunkte fehlen. Der Schloßbau, wie er heute besteht, zeigt die Formen des 16. und 17. Jahrhunderts und leider auch manche Zuthaten der Romantiker unferes Säculums, welche unter Anderem in Renaissance-Bogenfenster gothische Holzmaßwerke setzten und andere Ungezogenheiten begingen. Die Außenseiten des Schloßes sind einfach decorirt, aber dennoch manigfach gegliedert und in schöner Renaissance gut erhalten. Das Schloß-Innere gruppirt sich um zwei Höfe, deren erster innerhalb der eigentlichen Wohnräume liegt und rundherum von Arcaden-Gängen in allen Geschossen (Bogen zwischen Säulen) umgeben ist. Das Schönste in diesem Hofe ist der Renaissance-Brunnen mit schönem Schmiedeeisen-Gitterwerk, ein treffliches, wohl erhaltenes Exemplar dieser herrlichen Art von Brunnen. Der Totaleffekt des Hofes ist durch üppige Schlingpflanzen erhöht, welche von der Architektur gerade so viel frei lassen, um noch deren Formen verfolgen zu können. Allerdings blicken, von den Bogenmitteln herabhängend, eine große Zahl „gothischer“ Terracotta-Blumenkörben zwischen Architektur und Schlingwerk hindurch, welche das Ganze wieder bedeutend banalisieren. Im zweiten Hofe ist in die Mitte desselben die Kirche gesetzt, ringsherum befinden sich weniger gepflegte Schloßtracé, welche wohl untergeordneten Zwecken dienen. Die Bogenstellungen, welche hier in Erdgeschosse hinauf, sind Dépôt für aufser Cours gesetzte, aber fehr schon gearbeitete und verhältnismäßig noch gut erhaltene, reich ornamentirte Stammfalten, welche die *Wappen der edelsten steirischen Geschlechter* dem wohlgeschlitteten Fichtenholze zeigen, das in ihrer Umgebung des erlösenden Küchenjungen harret.

Die Kirche, welche ziemlich umfangreich ist, zeigt wenig innere Ausflattung und dürfte aus dem vorigen Jahrhunderte stammen.

Die Burg Holleneegg war vor ihrer ersten Erbauung bis zum Jahre 1582 in ununterbrochenem Besitze des Geschlechtes gleichen Namens, und sollte in genanntem Jahre durch Vermächtniß an den Dominicaner-Orden übergehen. Der Besitz kam aber nach einem erfolgreich geführten Rechtsstreite wieder an die Nachkommen des Testators zurück und verblieb in deren Besitz bis 1655. Von da an wechselte es rasch die Besitzer, es war der Reihe nach Eigenthum der Grafen Saurau, der Freiherrn v. Buchbaum, der Grafen Schonburg und endlich zu Anfang unseres Jahrhunderts der Fürsten Lichtenstein. Der gegenwärtige Eigenthümer des Schlosses ist Fürst Franz Lichtenstein, welcher auch während der Sommerszeit sich meist hier aufhält. Die Gemäcker des ersten und zweiten Stockwerkes sind reich decorirt und mit

Mobeln und Prunkgegenständen vollgefüllt. Von den Decorations-Gegenständen und Geräthen ist vieles aus dem Schlosse Riegersburg, welches nun nicht mehr der fürstlichen Familie zum Aufenthalte dient, dafür aber dem Verfall preisgegeben ist, hieher gebracht worden. Von besonderer Schönheit sind französische Gobelins aus dem vorigen Jahrhunderte, welche biblische Scenen darstellen. Sie sind in einem Gemache des zweiten Stockwerkes verwendet und verlanke der Sorgfältigkeit, mit der sie bewahrt werden, ihre gute Erhaltung. Unter den Mobeln und Geräthen ist noeh manch gothisches Stück vorhanden, aber auch die Renaissance-Gegenstände und theilweise auch die modernen Sachen sind von nicht geringem Werthe. Thüren-, Wand- und Deckenmalerei sind zumeist von trefflicher Arbeit und aus guter Zeit.

Denkmale der Familie Zelking.

Von Dr. Karl Lud.

(Mit zwei Tafeln.)

I.

Grabdenkmale dieser Familie bis auf unsere Tage erhalten, sind ziemlich selten. Die Ruhestätten derselben waren an vielen Orten zertrübt, obgleich wir für die ältere Zeit des Erscheinens dieser Familie die Ruhestätte bei den Minoriten in Wien annehmen können. So ist dort die Margaretha von Zelking, Gemahlin Otto's † 1359 beisetzt, desgleichen Petrißa von Zelking de Lichtenstein de Nicolsburg † 1318, Otto von Zelking auf Schonneck, Otto von Zelking † 1318 und seine Gattin Elisabeth aus dem Hause Capellen † 1336 und endlich Ella von Zelking, Schwester des dritten Ordens † 1383 mit ihrer Mutter¹ und anderen Grabplatten finden sich auch in Steinkirchen, Lafsberg, Baumgartenberg, Käfermarkt u. f. w.

In Ulrichskirchen befindet sich an der Außenseite der Pfarr-Kirche eine rothe Marmorplatte von 2 Mm. 26 Cm. Höhe und 1 Mm. 11 Cm. Breite, daraus in verticalem Bildfelde die lebensgroße Figur eines Ritters in vollständigem Turnierharnisch. Derselbe ist stehend dargestellt, gegen vorn gewendet, der Helm mit reichem Federharnisch, doch das Visier herabgelassen, so daß man nur im Schloche rechts das Auge durchblicken sieht, am Brutharnisch der Ruffhacken. Die linke Hand ruht am Kreuzgriffe des breiten Schwertes, das mittelfst eines Leibriemens befestigt ist,



Fig. 1.

¹ Ueber die bei den Minoriten Beisetzten siehe Berichte des Alterthums-Vereins zu Wien. *Ludw. ein mittelalterliches Grabmal* Verzeichnisse XII. Band. Margaretha und Petrißa führen und zwar letztere nebst dem Lichtensteinischen Bild einen Löwen mit vorwärts gekoheten Geflügel von Silber und Blau schrag getheilt im rothen Felde (Fig. 3) Otto von Zelking Schonneck † 1318 führte das Wappen Silber und Blau schraggetheilt. Bei Otto † 1318 ist das Wappen im Necrologium letzter herausgeschrieben.

rechts der Dolch zum Gnadenfloß, in der Rechten die über dem Kopfe flatternde Lehenfahne. Zu Füßen zwei Wappen. Um das Bildfeld zieht sich ein selbster Infrischrahmen mit folgender Legende: Hic. lig. t. begrab. n. der. Wolgebörn. herr. h. err. . J. Hanns. von. Zelkching. ist. gestorben. den. 15. tag. J. Juli. 1525. Jar. vnd. sein. gemahl. frau. magdalena. ein. geborne. von. be. . . (bereits unleserlich) die. ist. gestorben. den. 26. tag. Marey. 1534. Jar. got. fey. Ihnen. allen. genedig.

Die Infrischrift gibt uns somit Nachricht, daß dieser Grabstein dem Andenken des Hanns von Zelking, gestorben am 15. Juli 1525 und der Magdalena, seiner Gattin, gestorben am 26. März 1534 gewidmet ist. Der Familie Zelking entspricht auch das Wappen. Wir erkennen einen gevierten Schild, das erste Feld schrag links, das vierte schrag rechts getheilt, das Stammwappen der Zelking, dem der erste Wappenhelm entspricht, im zweiten und dritten ein gegen die Mitte gewendeter und dahin schrag getheilter Lowe, das Wappen der Schallberg. Am ersten Helm ein geschlossener Flug mit schrag linker Theilung, am anderen ein Flug mit Lindenblättern befreit. Hans von Zelking war der zweite Sohn des Christoph von Zelking, † 1491, und der Margarethe von Pottendorf, er war Truchfles, im Jahre 1491 Pfleger² von Freisstadt. Er war vermält mit Magdalena des Hans Pern von der Leiter Tochter³ und hinterließ einen Sohn Namens Christoph und zwei Töchter. Friedr. Kern veröffentlicht in den Jahrbüchern des heraldischen Vereines „Adler“ eine sehr werthvolle Reihe von Regesten in Betreff des ausgestorbenen Geschlechtes der Zelkinger, daraus uns jene

² S. Hohenack III. 216, wofür sich nähere Angaben über denselben finden.

³ Jahrbuch des heraldischen Vereines AdlerII, pag. 196, insbesondere pag. 498, 500, 501, 502, 503, 504, 505, 506, 507, 508, 509, 510, 511, 512, 513, 514, 515.

unter Nr. 564 in Bezug der Legende des Grabsteines von Wichtigkeit ist. Es lautet 1514 Freitag nach Laetare (Marz 24.): Ein pergamener Heirats-Vermächtnisbrief, so Herr Hanns von Zelking seiner Gemalin Frauen Magdalena, gebornen von Peru und Vincenz von der Laittern, auf gewis benannte Stück gegeben hat. Das Wappen, das wir am Monument links zu Füßen des Ritters sehen, dürfte demnach in Bezug auf die Familie der Frau Reben. Es ist das Wappen der Herren von der Leiter zu Bern, enthaltend eine Leiter, beiderseits gehalten von einem aufspringenden Hunde. Am Helm zwischen einem doppelten Flügel ein gekrönter wachender Hund. (Fig. 2.)

In der kleinen Pfarrkirche zu Zelking findet sich eine Reihe von Monumenten dieser Familie, als: eine sehr große Platte mit dem Wappen von Zelking und Leipp oder Lipp (gekreuzte drue Stamme) in Contouren mit folgender Umschrift: Anno dni MCCCCXVII sextâ feria post eustachi obiit dna Katherina uxor hainrici de zelking, hic sepulta.¹ Heinrich von Zelking und seine Gattin Catharina verlebten im Jahre 1411 für ihre Jungfrau, die Behamin ihrer treuen Dienste wegen etliche Güten zu der Kirche in Zelking, worüber der Pfarrer daselbst reuertir.²

Ferner ein großes Grabmal mit Obelisken und reicher Wappentafel der Magdalena von Zelking, zweiten Gemahlin des Christloph Wilhelm von Zelking, † 29. October 1526. Auf dem in der Kirchengruft befindlich gewesen Sarge war eine messingene Inschriftplatte angebracht, die gegenwärtig so wie mehrere andere derzeit in einem Rahmen und unter Glas an der Evangelienseite des Hoch-Altars aufgehängt ist. Wir ersehen darauf das dreimal behelmte Wappen der Hardegg - Reichenegg, umgeben von 16 Wappenschilthen, und zwar mit der üblichen Unterscheidung zwischen den Wappen der männlichen und weiblichen Ascendenten theils unten zugespitzte Schilde (a), theils über Eck getheilte Quadrate (b): rechts Hardegg (a), Reichenegg (b), Rosenegg (a), Groszlogau (b), Eberstein (a), Ebitain (b), Sonnenberg (a), Monteforte (b), links Thurn (a), Landenberg (b), Simonet (a), Simonet (b), Leipp (a), Constat (b), Khollobrat (a), Zinaborg (b). Die darunter befindliche Inschrift erzählt uns,³ dasz Magdalena von Zelking die Tochter des Grafen Heinrich Hardegg und der Anna Maria Gräfin von Thurn-Vallefalsina und Gattin des erwähnten Christ. Will. Herrn von Zelking war, gestorben den 29. October 1626 gegen 11 Uhr vor Mitternacht im 51. Lebensjahre.⁴ Die erwähnten auf der Tafel erscheinenden Wappen beziehen sich auf die Familien beider Eltern der M. Magdalena v. Hardegg. Heinrich Graf Hardegg war der Sohn des Julius Grafen Hardegg und der Gräfin Gertraud von Eberstein, Julius Hardegg der Sohn des Heinrich Hardegg und der Elisabeth Rosenegg, Heinrich Hardegg der Sohn des Stephan von Pruefchenk und der Margaretha von Reicheneck, Elisabeth von Rosenegg die Tochter des Joh. von Rosenberg und der Anna von Glogau, Gertraud von Eberstein die Tochter des Bernhard von Eberstein und der Kunigunde von Sonnenberg u. f. w.

¹ S. *Sa. Iva* in den Berichten des Wiener Alerh. Ver. XVII. p. 144.

² S. *Regellen 112* und *113* und *Hohenack III 84*.

³ Wir verweisen hinsichtlich der Inschrift auf die Abbildung Taf. II, Fig. 1, welcher auf photographischen Wege — reductirt — dem Original nachgebildet wurde.

⁴ S. *Waldgatt* IX. 125.

Christ. W. von Zelking vermalte sich noch ein drittesmal und zwar mit Anna Elisabeth von Zinzendorf. Er starb zu Wien am 27. April 1626 und fand seine Ruhestätte ebenfalls zu Zelking, woselbst in der Kirche ihm ein Monument aufgestellt wurde, ein großer Stein mit Wappen und langer Inschrift. Er hinterließ



Fig. 2.

einen Sohn Ludwig Wilhelm, als den letzten Sprossen dieses Geschlechts, der vererbtet mit Maximiliana von Zinzendorf war und im 28 Lebensjahre am 10. April 1634 starb. Auch dieser wurde in der Familiengruft zu Zelking beisetzt; eine achte Wappentafel in der Kirche über dem Orgel-Chor ist seinem Andenken gewidmet. Die ebenfalls in der Sacrilei aufbewahrte messingene Inschriftplatte von dem Sarge deselben

ist sehr interessant. In Tafel I wird der verkleinerte positive Abdruck der Platte gegeben. Das Bild soll uns das Erlöschen des Zelking'schen Haufes symbolisch vor Augen führen. Wir sehen darauf in einem halbkreisrunden Tempel einen Ritter und ihm gegenüber ein Skelet. Das Gerippe steht mit dem einen Beine auf dem am Boden liegenden und in vier Theile zerfallenen Schilde mit dem vierfeldigen doppelbehelnten Wapen der Zelking, das andere Bein ist vorgefetzt; die linke Knochenhand ruht auf dem behelnten Haupte

ein Obelisk aufrecht und unbefchädigt.¹ Zunächst des Todes liest man die Worte: volente deo, auf der Geminleiste des Tempels: drabile nihil, endlich auf der Fahne: Ich und mein geflecht mit mir vergeht, nummehr beiß Got in himel fleht. Auf der Fahne wiederholt sich das Zelking'sche Wapen fünfmal und zwar mit der wechselnden Ueberchrift: Ludwig Wilhelm, Christoph Wilhelm, Carl Ludwig, Wilhelm, Christoph.² Unter dem Bilde innerhalb eines gefchweiften Rahmens findet sich die Inschrift, welche sagt, daß in dem Sarge der Leichnam des Ludwig Wilhelm von Zelking, des Letzten seines Geschlechts, gestorben im Schlosse zu Zelking 1634, ruht. Beiderseits des Rahmens oben gekreuzte Todtenbeine und eine gebrochene Sanduhr, unten eine gebrochene Lampe und ein begranzter Todtenschädel. Die schon erwähnten Obeliskens seitwärts des einfallenden Ruhmestempels des Zelking'schen Geschlechts sind mit Wapen und zwar je paarweise in acht Reihen geziert. Wir finden auf dem rechts die „avi paterni“ — Wapen von Zelking, Stahremberg, Polhaimb, Traun, Santicel, Waldeck, Khasler, Vindler, Prag, Grabm, Fuchs, Frohnsberg, Lamberg u. f. w., links — „avi materni“ — von Hardegg, Rosenber, Glogau, Eberstein, Eppstein, Sonnenberg, Montforte, Liechtenstein, Stahremberg, Rappach, Polhaim u. f. w.

Des Ludwig Wilhelm gleichnamiger Sohn, eigentlich diefer der letzte des Haufes Zelking, starb als Kind von 4 Jahren wenige Tage nach dem Tode seines Vaters. Auch diese Sargtafel ist erhalten.

Eine dritte in der Sacristei der Pfarrkirche zu Zelking befindliche Messingplatte war dem Sarge der Sufanna Regina von Polhaim, gebornen Zelking, † am 21. März 1655, beigegeben. (Tafel II, Fig. 4) ist mit dem Polhaim'schen und Zelking'schen Wapen geziert. Sufanna Regina war die Tochter des Hans Wilhelm von Zelking und vermählt mit Weickard Freiherrn von Polhaim am 22. Juni 1614.

Eine fünfte Platte nennt Weikard den älteren, Freiherrn Polhaim, Herrn zu Zelking, † zu Zelking am 16. October 1644. Auf der Platte des Polhaim'sche Wapen. (Tafel II, Fig. 3.)

Als die Herren von Zelking ausgestorben waren, hatte Frau Sufanna Regina von Polhaim die Herrschaft Zelking an sich und ihr Haus gebracht, daher Weikard von Polhaim sich Herr von Zelking nennt.

Eine sechste Sargplatten-Inschrift erzählt uns, daß in der Zelking'schen Gruft auch Georg Ludwig, Sohn des Georg Hartmann von Zinzendorf, geb. 3. August 1630, † 28. April 1634, ruhte. Das zu oberst der Platte angebrachte Zinzendorf'sche Wapen ist durch seine Ornamentierung interessant. (Tafel II, Fig. 2.)



Fig. 3.

des Ritters, mit der Rechten stößt ihm daselbe den Tod bringenden Pfeil durch den Panzer in die Brust. Der Ritter sinkt eben zusammen, die Augen sind gefchlossen und das Antlitz zeigt die Zeichen des nahenden Todes. Der linke Arm fällt schlapp herab, der rechten Hand entgleitet ein Theil des zweimal gebrochenen Rennfahnen-Schafes, dessen unteres Stück am Boden liegt, während der oberste Theil mit der völlig entfalteten Fahne eben zur Erde fällt. Gewaltige Risse zerklüften die Kuppel, die beiden das Gewölbe tragenden Säulen stürzen in Trümmer zerbrochen zu Boden, doch steht am Rande des Bildes beiderseits je

¹ Die fast gleiche Darstellung findet sich auf dem Abdruck der Inschriftplatte des Sarges des jüngeren Marcus Hoch, Freiherrn von Leopoldsdorf († 163) siehe Müth d. Centr.-Comm. III, pag. LXXXVIII, und hier Fig. 3.
² v. d. L. Ludwig Wilhelm's Vater, Großvater, Urgroßvater und Ururgroßvater.



HIER IN DIESEM SARCH

DER FRÖLICHEN AVFFERSTEHUNG ZWER
WARTEN LIGT VERSCHLOSSEN DER INDEM HER-
REN CHRISTO VON DER SEELEN HINDERLASSENE LEICHNAM

WEILLANT DES HOCHTWOEGEBORNEN HERRN HERRN

LDWIG WILHELM HERRN VON VND ZVZELCKHING ZV WEINBERG AVF LEON-
STAIN THORNACH VND WARDTBERG HEARN DER HEERSCHAFTTEN THURNSTEIN VND DES
THALTS WOCHAW WELCHER DER LETZTE SEINES IN VND AVSSER LANDS WOLDE-
KANTEN VAULTEN HERRN GESCHLECHTS GEWESEN VND DEN X APRILIS DIESES MDCCCIV
IARS ZWISCHEN III VND IV VHR VOR MIT TAG SEINES ALTERS XXXVIII IAR II MONAT
V TAG VND IV STUND SELIGKRICH IN GOTT SEIN LEBEN IN SCHLOSS
ZELCHING GESCHLOSSEN ALSO SEIN LEBEN SEEL VND GESCHLECHT DEM
ALLERHOCHSTEN MIT BENAITH WILIGEM GEMVETH VND DANKBAREM
HERZEN IN WAHREN RECHTEN BESTENDIGEN GLEUBEN AN SEINEN
ERLOSER WIDER AVFFGLOFFLAT

SEELIG SINDT DIE IN DEM HERRN SCHLAF-

• FEN •





HERREN LICHT DES HOCH VND WOLGEBORENEN HERREN
HERN GEORG HAARTMAN HERREN VON ZINZENDORF
VON POTTENDORF VND SEINER FRAUEN GEMALIN
FRAUEN SABINA FRAUEN VON ZINZENDORF GEBOR-
NE REHS GRAFFIN VON SOLMS EHELICHER SOHN G.E.
ONG LUDWIG HERA VON ZINZENDORF WARD ANNO
M.DCCXXX DEN III AVGVSTI GEBOREN WELCHER DEN
XXVIII APRILIS ANNO M.DCCXXXIII AVE DEM GESCH-
LOS Z. ELKHING IN CHRISTO SELIG ENDSCHLAFEN
DEN GOTTE DER ALMECHTIGE EIN FROLICHE AVFERSTEH-
UNG VERLEIHEN WOLLE AMEN.

MAT. III. CAP. RONT HER ZV MR. ALLE DIE IN MEINER LICHT VND IN
LADENSTADTIGI WOLLEN ERBEN NACHER AVFZICH ME
IN HOCH VND LEHNET VON MIR DANIG DEN SCHIFFT VND VON
HEAZEN DEMETIG SO WENDE IN AVZEFINDEN FÜR EDS SELL

IOHAN. II. ALSO HAT GOTTE DIE WELT GELIENDE DAS ERSEHEN
ENGBORREN SOHN GAS AVF DAS ALLE DIE AN IHM GLAUBEN
NICHT VERLOREN WEIDEN SONDERN DAS EWIGE LEBEN HABEN

Z. I. JOH. III. ICH HABE ENDEIN GVTTEN KAMFF GELIEN
PFET. ICH HABE DEN LAUFF VOLLENDET ICH HAB G. W. A. H. I.
GEMALTEN HIN FORT IST MIR BEGLEITET DIE RONE DER
GEMECHTIGKEIT WELCHER MEIN DEAN AN EINEM TAGE
DE GEGESITTE NOTHA GEFEN WIRD.

2.



HIER IN DISEM SARCH DES IVNGSTEN DAGS MIT
FREVDEYN ZV ERWARTEN LIGT VERSCHLOSSEN DER IN DEM HERRN
CHRISTO VON DER SEELN HINTERLASSENE LEICHNAM DER HOCH
VND WOLGEBORENEN FRAUEN FRAUEN SYSSAIME REGINA FRAUEN
VON FOLHAIMB GEBORRENEN HERREN ZV ZELCKING WELCHE
DEN 28 SEPTEMBRIS ANNO 1589 IN DISE WELT GEBORHEN
VND DEN 21 MARTY ANNO 1625 ZWISCHEN 6 VND 7 VHR
VORMITTAGS IHRES ALTERS 66 JAHR 5 MONATH 3 WOCH
EN 3 TAG IN GOTTE SEELIGLICHEN ENTSCHLAFEN
DERO GOTTE NEBEN ALLEN AVSENWELTEN EIN
FROLICHE AVFERSTEHUNG VERLEIHEN WOLLE
AMEN.



HIER IN DISEM SARCH DES IVNGSTEN DAGS MIT
FREVDEYN ZV ERWARTEN LIGT VERSCHLOSSEN DER IN DEM HERRN
CHRISTO VON DER SEELN HINTERLASSENE LEICHNAM
WELANT DES HOCH VND WOLGEBOORNEN HERRN HERREN
WERHARTEN DER ELTERN FREYHERREN ZV FOLHAIMB VND
WARTENBURG HERREN ZV ZELCKING AN OTTENSCHLAG
VND GOSLSPURG WELCHER DEN 18 AVG. ANNO 1582 IN
DISE WELT GEBORN VND DEN 16 OCTOBRI ANNO 1644
ZWISCHEN 10 VND 11 VHR IN DER NACHT SEINES
ALTERS LXII IAR 3 MONAT 16 TAG VND 4 1/2 STVNT
IN GOTTE SEELIGLICHEN ZV ZELCKING IN
SCHLUS ENTSCHLAFEN. DENE GOTTE DIER AL,
MECHTIGE AN IVNGSTEN TAG NEBEN ALLEN
AVSENWELTEN EIN FROLICHE AVFERSTEHUNG
VERLEIHEN WOLLE AMEN

Kunsttopographische Reifentotizen.

Von Dr. Albert Hg.

II. Artikel.

III. Tyrol.

Den lieblichsten Anblick bietet im Kitzbühler Achenthal die alterthümliche Stadt, wonach das Flüsschen benannt ist. Ihre drei älteren Kirchen, davon zwei auf dem Kirchhofhügel, die dritte am Platze gelegen, verleihen dem romantischen Stadtbild die echte mittelalterliche Silhouette und zahlreiche alte Privat-Gebäude helfen das ernst-freundliche Bild vervollständigen. Die kleine Kirche der heil. Katharina im Innern der Stadt Kitzbühl gehört der Zeit des gothischen Styles an, ein einschiffiges Gotteshaus einfacher Art, welches außer dem mit fünf Seiten des Achtecks gebildeten Chores zwei Travées umfasst. Die Rippen des Gewölbes zeichnen sich durch die schöne radiale Gruppierung aus, die Wanddienste entspringen in einiger Erhebung über dem Fußboden. Sehr kunstreich ist das geschmiedete Speisegerät am Hochaltar mit freigelegten stylisirten Blumen, aus dem 17. Jahrhundert.

Die imposante Hauptkirche, dem heil. Andreas geweiht, wurde 1435 vollendet. Sie ist eine mächtige Hallenkirche mit drei breiten fast gleichen Schiffen in drei Joche auf vier Pfeilern ohne Kämpfe geschützt. Der Grundriß des einzelnen Pfeilers besteht aus einem Kreise, an welchen vier im Quadrat über Eck stehende halbrunde Dienste angelegt sind. Das Rippenwerk der Gewölbe mußte barocken, sehr guten Fresken Platz machen. Ueberhaupt hat die Decke Veränderungen erfahren, wie denn auch das Travée, welches dem mit fünf Octogon-Seiten gebildeten Altar-Raum vorliegt, mit einem ebenfalls als fresco gemalten Spiegelgewölbe bedeckt ist. Das Altarblatt hat *Johann Spielberg* zum Meißler, die Architektur des Altars ruht von dem Bildhauer *Benedict Faustberger* her. Das Gemälde ist von tiefstem Colorit, groß in der Auffassung und schön componirt, eines Italieners des 17. Jahrhunderts würdig. Spielberg ist ein Ungar, er malte in Brünn und an anderen Orten. Indem aus unserer jämmerlichen Literatur über die Renaissance- und Barock-Kunst Oesterreichs nicht Rath zu erholen ist, wird wohl hier die Anfrage an Fachgenossen erlaubt sein, ob über diesen Künstler, der hohe Beachtung verdient, näheres bekannt wäre. Vor allem: ist dieser Spielberg derselbe, den Sandrart (ed. Volkman VI. pag. 358) erwähnt? Ist es der Spielberger, welcher in Wien bei St. Stephan, bei den Minoriten, bei den Augustinern, St. Ursula, bei der Himmelpforte (ehemals), bei den Dominicanern, ist's endlich jener Spillberger, auch Spillenberger, selbst Spiegelberg (!), welcher im Stifte Gottweih thatig war? Ein dortiges

Altarbild ist 1675 datirt und Benedict Faustberger ist 1621 geboren, 1693 gestorben, was wohl zusammenpassen würde. — Die Kanzelstiege umgibt ein hübsches Eisengitter des 18. Jahrhunderts.

Das Aeußere der Kirche ist mehrfach interessant; zunächst durch einige treffliche Bildhauer-Arbeiten an Denkmälern der Renaissance, worunter wieder das Denkmal der Familie *Kupferfchmid* (nicht der Kupferfchmid-Innung?) hervorragt, wenn schon eine Gleichsetzung mit Colin's Arbeiten thöricht ist. Die umfangreiche Sculptur hat fast zwei Klafter Länge, besteht aus Sandstein, umfasst aber in der Mitte ein besonderes, vielleicht älteres Relief aus rothem Marmor. Die Seitenthelle sind in je vier Bildfelder geschieden, deren jegliches von sculptirten Ornamenten auf grünem Grunde umrahmt ist; ihre Gegenstände sind der Reihe nach: Oelberg, Fall untern Kreuze, Grablegung, Auferstehung und vier Familien-Scenen. Unter letzteren stellt eines den Jüngsten der Familie dar, vor dem heil. Primus knieend. Viele Inschriften enthalten Keime und biblische Stellen, woraus wir erfahren, das ursprünglich am 24. April 1512 Mateys Kupferfchmid gestorben, dem eine große Verwandtschaft folgte. Der Urheber des Kunstwerkes, d. h. der Stifter, ist jener Jüngste, für welchen es laut Inschrift eines Tafelchens: *Completum Anno domini M. D. XX.* vollendet wurde.

Die bezügliche Inschrift besagt weiters:

Der Jünger primus Kupfersmid
 So den leiden Christi . . . (?)
 Seiner Eltern gedechtnus zumern
 Allein aus diesen urfachen
 Dese figuren hat lassen machen
 Wißentlich als ein lieber Man
 Den Gott also hat wellen han.

Geschweifte Säulen entsprechen im Rahmenwerk dem Deutsch-Renaissance-Charakter des schönen und großartigen Werkes, dessen zahlreiche Familienwappen weiters noch besonderer Erforschung würdig waren. Im mittleren Relief ist die Kreuzigung in größeren Figuren dargestellt.

Ein benachbarter Stein enthält das Relief der Gregorsmesse mit der Inschrift:

Georgius Erlbach decretorium doctor Ecclesiae Sancti iohannis zu Lewkental Rector Mgr. Camere Saltzbürgen.

Wappen: ein gewellter Balken diagonal von rechts nach links mit einem Stern in der Mitte.

und Schmelzhern in Tyrol, Hanns Dreyling, circa 5 Fuß im Quadrat messend, ein bedeutender Erzguß der Renaissance, befestigt. Auch dieses Epitaphium hat in altar-ähnlicher Anordnung seitliche Flügel und ein breites Mittelfuß, dessen schönes Relief die Aufnahme des Apokalyptischen Lammes am Throne des Vaters, darunter anbetende Verkörperte, darstellt. In den schmälern Seitentheilen befinden sich Nischen mit zwei Figuren im Arbeitsgewand der Erzgießer, über ihnen Trophäen von Bergbau- und Gießere-Instrumenten. Beide Figuren sind wahre Charakter-Typen der Zeit. Dreyling, welcher 1573 starb, führte ein vierfach getheiltes Wappen mit einem Bock im 2. und 3., einem Querbalken im 1. und 4. Felde; im Helmschmuck ebenfalls den Bock. Als Künstler nennen sich zwei, dem Verstorbenen verwandte und befreundete berühmte Meister¹ in folgender Inschrift:

MIR GAB ALEXANDER
COLIN DEN FOSSEN,
HANNS CHRISTOFF LÖFFLER
HATT MICHEGEGOSSEN. 1578.

Ein drittes, meisterliches *Erdenkmal* ist an einer Saule des Presbyteriums zwischen den Chören angebracht. Die Relief-Tafel stellt eine biblische Scene vor, deren Auffassung und Behandlung sich gleichzeitigen Augsburger Arbeiten nähert. Laut Unterschrift widmete das Gedächtnisfall Hieronymus Fugger seinem jung gestorbenen Bruder Ulrich, 1525.

Im Chore des Apoll-Tempels ist zur Rechten die von P. Schopff erwähnte Musikbühne auf rothmarmornen Säulen errichtet, deren Brüstung zwölf Wappen und Ornamente zwischen Säulchen, bemalt und verguldet, im frischen Style deutscher Renaissance umkleidet. Unter dem Chore steht der große *Grabstein* des Tancz († 1491) aus rothem Marmor, dessen prächtig gemeißeltes Wappen zwei mit den Rücken zusammenstoßende Schachrosel vorstellt, einigermaßen jenem Gebilde im Wappen des Joh. Schoner zu Zell ähnlich. Schildhalter sind im Tancz'schen Wappen zwei wilde Männer, auf dem gekrönten Helm bildet das Wappenbild auch die Helmzierde. Die daneben angebrachte *Chorfluhle* haben einfaches spät-gothisches Schnitzwerk. Solche, die Gelegenheit haben sollten, genauere Untersuchungen anzustellen, mache ich auch auf das große, schmale *Bild des Salvator mundi* mit dem Reichsapfel aufmerksam, welches gegenüber aufgehängt ist. Die lange hagere Gestalt und das bleiche Colorit find auffallend, selbst an diesem Gemälde, welches der altdeutschen Kunst angehört.

An der Außenseite der Kirche notire ich folgende bemerkenswerthe Objecte: Kleine zierliche *Grabtafel* aus Erzguß am Fuß des Thurmes. Die obere Hälfte enthält zwei Wappen, das eine mit einem — landesüblichen — Heußadel, das andere ein zweizackiges Ding, etwa einer Kirchenfluhle ähnlich, worin fünf Kofetten. Neben der in deutlichen Buchstaben gegebenen Inschrift im untern Theile stehen die hübschen Relief-Figürchen der heil. Anna und Christoph in Nischen:

Anno domini .1506 am 9. tag Jnly Starb die edelraw Gedraudt hewßadlin von Kag. Die hic

¹ So-Hein daher die beiden sich oben Figuren vielleicht die Portrats der Meister sein!

begraben leyt. Der gott genedig vnd parrherzig fey Amen.

Während das Zimier des zweitgenannten Wappens das Emblem wiederholt, erscheint bei dem Ersteren hier ein Mannlein mit Krone und Feuerlöth am Kopfe.

Bei dem oberen der beiden nach dem Friedhof führenden Eingänge stehen zwei alte steinerne *Weißbrunn-Becken*, deren eines achteckig facettirt und tauffteinartig geformt ist. Ein Schildchen an der Vorderseite enthält die Zahl 1499 und eine eingravirte Contour, welche mir das Bild eines Schubes zu sein scheint. Am Friedhof steht eine runde Säule mit einem vierseitigen Lichthäuschen darauf; diese *Todtenleuchte* ist 1518 bezeichnet. Endlich führt von der Offcite eine Thüre in den geweihten Raum, deren hübsch geschmiedetes *Eisengitter* datirt ist mit: 1633. C. S.

Zur Seite der Pfarrkirche erhebt sich die kleine *St. Veits-Capelle*, auch die Knappen-Kirche genannt, an den Langseiten mit dem Schilde der gekreuzten Erzhammer ein relief bezeichnet. Sie ist eine Doppelcapelle, zu deren oberem Stockwerk an der westlichen Schmalfseite eine ausgezeichnete gedockte *Steintreppe* mit vier stufenförmig folgenden Bogenöffnungen hinaufführt. Am Geländer der Stiege find nach bekannter Laune der gothischen Baukunst Eidechsen und Kroten ausgemeißelt, so zwar, daß der daran Emporklimmende die Hand darauflegen muß. In der Arcade des Treppenraumes bilden Kreuzgewölbe die Decke, beim Aufgang befindet sich am Ursprung der ersten Rippe zur Rechten der Blindenschild. Die Treppe führt oben zu einer mit originellem Schnörkelwerk in Eisen beschlagenen *Thure* des 16. Jahrhunderts, die südliche, der Pfarrkirche zugekehrte Fronte enthält im unteren Geschoß zwei Portale und dazwischen ein breites Fenster, in dem als letzter Rest sich ein gemaltes *Crucifix* erhalten hat. Ueber dem Eingang nach der Treppe ist eine oblonge *Steintafel* eingemast, worauf ein Tottenkopf, Knochen und Würmer und folgende Worte in gothischen Minuskeln:

hie ligen bir (wir) al geleych ritter
edel arm vnd auch reich 1506.

Das obere Geschoß, in dem ein gothischer Altar verfloßen sein soll, hat nach dieser Seite, sowie im polygonen Abschluß Fenster mit Fragmenten von Malerci, die West-Facade zeichnet ein kleines Rosenfenster ober der Stiege aus. Streben fehlen an dem Kirchlein, dessen Inneres stark erneuert ist. Die Bauzeit ist mir nicht bekannt, dürfte jedoch mit der Jahrzahl obiger Inschrift ziemlich zusammenfallen. Unter der Stiege befindet sich eine mit dem Kelch und 1522 bezeichnete *Marmortafel*, welche besagt:

D. Joannes Turwenter primus in domo fratrum
confirmatus sacerdos obiit anno domini MD3.
1. 24. die mensis jnnii jacet hic sepultus.

Die Kirche der Besserungsanstalt außerhalb der Stadt, zu *St. Martin*, hat ein hübsch ornamentirtes gothisches Portal mit Spuren alter Polychromirung. Im Uebrigen hat sich in der ehem gothischen Kirche viel Traves und achteckigem Chor nichts Altes erhalten. Auch die außen noch gut erhaltene *Spital-Kirche* mit zwei Traves und Polygon ist gänzlich

modernirt. Christus unter den Geißelknechten über dem Haupt-Altarbild ist ein gutes Gemälde.

Im Donjon des Schloßs *Frensdberg* ist nicht vielmehr zu sehen, die Waffen find nach Tratzberg gewandert, die Mobilien längst verschunden und vor kurzem erst ein alter Tisch eines Münchner Maler für eine sehr bescheidene Silbermünze gemächlich überlassen worden. Interessant find die, wenn auch flüchtig ausgeführten Wandbilder in kleineren Gemache, Zimmermalerei des 16. Jahrhunderts, worin zwischen spät-gothischem Difel-Rankenwerk Jäger, Jagdthiere und Hunde, Ritter und Damen lustig vorgestellt erscheinen. Das Wappen der Braun v. Braunsegg im Nebenraum gehört schon dem 17. Jahrhundert an. Das *Kirchlein* bei dem Berchrit, welches 1477 gegründet sein soll, stammt wie es heute ist, aus dem 17. Jahrhundert und zeichnet sich durch hübsche Tischlerarbeit dieser Epoche an Kanzel und Muffk-Chor aus, die Kirchenbühne sind etwas jünger. Die Bräutigam der Orgelbühne ist mit Säulchen, Mufchelnischen und Ornamenten, an der Decke unterhalb auch mit schönen Intarsien ausgefattet. Im Capellen daneben, welches das Tannenburgische Wappen trägt, ein auf Holz gemaltes Bild, Christus zwischen dem Jüdischen Richter und dem Römischen Soldaten, bez.

1603. Ecce homo. O Mensch pedenck die martter mein V. las | Diecs in dein Hertz ein.

Letzte Reste altdeutschen Stylgefühls bei ziemlich verwilderter Mache und Auffassung. Das reich mit Fresken des vorigen Jahrhunderts decorirte Haus in der Hauptstraße der Stadt ist — auch wegen ihrer naiven Reimprüche — beachtenswerth. Das *Kirchlein* von *Staus* jenseits des Inns ist 1744 restaurirt; die Holzfiguren, der heil. Ulrich und Leonhart, beim Portale zeugen von dem Fortwirken des altdeutschen Stylgefühls in der Tyroler Schnitzerei der späteren Jahrhunderte. Das Portal selbst gehört der Gothik an.

Ich kehre nochmals nach Schwaz zurück, um der Klosterkirche zu gedenken, weil ich ihrer kurzen Beschreibung diejenige der Rattenberger Pfarrkirche anschließen will, zwischen welchen Bauten große Verwandtschaft herrscht. Die Franciscaner-Kirche in Schwaz ist, wie P. Schöpf mit Recht hervorhebt, eine der bedeutenderen Bauten Tyrols aus den Tagen der Gothik, hat mit der Pfarrkirche daselbst, sowie mit jener in Rattenberg so wesentliche stylistische Berührungspunkte, daß ich die Entstehung der genannten Gebäude durch denselben Meister, respectiv seine Schule, annehmen muß. Die Schwazer Pfarrkirche ist von 1460 bis 1465 gebaut, die Rattenberger 1477 vollendet (oder begonnen?), die Klosterkirche wurde 1515 geweiht. Die beiden Pfarrkirchen zeichnen sich durch die seltene Erscheinung des Clor-Zwillings aus, alle drei besitzen jene schönen runden Säulen als Träger des Gewölbes, an deren Stelle sonst das Pfeilerbündel gewöhnlich ist, alle drei haben ferner jenen eigenthümlichen Ersatz der eigentlichen gothischen Streben (die Schwazer Pfarrkirche nur an einzelnen

Partien, z. B. an den Chor-Polygonen), welches in einer einfachen dreieitigen Lifene beitcht. Der angebliche Architekt der beiden Schwazer Kirchen, auch ebenso angeblicher Maler im Kreuzgang, Caspar Rosenthaler, ist durch Dr. Schönherr's trefflichen Nachweis (Centr.-Comm. X. pag. XXI, ff.) bereits glücklich aus dem Wege gefchafft; ich halte aber von dem laut Inschrift an der einen Säule 1475 gestorbenen Lucas Hirschvogel aus Nürnberg als Meister der Schwazer Pfarrkirche auch nicht viel. Ich spreche es nur als Vermuthung aus, da mir urkundliche Nachweise fehlen, aber ich vermute, daß dieser Lucas nicht zu der *Künfler*-Familie Hirschvogel aus Nürnberg gehörte, welcher der Glasmaler Veit der Alte, dann Veit der Jüngere, sowie der berühmte Augustin entflammen, sondern wahrscheinlich der anderen dortigen Familie dieses Namens, welche rathsalig und vornehm war und auch ein anderes Wappen führte. Vielleicht zog auch ein solcher Hirschvogel aus der Peggnitzstadt, um von dem reichen Schwazer Bergleuten zu profitieren, wie es die Augsburg'sche Fugger, die Rosenthaler u. A. gethan haben.

Das Aeußere der Kirche ist von höchster Einfachheit, die Fenster entbehren heute alles Maßwerk. Das Innere zeigt uns eine Hallenkirche von drei imposanten Schiffen mit verlängertem Mittelschiff sammt Chor-Abschluß, darinnen acht runde röthliche Säulen, deren Köpfe wie in der Pfarrkirche die Zopfzeit in Renaissance-Capitale verwandelt hat. Der Muffk-Chor ähnelt dem dortigen, in der Anlage und mit seinen Trägern aus rothem Marmor; eines der Fenster an der Nordseite hat noch eine gemalte Tafel, worauf zwei Heilige dargestellt sind. (15. Jahrhundert.)

In der Pfarrkirche zu Rattenberg wiederholt sich das Constructionsprinzip und die Eintheilung abermals, vielleicht herrschte auch hier daselbe Bedürfnis vor, welches in Schwaz eine besondere Abtheilung der Kirche für die Gewerkschaft neben jener der übrigen Gemeine nöthig gemacht hatte. Beide Chöre, von denen der südliche indess etwas kleiner ist, sind aus drei Achteckigen gebildet und eben an jenem kleinen Chor liest man aufsen in der Quader-Mauer die Worte: Anno dmi 1463. Die des Maßwerks beraubten Fenster sind in der Zahl von sechs an jeder Längseite angebracht, Streben fehlen gänzlich wie an der Schwazer Klosterkirche und sind durch jene prismatischen Lifenen ersetzt. Die *St. Anna-Capelle*, vor welcher auf einem Brunnen eine treffliche Holzfigur dieser Heiligen aus dem ersten Viertel des 16. Jahrhunderts steht, ist klein, einschiffig, das Portal spitzbogig erhalten. Seltam ist die Stellung einer einzigen rothmarmornen Säule im Innern, welche bis ans Gewölbe reicht, ohne sich in daselbe durch Rippen aufzulösen, unsymmetrisch links vom Eingange. Der Orgel-Chor wurde später an sie angebaut. Im Stiegenurhgang zur Pfarrkirche eine Holzfigur der Madonna, bemalt, 16. Jahrhundert.

Die gothische Kirche des nahen Brixlegg ist am Portal mit 1508 bezeichnet.

Die sphragistifischen Blätter.

Die Central-Commission hat in Entfprechung eines Plenar-Verfammlungsbeschlusses vor kurzem eine besondere sphragistifische Publication unter dem obigen Titel im Formate der Mittheilungen vollendet.

Es ist dies eine Sammlung von 314 sphragistifischen Abbildungen, entnommen ihrem eigenen seit Jahren in Folge der Herausgabe der 24 Bände der Mittheilungen und der fünf Jahrbücher angeammelten reichen Illustrations-Materiale, theilweise von anderwärts ergänzt, namentlich durch die gleichartige beträchtliche Sammlung des Wiener Alterthums-Vereines. Die Abbildungen wurden in 26 Tafeln gruppirt und ihnen ein sehr gedrängter und nur das Wesentliche des Siegels erlauternder Text von 17 Seiten beigegeben.

Der Zweck, der die Central-Commission bei Veranstaltung dieser Publication leitete, war nicht bloß der so naheliegende und berechtigte einer neuerlichen Verwendung und Nutzbarmachung des Illustrationschatzes, sondern vielmehr: damit einen oberflächlichen Nachschlage-Behelf bei sphragistifischen Studien zu schaffen. Freilich wohl war man damit in das weite Gebiet des mittelalterlichen Siegelwesens unseres Vaterlandes nur nach zwei Richtungen und den zahlreichen derartigen Denkmälern gegenüber auch nur mit einer sehr bescheidenen Begrenzung eingedrungen. Die beiden bei der Auswahl und auch bei der Gruppierung der Siegel maßgebenden Richtungen lagen in deren Bestimmung als Siegel von geistlichen Gemeinden (Bruderschaften, Spitalern) und Personen, oder von weltlichen Gemeinden (Städten, Märkten, Zechen etc.).

Der Zweck der nachfolgenden Zeilen ist, die in diesem Werke erscheinenden Siegel etwas eingehender und unter Hervorhebung der besonderen und gemeinsamen Merkmale und Eigenschaften näher zu beschreiben.

I.

Wir wollen uns daher für jetzt der Gruppe der geistlichen Siegel zuwenden, aus welcher wir im erwähnten Werke 145 Stück abgebildet finden; davon gehören 1 dem XI., 17 dem XII., 46 dem XIII., 2 dem XIV., 24 dem XV. und 5 der jüngeren Zeit an. Hieyon wurden 19 von geistlichen Würdentragern, Bischöfen, Äbten, Aebtissen, Priors, Caplänen u. f. w. und 15 von Spitalmeistern, Spitalbrüdern Bruderschaften etc. geführt, nur eines erscheint als Contra-Siegel benannt (Abtei Neuberg, Taf. 11, Fig. 9), ohne als solches gebraucht worden zu sein, vielmehr verwendete man es als selbstständiges Siegel,¹ endlich ein anderes als ein Special-Siegel, nämlich jenes des Stiftes St. Paul in Kärnten bezüglich seines Bergrechtes in Steiermark (Taf. 11, Fig. 11).

Hinsichtlich der Form finden wir runde und spitz-ovale Siegel, von ersteren 63, von letzteren 82 angeführt. Nach den Jahrhunderten zusammengefaßt, finden sich unter den 82 Siegeln von spitz-ovaler Form ins XII. Jahrhundert 9, ins XIII. Jahrhundert 26, ins XIV. Jahrhundert 31 und ins XV. Jahrhundert 15 gehörig; eines gehört der neueren Zeit an. Hinsichtlich der Größe bewegen sich die runden zwischen 60 und 30 Mm. im Durchmesser, kleinere Siegel sind selten, z. B. das Vicariats-Siegel von St. Stephan (Taf. 11, Fig. 7). Als über das erwähnte normale Maß hinausgehend, nennen wir die Siegel von Stifte Lambach (Taf. 10, Fig. 2), 77 Mm., von Gurk (Taf. 3, Fig. 8), 75 Mm., von St. Lambrecht (Taf. 7, Fig. 12), 73 Mm., von Admont (Taf. 2, Fig. 2), 72 Mm., des Stiftes Schotten in Wien (Taf. 1, Fig. 1), 70 Mm.

Die ovalen Siegel laufen fast alle oben und unten in eine Spitze aus, eine Ausnahme macht je ein Siegel von Innichen (Taf. 1, Fig. 2), Melk (Taf. 2, Fig. 5), Gottweig (Taf. 4, Fig. 9), welche an den Enden gerundet, einen größeren Horizontal-Durchschnitt haben und daher eiförmig sind. Die spitz-ovalen Siegel bewegen sich der Hauptanzahl nach hinsichtlich ihres senkrechten Durchmessers zwischen 55 und 70 Mm., im horizontalen zwischen 32 und 45 Mm.; kleinere derartige Siegel finden sich nur wenige, z. B. jene der Dominicaner-Ordens-Klöster in Wien und Melhrenberg (Taf. 4, Fig. 5 und 6), der Minoriten-Klöster in Wien, Judenburg, Grätz, Bruck a. d. Mur, Marburg (Taf. 6, Fig. 6, 7, 9, 10, 12, 13) in Pettau (Taf. 8, Fig. 11, Taf. 9, Fig. 9) u. f. w.



Fig. 1. Klosterneuberg.

Die bildlichen Darstellungen auf den Siegeln müssen nach drei Richtungen gewürdigt werden, dahin gehört vorerst die *figurale* Darstellung. Wir finden entweder eine Epifode aus dem Leben Christi oder Mariens oder eines Heiligen dargestellt, bisweilen wird nur das Bildniß eines oder mehrerer heiliger Personen, mitunter nur ein symbolisches Bild gebracht. Am häufigsten finden sich Darstellungen aus dem Leben der heil. Maria, was sich durch die Weihe vieler Kirchen zu Ehren der Gottesmutter und dadurch erklärt, daß die heil. Maria von mehreren Ordens als deren Patronin verehrt wird (z. B. Cistercienser); weniger sind jene, die sich auf Christum beziehen.

¹ S. Brenner nach Sava, die mittelalterlichen Siegel der Äbte in Nieder- und Oberösterreich, J. III, 1904.

Wenn wir von der Darstellung des Christkinds als solchen am Schooße Mariens vorläufig absehen, so finden wir die Geburt Christi am Siegel der Benedictiner zu Obernburg (Taf. 3, Fig. 9) und der Clarennonnen in Znaim; (Taf. 13, Fig. 2.)

Die Taufe Christi am Siegel der Minoriten in Judenburg (Taf. 6, Fig. 6, Christus ragt bis zu den Hüften aus einem aus Wellen sich aufbauenden Hügel empor).

Die Aufopferung des Kindes im Tempel am Siegel der Brucker Minoriten; (Taf. 6, Fig. 13.)

Die Auferweckung des Lazarus am Siegel des gleichnamigen Spitals in Wien; (Taf. 7, Fig. 1.)



Fig. 2. (Klosterneuburg.)

Den Einzug in Jerusalem (Christus auf der Eselin reitend), am Siegel des Minoriten-Custos; (Taf. 8, Fig. 3), endlich

Den gekreuzigten Heiland auf den Siegeln der Minoriten in Wien und Marburg (Taf. 6, Fig. 9, 10, 12); und der Dominicanerinnen in Mehrenberg (Taf. 4, Fig. 6); und auf dem des Obernburger Convents (Taf. 7, Fig. 17); auf einigen dieser Siegel findet sich auch der Hauptmann und Kriegsknecht zu Fuß des Kreuzes dargestellt.

Christus aus dem Grabe erstehend, am Siegel der Klosterfrauen zu Kirchberg a. W. (Taf. 7, Fig. 4.)

Christus der Maria Magdalena belegend, auf dem Siegel der Maria Magdalena-Nonnen in Wien. (Taf. 5, Fig. 3.)

Christus seine Wundesmahl dem heiligen Thomas weisend, am Siegel des Chorherren-Stiftes Vorau. (Taf. 3, Fig. 6.)

Christus als Weltenrichter das jüngste Gericht abhaltend, im Siegel der Karthäuser zu Mauerbach.¹ (Taf. 8, Fig. 12.)

Christus segnend, am Siegel des Prefsburger Capitels (Taf. 3, Fig. 3), und (zu oberst) segnend (Brustbild) im Siegel der Wiener Dominicaner (Taf. 4, Fig. 5); ferner

Christi nimbirtes Haupt (Salvator) am Siegel des deutschen Ordenshauses in Wien (Taf. 4, Fig. 12); endlich

Christus mit der Oherfahne, und segnend, am Krensmünster Siegel. (Taf. 6, Fig. 3.)

¹ Auch auf dem kleinen Siegel des Priors der Karthäuser Mauerbach. (XV. Jahrh.) rund, 10 Mm., kommt die Darstellung des zu tierisch gebenden Erlösers vor. Christus sitzt am Throne, die Füße auf die Enden gebühret, ergreift das rechte Ohr an ein Löwenköpfe, ergreift das linke ein Schwert erobert (Fig. 1.)

Von den Marien-Darstellungen finden sich am häufigsten: die Verkündigung, Maria mit dem Christkinde und die Krönung. Wir finden die erstere Darstellung auf dem Siegel der Nonnen zu Tuln (Taf. 3, Fig. 5) und Studenitz (Taf. 4, Fig. 8), des Stiftes Gerass (Taf. 4, Fig. 10), der Dominicaner in Neukloster (Taf. 11, Fig. 6) und in Steier (Taf. 13, Fig. 1). Auf den ersteren dieser Siegel ist Maria und Engel Gabriel einander gegenüberstehend dargestellt, dazwischen erhebt sich eine lilienähnliche Pflanze. Bei Gerass und Neukloster durfte der Engel den Lilienstab halten. Am Steierer Siegel kniet Maria vor den Pulte, darauf ein aufgeschlagenes Buch, auch der Engel hat eine mehr knieende Stellung und zum Gebet gefaltete Hände; die für die Keuschheit Mariens so bedeutame Lilie fehlt auf dieser Darstellung.² Nur auf dem Siegel von Neukloster schwebt über Marien die Taube herab.

Maria mit dem Kinde kommt entweder stehend, oder als Kniefluck meistens zu Throne sitzend vor, das Kind bisweilen am rechten, bisweilen am linken Arm oder vor sich, gestellt. Diese Marien-Darstellung ist die auf den abgebildeten Siegeln am häufigsten vorkommende. Wir finden Maria mit dem Kinde am rechten, Arm und stehend, am Siegel von Geirach (Taf. 10, Fig. 10), Pollau (Taf. 13, Fig. 8);

Maria stehend, mit dem Kinde am linken Arm auf dem von Admont (Taf. 9, Fig. 6), der Wiener Rathhaus-Capelle (Taf. 10, Fig. 8), der Dominicaner-Nonnen zu Gratz. (Taf. 10, Fig. 9);

Maria zu Throne mit dem Kinde am rechten Arm: auf jenen von Seitenstetten, Seckau (Taf. 4, Fig. 1, 2), Fürstenfeld (Taf. 10, Fig. 1), Lambach, Engelzell, der Carmeliter zu Wien (Taf. 10, Fig. 2, 3, 4);



Fig. 3. (Wien)

Maria zu Throne mit dem Kinde am linken Arm: auf denen von Klosterneuburg (Taf. 1, Fig. 3), (Fig. 2), (Taf. 5, Fig. 11), Wien, Stift Schotten (Taf. 6, Fig. 4), Garffen (Taf. 6, Fig. 11), Imbach (Taf. 8, Fig. 2), Rein, Heiligenkreuz, Schlierbach (Taf. 8, Fig. 13, 15, 16), Pettau, Dominicaner-Kloster (Taf. 9, Fig. 8), Schlegel (Taf. 10, Fig. 5), Schlierbach (Taf. 13, Fig. 4), des Dom-

² S. Sara die mittelalterlichen Siegel der Abteien etc. S. 1.)

Capitel in Raab und des Convents in Seckau (Taf. 5, Fig. 9, 10);

Maria als Kniestück mit dem Kinde am rechten Arm: bei Gurk (Taf. 3, Fig. 8), den Dominicanern in Wien (Taf. 4, Fig. 5), der Wiener Rathhaus-Capelle (Taf. 9, Fig. 4) und den Minoriten in Grätz (Taf. 10, Fig. 7);

Maria als Kniestück mit dem Kinde am linken Arm: Stift Schotten (Taf. 1, Fig. 1), (Fig. 3), Seckau (Taf. 2, Fig. 8), Spital am Semmering (Taf. 6, Fig. 8), Judenburg (Taf. 8, Fig. 6); endlich



Fig. 4. (Gurk.)

Maria mit dem Kinde vor sich am Schooße: in den Siegeln des Capitels zu Agram (Taf. 9, Fig. 7), des Stiftes Schotten (Taf. 1, Fig. 3), von Bischof Engelbrecht von Wiener-Neufstadt (Taf. 13, Fig. 5), von Neuberg (Taf. 7, Fig. 6) und Wilhering (Taf. 7, Fig. 5).

Meistens ist das Haupt Mariens gekrönt¹ und gefleiert, bisweilen nimbird. Das Christkind ist fast immer ungekrönt,² auch nicht in allen Fällen nimbird; der Nimbus ist meistens scheibenförmig und mit dem Kreuze belegt. Das Kind ist meistens bekleidet, nackt erscheint es auf den Siegeln der Carmeliter in Wien (Taf. 10, Fig. 4) und des Bischofs Engelbrecht. Auf dem Siegel von Heiligenkreuz hält das Kind ein Kreuz. Häufiger kommt vor, daß Maria einen Apfel dem Kinde reicht oder das Kind ihn bereits hält, eine Anspielung auf die Erbfünde (Taf. 4, Fig. 1, 2, Taf. 6, Fig. 4, Taf. 9, Fig. 6). Bisweilen hält Maria oder das Kind eine Blume (Taf. 6, Fig. 8, Taf. 10, Fig. 8, Taf. 8, Fig. 13, 16), am Siegel der Dominicaner in Pettau und Gratz und von Klosterneuburg trägt Maria ein Scepter (Taf. 1, Fig. 3, Taf. 9, Fig. 8, Taf. 10, Fig. 9). Am Siegel der Wiener Carmeliter hält das Kind in der linken Hand ein Korbchen (Taf. 10, Fig. 4). Am Siegel des Stiftes Wilhering steht das Kind auf dem Throne neben der Mutter und legt die linke Hand in bedeutender Weise an das Ohr der Mutter, während es in der rechten Hand eine abwärts fliegende Taube hält (Taf. 7, Fig. 5). Bisweilen greift das Christkind nach einem dargebotenen Kirehen-Modell, darüber noch später einiges bemerkt wird.

Die Krönung Mariens findet sich auf den in den sphaerischen Blättern abgebildeten Siegeln wieder-

holt, als auf dem Siegel der Minoriten in Grätz (Taf. 6, Fig. 7 und Taf. 9, Fig. 1) und auf dem der Cistercienser von Wiener-Neufstadt. Maria sitzt rechts des Heilandes, der ihr die Krone auf das Haupt setzt. Auf dem Siegel der Cistercienser (Taf. 12, Fig. 7) ist die Krönung Mariens mit der Dreifaltigkeit in Verbindung gebracht und geschieht die Krönung durch Gott Vater und Sohn, sitzende Figuren, die nimbirte Taube schwebt über der dazwischen knieenden Jungfrau herab.

Andere Marien-Darstellungen³ sind: Maria aufrechtstehend mit gefalteten Händen, im Siegel des Capitels von Stuhlweissenburg (Taf. 5, Fig. 2). Maria als Matrone im Brustbilde, gefleiert und nimbird, mit der Rechten legendenpendend, in der Linken ein Buch haltend, am Klosterneuburger Siegel (Taf. 1, Fig. 6). Maria im Brustbilde, gekrönt und das Lilien-Scepter haltend am Admonter Siegel (Taf. 2, Fig. 2), ebenfalls als Brustbild im runden Gurker Siegel aus dem XIV. Jahrhundert (52 Mm.) (Fig. 4), als Kniestück, schwebend, am Judenburger Augustiner-Siegel (Taf. 8, Fig. 14), als mater dolorosa das Kreuz vor sich haltend, am Oberburger Benedictiner-Convents-Siegel. Der Tod Mariens erscheint auf dem Siegel der regulirten Chorherren zu Dürrenstein, Christus steht zunächst des Sterbebettes, halt das gekrönte Seelchen am Arme und segnet den Leichnam, um ihn herum die Apostel, einer (Philippus) mit einem Kreuze (Taf. 11, Fig. 2). Paulus mit dem Buche.

Die Darstellung der Dreieinigkeit wurde bei dem Wiener-Neufstadter Cistercienser-Siegel broken. Außerdem findet sich dieselbe auch auf dem Siegel des Bruder Nicolaus, Meister des heil. Geist-Spitals in Wien (Taf. 7, Fig. 10) wofelbst Gott-Vater einen Schild hält, darauf das Doppelkreuz; über dem Schilde auf der Brust Gott-Vaters die nimbirte Taube (Fig. 5).



Fig. 5. (Wien.)

Der heil. Geist in der typischen Darstellung als Taube findet sich auf einigen Siegeln, als: am Schotten-siegel über dem heil. Gregor schwebend (Taf. 1, Fig. 1), am erwähnten Siegel der Cistercienser von Wiener-Neufstadt und des Stiftes Wilhering, des Neuklosters, von Seckau, am Siegel des heil. Geist-Spitals in Wien über dem Doppelkreuz schwebend (Taf. 4, Fig. 3 und Taf. 11, Fig. 1) und der Meister dieses Ordens in Wien. (Taf. 7, Fig. 7 und 10) (Fig. 6.)

¹ Auf dem Seckauer Siegel (Taf. 2, Fig. 8) ist diese Krone eigenartig.
² Auf dem oben erwähnten Seckauer Siegel und dem der Grätzer Minoriten (Taf. 10, Fig. 9) gekrönt.

³ Auf den Darstellungen der Geburt Christi erscheint die heil. Maria nautlicherweise ebenfalls.

Übergehend zu den Darstellungen der Engel, wurde bereits jene des Erzengels Gabriel bei den Bildern der Verkündigung erwähnt. Erzengel Michael erscheint als Befieger des Drachens (d. i. des Teufels und seiner Macht) auf dem Siegel von Reichersberg¹ (Taf. 2, Fig. 9), auf jenem prächtvollen von Mondsee (Taf. 6, Fig. 2) und auf dem der Michaelskirche in Wien (Taf. 10, Fig. 10). Alle drei Bilder zeigen ihn im Kampfe mit dem Drachen auf dessen Leib stehend und ihm die Lanzenspitze in den Rachen stoßend. Auf dem Siegel des Pfarrers Leopold von Heiligenstadt ist er als Seelenwäger dargestellt, (Taf. 12, Fig. 3) mit Wage und Schwert.



Fig. 6. (Wien.)

Engel finden sich auf den in Rede stehenden geistlichen Siegeln zu wiederholten Malen, so in der Umgebung Mariens, entweder sie krönend (Taf. 10, Fig. 3), oder Rauchsäule schwingend (Seitenletten Taf. 4, Fig. 1), oder sie umflehend (Taf. 4, Fig. 5), oder als Himmelsboten, an den beiden jüngeren Schotten-Siegeln (Taf. 6, Fig. 4, Taf. 11, Fig. 3). Als eine besondere Darstellung ist anzuführen die des knieenden Engels mit der Weihrauchschale auf dem Dom-Capitel-siegel von Czorna. (Taf. 12, Fig. 1.)

Die auf den Siegeln vorkommenden Darstellungen von Heiligen sind:

Adalbert, Bischof von Würzburg und als Bischof dargestellt am Lambacher Stiftsiegel, das Modell der Kirche knieend zum Christkind emporhebend (Taf. 10, Fig. 2); im Brustbilde erscheint dieser Heilige, ebenfalls im bischöflichen Ornate, auf dem kleinen Graner Capitel-Siegel. (Taf. 3, Fig. 1.)

Agapitus, Papst, kniet im priesterlichen Gewande vor Christus, seinen Segen empfangend, auf dem Kremsmünster Convent-Siegel (Taf. 6, Fig. 3.)

Andreas, Apostel, auf dem Siegel des Stiftes Gleink, ein offenes Buch haltend (Taf. 2, Fig. 3) und des Stiftes St. Andrae mit Stab und Buch, stehend. (Taf. 8, Fig. 5.)

Benedict, stehend, als Monch gekleidet, mit Krummstab und Becher, daraus sich Schlangen emporheben. Siegel des Stiftes St. Lambrecht. (Taf. 12, Fig. 2.)

Blasius, als Bischof mit Buch und Stab (Brustbild) am Siegel des Stiftes Admont (Taf. 2, Fig. 2) und auf einem zweiten Siegel desselben Stiftes, mit

Palmzweig und Stab in ganzer Figur. (Taf. 9, Fig. 6.)

Candidus, als Bischof auf einem Fallstuhle sitzend, mit offenem Buch und Palmzweig, Siegel des Collegial-Stiftes Innichen (Taf. 1, Fig. 2), als Bischof mit Stab, stehend und die rechte Hand zum Segen erhoben, auf einem dortigen jüngeren Siegel. (Taf. 13, Fig. 3.)

Clara, als Nonne, nimbt, ganze Figur, mit einem Rosenkranze am Haupte, auf den Siegeln des Claren-Klosters in Durrenstein (Taf. 8, Fig. 7), Taf. 9, Fig. 11) stehend, in der Ordenstracht, in jeder Hand eine Blume haltend, im Siegel des Wiener Claren-Klosters (Taf. 10, Fig. 6) und als Brustbild mit Palmzweig und Buch im Siegel dieser Nonnen zu Znaim. (Taf. 13, Fig. 2.)

Coloman, als Pilger mit Stab und Palmzweig, Siegel des Stiftes Melk. (Taf. 2, Fig. 5.)

Dorothea, Martyrin, auf dem Siegel des Dorotheen-Stiftes (Fig. 7), mit ihrem weiten Mantel mehrere rechts knieende Mönche umfangend. (Taf. 13, Fig. 9.)

Emeram, Bischof, im Brustbilde, mit Stab und die rechte Hand zum Segen erhoben, im Siegel des Neutraer Capitels. (Taf. 5, Fig. 8.)

Georg, als Krieger mit Fahne und Schild, darauf ein Kreuz, Stift Herzogenburg. (Taf. 8, Fig. 8.)

Gregor der Große, Papst, auf den drei Siegeln der Schotten-Abtei, auf dem ersten mit der sich herablenkenden Taube, auf den beiden anderen zur Seite Herzogs Heinrich stehend. (Taf. 1, Fig. 1, Taf. 6, Fig. 4, Taf. 11, Fig. 3.)

Hieronymus, im Cardinalkleide auf einem Fallstuhle sitzend und einem Löwen den Dorn aus dem Fuße ziehend, im Siegel des gleichnamigen Wiener Klosters. (Taf. 10, Fig. 12.)



Fig. 7. (Wien.) Dorotheen-Stift.

Hypolytus, auf einem Faldistorium sitzend, mit Palmzweig, Stift St. Polten. (Taf. 2, Fig. 4.)

Johannes der Täufer erscheint wiederholt auf den Siegeln, mit einem Felle bekleidet und die Agnus-Dei-Scheibe haltend auf dem Siegel der Augstiner zu Hohenmauthen (Taf. 6, Fig. 4); ferner Christum laufend auf dem Siegel der Minoriten zu Gratz (Taf. 6, Fig. 6), mit einer Dalmatica aus Fell bekleidet ebenfalls das Agnus-Dei tragend im Siegel des Johannes Spital zu Wien (Taf. 8, Fig. 10); endlich dessen abgefehlagenes Haupt im Siegel der Johanner zu Wien (Taf. 6, Fig. 11). Weit aus eigentümlicher ist die Darstellung auf dem jüngeren Spitals-Siegel zu Wien, die das reichgelockte bärtige

¹ Der Lanze in der Linken, den Schild rechts, also am Stempel richtig, am Siegel Abdrucks verkehrt.

Haupt, nimbirt, über die Schultern des Brustbildes das Pelzgewand zeigt. (Taf. 7, Fig. 3.)

Jehannus Capistranus, Reformator des Minoriten-Ordens, dargestellt als Mönch auf einer Kanzel stehend mit Buch und Kreuz, über ihm die feurige Kugel, im Siegel des Franciscaner-Ordens-Provincials.¹ (Taf. II, Fig. 4.)

Katharina, Martyrin auf dem Siegel des Convents zu Stainz (Taf. 3, Fig. 4) gekrönt, mit Rad und Palmzweig, stehende Figur.

Kunigundis die jungfräuliche Kaiserin, gekrönt und nimbirt in der Hand die Pflügelcharre, weil sie zum Beweis ihrer Keuschheit über eine solche, als sie rothglühend gemacht, mit entbloßten Füßen schritt, am Siegel des Claren-Klosters zu Durrenstein (Taf. 8, Fig. 7, Taf. 9, Fig. 11), sie führt, wie die heil. Agnes, das Prädicat Sponsa agni.



Fig. 8 (Tain.)

Ladislans der heilige König kniet im Agramer Capitel-Siegel vor dem Christkinde, demselben das Modell einer Kirche überrreichend. (Taf. 9, Fig. 7.)

Lambert, Bischof von Mastrich auf den beiden Siegel des Stiftes St. Lambrecht, beide Male in bischoflicher Kleidung, einmal sitzend (Taf. 7, Fig. 12), das anderemal stehend und die Lanze haltend (Taf. 12, Fig. 2), ferner sitzend am Siegel des Convents zu Altenburg. (Taf. 4, Fig. 13.)

Lanrenz im Diaconenkleide, ganze Figur, den Koff tragend, im Siegel des gleichnamigen Nonnen-Klosters in Wien (Taf. II, Fig. 12) und des Dom-Capitels in Trau. (Taf. 12, Fig. 9.)

Maria Magdalena vor Christus knieend, und auf dessen erstes Ercheinen nach der Auferstehung bezüglich am Siegel des gleichnamigen Nonnen-Klosters in Wien. (Taf. 5, Fig. 3.)

Martin, zu Pferde, seinen Mantel mit dem krüppelhaften Bettler theilend, barhäuptig, im Siegel des St. Martins-Spitals in Wien (Taf. 10, Fig. 13) und bedeckten Hauptes im Siegel des Zipfer Capitels. (Taf. 5, Fig. 5.)

Morandus, als Bischof (Kniestück) mit Pedum und offenem Buche auf dem Siegel der gleichnamigen Capelle in der St. Stephanskirche zu Wien. (Taf. 9, Fig. 2.)

Nicolans, Bischof, ercheint einmal sitzend, dann stehend, immer als Bischof mit den drei Äpfeln auf beiden Siegeln des Stiftes Rottenmann dargestellt. (Taf. 12, Fig. 4, 8.)

Paul auf dem Siegel des Stiftes Melk, Brustbild (Taf. 3, Fig. 2), und in ganzer Figur stehend auf dem der

Minoriten in Pettau (Taf. 8, Fig. 11), im Brustbilde mit dem Schwerte am Berg-Siegel des Stiftes St. Paul (Taf. II, Fig. 11), auf dem der Dominicaner in Wiener-Neufadt, sitzend mit Buch und Schwert (Taf. 12, Fig. 6); als Kniestück, in der Rechten das Schwert führend am Bacfer Capitel-Siegel. (Taf. 9, Fig. 10.)

Peter auf dem Siegel des Stiftes Melk, Brustbild, rechts des von St. Paul (Taf. 3, Fig. 2), mit dem Schlüssel, ferner ebenso auf dem des Erla-Klosters (Taf. 4, Fig. 1), sitzend mit Buch und Schlüssel auf dem Siegel des Dom-Capitels in Fünfkirchen (Taf. 9, Fig. 5), mit dem Schlüssel auf dem Siegel der Dominicaner in Wr. Neufadt. (Taf. 12, Fig. 6.)

Stephan, der erste Martyrer, als Diacon mit den Steinen in der linken Hand, im Siegel des Vicars von St. Stephan (Taf. II, Fig. 7), überdiess noch den Palmzweig haltend, und am Haupte mit einem Steine, im Siegel eines Pfarrers von St. Stephan. (Taf. 8, Fig. 1.) Das Dom-Capitel führt diesen Heiligen im Brustbilde mit dem Chorhemde und der Stola. (Taf. 7, Fig. 9.) Im Secret ercheint der Heilige im Brustbilde mit dem Talar bekleidet, mit Buch und Stein. (Taf. 7, Fig. 2.)

Stephan der Heilige, König von Ungarn, am Throne sitzend, gekrönt mit Scepter und Reichsapfel, im Siegel des Capitels zu Agram. (Taf. 1, Fig. 4.)

Thomas, der glaubensschwankende Junger, ercheint im Siegel des Stiftes Vorau, vor dem Auferstandenen Heiland knieend und die Wundermale betrachtend (Taf. 3, Fig. 6.)

Veit, in priesterlicher Kleidung, mit der Oellampe, im Siegel der Abtei Pollau. (Taf. 13, Fig. 8.)



Fig. 9. (Neuberg.)

Bisweilen finden sich auf Siegeln die Darstellungen von Heiligen ohne irgend eine weitere bildliche Beziehung zu einander z. B. die heil. Maria und St. Gregor im Schotten-Siegel (Taf. 1, Fig. 1.) Maria und St. Blasius in den Admonter Siegeln (Taf. 2, Fig. 2) und Taf. 9, Fig. 7.) Peter und Paul im Melker Siegel Taf. 3, Fig. 2.) Agnes und Kunigunde im Siegel der Claren-Nonnen in Durrenstein (Taf. 8, Fig. 6.) Lambert und Benedict im St. Lambrecht's Siegel (Taf. 12, Fig. 2.) Maria und Veit in jenem von Pollau. (Taf. 13, Fig. 8.)

Auch finden sich auf einigen Siegeln besondere Darstellungen, die sich nur mittelbar auf die christliche Kirche beziehen, wie im Siegel des Graner Cathedral-Capitels die Krönung des Königs von Ungarn durch den Graner Metropolit. (Taf. 1, Fig. 5.)

¹ Prof. v. Luschnitz bemerkt. Mith. XXX p. 264) das, da Capistranus 1456 farb, und dieses Siegel aus dem Jahre 1457 stammt, dasselbe eine gleichzeitige und wohl die älteste Darstellung des Heiligen wiedergibt, die auf unsere Tage gekommen ist.

Eigentümlicher Art sind die Bilder auf dem Siegel der Priorinnen in Tulln, eine mir nicht bekannte Heilige vor einem kreuzähnlichen Baume knieend, ferner auf dem Siegel des Karthäuser-Priors zu Seitz, ein aus einem Schlafenden emporfriesender Baum, davon zwei Zweige mit gekronten (?) Köpfen und einer mit dem Brustbilde Mariens endigt, vielleicht auf eine Legende des heil. Bruno bezüglich, (Taf. 8, Fig. 4), auf dem Siegel der Minoriten in Pettau, eine knieende Figur vor einem Baume, darauf eine nimbirte Figur im Brustbilde (Taf. 9, Fig. 3), auf dem Siegel der Wiener Dominicaner, im unteren Zwickel die heilige Messe während der Wandlung; endlich die segnende Hand, herabreichend in den Siegeln der Nonnen-Abtei zu Gofs (Taf. 2, Fig. 6, Taf. 4, Fig. 4 und 7, Taf. 11, Fig. 5) und nimbirt, aufwärts gerichtet im Gottweiger Siegel. (Taf. 4, Fig. 9) Schließlich sei noch erwähnt die Darstellung des Armes mit dem Pedum im Neuberger Contra-Siegel (Taf. 11, Fig. 9) und der bekleidete gekrönte Arm mit dem Pedum im Siegel der Benedictiner-Abtei Szent-Jog, eine beinahe wappenhafte Darstellung (Taf. 9, Fig. 3).



Fig. 10 (Wien.)

Das Kreuz findet sich im Siegel des Wiener Bürgerhospitals, des Klagbaum-Spitals und der Karthause Seitz, zweibalkig in den erwähnten vier Siegeln des heiligen Geist-Spitals zu Wien.

Bischöfe, Priester, Mönche und Nonnen sind wiederholt auf den Siegeln dargestellt. Auf den Siegeln der Äbte erscheinen diese selbst abgebildet, wie z. B. auf den Siegeln der beiden Äbte Rudolf und Andreas von Admont. (Taf. 2, Fig. 7 und Taf. 12, Fig. 5.)

Betende Priester finden sich auf den Siegeln der Kloster zu Seitz, Judenberg, Engelzell, Fürstenfeld und Hohenmauthen (Augustiner), des Caplans Mertzen der Wiener Rathhaus-Capelle, der Carmeliter in Wien, der Minoriten in Grätz und Bruck an der Mur, des Franciscaner-Ordens-Proprials, der Cistercienser und Dominicaner in Wr.-Neufeld, der Chorherren zu Rottenmann und bei St. Dorothea in Wien, auf dem Siegel des Dominicaner Magister Conrad zu Tulln. (Fig. 8.)¹

Betende Nonnen auf den Siegeln der Nonnenkloster zu Mehrenberg, Imbach, zu St. Laurenz in Wien, Kirehberg.

Endlich sei noch der wichtigsten figurativen Darstellungen auf den Siegeln gedacht, nämlich der Votivbilder. Derartige Darstellungen finden sich unter den Siegeln der sphaerischen Blätter ziemlich viele. Sie

stimmen alle darin überein, daß das Modell der bezüglichen gestifteten Kirche der Jungfrau Maria oder einer Heiligen vom Stifter dargebracht wird. Vor Allem gehören hierher die vier Siegel der Nonnen-Abtei zu Gofs. Alle enthalten das von der knieenden Stifterin Adala emporgetragene Bild des Münsters, die Stifterin erscheint in Nonnentracht, doch ist diese auf den beiden älteren Siegeln nicht mehr zuverlässig erkennbar; ferner jenes der Claren-Nonnen zu Judenberg (Taf. 8, Fig. 6), worauf zwei einander zugewandte Figuren der Stifter (hainrica und geisla) die Kirche erhalten; das des Domecapitels in Agram (Taf. 9, Fig. 7), wofür der heilige König Ladislaus, das Kirchen-Modell emporreicht; des Claren-Klosters in Wien (Taf. 10, Fig. 12), wir erkennen darauf Herzog Rudolph III. und dessen Gemalin Blanca, die Stifter dieses Klosters, beide in langer faltiger Gewandung; der Schotten in Wien (Taf. 11, Fig. 12 und Taf. 6, Fig. 4), Herzog Heinrich aus dem Hause Babenberg kniet vor Marien und dem Kinde, barhäuptig, in langer gegürteter Tunic, und bringt als Stifter der Abtei das Modell der Kirche dar; des Cistercienser-Stiftes zu Neuberger (Taf. 7, Fig. 6), Herzog Otto der Fröhliche, der Stifter des Klosters, kniet, mit dem Ringpanzer und mit langem, armelosem Waffenrocke bekleidet, doch ohne Helm, vor der Gottesmutter, ihr, als der Patronin des Cistercienser-Ordens, das Kirchen-Modell erreichend (Fig. 9); und des Priors der Carmeliten in Wien (Taf. 7, Fig. 8), worauf Herzog Rudolph IV. und seine Gemalin das Bild der Kirche auf den Händen tragen. (Fig. 10.)

Buchstaben als besondere Beigaben auf Siegeln, von der auf die Darstellung bezüglichen Namensnennung der Heiligen oder Bezeichnung der Handlung und von der Kreuzes-Inschrift abgesehen, finden sich am Siegel der Wiener Minoriten A und Ω , letzteres in Form eines W, (ich bin des Alpha und Omega, der Anfang und das Ende).

Sonne, Mond und Sterne finden sich bisweilen beigegeben und zwar ² ³ ⁴ Sterne um den heil. Andreas am Glinkes Siegel, ⁴ ² ¹ Sonne und Mond am Vorauer Siegel, ein Stern am Wiener Dominicauer-Siegel rückwärts des messelenden Priesters, und am Semmeringer Spitalsiegel, Stern, (Sonne?) und Halbmond am Klagbaum-Siegel, Sonne, Mond und zwei Sterne am Wiener Bürgerspital-Siegel, ein Stern am Siegel des Zipfer Capitals und auf dem des Raaber Capitals; zwei Sterne um Marien auf dem des Stuhlweissenburger Capitals, des Raaber Capitals, und der Stifte Gartten und Klosterneuburg, auf den beiden letzteren noch zwei Halbmonde.

Die Evangelisten-Symbole finden sich vereint auf den beiden Siegeln des heil. Geist-Spitals; sie erscheinen daselbst geflügelt und nimbirt, und umgeben das doppelbalkige Kreuz. Der geflügelte Marcuslöwe mit dem aufgeschlagenen Buche findet sich auf dem Siegel der St. Marx-Spitals in Wien. Das Symbol des heil. Johannes — der Adler — erscheint für sich allein auf den beiden Siegeln der Chorherren zu Waldhaufen, auf dem einen nimbirt, mit dem Buche vor der Brust, das er in den Fängen hält, ohne dem auf dem jüngeren, das sich durch die heraldische Behandlung des Adlers auszeichnet. (Fig. 11.)

Die Agnus-Dei-Vorstellungen treffen wir als eigentliches Siegelbild der Nonnen zu Admont, der

¹ Am Ende des XIII. Jahrhunderts Magister Conrad kniet vor dem heil. Dominicus.

Dominicaner zu Gratz (hier ober dem Kelche mit der Hostie), oder auf der Scheibe in der Hand des heil. Johannes (Siegel der Augustiner zu Hohenmauthen und des Johannes Spitals in Wien), oder endlich als beigegebenes Symbol im Siegel der Claren-Nonnen zu Durrenstein.

Der Namenszug Ihs findet sich am Siegel des Franciscaner-Ordens-Proprials, das IC — XC als Nebenzeichen im Siegel der Marburger Minoriten und das MR — xpi als Nebenzeichen im Raaber Cathedral-Capitel-Siegel, mp — H in Stuhlweisburger Capitel-Siegel.

Die auf den Siegeln vorkommenden Bauwerke lassen sich unterscheiden in selbständige Siegelbilder und in solche, die nur als Beigaben anderer Darstellungen erscheinen. Die Kirchenbauten tragen das Gepräge ihrer Zeit und machen den Bau-Styl ziemlich erkennbar. Sie sind keineswegs willkürlich gewählte Darstellungen, sondern in diesem Falle mehr oder minder gelungene Nachbildungen der bezüglichen Kirche, je nach der Kunstfertigkeit des Stempelfneiders.

Als eigentliche Siegelbilder erscheinen kirchliche Bauwerke auf den Siegeln des Presbiter-Dom-Capitels (Taf. 3, Fig. 3), des Capitels zu Neutra (Taf. 3, Fig. 7), des Stiftes Gurk (Taf. 3, Fig. 8), der Abtei Gottweig (Taf. 4, Fig. 9), der Abtei Zabor. (Taf. 5, Fig. 7.) Doch durften die Darstellungen auf den beiden ungarischen Siegeln kaum den wirklichen Bestand des betreffenden Kirchengebäudes wieder geben.

Beigegeben finden sich Kirchen-Gebäude, den Donatoren oder Patronen, die das Bild der Kirche meistens in den Händen tragen, so auf den Siegeln der Abtei Gófs (Taf. 2, Fig. 6, Taf. 9, Fig. 4 und 7) (romanische Bauten) und (Taf. II, Fig. 5) (gotthicher Bau), des Claren-Klosters zu Judenburg (Taf. 8, Fig. 6) des Capitels zu Agram (Taf. 9, Fig. 7) gotthicher Dom mit zwei Façade-Thürmen, der Abtei Lambach (Taf. 10, Fig. 2) romanische Anlage mit zwei Thürmen, des Claren-Klosters in Wien (Taf. 10, Fig. 6) ein interessanter romanischer Bau, der Schotten-Abtei in Wien (Taf. 6, Fig. 4, Taf. 11, Fig. 3), der Abtei Neuberg (Taf. 7, Fig. 6), der Carmeliten in Wien. (Taf. 7, Fig. 8.)

Als Beigabe anderer Art, nämlich nur in decorativer Beziehung erscheint ein Kirchen-Gebäude im Siegel des Grazer Dom-Capitels (Taf. 1, Fig. 5), der Abtei Admont (Taf. 2, Fig. 2), des Stiftes St. Andrae (der Heilige steht auf der Kirche, Taf. 8, Fig. 5), des Capitels zu Funfkirchen. (Taf. 9, Fig. 5.)

Auf mehreren Siegeln wurde der Architektur, insbesondere der gothischen, jenes Ornament entnommen, mit dem das Siegel in Gestalt einer Capelle eines Thrones oder eines reich geschmückten Bogens oder Baldachins geziert ist in dessen tabernakelartigem Mittelbau eine oder mehrere sitzende oder stehende Gestalten eingefügt sind, wie dies z. B. der Fall ist bei den Siegeln des Bischofs Engelbert von Wiener-Neustadt (Taf. 13, Fig. 5), der Stifte St. Lambrecht (Taf. 12, Fig. 2), Rottenmann (Fig. 4 und 8), des Abtes Andreas von Admont (Fig. 5), des Dominicaner-Klosters in Wiener-Neustadt (Fig. 6), eines Pfarrers zu Heiligenstadt (Fig. 3), des Dominicaner-Klosters Neuklosters (Taf. 11, Fig. 6), der Laurenzerinnen in Wien (Fig. 12), des Stiftes Admont (Taf. 9, Fig. 6), des Capitels zu

Agram (Taf. 9, Fig. 7), der Abtei Heiligenkreuz (Taf. 8, Fig. 15).

Das Wappen erscheint auf den in den sphärischen Blättern behandelten Siegeln nur in sehr wenigen Fällen, und zwar nie selbständig, sondern nur als Beigabe, entweder im Schrifttraume, gewöhnlich unter dem Hauptbilde, oder sonst willkürlich angebracht. Wappen und wappenhähnliche Darstellungen finden sich im Siegel der Neuberger Cistercienser — der Schild mit der Binde, den Herzog Otto über die Achsel hangend trägt (Taf. 7, Fig. 6) — des Carmeliten-Priors in Wien — der schwebende Bindschild (Taf. 7, Fig. 8) gleichfalls im Siegel des St. Merten-Spitals in Wien (Taf. 10, Fig. 13) — des Wiener Dom-capitels, viermal der Bindschild im Rahmen und zunächst des Kopfes des heil. Stephan das Capitel-Wappen, der Bindschild mit einem Kreuz in der Binde (Taf. 7, Fig. 9), im Siegel des Meisters Nicolaus vom Ordenshaufe des heil. Geistes ein Schild mit dem zweibalkigen Kreuze darin (Taf. 7, Fig. 10), im Siegel des Wiener Pfarrers Leopold aus dem Haufe Sachien-gang unter der Figur des heil. Stephan das Fächel-Wappen (Taf. 8, Fig. 1), das schwebende Kreuz im



Fig. 11. (Wien.)

Schilde des heil. Georg, Siegel von Herzogenburg (Taf. 8, Fig. 8), das Doppelmond-Wappen der Tirna im Siegel der Morandus-Capelle (Taf. 9, Fig. 2), das Wappen der Stadt Furtwienfeld zweimal in Siegel der dortigen Augustiner (Taf. 10, Fig. 1), die beiden Wappen der Stifter aus dem Haufe Cilli auf dem Siegel von Neukloster (Taf. 11, Fig. 6), die beiden Wecken im Siegel des Admonter Abtes Andreas (Taf. 12, Fig. 5), das viereckige auf die Spitze gestellte Schildchen mit dem einköpfigen Adler in Siegel des Czornaer Dom-Capitels (Taf. 12, Fig. 1), der Kopf im Wappen des Stiftes des Pfarrers von Heiligenstadt (Taf. 12, Fig. 3) das Stadtwappen von Steier — der Panther — im Siegel der dortigen Dominicaner, das Wappen des Bischofs Peter Engelbrecht von Wiener-Neustadt auf dessen Siegel unter der heil. Maria (Taf. 13, Fig. 5) und endlich das Wappen des Haufes Wallfice auf dem Siegel des Nonnenklosters zu Schlierbach. (Taf. 13, Fig. 4.)

Siegel mit wappenhähnlichen Darstellungen sind jenes mit dem gekronten das Pedan tragenden Arm

des Capitels zu Szt. Jog (Taf. 9, Fig. 3) und der Frauenbruderschaft im Spital zu Wien, wo wir den Reichsapfel auf dem Buchstaben M (Maria) im unten abgerundeten Schilde finden. (Taf. 13, Fig. 6.)

Faßt alle Siegel sind mit Inschriften versehen, theils als Beischriften der Darstellungen wovon wir schon gesprochen haben), theils als Umschrift. Die Umschrift findet sich an den Siegeln immer zunächst des Randes und umzieht gewöhnlich denselben innerhalb eines besonderen Rahmens, der durch Perllinien und zuweilen sich stufenförmig erhebende Linien gekennzeichnet ist. Seit dem XV. Jahrhundert findet sich ziemlich häufig die Uebung, die Inschrift auf Bandern anzubringen, die entweder glatt oder leitenartig die Bildfläche umfrieseln oder in den architektonischen Ornamenten sich wiederholt verschlingen und mit aufgerollten Enden abschließen. In diesen Fällen findet sich die Inschrift demnach nicht mehr ausschließlich am Siegelrande, ebenförmig nimmt sie denselben vollständig ein.



Fig. 12. (Wien.)

Den Anfang der Legende bildet meistens ein Kreuz, bisweilen steht das Kreuz mit der Darstellung im Siegel Felde in Verbindung, z. B. Taf. 2, Fig. 2 (Admont), Taf. 10, Fig. 7 (Minoriten in Grätz). Meistens folgt auf das Kreuz das Wort *sigillum* oder dessen Abkürzung *S* und die Benennung der Person oder Corporation, die das Siegel führt, in Verbindung mit der geographischen Ortsbezeichnung, letztere meistens abgekürzt, z. B.: *capitulifragabientis* (Taf. 1, Fig. 4), — *congregationis sanctae mariae de fecowe* (Taf. 2, Fig. 8), — *conventus ecece s lamberti in altenbrch* (Taf. 4, Fig. 13) — *hospitales civium in wicna* (Taf. 5, Fig. 4) — *conventus monasterii sancte marie in nimburch* (Taf. 5, Fig. 11) — *fratrum minorum in gratz* (Taf. 6, Fig. 7) — *prioris wienensis fratrum beate marie decarmelo* (Taf. 7, Fig. 8) — *custodis byrie* — (Taf. 8, Fig. 3) — *abbatiales fororum sancte clare in trimtain* (Taf. 8, Fig. 7) (St. Polten) — *conventus sancte clare in znoyma* (Taf. 13, Fig. 2) siehe Fig. 12 etc. Bisweilen und zwar

meistens in den älteren Siegeln wird der Patron des Gotteshauses genannt z. B.: *fanctus candidus archiepiscopus* (Taf. 1, Fig. 2) (Innichen) — *fanctus ypolitus* (Taf. 2, Fig. 4) — *fanctus marty. cholomanus* (Taf. 2, Fig. 5) (Melk) u. f. w.

Legenden anderer Art sind selten, dahin gehören die vier Göfser Siegel, die den leoninischen Versen führen: *Adela summe Deus hoc ferti tibi famula mvnus*, das Siegel des Frauen-Convents zu Admont: *agnus dei qui tollis p.* (Taf. 10, Fig. 11). Im Siegel der Cistercienser zu Wiener-Neustadt schließt die Legende auf den Abtei-Stifter bezüglich mit den Vocalen A. E. I. O. U. Befondere geographische Bezeichnungen finden sich auf dem Siegel der Auguftiner zu Neuklofter: *Saunie*. (Taf. 11, Fig. 6.) Am jüngeren Siegel des Wiener Johannis-Spitals findet sich folgende Legende: *sigillum fratrum meslaviae egenorum s. Joh. Bapt.*

An einigen Siegeln ist noch die besondere Bestimmung der Siegel angegeben, z. B. s.: *minus* (Taf. 3, Fig. 1), s. *memoriale* (Taf. 5, Fig. 2), s. *secretum* (Taf. 7, Fig. 2, Taf. 5, Fig. 8), *contratigillum* (Taf. 4, Fig. 9), s. *in iure montano*. (Taf. 11, Fig. 11.)

Bei den Inschriften bediente man sich fast ausschließlich der lateinischen Sprache. Ausnahmen sind Taf. 13, Fig. 6, 7. Jahreszahlen finden sich auf Siegeln nur bisweilen und zwar vom XV. Jahrhundert an, sie sind entweder der Legende als deren Schluß beigefügt, z. B.: Taf. 11, Fig. 1, 6, 11. Taf. 12, Fig. 4, 7. Taf. 13, Fig. 1, 7, oder im Bildfelde irgendwie angebracht, z. B.: Taf. 11, Fig. 4, 5, Taf. 12, Fig. 2, 8. Taf. 13, Fig. 5, 8. Nur auf dem jüngeren Siegel von Schlierbach findet sich die Jahreszahl 1575 doppelt, rechts in römischen, links in arabischen Ziffern. Die Jahreszahlen beziehen sich in der Regel auf die Zeit der Anfertigung des Stempels, die oft auch mit der Gründung des Klosters zusammenfällt.

Die Schriftarten der Inschriften sind bis zum XV. Jahrhundert die Lapidarschrift (gotische Majuskel), von da an wird die gotische Minuskel, Siegel der Grätzer Dominicaner, des Franciscaner-Proprials, Cistercienser zu Wiener-Neustadt, häufiger aber die Uebergangs-Lapidarschrift verwendet, in einigen Fällen erscheinen Buchstaben der einzelnen Schriftarten vermengt wie im jüngsten Siegel von Göfs.

Schließlich sei noch der künstlerischen Ausführung dieser Siegel gedacht. Sie stehen in dieser Beziehung auf einer sehr ungleichen Stufe sowohl was die Conception, wie auch was die Durchführung betrifft. Sind gleich die älteren in der Ausführung einfach und auch in der Zeichnung ziemlich primitiv, so liegt doch in den meisten derselben ein tieferer Gedanke, der der Gruppierung und Anlage eine gewisse Weihe gibt, es sei dieserwegen auf das Gräner- und Klosterneuburger-Siegel hingewiesen. (Taf. 1, Fig. 5, 6.)

Von den Siegeln des XII. und XIII. Jahrhunderts erscheinen die von Stainz (Taf. 3, Fig. 4), Mondsee, Kremsmünster (Taf. 6, Fig. 2, 3), von denen des XIV. Jahrhunderts jene von St. Lambrecht (Taf. 7, Fig. 12), Admont (Taf. 9, Fig. 6), Lambach (Taf. 10, Fig. 2); des XV. Jahrhunderts: die beiden von Rottenmann (Taf. 12, Fig. 4, 8), künstlerisch am vollständigsten.

Dr. Lind.

Balthasar Permofer.

Von Dr. Albert Hg.

Durch freundliche Mittheilung des Herrn Pfarrer Oetzl und Cooperators Strobl zu Otting in Baiern bin ich zunächst in der Lage über die Geburt Balthasar Permofer's folgende verlässliche Daten anzugeben. Im Stiftungsbuche für die Filialkirche in Kammer ist bemerkt, daß Balthasar im Jahre 1651 auf dem Nemair'schen Gute zu Kammer das Licht der Welt erblickte, der Tag soll der 3. August gewesen sein. Somit ist die Angabe, daß er in Mondsee 1650 geboren sei, unrichtig, ebenso die Schreibung des Ortes: Kammerau. Kammer liegt im Gerichte Traunflein und gehörte damals zu Salzburg. Füesly berichtet zwar mit dem Anschein von Wahrscheinlichkeit, daß des Künstlers Grabstein am Friedhoflader Gottesacker zu Dresden eine von seinem Vetter Michael Moser verfaßte Inschrift trage, wonach als sein Geburtsort Kammerau im Pfälzischen Obbergericht Katzingl und sein Geburtsjahr 1650 angegeben wird, doch muß ich obenangeführten urkundlichen Mittheilungen aus dem Kirchenbuche bis auf weiteres wohl mehr Vertrauen schenken. Seine frühe Jugend ist eine zum Hundsvielfelten Male wiederholte Auflage des gewöhnlichen Beginnes der alpinen Schützler- und späteren Bildhauerlaufbahn. Ein Hirtenjunge, Sohn armer Bauersleute, übte er sich im Schnitzeln von allerlei Figuren auf einfacher Weide, am eigenen Schäferflabe und an jedem Material, das ihm in die Hände gerieth. Ein unbedeutender Maler des Heimatsortes, Namens Guckenbieler, brachte Balthasar die ersten Handgriffe im Zeichnen bei. Hierauf finden wir ihn in der kunstreichen Residenz der Erzbischöfe bei einem zu jener Zeit vielbeschäftigten Kirchenbildhauer in der Lehre; es war dies Wilhelm Weiskircher (auch Weiskirchner geschrieben), ein geborner Steirer, dessen Blüthe in die Mitte der Sechzigerjahre fällt. Die erhaltenen Arbeiten dieses und der gleichzeitigen Salzburger Plastik beweisen auf den ersten Blick, daß Permofer hier in die Schule des eigentlichen Zopfes gekommen war und selbst ein großes monumentales Werk, welches in späterer Zeit für Wien entstand, recht noch im Zusammenhange mit dieser, den einfachsten Gesetzen der Sculptur freilich hohnsprechenden Richtung seines Meißel, der man indess Kühnheit der Auffassung und Virtuosität der Technik umföweniger abschreiben kann. Wir meinen die marmorne Statue des Prinzen Eugen von Savoyen, welche im Karyatidenaal des oberen Belvederehofes aufgestellt ist, und sprechen daher schon an dieser Stelle davon.

Die Gestalt des in antikes Feldherrn-Costum gekleideten Helden ist in stürmisch aufsteigender Bewegung begriffen, sein Fuß tritt auf einen besetzten Feind, dessen Kopf nach der Tradition das Porträt des Künstlers darstellt. Hinter Eugen erscheint Fama, welche die gewundene Sieges-Posaune mit aller Macht an den Mund setzt, während die Linke des bescheiden-

nen Helden das untere Schalloch des Instrumentes zudeckt, ein Zug, den ältere Schriften als besonders geistreich an dem Werke hervorheben. Eine zweite allegorische Dame halt dem unbefegten Heerführer den strahlenden Ring der Ewigkeit vor; das Ganze ist also vielmehr eine Gruppe als ein Standbild. Eines Helden zu nennen, eine über alle Schilderung malerische Composition, der gegenüber die vis-à-vis angebrachte Statue Karls VI., obwohl auch sie noch weit von den einfach-edleren Schöpfungen Raphael Donner's, ihres Urhebers, entfernt ist, einen hiesig classischen Eindruck macht. Doch dürfen wir die Behandlung der Details, das Porträt und die Ausführung höchlich loben und freuen uns deren ein so ausgeprochenes Prototyp der Zopf-Plastik in unfernen Mauern zu besitzen. Die Inschrift am Piedestal lautet:

F. Evgenius.

Sabavd . et . Pedemont.

Princeps.

Marchio . Salv . aur . vell . eqves.

Caroli . VI . Avg.

Et . S . R . J . Syprmys . exercitvms

Dvx . Invicissvms.

P. Fuhrmann meldet von dieser Sculptur (Histor. Beschreibung etc. der Residenzstadt Wien, 1770, III. Theil, pag. 35), daß dieselbe „Balthasar der berühmte Bildhauer in Dresden gemacht, und 20,000 Thaler dafür soll bekommen haben“ — letzteres dürfte wohl bedeutend zu hoch gegriffen sein! — drei Jahre dauerte die Arbeitszeit an dem Werke, welches Permofer aus einem Marmorblocke von 80 Centnern herausmeißelte. Es wurde meines Wissens nur einmal abgebildet, nämlich als Mittelstück der allegorischen Darstellung, welche der Wiener Kupferstecher Salomon Kleiner seinem bekannten Werke über das Belvedere beigab. Dasselbe wurde im Jahre 1731 herausgegeben und stellt Permofer's Gruppe mitten unter olympischen Göttern und anderen Verletztkücken damaliger Allegorie als Sculptur vor, gibt jedoch den Namen des Urhebers hier und überhaupt nicht an. (Wunderwürdiges Sieg- und Kriesslager etc. Augsburg, Quer-Folio).

Auch hier ist es nothwendig, älteren Angaben der Kunstschriftsteller entgegenzutreten, welche hier und da eine spärliche Notiz über Permofer verfaßt haben. Sie lassen ihn nach der Lehrzeit bei Weiskircher nach Wien ziehen und dort die Eugen-Statue fertigen, ehe er die italienische Reise antritt. Dies ist durchaus unrichtig. Jenes Werk beweist nicht nur den bereits gereiften Meister, sondern auch einen so bestimmten, unmittelbaren Einfluß der gleichzeitigen Italiener, daß gewiß kein Künigler die Entleerung des Werkes ohne vorausgegangene Anschauung der Berninischen Schöpfungen im Vaterlande dieses für die Bildhauer-

kunft des 18. Jahrhunderts epochemachenden Meisters für glaublich erachten wird. Zwar soll Permofer eine Zeit in Wien geweit haben, und zwar nach dem Salzburger Aufenthalte und vor jenem in Italien; ein gewisser Knacker soll damals in der Kaiserstadt sein Lehrer gewesen sein, dennoch ist kein Gedanke daran, daß während dieser Lehrzeit die große Bestellung an ihn ergangen sein sollte und er damals auch ein so fertiges Werk hatte liefern können. Fuhrmann's Angabe befaßt sich aber noch ferners. Der Bildhauer Joseph Winterhalter, welcher erst 1702 im Schwarzwalde geboren ist, und dann nach Wien kam, war zugegen als das Werk aus Dresden anlangte, und von dessen malerischer Wirkung, gleich vielen Anderen, so ergriffen, daß er sich nach Sächsen aufmachte, wo er in der That mit dem Meißler in Berührung kam und insbesondere dessen Werkzeuge sowie die Technik überhaupt den Gegenstand seiner eifrigen Studien bildeten.

Indem wir nun von Winterhalter wissen, daß er in jungen Jahren die Heimat verlassen und nach kurzem Aufenthalte in Baiern sich nach Wien begeben hatte, so dürfte seine Ankunft daselbst circa 1720 anzunehmen sein, was mit den Umständen Permofer's auch wohl zu vereinigen wäre. Denn wenn wir dessen Abreise nach Italien um 1665 ansetzen, seine Rückkehr nach vierzehn Jahren erfolgte, er sich dann 1704 bis 1710 in Berlin aufhielt und endlich nach Dresden zog, so muß die Eugen-Figur zwischen 1710 und 1732 entstanden sein, denn von 1710 an verweilt er in genannter Stadt bis zu seinem Tode.

Eine schwerer zu beantwortende Frage ist dagegen die, wer der Besteller der jetzt im Belvedere aufgestellten Marmorgruppe gewesen und ob dieselbe gleich vom Anfang daselbst errichtet worden sei. Schwerlich dürfte der Prinz, dessen Ruhm und — Beiseidenheit sie in gleicher Weise so beredt verkündet, dessen die Inschrift so panegyrisch gedenkt, ihr Besteller gewesen sein. Was den andern Theil der Frage betrifft, so zeigt dasjenige Blatt bei Kleiner, welches das Interieur der Telamonenhalle im Erdgeschosse jenes Lustschlosses darstellt — 1731 — noch zwei leere Nischen, wo später die in Rede stehende Sculptur und gegenüber die Donnerfche Statue Kaiser Karls VI. ihre Standplätze erhielten. Daß Kleiner die Eugen-Gruppe in sein Titelblatt aufnahm, muß nicht unbedingt beweisen, daß das Original schon damals im Belvedere angebracht war, es konnte das auch in dem Sinne aufzufassen sein, wie wenn heute ein Biograph des Helden sein Buch etwa mit Fernkorn's Prinz Eugen-Statue, eben als dem berühmtesten Bilde desselben verzieren ließe. Wann aber beide Gruppen in jene Nische gestellt worden seien, das deutet P. Fuhrmann ziemlich genau an. Er sagt an der citirten Stelle, daß die Donnerfche Figur, welche 1734 vollendet wurde, vor mehreren Jahren (von 1770 gezählt) noch in dem Kirchlichen Lustschlosse Breitenfurt bei Wien gestanden sei. Es soll richtig heißen: Kirchner, denn Gregor Wilhelm von Kirchner, ein Mann, der sich unter Karl VI. des hübschen Titels: kaiserlicher Ministerial-Banco-Deputations-Hofbuchhalter und Oberaufseher der kais. Forste erzeute, erbaute dort 1696 ein Schloß, welches er mit einem Spitale verband, das dann für verunglückte Waldleute gestiftet wurde. Letzteres entstand indess erst später und wurde in seinem Testa-

mente 1735 zum Erben bestimmt; vielleicht kam um diese Zeit, nach des Besitzers Hinfinden, die Statue seines Kaisers, die er hatte machen lassen, aus dem nunmehr dem neuen Zwecke gewidmeten Schlosse hinweg. Permofer's Werk dürfte aber wohl zur selben Zeit in die Nische rechts, wie die Donnerfche in die linke gesetzt worden sein. Am wahrscheinlichsten dürfte wohl anzunehmen sein, daß die Eugen-Statue eine kaiserliche Schenkung war.

In Italien war Florenz jene Schule geworden, dessen Theatiner-Kirche noch zwei Statuen, am Portale und jene des Ordens-Heiligen in einer Fagaden-Nische, von Permofer's Hand gefertigt, schmückt. Vom Großherzog begünstigt und befehligt, wendete er sich der altgewohnten Klein-Plastik in einem schnitzbaren Materiale zu, indem er, offenbar durch die reichen Schätze der dortigen Kunstkammer angeregt, sich der Elfenbein-Sculptur widmete, die er sein ganzes übriges Leben fortan cultivirte. Werke dieser Art, Reliefs und Figuren bewahren die öffentlichen Sammlungen Münchens und Dresdens. Im grünen Gewölbe befindet sich eine „Balthasar Perm. in v. f.“ bezeichnete, 31 Cm. hohe und 22 Cm. breite Gruppe, Hercules und Omphale darstellend, von besonderer Schönheit. Von sonstigen Schöpfungen werden erwähnt zwei aus sächsischem Marmor gearbeitete Figuren des Apollo und der Minerva, auch ruht die mit schönem Holzschnittwerk verzierte Kanzel in der katholischen Kirche zu Dresden ebenfalls von ihm her, und fertigte der Künstler für sein eigenes Grab-Denkmal eine Kreuzabnahme.

Nachdem Friedrich I. (1704) den Künstler nach Berlin berufen hatte, entfaltete er daselbst eine rege Thätigkeit. In Charlottenburg befand sich ein Amor als Bogenschützer und ein Hercules, den Drachen tödtend, — im Garten des Grafen Reuss eine Gruppe, Adam und Eva. Für die Peters-Kirche fertigte er das Grab-Denkmal des Medailleurs R. Fatz (gezogen von S. Blefendorf) und die Kanzel, welche Arbeiten leider im Brande um 1730 zu Grunde gingen.

Nach der sächsischen Hauptstadt folgte er einer Einladung des Kurfürsten Johann Georg, schlug einen Antrag, nach Florenz mit tausend Thaler Gehalt zu kommen, aus, und wurde unter August II. Hofbildhauer. Dresden ist reich an Schöpfungen seiner Hand. Im großen Garten fanden die Bildsäulen der Mutterliebe, der Malerci, der Sculptur, eine Mohrin mit ihrem Kinde, ein Mohr mit einem Fische, welche im siebenjährigen Kriege vernichtet worden sein sollen. Das ehemalige königliche Opernhaus schmückte Permofer mit vier aus Holz geschnitzten Sklaven an der Hofloge, welche Figuren dann bei einer durch den Architekten Galli-Bibiana vorgenommenen Reparatur entsetzt wurden. In der katholischen Kirche sah man von ihm vor dem Taufstein ein Ecce homo aus sächsischen Marmor und einen heiligen Johannes, in der Grotte des Zwingers die Bilder Apollo's, Minerva's und der Venus, die er im 65. Lebensjahre geschaffen haben soll. Eine Portal-Gruppe schmückt das Gärtnerfche Haus hinter der Frauen-Kirche, ein Saturn jenes von Brauer in der Neustadt. Im Ertel'schen Garten in der Friedrichsdrer-Allee war Saturn, Venus und Amor zu sehen, zu Leipzig im Axel'schen Garten aber die kolossalen Gestalten eines Jupiter, Mars, der Venus und der Juno. Endlich befaß nach Fuesly ein Herr Hagedorn ein Elfenbein

Relief von des Meisters Hand, welches Argus und Mercur zum Gegenstande hatte.

Fortan in Dresden thätig, starb er den 20. Februar 1732 dafelbst und wurde am Friedrichstädter Kirchhofe begraben. Die Schule seines Geburtsortes, welche er 1692 mit einem Capitale von tausend Gulden gründete, bewahrt noch sein Porträt; sein Vetter Michael Moser, der später ihm in seiner Stelle als kgl. polnischer und kurfürstlich sächsischer Hofbildhauer nachfolgte, 1750 oder 1751 verstorben, hat zu Permofer's Gedächtniß dafelbst eine Jahresmesse und für sich einen Jahrtag gestiftet.

Ueber des Künstlers Charakter kursiren einige charakteristische Anekdoten. Was den deutschen Meister in jenen Tagen selten auszeichnete, ausnehmender Stolz auf seinen Stand und seine Kunst, war ihm in hohem Mafse eigen. Er foll das fertige Elfenbein-Bild einer vornehmen Dame zerbrechen haben, weil man die geforderte Summe zu hoch fand. Ein großer Verehrer Karls XII. von Schweden, wurde er befragt, weshalb er den König nicht durch ein Werk seines Meißels verewigen wollte; da bemerkte er, der König würde ihm nicht sitzen, er sei zu eigenfönnig. Und als es nun dagegen hieß, Karl und er, der Bildhauer, gäben sich gegenseitig in dieser Eigenschaft nichts nach, antwortete Permofer ernsthaft: Gewiß, denn er ist König und ich Künstler! Ob unser Held aus besonderer Liebe für seinen gewaltig großen Bart eine eigene Vertheidigungsschrift dieser damals seltenen Mode verfaßt hat, wie berichtet wird, wissen wir auch nicht zu versichern, ältere Werke geben aber Ulrich König als deren Urheber an, welcher das Buch allerdings zu besonderen Ehren unferes Künstlers, der den Bart gegen die Sitte der Zeit eine Viertel-Elle lang trug, geschrieben hätte. Sein Titel lautete: „Der auf dem Throne (sic) der Ehren erhabene Bart.“

Außer dem angeblichen Selbst-Portrat Permofer's an der Eugen-Gruppe existirte oder existirt noch ein

zweites, aus Stein gemeißelt, auf einer Altane des Gärtner fchen Haufes vor der Judenfchule in Dresden, ferner lieferten Bernigroth (?) und Bodracher geflohenen Bildniße des Meisters.

Als einst zwei französische Bildhauer sich mit Permofer in einen Wettstreit einließen, behauptete er seine Kunst auf eine eigenthümliche Weise. Mit der Anfertigung eines jugendlichen Frauen-Bildnißes hatten ihn die Fremden beinahe überunden, als aber eine Alte gemeißelt werden sollte, behielt er den Sieg, — eine sehr charakteristische Anekdote für unsern naturalistisch vorgehenden Künstler.

Vorstehende Notizen mögen nur wenig befriedigen, wenn eine Biographie des für Oesterreich wichtigen Barockmeisters gesucht würde; sie sind wohl aber das vollständigste, was bisher über ihn publicirt wurde und haben gewiß — wie bis heute noch alle kunstgeschichtlichen Arbeiten über Oesterreichs Kunst in jenen Zeiten — das negative Verdienst, zu zeigen, daß bisher die Forshung auch dieser Periode zu spärliche Aufmerksamkeit geschenkt habe. Und in diesem Sinne will Verfasser es sich mit Freuden gefallen lassen, daß glücklichere Forshungen seine Angaben erweitern und corrigiren, denn nur durch ehrliche Mittheilung aller Funde, so reich oder so arm sie sein mögen, wird endlich ein statliches Gesammt-Resultat zu Stande kommen. Gewiß aber nicht auf dem Wege, das man kühn und wohlgemuth Arbeiten hinausgibt, welche ihren Titel nach eine ganze große Erscheinung der österreichischen Barockkunst oder eine Einrichtung derselben als etwas Fixundfertiges zu beleuchten vorgeben und dem Inhalte nach für das kundige Auge nur eine Fülle von Lücken und falscher Daten enthalten, die behaglich seit einem Jahrhunderte von Büchlein zu Büchlein abgeschrieben wurden.

Notizen.

71. Die k. k. Central-Commission hat den ehemaligen Redacteur ihrer „Mittheilungen“, derzeit Archivar der Stadt Wien *Karl Weiss* in Würdigung seiner besonderen Verdienste um die Aufgaben der Central-Commission, ferner den Fabrikbesitzer *Karl Haas*, den k. k. Hauptmann A. *Geiza von Cserghö* und den Hof-Caplan *Johann Stippler* in Brixen zu Correspondenten ernannt.

72. Prof. *A. Hanfser*, der mit der Leitung der *Grabungen in Deutsch-Altenburg* und Petronell im Jahre 1877 betraut war, hat der Central-Commission einen größeren Bericht über deren Ergebnisse vorgelegt. Aus demselben ist zu entnehmen, daß für den Beginn der Ausgrabungen auf dem Burgfelde durchwegs an irgend gearteten, mehr oder weniger sicheren Merkmalen fehlte, aus welchen auf die erhaltenen baulichen Reste in der Erde zu schließen gewesen wäre. Das Feld granzt sich zwar durch seine bedeutende Erhöhung über die Umgebung sichtlich ab, aber

doch fehlte für das Innere der Anlage jedes gravirende Zeichen, selbst in der Configuration des Terrains. Die Arbeit des Jahres 1877 kann daher nur als Sondirung angesehen werden, um vorerst zur Ueberzeugung zu kommen, ob überhaupt bauliche Ueberreste vorhanden seien.

Diese Sondirung begann an der Westseite des Burgfeldes, südlich der von Petronell nach Deutsch-Altenburg führenden Reichsstraße, da hier die Erhöhung des Feldes bedeutend ist und auf eine deutliche Begrenzung geschlossen werden konnte; außerdem war vor kurzem nördlich von dieser Stelle, an der anderen Seite der Straße ein ziemlich gut erhaltener Haustheil aufgedeckt worden. Man drang demnach von hier gegen Osten in das Lager vor.

Alle aufgedeckten Mauerzüge sind nur als Fundament-Mauern anzusehen, welche ziemlich sorglos aus Bruchstein und Mortel bestehen. Sie sind durchwegs stark zertrümmert und gefallten nicht die Verzeichnung genauer Begrenzungslinien; ganze Mauerstücke sind

herausgeriffen und bis auf den letzten Stein verchwunden. Alles trägt den Stempel einer gewaltigen Zerstörung, welche zuletzt sicherlich der Ausbeutung des Materials galt. Es darf demnach nicht bezweifelt werden, das, trotzdem sich in den umliegenden Orten keine Kunde von an dieser Stelle flattgefundenen Ausgrabungen erhalten hat, doch vor längerer Zeit an dieser Stelle massenhaft Baumaterialie zu anderen Zwecken gewonnen wurde. Mit dem Zustande der Fundament-Mauern tritt auch das fast vollständige Fehlen aller Theile des Aufbaues, also umherliegender loser Ziegel und Steinrücke, für die frühere Annahme beweisend ein. Die Ausgrabung führte in ihrem Beginne zuerst auf die mächtige, in mehreren Abätzen gebildete und stark zerfallene Umfassungsmauer. Weiter hinein fließt man auf ein Gewirre von Mauern theils aus Beton und Quader, theils aus gewöhnlichem Gusswerk, darin die Reste eines aus Steinplatten gebildeten Canals und eines lose liegenden Steinkeffels.

Weiter gegen Osten fand sich ein gemauerter und mit Tonnengewölbe überdeckter, vor Süd nach Nord laufender Gang 1-58 Meter hoch und 1 Meter breit. Derselbe konnte durch ein Einfließloch mit Deckplatte betreten werden; an zwei anderen Stellen, wo das Gewölbe durchbrochen wurde, um den Gang oder Canal betreten zu können, war er vielfach mit Steinen und Erde angefüllt.

Die weitere Aufdeckung ergab die zerstörte Anlage eines Hypokaustums mit lose umherliegenden Steinplatteln und eine Rinne aus umgelegten Dachziegeln gebildet, dann Reste von Canalen so weit dieselben durch die Mauern gingen, zwei einfache Kinderfarge aus Ziegelplatten gebildet und mit Resten von Kinderknochen gefüllt.

Aus dem Gewirre von Fundamenten laßt sich bis jetzt in keiner Weise ein Schluß auf die Anlage der zugehörigen Baulichkeiten ziehen, da fast überall der Zusammenhang und jeder Aufschluß über den Aufbau fehlt. Der Fußboden ist nur in geringen Resten als Betonbeguß, Stein oder Ziegelplatteln vorhanden.

Zur Aufklärung dieses geringen Theiles der ganzen Anlage muß jedenfalls die Sondirung und Aufdeckung anderer Stellen des Burgfeldes abgewartet werden, es muß auch bis dahin jede weitere Fortsetzung über die Bedeutung der Reste verfochten werden.

Die kleinen Fundstücke wurden gemäß des früher getroffenen Übereinkommens in die Sammlung des Herrn Baron Ludwigsdorff in Deutfch-Altburg aufgenommen. Die Inschriftsteine sind bereits in den „Archäologisch-Epigraphischen Mittheilungen“ bekannt gemacht, das sonst Bedeutsame wird erst im Zusammenhang mit den Resultaten weiterer Ausgrabungen mit Beigabe von Abbildungen erörtert werden.

73. Das sogenannte *Küfsdenpfennig-Haus* in der Adlergasse, dessen rickartige Front in die Griechengasse reicht, wurde jüngst abgebrochen, um einen Neubau-Platz zu machen. Bei der Fundament-Grabung gelangte man an eine Mauerzeile, die sich langs der ganzen Front dieses Hauses gegen die bedeutend höher gelegene Griechengasse hinzog und in die beiden Nachbarhäuser verläuft; es ist dies ein sehr altes Gemauer von ansehnlicher Dicke und aus Bruchstein mit etlichen eingemengten behauenen Steinen auf-

geführt. Kein Zweifel, daß wir hier ein Stück sehr alter Stadtmauer Wiens vor uns haben, die sich in der Linie der heutigen Griechengasse in der Richtung gegen das Thor am Katzensteig dahinzog und beim Bau des weit zurückreichenden, nun demolirten Küfsdenpfennig-Hauses vor Unterlage der gegen die Griechengasse gewendeten Hauptwand verwendet wurde.

Die Auffindung dieser Mauer bekräftigt die vom Regierungs-Rathe R. v. *Camefina* zuerst aufgestellte Behauptung, daß bei der im 12. Jahrhundert flattgehabten Stadterweiterung, bei welcher die Singerstraße und der Hafnersteig einbezogen wurden, die Ringmauer nicht bis in die Nähe zum Donau-Ufer beim Rothenthurm herab, sondern nur auf der halben Höhe der Lehne geführt wurde, wie dies sehr belegend auf den von *Camefina* ausgearbeiteten Erweiterungsplanen in dessen Werke: *Wiens örtliche Entwicklung* (siehe Taf. III) dargestellt ist.

74. Conservator *Mullner* berichtete an die k. k. Central-Commission über die Meilenfaule aus den Zeiten des Kaisers Julianus, die sich seit 1874 im Hofe des Schloßes Trilek gestürzt aufgestellt befand, bis dahin sie an der StraÙe lag, Gegenwärtig ist dieselbe dem Landes-Museum in Laibach einverleibt. Die cylindrische Säule aus grauem Kalkstein, der in der Umgebung gebrochen wird, mißt 152 Cm. Höhe und 42 Cm. im Durchmesser. Den unteren Theil zielt eine Hohlkehle. Die Inschrift lautet:

IMP CA DN
FL CL IVLIANOPPE
IN VICTO C AC TRIVM F
SEMP AVG PONTIFI
MAXIMO D VII
III K R N
ONSVLL

75. Ein Besuch im alten *Hallstatt* gab dem Redacteur Gelegenheit, die dortige katholische Pfarrkirche und den dafelbst aufgestellten herrlichen Schnitz-Altar¹ wieder zu besichtigen. So manches hat sich, seit den beiläufig zehn Jahren, seit welchen derselbe die Kirche nicht mehr gesehen, durch die Einflüsse von Zeit und Geschnacklichkeit geändert und verschlimmert. Dem ersteren Einflusse unterlag das groÙe Frescogemälde über dem Haupt Portale der Kirche, das stellenweise und besonders an der Inschrift sehr gelitten hat. Das Haupt-Portal selbst mit seinen rothmarmornen Gewänden hat im Laufe der Zeiten durch das Dunklerwerden des Marmors gewonnen. Es ist ein schönes Werk der entschwindenden Gotik, und dürfte sich die auf einem Schildehen im Schluß des Spitzbogens befindliche Jahreszahl 1519 wohl auf die Zeit des Portal-Baues beziehen. Zu beiden Seiten des Portals find rothmarmorne Grabsteine in die Kirchenmauer eingelassen, davon insbesondere jener rechts des Eintretenden mit dem Kreuzigungs-Relief die volle Aufmerksamkeit verdient.

An dem schönen Altarwerke, einer Kunstschöpfung des beginnenden 16. Jahrhunderts, hat uns, abgesehen von der plumpen, geradezu den Eindruck des Schnitz-

¹ S. *Blith*, *Centr. Comm.* III. 22.

werkes störenden Krone auf dem Haupte Mariens, sehr unangenehm jene gefirnackelte Dreifaltigkeitsgruppe, eine Handwerksarbeit größter Sorte, berührt, die vielleicht aus tiefer Andacht, sicherlich aber in völliger Mißachtung des durch den Altar repräsentirten Kunstwerkes über dem Altarischeine in störender Weise der Altarbekrönung angefügt wurde.

Die Kirche ist vom Friedhof umgeben, in dem überdies noch eine besondere Capelle zu Ehren St. Michaels erbaut ist, ebenfalls heute ein Werk der Spät-Gothik, wie die Kirche. Der untere wahrscheinlich weit ältere Raum dient als Beinhaus. Man sieht darinnen zahlreiche Todtenhöfchen und zwar mit dem bezüglichen Namen bezeichnet. Es herrscht nämlich zu Hallfart die seltsame und gewis eigenartige Sitte, nach einer bestimmten Reihe von Jahren die Gräber zu eröffnen und die Schädel der Bestatteten über Wunsch deren Angehöriger herauszunehmen, zu bleichen, mit einem Kreuze auch einem Kränze zu bemalen, den Namen beizusetzen und so ausgefattet im Beinhaufe aufzubewahren.

An der Capelle verdienen Beachtung zwei kleinere Häuschen, die zu Todtenleuchten dienen.

76. Für die Herstellung der Reste eines zur alten Stadt *Leuberg* gehörigen Schlosses am Franz-Josephs-Berge hat der galizische Landes-Ausschufs eine einmalige Subvention von 200 fl. bewilligt und die Durchführung der Herstellung dem Correspondenten A. Schneider gemeinschaftlich mit dem Landes-Ausschufs-Mitgliede Dr. Franz Smolka übertragen.

77. Die Stadtpfarrkirche zu *St. Jacob in Brünn* ist in neuerer Zeit einer tüchtigen Restauration unterzogen. Und mit Recht, denn dieses Bauwerk gehört zu den hervorragenderen Denkmälern des gothischen Styles in Mähren. In den letzten zwei Jahrhunderten beschränkte sich die Obforge für diese Kirche nur auf die nothdürftige Erhaltung des Gebäudes. Kirchen- und Thurm-Dach wurden wiederholt reparirt, allein von einer bylgerechten Restauration und Ausschmückung der Kirche war keine Rede. Die Außenseite steht geputzt und gefaubert, nicht so das Innere des Gebäudes, und dieses verdient besonders eine sorgfältige Restauration und Sauberung. Die Kirche, ein Steinbau aus Werkflücken, entluden zu Anfang des 14. Jahrhunderts, mißt in der Länge 204, in der Breite 70, in der Höhe 68 Fufs. Sie ist dreischiffig, das spitzbogige Rippen-Gewölbe ruht auf 9 Paar Rundpfeilern, die bis ins Presbyterium reichen, den Altarraum umgeben und dadurch einen Chorumgang bilden; den Säulen-Anlagen entsprechen schwach vortretende aber kraftige Strebepfeiler an den Außenwänden. Der mächtige Thurm ist für den Facade vorgefellt, die doppelte Wendeltreppe in dessen vier Stockwerken, und sein eigenthümlicher nadelähnlicher Abfchluß erregen die gerechte Bewunderung. In die Thurmhalle öffnet sich das spitzbogige Haupt-Portal; die Fenster, besonders jene im Presbyterium, haben mannigfaltig conftruirtes Steinmafswerk und prangen heute in neu angefertigter bunter Vergulung mit tüchtig concipirten Darstellungen und in vorzüglicher Ausführung. Der erste Schritt zur Innenerneuerung des cullen Bauwerks wäre damit gemacht.

78. Die gothische *Erzdechanten-Kirche in Piffen* wird laut Berichtes des k. k. Conservators Lailiz einer Restauration unterzogen, die besonders eine Reconftruction an dem schadhaften Kirchengewölbe bezweckt. Benannter Conservator wurde in das Restauration-Comité berufen.

79. (*Die Marien-Capelle zu Wilhelmsburg.*)

Auf S. XXIX ff. dieses Jahrganges bespricht Herr J. Gradt die Marien-Capelle zu Wilhelmsburg, und bringt in Betreff der Verwendung jener Capelle einen Zweifel vor, der zu einigen Bemerkungen veranlaßt. Es heißt nämlich in jenem Aufsätze (S. XXX):

„Die Capelle wurde ursprünglich doppelchiffig angetragen, der obere Theil für den gewöhnlichen Gottesdienst bestimmt, während der untere Theil zum Cultus der Todten verwendet worden sein soll; allein diese Annahme scheint auch nicht verlässlich zu sein, weil man Capellen, die der heiligen Jungfrau geweiht waren, nicht zu einem Karner verwendete.“

Diese letztere Behauptung, daß der heiligen Jungfrau geweihte Capellen nicht als Karner verwendet seien, erwies sich nicht als haltbar. Denn wenn man auch im allgemeinen annehmen darf, daß die meisten Karner, sowie überhaupt die für den Todten-Cultus bestimmten Capellen, seien dieselben einzelne selbständige Friedhofs-Gebäude oder Annexen eines Kirchen-Gebäudes, bei genauerer Untersuchung als ursprünglich meistens entweder, dem Erzengel Michael oder dem heiligen Martin geweiht sich herausstellen werden, und zwar in der Art, daß man meistens schon aus dem Namen „St. Michael-“ oder „St. Martins-Capelle“ auf die Bestimmung der so benannten Baulichkeit für den Todtendienst wird einen Schluss machen können: so herrscht doch keine Ausschließlichkeit hierin, sondern wir finden die dem Todten-Cultus dienenden Gebäude den verschiednen Heiligen¹ geweiht, und so auch der Mutter Gottes, der heiligen Jungfrau Maria. Ja, es scheint fogar in der Zeit des 6. bis 8. Jahrhunderts eine gewisse Vorliebe dafür geherrscht zu haben, neu angelegte Friedhöfe, sowie die auf den Friedhöfen etwa erbauten Capellen „in die Ehre unfer lieben Frauen“ zu weihen.

So erfahren wir um das Jahr 582 von dem monasterium Uticensis (jetzt St. Evroul d'Ouche in der Normandie), daß der Boden in dem Thal, in welchem das Kloster lag, zu wasserhaltig sich erwiesen habe, um dort die Gräber zu graben, weshalb der Kirchhof für die Klosterangehörigen auf einem benachbarten Hügel angelegt ward, wo dann eine *Capelle der heiligen Jungfrau* errichtet wurde.²

Von einer Aebtkinns die in der Londoner Diocese an der Themse gelegenen Klosters Herking (monasterium Berekingense), der Hildelitha († zwischen 705 und 716) berichtet uns Beda Venerabilis,³ sie habe wegen der Enge des Ortes, an welchem das Kloster erbaut ist, beschloffen, die Gebirge der Vorbergen

¹ Der Karner in Mollath dem heil. Pantaleon, in Pulkan dem heil. Bartholomaeus, im Wiener Neustadt dem heil. Nicolaus (?) u. f. w.

² Quiderius lib. 6. angeführt bei Mabillon's Anal. Ord. S. Bened. lib. VII. c. XI.

³ Hist. Eccl. lib. IV. c. 30 (auch angeführt bei Mabillon's Anal. Ord. S. Bened. lib. III. P. 1. S. 300 Nr. 3; und Anal. Ord. S. Bened. lib. XIX. c. 35) Cui (Hildelise) cum propter angustiam loci in quo Monasterium constructum est, placuisset, ut illa Gemulorum famularumque Clerici, quae ibidem fontem summatim, seltentur et transporterent omnia in Ecclesiam beatae Viri Genesivae in quo conderetur in loco, etc.

Klosterangehörigen, männlichen wie weiblichen, welche im Kloster begraben waren, wieder auszugraben und sammtlich in die *der glücklichsten Gottesgebäuerin geweihte Kirche zu übertragen* und dort in einem Massengrabe wieder beizusetzen.

Ein frommes Beispiel bietet uns Fulcinius († 990) in der Lebensbeschreibung des heiligen Ursmarus, welcher im Jahre 713 als Abt des Monasterium Laubienfe (Lobbe im Stift Lüttich) in Belgien farb. Dieser Abt Ursmarus weihte nämlich im Jahre 697 seine Klosterkirche zu Ehren des Petrus, Paulus und aller Apostel; er besenkte die Kirche sehr reich und bedachte den Altar mit vielen Reliquien. Und weil er durchaus nicht haben wollte, daß jene Kirche durch die Leichname Verstorbenen verunreinigt werde, so baute er auf dem Gipfel des Berges, an dessen Fusse das genannte Kloster liegt, *eine andere Kirche zu Ehren der heiligen Maria, damit dort die Begräbnis-Stätte der Gläubigen sei*, und dort die umliegende Bevölkerung sich zum Gottesdienste versammle, namentlich auch die Frauen, denen jeder Zutritt in die eigentliche Klosterkirche untersagt war.¹

Diese Beispiele, welche sich leicht noch vermehren ließen, beweisen zur Genüge, und namentlich das zuletzt angeführte in der allerbündigsten Weise, daß auch Capellen, welche der heiligen Jungfrau geweiht waren, als Karner verwendet worden sind. Wir werden deshalb die Annahme, daß der untere Theil auel jener Capelle zu Wilhelmsburg zum Cultus der Todten verwendet worden sei, während der obere für den gewöhnlichen Gottesdienst bestimmt war, umso mehr als die richtige betrachten müssen, als dadurch die Marien-Capelle zu Wilhelmsburg dem gerade in den österreichischen Ländern ganz besonders ausgeprägt und verbreitet uns entgegentretenden System solcher zweigefloßiger Karner sich in der natürlichen Weise einfügt und in der großen Anzahl der letzteren ganz ähnlich angelegten Capellen ihre vollständige Erklärung und hinreichende Analogie findet.

Dr. Theodor Hach.

80. Im Laufe dieses Sommers ist mit der baulichen Restauration des *Meraner Fürstenhauses* nach den Plänen des Ober-Baurathes Schmidt begonnen worden.

81. Der Magistrat der Stadt *Krakau* hatte im Laufe dieses Frühjahres die Central-Commission über den Stand der Restaurations-Arbeiten an der dortigen alchwürdigen *Tuchhalle* und insbesondere über den projectirten Treppenbau in Kenntniß gesetzt. Schon im vergangenen Jahre, als das langjährig beschlossene Restaurationswerk in Angriff genommen wurde, hatte sich die Central-Commission dahin ausgesprochen, daß der Gefammt-Charakter dieses Bauwerkes, womöglich erhalten bleiben soll, und daß an demselben beabsichtigte An- und Zubauten zu Utilitäts-Zwecken thunlich einzuschränken sind. Schon damals unterliefs die Central-Commission nicht, dahin zielende Rathschläge zu ertheilen. Aus Rückficht für dieses nicht

genügend beachtete Princip und die hierortigen, wenig oder gar nicht gewürdigten Winke konnte die Central-Commission dem Projecte der Stiegenbauten und weiteren Bauführungen nicht völlig zustimmen. Es erschien ihr der Krönungs-Abchluß des Mitteltheiles, wo sich das Treppenhaus befindet, viel zu hoch und zu dominirend gegenüber der Stirnseite, als der eigentlichen Haupt-Façade. Wenn daher der Haupt-Charakter des Langhauses der Tuchhalle eingehalten und die Einheit des Bauwerkes nicht gestört werden soll, so darf dieser Mittelbau nicht höher werden, als die alte Krönungs-Attika. Da der Unterbau der Sukiennice gothisch und der obere Theil (die Attika) dem Style der beiden Stirngiebel (italienische Renaissance) anzupassen sein wird, so erschien die in dem Projecte gewählte architektonische Detailanordnung des Mittelbaues diesem Principe keineswegs entsprechend, weil hier noch ein dritter Baustyl nämlich eine mehr französische Spät-Renaissance in Anwendung gebracht wird. Wenngleich die hier anzubringenden alten Sculpturen in ihrer Formbildung ganz schon find, so empfiehlt sich doch die Verwendung derselben nicht, als eines ornamentalen und architektonischen Details, welches an der Wandfläche eines anderen alten Bauwerkes früher bestanden hat, und schon seiner Dimension nach für den jetzt beabsichtigten Zweck nicht paßt, und überdies noch als freilebendes Motiv benützt werden soll. Diese Sculpturen sind eigentlich doch mehr eine Art von Karyatiden, welche jetzt nichts zu tragen hätten.

Von besonderer Wichtigkeit bei der Durchführung des Mittelbaues ist die richtige Wahl des Maßstabes in Bezug auf die Dimensionen der anzuordnenden Details. Faßt man die Dimensionen einiger dieser Details näher ins Auge, so ergeben sich ganz außergewöhnliche architektonische Verhältnisse, welche mit der Umgebung des alten Langhauses keineswegs in Uebereinstimmung stehen. So ist das dreitheilige Fenster in seinen übergroßen Dimensionen für den Stiegenvorraum durchaus nicht motivirt; kommen doch selbst bei den größten mittelalterlichen Saal-Anlagen diese Fenster-Dimensionen mit einer so mactigen Gefimsverdachung nicht vor. Ebenso ist das oberhalb dieses Fensters angetragene Stادتwerpen mit beinahe 9 Fuß Höhe schon aus constructiven Rückfichten in der anzubringenden Weise nicht gut ausführbar, und es sollten daher die Dimensionen dieser Details wesentlich modificirt werden. Vor allem aber sollte eine architektonische Lösung des oberen Krönungs-Auffatzes bei der Attika ermittelt werden, wodurch eine einfachere Formbildung gegenüber der anspruchlosen Anordnung der alten Attika, und eine *Verbindung des unteren Gefimses der Attika* mit dem ganzen Mittel-Anbau erzeugt würde. Nur auf diese Weise dürfte es möglich sein, den ganzen Charakter des Langbaues mit dem Mittelanbau in Harmonie zu bringen.

Auch die Quaderarmirung der zwei Ecken der Stiegenhaus-Anbaue, dürfte in der Ausführung nicht harmonisch zu der gegenwärtigen Anordnung des ganzen Baues stimmen, weil unwillkürlich durch diese schwere Quadermasse auf die unterhalb befindlichen schwachen Säulen der Arcaden scheinbar das Gefühl der Unstabilität erhöht werden wird. Es ist in dieser

¹ Fulcinius. Vita S. Ursuarii bei Mabillon. Acta SS. Ord. Bened. Saec. III. P. I. pag. 247. Nr. 7. Hier hier einschlägigen Worte lauten: *Quam ecclesiam requiescant passim postea cadaveribus mortuorum. post adiam in honorem St. Mariae in montis vertice, cui subiacet praedictum Monasterium, ubi coemeterium est. Peditum, et ad quam conduceret populum, etc.*

Beziehung nur zu bedauern, daß die Formbildung der Säulen nicht in jener Weise, welche die Central-Commission beantragt hatte, durchgeführt wird.

Was überhaupt die Anordnung des Rohbaues (Backstein) unter der alten Attika der Sukiennice anbelangt, so scheint zur einheitlichen Durchführung der beiden Mittelbautheile unausweichlich notwendig, daß der Rohbau auch an diesen Theilen fast ausschließlich durchgeführt werde; es würden sonach bloß die bedeutend tiefer liegenden vier Eckanbauten und der Arcadenbau in Quader- oder Verputz-Mauerwerk herzustellen sein. Hierdurch würde der Unterbau als ein zusammenhängendes Ganze erscheinen, welches für den Totalindruck des alten Oberbaues der Sukiennice und der neuen Mittelbautheile keineswegs störend, sondern nur von noch vortheilhafterer Wirkung sein konnte.

Ober-Baurath Bergmann hatte es übernommen, im Einverständnisse mit den nachstehenden Mitgliedern der Central-Commission, Ober-Baurath R. v. Ferstl, Ober-Baurath Schmitt und Prof. Hauser auf Grund dieses Programmes zwei Zeichnungen anzufertigen, in welchen diese von der Central-Commission empfohlenen architektonischen Modificationen des Restaurations-Projectes klar zum Ausdruck gebracht wurden und worin der Haupt-Charakter dieses Baudenkmales — ein mehrhundertjähriges Wahrzeichen der Stadt Krakau — in pietätvoller Weise gewahrt bleibt. Die Central-Commission hatte diese ihre Anschauungen über den Restaurations-Bau in ganz eingehender Weise nicht nur dem Krakauer Stadt-Präsidium eröffnet, sondern auch das Unterrichts-Ministerium um seine Einflusnahme gebeten, damit diesem Bauwerke die gebührende Rücksicht auf seine alten und brauchbaren Theile auch wirklich zugewendet werde.

82. Im Markte *Schrattenthal* hat sich ein Pranger erhalten, der auf seinem oberen Theile folgende Inschrift hat: 1542 unter Oswaldus Freiherrn von Feizingen wart ich baut, Hans von Gan hat mich gebaut; darunter das Wappen des Marktes. Die Säule selbst ist im unteren Theile rund, schließt mit einem breiten Capitale ab, darauf eine vierseitige Säule steht, die auf drei Seiten zierliches Renaissance-Ornament und auf der vierten Seite obige Inschrift zeigt. Die gewöhnlich den Pranger zierende Ritter-Figur zu oberst fehlt bereits.

83. *Mittelalterliche Grabdenkmale in Ober-Oesterreich.* (VI.)¹

17. 1460.

In Obernberg am Inn ist aufsen an der Kirchenmauer beim Oelberge der rothmarmorne, 5 Fuß hohe, 2 Fuß 8 Zoll breite Grabstein Heinrichs des Petersheimer eingemauert. Die Legende des Steines in deutschen Minuskeln auf Spruchbändern mit aufgerollten Ecken.

Anno. dm. m. ccc. lxx. da. hic. ist. Pegrabn. der. Edl. und. Veff. hainrich. . . . eterhain. zw. waldeckh. von. Seimé. vier. anné. den. gott. genad.

In den vier Ecken des Grabsteines sind vier Tartchenfildie angebracht, und darüber auf gleichfalls an den Enden aufgerollten Spruchbändern die Namen der vier Ahnen. In der linken Ecke das Wappen der Petersheimer: Ein Pelikan, den Fisch im Schnabel, das

Wappen des Vaters; in der Ecke links ein Lowe mit der Ueberschrift: Gamrecht. Unten in der Ecke links, mit einer etwas verwischten Ueberschrift „mawre“ im Schilde ein Hirsch oder Einhorn. Rechts ist die Ecke ganz ausgebrochen und nur auf dem Bande der Name Pirchinger zu lesen, die Großeltern väterlicher und mütterlicher Seite. Im vertieften Felde steht die jugendlich aussehende Gestalt eines Ritters mit unbärtigem Gesichte in zierlicher gothischer cannelirter Rüstung. Auf dem Kopfe sitzt mit aufgeschlagenem



Fig. 1.

Vier ein Wappenhelm mit gezackelter Decke und als Zimier: zwei gelürzte Fische. Der Hals ist durch das Panzerhemd geschützt, bis an die Mitte des Leibes reichend, wo es in Zacken endet. Unter den Achseln sitzen zum Schutze der Achselhöhlen zwei rosettenartige zierliche Spangerois, das Ober-Armzeug gefchoben, die Ellbogen durch spitze Mausel bedeckt. Das Unter-Armzug besteht aus einer Kohre mit Schnalle versehen; die Hände stecken in oben rund abgeschmittenen Faustlingen. Die rechte Hand stützt sich auf eine langliche dreitheilige deutsche Tartfche,

¹ Fortsetzung von Seite LIX.

die linke umfasst das wimpelartige Banner. Die Brust ist aus einem einzigen cannelirten Stücke getrieben, an derselben ein kurzer gefchobener Schurz, unter dem das ausgezackte Panzerhemd sichtbar wird. Glatte Unterdiechlinge mit zierlichen Kniebuckeln und Beinröhren mit spitzen gefchobenen Eisenfchuhen und

oben drei Rohrkolben, unten ein wellenförmiger Balken sichtbar ist. Ueber derselben steht in drei Zeilen auf einem Tafelchen, barbar a merm oferin uxor.

Weigl I. 91 enthält das eben ganz ähnliche Wappen der Mermofer: In Weiß auf grünem durch einen wellenförmigen Balken durchgeschnittenem Dreiberge drei schwarze Rohrkolben. In dem selbigen Werke: die Grabdenkmäler von Salzburg von Dr. Michael Walz und Karl von Frey seit Nr. 65 ein Grabstein Hanns Mermofers abgebildet mit ähnlichem Wappen. (Fig. 1.)

18. 1470.

Wir haben bereits einen Grabstein für ein Mitglied der Familie Rasp aus dem 14. Jahrhunderte beprochen, der sich in der Pfarrkirche St. Florian bei Scharding befindet. Jetzt bringen wir den prachtvollen Grabstein des Conrad Rasp aus dem 15. Jahrhunderte, von rothem Marmor 7 Fuß hoch, 3 Fuß 5 Zoll breit, der in der Kirche des Chorherren-Stiftes Reichersberg im Innviertel sich erhalten hat. Für die heraldische Entwicklungs-Geschichte des Wappens ist eine Folge von Grabsteinen mit Wappen desselben Geschlechtes sehr lehrreich, besonders wenn dasselbe so wie dieses wahrhaft kunftvolle, in sehr entwickeltem Relief ausgeführte Gebilde eine Vermehrung des Wappens zeigt. Es ist sehr zu bedauern, daß dieser schöne Grabstein bereits manche Beschädigungen erlitten hat. Die Umschrift in sehr erhabenen scharfen Minuskeln lautet: Anno — dm. M^o cccc. lxx. obiit Conradus R. Rasp. de. Deuf. fenpach. in die sancte. margarete. hic. sepultus. requie scat. (darunter) in pace. Im vertieften Felde unter einem abgefrägten, die Umschrift durchbrechenden alt-deutschen Giebelbaue ist auf einer Tartche das im III. Bande der Mittheilungen p. LXIII unter Nr. 3 beschriebene Wappen der Rasp ausgeführt, die Hände mit eigenthümlichen schellenbesetzten Handschuhen bekleidet, deren unterer Theil durch zwei Lederriemen gebildet wird, in welchen die Hand steckt. Auf der Tartche steht der Stechhelm mit schmalem Querrifs, mit einer reich im Laub-Ornamente entfaltenen, nach oben aufsteigenden und den ganzen Schild umhüllenden Decke, die einen Theil des Hinterrandes der Tartche bedeckend, an die Construction des auf Seite XXXIII beschriebenen und Seite XXXV in Abbildung (Fig. 1) gebrachten Grabsteins des Laurenz von Aham erinnert, und die Hand desselben Meisters zeigt. Der Stechhelm ist mit einer mächtigen Blatterkrone bedeckt, aus welcher mitten der Palmbaum emporragt zu beiden Seiten von den Armen des Wappenbildes umgeben. Die Tartche sowohl wie die fächerartige Krone der Palme sind gespalten, doch nicht im heraldischen Sinne als mit abwechselnden Farben tingirt aufzufassen. Die Palme ist, als Kleinod, neu und auf dem erwähnten Grabstein noch nicht zu finden. In den unteren Ecken sind zwei Tartchen, heraldisch rechts mit dem Wappen der Perkhaimer, heraldisch links mit dem Wappen der Wartberger, wahrscheinlich die Schilde seiner Gattinen. Nach Hoh. III, pag. 499, war er wenigstens seit 1426 mit Urfula von Perckheim verheirathet; von den Wartbergern (Hoh. III, p. 830) ist Hoheneck nur bekannt, daß sie 1474 ausstarben. (Fig. 2.)

Adolf Winkler.



Fig. 2.

langhalsige scharfe Sporen vervollständigen die auferst gefällige Rüstung, die an der linken Seite ein mächtiges Schwert mit gekantetem Knopfe und an der rechten Seite einen Dolch sichtbar werden läßt. Ueber der Stange des Paniers in Kniehöhe ist eine Tartche angebracht, auf welcher im gewellt getheilten Schilde,

84. Das Monument des Grafen Niclas Salm-Nen-
burg befindet sich bereits vollständig in der Bauhütte
der Votiv-Kirche. Den Transport erleichterte der Um-
stand, daß die Tumba, die Deckplatte abgerechnet,
in 36 Stücke zerlegt werden konnte. Das Gesamt-
gewicht bezifferte sich mit 6855 Kilogramm. Die Abtra-
gung und die Verpackung in Raitz leiteten zwei
tüchtige, mit derlei Aufgaben vertraute, vom Alter-
thums-Vereine entsendete Persönlichkeiten, und wurde
denselben Seitens des fürstlichen Personales in Raitz
über Befehl Sr. Durchlaucht des Fürsten Salm durch
unentgeltliche Zuweisung der erforderlichen Hilfs-
arbeiter, Hilfsmittel, des Verpackungs-Materiales und
der Fahrgelegenheiten bis zum Bahnhofe die aus-
reichendste Unterlützung; zu Theil Die Abtragung
und der Transport auf der Staats-Eisenbahn erfolgte
ohne irgend eine Befchädigung des Monumentes.

Der Transport vom Wiener Bahnhofe in die Votiv-
Kirche geschah unter der Leitung des Conservators
Wiltzer, des Vereinsmitgliedes C. Bodenfein und des
Dr. Lind.

Der Zustand des Monumentes ist im Ganzen ein
befriedigender. An mehreren Stellen der Kanten sind
zwar kleine Splitter herausgebrochen, auch an den
Reliefs Kleinigkeiten befchädigt. Nur zwei der zwölf
Reliefs weisen in Folge durchgehender Sprünge größere
Schaden, summtlich aus älterer Zeit, auf. Diele auszu-
bessern, soweit dies im Interesse des alten Kunstwerkes
notwendig erscheint, wird die nächste Aufgabe sein.
Die herrlichen Medaillons mit den Brustbildern von
Zeitgenossen Salms sind unbeschädigt.

85. In und zunächst *Hallstatt* finden sich zwei
Gedenksteine mit Inschriften, deren Wiedergabe sich
rechtfertigen dürfte.

Die erstere ist auf einer Rothmarmor-Platte
angebracht und in gotischen Buchstaben gefchrieben;
sie lautet: als man zalt von xyrilli geburt m^occc^o vnd
in dem nevn vnd funfzi gylten Jar an freitag vor Simo-
nis et iude ist der durchleuchtig hochge born Fürst
vnd herr herr Albrecht Erzherzog zu Oesterreich
selb pson lich hie an der Hallstat auf dem berg vnd
zu hindriß neben in allß bergen in der Salcz Grub
gewesn. Darüber eine ebenfalls rothmarmorne Platte,
darauf unter einem gekrönten Helm mit dem Pfä-
venflutz ein unten abgerundeter Schild mit den fünf Adlern
und ein zweiter mit der Binde (weißer Marmor einge-
legt), reiche Helmedecken umgeben vom Helme herab-
wehend beide Schilde. Oben beiderseits ein Medaillon
am Bande mit der gleichen Vorstellung einer Genäse (?)
darinnen.

Die zweite Inschrift findet sich auf dem Wege
zum fogenannten Rudolph-Thurm, und zwar schon
ziemlich nahe dem Ende des Weges. Sie ist auf licht-
rother Marmorplatte angebracht und lautet: hie. hat.
geraft. der. hochloblich. ro. kunig. maximilli. alls. er.
gangen ist die faltzpergen. befehen. den. 5. tag. .
January. An. 1504.

¹ Eine zweite Tafel dabei bezieht sich auf die Verlobung Kaisers Franz
Joseph.

An der oberen Stelle der Platte matters sich des Marmor, daher die
Darstellung am Medaillon nicht mehr klar

² Dürfte kaum mehr die ursprüngliche Tafel sein. Dabei:



86. (Der Baumeister Joseph Emanuel von Fischer.)

Am 9. Mai 1735 erob Kaiser Karl VI. den Hof-
Kammerrath und Architekten Joseph Emanuel von
Fischer „in ansehung dessen all-adelichen bereits von
weil. Kayser Rudolphi secundis hochtiefeligen ankündens
bestattigt rittermäßigen Stands und Herkommens, auch
deren dem durchlauchtigen Erzhaue von seinen Vor-
und Eltern von unfürndklichen Jahren her in ver-
schiedene wege Treu-aufrecht geleisteten, nicht weniger
von ihnen selbst sowohl in mehrfältigen ihme anver-
trauten, und zu gnädigstem Geniegen statlich aus-
geführten Hof-Gebäuden, als auch bey denen Königlich
Hungarischen Bergwerken zu Schemnitz, mitttel feiner
zum namhaften Nutzen des aearii wiederholt an Hand
gegebenen erfundung, nutz- und erpfrielslich erwiesenen,
auch vor selben noch weitershin anhoffend gedeylichen
diensten, eine zunahlen feinen bey nebens aufhabend
adelich guten Sitten, Tugenden, Vernunft und Ge-
schicklichkeit nebst mehr andern ihme beywohnend
rühmlichen Eigenschaften“ sammt feiner ehelichen
Nachkommenchaft beiderlei Geschlechtes in des heil.
römischen Reichs, auch Erb-Königreich, Fürstenthum
und Landen Freiberren-Stand mit dem Prädicate
Wohlgelobten.

Das Original befindet sich im Archive der k. k.
n. österr. Statthalterei.

Dr. Wiedenmann.

87. Ober-Baurath Friedrich Schmidt hatte in der
Sitzung der Central-Commission am 12. Juli d. J.
mehrere hochinteressante Mittheilungen über die *Re-
staurirungs-Bauten an den beiden Façade-Thürmen
der St. Stephans-Kirche in Wien*, den fogenannten
Heiden-Thürmen, gemacht. Diese Thürme — die zu den
ältesten Bau-Theilen der Kirche gehören — sind
bekanntlich seit vergangenen Herbste vom zweiten
Stockwerke an bis zur Spitze eingerüflet. Gegenwärtig
erscheint am nördlichen Thurme bereits ein Drittheil
der Spitze abgetragen, während der abgetragene
Theil des südlichen Seiten-Thurmes bis nun weit
geringer ist.

Die beiden Façade-Thürme treten aus dem
Kirchengebäude und zwar über den Ecken des roma-
nischen Bautheiles im Achtecke heraus, reigen in vier
durch Bogenförmig getrennten Stockwerken, die zum
Theil in das hohe Kirchendach hineinragen, empor und
werden von einem achtseitigen spitzen Steindache
geschloffen, das ungefähr in dessen Mitte von einem zie-
lichen Rundgange auf Tragsteinen mit durchbrochener
Brüstung umkrantzt wird. Die Kanten der achtseitigen
Stein Spitze sind mit Knorren geziert, den Abflufß
bildet eine Kreuzblume und darauf eine aus Kupferblech
gefchnittene und bemalte Figur (St. Laurenz und
Stephan). Der Uebergang der Thürme in die Helme
wird durch die acht Seiten entsprechenden Krönungs-
Giebel vermittelt, welche ebenfalls mit Knorren und
Kreuzblumen besetzt und mit einem rufenförmig
anliegenden friesartigen Blend-Ornament geziert sind.

Die Thürme sind in ihren Details nicht gleich; so
ist an rechten Thurme, dessen Stockwerke etwas
niedriger sind, oberhalb des vierten Stockwerkes noch
ein mehrere Fuß breiter Aufsatz beigefügt, während
derselbe am linken Thurme fehlt. Auch die beiden
Rundgänge der Turmhelme treten nicht in gleicher

Hohe heraus. Desgleichen unterscheiden sie sich in Bezug auf die Innen-Construction sehr wesentlich von einander. Dem rechtsseitigen ist über dem vierten Stockwerke ein kuppelartiges Gurten-Gewölbe eingebaut, darauf vier Pfeiler stehen, die den Helm stützen. Am linken Thurne entbehrt der Helm dieser Stütze und muß sich selbst tragen, obgleich inner dem Helme noch das beim Aufbaue verwendete Balkengerüste erhalten war.

Was nun die eingeleitete Restauration betrifft, rechtfertigt sich dieselbe vollkommen durch die sehr weit vorgeschrittene Verwitterung des ganzen Baumaterials der Helme, insbesondere des am nördlichen Thurne. Daselbe fand sich bereits in einem solchen Zustande der Abnutzung und Zersetzung, daß die Verbände der einzelnen Stücke fast ganz wirkungslos waren, diese nur durch ihr Gewicht und das Gefüge zusammenhielten und das den Stephansplatz an den bezüglichen Stellen passirende Publicum geradezu gefährdet erschien.

Die Abtragung der Helmtheile brachte manch interessante Details der alten Bauführung zu Tage. So ergab sich an beiden Thürmen, daß der Helm ursprünglich aus an den Köpfen bunt glasierten Ziegeln aufgemauert ist und daß man später, bei der Gothification der mehr den romanischen Charakter tragenden Thurne, darauf dünne Steinplatten als äußere Ueberkleidung legte. Die Knorren hingen nur an Metallstiften, die bis in den Ziegelbau eingriffen. Die Spitze des linken Thurnes selbst wurde von einer Eisenlanze gehalten, die sich in den mittleren Stamm des Helmgewölbes herabstreckte. Die Gallerie hatte auf beiden Thürmen schon ursprünglich, das ist zu Anfang des 13. Jahrhunderts, aus dem eben diese ältere Behelmung stammt, und zwar als einfaches Kranzgefirn ohne Brüstung bestanden. Erst später, als man den Thürmen die Steindecke gab und den Knorrenschmuck beifügte, wurde der Umgang erweitert, die Confol-Unterlage und die durchbrochene Brüstung beigefügt. Zu dieser Zeit wurden die ursprünglichen Giebel mit ebenfalls nur mittelst Klammern befestigten Steinplatten, Knorren und Kreuzblumen geschmückt. Auch wurden sie, vermuthlich um ihnen ein altes Aussehen zu geben, dunkel überfrichen und in den Giebelöffnungen, wo diese nicht geöffnet blieben, nach Art der Batzen Scheiben bemalt.

Die durch den Dom-Baumeister geführte pietätvolle Restauration wird sich nur auf die Erneuerung des Bauwerkes, insoweit sie die constructive Sicherung desselben erheischt, beschränken, während an der Gestaltung und Verzierung der Thurne nichts geändert wird und sie nach ihrer Restauration wieder in demselben Bilde erscheinen werden, das sie seit fast fünf Jahrhunderten uns wies. Ja selbst, wo es thunlich ist, wird das alte Material wieder verwendet werden im Interesse der historischen Wahrheit, wie dies z. B. mit einem großen Theile der Krauzsteine am Süd-Thurne der Fall sein wird.

88. Im fürstbischöflichen Knaben-Seminar zu Brixen wurde in neuerer Zeit eine numismatische, heraldisch-spragistische und archäologische Sammlung angelegt. Die Münzsammlung dürfte gegen 9000 Nummern in Gold, Silber und Kupfer zählen und dann 15 000 in Gyps oder Stanniol. Die Siegel dürften gegen

20.000 Nummern erreichen. Den Anfang zu dieser Special-Sammlung machten die bischöflichen Siegel, die jenen Reliquien-Schächeln entnommen, die, sobald ein alter Altar demolirt oder renovirt wurde, abgeliefert werden mußten. So sammelte man die ältesten Siegel der Landes-Bischöfe und fast ausnahmslos in besterhaltenen Exemplaren. Diese Sammlung wurde durch Erwerbung der großartigen Siegel-Sammlung des k. k. Obersten v. Anhofer aus Linz vermehrt, ferner durch die complete Facsimile-Sammlung der Siegel des graflich-königlichen Archivs in Ehrenburg und aus dem Meherräufchen Archiv bei Bregenz. Die archäologische Sammlung besteht aus römischen Alterthümern, Waffen und sonstigen Gegenständen des Mittelalters. Den Grundstock der römischen Abtheilung bildet die Sammlung des Grafen Thun, meistens Fundgegenstände aus Süd-Tyrol. Für die mittelalterliche Sammlung wurden auch die Fresken der Ruine Lichtenberg in Vintchgau bestimmt, welche der Hefitzer widmete.

89. (Die Siegel des Collegiat-Stiftes Innichen.)

Das Chorherren-Stift Innichen im Pusterthal, eine Stiftung des unglücklichen Bayernherzogs Tafflo, zählt zu den ältesten Klöstern des österreichischen Kaiserstaates. Sein Archiv birgt ungeachtet der beklagenswerthen Verluste, die es durch Brände in den Jahren 1200, 1283, 1416 und 1554, dann durch Mißgeschicke anderer Art erlitten hat, noch heute über ein halbttausend Urkunden aus der Zeit vor 1500. Eine reiche Fülle rechts- und culturgeschichtlichen Materials ist darin aufgespeichert, den Diplomaten mag die Untersuchung einiger alten Urkunden-Fälschungen interessieren, den Sprachkennern die große Anzahl wohl-erhaltener Siegel. Eine Probe von letzteren brachten bereits die Mittheilungen im Jahre 1873 (XVIII, p. 37 ff.), heute folge die Beschreibung jener Siegel, deren sich das Capitel während des Mittelalters bedient hat.



Fig. 3

1. (XII. Jahrhundert) Lapidarschrift zwischen einfachen Linien.

· SANCTVS · CANDIDVS · ARCHIEPISCOPVS ·

Der auf einem mit Wolsköpfen verzierten Throne sitzende Heilige in Bischofskleidung, in der erhobenen

Rechten den Palmzweig, in der Linken ein geöffnetes Buch, beinahe kreisrund, Große 59 64 Mm. (Fig. 3.)

2. (XIV. Jahrhundert) Lapidarchrift zwischen Perlenlinien, doppelte Umfchrift.

Außere Zeile:

+ SIGILLUM · CANTIVIV · — ECCLIE · INTICENSIS ·

Innere Schriftzeile:

S · CANDIV · — 8 · — ARCHIEPS ·

Auf einer mit Blumen verzierten Consolle das Standbild des Heiligen in Bischofskleidung, die Rechte zum Segen erhoben, in der Linken der Krummstab. Spitz-oval, Große 36 54 Mm. (Fig. 4)¹

Das Siegel erscheint an Urkunden aus den Jahren 1167 bis 1310, für sein hohes Alter spricht der Umstand, daß das Siegel-Umfchrift sich mit der Nennung des Stiftsheiligen begnügt, und eine nähere Bezeichnung des Stiftes selbst unterläßt. Dieser Mangel erschien zu Beginn des 14. Jahrhunderts bereits so anstößig, daß man sich nicht bloß zur Anfertigung eines neuen Siegelstempels entschloß (Nr. 2), sondern auch zuvor, ehe man dies ins Werk setzte, dem alten Siegel mindestens eine erläuternde Bemerkung in der Urkunde selbst



Fig. 4

widmete. Das letzte Document, bei welchem das alte Siegel noch verwendet wurde, das Testament des Bischofs von Cittanova, Gerold, vormaligen Dechanten von Innichen, delo. 1310, 24. Januar Innichen, enthält daher bei Anführung des angehängten Capitel-Siegels ausnahmsweise auch dessen Beschreibung.² Bald war dieser Nothbehelf nicht mehr nothig, denn spätestens, seit dem Jahre 1321 bis tief in das 16. Jahrhundert hinein, bediente sich das Stift ausschließlich des unter Nr. 2 beschriebenen Siegels mit der vervollständigten Umfchrift.

Die Farbe des verwendeten Wachses ist an keine erkennbare Regel gebunden, hochstens läßt sich sagen, daß mir der Stempel Nr. 1 nur in farblosem Wachs

¹ Bei Übertragung der Zeichnung auf den Holzstock ist ein Versehen unterlaufen, indem die Consolle, welche mit vier Knochen geschmückt ist, mehr einer Wolke ähnlich wurde.

² Sigillum . . . Emchonis venerabilis episcopi Frisingensis, ac domini mei domini . . . Johannis venerabilis episcopi Brevisacensis, ac proprio, nunc venerandi viri Wolfrardi de Rothenlingen presbiteri Inticensis, ac capituli Inticensis vobis presentibus Fratri Cantivivi et vicario eiusdem Sancti Cantivivi archiepiscopi, nuncupante Robertus Arden. Ist es bei notariellen Urkunden, welche der Regel nach die Siegelbeschreibung der vidimirten Urkunden enthalten. Das im Innichenen Archiv vorhandene Vidimus des Notars Helandinus vom Jahre 1319 bringt z. B. fünf Siegelbeschreibungen.

vorgekommen ist. Stempel Nr. 2 erscheint dagegen schon während des 14. Jahrhunderts auch in roth- oder grünerfarbtem Wachs.

Der Befestigungsart nach gehören alle erhaltenen Innichenen Siegel in die Kategorie der „abhängenden“, was natürlich nicht ausschließt, daß im Stifte bei den älteren nun vernichteten Urkunden feinerzeit das Aufdrücken und später das Einhängen der Siegel geübt wurde. Als Befestigungsmittel dienten zumest Pergamentstreifen, feltener Schnüre. Das erste Beispiel einer solchen, eine Hanfsehne, ist mir an einer Urkunde vom Jahre 1212 vorgekommen.

A. Lufschin v. Ebengreuth.

90. Der Landes-Ausschuß für Krain hat anlässlich der durch den von der k. k. Central-Commission entsendeten Fachmann Peter Skobělský in verhältnismäßig kurzer Zeit zweckentsprechend besorgten Neu-Auffüllung des landhaftlichen Archives der erwähnten Commission für die zuvorkommende Forderung dieses Unternehmens in einem verbindlich gehaltenen Schreiben gedankt. Auch wurde ihr zur befriedigenden Wissenchaft gebracht, daß die durch Skobělský in das vorhandene urkundliche Materiale gebrachte Ordnung nicht nur dessen amtliche Benützung erleichtert, sondern auch dessen Nutzbarmachung für eine eingehende Quellenforschung in der Geschichte Krains ermöglicht worden ist.

91. Die seit mehr denn zwei Jahren in Tyrol in fachkundiger Weise über Anregung der Central-Commission durchgeführten Befichtigungen der verschiedenen Archive haben im Ganzen ziemlich befriedigende Resultate geliefert. Fälle der gänzlichen Vernachlässigung fanden sich nur wenige, ebenso selten sind aber leider auch die eines vorzüglichen und untadelhaften Bestandes. Als in feiner Art muttergiltig wird das Archiv des k. k. Bezirksgerichtes zu Ried im Ober-Innthal geschildert. Es ist nicht bloß, was das Gebäude und Locale anbelangt, sondern auch durch seine Ordnung und Reinlichkeit ausgezeichnet. Es ist dies das Verdienst des verstorbenen k. k. Bezirksrichters Witting, eines Mannes, der nicht bloß Sinn und Verstandnis, sondern auch die nothige Opferfähigkeit für das geistige Arenal seines Amtes aus alter Zeit befaß. Der Zustand dieses Archivs wird der Central-Commission als derart correct und zweckmäßig geschildert, daß die Central-Commission nicht genau betonen kann, daß das Vorgehen Witting's allorts Nachahmung finden möge.

Die zu Tage tretenden Uebelstände sind fast überall der Sache nach gleich: Mangel innerer und äußerer Ordnung, Unterlassung gewissenhafter Wiedereinreihung benützter Archivalien, mehr oder minder Staub auf den Büchern und Fascikeln, ungenügende Werthschätzung, Obforge und Lüftung der Localitäten u. s. w.

Anbelangend den Nutzen zeitweiliger Befichtigungen von Archiven, liegt deren Schwerpunkt nicht so sehr in der Erreichung einer besseren Ordnung der Archive kaiserlicher Behörden, da diese auf mannigfaltige andere Weise und ohne Zuthun der Central-Commission auch erreicht werden kann und erreicht wird.

Viel wichtiger erscheinen die Befichtigungen in Betreff der Pfarr- und Klöster-, der Communal- und

Privat-Archive, bei denen die eben erwähnten Uebelstände viel greller zu Tage treten. Namentlich findet sich hier noch eine große Menge nicht verwerteten Materials, das im Interesse der Wissenschaft nicht nur zweckmäßig verwahrt, sondern durch systematische Lagerung leicht zugänglich gemacht werden soll. Die Besitzer und Vorstände von Archiven können nicht eindringlich genug auf die Bedeutung des ihnen anvertrauten historischen Schatzes aufmerksam gemacht und vor Vernachlässigung oder gar Weggabe dieser Schätze gewarnt werden. Die k. k. Statthaltern für Angelegenheiten der III. Section — also für schriftliche historische Denkmale — werden gewiss keinen Augenblick zaudern und jede passende Gelegenheit wahrnehmen, über den Werth der Archivalien und über deren Conservirung die zweckdienlichsten Aufklärungen zu geben.

Bei diesem Anlasse sei eines anderen sehr betrübenden Umstands erwähnt. Es gehört zu den traurigen Erscheinungen der neuesten Zeit, daß im Privatbesitz befindliche Archivalien ungewöhnlich häufig ins Ausland verschleppt werden, — theils um weiter verkauft zu werden, in welchem Falle meistens das Endziel ein Goldschlager ist — theils um dortige Archive zu bereichern. Nur mit lebhaftem Bedauern kann man von solchen Vorkommnissen, wie z. B. die beiden folgenden sind, Kenntnis nehmen. So war vor wenig Monaten ein Kistchen werthvoller Pergament-Urkunden zur Wanderung nach dem Auslande vorbereitet. Den Hauptstock der betreffenden Urkunden bildeten solche aus dem graflich Lichtenstein'schen¹ Archive zu Schenna; sie reichen bis ins 13. Jahrhundert zurück und enthalten namentlich Interessantes von und über den berühmten Paul von Lichtenlein. An einem anderen Orte wurde über 94 Montforter Pergament-Urkunden mit anhängenden Siegeln aus dem 14. und 15. Jahrhundert

berathen, ob man sie einfach wegwerfen oder verkaufen solle, allenfalls einen Käufer für dieselben zu ermitteln. Diese so wie die früheren Urkunden sind nunmehr gerettet und dem Lande dadurch erhalten, daß sie für das Archiv der k. k. Statthalterei in Innsbruck, auf Grund einer, die volle Anerkennung der wissenschaftlichen Welt verdienende Bewilligung Sr. Excellenz des Herrn Statthalters Grafen Taaffe, erworben wurden.

Nur mit guten Willen und mit Bereitwilligkeit der Archiv-Besitzer, durch fortwährende Belührungen über das Archivwesen und dessen Wichtigkeit und endlich durch unausgesetztes Invigiliren Seitens der rufenden Organe wird es möglich werden, den schon *flark gelichteten* Schatz der Archivalien dem Lande und der Geschichts-Forschung zu erhalten und erreichbar zu machen.

92. (Grabmal des Grafen Nicolaus Thurn in Gradiska)

An den ehemals graflich Thurnischen, seit kurzem um den Betrag von 10.000 fl. in bürgerlichen Besitz übergangenen schonen Palast von Gradiska, ist die Peters- und Pauls-Pfarrkirche angebaut, von welcher die mit schönen Sculpturen an der Decke ausgearbeitete graflich Thurn'sche Gruft-Capelle hervorzuheben ist. Sie birgt das an ihre rückwärtige Abchlußwand gelehrte, ganz ausnehmend stattliche Grabmal eines Helden des an solchen reichen Geschlechtes der Grafen von Thurn. Es ist ziemlich hoch (circa 4 Meter) und hat eine Breite von nahe 2 $\frac{1}{2}$ Meter, eine Tiefe von nicht ganz 1 Meter.

Zu oberst in der Wand eingelassen ist der inschriftliche Theil, welcher 13 Zeilen in großen römischen Capital Lettern von deutlicher Ausführung zeigt:

D.	O.	M
NICOLAO TVRRIANO IO F ³ DOMO GORITIA EQVITI BARRONI COMITIQVE MVLTIS MAIORVM IMAGINVS CLARO CAESARIS FERDINANDI A CONSILIEIS ET VTRIVSQVE MILITIAE MAGISTRO ARCIS GRADISCAE IN CARNEIS PRAEFECTO CVM ANTIQVEIS OPTIMAE REIPVBLICAE DVICIBVS BELLPACISQVE ARTIBVS COMPARANDO QVI VIXIT ANNOS PLVS MINVS LXVIII ET CATILINAE PRODOLONAE VXORRE EIVS VNANIMI ANTIQVEI EXEMPLI ET PVDITITIAE MATRONAE QVA CVM CONVICTISSIME ANNOS FERRE XX VINRAT ³ FRANCISCHIS TVRRIANVS PATRVO ET AMITAE BENE MERENTIBVS FAC CVR OBHIT ILE VN VNAS MM ANNO M DIIII II AEC ANNO SEQVENTI XV KAL NOV MB		

Darunter steht die aus der Wand beiläufig 1 Meter hervorragende, aus mächtigen weisgraunen Granitblöcken aufgebaute Tumba, von welcher die rechteckige leicht gestockte (mit dem Stockhammer gekornete) Sockel-Anlage in den Mitten der drei sichtbaren Seiten Wappenhilde geliehet hat, und zwar an der vordern Seite das vollständige Wappen der Thurn, ein getheiltes Schild, dessen Oberrheil wieder gespalten ist, unten ein rechts-gestellter aufspringender und gekrönter Lowe, oben rechts ein durch zwei Lilien-

Scepter gebildetes Andreas-Kreuz, oben links ein Thurm mit geschlossnem Thure. Die einzelnen Theile dieses Wappens wiederholen sich wechselweise an den Seiten und zwar rechts der Thurm und vor derselben die zwei gekreuzten Lilien-Scepter, links der Lowe. Der darauf ruhende Sockel hat an den drei sichtbaren Seiten Darstellungen, und zwar an der Langseite in der Mitte in einer ovalen Nische den Todesengel und dann beiderseits als Füllung Embleme des Krieges; ebenföliche belegen auch die beiden Seiten, wöselbst

¹ Wohl zu unterscheiden von den heutigen fürstlichen und graflichen Familien dieses Namens.

³ Joannes filius Vicerat.

se ihren Mittelpunkt in einem der Schildes-Figuren der Thurn haben, also, dafs rechts, wo in der Sockelanlage der Schild mit dem Thurne sich befindet, oben der Lowe, links kreuzend mit dem unten befindlichen Löwenfchilde, oben der Thurn mit den Lilienfaben angebracht ist. Die etwas schräg gelegte weifsmarmorne Deckplatte zeigt endlich das Bildnis des Ritters in Relief von schöner Ausführung. Es zeigt sich dafelbst, die scheinbar nur leicht schlummernde Gestalt des Ritters in voller Rüstung, der edle Kopf, ohne Zweifel porträt ähnlich, ruht auf einem Kissen, der Bart wallt fast 1 Meter über die Brust herab, der rechte Arm ist über den Leib gelegt und halt ein Sackcut, der Linke ist nach aufwärts gebogen und beruhert die Finger der Hand die linke Schläfe; die Fufse sind über einander gefchlagen, so dafs der rechte nach oben zu liegen kommt; rechts ruht die Fahne, rechts der Dolch, zur Linken das leicht umzurte Schwert, die Handfchuh und zu Füfsen der besetzte Helm mit aufgeschlagenem Visir, eine tadellose Arbeit. Die durch die schräge Lage, respective die dadurch markirte leichte Lüftung der Deckplatte zu beiden Seiten frei werdenden Winkel fallen ruhende Löwen.

Nicolaus war (Hübner Tab. 769) ein Sohn des Johannes Phoebus IV. Kathes des Kaisers Max I. und der Burggräfin Dorothea v. Luenz, gehörte also zur ersten Hauptlinie der in Krain, Gorz und Friaul begüterten Thurn-Hofer und Valle-Safina, welche im Jahre 1528 Freiherrn v. Santa Croce, 24. Febr. 1530 Reichsgrafen und 1681 auch ungarische Magnaten wurden und im laufenden Jahrhundert im Mamsflamme erloschen sind. Die Linie befaß eben unter andern die Herrschaften Ybcin (duino), Cormons, Sagrado und die Hauptmannschaft zu Gradiska.

Aus einem urtheil, durch eine große Anzahl thatkräftiger Sproffen in Frankreich, Italien und Deutschland zu großem Ruhme und einer allerdings auch vielen Wechselfällen unterworfenen Macht gelangten Geschlechte, um das Jahr 1489 geboren, trat Nicolaus früh in Kriegsdienste, in welchen er im Alter von 19 Jahren gelegentlich des Treffens bei Cadore 1508 von den Venezianern gefangen, bald darauf wieder ausgewechselt wurde. Später diente er unter Kaiser Karl V. in Flandern, dann wieder die Türken in Ungarn. Ferdinand's I. Feldhauptmann Hans Freiherr v. Katziener lobt nach seinem Siege über Johann Zapolya bei Sziny, unweit Kafchau am 8. März 1528, ganz besonders das tapfere Verhalten und die kluge Leitung des Obersten Niels v. Thurn, der dann im nächsten Jahre als Führer des gorzischen Aufgebotes wider die Türken auftritt, und gelegentlich der Vertheidigung von Wien 1529 als Befehlshaber jener 200 Spanier genannt wird, welche mit altromischer Tapferkeit gefritten haben. Bald darauf zum Capitän von Gradiska und Marano ernannt, hatte er das Mißgeschick, dafs im Jahre 1542 eine Freireiterfchaar Marano überumpelte und nahm. Thurn bemühte sich den verlorenen Platz wieder zu gewinnen, doch vergeblich. Im Jahre 1525 nahm er die Huldigung der Gorzer Stände für den römischen König Ferdinand entgegen, welcher ihm schon 1521 die Herrschaft Wippach und

1528 die Jurisdiction von Cormons verliehen hatte. Nicolaus, dessen größtes Verdienst die weife und umsichtige Verwaltung des Gebietes von Gradiska war, starb am 3. Mai 1557.

Seine bald darnach am 18. November 1558 verflorbene Gemiln Katharina, war einem im 15. Jahrhundert gegründeten Zweige des berühmten Hauses der nunmehrigen Fürsten und Grafen von Colloredo entfproffen, welcher von dem jenseits des Tagliamento nach S. Vito gelegenen Schlosse Prodolone den Namen annahm und 1578 im Grauentlande erlofch.

Des Grafen Nicolaus Neffe und Erbe, zugleich der Wilmer des Denkmals, Graf Franz v. Thurn war vom Jahre 1538 bis zu seinem 1566 erfolgten Tode Gefandter der Kaiser Ferdinand I. und Maximilian II. bei der Republik Venedig, 1559 auch mit einer speciellen Mission am römischen Hofe betraut.

L. v. Beckh-Wilmannfetter

93. (Zwei Grabdenkmale aus dem Kafchauer Dome.)

Der Dom zu Kafchau ist reich an Sculpturwerken des Mittelalters so wie auch der Renaissance; besonders interessant sind in heraldischer so wie überhaupt kunftgeschichtlicher Beziehung die Grabdenkmale und zahlreiche Grabplatten, welche theils im Innern an den Wänden, theils an der äußeren Wand des Domes angebracht find.

Leider hat man bei Gelegenheit der Renovierung des Domes im vorigen Jahrhundert mehrere interessante Grabplatten, die zwischen dem Pflaster des Fußbodens eingelassen waren, aus dem Dome entfernt und in verschiedene Gärten der Umgebung zertrütert.

Am ersten Pfeiler der nördlichen Pfeilerreihe des Domes, wo ehemals auch die gotische Kanzelbalune stand, befindet sich eine Grabplatte, 1 Meter breit und 2 Meter hoch, aus feinkörnigem Karpathen-Sandstein; man sieht in der oberen, etwas vertieften Hälfte die Büste des Andreas Ilfenfest, ehemaligen „Obrien Zaig-maister“ des Kaisers Rudolf. Die Figur trägt nach damaliger Zeit die Haare kurzgefchoren, dann einen Schnurr- und Backenbart, so wie auch eine Halskraufe. Die Rüstung besteht aus einem mit einer Kante versehenen *Braut-Harnisch* (plastron), an welchem mittels Schnallen und Riemen die aus Platten bestehenden *Hausflucke* (bracconiére) befestigt sind.

Die *Schulterflucke* bestehen auch aus einzelnen Platten, die mit einem tauartigen Saum eingestakt sind.

Die Arme find mit *Armflucken* bedeckt, welche mittels der *Elbogen-Kapsel* mit einander verbunden sind. Die Gestalt halt beide Hände an den Hüften gestemmt, der rapierartige Degen ist mit Querparir-Stangen und einem Kreuzgriff versehen. An der rechten Seite hinten bemerkt man den kleblattartigen Griff eines Dolches.

An der linken Seite in der Ecke befindet sich der Helm mit dem offenen Visir, und unter dem Helm find Panzer-Handfchuhe. Die gut modellirte Figur ist mit Sorgfalt ausgearbeitet und in natürlicher Haltung.

Die untere Hälfte der Grabplatte zeigt ein Basrelief des Wappens des Verstorbenen; das getheilte Feld des spanischen Schildes enthalt oben einen rechtsgekehrten Löwen eine brennende Bombenkugel haltend, im

¹ Ich folge hinsichtlich der biographischen Notizen dem trefflichen Werke des Freiherrn v. Czernik über kurz 1871, Seite 179—80 Artikel Thurn und den im J. v. Bergmann's bekannten Medaillonwerke enthaltenen Nachrichten.

unteren Felde sind gleichfalls drei aufflammende Bombenkugeln angebracht.

Der geflohenen Stechhelm trägt an einem Helmkißfen oder Helmkranz als Helmkleinod oder Helmfchmuck den auch im Wappen vorkommenden rechts-

gekehrten Löwen mit der brennenden Bombe, die *Helmschilde* (lambrequin) ist hier schon als acanthusartiges Laubwerk behandelt.

Am Rand der Grabplatte ist mit Lapidar-Buchstaben folgende Inschrift zu lesen:

ANDREAS · ILLENFELD · RÖM · KAY · MAYT · OBRISTEN · ZAYG ·
MAISTER · AMBTS · LEVTENAMBT · IN · OBER · HVNGERN ·
STARBE DEN ZZ 7 · BER · ANNO · 1 · 5 · 8 · 7 ·

Ein Franciscus Illenfeld war früher Glockengießer in Kafchau, denn an einer Glocke des Domes kommt die Aufschrift vor: Franciscus illenfeld me fundit ano M · D · LVIII.

Das zweite Grabdenkmal befand sich früher an der äußeren Wand des Domes. Bei Gelegenheit der Dom-Restitution im vorigen Jahrhundert glaubte man derartige Denkmale entfernen zu sollen, und so wanderte auch dieses Grabdenkmal mit vielen anderen in den Shultskyfchen Privat-Garten.

Dieses aus rothem Marmor mit einer gewissen Verve gearbeitete Grabdenkmal bildet eine portalartige Renaissance-Architektur, dessen einzelne Glieder schon verziert sind.

Die mit Acanthus-Blättern und Voluten versehenen korinthisirenden Säulen haben eine starke Ausbauchung.

III · E · LIEGT · BEGRABEN · DIE · EDLE · TVGENTSAME · FRAW
HELENA · GEBORNE · RECHENBERGERIN · DES · EDLEN · GESTIRN ·
GEN · HERR · HANSEN · BARTHOLOME · VON · KOLONITZ · ZV · BVRG ·
SCHLEINITZ · ROM · KAY · MAY · RATH · VND · OBRISTEN · VV · ERLAV
EBELICHE · HAVSFRAW · DEREN · GOTT · GNAD ·

Am untern Soekel:

DIE · GERECHTEN · WERDEN · EWIG · LEBEN · VND · DER · HERR · IST
IHR · LOHN · DARVMB · WERDEN · SIE · HABEN · EIN · HERLICHES
REICH · VND · EIN · SCHÖNE · KRONE · VON · DER · HAND · DES · HERRN ·
ANNO · DOMINI · M · D · LXXX · DEN · 3 · TAG · IV · I · I ·

In dem oberwähnten Privatgarten sind noch mehrere interessante Grabdenkmale dem zerstörenden Witterungs-Einflusse ausgesetzt. Im Interesse der Kunstgeschichte, sowie auch aus Pietät beschloß der Ausschuss des oberungarischen Museum-Vereines in Kafchau Anstalten zu treffen, damit diese Kunstdenkmale in den Räumen des Museums untergebracht und der Nachwelt erhalten werden

Viktor Myskocoky.

94. Sr. Excellenz der Herr Unterrichtsminister hat unterm 22. Juli 1878 den Architekten und Professor an der Kunstgewerbe-Schule des österreichischen Museums für Kunst und Industrie, *Alois Hanfer*, zum Conservator in Angelegenheiten der II. Section der k. k. Central-Commission zur Erforschung und Erhaltung der Kunst- und historischen Denkmale, für Wien auf die Dauer von fünf Jahren ernannt. Gleichzeitig wurde der bisherige Conservator für diese Angelegenheiten, Regierungsrath Ritter von Camefina-San-Vittore, über sein Ansuchen, von dieser Stellung entbunden. Sr. Excellenz der Herr Minister sprach demselben für die sehr erfröhlische Thätigkeit, die er durch beinahe fünfundzwanzig Jahre mit vollster Hingebung den Aufgaben

der Central-Commission zuwandte, seine volle Anerkennung und seinen Dank aus.

Der deshalb an den Regierungrath von Camefina gerichteten Decretation der Central-Commission fügte deren Präsident auch den Ausdruck seines verbindlichsten Dankes bei und erneuerte die bereits bei wiederholten Anlässen zum Ausdruck gebrachte vollste Anerkennung der Central-Commission für dessen so langjährige, eifrige und mit schönen Erfolgen gekrönte Wirksamkeit.

95. Seine k. und k. Ap. Majestät haben mit Allerhöchster Entschliessung vom 4. Juli d. J. dem k. k. Ober-Baurath bei der Statthalterei in Triest, *Karl Danbella*, in Anerkennung seiner verdienstlichen Leistungen bei den Ausgrabungen in Aquileja die goldene Medaille für Kunst und Wissenschaft allergnädigst zu verleihen geruht.

96. Das k. k. Handels-Ministerium hat die Erlaubnis gegeben, daß das bei *Vingla in Istrien* gefundene römische Eckgefäms-Stück auf Kosten der Central-Commission unter Leitung des k. k. Conservators *Klotich* im Eisenbahn-Stationsgebäude zu Rozzo zweckmäßig und besichtigbar eingemauert werde.

97. Die Inventarisirung der Kunstdenkmale, von der Central-Commission als eine ihrer Hauptaufgaben erkannt, wurde in den vom Special-Comité abgehaltenen wiederholten Beratungen so wesentlich gefördert, daß man jetzt, da die Anfrage des Special-Comités die Genehmigung der Plenar-Verammlung der Central-Commission erhalten hatten, sämtliche Programmpunkte festgestellt sind und die finanzielle Seite dieser Aufgabe wenigstens für die nächste Zeit geordnet erscheint, bereits beim Beginne der Detail-Arbeit selbst angeht.

Die wichtigsten Vorfragen, nachdem jene über die Ausdehnung der Aufgabe in Betreff der einzubeziehenden Denkmale und deren Gruppierung und über den abgrenzenden Zeitraum bereits früher beantwortet waren, bezogen sich auf den *modus procedendi*.

Man erging sich in den Beratungen über die Art und Weise des Vorganges der in Frankreich befehlten vielgliedrigen Inventarisirungs-Commission, dann über jenen des mit einer derartigen Aufgabe sich beschaffigenden Vereines für die Geschichte der Vorzeit in Breslau und bezeichnete auf Grund der an diesen beiden Unternehmungen gemachten Erfahrungen drei Wege, um in Oesterreich das für eine Denkmal-Inventarisirung nothige Materiale zu erlangen. Diefes sind:

1. Die Durchsicht und Excerptirung der einschlägigen Literatur neuerer Zeit, vor Allem der 23 Bände Mittheilungen und 5 Jahrbücher der Central-Commission, die an und für sich schon ein Denkmaler-Inventar enthalten, ferner die gleich eingehende Behandlung der Schriften der Landes-Vereine und Landes-Museen, und der befonderen übrigens nicht umfangreichen Special-Literatur; diese Excerptirung wäre noch zu ergänzen durch eine Durchsicht des Archivs der Central-Commission, namentlich ihrer reichen Sammlung von Original-Aufnahmen.

2. Die Ausendung von Fragebogen an Conferatoren, Correspondenten, Pfarrer, Gemeinde- und Museal-Vorstände, Vereine und

3. Die Entsendung von Fachmännern (seien es die Einzelreferenten oder die Conferatoren, Correspondenten etc.) zu jenen Denkmalen, die noch eingehend aufzunehmen oder zu beschreiben sind, oder deren bisherige Literatur oder gesammelte Notizen in einer oder anderen Weise zu ergänzen noch nothwendig erscheint.

Es ist kein Zweifel, daß der erstere Modus namentlich und langwierig aber unentbehrlich, der zweite nicht minder langwierig und nicht hinreichend verläßlich; der dritte der kostspieligste, sicherste, aber auch am meisten zeitraubende ist. Auch erkannte man, daß keiner dieser Wege für sich allein genügt, sondern nur alle drei zusammen unter richtiger Benützung zum Ziele führen werden.

Von Wichtigkeit schien insbesondere die Textirung des erwähnten Fragebogens. Nachdem von mehreren Seiten Entwürfe für solche Fragebogen vorgelegt wurden, entschied sich das Comité für eine Neu-Redaction des Entwurfes durch Benützung der passenden Textstellen aus den vorgelegten Elaboraten, da dieselben sich gegenseitig ergänzen. Dabei wurde als sehr wünschenswerth eine möglichst geringe Anzahl von Fragen und möglichste Kürze der Fragen selbst bezeichnet. Der aus der Schlussredaction hervorgegangene neuerliche Fragebogen wird nunmehr in Druck

gelegt werden und unter Beigabe gedruckter Rückföhlungs-Adressen zur entsprechenden Veröndung gelangen. Inhalt des Fragebogens:

1. Gibt es in der Gegend einzelne runde Hügel (Tumuli, Mohylen), die als Gräber aus heidnischer Zeit anzusehen sind?

Werden in der Gegend grobe Thongefäße, Werkzeuge aus Stein oder Bronze aus heidnischer Zeit gefunden?

2. Kommen im Orte oder in der Umgegend Spuren von Gebäuden aus römischer Zeit vor mit Ziegeln, die einen Stempel haben, und mit Mortel darunter Ziegelföckchen gemischt sind? Sind Steine mit Inschriften oder Bildwerk römischen Ursprunges bekannt?

3. Wie alt ist die gegenwärtig bestehende Kirche (nach Inschriften oder Kirchenbüchern)?

Ist sie ganz oder zum Theil aus romanischer (vor-gothischer) Zeit mit Rundbögen und wölbigen Einfassungen an Thüren und Fenstern, schwerfälligen alt-thümlichen Säulen mit würfelförmigen oder Blatt-Capitalen?

Ist sie ganz oder zum Theile gothisch mit Spitzbögen und außen Streifen?

(Angabe, welche Theile einer dieser Styl-Arten angehören.)

Wie ist das alte Gewölbe beschaffen? Haben die Fenster in den Spitzbögen geometrische Figuren aus Stabwerk?

Hat das Presbyterium einen runden oder eckigen Abschluß?

Wo steht der Thurm? Ist er isolirt? Ist derselbe unten viereckig, oben achteckig?

4. Befindet sich an der Evangelien-Seite des Altares ein freistehendes oder als Wandnische behandeltes gothisches Sacramentshauschen (chemals zur Aufbewahrung des Allerheiligsten bestimmt)?

5. Ist die Kanzel gothisch, oder im edleren Renaissance-Style?

Ist der Taufstein alt?

Finden sich nischenartige Priesterstühle im Presbyterium? Wie sind sie gestaltet?

6. Ist ganz oder in einzelnen Theilen ein altdeutscher Flügel-Altar mit geschnitzten Figuren im Kaßten, mit Bildern oder Reliefs auf den Flügelthüren vorhanden?

Hat einer der gegenwärtigen Altäre durch Bilder oder Statuen Kunstwerth?

Sind die Maler der Altarblätter oder Namen von Künstlern, die an der Kirche wirkten, bekannt?

7. Sind Kirchenstühle aus alter Zeit, gothisch oder mit schon eingeleiteter Arbeit da?

8. Sind alte Glasmalerien vorhanden, und stellen dieselben Heilige oder Wappen dar?

9. Sind Grabsteine vor 1750 mit Bildwerk vorhanden und von wem sind dieselben?

10. Befinden sich an den Wänden oder auf der Decke der Kirche alte Malereien (al fresco) und sind dieselben altdeutsch oder aus neuerer Zeit?

11. Sind alte Bilder von Kunstwerth da?

12. Befinden sich bei der Kirche alte Paramente (wenigstens älter als 100 Jahre) als:

Gothische Monfransen oder Kelche?
Reliquiare (byzantinische oder gothische, oder mit Email verzierte)? Rauchfässer?

Mefsgewänder mit fehr alter Stickeret?

Glocken mit Infchriften, alte Thürbefchläge, Gitter, Waffen, u. f. w.

13. Ist eine alte *Filial-Kirche* oder *Capelle* in der Pfarre? Enthalt dieselbe etwas von den oben angeführten Kunftdenkmalen?

14. Sind fonft im Orte oder in der Umgegend merkwürdige *alte Bauwerke*: Schloffer, Burgen, Privat-häuser oder Denkfäulen vorhanden, und aus welcher Zeit ungefähr?

15. Sind alte *Siegelstempel* (vor 1750) vorhanden? (Wenn ja, wird um Einfendung eines Abdruckes gebeten.)

16. Ist ein *Pfarr-Archiv* vorhanden? Wie weit reicht dasfelbe zurück?

Wie weit reichen die Geburts-, Trau- und Sterb-
Matriken der Pfarre zurück?

17. Besitzt die *Gemeinde* ein *Archiv*?

Wie weit reichen die Urkunden und Äften des
felben zurück?

18. Befinden sich im Orte oder in der Umgegend (auf einem Schloffe) *Privat-* d. h. adelige *Archive*?

Um eine möglichste Gleichförmigkeit in der Befchreibung der einzelnen Objecte zu erzielen, erkannte das Comité die Nothwendigkeit der Abfaffung einiger Mutterbefchreibungen und zwar größerer und kleinerer Denkmale kirchlicher und profaner Befimmung, wobei man auf die fchon vorhandene Literatur diefer Art näher einging und zur Erkenntniß gelangte, daß man fich bei der Verfaffung der Mutterbefchreibungen hauptfächlich an die vom Regierungsrath Baron Sacken bei Verfaffung des archaologischen Wegweifers für Nieder Oesterreich beobachtete Methode zu halten habe. Die vorgelegte Muster-Befchreibung (Kirche zu St. Leonhard und Burg Hochftrowitz in Karnten), wurde als folche anerkannt und foll fernerhin nach demfelben vorgegangen werden.

Die bisherigen Beratungen des Special-Comités und im Schofe der Central-Commission haben nunmehr diefe Angelegenheit foweit gefördert, daß die Durchführung der Inventarifirung einzelner Kronländer bereits in Angriff genommen werden konnte. Vorlaufig hat fich Custos Scheftag bereit erklärt, die Inventarifirungs-Arbeiten für Salzburg, Dr. Lind für Karnten und Baron Sacken für Nieder-Oesterreich zu übernehmen. Ihre Aufgabe ist es nun, die Excerptirung der bezüglichen neueren Literatur vorzunehmen, und darüber zu berichten, die Ausfendung der Fragebogen im Comité zu beantragen und durchzuführen und endlich die bezüglichen Local-Informationen durch eigenen Augenfehen oder verläßliche Referenten zu veranlassen. Nachdem die Mafnahmen foweit gediehen find, laffen fich bereits für nahe Zeit einige pofitive Refultate erwarten.

Ueberblickt man das bisherige Programm, fo föllen in die Inventarifirung alle in das Gebiet der Central-Commission fallenden Denkmale der I. Section — insofern sie unbeweglich find — inclusive der Fundstellen prähiſtorischer Objecte — einbezogen werden. Objecte der II. Section — das ist bis zum Schluffe des 18. Jahrhunderts herausreichend, gehören ausnahmslos hinein. Hinfichtlich der Objecte der III. Section er-

fcheint es genügend, wenn die nicht in Privathänden befindlichen ftändigen Archive gleichwie Denkmal-Sammlungen (I. und II. Section) im Privatbefitze unter den betreffenden Ortsnamen angeführt werden, während in Betreff der Evidenzirung des Archivweſens die III. Section für fich abgefordert zu wirken haben wird. Privat-Sammlungen kommen in die Inventarifirung nicht detaillirt einbezogen, höchstens als Anhang behandelt werden.

Auch hinfichtlich der Drucklegung der Berichte wurde fchon beantragt, daß die Publication in Format von Gros-Lexicon-Octav, mit Beigabe fehr weniger und wo möglich neue Gegenstände behandelnder Illuftrationen erfolge, daß das Inventar eines Kronlandes einen oder mehrere abgefchlossene Bände bilde, und die Befchreibungen alphabetifch nach Ortsnamen und zwar jeden Ort in feinen Denkmalen nach jeder Section hin erfchöpfend aneinander gereiht werden. Bei Infchriften der Antike genügt die Berufung auf das corpus infcriptionum, im Falle, als fich dieselbe dort noch nicht fande, ist sie im Wortlaut zu bringen, mittelalterliche Infchriften find nur dann und insofern im Wortlaute aufzunehmen, als sie für die Denkmalskunde, Gefchichte, Genealogia u. f. w. von Wichtigkeit erfcheinen.

98. Die Central-Commission hat fich bei der niederösterreichischen Statthaltereit verwendet, damit es möglich werde, den Thulmuf bei Unter-Ganfendorf wiffenschaftlich zu durchforſchen. Nachdem nunmehr Seitens diefer Gemeinde kein Hinderniß entgegengeſtellt wird, dürfte demnächst diefe Durchforſchung unter der Leitung des k. k. Conservators *Much* erfolgen.

99. Der Verein für ſiebenbürgiſche Landeskunde in Hermannſtadt hat die Herausgabe eines fehr intereffanten und die kunſtgeſchichtliche Forſchungen wichtigen Werkes begonnen. Im Laufe dieſes Jahres ist das erſte Heft dieſes Werkes: „Kirchliche Kunſtdenkmale aus Siebenbürgen“ in Abbildungen mit kurzen Erläuterungen erfchienen. Wir können dieſes Unternehmen nur loben, denn in Siebenbürgen hat ſich ungeachtet der ſeit ununterbrochenen Drangſale des Landes eine ungeahnte Menge von kirchlichen Denkmälern aller Art erhalten, wie dieſs aus den in den letzten Jahren erzielten reichen und fehr lohnenden Forſchungsergebniffen entnommen werden kann. Die im erſten Hefte beſprochenen Denkmale befinden ſich ſammthlich in der evangeliſchen Pfarrikirche in Hermannſtadt, einem im 14. Jahrhundert begonnenen und gegen Anfang des 16. Jahrhunderts abgefchloffenen gothiſchen Bauwerke. Es werden beſprochen eine Oelberg-Sculptur aus dem 15. Jahrhundert, die fehr intereffanten Grabmale: des Grafen Peter Haller von Hallerlein † 1569, der Grafen der ſächſiſchen Nation Albert Huet † 1607 und Math. Semiger † 1680, des Provincial-Bürgermeiſters Joh. Waida † 1599 (mit dem Bildniſſe deſelben in ungarischer Tracht), ferner ſilbervergoldete Kannen aus dem 17. Jahrhundert und ein noch gothiſcher Kelch aus 1645. Der erläuternde, fehr gründlich gearbeitete Text ſtammt aus Reifenberger's Feder, die Illuftrationen ſind untadelhaft.

Kunsttopographische Reifentozen.

Von Dr. Albert Hg.

III. Artikel.

IV. Steiermark.

Kapfenberg. Die schmucke gothische, doch verunstaltete Oswald-Kirche ist insbesondere durch mehrere interessante *Grabmäler* der Weltzer von Spiegel ausgezeichnet, welche dem 16. und 17. Jahrhundert angehören. Eines ist dem Georg Rupp, Weltzer von Spiegel gewidmet (1602), ein anderes mit der bemalten Relief-Darstellung der Auferstehung des Herrn gehört dem Sigmund Weltzer von Spiegel, Mundfchenk des Erzherzogs Karl (II.) von Steiermark, aus dem Jahre 1582. Endlich verdient noch der ornamentirte Stein der Barbara Feichterin von 1626 Erwähnung.

Im Innern findet sich im gothischen Chöre ein *Schlusstein* mit dem Bilde des mit einem Helm gekrönten Stubenberg'schen Ankers, der auch im Ortswappen begegnet. Bemerkenswerth sind zwei Wohngebäude des Marktes, der Pfarrhof und das Gemeindehaus. Der *Pfarrhof* hat die Jahreszahl-Angabe 1446 und die Inschrift: *Hanc itrvivram fecit dom. arnoldvs Taubenpruner.* Das dabei angebrachte Wappenschild ist in ein gelbes und ein weißes Feld senkrecht getheilt. Drei in einander verschlungene Ringe schweben in diagonaler Richtung in der Mitte über beide Schildhälften. Das *Gemeindehaus* mit dem Wappen eines Löwen, der einen Anker trägt, ist ein ganz gefälliger Repräsentant des Uebergangs-Styles von der deutschen Renaissance zum Zopf-Styl.

Schloß Ober-Kapfenberg ist ein ansehnlicher Renaissance-Bau mit Lauben und Galerien sammt einer Wendeltreppe im Hofe. Bedeutenderes mag vorhanden gewesen sein, bevor im Jahre 1819 ein Theil abgerissen und das Material zum — Theaterbau in Bruck verwendet wurde. Gegenwärtig befindet sich die, der Sage nach schon zu des großen Karl Zeiten erbaute, dann von dem edlen Geschlechte der Clapfenberch im 12. Jahrhundert genannte und seit 1239 den Stubenberg's gehörige Burg in einem ziemlich verfallenen Zustande.

Bruck an der Mur. Der kunsthistorisch interessanteste Gegenstand, welchen diese Stätte besitzt, — das im Styl der Spät-Gothik um 1500 erbaute Wohnhaus am Platze, — hat in den Mittheilungen der Central-Commission (1862, pag. 297) gründliche Würdigung erfahren. Dennoch läßt sich wohl noch mancher Betrachtung daran knüpfen und wäre insbesondere wünschenswerth, das ein glücklicher Umstand über die Geschichte des merkwürdigen Baus Aufstellungen lieferte. Der Verfasser jener Untersuchung bringt am Schlusse ein Citat aus Caesar's Kirchen- und Staats-

Gefüchte von Steiermark, wo dieser Autor das Haus mit den öfteren Besuchen der steierischen Erzherzoge in Bruck in Verbindung bringt. Die noch im 16. Jahrhundert in der Stadt abgehaltenen Landtage gaben dazu häufige Veranlassung, ja, es wurde Bruck auch bleibend zur Residenz erkoren. Es wird daher das Gebäude in manchen Schriften geradezu als „die Burg“ bezeichnet. Indess, das Haus ist älter als die Zeit der regierenden Erzherzoge in Steiermark, die Zahl 1505 an dem Gemäuer bezeichnet offenbar das Jahr der Vollendung; es muß aber auch vor noch nicht allzuferner Zeit zum Theil anders gestaltet gewesen sein als gegenwärtig. Darüber geben ältere Werke Auskunft. *Caesar* (l. c.) spricht von einem aus schwarzem Marmor gelauenen, bis auf den Boden herabreichenden Fenster, zu dessen Seiten Herzogs-Figuren angebracht waren. Auch hätte das Gemach, welchem dieses Fenster das Licht verlieh, den Namen das herzogliche Cabinet geführt. *Tschischka* (Kunst und Alterth. des Oesterr. Kaiserthates, Wien 1836, pag. 166) meldet noch das nämliche von dem „merkwürdigen“ Fenster und den beiden Steinfiguren neben demselben, von Namen weiß er nichts. Im Jahre 1832 berichtet ein Brucker Local-Topograph (*Jof. Graf*, Begebenheiten und Schicksale der Stadt Bruck an der Mur, daselbst bei A. Veith, pag. 42. n.), das unter — damals Pichlmayr'sches — Haus im ersten Stockwerk „noch die deutlichen Spuren einer kleinen Kirche oder da bestandenen Haus-Capelle und einen großen Saal über dem Vorhause, worin die Landtage abgehalten worden sein sollen“, besitze. Es ist in der That schwierig anzudeuten, an welchem Platze sich jenes Riesenfenster, welches von der Erde bis zum Dach emporragte, befunden haben mag. Die Façade des Hauses, welche auf den Platz herausgekehrt ist, zeigt zwar Vermauerungen; aber dieselben schließen eine Reihe der ehemals offenen Loggien-Abtheilungen im ersten Stockwerk, wo niemals etwas Anderes Platz haben konnte, als die Pfeiler und Bogenstellungen dieser Öffnungen. Wahrscheinlicher wäre das verschwundene Fenster daher auf der Fronte in der Seitenstraße anzunehmen, und zwar nahe der Ecke, wo noch eine leere, prachtvoll bedachte Blende von dem früheren Vorhandensein statuarischen Schmuckes Zeugnis gibt, so daß vielleicht die eine Herzogsgehalt unter diesem Baldachin gestanden hätte, während die zweite auf der anderen Seite des Fensters mit diesem selbst verschwunden sein würde. Uebrigens wäre das ohnehin bei jedweder Vorstellung an einem Hause unmögliche Herabreichen des Fensters bis auf den Boden dahin zu corrigiren, daß die Solhbank deselben

auf dem Scheitel jener einzigen Bogenstellung geruht hatte, welche auf dieser Schmalfseite des Gebäudes befehlt. Es bedarf nicht großer Kenntniss auf dem Gebiete der mittelalterlichen Architektur und des damaligen Culturlebens, um ein „Cabinet“ aus den Tagen der Gothik, welches haushohe Fenster hat, als Nonfens erklären zu können. Eher wäre anzunehmen, daß das vielbefagte Fenster der Kirche oder Capelle angehört hätte.

Die erwähnte Jahreszahl, sowie der späte Styl lassen über die Vollendungszeit des Baues keinen Zweifel aufkommen. In Folge dessen gehört derselbe also der Periode Maximilian's an, eines Fürsten, welcher für die Stadt vieles Interesse befaß. Er forderte ihre Eisenindustrie durch die Erlaubniß, Senfen- und Meißer-Schmieden zu errichten, gab ihr ein neues Wappen (siehe unten), befäßigte (schon 1491) die Mauth-Freiheit der Stadt und gestattete (1503) die Errichtung mehrerer Innungen. 1506, ein Jahr nach Vollendung des Hauses, gibt der Kaiser das von den Landesfürsten öfters bewohnte Schloß Landskron ob der Stadt pfandweise an Franz Färber. Obwohl nun diese Veste auch schon in früheren Zeiten eigene Pflöge gehabt hatte, so konnte diese Verfügung des Kaisers dennoch mit der Vollendung der neuen Herzogswohnung in der Stadt selbst in Zusammenhang stehen. Wie lang die Fürsten hier ihr Absteig-Quartier genommen haben mögen, steht nicht genau fest; doch ist gewiß, daß um das Jahr 1660 eine andere Burg sich in Bruck befunden hat. Aus dem Jahre 1666 stammt nämlich eine Abbildung des festlichen Zuges, mit welchem am 21. November Margaretha Theresia als Brant Leopold I. ihre Durchreise durch Bruck vollzogen. Auf dieser im Kathaus bewahrten Darstellung ist ein Gebäude in der Wienergasse „Burg“ überschrieben und zwar an der Stelle, wo sich die noch heute den Namen davon führende Burg-Caferne befindet. Ob nach dieser Veränderung das gotische Haus am Platze in ein Zollgebäude verwandelt wurde, wie Einige behaupten, steht dahin, ist mir aber nicht sehr wahrscheinlich.

Was den Bau-Styl anbelangt, so hat man auf die Paläste der Lagunenstadt als das hier vorfchwebende Muster hingewiesen, zugleich aber auch bemerkt, daß nur die Anordnung, nur die Anbringung von zwei übereinander stehenden Lauben daran der fremden südlichen Weise entsprechen, die Durchführung aber in ihres naturalistisch-gothischen Formen dem Norden angehöre. Hiemit hat es seine volle Richtigkeit, — kommt ja in der Füllung der Brüstung des ersten Bogenfeldes selbst jenes „Wurzelwerk“ vor, welches (siehe z. B. die Thüre der Klosterkirche in Chemnitz) nur Deutschland der Gothik zu schenken den Geschmack hatte. Aber trotz der Verwendung dieser heimatlichen architektonischen Details und der ebenso nicht-italienischen Sculpturen scheint mir einigermaßen bester Venezianismus noch in etwas anderem als der Anbringung der oberen Laube erweisbar zu sein; nämlich in der Art und Weise, wie das Ganze nach oben gekrönt und abgeschlossen ist. Hatten wir es hier mit einem gotischen Wohnhaus nach nordischem Schlage zu thun, so würden diese Stützen der oberen Loggia sich mit ihrer Bestimmung, die auflagernden Bogen zu tragen, nicht befcheiden. Sie wären emporgehoben, aufgewachsen weit über den Zenith ihres

Bogens und hätten sich in Ablufungen aufgethürmt, um schließlich mit dem Kriegen und der Spitze einer Fiale selbst über die Dachtrauflinie noch emporzuftiegen und wie luftige Maße sich über die ganze Façade zu erheben. Derartiges weisen die Stadthäuser der Niederlande und Nord-Deutschlands häufig auf; ich erinnere z. B. an jene in Münster, Greifswalde, Stargard, Oudenarde etc; dagegen entlagt unsere gotische Decoration der Façade über der Loggia des zweiten Stockwerkes gänzlich dem gotischen Ur-Principe des festen Emporftrebens und schließlich ab, obwohl noch ein ganzes weiteres Stockwerk auf deren Bogen lastet. Jede Loggia-Öffnung ist hier von einem Rundbogen-Segment überwölbt, das von oben, im Steinmetzwerk an der Façaden-Fläche angebracht, ein nach unten mit demselben Radius construirtes anderes Bogen-Segment tangirt. Indem solche Berührungen des oberen mit dem unteren, des decorativen mit dem practicablem Bogen, bei jeder Pfeilerstellung sich wiederholen, so entstehen über den Capitalen der Pfeiler Durchdringungen je vier solcher Bogen-Segmente in der Form von Kauten mit geschweiften Seiten. Dieselben sind nach Oben nur noch mit mehreren Krabben-Ornamenten decorirt, *gleichem sonst aber vollkommen jenen Motive, welches uns an venezianischen Palästen des Gotisch-Maurischen Stiles fast ausnahmslos begegnet.* Beispiele dafür sind der Palazzo Foscarei im dritten Stockwerk, die Ca' d'oro im zweiten u. a., bei denen überall das geschilderte Decorations-Princip jener sich durchdringenden Bogen erhebt, das der nordischen Heimat vollkommen fremd ist. Soweit geht hier der italienische Einfluss, der sich also schon in der Gothik nicht blos auf die Malerei, sondern ebenso auch auf Oesterreichs bauliche Thätigkeit erstreckte.

Wendet man sich hingegen der Würdigung des Einzelnen, insbesondere der Bildhauerarbeiten zu, so schwindet jede italienische Reminiscenz. Dagegen erinnert mich wiederum dieser Theil der Arbeit an ein anderes, ebenso bestimmtes und eben so unschwer erklärliches Paradigma. Es ist das berühmte Grabmal Kaiser Friedrich's im Wiener Stephans-Dom, dessen bildnerischem Schmuck die hier vorfindlichen Sculpturen nicht nur im Styl, sondern auch im Gegenstande vollkommen ähneln. Diefs beweisen vor allem zwei Gestaltungen Die Eine, ein kriechendes Thier, halb Hund, halb Molch oder Eidechse, ist an dem Eckpfeiler zu sehen, es erscheint aber gleichfalls und in derselben Stellung am gedachten Sarkophage; das andere Stück, eine Console als Todtenhädel gebildet, gemahnt nicht minder an die dortige eigenthümliche Garmirung des Denkmals mit derartigen gräflichen Symbolen der Vergänglichlichkeit. Gerade jene Partien der Friedrichs-Tumba, welche die hier angezogenen Beispiele enthalten, gehören der Zeit an, als der Beginner dieses herrlichen Meißelwerkes, Niklas Lerch, (1493) das Zeitliche gesegnet hatte und Meister Michael Tichter ihm in der Arbeit nachgefolgt war. Während dieser Künstler noch bis 1513 im Auftrage Kaiser Maximilian's an dem Grabmonumente beschäftigt war, vollendete ein Meister P. K., wie die Inschrift ausweist, in Bruck anno 1505 das Herzogshaus mit seinen so verwandten Sculpturen, vielleicht ebenfalls nicht ohne Wunsch und Willen denselben Fürsten.

An der Pfarrkirche notire ich einige noch nicht befprochene *Inſchriften und Sculpturen*, die zwar keinen Kunſtwerth haben, aber wegen des zu ſolchen Zwecken felten verwendeten Stoffes technifch — ſonſt auch localhiſtoriſch — nicht ohne Intereſſe ſind. In der Breite eines Strebebeyſers, welcher den Chor der Kirche gegen Südweſten lüzt, ſieht man fünf Tafeln eingemauert und zwar zwei kreisrunde oben, darunter zwei vieredige, und unter dieſen noch eine von gleicher Geſtalt, doch breitere. Die beiden erſteren enthalten männliche, gegen einanderſehende Köpfe von Naturgroße, zwar ungeſiecht modellirt, aber ohne Zweifel mit beabſichtigter Nacheroberung von antiken Sculpturwerken dieſer Art, ſo daß ſie ſich wie unbeholfene Imitationen von Kaiſerköpfen ausnehmen. Die Umſchrift des einen Kopfes lautet:

AETATIS. XXXVI. S. C.

jene des anderen Medaillons:

AETATIS. LXI. S. S.

Beide Tafeln ſind von grau glafirtem Topferthone gearbeitet. Die vierſeitigen Platten darunter beſtehen aus rothem marmorartig glafirtem Thon und tragen, den Medaillons entſprechend, folgende vertiefte Inſchriften:

Ao D 1506 farb der erfam bervennbt Crifian Schintlecker Kats Byrger und Stat Notar hie auch im 1503 Vrfvlt fein Il. Got den genad. Lapidar.) vnd Im 15 . . Jar fein fun ſixt . ſchintlegker all hernach. (Fractur.)

Die unterſte Platte iſt grün glafir, ihre Inſchrift lautet:

O vos qui tranſitis memor noſtri ſitis quod) ſumus critis . f(uimus) — quod eſtis.

Es verdient bemerkt zu werden, daß die Worte: all hernach, welche hier vorkommen, an die Devife des Wiener Heilthunbüchleins erinnern. Vergl. was ich hierüber in den Berichten des Wiener Alterthums-Vereines (1873, p. 23) und Mittheilungen der Centr.-Comm. 1877 mitgetheilt habe.

Aus den Zeiten der deutſchen Renaissance hat ſich in Bruck nichts bedeutendes erhalten, doch ſchmückt das Haus Nr. 154 im erſten Stockwerk über dem Einfahtsthore noch ein geſchmackvolles *Fenſter* aus jener Zeit. Es iſt ein aus zwei Oeffnungen gebildetes Doppelfenſter von Rundbogen überwölbt, welche von zwei flankirenden und einer Mittelfäule mit gedrehten Schaften geſtützt werden. Das darauf ruhende Cornichen-Gefims hat ein einfaches Ornament, das Ganze gehört noch dem 16. Jahrhundert an. Aehnliche, aber meiſt ſchlichter gehaltene Fenſter, den einzigen Schmuck der ſonſt kunſtloſen Hauſafade bildend, kommen in Steiermark und Kärnten nicht ſelten vor.

Das *Relief*, welches ſich im Thürgiebel der Minoriten-Kirche befindet, wird in den verſchiedenen Büchern, welche vorliegen, falſchlich eine Arbeit aus Stein oder gar aus dem etwas myſtiſchen „Steingufs“ genannt. Es iſt aber nichts anderes als Holzſchnitzerei, zum Theil altersgrau, zum Theil ſehr hübſch bemalt. Gegenſtand der Darſtellung iſt die Ruhe der heiligen Familie unter dem ſchattigen Laubdache von Bäumen, über welche die Trinitas herabblüht. Schon dieſes

Motiv kennzeichnet eine ſpättere Epoche, der Styl iſt weichflüſſig in den Formen der italieniſchen Kunſt gehalten, noch nicht angehaucht vom Weſen des Zopfes. Die Inſchrift enthält das Jahr 1664 und mehrere Reſtaurations-Jahre. Die einſchiffige, ziemlich nüchterne *Minoriten-Kirche*, welche außer ihrem Streben mit den kugeligem Aufſätzen und dem Ueberreiß des Kreuzganges nichts merkwürdiges bietet, entſtand 1301 durch Ulrich Grafen von Montfort. Das Kloſter wurde 1782 aufgehoben und 1876 wurde die Kirche im Innern reſtauriert.

Bezüglich der ſchon öfters befprochenen *Pfarrkirche* füge ich nur folgende Bemerkungen bei. Karl Haas ſagt in ſeinem Bericht über die Bereifung des Herzogthums Steiermark im Sommer 1856 (Witth. des hiſtoriſchen Vereines für Steiermark, 7. Heft, pag. 206), daß die eigentliche Kirche der ſpäteren Gothik angehöre, die gegen Norden liegende Capelle aber ſcheine etwas älteren Styles zu ſein, eine Thüre derſelben zeige die Zahl 1464 und auf einem Grabſtein ſei zu leſen: Hans Liebenknecht ſtüfter der Capellen (1458). Früher als die jetzige Liebrauenkirche zur Pfarrkirche erhoben wurde, war die Stadtſpitz bei St. Ruprecht auſerhalb der Stadt. Die Uebertragung geſchah erſt um das Jahr 1500, denn 1482 wird St. Ruprecht noch als Pfarre erwähnt, 1502 aber bereits die Kirche zu Maria Geburt am hohen Mark. Somit dürfte der Bau der letzteren erſt gegen Ende des 15. Jahrhunderts vollendet worden ſein, womit die Bauformen völlig ſtimmen. Jene ältere Capelle iſt die Kreuz-Capelle, zu welcher ein Bürger, Namens Valentin Liebenknecht, 1466 zwei Caplans-Beneficien ſtiftete. Zu dieſem Behufe ſchenkte er ſein gegenüber dem Pfarrhof gelegenes Haus und ſonſtige Beſitzthümer, wurde auch früher ſchon, nachdem er Witwer geworden, Welt-prieſter. Er liegt in der Kreuz-Capelle begraben, die auch das Grab des Hans Tatz, Caplans der St. Florian-Stiftung, enthält. Der *Orgel-Chor* iſt auf vier polygonen Pfeilern ohne Capitale errichtet. Von *Schlüſſeſteinen* ſieht man noch zwei, ein Chriſtushaupt und eine Roſette, in der urſprünglichen Bemalung erhalten.

Die *Spital-Kirche* zum heil. Martin durfte wohl nicht ſpäter errichtet worden ſein, als im 1450. Neben der Kirche ſteht das Spital, deſſen gothiſche Thür mit 1467 datirt iſt. Im ſelben Jahre ſtellte Kaiſer Friedrich, am 8. Juni zu Wiener-Neuſtadt eine Urkunde aus, in der er das Spital ſeines Schutzes verſichert; die Gründung der Anſtalt ſcheint aber ſchon um 1420 erfolgt zu ſein. Noch erfreut das kleine Gotteshaus durch die zierliche Fenſter-Maſſwerk, die ſchönen Capitale, der Gurten und einige Reſte von Renaissance-Glasmalerei. Das hier aufgeſtellte, auf Goldgrund gemalte Bild des heil. Martin, welcher dem Armen ſeinen Mantel gibt, gehört nicht dem 15. Jahrhundert an (Central-Commiſſion 1857, pag. 310), ſondern iſt im Jahre 1588 entſtanden. Es iſt in einen Altar geſetzt und kennzeichnend ſich durch die dargeſtellten Stifter als Votiv-Bild.

Das Intereſſe mehrerer Alterthumsfreunde hat bereits das ſeltſame Gebäude erregt, welches auſer der Stadt, am Fuße des Calvarien-Berges, in der „Einod“ ſteht. Ganz dreieckig im Grundriß, mit abgeſtumpten Ecken, bedeutend hoch, laßt es erkennen, daß einſt jede Façade durch ein gothiſches Fenſter durchbrochen war. Das Innere iſt ſechsſeitig und von einem Stern-

gewölbe gekrönt. Dieser Bau ist zur Stunde ein Wirthshaus, ehemals die *Heiligengeist-Capelle*, welche ältere Forscher, gleich jeglichem Seltamen den Schmerzenskindern archäologischen Dilettantismus, den Templern, in die Schuhe schieben zu müßen glaubten. Um ihre Stiftung verhält es sich folgendermaßen: Nach der Einweihung der (archäologisch merkwürdigen, auch durch Malereien ausgezeichneten zweischiffigen) Ruprechts-Kirche, welche 1413 durch Sigmund von Hollenegg Bischof von Seekau vorgenommen worden war, functionirte an derselben Küdiger Oelhofen von Thurgo als Plebanus, und eben dieser Pfarrer errichtete 1422 die besprochene dreieckige heil. Geist-Capelle. Warum II. *Yetschnig* sie eine Allerheiligen-Capelle taufte (Mitth. d. Central-Commission X., pag. 191), weiß ich nicht.

Die Reste der Burg *Landskron* haben keine künstlerische Bedeutung. Trotz der durch den 1792 stattgehabten Brand veranlaßten Zerstörung zeigt die Abbildung der Veste, welche *Graf* (l. c.) reproducirt, nicht viel größere Baulichkeiten, und in der Hauptsache dieselbe Anordnung der Mauern. Es ist dies eine Abbildung der 1292 vorgefallenen Belagerung der Stadt, die ich zwar nicht im Original gesehen, aber etwa aus dem 17. Jahrhundert flammend schätze, denn der Pfarrkirchen-Thurm trägt selten seine Zwiebelhaube. Eine ähnliche Bedachung kommt daher auch auf dem Uhrmehnen der Veste vor. Der quadratische Thurm unter dem Hauptgebäude ist noch erhalten und zeichnet sich durch ein paar gothisch verstäbte Fenster aus. Der runde Bastions-Thurm auf der andern Seite findet sich gleichfalls noch vor.

Bruck's Wappen aus älterer Zeit erllieft aus den vorhandenen Siegeln, wovon eines ex 1364 die Siegelammlung des k. k. Oester. Museums in Wien im Abguss besitzt. Die Legende in Lapidaren zwischen Perlenlinien lautet: S. Civitatis. in. Prucka. in. terra. Styrie. (Central-Commission XV., pag. CXI. II.). Im Felde erscheint eine gemauerte Brücke mit fünf Bogen über einem mit Fischen gefüllten Fluß, auf welcher zwei crenelirte Thorthürme mit offenen Portenflügeln sich erheben. Zwischen denselben hängt an einem Haken ein dreieckiger Schild, abermals mit einer Brücke im Felde. Das von Maximilian I. verlichene Wappen unterscheidet sich von diesem in folgenden Punkten: Der Schild ist horizontal getheilt, die Brücke hat nur vier Durchlässe. Das kleine Schildlein fehlt, dagegen ist im oberen Felde ein nach rechts schreitender Panther mit flammendem Rachen angebracht. Die Farbe der oberen Hälfte ist grün, die der unteren grau. Dieses Wappen führten die Gewerblende von Bruck, nach des Kaisers Erlaubniß, als Handelsmarke auf ihren heimischen Artikeln. Das kleinere Siegel und das Secret-Siegel, welches einen Engel als Schildhalter zeigt, siehe in der Mitth. der Central-Commission I. c.

Leobcn. Mein Keiße-Tagebuch enthält bezüglich der hiesigen *Franciscus-Kirche* die Notiz: „Probe des gräulichsten Ungeschmacks, verbunden mit allem tollen Pomp des Jesuitenstiles.“ Ich kann kein bezeichnenderes Wort für das Monstrositätliche finden, wovon durch das in Rede stehende Gebäude ein Exempel geliefert ist. Die Gründung der Kirche erfolgte im Jahre 1660 auf Grundlage einer frommen Stiftung, welche bereits 1629 von Christoph Janfchitz gemacht worden

war. Der Bau wurde während des Rectorats des Pater Cornelius Gentilotti aus dem Collegium der Jesuiten vollführt, die Weihe vollzog zu Ehren des indischen Missionars Franciscus Xavierius der Erzbischof Gandolph von Salzburg, dessen Munificenz auch das Haupt-Altar-Bild seine Entfaltung verdankte. Der gute Leobner Herodot Joseph *Graf* glaubt in seinen „Nachrichten über Leoben und die Umgegend“, Grätz 1824, pag. 125, noch die Bemerkung besorgen zu müßen, daß die Kirche „ganz“ das Gepräge einer soliden Baukunst trage und Allen zur Ehre gerichte, demgegenüber wir indess von obiger Kritik dennoch keinen Abgang nehmen wollen.

Die *Straßen und Plätze* der Stadt haben an den Bürgerhäusern noch manche Ueberbleibsel alter Architektur, Malerei und Schlofferarbeit aufzuweisen. So besitzt das Haus Nr. 63 ein reiches Oberlichtgitter in blühenden Zopfgeschmacke, jenes Nr. 43 am Hauptplatze an der Fassade interessante figurale Verzierungen in Stucco, Gelfalten von Göttinen etc., aus dem 18. Jahrhundert. Das Portal des Adlerwirthshauses, auch am Platze, ist mit einem Portal aus grauem Stein im Styl der deutschen Renaissance mit Capitalen, Medaillons und zwei Wappen geschmückt, von denen die Letztern den Leobner Strauß und ferner eine Wolke vorstellen, von der drei Strahlen (oder Wasserströme?) ausgehen; dabei die Jahreszahl 1550. An einem andern Wohnhause dafelbst sind in den abgerundeten Krönungen der Vorderseite die leider stark verbliebenen Fresken allegorischen Inhalts, ebenfalls aus der Zopfzeit, von Interesse. Von Malereien älteren Ursprungs ist uns in der Stadt und Umgegend zwar nichts bekannt, doch bürgt für die verhältnißmäßige Blüthe des Kunstzweiges an diesem Orte der nicht uninteressante Umstand, daß Ferdinand II. 1611 von der Stadt einen (nicht genannten) Maler zum Gehilfen für seinen Grätzer Hofmaler Grüner verlangte, welcher dort offenbar in der Burg mit Aufträgen betraut gewesen ist.

Nähe der Jacobs-Kirche befindet sich bei dem Friedhofe eine offene Capelle mit folgenden Wappen und Inschriften, von denen Erstere plastisch und bemalt sind. Ein Steinbock im grünen Felde faßt dem Zeichen:



Die Inschrift dabei lautet: liehntar poxöder 1512. Der andere Schild enthält zwei gekreuzte Pfeile über einem grünen Dreieck im rothen Feld, als Zinnier ein rothes Männlein mit einem Pfeil in der Rechten; er gehört laut Beischrift dem Pangratz Keytspurger (Reitersberger), aus einer begüterten Familie der Stadt. I. Graf, l. c. pag. 68. Ein protestantischer Pfarrer bei St. Jacob, Namens Johann Pockföder (1550), erinnert an diesen Namen. (Beitrag zur Kunde böhmischer Geschichtsquellen. Herausgegeben vom historischen Verein für Steiermark, 1877, pag. 129.)

Eine Capelle des heil. *Jacob* schenkte schon Herzog Ottocar VI. an das Stift Admont, zugleich auch jene des heil. Petrus, anno 1188, auf Erluchen Adalbert II., Erzbischofs von Salzburg, „capellas duas meae ditionis ac proprietatis . . . feliciter ad Sanctum Petrum, et ad S. Jacobum apud Loibn Monasterio Admontensi potestativa manu contraditi etc.“ (Urkunde im Magistrats-

Archiv in Leoben.) Später wurde die Kirche zur Pfarre erhoben, zu der die noch zu erwachende adelige Familie der Timmerlörfer viele Beneficien von 14. bis 16. Jahrhundert stifteten. Der bestehende Bau von St. Jacob rührt aus den Zeiten der Gothik her, hat jedoch arge Verunstaltungen erlitten. Die ursprünglich drei Schiffe wurden durch Einfügung von Quermauern, die von den Pfeilern des Mittelschiffes fenkrecht auf die Seitenwände gezogen sind, in ein Schiff mit Seiten-Capellen verwandelt, die Rippen des Gewölbes kamen abhanden, der Chor besteht jetzt aus einem größeren halbrunden Abschluß zu Ende des Hauptschiffes und einem kleineren auf der Epistel-Seite, während das rechte Seitenschiff gerade abschließt. An der Kirchenwand außen findet sich nebst Andreem ein *Grabstein* aus dem Jahre 1497 mit der Inschrift:

hie ligt wegraben Jacob liglsals der gestorben ist
am Tag helene 1497 A der gebeben ist von mon-
achen dem got genad.

Das in Relief angebrachte Wappen stellt einen Pfeil in einem Schrägbalken dar.

Ueber die schöne gotische Kirche unserer lieben Frau in der Vorstadt *Haas* hat uns Dr. Lind (Mitth. der Central-Commission IV., pag. 55, und XII, pag. V.) ausführlich berichtet, auch gibt Karl Haas (in den Mitth. des hist. Vereins für Steiermark, 7. Heft, pag. 218) darüber eine Notiz. Von den zwei prachtvollen mit Glasmalereien des 14. bis 15. Jahrhunderts gezier- ten hohen Fenstern des Chores wäre nur hinzuzufügen, daß jenes an der Epistel-Seite Darstellungen aus der Passions-Geschichte und ganz unten einen Schild mit der Marke:



enthält. Auf der andern Seite ragt die Darstellung der coronato virginis und das unten angebrachte Bild der knien- den vier Donatoren hervor. Das Wappen der einen Frau (Margarethe Wollfauerin) ist blau und weiß, fenkrecht getheilt, jenes des einen ritterlich gekleideten Mannes (Pernger Timmerlörfer) horizontal, oben blau, unten gelb, wobei die untere Hälfte in der Form zweier Mauerzinnen abgeflochten ist, der zweite Ritter ist ein Jorg Timmerlörfer. Hinfichtlich dieser Stiftung bringt Graf I. c. pag. 68) die Nachricht, daß die Familien der Timmerlörfer und Murer (oder Maurer), „als Iets fromme Wohlthäter“ die bewunderten Glasfenster gefehenkt hatten. Valentin Maurer gab auch an die St. Johannes-Capelle anscheinliche Stiftungen 1488, die Timmerlörfer waren ihm darin vorausgegangen und die Reiterberger folgten ihm nach. Die Malereien zeichnen sich durch ihre tiefen feurigen Farben aus und bestehen noch aus ziemlich kleinen Glas-Compartimenten.

Die ehemalige Klosterkirche von Gófs ist wiederholt Gegenstand der Besprechung gewesen (C. Haas, I. c. pag. 210, Dr. Lind, Mitth. der Central-Commission XI, pag. 91ff.) und sowohl wegen ihrer eigenthümlichen architektonischen Formen, als wegen des köstlichen Schatzes der romanischen Ornate, die sie enthält, deren würdige artifice Publication aber noch zu erwarten steht, allen Alterthumsfreunden in Oesterreich fattsam bekannt. (Bock, Geschichte der liturg. Gewan-

der des Mittelalters, I Bd., pag. 186, II Bd., pag. 47, 109, 296, derselbe Mitth. der Centr.-Comm. III, pag. 62 ff.) Die oblonge Kirche mit den geraden Abschluß der Seitenschiffe, mit der Verlängerung des Mittelschiffes, welche mit drei Seiten des Oetogons geschlossen ist, ihre reichverflochtenen spät-gotischen Rippen, die im älteren Presbyterium aber einfachen Sterngewölben Platz machen, die zehn Pfeiler, deren vorderes Paar den seltenen Anblick von unten bis oben gedrehter Schäfte darbieten, die prachtvolle Thür mit rundbogigem Stabwerk und herabgeigten Blumen im rechten Seitenschiffe, all' dies bildet ein schönes Ganzes, ein echtes Bild der im Erlerben noch so fruchtbaren Gothik des 16. Jahrhunderts. Der Triumphbogen enthält die Angabe des Renovations-Jahres 1522. Der Grundstein zu dem Kloster wurde bekanntlich durch eine Gräfin Adula 994 oder 996 gelegt, gegen das Jahr 1004 war das Gebäude vollendet, um 1338 fand unter der Abbtissin Bertha Puxer eine Wiederherstellung nach den durch die Kriegsunruhen in der Zeit der Margaretha Maultafel erfahrenen Schaden statt, die nach 1474 regierende Abbtissin Urfula Silberbergerbaute den Convent. 1522 ereignete sich jene Renovation, der das Gotteshaus wahrscheinlich seine gegenwärtige Gestalt verdankt, 1614 vollendete die Abbtissin Margarethe Frein von Khuenburg den neuen Convent-Bau, von dem die jetzigen Bozengänge der stattlichen Hofe herühren, 1631 errichtete dieselbe Abbtissin das sogenannte Horn auf dem einen Thurme. Somit scheint die Herstellung der Kirche in ihrem jetzigen Zustande unter Veronica von Rattmannsdorf stattgefunden zu haben. Die Aufsicht, daß es bereits Urfula gewesen wäre, die 1474 bis 1497 regierte, muß ich aus Stylgründen durchaus verwerfen.

Der rückwärtige Chor reicht bis zu dem letzten Pfeilerpaare, zwischen dessen Stützen noch zwei kleine Träger unterteilt sind. Eigenthümlich ist auch die westliche Fassade mit ihrem steilen Giebel und drei Stäben, von welchen die beiden seitlichen niedriger und über Eck gestellt sind, die mittlere aber zwischen zwei hohen Spitzbogenfenstern fast bis zum Scheitel des Giebels emporreicht. Diese Anordnung ist gegenüber den sonst in Oesterreich gewöhnlichen zwei Eckfluren an den Facaden nicht zu übersehen. Das Stiff umgeben Reste von Befestigungsmauern und runde Thürme des 16. bis 17. Jahrhunderts; von einem Bau derartiger, besonders wegen der Turkegefahr sehr nothwendigen Werke wird schon unter der genannten Urfula Silberberg 1480 Erwähnung gethan.

Am Ufer der Mur, nahe der Stadt, erhebt sich neben dem nach Gófs fahrenden Weg und ziemlich unter den weitläufigen, aber niederen Trümmern der alten Maffenburg eine gotische Saule, von der ich nicht zu fagen wage, daß sie Lichtsaule wäre, weil mir die Anbringung einer Leuchte nicht gut denkbar erscheint. Auf einem Sockel steigt der gewundene Schaft empor, dann folgt ein profilirtes Capital und endlich das Hauschen, in dessen Mitte, von vier kleinen Säulchen, die das Dach tragen, umgeben, die Fortsetzung der großen Saule als dicker runder Steinklotz eingeschlossen ist. Die Bekrönung bildet ein schön verschornkeltes geschmiedetes Eisenkreuz. (Siehe Mitth. der Central-Commission XI, pag. LXXIX, und Berichte des Alterth. Ver. XI., pag. 314.) Ich theile hier nach

Graf, pag. 92, die Sage mit, welche sich an das hübsche Denkmal knüpft und mit seinem Namen im Zusammenhang steht. Im Jahre 1514 paffirte die Stelle Herr Wilhelm von Radmannsdorf auf einem Ritze nach Kloster Göß, wohin er seine Verlobte Barbara von Liechtenstein-Murau, um sie den Nachstellungen eines Nebenbuhlers zu entziehen, bringen wollte. Das Pferd des Ritters hatte ein Hufeisen verloren, stürzte und warf den Reiter so unglücklich ab, daß dieser auf dem Platze das Leben aushauchte, wo die Geliebte, welche nach vier Jahren in das Kloster trat, die Denkfaule, das Hufeisenkreuz genannt, errichten ließ. Barbara wurde 1566 Aebstinin zu Göß. Zu beachten ist an diesem Berichte, daß der Bau-Styl des Monumentes — durch die gedrehte Säule an die Pfeiler der Stifts-Kirche erinnernd — der angegebenen Entfaltungszeit genau entspricht und hiedurch wohl auf dieselben künstlerischen Urheber hingewiesen werden dürfte.

Neuberg. Auf das Innere der ehemaligen Klosterkirche weiß Dr. *Heider* (Mitth. der Central-Commission I, pag. 4) kurz hin, es verdiente daselbe indes eine eingehende Würdigung. Am interessantesten waren mir zwei spät-gothische Flügel-Altäre, 1505 und 1518 datirt, welche Geschnitten aus dem Leben der Heiligen Helena und Dominicus in derber Malerei auf den Thüren vorstellten, rückwärts auf dem einen St. Anna, auf dem andern das Veronica-Bild. Die Mittelpartien der Altäre sind nach üblicher Art mit Holz-Sculpturen geschmückt. Unter den Gemalden des linksseitigen Altares befinden sich mehrere mit der Historie eines geharnischten Mannes, welcher in Gegenwart eines Fürsten am letzten Bilde knieend dargestellt ist; ältere Befehlungen wollen darin die Geschichte Karl VII. von Frankreich und Philipp des Guten von Burgund erblicken, was wir als Fabula nicht weiter berühren. Sehr beachtenswerth ist dagegen der Hoch-Altar, welcher zu den nicht häufigen Beispielen eines klarausgesprochenen Ueberganges von der deutschen Renaissance zum Barock-Styl des späteren 17. Jahrhunderts zu

rechnen ist. Trotz des massenhaft angebrachten kraufen Gold-Ornamentes besitzt das Ganze viel große einheitliche Wirkung. Das Mittelstück stellt in Holzfchnitzerei die Krönung Mariens dar, wie gewöhnlich an den nackten Theilen bemalt, an den Gewändern vergoldet.

Hinter dem Haupt-Altar sind zwei *Oelbilder von Hauck* aufgestellt. Das eine hat die Verkündigung Mariae zum Gegenstand, das andere Herzog Otto den Fröhlichen, den Stifter des Klosters, dessen Grundriß er in Händen halt, unter andern Seligen zum Himmel aufsehend, sein Haupt ist mit Rosen bekränzt. Johann Veit Hauck, ein geborner Grätzer, war Hofkammermaler im 18. Jahrhundert und starb um 1746. Die historische Ausstellung der Akademie der bildenden Künfte in Wien 1877 enthielt ein von ihm herrührendes Bild aus der landständischen Bildergalerie in Gratz, eine heil. Familie, sowie einen Kupferstich von A. und J. Schmutzer nach einem Porträt des Künstlers, dessen Gegenstand Kaiser Karl VI. ist (Siehe die historische Ausstellung der k. k. Akademie der bildenden Künfte. Wien 1877, pag. 142.)

Die Neuberger Bilder verlaugnen ebenfowenig wie Hauck's sonstige Arbeiten den Einfluß Italiens und besitzen eine nicht zu unterschätzende poetische Wirkung in ihrer lieblichen Compositionsweise.

Marburg's sjarliche Refle aller Kunst hat *Lübke* in seiner Geschichte der deutschen Renaissance II. Bd., pag. 600 f. fluchtig berührt. Ich habe indes auch nur Weniges beizutragen. An der Loggia des Rathhauses von 1505 zeigt sich auch das Wappen — drei Thürme, von zwei Löwen gehalten — am letzten Strebepfeiler des Chores an der Domkirche ist eine Steinplatte angebracht mit der Inschrift:

anno dmi mceccc vii im XXIII iar hans weis,

was sich wohl auf den Baumeister beziehen mag und mit dem spätesten Typus des Gebäudes vollkommen im Einklange steht.

Die sphragistischen Blätter.

II.

Die unter dieser Bezeichnung erschienene Publication der Central-Commission bringt ferner 169 Abbildungen von Städte, Markt- und anderen Gemeinde- und Corporations-Siegeln. Davon gehören 23 dem XII., 49 dem XIV., 61 dem XV. Jahrhundert und 36 der jüngeren Zeit an, 164 entfallen auf eigentliche Gemeinden und 5 auf Corporationen (Zechen).

Hinsichtlich der Form finden wir in der überwiegenden Mehrzahl die runde, nämlich 163, dann drei von ovaler und endlich drei von dreieckiger Gestalt. Diese letzteren finden im XIII. und XIV. Jahrhundert im Gebrauche; von den ovalen enttammt eines — das der Wiener Schreiberzeche — dem XIV., die beiden anderen — Marburg und Allentsteig — dem XVIII. Jahrhundert.

Anbelangend den Durchmesser bewegen sich 10 der runden zwischen 20—30, 37 zwischen 30—40, 29 zwischen 40—50, 30 zwischen 50—60 und 22 zwischen 60—70 Mm. Die größten unter den abgebildeten Siegeln sind jene der Städte Pilsen (80 Mm.), Wien (77 und 75 Mm.), Salzburg (74 Mm.), Hainburg und Innsbruck (72 Mm.). Das kleinste abgebildete Siegel führte Wien (17 Mm.), wie überhaupt Siegel im Durchmesser zwischen 10—20 Mm. sehr selten sind. Ein Secretiegel von Wien aus dem Ende des XIV. oder Anfang des XV. Jahrhunderts mißt 17 Mm., ein Contraiegel aus dem Ende des XIV. Jahrhunderts (Fig. 1) nur



Fig. 1.



Fig. 2.

12 Mm., ein vom Wiener Stadtschreiber um 1438 bis 1487 gebrauchter Siegel hat blos 11 Mm. im Durchmesser (Fig. 2).

Von den ovalen Siegeln hat nur eines die bei den kirchlichen Siegeln gern gewählte Mandelform mit der Zuspitzung oben und unten (Wiener Schreiberzeche) bei einem Durchmesser von 45/33 Mm. Die Siegel von Marburg und Allentfing sind rund-oval mit 28,27, respective 28,25 Mm. im Durchmesser.

Die übrigens feltene Gestalt der dreieckigen Siegel muß als eine ganz zierliche bezeichnet werden, auch ist sie am meisten den Wappenschilden ähnlich; während die obere Linie gerade ist, erscheinen die beiden Seiten ausgebaucht und die Spitze scharf anlaufend. Die Siegel sind in ihren Dimensionen fast gleich, das von Horn 47/54, Fürstfeld 55/45 und Gmünd 50/43 Mm.

Von besonderer Wichtigkeit sind bei den nicht kirchlichen Siegeln die darauf befindlichen Darstellungen, die eine ungewöhnliche und weit größere Mannigfaltigkeit zeigen, als es bei den kirchlichen Siegeln der Fall ist. Diese Darstellungen unterscheiden sich in solche, die das Bildfeld des Siegels überhaupt einnehmen, und in solche, die dasselbe auf einem Schilde — also schon als Wappen — dargestellt erscheinen.



Fig. 3. (Klosterneuburg.)

Wir wollen vor Allem die architektonischen Darstellungen würdigen. Als die häufigsten derartigen Darstellungen finden wir Stadtmauern mit einem Thore und mit zwei Thürmen, die entweder die Mauern flankiren, wie auf dem Siegel von Linz (Taf. 14, Fig. 9), Waidhofen an der Ips (Taf. 17, Fig. 6), von Drosendorf (Taf. 19, Fig. 6), von Hradisch (Taf. 21, Fig. 1), von Zitzersdorf (Taf. 24, Fig. 6) und Pilsen (Taf. 20, Fig. 1), oder dahinter emporragen, wie auf den Siegeln von Wiener-Neustadt (Taf. 14, Fig. 1, 2, Taf. 23, Fig. 4, 12 und 15), von Bruck an der Leitha (Taf. 14, Fig. 8), von Radlatt (Taf. 15, Fig. 3, Taf. 18, Fig. 3), von Laa (Taf. 16, Fig. 7) und von Ips (Taf. 17, Fig. 5, Taf. 23, Fig. 3, Taf. 24, Fig. 4, Taf. 25, Fig. 12). Auch kommen mitunter drei Thürme vor, und ragt alsdann der dritte Thurm in der Mitte empor, wie bei Bruck an der Leitha (Taf. 18, Fig. 2), Kornuburg (Taf. 19, Fig. 3), Linz (Taf. 19, Fig. 9), Salzburg (Taf. 24, Fig. 8), Klauenburg (Taf. 21, Fig. 13), oder dient derselbe zugleich als Thorbau, wie bei Agram (Taf. 18, Fig. 10), Ung.-Brod (Taf. 20, Fig. 4), Friaach (Taf. 22, Fig. 12). Auch findet sich auf einigen Siegeln die Darstellung eines stylisirten ausgedehnten Burgbaues, wie bei Stein (Taf. 15, Fig. 4). Klosterneuburg (Taf. 16, Fig. 6), siehe Abbildung Fig. 3, bei Triefl, siehe Abbildung Fig. 4 und Salzburg (Taf. 16, Fig. 9, 10). Eine besetzte Stadt in natürlicher Wiedergabe enthalten die Siegel von Vöcklabruck

(Taf. 17, Fig. 11 und Taf. 25, Fig. 11). Einen freistehenden Thurm zeigen die Siegel von Klagenfurt (Taf. 16, Fig. 1 und Taf. 19, Fig. 17), von Thaya (Taf. 17, Fig. 10), von Eifentadt (Taf. 18, Fig. 6), von Warasdin (Taf. 20, Fig. 1), von Ebenfurt (Taf. 21, Fig. 14, Taf. 25, Fig. 18), zwei freistehende Thürme die Siegel von Laa (Taf. 21,



Fig. 4. (Triefl.)

Fig. 4 und Taf. 24, Fig. 13). Eine besondere architektonische Darstellung bieten die Siegel von Bruck an der Mur (Taf. 15, Fig. 1, 17, Fig. 8, 22, Fig. 1) mit der durch Thürme besetzten Brücke. Eine ähnliche Brücke enthält das Siegel der Stadt Meran (Taf. 19, Fig. 2). Die Stadttore sind entweder als geschlossen dargestellt, wie bei Wiener-Neustadt, Bruck an der Leitha, Radlatt, Stein, Klagenfurt, oder geöffnet und herausgeschlagenen Thor-Flügeln und aufgezogenem Fallgitter, wie bei Linz, Waidhofen an der Ips, Ips, Ungarisch-Brod, Zitzersdorf, Drosendorf, Klauenburg, Hradisch, Ebenfurt, Hardegg etc. Die Darstellungen der Fortificationsgebäude zeigen fast immer dem Quaderbau, auch finden sich Crenellirungen; im XIV. Jahrhundert sehen wir schon Satteldächer, statt der Plattform der Thürme wie sich auch der maßgebende Baustyl in den Thurm- und Fenster-Oeffnungen charakterisirt. Besonders charakteristisch sind in dieser Beziehung die Siegel von



Fig. 5. (St. Veit.)

St. Veit (Taf. 16, Fig. 3) mit romanischen Bauwerk (Fig. 5) und von Gabel (Taf. 24, Fig. 14) mit gothischem Bauwerk (Fig. 6). Erheben die Fortifications-Bauten in einem Schilde, so kann man dieselben Eigenthümlichkeiten am Bauwerke unterscheiden, wie sie eben näher bezeichnet worden waren. Wir finden Vorstellungen eines Thurmes bei Hollenburg (Taf. 25, Fig. 19), Hardegg (Taf. 25, Fig. 10), Bertholdsdorf

(Taf. 22, Fig. 10, Taf. 26, Fig. 16), Schottwien (Taf. 23, Fig. 11), Mautern (Taf. 22, Fig. 9),¹ von zwei Thürmen allein bei Schrottenthal (Taf. 25, Fig. 17), oder in Verbindung mit Mauern bei Wiener-Neustadt (Taf. 24, Fig. 12, Taf. 25, Fig. 3, Taf. 26, Fig. 12), Marburg (Taf. 26, Fig. 7), Meißau (Taf. 25, Fig. 2), drei Thürme fammt Mauergürtel bei Korneuburg (Taf. 24, Fig. 10), Ungarisch-Brod (Taf. 26, Fig. 14). Anfsichten von Kirchen finden sich auf den Schilden im Siegel von Gurfkeld (Taf. 21, Fig. 8, Taf. 22, Fig. 3), Allentsteig (Taf. 22, Fig. 10, Taf. 26, Fig. 8) und Feldkirchen (Taf. 24, Fig. 4), einer ganzen Stadt im Siegel von Dürrenstein (Taf. 26, Fig. 9).



Fig. 6. Gabel.

Architektonische Beigaben zeigen die Siegel von Hallein, am oberen Siegelrand ein breites gegen die Mitte anstieigendes Gebäude mit zwei flankirenden Thürmen — ein besetzter Thurm am Rücken eines Löwen im Siegel von Hainburg, zwei freistehende Thürme an den Seiten des Schildes im Siegel von Zwettl (Taf. 22, Fig. 2), gothische Capellen als Umrahmung der darin befindlichen Figur im Siegel der Wiener Schreiberzeche und der Goldschmiede und der Gemeinde Brunn.



Fig. 7. Peth.

Die figurale Darstellungen sind theils aus dem Leben der Heiligen entnommen, theils beziehen sie sich auf besondere Personen aus den Regentenhäusern, theils stehen sie in Bezug auf das tägliche gesellschaftliche Leben; dahin gehört in letzterer Beziehung das Siegel von Hallein mit dem einen Salzrock tragenden Salzarbeiter (Taf. 14, Fig. 5), das der Prächthofen von Kuttnerberg mit dem arbeitenden Münzer (Taf. 20,

Fig. 2) und das von Grein, darin das von drei Männern geleitete Schiff die Wellen der Donau durchschneidend (Taf. 21, Fig. 3), der Jäger mit dem Hunde im Siegel von Gars (Taf. 22, Fig. 7), die beiden Badenden im Siegel der Stadt Baden (Taf. 25, Fig. 1, Taf. 26, Fig. 5). Bildnisse der Heiligen enthalten die Siegel folgender Städte: St. Veit (Taf. 16, Fig. 3) den heil. Vitus, Pettau (Taf. 16, Fig. 8) den heil. Georg zu Pferd, den Drachen bekämpfend (Fig. 8), Marchegg die heil. Margaretha mit dem Drachen (Taf. 18, Fig. 8, Taf. 23, Fig. 2); der heil. Laurenz (Bruffbild) befindet sich im Cillier Siegel (Taf. 24, Fig. 2), die heil. Magdalena im Siegel der Wiener Schreiberzech-Genossen (Taf. 20, Fig. 5), der heil. Eligius im Siegel der Wiener Goldschmiede (Taf. 20, Fig. 12), der heil. Apostel Johannes im Siegel von Gurfkeld (Taf. 22, Fig. 3, Taf. 21, Fig. 8), die heil. Kunigunde im Siegel von Brunn am Gebirge (Taf. 25, Fig. 7), endlich ein Christus-Kopf im Siegel von Tyrnau (Taf. 20, Fig. 6). Eine Beziehung auf das Regentenhaus enthält das Siegel von Vöcklabruck (Taf. 17, Fig. 11 und Taf. 25, Fig. 11): Zwei Gewappnete, am Haupte den gefchlossenen gekronten Helm mit dem Pfauenfuz, reiten innerhalb eines



Fig. 8. Pettau.

Zwingers über eine Brücke gegen die Stadt; die Fahnen, die sie in der Rechten tragen und die Pferdedecken sind mit dem Bindenschild geziert; die dabei stehenden Worte Alti pater und Rudolphi filius geben die Erklärung über die damit vorgestellten Personen Albert I. und Rudolf III. Endlich sind noch die freifinglichen Mohrenköpfe zu erwähnen, die auf den Siegeln von Waidhofen an der Ips² (Taf. 17, Fig. 6), Groß-Enzersdorf (Taf. 22, Fig. 13), und Hollenburg (Taf. 25, Fig. 19) vorkommen. Einen behärteten Kopf mit dem Spitzhute zeigt das Siegel von Judenburg (Taf. 21, Fig. 16, Taf. 26, Fig. 10) und Köpfe sind auch aus einem Fenster und unterm Thore herausgewendet am Siegel von Bruck an der Leitha (Taf. 18, Fig. 2), Engel als Schildhalter auf den Siegeln von Krems, Zwettl, Bruck an der Mur, Modling, Gmunden und Braunau, Waldmänner als Schildhalter am Siegel von Knittelfeld (Taf. 24, Fig. 2) und Grein, als Helmzier am Siegel von Scheibbs (Taf. 25, Fig. 13, 14), kampfbereite Ritter auf den Siegeln von Hradtsch, von Pflfen (Taf. 20, Fig. 11), auf der Mauerzinne (Taf. 21, Fig. 1) und unterm dem Thore stehend, während eine Art Genius (ungefügelter Engel) auf der Plattform die Fahnen schwingt.

¹ Von Pest existirt ein kleines Siegel aus dem Jahre 1407 (Fig. 7), das im Schilde eine Vertheilungsmaschine mit Thorhörn zeigt (Archiv der kais. Akademie 1549).

² In den sphaerischen Blättern irthümlich St. Martin benannt

Darstellungen von Thieren finden sich:

Adler, der einköpfige im Wiener Siegel (Taf. 15, Fig. 7, Taf. 16, Fig. 5, Taf. 18, Fig. 7, 12, Taf. 20, Fig. 8, Taf. 10, Fig. 21, Taf. 23, Fig. 7), der einköpfige im Kremser Siegel (Taf. 18, Fig. 9), aufliegend im Siegel von Meran (Taf. 19, Fig. 2), der gefächerte mehrfache im Siegel von Znaim (Taf. 17, Fig. 9) und zweimal von Ungarisch-Brod (Taf. 20, Fig. 4, Taf. 26, Fig. 14); der zweiköpfige gekrönt im Siegel von Krems (Taf. 21, Fig. 11, Taf. 22, Fig. 4, Taf. 25, Fig. 5, 6, 20), von Wien (Taf. 22, Fig. 5, Taf. 25, Fig. 8), von Wiener-Neufstadt mit der Krone um den Hals (Taf. 23, Fig. 8, Taf. 26, Fig. 13); fünf Adler im zweiten Felde des Schildes im Zweiter-Siegel (Taf. 22, Fig. 2, Taf. 23, Fig. 10).



Fig. 9 (Mediäcl.)

Bock, im Siegel der Ketzler Hauerzeche. (Taf. 24, Fig. 1.)

Drache, geflügelt mit geringeltem Schwanz vor einem Thurne quer vorüber fliegend im Siegel von Klagenfurt (Taf. 16, Fig. 1, Taf. 19, Fig. 1); im Siegel vom Marcheck, auf dessen Rücken die heil. Margaretha kniet (Taf. 18, Fig. 8, Taf. 23, Fig. 2); oder ein Kreuz flecht, (Taf. 26, Fig. 3); drei den Schild umgebend im Siegel von Braunau. (Taf. 19, Fig. 5, Taf. 21, Fig. 6.)

Fische, drei im Siegel von Aufsitz (Taf. 2, Fig. 17); einer im Siegel von Wallfee (Taf. 21, Fig. 7), von Gmunden (Taf. 17, Fig. 2, Taf. 22, Fig. 6, Taf. 26, Fig. 1); mehrere im Siegel von Bruck an der Mur und Linz, im Wasser schwimmend. (Taf. 15, Fig. 1.)

Fuchs, im Siegel der Ketzler Hauerzeche.

Gemse, im Siegel von Tamsweg. (Taf. 23, Fig. 9.)

Hund, im Siegel von Gars.

Lamm (Ocker), im Siegel von Brixen. (Taf. 24, Fig. 5.)

Löwe, der bohmische Löwe auf einem Schildchen im Krems-Siegel (Taf. 15, Fig. 6); im Siegel von Iglau (Taf. 21, Fig. 2) und Laipnik (Taf. 26, Fig. 2); und auf dem Schilde des Ritters und auf der Fahne des Genies im Pilsner Siegel, schreitend mit einem Thurm am Rücken im Siegel von Hainburg (Taf. 15, Fig. 9, Taf. 23, Fig. 16); ferner gekrönt im Siegel von Retz (Taf. 19, Fig. 4, Taf. 20, Fig. 7, 10); vor dem offenen Stadthore stehend im Siegel von Ungarisch-Brod (Taf. 20, Fig. 4, Taf. 26, Fig. 14); drei im Siegel von Cilli, gleichsam als Schildhalter.

Maus, zwei im Siegel von Meiffau. (Taf. 25, Fig. 2.)

Panther, im Siegel von Gratz, mit Adlerkrallen, ohne Flammen und gekrönt (Taf. 14, Fig. 4, Taf. 21, Fig. 9); mit Flammen (Taf. 18, Fig. 11, Taf. 26, Fig. 15); im ersten Felde des getheilten Schildes

des Furftefelder Siegels (Taf. 16, Fig. 2); auf einem Schilde des Kremser Siegels (Taf. 17, Fig. 1); wachend ohne Flammen im Siegel von Enns (Taf. 19, Fig. 7); im unteren Schilde des Siegels von Mödling. (Taf. 23, Fig. 1.)

Pferd, im Siegel von Pettau, worin St. Georg reitend dargestellt ist (Taf. 16, Fig. 8); im Siegel von Vocklabruck, worin die beiden Ritter in die Stadt einreitend erscheinen.

Strauß, im Siegel von Leoben — gegen links schreitend, ein Hufeisen im Schnabel und im linken Fuße haltend (Taf. 17, Fig. 7, Taf. 21, Fig. 15); rechts schreitend. (Taf. 16, Fig. 4, Taf. 26, Fig. 16.)

Taube, in einem Siegel von Marburg. (Taf. 26, Fig. 7.)

Wolf, im Siegel von St. Pölten, aufrecht stehend und einen Krumflab haltend (Taf. 14, Fig. 3, Taf. 22, Fig. 6); ohne Krumflab. (Taf. 25, Fig. 4.)

Andere Vorstellungen sind:

Baum, im Siegel von Krems. (Taf. 15, Fig. 6, Taf. 17, Fig. 1.)

Bücher, im Siegel von Wallfee.

Buchstabe T im Siegel von Tulln. (Taf. 15, Fig. 2, 8, Taf. 22, Fig. 8, Taf. 25, Fig. 10.)

Gabel, im Siegel von Gabel.

Hand, im Siegel der Stadt Mediasch.¹

Helmbarben, gekreuzt im Siegel von Lütichau. (Taf. 17, Fig. 7.)

Horn, im Siegel von Horn. (Taf. 15, Fig. 5.)

Knittel, drei im Siegel von Knittelfeld (Taf. 24, Fig. 2); zwei gekreuzt von Deutsch-Brod. (Taf. 24, Fig. 15.)

Krone, im Siegel der Stadt Kronstadt.²

Lilien, im Bildfelde getreut, Znaim. (Taf. 17, Fig. 9.)

Mund, im Felde des Agramer (Taf. 18, Fig. 10), Tyrnauer (Taf. 20, Fig. 6) und Warasdiner Siegels. (Taf. 20, Fig. 1.)



Fig. 10 (Kronstadt.)

Rad, im Siegel von Radflatt (Taf. 15, Fig. 3, Taf. 18, Fig. 3); Glücksrad im Tyrnauer Siegel.

Rebe, im Siegel der Ketzler Hauerzeche und von Gollersdorf. (Taf. 26, Fig. 6.)

Rosen, vier, im Bildfelde eingetreut, Klosterneuburger Siegel.

Rohr, im Siegel von Cilli.

Salzkübel, im Siegel von Hallein und Gmunden.

Scheiben, drei im Schilde und eine in der Hand des wilden Mannes im Siegel von Scheibbs. (Taf. 25, Fig. 13, 14.)

¹ In der Siegel ertheilt im Jahre 1392 und führt die Umschrift S. provincialis iudicis et juratorum forum ducum fedum. s. Archiv I. 1. (Fig. 9.)

² In der Siegel ertheilt im Jahre 1392 und führt die Umschrift S. civium de corona. civi. s. Archiv I. c. (Fig. 10.)

- Schiff*, im Siegel von Grein und Gmünd.
Schiff-Brücke, im Siegel von Innsbruck (Taf. 19, Fig. 8; (siehe Abbildung Fig. 11).
Spange, im Siegel von Apfang. (Taf. 18, Fig. 1, Taf. 23, Fig. 13.)
Steine, im Siegel von Schonstein. (Taf. 26, Fig. 11.)
Stern, im Felde des Agramer (Taf. 18, Fig. 10; Tyrnauer (Taf. 20, Fig. 6), Warasdiner Siegel. (Taf. 20, Fig. 1) und Mediascher Siegels.
Stiefel, in einem Marburger Siegel.
Webekanne, drei im Siegel der Weber-Innung zu Ips. (Taf. 25, Fig. 12.)

Während das Wappen auf den geistlichen Siegeln sehr selten erscheint, ist dessen Vorkommen auf den eben zu besprechenden weltlichen Siegeln ein sehr häufiges. Bald kommt der Schild mit dem Wappen als Beigabe vor, bald bildet er die Haupt-Darstellung. So sind die zum Theil schon erwähnten Darstellungen auf den Siegeln von Aufsee, Gmünd, Litschau, Apfang, Krems und Stein (Taf. 18, Fig. 9); Retz, Enns, Hradisch, Iglau, Grein, Gratz (Taf. 21, Fig. 9); Wiener-Neuladt (Taf. 21, Fig. 12); Gurkfeld, St. Polten, Gars,

einander gestellte Schilde erscheinen häufig; wir nennen hiervon nur beispielsweise das Siegel von Krems (Taf. 16, Fig. 6); wo zur Seite des Baumes der Schild von Bohmen und die Binde, oder ein anderes Mal (Taf. 17, Fig. 1) der steirische Schild und die Binde, von Tulln (Taf. 15, 22, Fig. 8, und 25, Fig. 10), wo die Binde und der einköpfige Adler erscheinen.

Im schildförmigen Siegel von Fürstfeld behauptet die Binde das zweite Feld, im Siegel von Botzen ruht auf der Binde ein Stern, von Baden die Badewanne mit den beiden Badenden, in dem von Bertholdsdorf ist der Bindschild mit dem Thurme belegt, ähnlich bei Hollenburg, nur erscheint im oberen rothen Felde der Mohrenkopf von Freifingen. Im Wappen von Müdling combiniren sich der Bindschild und das Wapper der Steiermark, in dem von St. Poltense die Binde und der Wolf (ohne Stab), bei Zwettl die Binde und die fünf Adler, von Enns die Binde und der Panther u. s. w.

Als Vereinigung mehrerer Schilde ist auch das Siegel von Braunau zu nennen, wobei die Eigentümlichkeit vorkommt, daß in der oberen Hälfte eines langlichen dreieckigen Schildes zwei kleineren dreieckige Schilde neben einander zu sehen kommen, darin der pfälzische Löwe und die bairischen Wecken.

Der Schild mit dem Kreuze auf der Brust des Adlers findet sich auf den Wiener Siegeln (Taf. 18, Fig. 7, 12, Taf. 21, Fig. 10, Taf. 22, Fig. 5, Taf. 25, Fig. 8). Am Siegel von Bruck (Taf. 15, Fig. 1) wiederholt sich die Darstellung des Siegels — die Brücken jedoch ohne den Thurnen auf einem Schilde, der am oberen Bildrande gleichsam an einem Haken befestigt erscheint, in gleicher Weise der steirische Panther auf einem anderen Brucker Siegel. (Taf. 17, Fig. 8.)

Von Wappen-Siegeln seien noch erwähnt die von Zwettl (Taf. 18, Fig. 5) und Gmünd wegen des Wappens der steirischen Leuchtensteine, das von Scheibbs wegen des vollständigen Wappens mit den drei Scheiben, das von Ofen, das von Cilli mit den drei Sternen der Grafen von Cilli, von Enzersdorf wegen der Combination aus den Wappen des Bisthums Freifingen und der Wehinger, von Mautern und Schottwien, wo im Schilde der Bindschild und Pantherchild oben schwebend angebracht sind.

Ein sehr schönes Siegel führt die Stadt Bilitz in Siebenbürgen (Fig. 12). In einem unten abgerundeten Tartchenschilde rechts drei Löwen pfälzische, links die altungarischen Wappen. Am Schilde ein gekronter Stechhelm, daraus wachsend ein gekronter Vogel (Straufs) mit einem Hufeisen im Schnabel. Die auf einem reich gefehlungen Schriftband befindliche Inschrift dieses wahrscheinlich aus der Mitte des XV. Jahrhunderts stammenden runden (37 Cm.) Siegels lautet: s. civitatis bitricensis.¹

Die Form der Schilde ist anfänglich dreieckig, unten scharf zugespitzt und seitwärts ausgebaucht, im XIV. Jahrhundert findet man einige unten gerundete (Wien Taf. 18, Fig. 12; Retz Taf. 20, Fig. 10), welche Form im XV. Jahrhundert fast allgemein wird; hier und da finden sich bereits zu dieser Zeit gefchwefte Schildformen (Taf. 21, Fig. 1, 2), die im XVI. Jahrhundert ausschließlich werden.

Der Hintergrund des Bildfeldes ist bei den älteren Siegeln meistens glatt, ein Mutter findet sich nur bei



Fig. 11. (Innsbruck)

Allentsteig, Tamsweg, Hauerzeche-Retz, Knittelfeld, Feldkirchen, Braxen, Korneuburg (Taf. 24, Fig. 10); Deutsch-Brod, Meiffau, Gollersdorf, Marburg, Durrenstein, Schonstein, Leoben (Taf. 26, Fig. 16) sammtlich auf Schilden angebracht.

Der österreichische Bindschild findet sich schwebend oder hängend als Beigabe zahlreicher Siegel, als: Wiener-Neuladt (Taf. 14, Fig. 2); Laa (Taf. 16, Fig. 7, 21, Fig. 4); Ips (Taf. 17, Fig. 5); Thaja (Taf. 17, Fig. 10); Drosendorf (Taf. 19, Fig. 6, 21, 5); Linz (Taf. 19, Fig. 9). Die Haupt-Darstellung bildet der Bindschild (behelmt) im Wiener Grundbuch-Siegel (Taf. 18, Fig. 4). Auch erscheint der Bindschild im Siegel von Waidhofen an der Thaya und von Wallsee (Taf. 21, Fig. 7) letzteres mit Bezug auf das Wappen der Herren von Wallsee. Eine besondere Darstellung dieses Schildes findet sich auf dem Siegel von Krems (Taf. 14, Fig. 6), woselbst links eines Baumes der Bindschild und rechts der Helm mit dem Pfauenflutze erscheint. Combinationen von Wappen, entweder vereint oder neben

¹ Notiz-Blatt der kais. Akademie 1855, pag. 442 und Archiv 1849.

Jallein, St. Polten (Taf. 14, Fig. 3, 5); Bruck a. d. Mur, Radlatt (Taf. 15, Fig. 1, 3); Waidhoas a. d. Ips (Taf. 17, Fig. 6.); Aspang, Bruck a. d. Leitha, Mediasch, Eifenstadt (Taf. 18, Fig. 1, 2, 6), den Bergehoffen von Kuttenberg (Taf. 20, Fig. 2). Das Muster ist meistens eine fenkrechte und horizontale oder schräge Gitterung mit eingefreuten Sternchen, Scheibchen und Blumen. Bisweilen ist der Grund mit einem Pflanzen-Ornament geziert: (Tuln (Taf. 15, Fig. 8), Leobben (Taf. 16, Fig. 4), Gmunden (Taf. 17, Fig. 3), Retz (Taf. 19, Fig. 4), Enns (Taf. 19, Fig. 7) oder punctirt: Tuln (Taf. 15, Fig. 2). Auf den jüngeren Siegeln, beiläufig vom XV. Jahrhundert an, finden sich überhaupt wenig leere Stellen.

Faßt alle in dieser Collection aufgeführten Siegel find mit einer Legende versehen. Diefelbe ist entweder als Randfchrift auf dem Siegelrande, meistens in einer Art Schriftrahmen, oder auf einem mannigfaltig gewundenen und verflochtenen Schriftbände angebracht, das jedoch meistens ebenfalls zunächst des Siegelrandes erscheint, z. B. bei Radlatt (Taf. 18, Fig. 3); Retz (Taf. 20, Fig. 10); Hradisch (Taf. 21, Fig. 1); Iglau (Taf. 21, Fig. 2); Gurfkfeld (Taf. 22, Fig. 3) etc.

Die Infchriften find fast alle in lateinischer Sprache abgefaßt. Meistens enthält die Infchrift das Wort *sigillum* (oft abgekürzt als *s.*), dann folgt *civium* oder *civitas* mit dem betreffenden Namen, mitunter in *Adjectiv-Construction*, z. B. *sigillum civitatis de sancto ypolito*, oder *sigillum civium in linez* oder *sigillum civitatis hainbvrgeris*, oder *sigillum civium falcebrvgensivm*. Bisweilen lautet die Infchrift: *sigillum civium civitatis* wie bei St. Veit oder *universitatis civium* wie bei Radlatt: *universorum civium* bei Linz, selten *sigillum comunitatis civium*, z. B. Agram, oder *opidi* bei Medling. Legenden mit einfacher Ortsnamen-Angabe ohne Zusatz haben die Siegel von Wiener-Neustadt (Taf. 14, Fig. 1); Laa (Taf. 21, Fig. 4); Krems Taf. 24, Fig. 5) etc.

Häufig kommt es vor, daß die Legende die Bestimmung des Siegels näher bezeichnet, z. B.: *sigillum parvum* bei Wiener-Neustadt (Taf. 23, Fig. 4 und 8); *sigillum secretvm* z. B. bei Gmunden, Braunau (Taf. 23, Fig. 5, 6), Gmunden (Taf. 17, Fig. 3); *fundi* z. B. bei Wiener-Neustadt (Taf. 23, Fig. 12), bei Wien (Taf. 18, Fig. 4), bei Krems und Stein (Taf. 18, Fig. 9), bei Tuln (Taf. 22, Fig. 8); *sigillum maius* bei Laipnik (Taf. 26, Fig. 2); *sigillum minus* bei Hainburg, Aspang (Taf. 23, Fig. 13, 16) etc.; *sigillum capitale* bei Iglau (Taf. 21, Fig. 2); *sigillum burgensium* bei Gabel (Taf. 24, Fig. 14); *sigillum iudicis et civium fori in grein* (Taf. 21, Fig. 3); *sigillum consulum* bei Klauenburg (Taf. 21, Fig. 13), bei Wien (Taf. 18, Fig. 7 und 12, Taf. 21, Fig. 10, Taf. 22, Fig. 5); *sigillum consulum civitatis* bei Krems (Taf. 21, Fig. 10) etc.

Deutsche Infchriften finden sich relativ sehr wenige, als bei Thaja aus dem 14. Jahrhundert: der erberben burger zu Tejaw (Taf. 17, Fig. 10) s. des Stat Drosendorf aus dem 15. Jahrhundert (Taf. 21, Fig. 4), s. des markts zu ebenfurt (Taf. 21, Fig. 14), Judenburg (Taf. 21, Fig. 16), gemeines marcht thamsweg insigel Taf. 23, Fig. 9), des großen Markt Sigell zu pertoldsdorff (Taf. 25, Fig. 16), s. auf Hollenburg (Taf. 25, Fig. 19), des rats lantrichteris statgerichtis z potzen (Taf. 24, Fig. 3), Stadt Gmunden Mitter-Insigell (Taf. 26, Fig. 1) etc.

Nähere geographische Bezeichnungen finden sich auf dem Siegel von Bruck an der Mur (Taf. 15, Fig. 1); in terra Ririe, bei Pilsen: reg bohemie, bei Drosendorf „an der Thei“, bei Baden und St. Polten: in avitria, bei Marburg: in Stiria.

Bei den Siegeln der Zechen befrachtet sich die Legende auf die Benennung der Zeche: s. *spregatorum* wien; s. *aureiflororum* de wienna: s. *zeche notarium* wien; die ganz prvdorfchaft in der hauerzsch; s. e. *erfamen*. *handwerks* d. *leinweber* z *ypps*.

Befondere von der allgemeinen Weise abweichende Legenden finden sich auf den Siegeln von Tula: *austria thav roma pro signo fit tibi tulna*; Vocklabruck: *Sigillum quod fecit defegleprugka*; Tyrnau: *Sigillum majus civium de Zymbottum cum rota fortune et deus in rota*, Trief: *fitilau publico castris mare certos dat mihi fines*; Baden: *Tvrek blegert wien* am 27tag septem-ber. 1529.

Infchriften oder einzelne Buchstaben in Siegelgefde haben die Siegel von Marcheck: den Namen der heil. Margaretha; von Vocklabruck: die Benennung der beiden Ritter Albertus und Rudolphus; Gmünd in den geringen Feldern des Wappenfeldes: der stat zu furdseefer. — Schottwien: auf der Brustwehr des Thurmes: a. e. i. o. u. — Tyrnau: A. U.



Fig. 12. (Riftritz) in Siebenbürgen.

Ohne Infchriften ist das Siegel von Wien (Taf. 16, Fig. 5).

Jahreszahlen und zwar bei älteren am Siegelrande, bei den jüngern in Siegelgefde, oft die einzelnen Ziffern zerstreut, enthalten die Siegel: Gars 14X, Feldkirch 1449, Grätz 1449, Grein und Schottwien 1460, Wien 1464, Cilli und Knittelfeld 1467, Aspang 1468, Ips 1469, Krems 1473, Gmunden 1476, Gurfkfeld 1477, Wiener-Neustadt 1478, Judenburg und Baden 1488, Hradisch 1493, Wien 1503, Judenburg 1528, Scheibbs 1537, St. Polten 1538, Meiffau 1548, Haden 1566 (und 1480 als Jahr der Wappen-Verleihung), Ebenfurt 1548, Ips 1585 und die dortige Weber-Immung 1591, Schrottenthal 1590, Gmunden 1593, Leoben 1614, Laipnik und Judenburg 1619, Gollersdorf 1620, Durrentein 1629, Marcheck 1664.

Bei den Infchriften bediente man sich bis zum XV. Jahrhundert der Lapidarfchrift (vorgothischer Majuskcl), von dieser Zeit wird die Minuskcl häufiger verwendet, daneben kommt Uebergangs-Lapidar vor, wie auch beide Schriftarten sich vermengt finden. Auf einigen Siegeln finden sich ungewöhnlich verzogene Buchstaben, z. B. Cilli (Taf. 24, Fig. 7), Zwettl (Taf. 18, Fig. 5).

Vergleicht man diese Siegelgruppe mit der fruher besprochenen Gruppe — den geistlichen Siegeln — so

stehen diese in künstlerischer und technischer Bedeutung unstrittig jener nach. Vorzügliche Arbeiten sind weit weniger aufzuweisen; als die besten kann man bezeichnen die Siegel von Hallein (Taf. 14, Fig. 5), Radlstatt (Taf. 16, Fig. 3), Tuln (Taf. 16, Fig. 8), Leoben (Taf. 16, Fig. 4), Vöcklabruck (Taf. 17, Fig. 11), Enns (Taf. 19, Fig. 7), Tyrnau (Taf. 20, Fig. 6), Grein (Taf. 21, Fig. 3), Wien (Taf. 21, Fig. 10), Krems Zweifl, Wien

(Taf. 22, Fig. 1, 2, 5), Marchegg, Wien (Taf. 22, Fig. 2, 7), Wiener-Neustadt (Taf. 25, Fig. 3), Leoben (Taf. 26, Fig. 16) und Biftritz. Immerhin lassen diese Arbeiten, die doch fast alle heimische Producte gewesen sein dürften, die berechtigte Annahme einer für die vergangenen Jahrhunderte ungewöhnlich entwickelten Siegel-Scheidkunst in unserem Vaterlande zu.

Die Lofensteiner-Capelle in Garsten.

I.

Wenige Schritte außerhalb der Stadt Steyer dem Ennsflusse aufwärts entlang stehen hart am Ufer die ausgedehnten Baulichkeiten der seit 1787 aufgehobenen Benedictiner-Abtei Garsten, einer Stiftung der

vergitterten Fenstern die unheimliche Gesellschaft männlicher Sträflinge.

Die geräumige Stiftskirche ist nun die Pfarrkirche für die große Gemeinde. Sie ist kein hervorragendes Bauwerk, entstanden in der zweiten Hälfte des 17. Jahrhunderts, consecrirt am 29. September 1693. Diese Bauzeit lehrt uns, welchen schablonenhaften Styl man bei einem Kirchenbeseuche zu sehen bekommt, wemgleich die innere Ausstattung — die Wand- und Decken-Malereien, Stucco-Verzierungen, die Altarbilder, die geschnitzten Bettuhle eine aufmerksame Befichtigung verdienen. Nicht ohne Wichtigkeit sind die beiden liegenden und bemalten Steinfiguren — des heil. Berthold und eines Ottokar von Steiermark, die wenn auch nicht aus jener Zeit stammend, die uns die Inschrift nennt, doch mindestens in das 15. Jahrhundert zurückreichen.¹

Zunächst der rechten Seite des Presbyteriums und davon nur durch einen Gang, vielleicht den Rest des früheren Kreuzganges getrennt, steht eine abgeforderte Capelle, dem heil. Sebastian geweiht. Sie wurde unter Abt Anselm 1683—1715 an der Stelle einer Capelle erbaut, die in die ältesten Zeiten des Bestandes der Abtei zurückreichte. Dasselbst waren nebst den landesfürstlichen Stiftern viele Adelige namentlich der Geschlechter Starhemberg und Lofenstein besetzt. Von den zahlreichen dort beigesetzten Mitgliedern der letztgenannten Familie erhielt diese Capelle neben der Bezeichnung nach dem heil. Laurenz auch die nach dieser Familie. Franz Anton Graf und seit 1691 Fürst von Lofenstein, Domprobst in Passau, der letzte männliche Sprosse dieser Familie † 1692 trug 900 fl. zum Baue der neuen Capelle bei, damit darin das Andenken an sein ausgestorbenes Geschlecht erhalten werde. Und sie erfüllt diesen Wunsch. In pietätvoller Sorgfalt vereinigte man damals in diesem ziemlich schlechten Bauwerke, das mit einigen Stucco-Ornamenten und Kofelfeld'schen Decken-Malereien geziert ist, die alten Lofenstein'schen Monumente. Bis jetzt sind 16 Monumente dieser Capelle bekannt, doch ist es möglich, daß vorläufig noch einige unter den unbeholfenen Bettuhlen verborgen sind. Sie erzählen dem Besucher der Capelle von diesem mächtigen Geschlechte, das durch einige Zeit sich von der römischen Kirche



Fig. 1

steirischen Ottokare aus den ersten Decennien des 11. Jahrhunderts. Die weitläufigen Gebäude des Klosters beherbergen heute hinter geschlossenen Thoren und

¹ Gott verzeihe d-m letzten Repliker dieser Sculpturen seine Freivolthat!

loslagend, eifrige Anhänger Luthers zählte, dessen letzter oben benannter Sproffe jedoch im Dienste der katholischen Kirche starb.

Die wichtigsten Grabdenkmale liegen im Fußboden eingelassen. Conservator *Wider* liefs mit Einwilligung des hochwürdigen Herrn Pfarrers die Bretterung auf seine Kosten wie auch die fast hundertjährigen Staub- und Erdschichten zwischen dieser und den Steinen bei Seite schaffen und so fand sich eine Reihe von Grabplatten, die durch ihre Sculpturen zu den wichtigsten Denkmalen für Heraldik, Helmformen u. s. w. gehören.¹

Wir wollen nunmehr die einzelnen Monumente der näheren Betrachtung würdigen und dabei nach dem Alter derselben vorgehen.




Fig. 2.

1. Zunächst der rechten Wand und am Schrift-rande theilweise von einem plumpen Paramenten-Kasten bedeckt eine rothmarmorne Platte (239/168 Cm.). Im fehlmalen Umschriftrahmen: Anno domini, m ccc. l. u. in. crastino. beati. la. reñcij. perch. toldvis. de. losenstain. obiit. Im vertieften Bildfelde ein gegen rechts schief gestellter Dreieck-Schild, oben ein, beiderseits stark ausgebaucht, darin der Panther, die Vorderfüsse mit Adlerrallen, an den Hinterfüssen Löwentatzen, der schwannähnliche Hals stark gebogen, die Mahne gebüschelt, ebenso der Schweif, der Kopf ähnlich dem eines Pferdes (ohne Hörner und Flammen). Ueber dem

¹ S. auch Berichte des Alterthums-Vereins XVII

Schilde und dessen linke Ecke beruhend en face der Topfhelm mit zwei horizontalen ziemlich weiten Sch-schnitten, darunter je ein kreuzförmiges Luftloch. Am Helm ein stark ausgebogenes, an den Enden gebrochenes und sich dafelbst in Folge Biegung berührendes Büffelhornerpaar, die geohrte Helmdecke sehr kurz. (Fig. 1.)

Berthold von Losenstein, nach Hoheneck (III. 368) der III., war ein Sohn Gundacker's von Losenstein und der Adelheid mit Mistelbach. Bei Hoheneck wird die Grabchrift mangelhaft angeführt. Er stiftete am 6. December 1340 nach Stift Garsten den Hof zu Treundorf, damit ihm im Capitel-Haufe drei Wochen



Fig. 3.

messen gelesen werden und ein ewiges Licht brenne, worüber der Abt Michel des Stiftes und der Convent am selben Tage einen Revers ausstellten. (Siehe Urkunden-Buch des Landes ob der Enns VI. 358—360.)

2. Rothmarmor-Platte, (223/116 Cm.), die Umschrift lautet: Anno. dm. m. ccc. l. xxxvii. d. nobilis miles hartnidus de losenstain. vi. ydus. marci et ann. +. lxxx. d. angnes uxor. ey. idie. s. e. i. Antonij. Im viereckigen oblongen stark vertieften Bildfelde der gegen rechts schief gestellte Dreieckeschild, seitwärts ausgebaucht, darin der Panther. Das Thier ist ähnlich wie auf dem früheren Monumente dargestellt, doch ist der Leib mehr geschwungen, der Hals kürzer, die Mahne länger,

ebenfo die Büffel am Schweifende, die vier Füße endigen in Adlerkrallen und aus den Näfren und geöffneten Kachen flühen Flammen. Auch der nach vorwärts geftellte Topfhelm fammt Zimier und gehörter Decke ift mit dem früher sub 1 befchriebenen gleich, nur dafs die Decke beiderfeits weiter herabreichet und das Gehörne länger ift und nicht fo fehr gegeneinanderbiegt. Der obere Theil des Bildfeldes ift mit einem ftumpfen Spitzbogen geziert, der mit einer Kreuzblume abfchließt und daran fich gegen innen etwas Mafwerk anfezt. (Fig. 2.)




Fig. 4.

Hartneid von Losenftein † 1387 war der Sohn Hartneids und der Agnes von Marspach, eines Bruders Gundackers (fiche Hoheneck III. 372). Als Hartneid im Jahre 1371 nach Garfen kam und da aus eigener Schuld — weil er fpät ankam — nicht nach Wunsch bewirthet wurde, ließ er am nächften Morgen einen

dem Kloster gehörigen Meierhof fammt Vieh und Getreide darin verbrennen. Bald war jedoch das Zerwürfnis gut gemacht und 1383 heilte das Gefchenf ausgedehnten Befitzes den Schaden des Klofters und das geangftigte Gewiffen Hartneids. Seine erfte Gemalin war Agnes von Polheim. Bei Hoheneck ift die Grabfchrift und infondere das Todesdatum unrichtig. Seine zweite Gemalin war Margaretha von Falkenftein.

3. Eine rothe Marmor-Platte (227,106 Cm.). Die Infchrift, welche leider an wichtigen Stellen zerftört ift, lautet: Anno . dni . m . ccc xxiv . 0 . nobilis . miles . Gundacherus de losenftein id . July . in] codem . anno . d . anna . uxore . ej . v . kl . may . Im Bildfelde, das oben und unten ziemlich kurz ift und daher dort einen breiten Schriftrahmen gibt, das Losenftein'sche Wappen; der fchiefrechts geftellte Dreieckfchild feitwärts wenig gebauht, der Panther mit Adlerkrallen, der Schweifbüffel ausfendend, der Kopf pferdähnlich, gehört ohne Flammen), der Topfhelm wie beim erften Monument, das Hörnerpaar darauf kurz, weit ausgebauht und oben faft einander berührend zufammengebogen, die Helmdecke beiderfeits etwas herabreichend, die Ohren grofs, fpitz und wegftehend. (Fig. 3.)

Gundacher von Losenftein war der ältere Bruder des Berthold (fiche 1). Nach Hoheneck (III. 368) ftarb er im Jahre 1394, was mit den obigen Reffen der Jahrzahl auf der Infchrift ftimmen würde. Auch von diefem Grabmal bringt Hoheneck die Infchrift genugend.

4. In Abbildung Fig. 4 geben wir die Sculptur zweier im Boden eingelaffener kleinen Rothmarmor-Platten wieder (105,68 und 126,67 Cm.), über deren Bestimmung vorläufig jeder Anhalt fehlt, da diefelben nie eine Infchrift hatten. Sie fcheinen uns jedoch der Darftellungen willen, fowohl des Panthers, wie der Helme wichtig. Es ift außer Zweifel, dafs fie in die Zeit der vorhergehend befchriebenen Grabmale gehören und dürften jenem unter Nr. 2. Befchriebenen am nächften ftehen.

Das vorgeschichtliche Kupferbergwerk auf dem Mitterberg (Salzburg).

Von Dr. M. Muehl.

I.

Nicht die Dinge an fich find es, deren Erforschung uns dauernd befriedigt, fondern die Unterfuchung ihres Verhältniffes zu einander, ihres Entftehens und ihrer Entwickelung. Schon in jener Zeit, als beifpielsweise die Naturgefchichte noch eine vorwiegend defcriptive war, galt doch das System, das heißt die Unterfuchung des Verhältniffes der *Natur-Objecte* zu einander als das hochfte Ziel derfelben. Um fo weniger begnügen wir uns bei den *Kunft-Objecten* mit einer allgemeinen oder befonderen Befchreibung; es ift uns

Bedürfnis, auch ihr Verhältnis zu einander und zum Menschen feibst zu ergründen, wenn auch unsere Fragen zuweilen noch recht vorlaut fein mögen. Wir wollen wiffen, von welcher Zeit, von welchem Volke die Hinterlaffenfchaft komme, welche uns fpäten Enkelkindern die Erde wie ein vorfichtiger Vormund aufbewahrt hat und nun, nachdem wir zur Erkenntnis reif geworden, wenn auch durch unbefugte Eingriffe vielfach gefchmälert und entwerthet doch für fleißige Leute noch immer in ausreichendem Mafse herausgibt.

Von einem vielleicht häufig des Zieles unbewussten Drange getrieben, verlangen wir die Entfesselungs-Gefichte dieser Dinge zu kennen, weil wir daran den Culturgrad unserer Urväter messen wollen, und weil wir uns selbst nur dann kennen, wenn wir wissen, wie wir das geworden sind, was wir sind.

So ist das Ziel der prähistorischen Archäologie die Erforschung der Anfänge der Cultur und ihrer ersten Entwicklung und darum erheben wir immer, und zwar berechtigt, die Frage nach Zeit und Volk, dem wir ein Fund-Object aus dem uns zugekommenen Erbe zuschreiben sollen. *Freih. v. Sacken* beschließt sein berühmtes Werk über das Hallstätter Grabfeld mit der Beantwortung der Fragen um die Herkunft und die Zeit der Alterthümer und um die Nationalität der Bestatteten, die also auch dieser geistvolle Forscher als das Endziel seiner Untersuchung, dem er auf dem Wege derselben zutrebte, betrachtet. Wenn nun auch einzelne Forscher diese Fragen als unberechtigt erklären, so liegt doch den meisten, die sich mit prähistorischen Dingen beschäftigen, die Beantwortung derselben als anzustrebendes Ziel so vor Augen, das im Augenblicke unter einem Theile der Archäologen fogar der lebhafteste Streit darüber entbrannt ist, ob wir den prähistorischen Bewohnern des mittleren und nördlichen Europa überhaupt die Erzeugung von Bronze-Geräthen zuschreiben dürfen und ob es je eine besondere Bronze-Zeit gegeben habe.¹

Nichts schien mir nun geeigneter, die Entscheidung dieses Streites zu fördern, als die Feststellung und eingehende Untersuchung jener Funde im Bereiche des Kupferbergwerkes *Mitterberg*, über welche Conservator *Pezolt* in Salzburg der k. k. Central-Commission eine kurze Mittheilung machte, und ich entschloß mich deshalb ohne Verzug, die Reise dahin anzutreten, um die Dinge, die mir vom ersten Augenblicke an so bedeutungsvoll schienen, selbst zu sehen.

Die Mittheilungen des Conservators *Pezolt* beschränkten sich auf die Nachricht, das in *Bischofshofen* von italienischen Arbeitern seit mehreren Jahren Steingeräthe an Touristen verkauft worden sein sollen, ohne das über deren Herkunft etwas bekannt wurde, das endlich auch Herr *Pezolt* selbst von einem Italiener einige Steingeräthe gezeigt wurden, welche derselbe in *Bischofshofen* von einem Arbeiter gekauft zu haben vorgab. Fast gleichzeitig sah der Vorstand des Vereines für Salzburger Landeskunde im Amtshause des Kupferwerkes zu *Mühlbach* einige Gegenstände, welche aus dem alten Bergwerke auf dem *Mitterberge* herrühren sollten. Diese Mittheilungen brachten Herrn *Pezolt* auf die Vermuthung, das wohl auch jene Gegenstände, welche seit einiger Zeit in *Bischofshofen* in den Händen italienischer Arbeiter zum Vorschein kamen, von *Mitterberg* herrührten, was sich indess trotz meiner besonderen Nachforschung nicht mehr feststellen ließ.

Allen zuvor hat indess schon *Freiherr v. Sacken* in seinem schon citirten Werke über die Alterthümer von Hallstatt von den Steingeräthen Notiz genommen,

welche im Jahre 1850 dem Geologen Morlot in *Mitterberg* bei seinem Besuche des dortigen Kupferwerkes gezeigt wurden.

Diese allerdings dürftigen Nachrichten waren genügend, mir die Ueberzeugung zu verschaffen, das unter den Riefenmauern der Uebergeoffenen Alm eine Stelle uralter menschlicher Betriebsamkeit zu finden sein müsse, von der vielleicht neues Licht auf jene Zeit ausstrahlen werde, über deren Wesen so laute Fragen gestellt werden.

Schon in der zweiten Hälfte des September hatte es im Hochgebirge gefehnet; es war kein Zweifel, das das ganze Terrain meiner Untersuchung, welches 5000 Fuß über der Meeresfläche unmittelbar unter den noch um weitere 4000 Fuß senkrecht aufsteigenden, und von ewigem Eise bedeckten Kalkmauern der Uebergeoffenen Alm liegt, bereits von einer allgemeinen, wenn auch noch nicht mächtigen Schneedecke verhüllt sein müsse. Doch gaben die letzten Septembertage Hoffnung, das die Sonne die noch leichte Schneedecke doch hier und da lüpfen möchte, und die Ueberzeugung, das bei einigem Zögern der Winter jene Stelle für lange Zeit bald völlig vergaben müsse, trieben mich zur Eile, und so traf ich bereits am 30. September in *Mühlbach* ein, in Mitten einer wundervollen, einzig schönen Bergswelt, auf welche die Sonne neuerdings ihre Wärme und all ihren Glanz ausgoß.

Lage der Oertlichkeit.

Ich halte es nicht für überflüssig, in meinem Berichte zuerst der physischen Natur des Bodens zu gedenken, auf dem ich meine Forschungen vornahm, um so mehr als ich voraussetzen berechtigt bin, das dieser einsame Gebirgswinkel so gut als gar nicht gekannt ist, und da die Natur des Landes nicht ohne Einfluß auf die Schlüsse ist, die ich aus den einmal festgestellten Thatfachen zu machen gedenke.

Die Pforte, durch welche wir zunächst *Mühlbach*, den Sitz der Werksverwaltung und das *Kupfer-Bergwerk* auf dem *Mitterberg* selbst erreichen, ist das *Mühlbachtal*. Der untere Theil desselben, den wir durchwandern müssen, ist eine finstere in Thonchiefer eingeriffene Schlucht, die der *Mühlbach* durchbraut, und deren allwärts von Wasser triefende Felswände er beständig unterwühlt und fort und fort zum Absturze bringt. Da das abbrechende faule Thonchiefergebirge in der engen Schlucht selbst dem schäumenden Wildbache den Weg freitrig macht, so ist es erklärlich, das die Thalflucht bis in unsere Tage völlig ungangbar blieb, und das das Dorf *Mühlbach* nur durch schwierige, hoch über die Berge von Hof zu Hof führende Wege mit der Außenwelt in Verbindung war. Die aus dem Salzach-Thale vom Osten (*Pongau*) und Süden (*Unter-Pinzgau*), dann aus dem Saalach-Thale vom Westen (*Mitter-Pinzgau*) nach *Mühlbach* führenden Wege sind eigentlich nur Fußspfade. Von welcher Befchaffenheit und Steilheit der alte Fahrweg ist, welcher von *Bischofshofen* nach *Mühlbach* führt, kann daraus ersehen werden, das auf demselben ein Paar tüchtiger Ochsen nur fünf Sacks Getreide weiterzuführen im Stande ist. Wer zu Fuß wandert, zieht noch heute die Bergpfade dem Wege auf der neuen StraÙe durch

¹ Man hat bei der so gestellten Frage dem Streite eigentlich ein ganz falsches Substrat zu Grunde gelegt, indem man, wie schon *Freiherr von Sacken* als unklarheit erkläre, von einer föhlichen Classification ausging; und das richtige Moment überhört, welches dem Stoff gehalten; über die Existenz eines Zeitalters des *Bronze-Spates*, oder wenn man lieber will der *Bronze-Culture*, hatte man wohl nie im Streite geurtheilt können.

das enge düstere Thal vor, und so wird denn auch dieser mühsame Fahrweg trotz der neuen Thalstrasse noch heute häufig betreten. Er ist augenföhrlich der älteste Verbindungsweg Mühlbachs mit der Außenwelt, und wurde vielleicht schon in vorgeschichtlicher Zeit benützt, denn er führt über den sogenannten *Heidenberg*, und wir wissen aus anderweitigen Erfahrungen, daß Ortsnamen, die mit Heid oder Heiden anlauten, auf alte meist vorgeschichtliche Ansiedlungen hindeuten, wie beispielsweise *Heidenthal*, eine der bedeutendsten vorgeschichtlichen Ansiedlungen in Nieder-Oesterreich, *Heidächer*, Ackerflur auf einer Stelle des römischen Carnuntum in Nieder-Oesterreich und *Heidenthor*, Reste eines triumphbogenartigen Quadriviums dafelbst; das *Heidengebirg* ist jener Theil des Salzbergwerkes von Hallstatt, welcher in der Zeit des Grabfeldes auf dem Salzberge betrieben wurde, *Heidenlöcher* heißen die künstlich gegrabenen Erdhöhlen in der Nähe von Ueberlingen am Bodensee, *Heidenköpfe* in Nassau sind alte Grabhügel sowie *Heidenbuck* in Elfaß, dem das österröhrliche *Heidenbichel* und *Heidenbühl* entspricht, Bezeichnungen, die andern Orts durch Ausdröcke wie Teufelsberg, Opferberg, Todtenberg, Schelmenbuck und ähnliche ersetzt werden. Es ist zu vermuthen, daß auch auf dem *Heidenberg* bei Mühlbach, vielleicht auch auf dem *Heidenberg* im benachbarten Dientna- (Tuonta-) Thale, vorgeschichtliche Ansiedlungen zu finden sein werden.

Alle diese Pfade wönden sich durch endloses, bis zu 6000 Fuß aufsteigendes Waldgebirg, und doch stellt sich diese Seite noch als die zugänglichere der Umgebung Mühlbachs dar, denn gegen Nordwesten ist es durch die furchtbaren über 9000 Fuß aufsteigenden Felschrofen der Ueberjöffenen Alm abgeschlossen, deren oberster Theil eine 2000 bis 3000 Fuß hohe, fast fenkrechte Mauer bildet.¹

So gehört Mühlbach sowie Hallstatt zu jenen tief verborgenen, von undurchdringlichen Waldbergen und staren Felswänden abgeschlossenen, kaum auffindbaren und fast unzugänglichen Winkeln unserer Alpenwelt, in denen gleichwohl, da wie dort, in fröhester Zeit schon ein frisches Leben flürte, die sich trotz ihrer Abgeschlossenheit aus Stätten menschlicher Betriebsamkeit notwendig zu Centren der Cultur entwickelten, von wo diese in weitere Kreise ausstrahlte.

Heute ist Mühlbach durch eine prächtige Straöe mit Markt und Bahnstation Bischofshöfen verbunden, welche die Mitterberger Kupfergewerkschaft im Jahre 1852 mit bedeutendem Kostenaufwande durch die Schlucht des Mühlbaches führte und seither trotz der Ungunst des rasch verwitternden Thonchiefer-Bodens und der Lavinen in sehr gutem Zustande erhält. Nach einer Wanderung von etwa drei Stunden öfnet sich die Schlucht, die Bergwände treten zurück, und man ist freudig überraht von den üppig grünen Thalgehöngen mit ihren Gehöfen, von dem fröhlichen Gebirgsdorfe in Mitten des Thales hoch überragt von der Felsmauer der Ueberjöffenen Alm, die gleich einer zauberischen Theater-Decoration wie an den Himmel gemalt ist.

Mein nächster Weg führt mich zum Verwalter des Kupferbergwerkes, Herrn *Johann Pirchl*, und was

¹ Ihre höchste Spitze, der Hochkogel, ist 9231 Fuß hoch, ihre Hochfläche von ewigem Eis und Schnee übergossen, daher der Name.

ich vorher schon über den Mann erfahren hatte, lieö mich der freundschaftlichen Aufnahme und Unterstützung gewis sein. Er kam denn auch jedem meiner Wünsche auf das bereitwilligste entgegen, und erbot sich sofort, mir als Führer auf dem ihm so wohl bekannten Terrain zu dienen. Was mich ganz besonders erfreute, war dessen rasches Erfassen meines Zweckes und sich stets mehr erwärmendes Interesse für die archäologische Bedeutung des durch ihn so feltnere Blüthe emporgehobenen Werkes. Seiner nun auf das lebhafteste angeregten Aufmerksamkeith wird auch das unerschöpfliche Vorkommnis nicht mehr entgegen und bereits trägt er sich mit Plänen für umfassende Nachforschungen im nächsten Sommer. An dieser Stelle sage ich ihm meinen Dank für seine große Bereitwilligkeit, für das rasch erfasste warme Interesse, für die Fülle von Mittheilungen, welche zum großen Theile die Grundlage meines Berichtes bilden, und rufe ihm zu seinen weiteren Nachforschungen ein herzliches „Glück auf!“ zu.

Zunächst besichtigte und zeichnete ich die aus dem Bergwerke und seiner Umgebung flammenden archäologischen Funde, welche im Admtshaufe zu Mühlbach bleibend aufbewahrt werden. Sommt trat ich in Begleitung meines trefflichen Führers den durch das uberaus herrliche Wetter und durch eine wahre Sonntagsstimmung von Hoffnungen belebten Wege zu dem Kupferbergwerke an, welches circa 3000 Fuß über Mühlbach gelegen ist, und mit seinem höchsten Theile eine Höhe von nahezu 5000 Fuß über der Meeresfläche erreicht. Diese bedeutende Höhe wird durch die ebenfalls von der Gewerkschaft erst in den Jahren 1857 und 1858 angelegte, ganz allmählig ansteigende und für jedes Gefährte benützbare Straöe leicht überwunden und man hat in uberraschend kurzer Zeit die Höhe des Mitterberges erreicht, wobei allerdings der stete Genus entzuckender Ausblicke auf eine wundervolle Gebirgswelt die Zeit kürzt.¹

Nach dem nur von wenigen Wanderern belebten Wege empfängt Einen auf dem Mitterberge — mehr als tausend Fuß über der Höhe des Brocokes! — eine neue Welt: allenthalben zerstreute Grubenhütten, Poch- und Förderwerke und mächtige Halden, umfaßt von weitgedehnten üppiggrünen Alpenmatten mit dorfählichen Gruppen von Alpenhütten und Sennereien, belebt von Kinderheerden, die mehrere hundert Stücke zählen. Ist gerade Sonntag vor dem Abtriebe von der Alpe, wie heute, dann werden auch festlich geputzte Menschen sichtbar, die Scener und Sennereien, die von den umliegenden Alpen sich gerade heute mit Bergketten zum Abschiedstanz in Bergwirthshäufe zusammenfinden.

Der Mitterberg ist kein isolirter, für sich aufsteigender Berg, sondern eigentlich nur der West-Abhang des Hochkeils (5629 Fuß a. H.) und das Bindeglied zwischen diesem und der Ueberjöffenen Alm, woher vielleicht sein Name; er bildet zugleich die tiefste Einfaltung zwischen beiden (4783 Fuß a. H.) und die

¹ Die Straöe überröhrte die Wässertheide zwischen dem Mühlbach-Thale und dem Gamsfeld-Thale (Mitterberg-Alpe) auf einer Meereshöhe von 4731 Fuß und gehört somit zu den höchsten Fahrstrassen unseres Alpenlandes. Bei dem Aufstiege hat man die düsterröhrigen Kalkmauern der Ueberjöffenen Alm fast immer vor sich, während der Rückblick stets nur die Thöler seiner sich und das ganze Thonchiefer-Waldgebirge, sondern auch die gleichbedeckte Tauernkette vom Virgilslocke her angefangen in ihrer ganzen Entwicklung gegen Öfren, den Südbahre des Tauerns, das Tauern- und Hagen-Gebirge umfaßt.

Wafferfcheide zwischen dem Muhlbach-Thale und dem Gainfeld-Thale. Aus diefem fchon ergibt fich, daß die Lage des Mitterberges noch einfamer und noch fchwerer zugänglich ift, als jene von Muhlbach. Von der Offcite, das ift von der alten Heertraße im Salzach-Thale her ift er nur auf flundenlangen Pfaden d rch das Waldgebirg erreichbar; von Südweften her führt ein einziger Pfad über die Dienten-Alm¹ natürlich nur auf langen Umwegen, während die Welt- und Nordweft-Seite durch die Felfchrofen der Uebergeoffenen Alm, die fogenannte Wetterwand, verfperrt ift. Wie vollftändig die Abperrung nach diefer Seite hin ift, mag daraus erfehen werden, daß das rings von faß fenkrechten Felsmauern umgranzte Plateau der Uebergeoffenen Alm ein Eisfeld von anderthalb Stunden Länge und drei Viertelfunden Breite trägt,² überdies weiterhin vom Steineren Meere (Schonfeld-Spitze 8583 Fufs a. H.) nur durch die enge Ursauer Scharte (6643 Fufs a. H.) und vom Kalkflocke des Hagen-Gebirges (Palfen-Spitze 7664 Fufs a. H. Alprindhorn, 7453 Fufs a. H., das den Befchern des Königs-Sees bekannte Teufelshorn am Ober-See) durch das Blütenbach-Thorl getrennt ift. Wo nach diefer Richtung Alpenpfenige führen, wie etwa über das Blütenbach-Thorl (6800 Fufs a. H.) zum Ober-See, find fie bei der bedeutenden Höhe, welche überfchritten werden muß, und bei der Natur des Bodens (rauh fcharfkantiger Kalkftein) außerft befchwierlich und bringen erft nach einem vollen Tagmarfch, oft nicht einmal in diefer Zeit, wieder zu Statten, die dauernd von Menfchen bewohnt find.

So überaus reizend die Lage des Mitterberges für das Auge ift, fo rauh ift feine Natur. Von Feldbau ift natürlich nicht die Rede, Wald und Wiefe ift das einzige, was auf diefer Höhe noch gedeiht; fo warm auch die Mittagfonne auf die vor den Nordweft-Stürmen durch die Wetterwand gefchützten Alpenmatten fcheint, fo vermag fie beifpielsweife im Garten des Bergwirthshaufes doch nur einiges Gemüfe hervorzulocken. Während auf den Terraffen vor dem Rudolphs-Schloffen neben dem Hallflatter Leichenfelde noch eine Fülle prächtiger Gartenblumen erblüht, gedeihen hier die Kartoffel kaum mehr; denn wenn auch der Schnee im Frühjahr an den fonnigen Gehängen faß ebenfo fchnell fchmilzt wie im Thale, und der Sommer nicht kürzer ift, fo bleibt der Boden doch zu lange naß und kalt. Um fo üppiger gedeihen, wie fchon bemerkt, Wald und Alpenwiefen; man wird kaum wo fehonere Alpenmatten finden, als fie hier das Auge erfreuen, und kaum zahlreichere Rinderheerden, als fie hier alle Abhänge beleben. Auf den ewig leuzgrünen Alpen vermißt man leicht die wogenden Fluren des Getreidelandes, die nur allzu rafch Farbe und Blütenfchmuck verlieren.

So ift die Natur des Bodens befchaffen, fo fchon aber auch fo rauh und abgefchloffen, dem der Menfch vor ungemeinen langer Zeit das Merkmal feines Dafeyns aufgedrückt hat.

Die Kupferwerke.

Das Kupferbergwerk auf dem Mitterberg, wie es heute beiteht, ift fehr jungen Alters. Schon der Anblick

der allerrorts frifchen, unbewachten Schutthaldden, der modern gebauten Häufer und Werkseinrichtungen würde uns das bezeugen, wenn nicht noch viele Menfchen am Leben wären, die uns die ganze Gefchichte diefes Bergbaues aus eigener Erfahrung zu erzählen vermöchten. Diefe Gefchichte und namentlich die Art der Auffindung des Erzganges ift originell genug, daß fie wohl verdient, erzählt zu werden; fie beweift, daß Erzählungen ähnlicher Art, bei denen der Zufall eine fo grofse Rolle zu fpielen fcheint, nicht immer ohne einen wahren Kern feyn mögen.

Wahr aber ift Nachtlehendes. Im Jahre 1827 fuhr eines Tages der Bauer Jacob Glatzhofer mit Getreide und Brot von Werfen nach Haufe zu feinem Hofe, dem Rappoltgute. In der Nähe des Kirchfteinlehens bemerkte er, daß er einen feiner Brotaibe verloren habe und forderte deshalb feinen in der Nähe arbeitenden Schwiegerfohn Thomas Plank auf, fich denfelben zu holen. Diefer leitete der Aufforderung Folge und fuchte den über den Abhang gekollerten Laib; er fand ihn auch in der That in einem Graben auf dem fogenannten Grieffelde am Weitgebirge des Hochfels, einem damals mit Bergfchutt überfetzten Alpengrunde; auf derfelben Stelle aber gewahrte er fchönes goldglanzendes Erz. Der Bauer Plank hatte nun nichts dringenderes zu thun, als fogleich dem vermeintlichen lauterer Golde mit allem Eifer nachzufpüren und fich die Tafchen damit zu füllen. Ueber defsen langen Ausbleiben beunruhigt fendete die junge Bauernin den Knecht nach, den Herrn zu fuchen, aber auch diefer hielt es für dringender, Gold zu fammeln, und fo wurde endlich die Magd nachgefendet, aber auch diefe fuchte lieber pures Gold, verließ fich, als ihrer Herrin Nachricht zu bringen. Die Tafchen, die zugebundenen Rockarmel und was fonft geeignet fchien, wurden mit Erz gefüllt und der Schatz in Sicherheit gebracht, und ob die Armen gar bald eine fehmerzliche Enttäufchung erlebten, fo wurde die Gefchichte doch ruchtbar. Der Mineralien-Sammler Peter Brumer in Muhlbach lenkte die Aufmerkfamkeit des Ober-Hutmannes vom Eifenwerk zu Piller-See in Tyrol, *Joseph Zoll*, auf die merkwürdige Entdeckung. Diefer begann fofort die nähere Unterfuchung der Oertlichkeit, konnte jedoch anfänglich trotz der thatfächlich gemachten Erfunde und trotz aller Mühe zu keinem folchen Refultate gelangen, auf welches ein, ficherer Erfolg verheißendes Unternehmen hätte gegründet werden konnte. Entmuthigt nach langem vergeblichen Forfchen trat er den Heimweg an. Ehe er den Mitterberg ganz aus den Blicken verlor, wendete er fich auf der Höhe der Dienten-Alpe fchon in beträchtlicher Entfernung nochmals um, und wahrte nun auf der fonft dürrer, meift nur von Heidekraut und Moofen bedeckten Fläche einen langen Streifen faftigeren Grüns, das üppigere Graswuchs anzeigte, der durch Vertiefungen veranlaßt feyn mußte, in denen fich Humus-Erde und Feuchtigkeit fammeln konnte. Da durchzuckte den Hutmann *Zoll* der Gedanke, es möchten diefe Vertiefungen von offenen Erzgruben herrühren, von „*Verhauen des alten Mannes*“.²

¹ Nach Angabe des Verwalters *Pischl* ift das Eisfeld zwei Stunden lang und eine Stunde breit.

Und in der That war es so, und obgleich in der Folge noch mannigfache Wechselfälle und Enttauchungen zu überwinden waren, so wurde doch in Folge der Standhaftigkeit *Zoll's* der Kupferbergbau auf dem Mitterberg nicht aufgegeben und schließlich im Jahre 1843 dessen glückliche Zukunft gesichert, als hinter dem „alten Verhau“ am neuen Mariahilf-Stollen die schönsten Erze zum Vorfein kamen.

Seither ruht der Bergbesen auf dem Mitterberg. Der Gräber desselben (geb. am 8. Juli 1789) ist zu Mühlbach am 22. Mai 1861 gestorben und liegt daselbst begraben.

Zoll's Nachfolger, *Johann Pirchl*, der jetzige Bergverwalter, förderte durch seine rastlose Thätigkeit und sinnreichen Einrichtungen das Werk zu weiter sich entwickelnder Blüthe. Im Jahre 1865 wurden dort 2500 Centner Kupfer gewonnen und in den folgenden Jahren die Erzeugung bis auf 4000 Centner gesteigert. Jahre hindurch wurden die Capitals-Einlagen mit einem Zinsenertrage in der Höhe der Einlage gelohnt und selbst heute in einer Zeit allgemeiner Stockung der industriellen Unternehmungen hat das Erträgnis nur eine unbedeutende Schmälerung erlitten. Dabei wurden fort und fort Verbesserungen an Häufem und Werkseinrichtungen vorgenommen, kostspielige Straßen gebaut. Namentlich wurde die Alpenwirthschaft auf dem 1800 Joch umfassenden Terrain der Gemarkung einem durchaus rationellen Betriebe zugeführt, weite Alpenmatten wurden vom Schutt gereinigt, mit Mauern eingefriedigt, auf äußerst sinnreiche Weise für Düngung und künstliche Bewässerung gerichtet, Ställe zur Aufnahme von 300 Stück Kindern errichtet, kurz die Alpen-Wirthschaft auf einen solchen Stand gebracht, daß sie nicht nur als eine Mutterwirthschaft im Laude gilt, sondern auch für Laien in diesem Betriebszweige sehr werth ist. Durch sie ist den Bergleuten der Bezug des wichtigsten Nahrungsmittels im Hochgebirge, der unverfälschten Milch, zu einem billigen Preise gesichert.

Mit Recht konnte *Pirchl* sagen, daß der verlorne und wiedergefundene „Brotlaib ein sinnreiches Zeichen für das Gedeihen sei, das der verfallene und wieder entdeckte Kupferbergbau über Mitterberg bringen sollte; denn seither verfort er hunderte von Menschen mit Arbeit und Brot“.

Aus der eben erzählten Geschichte des Kupferbergwerkes Mitterberg ist ersichtlich, daß die erste Entdeckung des Erzlagers allerdings durch einen heiteren Zufall herbeigeführt wurde, daß aber diese Entdeckung wahrscheinlich wieder in Vergessenheit gerathen wäre, wenn es nicht möglich geworden wäre, derselben auf dem wiederaufgefundenen Werke einer unbekannt fernem Zeit eine feste Grundlage zu geben, und gewissermaßen die Arbeit dort wieder aufzunehmen, wo sie von den Alten ist verlassen worden.

Jene Bergwerks-Arbeiten, welche vom „alten Mann“, das ist vor unvordenklicher Zeit ausgeführt worden sind und von denen keine sichere Ueberlieferungen mehr berichtet. Kurzweg bedeutet dann der Ausdruck „der alte Mann“, wozu ich die in alter Zeit unter Tag ausgeführten Arbeiten selbst, und die Spuren, die der alte Mann zurückgelassen hat. Wenn daher z. B. geizig wird, man sei bei der Fortführung eines Stollens „auf den alten Mann“ gestoßen, so heisst dies so viel, als wenn bei auf die Spuren des alten Mannes getroffen, wobei es einem anfangs förmlich förmlich vorkommt, wenn man die Spuren selbst „den alten Mann“ nennen und etwa die Redensart hört: „Wir haben den alten Mann angehoert, durchgeschlagen und ihn so Lächer weis durchfahren.“

Die Bergleute darf die „Berrischeche Maß“, ungefähr 1/2 Liter, nicht kleiner als um 2 Kreuzer berechnet werden, während in Wien das gleiche Quantum zweifelhafte Milch zu bis 10 Kreuzer kostet.

Wir sehen, daß der Kupferbergbau auf dem Mitterberg erst dann wieder begonnen werden konnte, als die alten Tagbaue aufgefunden worden waren, und erst dann gefehert war, als hinter dem alten Verhau unter Tag die schönen Erze zum Vorfein kamen.

An der Seite des kundigen Führers erkennt man nun gar bald den großen Umfang, den die Werke der Alten über Tag allein hatten, und ist das Auge einmal gewohnt, die eigenthümlichen Formen der zum größten Theile von dürftiger Vegetation überdeckten Schutthalen und Häufen von den natürlichen Hügelformen zu unterscheiden, so lassen sich dieselben in ihrer ganzen Ausdehnung leicht verfolgen. Gruben von ungleicher Tiefe und Länge, doch ziemlich gleicher Breite reihen sich mit nur sehr kleinen Unterbrechungen der Länge nach in einer Linie an einander, oder mit anderen Worten gefagt, wir sehen eine einzige tiefe, stellenweise durch kleine stehen gebliebene Querriegel unterbrochene Furche, welche sich über die Berghaufe angefangen — Südwest nach Nordost — über die Wassertheide des Mitterberges und noch eine geraume Strecke jenseits derselben abwärts in einer Länge von 1600 Metern oder ein Fünftel einer deutschen Meile hinzieht. Diese Furche ist zum Theile auf einer oder auf beiden Seiten durch mächtige Schutthalen gefaumt, so daß sie an manchen Orten eine Tiefe von 12 Metern gewinnt. Neben diese eine lange Furche reihl sich auf eine kürzere Strecke und eine parallele Richtung verfolgend, eine zweite derartige Furche, und außerdem sind hier und da verzinzelte Gruben einer dritten Furche vorhanden, die sich bei meinem Befuche in Folge des wieder schmelzenden Schnees als Walfertümpel bemerkbar machten.

Die Hauptfurche stellt jedenfalls den Weg dar, auf dem die Alten den edlen Erzgang verfolgt haben, während die parallele Neben-Furche und die vereinzelt Gruben wahrscheinlich jene Punkte bezeichnen, wo die Alten den Erzgang, wenn er sich durch Verwerfung der Schichten verlohoben hatte, wieder gesucht haben. Die Schutthalen, welche die Gruben begrenzen, sind ehemals mit Wald bedeckt gewesen und sind es zu einem geringen Theile noch, tragen jedoch im übrigen eine ziemlich dürftige Vegetation.

Noch entscheidender für den Bestand eines uralten Kupferbergbaues auf dem Mitterberg zeugen die „alten Verhau unter Tag“. Es sind dies im Innern des Gebirges ausgeführte Stollen und Schachte. Sie sind nicht mit jener Präcision und in jener Regelmäßigkeit ausgeführt wie die bergmannischen Arbeiten dieser Art in der Gegenwart, sondern gehen unregelmäßig hin und her, steigen und fallen, wie es eben die unmittelbare Verfolgung der Erzader in jener Zeit, in der noch keine weitaussehenden Berechnungen und Plane festgelegt und ausgeführt werden konnten, momentan als zweckmäßig erscheinen lassen mochte.

Obzwar die zu Tage tretenden alten Bergwerks-Arbeiten bei Beginn des heutigen Bergbaues rasch durchforstet und bekannt wurden, so sind dagegen die alten Gruben unter Tag selbstverständlich erst allmählich durch das Fortschreiten der neuen Arbeiten bekannt und zugänglich geworden, ja es ist sogar wahrscheinlich, daß einzelne Grubenbaue der Alten erst noch des Aufschlusses harren. Der größte Fortschritt in dieser Richtung wurde im Jahre 1865 gemacht. In der Fort-

führung eines in der Nähe des oberen Berghaues eingeflagelten Stollens zeigte sich nämlich mit einemale Wasserzufluss, der anfangs Bergwässer oder eingedrungene Tagwässer zugefrieben werden konnte, bei weiterem Vordringen jedoch mächtiger anwuchs, statt allmählig regelmäßiger zu werden, wenn er wirklich von letzteren hergeführt hätte. Dieser Umstand verhalfte dem Verwalter *Pirelli* die Gewisheit, dass er sich in der Nähe der lange gefuchten Gruben „des alten Mannes“ befinde, die vollständig mit Wasser gefüllt, ihre Nachbarhaft durch das Durchdringen derselben zu erkennen gaben. Es wurde nunmehr mit auferster Vorlicht weiter gearbeitet, denn eine plötzliche Entleerung der vorausichtlich bedeutenden unter einem riesigen Drucke stehenden Wassermenge würde ein beklagenswerthes Unheil angerichtet haben. *Pirelli's* sinnreichem Vorgehen gelang es, dem Wasser allmählichen Abzug zu verschaffen und dadurch endlich die Möglichkeit herbeizuführen, in die alten Gruben zu gelangen. In der That wurde durch diese Arbeiten ein bedeutender Complex der Gruben des alten Mannes erschlossen und zugänglich gemacht, so dass sie durch einen alten Schacht bis an ihr Mundloch verfolgt werden konnten. Dieses Mundloch war mit Holzbalken, deren Fugen mit Moos verstopft waren und über denen noch eine Lage getampften Lehms sich befand, vollständig verfallenen; darüber war an der Oberfläche Erde ausgebreitet worden, so dass sich alsbald wieder eine Kafendecke darüber bildete, welche das Mundloch von außen vollkommen verborgen und abfolot unfindbar machte.

Welche Absicht bei diesem völligen Verchlusse der Erzgruben obwaltete, ist natürlich nicht mehr mit Sicherheit festzustellen; man darf aber mutmaßen, dass dadurch eine Verheimlichung des Bergwerkes bezweckt war, um dasselbe unfindbar zu machen. Das geschah wahrscheinlich zu einer Zeit, als die Bevölkerung durch äußere Umstände, Einbruch fremder Völkerchaften oder sonstige kriegerische Ereignisse genöthigt war aus dem Lande zu flüchten, in der Hoffnung bald wieder zurückkehren zu können. Die Absicht ist denn auch vollständig erreicht worden, und da die Geflüchteten nicht wiederkehrten, so blieben die Erzgruben bis in unsere Tage während einer nach ungemessenen langen Zeit verschollen und verschollen, gleich einem vergrabenen Schätze, dessen Besitzer nicht wiederkehren konnte ihn zu heben. Nur so lässt sich auch die Jahrhunderte lange Verschollenheit so reicher Erzlager erklären.

Dagegen wäre eine etwaige andere Absicht, die indess auch nicht wahrscheinlich ist, nämlich die Abfchließung der Gruben vor dem Eindringen der Tagwässer, nicht erreicht worden, ja diese konnte gar nicht erreicht werden, denn die Gruben wurden, wie der bergmännische Ausdruck lautet, gänzlich erfauft, das heißt bis zum Mundloche hinauf mit Wasser angefüllt. Noch jetzt, wo die Tagwässer an der Oberfläche doch sorgfältig abgeleitet werden, trieft der zum Mundloch führende Schacht von dem durch die Klüfte eindringenden Sickerwasser, und es müßten sich die Gruben binnen kurzer Zeit aufs neue füllen, wenn sie nicht durch den neuen Stollen einen sicheren Abfluss gewonnen hätten. Es unterliegt sonach keinem Zweifel, dass der Theil des Bergbaues, von dem hier die Rede

ist, schon kurze Zeit, nachdem die Gegend verlassen worden war, gänzlich vom Wasser angefüllt worden ist. Damit aber wurden die Bedingungen geschaffen, welche es bewirkten, dass die im Innern des Bergwerkes zurückgeliebenen Gegenstände, von denen später bei den Fund-Objecten die Rede sein wird, durch so lange Zeit bis auf uns erhalten werden konnten.

Die bisher besprochenen „Verhaue unter Tag“ sind mutmaßlich nicht die einzigen, welche „der alte Mann“ gemacht, und als unzerstörbares Andenken seiner Thatkraft hinterlassen hat; der Gewerkschafts-Verwalter hofft vielmehr zuverfichtlich bei der Fortführung des Bergbaues noch auf andere derartige Spuren alter Arbeit zu fassen. Ebenso wenig sind die im Vorstehenden geschilderten Bergbaue über und unter Tag die einzigen Reste der bergmännischen Betriebfamkeit der Alten auf dem Mitterberge. Einmal angetregt durch das bisher Gesehene wird man bei einiger Aufmerksamkeit bald einzelne Stellen gewahren, die eine überaus dürftige Pflanzendecke tragen, während sonst hier in der Hochgebirgswelt das Auge allenthalben eine üppige Vegetation erwartet. Bei älterer Unterfuchung findet man, dass es auseinander geworfene Schlackenhaufen sind, die sich durch den spärlichen Pflanzenwuchs bemerkbar machen und sowohl nach ihrer äußeren Erscheinung als nach ihrem chemischen Gehalte als Rückstände, Schlacken, aus dem Schmelz-Proceß der auf dem Mitterberge gewonnenen Kupfererze erweisen.

Es zeigt sich nämlich sofort aus der mit braunem Roste überzogenen Oberfläche dieser Schlacken, dass sie sehr stark eisenhaltig sind. Die chemische Zusammenfetzung der Kupfererze des Mitterberges stellt sich aus einer Durchschnitts-Sortierung in nachstehenden Ziffern dar:

Kupfer	11.5
Kiefelerde	25.2
Schwefel	18.1
Eisen	34.1
Thonerde	2.3
Kohlenaurer Kalk	3.9
Kohlenfaure Magnesia	2.8
Nickel, Kobalt, Mangan	0.4
Rückstand	0.1
	98.4

Hieraus ist ersichtlich, dass das Eisen in den Mitterberger Erzen am stärksten, mit mehr als einem Drittel der Gefammtnasse vertreten ist. Bei der gegenwärtigen Verhüttung der Erze liefert die Rohschmelzung einen Kohlech, welcher an:

Kupfer	23.4
Eisen	45.0
Schwefel	28.0

enthält, nebst Nickel, Kobalt, Arsen und Schlacke. Der durch die Concentrations - Schmelzung gewonnene Kupferstein enthält:

Kupfer	47.0
Eisen	26.5
Schwefel	25.5

nebst Nickel, Kobalt, Arsen und Verlust.

Es sind also bei der Rohschmelzung von den ursprünglichen 34.1 Percent-Antheilen des Eisens am

Erze etwa 11 Antheile und bei der Concentrations-Schmelzung weitere 13 Antheile in die Schlacke gegangen. Selbstverständlich mußte es nun auch das Befahren der Alten fein, das in den Erzen so reich vertretene Eisen in die Schlacke zu bringen, und es kann daher keinem Zweifel unterliegen, daß die in Rede stehenden Schlackenhaufen von der Ausschmelzung der Erze durch die Alten herrühren, um so mehr als einzelne Schlackenstücke noch Partikelchen oxydirten Kupfers enthalten. Sie liefern somit den Beweis, daß auf dem Mitterberg die Erze nicht nur abgebaut, sondern auch sofort an Ort und Stelle geschmolzen und verarbeitet wurden.

Derartige Schlackenhaufen finden sich sowohl in der unmittelbaren Nähe der Gruben als auch etwas weiter entfernt und zerstreut und jetzt zum Theile vom Walde überwachsen, insbesondere auch am Heidenberg, dessen Name schon eine vorhistorische Stätte zu bezeichnen scheint.

Ueber die Art des Abbaues der Erze, über die Aufbereitung derselben vor der Schmelzung und über letztere selbst geben die Funde Auskunft, welche in den Gruben und in ihrem Bereiche gemacht worden sind. Ich werde bei Besprechung der Funde im allgemeinen darauf zurückkommen.

Notizen.

100. Sr. Excellenz der Herr Unterrichts-Minister hat unterm 19. August 1878 behufs der Fortsetzung der Ausgrabungen auf dem Burgfelde bei *Deutsch-Altenburg* für das Jahr 1878 einen Betrag von dreitausend Gulden zu Händen des Präsidenten der k. k. Central-Commission gegen feinerzeitige Verwendungs-Nachweisung bewilligt. Die wissenschaftliche Leitung der Grabungen wurde gleich dem Vorjahre dem Professor *Alois Hauser* übertragen.

101. Die Central-Commission hat den Lehramts-Candidaten *Heinrich Majonica* nach *Aquileja* behufs Berichterstattung über die dortigen Ausgrabungen genehmigt.

102. Die im Jahre 1870 begonnene Restauration der gothischen Kirche zu *St. Valentin* in Nieder-Oesterreich ist in baulicher Beziehung abgeschlossen, doch wurde der quadratische, durch sein hohes und breit abschließendes Satteldach charakteristische Thurm an der Westseite bisher in die Restauration nicht einbezogen. Es ist interessant, in welcher namhafter Zahl sich derlei Thurmbauten in Oesterreich und Steiermark erhalten haben. Sie gehören alle in das Ende des XV. oder Anfang des XVI. Jahrhunderts. Am Ufer der Enns finden sich viele solche Thurm-Abschlüsse, beispielsweise in Ernsthofen, Hadershofen, dann in Nieder-Oesterreich, Sachsen, Maria Laach, Weiskirchen, Böheimkirchen, Bertholdsdorf, Wilhelmsburg, Paierbach, im Mürzthal etc.

Die Restauration¹ muß im Ganzen und Großen als gelungen und was die Hauptfache ist, als stylenheitlich mit dem alten Gebäude bezeichnet werden. Um der Außenseite eine mögliche Uebereinstimmung mit den aus Quadrern gebauten Strebepfeilern zu geben, hat man den Außenwänden einen diesem Steingefüge ähnlichen Bewurf gegeben und in denselben Fugen nach Art dem Steinlagen geriffelt. Die Abschluß-Giebel der Strebepfeiler wurden gleichwie das Fensterwerk sammt und sonders neu, aber mit möglicher Treue nach den entfernteren alten schadhaften Vorbildern angefertigt. Eine Eigenthümlichkeit der Strebe-

pfeiler-Giebel des Presbyteriums ist deren Verzierung mit einer besonderen Sculptur, wir finden von rechts gegen links gehend einen Schild mit: Renovirt 1870 — ein zweiter 1476 — mit dem Christuskopfe, — dann Marienkopf im Medaillon — eine Mitra und Rose, endlich Hammer und Zange. Diefen Ideen-Gang fortsetzend wurden die Strebepfeiler-Giebel an der neugebauten Sacristei mit einer Hand, die den Geldbeutel halt und mit der Dornenkrone und dem Schilfrohr und an der neugebauten Barbara-Capelle mit Thurm, Schwert und Kelch in Relief geziert. Das Haupt-Portal an der rechten Seite des dreifischigen Langhauses ist neu, an der linken Seite der Vorhalle ist der rothmarmorne Grabstein des Pfarrers Rupert Pelchinger † 1512 (?)² aufgestellt.

Die heutige Bedachung ist viel niedriger, als die ursprüngliche, die über die Schallentfer des Thurmes reichte. Von den neuen Dachfenstern wollen wir lieber schweigen.

Im Innern der Kirche wird noch allorts rußig gearbeitet, doch gilt dies nur der Ausstattung. Es ist eine große spät-gothische Hallenkirche mit langem und etwas breiterem als das Mittelschiff, diesem angebauten Presbyterium, Langhaus und Chor sind mit einem Netzgewölbe bedeckt, dessen Rippen sich in mannigfaltigen Windungen verflechten. Die Rippen stützen sich auf Rundpfeiler ohne Capitale. Die erwhnten Verflechtungen setzen sich bis in die Rippen-Ansätze fort.³ Die Innen-Einrichtung der Kirche wird ganz erneuert; der feinerne gothische Hoch-Altar steht bereits, rechts denselben in der Mauer eine sehr zierliche Nische in einer Spitzbogen-Nische. Die beiden Seiten-Altäre — Flügel-Altäre — Stein mit Messing-Beschlagen, werden eben aufgestellt. Ein sehr schöner Taufstein mit Metall-Deckel steht an der Wand links unter einer gothischen Bekrönung. Die erhebendste und wahrhaft künstlerische Zierde sind die neuen Glasgemälde, welche die acht Fenster schmücken. In den Darstellungen finden sich Beziehungen auf die heil. Sacramente und damit in Verbindung gebrachte Ereign-

¹ Vielleicht 1870.

² Nach Angabe und unter der Leitung des Länders-Dom-Baumeisters Schürmer.

³ Siehe darüber Berichte des Wiener Alterthums-Vereines, II. XIV. p. 9 uofellß diese Kirche vom Architekten *Job. Grattl* beschrieben ist und sich unter den Abbildungen ein solcher Rippen-Ansatz findet. Siehe auch dieselben Arch. Wegweiser durch Nieder-Oesterreich von *Erben v. Sacken* II. Bd. S. 133.

nisse aus dem Leben des heil. Valentin. Diese prachtvollen Kunstwerke entliefen in ihren geistreichen Cartons der bewährten Hand des Prof. Joh. Klein und in der Ausführung der Innsbrucker Anstalt. Die Aufstellung der Kanzel haftet noch aus. Dagegen wird eben die neue Orgel am Musik-Chor eingerichtet. Dieser zeichnet sich durch seine Steinbrüstung aus, die mit einem reizenden Ring- und im Vordringe mit einem Schlingen-Ornament geziert. An der linken Wand setzt sich der Musik-Chor mit einer schmalen Empore auf Tragsteinen fort.

103. In dem Hause Nr. 7 in *Stodling* hat sich im Hoftracé ein interessantes Capellen-Gebäude noch erhalten, heute durch einen Holzboden untertheilt — ein Pfestschhaus. Das Niveau der Capelle ist mehr denn 4 Schuh unter dem Niveau des Hofes. Es ist ein vier-eckiger oblonger Raum noch mit dem Original-Gewölbe überdeckt; dieses bildet zwei Joche mit diagonalen Rippenzügen. Die Rippen sehr schmal, kantig und stark heraustrehend und zugespitzt, die Schlusssteine klein, aber ziemlich tief herabreichend. Die Rippen sitzen auf einer Wandfauale halbeylindrischen Profils beiderseits von je einer kleineren Wandfauale begleitet auf als Capital erscheint ein einfacher Ring, die Sockel halbkreisförmig, für die erwähnten je drei Wandfalten gemeinam. Noch erkennt man den Sacristei-Raum an der rechten Seite und darüber ein Oratorium, dahin eine Stiege in der Mauerdicke führte. Die Richtung der Capelle ist von Westen nach Osten. An der Ostseite zwei kleine spitzbogige und ein Rund-Fenster, sammtlich jetzt ohne Maßwerk. Gegen Westen scheint ebenfalls ein Rund-Fenster ober dem rundbogigen Portale befinden zu haben. Ob an der Nordseite Fenster waren, ist nicht mehr zu erkennen, wie überhaupt zweifelhaft. Die Westseite ist ganz mit dem Wohnhaus verbaut, die Südseite ebenfalls; doch führt gegen diese Seite ein sich senkender Gang aus dem Capellen-Raum, der nach einigen Klaffern abgemauert ist. Die freie Nord- und Ostseite bieten heute nichts Erwahmenswerthes, namentlich fehlen die Strebepfiler. Das Bauwerk dürfte allem Anscheine nach wenigstens in das 14. Jahrhundert gehören.

L.

104. Unter den zahlreichen Gegenständen des Ritterwefens, die sich in der retrospectiven Exposition am Trocadero zu Paris während der internationalen Ausstellung befanden, sah man in der französischen Abtheilung, Sammlung Castellani, eine große gut erhaltene Setztartfche, darauf auf weißem Grunde der Ritter St. Georg gemalt. Ober dieser Figur in sehr großer Ausführung das Wappen der Stadt Enns mit den richtigen heraldischen Farben.

Wie und wann kam wohl dieser Schild nach Frankreich?

105. *Mittelalterliche Grabdenkmale in Ober-Oesterreich. (VII.)*¹

19. 1463 und 1479.

In der Stifts-Kirche zu *Reichersperg* ist ein Grabstein von rothem Marmor, 6 Fuß 6 Zoll hoch, 3 Fuß breit, der Gräberleinrich und Chritoph von Ahaim,

¹ Fortsetzung von Seite CXXII.

durch das erste Erscheinen eines Spangenhelms merkwürdig. Wie der Stechhelm sich aus dem Kubelhelm entwickelte, indem man ihn schweißte und den oberen Theil der Rundung des Kopfes, den untern Theil der Biegung des Halses anpaßte, so entwickelt sich hier aus dem Stechhelm der Spangenhelm, indem man, wie an diesem Helme zu sehen ist, anfänglich den Spalt (Querrifs oder Querschranz) durch aufgebogene Spangen schützte. Aus diesem Helme folgerte sich später



Fig. 1.

der offene Tournierhelm, der bei späteren Wappenverleihungen eine merkwürdige Rolle spielte, während man den Stechhelm (auch geschlossener Helm genannt) mit Vorliebe bürgerlichen Wappen überwies.

Die Legende dieses Grabsteines in kleinen scharfen Minskeln lautet: ano dni mcccc lxxij an sand briezii tag ist gestorben der streng ritt her heinrich von ahaim]

und tarnach in dem LXXXVIII jar an fand pangreczn tag ist gestorben Cristoff vñ ahaym | Hier setzt die Schrift im Felde des Grabsteins in zwei Zeilen fort) sein bruder von wilden aw den got genadig sey.

Im kleblattförmigen Bogen des vertieften Feldes wiederholt sich das Wappen der Ahaim, welches wir schon früher besprochen und beschrieben, doch mit dem merkwürdigen Unterschiede, daß hier der Lowe mit Flecken getiegt erscheint. Auf dem sanft links gelegten Schilde steht der oben erwähnte Spangenhelm mit dem bereits früher beschriebenen Kleinode. Die gezadelte Helmdecke füllt das Feld des Grabsteines um die eigenthümlich gefornete Tartische aus, und zeigt abermals die Hand desselben Künstlers, der die unter Nr. 11 und 18 beschriebenen Grabdenkmäler verfertigte, und da die Annahme, daß derselbe Künstler durch einen Zeitraum von 60 Jahren wirkte, unstatthaft ist, richtiger gesagt: den Einfluß derselben Schule!

Adolf Winkler.

106. An der Außenseite der Kirche zu Hochfl in Vorarlberg befindet sich eine feine graue Sandsteinplatte¹ von 87 Cm. Höhe und 163 Cm Breite einge-

des ungekrönten Helmes der Eberkopf. Beide Kleinode reichen in den oberen Schrifttrand. Die Helmdecken der schon gearbeiteten Wappen füllen in reicher und sehr geschmackvoller Verailung und Windung das vertiefte Mittelfeld der Grabplatte aus.

Andreas Kalkreut war kaiserlicher Vogt des Schlosses Fussach, nach ihm bekleideten noch mehrere Glieder dieser Familie jenes Amt, bis der Uebertritt derselben zur evangelischen Lehre ihre Auswanderung nach Preußen zur Folge hatte, wo das Geschlecht sich noch gegenwärtig erhält. So lang die Kalkreut Schloß Fussach verwalteten, war zu Hochfl ihre Begräbnisstätte.

Dieser Grabstein ist einer der ältesten und besterhaltenen in Vorarlberg, ein kleines Schutzdach, welches die Gemeinde schon vor Jahren anbringen ließ, sichert ihn vor Witterungsbefchädigungen. Die rein ausgeführte gothische Schrift, sowie die schönen Helmdecken zeigen eine geübte Hand. Es wäre nicht unwichtig, auch anderen Arbeiten dieses Bildhauers in den Gegenden um den Bodensee herum zu forsehen, was durch die Befestigung seines Handzeichens neben dem Helme des Kalkreuter Wappens sehr erleichtert ist.




Fig. 2.

lassen. Wir sehen darauf in ziemlich starkem Relief zwei Wappen sculptirt. Dieselben sind der Breite der Platte nach gruppiert schief gegeneinander gestellt und nicht völlig im vertieften Mittelfelde angebracht, sondern ruhen mit fast ihrer Hälfte auf dem unteren Schrifttrande der Platte. Die Umschrift beginnt in der Mitte der oberen Breite und lautet: † Anno dñi. m. d. XXIII starb die · ersam · frow aña · von · reichach † año · dni · m · d · starb · der · fest · andres · kalcrut · gēnt · grebel · deme · got · gnad.

Das Wappen rechts zeigt im tartischenförmigen Schilde zwei gekreuzte Kalkschaueln (Grebeln), welche Darstellung sich am gekrönten Kolbenturnier-Helme als Kleinod wiederholt. Im zweiten ebenfalls und correspondierend tartischenförmigen Schilde und als Kleinod

Conservator Feuny, der auf diesen Grabstein aufmerksam gemacht hat, gedenkt in dem bezüglichen Berichte noch eines zweiten Grabsteines, der seit einiger Zeit seine Thätigkeit in Anspruch nahm. Früher an der Rückseite eines Altars in der Kirche zu Schruns eingemauert, ward er aus derselben entfernt; als ihm endlich das Schicksal drohte, als Bruchstein verwendet zu werden, gelang es dem vereinten Auftreten des Conservators und Museums-Mandatars Franz Bertle bei der Gemeinde die Wiedereinsetzung des Grabsteins in die Kirche durchzusetzen.

Die Dimensionen des Grabdenkmals betragen 220 Cm. Höhe und 114 Cm. Breite, der gehäufte Ritter hat Lebensgröße. Die Rüstung, in welcher derselbe dargestellt ist, trägt alle Merkmale einer gerippten deutschen (sogenannten Maximilianischen oder Mai-

¹ Welches Materiale Höchst augenbaur schwarzirrit gebrochen wird.

lander) Rüstung; wir finden daran den halbgewölbten Kufsafs ohne Grate mit Kusfhacken, die sehr entwickelten Brustschilde mit Rändern versehen; Schenkelschienen und Armezug tief gerippt, wie der übrige Theil der Rüstung, nur allein die Beinshienen sind glatt. Die breiten Eisenfchuhe in Barkenklauen-Form zeigen an, das die Waffe jedenfalls schon dem 16. Jahrhundert angehört, wohl zwischen 1500 und 1560.

Die Ausführung dieser Sculptur in grauem Sandstein der Gegend ist bis in die kleinsten Einzelheiten mit außerordentlicher Genauigkeit behandelt; desto mehr sind die argen Verstummelungen zu bedauern, welche dieselbe erlitten. Der rechte Arm, welcher eine Art Marschallstab gehalten zu haben scheint, soll beim Einmauern in den Altar amputirt worden, die Schulspitzen sammt der Inschrift am Sockel durch Bodenfeuchtigkeit abgewittert sein; ein gefährlicher Kifs, der sich jetzt hinter dem Kufsafs nach Innen zieht, mußte zur Verhütung weitem Schaden vergossen werden. Auch voll der Ritter ein holzernes Gesicht getragen haben, was auch das viereckige, für einen Stifs bestimmte Loch in der concav ausgemesselten Fläche andeutet; natürlich nur als Ersatz des ursprünglichen, das zuerst der Verstummelung zum Opfer gefallen sein muß. Erisichtlich ist noch, das ein langer Bart den Ritter schmückte. Zu Füßen des Ritters zwei Wappen. In dem einen Schilde rechts drei Vogel auf Lanzenspitzen, am Helme ein kegelförmiger Federbusch. Es ist dies das Wappen der Waldner von Frundlein. Im anderen Wappen und am Helme der Löwe der rheinländischen Familie von Keinach, wahrscheinlich hier das Wappen der Frau. Der sehr interessante schöne Grabstein dürfte in die erste Hälfte des 16. Jahrhunderts gehören.

107. Einer Mittheilung des k. k. Conservators *Trapp* zu Folge wurde das Haus Nr. 89 am großen Platze in Brunn einer eingehenden Renovirung unterzogen. Dieses Haus, das mit einem Flügel in die Schloßergasse reicht, hatte an seiner Ecke ehemals einen Thurm, davon nur mehr der massive Unterbau aus Quadern existirt, der Thurm selbst wurde nach der Schweden-Belagerung abgetragen. Am 19. Juli d. J. fand inan anlässlich einer Fenster Erweiterung im ersten Stocke ein vermauertes circa 3 Fuß hohes Steinwappen, das ins 15. Jahrhundert gehören dürfte und den geschachten Malrifchen Adler bemalt zeigte. Ueber dem Schilde ein Sturzhelm mit Federbusch und kurzen Helmdecken. Leider gelang es dem k. k. Conservator nicht, diese Sculptur zu retten, sie wurde an ihrer Stelle belassen und wieder übermauert und durch *Mortelansurf dem Blicke gänzlich entzogen*. Bei den weiteren Restaurations-Arbeiten fand sich ein zweites bemaltes Wappen-Relief mit dem böhmischen Löwen, überdeckt von einem Helme mit geschloffenem Flügel, der mit Blättern bestreut ist. Auch dieses Relief wurde vermauert. Wir werden im nächsten Hefte auf diesen Gegenstand noch zurückkommen.

108. Im Laufe der letzten Wochen wurde die Abrutung des stumpfen *Nordthurmes* an der St. Stephanskirche energisch fortgesetzt, so das bereits ein beträchtlicher Theil des oberen Theiles von der Holz-Umrüstung befreit ist. Ein Blick auf das Gebäude

belehrt, welch' weitgreifende Ausbesserungen daselbst durchzuführen waren. Zunächst unter der Plattform mußten die Aufsenschichten fast ganz erneuert werden, unter dem lichten neuen Gestein erheicht nur hie und da ein durch seine altersgraue Farbe charakterisiertes älteres Werkstück. Die Restauration beschränkte sich nur auf die Ausbesserung des Beliehenden oder dessen getreuen Ersatz, daher die Unregelmäßigkeit der Plattform im Niveau und deren Aufsichten.

Statt des früheren Holzstutzens über dem Treppen-Abchluss steht nun auf der Plattform ein Steinhäuschen, auch ist der Rand der Plattform mittelft eines einfachen eisernen Geländers gesichert.

Die Restauration der beiden *Heiden-Thürme* an der Fassade ist ebenfalls im vollen Gange; bereits sind die feineren Spitzen mit Einhaltung ihrer früheren Gestaltung erneuert und etliche Gerüste abgetragen. Statt dem Kreuze erheben sich über der feineren Kreuzblume die schon ursprünglich angebrachten, aus Kupferblech geschnittenen, neu vergoldeten und an der Helmflange gleich Wetterfahnen beweglich besetzten Flachfiguren der heil. Stephan und Laurenz.

Bei diesem Anlasse drängt es, der beiden *Langseite-Portale* zu gedenken. Jeder, der die St. Stephanskirche als Kunstdenkmahl näher würdigt, wird wissen, das diese beiden Portale, mit den Statuen altbairgischer Landesfürsten zu den schönsten, interessantesten und kunsthistorisch wichtigsten Theilen der Kirche gehören, ja das sie geradezu die bedeutendsten der Portal-Anlagen des Domes sind. Seit den vielen Decennien, als die schwierige Restauration des Bauwerkes dauert, mußten beide Portale und deren Vorhallen, die in das Restaurirungswerk einbezogen waren, mit Recht geschlossen bleiben, doch find sie es noch, obgleich die Südseite der Kirche seit Jahren freisteht und in baulicher Beziehung keine Nothwendigkeit vorliegt, das dortige Seiten-Portal, dieses Prachtwerk der Kirche, unzugänglich zu erhalten. Allein mehr noch; die Portal-Vorhallen werden gegenwärtig zur Aufbewahrung von allerlei Gegenständen, Gerumpel, Befen, Leitern verwendet, wobei mit dem figuralen Schmucke in schonungsloster Weise umgegangen wird. Findet sich denn an der St. Stephanskirche kein Raum mehr, der sich zu einem Depot besser eignet, das man sich hiefür derlei Prachträume bemächtigen muß! Wendet man dagegen ein, das durch Eröffnung dieser Seiteneingänge die Stephanskirche noch mehr als Durchgang benützt wird, als es schon jetzt leider der Fall ist, gut; wenn es kein anderes Mittel dies zu hindern gibt, mögen diese Zugänge abgesehloffen bleiben, aber man mache dann wenigstens statt der Holzthüren in die Vorhalle Gitter und die Portale sehen zu können; die Benützung der Hallen selbst zu Depots kann jedoch niemals gerechtfertigt erscheinen.

Im Inneren der Kirche mußte die Restauration ein neues Object in ihren Bereich einziehen, er ist dies die kunstreiche gothische Kanzel, die bereits an mehreren Stellen sehr schadhaft, namentlich aber an der Steinfliege bedeutend rissig ist.

109. Nach einem vom Karolinenthaler Bezirksauschusse beantragten Projecte für den Bau der *Podol-Vyehradler* Bezirksstrasse sollten die alten Mauerreste des sogenannten *Libusa-Bades* der Anlage zum Opfer

fallen. Die Central-Commission hat sich nunmehr mit Rücksicht auf die Tradition, die sich an diese Ruinen knüpfen, für deren Erhaltung verwendet, zumal ein Hinausrücken des Strafsenkorpers aus dem Felten in den Moldaullufs ermöglicht erscheint. Vorläufig dürfte jedoch keine Gefahr für diese Mauerreste bestehen, da die Realisirung des angeregten Strafsenbaues einfließen dürfte.

110. Neue archäologische Fundorte in Böhmen.

Bei dem zwischen Neulandt an der Mettau und Böhmisch-Skalic gelegenen Dorfe *Jesonic* ist man in jüngster Zeit beim Ackern auf Fundstellen gestoßen, welche reich an archäologischen Gegenständen waren, und Heiden-Gräber gewesen sein dürften. Es fanden sich beim Oeffnen derselben mit Steinen bedeckte Urnen, Bronze-Gegenstände und halbverbrannte Knochen mit Asche und Kohlen vermengt. Die Urnen wurden leider zerfchlagen und die Bronze-Gegenstände verschleppt, da augenblicklich kein Sachverständiger zur Hand war. Es gelang nur einen Hammer aus Serpentin (16 Cm. lang und 7 Cm. breit) und eine blattförmige (18 Cm. lange, 3 Cm. breite) Lanzenpitze aus Eisen zu acquiriren, welche aus diesen Gräbern stammen sollen.

In *Nahofau*, 4 Km. westlich von Neulandt a. d. M. kam man beim Bau einer Scheuer auf dem Grunde des Herrn *Cvikýš* auf ein Stein-Grab, welches neben halbverbrannten menschlichen und thierischen Knochen und vielen Bronze-Gegenständen auch einen aus Serpentin sehr schön gearbeiteten herzförmigen, 22 Cm. langen und 8 Cm. breiten Hammer enthielt, welcher ebenfalls acquirirt werden konnte. Die Bronze-Gegenstände waren leider bereits früher verschleppt worden.

Auf dem *Wenzels-Berge*, der historisch berühmten Anhöhe, auf welcher 1064 König *Vratislav* bei seinem Feldzuge nach Polen sein Lager hatte und einen Landtag unter freiem Himmel hielt, stiefs man auf ein Grab, in welchem sich eine aus Graphit gearbeitete Urne und ein 21 Cm. langes beschriftetes Messer befanden. Die Urne war zerfchlagen worden, das Messer wurde angekauft.

Auf einem Felde bei *Trantenan* wurde eine aus Flint (Feuerstein) fertigte Lanzenpitze gefunden, welche 10·5 Cm. lang und 4·4 Cm. breit, zu den schönsten derartigen, in der Umgebung von Neulandt a. d. M. gefundenen Objecten gehört. Auch diese Lanzenpitze ist in meinen Besitz gelangt und wird nebst den übrigen, hier erwähnten Gegenständen dem böhmischen Museum übergeben werden.

Bei *Hoch-Onjedz*, nicht weit von *Hohen-Bruck*, befinden sich auf der südöstlichen Seite der wegen ihrer Aussicht berühmten Anhöhe einige (1 M. hohe, 20 M. im Umfange messende) Gräber neben dem christlichen Friedhofe. Bei dem Oeffnen eines derselben stiefs man auf eine Menge halbverbrannter (?) menschlicher Knochen, auf Asche und Kohle und auf ein Armband aus Bronze, das sich auf einem Knochen befand.

Außerhalb des Dorfes *Bolehošt*, nicht weit von *Opočno*, fanden sich in dem zur Ortsgemeinde gehörigen Walde 12 größere Grabhügel, deren Eröffnung einer späteren Durchforschung vorbehalten ist.

Endlich ist zu berichten, daß bei *Křivíc*, 4 Km. von *Týnštin* beim Ackern Urnen und verschiedene andere Gegenstände aus Bronze und Eisen gefunden wurden.

Johann Hraic.

III. Ueber den Bauzustand der Kirche in *Maria-Acašlitz* in Steiermark berichtet *Prof. Pöschig*:

Die Lage dieser Kirche auf hohem Bergücken ist eine sehr exponirte, die Stürme wüthen hier fürchterlich, es ist daher zu wundern, daß sich diese Kirche, an welcher seit Menschengedenken keine nemenswerthe Restauration vorgenommen worden ist, baulich nicht in einem schlechteren Zustande befindet, obwohl der Bestand des Chores geradezu trostlos erscheint.

Gegen Ende des 17. Jahrhunderts haben die Jesuiten eine Renaissance-Capelle ohne künstlichen Werth angebaut, auch statt der alten gothischen Altäre zopfige hineingestellt, die gemalten Fenster beseitigt, und den gothischen Thurm mit einem sogenannten Zwiebel-Dache geschmückt. Spätere nothdürftige Ausbesserungen beschränkten sich kaum auf die Dachdeckung. Am Dache des Hauptschiffs wurde nach und nach der alte Schuppenziegel durch Dachziegel ersetzt.

Am Sockel sind hier und da Ausbesserungen theils mit Ziegel gemacht worden; auch hat man es für gut befunden, die Kirche unter dem Kaff-Gefsim weifs zu übermünchen, was gegenüber dem alten dunklen Gelfein der obem Partie einen üblichen Eindruck macht. Die Strebepfeiler, von den steinernen Deckplatten entbloßt, erhielten zum Schutze Bretterüberlagen, theilweise mit altem Schuppenziegel überdeckt. Sehr beachädigt sind die an den Chorpfeilern vorgelegten, über Eck gestellten Fialen; die kronenden Kreuzblumen und Krabben sind kaum noch in den Rudimenten vorhanden, die Laibungen abgebrockelt und an den Ecken schartig und ausgebrochen. Das Haupt-Gefsim, so wie das unter den Fenstern laufende profilierte Kaffsim sind stellenweise stark bescheidigt. Das mittlere Fenster des Haupt-Chores ist bis auf einen Vierpafs zugemauert, die mittleren Fenster der Seiten-Chore ebenfalls bis zur Hälfte mit Ziegeln zugelegt. Ebenso wurden die stumpfen Spitzbögen der alten Sacrilei-Fenster zugemauert.

Die Pfosten der schlanken Kirchenfenster sind an den Fenster-Eisen sehr gelockert; bei den häufigen Stürmen ist ein Herausfallen derselben zu beforgen. Am nördlichen Seiten Portale haben die flankirenden Fialen sehr gelitten, und sind in der oberen Partie ganz verbrockelt. An dieser Seite ist ein ziemlich bedeutender Mauer sprung vom Dachsim abwärts sichtbar. Das Haupt-Portal, welches eine Art Vorhalle bildet, ist durch schlechte Malerei ganz verunstaltet.

Der achteckige Thurm, welcher oben mit spitzbogigen Mafwerks-Fenstern versehen ist, daran theilweise die Mittel-Pfosten fehlen, ist mit einem sogenannten Zwiebel-Dach aus Blech versehen. Die Bedachung, sowie der Dachstuhl sind stellenweise sehr schadhast und harren einer ausgiebigen Reparatur.

Der schöne alte Ciborien-Altar, welcher sich an die Außenmauer der Sacrilei lehnt, ist sehr verfallen und geht bei der delicaten Arbeit der durchbrochenen Mafwerks-Füllungen seinem ganzlichen Ende ent-

gegen. Es wäre angezeigt, diesen Altar in das Innere der Kirche zu verlegen.

Im Innern der Kirche sind die reichen Baldachine ober den Figuren stark beschädigt und dick überputzt, ebenso das zierliche Maßwerk in den Nischen der Seiten-Chöre. Man hat die Pfosten weggeschlagen und ganz gewöhnliche weiche Thüren hineingefügt, um Kästen für allerlei Tand zu gewinnen, was unmittelbar neben dem Altar doch nicht recht statthaft ist. Der Orgel-Chor ist durch eine Holz-Balustrade verunstaltet, und das Kreuz-Gewölbe im Thurne abgebrochen, um Platz für eine ganz roh gezimmerte Thurmthiege zu gewinnen.

An dem südlichen Seitenschiffe ist eine zopfige Capelle angebaut, welche nicht nur die Einheit des gothischen Baues beeinträchtigt, sondern auch den Platz bis zur Umfassungs-Mauer in unnöthiger Weise beengt. Am Sockel sind die und da Werksteine verwittert und nothdürftig verlegt.

Aus diesem auf den Local-Augenschein sich gründenden Bericht ist zu ersehen, daß eine gründliche Restauration sehr Noth thut, wenn man diese sehene (Pfarr-)Kirche, für die Zukunft erhalten will. Die Restauration dürfte indess nicht so schwierig und kostspielig sein, als es den Anschein hat, da sich in der unmittelbaren Nähe des Ortes Steinbrüche befinden, welche Platten, Stufen, Fenster- und Thürstöcke liefern.

112. Ueber einen Seitens der Central-Commission gestellten Antrag wurde vom k. k. Unterrichts-Ministerium, das sich schon vor einigen Jahren bereit erklärte, auf den Ankauf der zur Erhaltung des einzigen Restes jener sechs achteckigen Thürme des *Diocletianischen Palastes in Spalato* nothigen Privatgebäude unter gewissen Bedingungen einzugehen, diese Angelegenheit zum Abschluß gebracht und der Ankauf der erforderlichen Realitäten im Vereine mit der Commune Spalato unter gewissen Bedingungen gestattet. Natürlich wurde auch angeordnet, daß beim Abbruche der Gebäude, wie auch bei der Blosslegung der Reste des erwähnten alten Thurmes der Rath des Conservators Glavinic einzuholen und sich genau nach dessen Weisungen zu richten ist.

113. Sr. Excellenz der Herr Unterrichts-Minister hat unterm 17. August d. J. bewilligt, daß die für die Instandsetzung und Erhaltung der nördlichen Umfassungs-Mauer des *Diocletian-Palastes in Spalato*, welche sich zunächst der als Passage zwischen der Vorstadt Manus und dem Domplatze dienenden Oeffnung befindet, gemachten Auslagen aus dem entsprechenden Credite des Unterrichts-Ministeriums beglichen werden.

114. Die Central-Commission ist nunmehr in der Kenntniß des Restaurirungs-Programmes der gothischen *Moritz-Kirche in Olmutz*. Das Restaurations-Werk ist theilweise im Gange, die vier ersten Pfeiler, vom nördlichen Thurne an gezählt, sind nebst den Fenstern und Wandflächen und die Haupt-Sacristei bereits hergestellt. Für die Folge sind zur Ausbesserung bestimmt: Die sogenannte Loretto-Capelle, ein slylofer späterer Anbau, welcher in gothische Formen gebracht werden soll, der nördliche Eingang, die mittlere Sacristei und ein kleiner Renaissance-Anbau, eine zierliche Loggia, deren Erhaltung im Style angestrebt

wird. Die Central-Commission hat aus den vorgelegten Plänen erkannt, daß der Verfaßer zweifellos ein sehr gewissenhafter Ingenieur ist, dem mit Beruhigung die Leitung und Durchführung des Werkes übertragen werden kann. Hinsichtlich des Projectes selbst hat die Central-Commission bei der Wichtigkeit des Objectes dem Bau-Vereine auf das eindringlichste dessen eingehende Prüfung empfohlen und besonders auf die Nothwendigkeit einer gewissen Vertrautheit mit derlei Bau-Werken Seitens des Projectanten hingewiesen.

115. Im *österreich. Museum für Kunst und Industrie*, ist seit kurzer Zeit ein Cabinet zur Ausstellung von Gegenständen aus dem Gebiete der Heraldik und Siegelkunde geöffnet worden. Wir fanden daselbst eine Reihe hochwichtiger und vorzüglicher Siegel in Abdrücken aus der ehemaligen Sammlung Sava's, die seit dessen Tode in das Eigenthum des österreichischen Museums übergegangen ist und welcher Sammlung die meisten der in den Mittheilungen gebrachten Siegelabbildungen auf Grund der Seitens der Direction bereitwilligst erteilten Genehmigung entnommen sind.

116. Herr Gotthilf *Dahlke* hatte die Central-Commission auf eine Verkündigungsgruppe an der *St. Katharinen-Kirche bei Matrie* aufmerksam gemacht. Sie befindet sich leider nicht vollständig aufgestellt, indem nur die Marienfigur an der Epistel-Seite der im 15. Jahrhundert erbauten Capelle einen Standplatz erhielt, während der verkündende Engel auf dem Dachboden geeigneter Verwendung harrt. Beide mäßige Sculpturen dürften aus der alten Schloß-Capelle stammen, die so wie das Schloß selbst, der Stammnitz der Aufensteine, gegen Ende des 14. Jahrhunderts verfehwd. Maria (150 Meter hohe Rundfigur sammt Sockel, aus einem Stamme geschnitten) steht nach vorn gewendet, die rechte Hand auf die Brust gelegt, in der linken ein Buch haltend. Das Kleid von weißer Farbe mit Blumen, das Kopftuch ebenfalls weiß, der Mantel blau, innen roth. Die Hände roh und ungliedert. Der Engel steht gegen Maria gewendet mit vorgebreckter Rechten und erhobener Linken. Unter dem glatt anliegenden Mantel von grüner Farbe ein weißgeblumtes Untergewand; die Flügel breitartig, blaulichgrau und schmutziggelb bemalt, roh gearbeitet. Beide Figuren, frei von byzantinischer Regelmäßigkeit, aber auch von feinerer Durchbildung, dürfen als Erzeugnisse des tyrolischen Handwerkes und auch derselben Werkstätte gelten. Ihre rohen Züge und ihre gezungene Haltung, ohne Starrheit der Gewandung, deuten auf die Spätzeit des romanischen Styles. Sie sind Arbeiten eines Handwerkers, der in keiner Schule gezogen, durch keine Reife gebildet, der Anschauung künstlerischer Vorbilder entriekt, mit schwachem Stylgefühl und ungenügender Technik, vielleicht in mangelhafter Nachahmung eines Gemaldes schuf, doch von unbewußter Regung einer feineren Empfindung und gewisser Naturauffassung.

117. Wir haben im III. Jahrgange der neuen Folge der Mittheilungen Notiz 85, pag. CLII Nachricht gebracht von einem Grabsteine in der Kirche zu Trautmannsdorf, dessen Aufstellung als wünschenswerth bezeichnet wurde. Ueber Verwendung der Central-

Commission wurde Anfang Juni 1878 der fragliche Stein auf Kosten des Grafen Maximilian von Trautmannsdorf gehoben und in eine Nische der nördlichen Kirchenwand quer eingelaufen.

Es ist ein mächtiger, mehrere Centner schwerer grauer Sandstein 2 M. hoch und 80 Cm. breit, im Mittelfelde ein mit einer sechsblättrigen Rose belagter linksgekehrter Dreieckshelm, über dessen rechter Oberseite der linksgefelte Kugel-Helm mit der sechsblättrigen Rose als Zimier, aus welcher sich ein Doppelkreuz erhebt, das bis an den Rand des Feldes reicht.

Die im Schriftstrahlen umlaufende Inschrift ist bis auf die Worte: Har randi de Travtn . . zerfört.

Hauptmann Beckh-Widmannfletter, dessen Anregung die Aufstellung des Monuments in erster Linie zu danken ist, bespricht daselbe in Nr. 196 der Grazer Zeitung d. J. und setzt es feines Characters nach, wie es scheint ganz richtig, in das 14. Jahrhundert, ohne das es ihm gelingen wäre, einen Harrand von Trautmannsdorf aus dieser Zeit urkundlich festzustellen.

118. Der Central-Commission ist ein ausführlicher Bericht des k. k. Archivars der Landesregierung in Salzburg Friedrich *Pirkmayer* zugekommen über die Ergebnisse einer von ihm im Auftrage in den Jahren 1871 bis 1875 vorgenommenen Untersuchung der bei den k. k. Aemtern im Kronlande vorhandenen *Archive und älteren Registratorate*. Diese Untersuchung hatte den Zweck, die Eignung der genannten Archive oder einzelner Bestandtheile derselben zur Vereinigung mit der bei der k. k. Landesregierung zu Salzburg bestehenden Central-Registrierung zu prüfen. Unterfucht wurden die k. k. Archive zu Werfen, Mitterfill, Hallein, Tamsweg, St. Michael, Radlatz, Abtenau, St. Gilgen, Thalgaug, Golling, Lend, Taxenbach, Zell a. See, Saalfelden, Hofgastein und ausserdem das graflich Überacker'sche Archiv zu Sieghartstein. Von diesem sind bisher die ersten zehn nach Salzburg gebracht worden.

119. Die Arbeiten zur Aufstellung des *Salm-Monuments* sind im vollen Gange. Die Tumba, für welche nun in der ersten rechten Seiten-Capelle der Votiv-Kirche definitiv der Platz angewiesen ist, kommt auf einer Sockelplatte zu stehen, auf welcher auch die Widmungs-Inschrift angebracht sein wird. Eben ist man beschäftigt, die Schäden an den Reliefs und Ornamenten in pietätvoller Weise auszubessern; von der Aufstellung der Deckplatte an der Wand ist man definitiv abgegangen. Die Aufstellungs-Arbeiten dürften in nächster Zeit vollendet sein.

120. S. k. u. k. Apollonische Majestät haben mit Allerhöchster Entschliessung vom 28. October d. J. dem Capitul der registrierten Chorherren-Stiftes in St. Florian und Conservator für Ober-Oesterreich Albin *Czerany* in Anerkennung seines verdienstvollen Wirkens das goldene Verdienstkreuz mit der Krone allergnädigst zu verleihen geruht.

121. Der sehr thätige Conservator für Angelegenheiten der I. Section Georg *Pezolt* in Salzburg ist am 28. October d. J. im 68. Lebensjahre gestorben. Pezolt war mit dem Ehrenname eines k. k. Conservators seit dem Jahre 1854 betraut. Seit der Reorganisirung der Central-Commission im Jahre 1874 war seine Function

als Conservator nur auf die Angelegenheiten der I. Section befrachtet. Pezolt waltete feines Amtes mit vieler Aufmerksamkeit und Rührigkeit. So manche zweckmäßige Anregungen zur Conservierung und Restaurierung von Kunstdenkmälern im Herzogthume Salzburg gingen von ihm aus. Es dürfte kaum irgend ein archaologisch wichtiges Unternehmen in seinem Bezirke durchgeführt worden sein, ohne daß er sich daran in gewiss erfolgreicher Weise theilhaftig hätte. Gleich wie stets im Interesse der Aufgaben der Central-Commission wirkend, gab es für ihn leicht genug Gelegenheiten, um auch für die Zwecke des Landes-Museums und anderer Landes-Institute und Vereine erfolgreich zu wirken.

122. Der verdienstvolle Correspondent Bertrand *Schopf*, Franciscaner-Ordenspriester und emeritirter Gymnasial-Professor, ist am 28. October in Hall gestorben. Die Mittheilungen enthalten manche herrliche Aufsätze feiner Feder. In Ala starb der Correspondent Franz *Edler von Pizzini-Hohenbrunn*.

123. Der k. k. Central-Commission wurde seitens der Jury der internationalen Ausstellung in Paris für ihre Leistungen die *silberne Medaille* zuerkannt.

124. Die Central-Commission hat den Schriftsteller Gottlieb *Dahlke* in Gries zum Correspondenten erwählt.

125. Aus einem Berichte des k. k. Conservators Freiherrn von *Sacken*:

1. *Das Fresko-Gemälde an der Kirche zu Offenbach*. Es verlaubarte, daß bei einer neuerlichen Renovierung und Tünchung der Kirche auch ein Theil der Fresken theils überuntucht, theils durch Mortelbewurf entzilt worden sei. Allein der Augenschein lehrt, daß von den vor 20 Jahren sichtbaren Fresken *nichts* fehlt oder überuntucht worden ist. Das Bild hatte schon seit langer Zeit einen Riß; dieser wurde bei der neuesten baulichen Restaurierung mit Mortel ausgefüllt, wobei allerdings nicht ganz mit der wünschenswerthen Sorgfalt zu Werke gegangen wurde, indem auch über die Ränder des Risses, in einer Breite von ungefähr 2 Zoll hinaus, der zum Verreiben angewendete Mörtel fliehen blieb. Da der Mörtel sehr fändig ist, läßt sich dies aber leicht beseitigen. Durch Verreibung des Risses ist nunmehr das Bild beider vor Zerstörung geflützt, als früher. Von einem zweiten Fresco, einem *großen Christoph*, ist neuerlich Zeit ein Stück blossgelegt worden, das früher nicht so gut sichtbar war, nämlich die im Wasser stehenden Füße sammt den schwimmenden Fischen und einer Sirene.

2. *Die Schenkfaule, sogenannte Spinnerin am Kreuz bei Hr. Neuhadt*. Auch von dieser wurde behauptet, daß sich die Steine losbrockeln und das Denkmal seinem raschen Verfall entgegengehe. Eine genaue Untersuchung lehrt, daß dies nicht der Fall ist. Die im Jahre 1858 auf Anregung und mit Unterstützung der Central-Commission vorgenommene Restaurierung hat sich ganz gut bewährt: der Steinkitt ist nirgends aus den Fugen herausgefallen und hat sich mit dem Mauerwerk, auch in der Farbe, formlich verwachsen; die Eisenbänder und Schließen halten gut, sind nicht verrostet und haben die Steine nicht geprengt; da sie gut in Kalk gelegt wurden. Der wichtigste neuere

Schaden besteht in der Zerprennung der Kreuzblume auf der Spitze durch das in derselben steckende eiserne Kreuz. Die Kreuzblume ist jedoch nicht die ursprüngliche, sondern gehört einer Restauration in der ersten Hälfte dieses Jahrhunderts an. Bloss um ihretwillen das ganze Denkmal einzurufen würde sich wohl kaum lohnen und es konnte mit der Erneuerung der Kreuzblume gewartet werden, bis überhaupt eine neuerliche Restaurierung nothwendig wird. Denn dieses Denkmal, an dem durch die Einwirkung der Atmosphärien eine fortwährende allmähige Zerstörung unvermeidlich und unaufhaltbar statt findet, wird immer von Zeit zu Zeit restaurirender Flickarbeiten bedürfen, wenn man nicht eine durchgreifende Renovation, bei der aber der größte Theil des Monumentes neu gemacht werden mußte, vornehmen will.

3. *Der sogenannte Dreihundelthurm auf dem Friedhofe zu Moosbrunn.* Der Thurm war schon seit undenklicher Zeit außerordentlich schadhafte und hatte fast der ganzen Länge nach einen klaffenden Riß. Im vorigen Frühlinge wurde nun der Thurm durch den Sturmwind in der Nacht umgeworfen. Die Bruchstücke wurden zum Theil von den Einwohnern Moosbrunn's weggeführt, die vier einzigen Steine aber, welche architektonische Formen oder Bildwerk zeigen, nämlich: eine sehr beschädigte kleine Säule, welche das Schalloch untertheilt, zwei an den Kanten des Helmes angebrachte Thiergestalten, deren je zwei sich in einen Kopf vereinigen (das dem Thurm den Namen gab), endlich ein Stein mit einem Pferd in Relief, sehr roh gearbeitet, — wurden aufbewahrt und sollen, nach Versicherung des hochwürdigen Herrn Pfarrers, an der demnächst auf dem Friedhofe zu erbauenden Capelle an sichtbarer Stelle eingemauert werden.

4. *Die Kirche zu Lichtenwörth.*¹ Der Chor derselben ist vollendet und zeigt sehr schöne, reine Bauformen mit interessanten symbolischen Bildwerken an den Gewölbansäulen. Ein Theil des Schiffes ist aber unvollendet geblieben und steht dermalen als Ruine da. Es stehen die Umfangsmauern mit den Fenstern und den auf Consolen ruhenden Rippenansäulen, sowie die Fundamente der Pfeiler. Jedem, der dieses schöne Baudenkmal sieht, muß sich der Wunsch nach dem Ausbaue des Schiffes mit möglichster Benutzung der erhaltenen Bauteile aufdrängen. Der hierfür begüterte Herr Pfarrer hat in der That einen Fond gegründet, der im Laufe weniger Jahre beträchtlich angewachsen ist. Aus demselben konnte auch der Ankauf des dach an die Kirche, in florender Weise angebauten alten Schulgebäudes bestritten werden, das abgebrochen wurde, so daß jetzt ein freier, mit einer Mauer umfriedeter Raum um die Kirche hergestellt erscheint.

Nach Mittheilung des Herrn Pfarrers konnte mit Benutzung des Baufonds und mit Heranziehung anderer verfügbarer Geldbeträge an die Ausführung d. i. Vollendung des Kirchenbaues gefehritten werden. Die Central-Commission hat sich nicht nur bereit erklärt, dem Pfarrer einen zur Bauführung geeigneten Architekten zu bezeichnen, sondern in Würdigung der ungewöhnlichen Bedeutung dieses Bauwerkes mit Bezug auf die Kirchengebäude in Nieder-Oesterreich auch beschloffen, den Restaurirungs-Plan auf ihre Kosten anfertigen zu lassen.

¹ Vgl. Mitth. der Centr.-Comm. XVII. pag. CXLV

126. Im Gemeinderathe der k. k. Haupt- und Residenzstadt Wien wurde von dem Mitgliede desselben Herrn Váth ein Antrag auf Entfernung oder Transfierung des Brunnens vor der Paulaner-Kirche (Schlutzengel-Brunnen) eingebracht.

Der in dieser Angelegenheit am 8. October über Einberufung des Magistrates abgehaltenen Local-Commission wohnte der Conservator Prof. Hauffr bei und äußerte sich in Form eines Protestes gegen die Abtragung des Brunnens.

Der Conservator motivirte seinen Protest in folgender Weise:

Der Brunnen vor der Paulaner-Kirche auf der Wieden wurde von den Architekten van der Nüll und Siccardsburg und dem Bildhauer Praeluthner im Jahre 1846 ausgeführt.

Das Monument hat einen zweifachen Werth; es verdient Beachtung als Architekturwerk und außerdem in Bezug auf die Baugeschichte Wiens. Zur Beurtheilung des Objectes muß man sich vor Augen halten, daß der Erbauung dieses Brunnens eine Periode ziemlich trostloser Zustände auf dem Gebiete des Bauwesens in Wien vorherging. Die Antike verlor sich in Nobilität, dem Erbauer des Burghorres, immer mehr, jede künstlerische Regung, jedes Stylgefühl ging verloren, die Architektur war unter der Zwangsjacke eines ertöhlenden bürokratischen Systems um ihre höchsten Ziele gebracht. Die Werke dieser Zeit zeigen die größte Einformigkeit und Nüchternheit und kommen kaum in Frage, wenn von der Baugeschichte Wiens die Rede ist.

Damals (1845) trat von der Nüll als Professor an die Akademie der Künste und mit ihm dritter eine völlige Umänderung im Geiste des Bauwesens. Als ausgezeichnete Künstler überzeugt von der Unhaltbarkeit des Systems, durchdrungen von seinen eigenen hochst anregenden Ideen bringt er auch sofort neues Leben in die Architektur. Es darf hierbei nicht Wunder nehmen, daß von der Nüll seiner eigenen Gesehmacks-Richtung vorerst uneingeschränkt folgte, ohne sich an irgend eine Tradition zu binden. Aber es bedurfte gerade jetzt eines solchen Mannes und sein Erscheinen bezeichnet den Anfang des neuen Tages für die Architektur in Wien. Was derselbe Künstler bei steter Entwicklung geleistet, und welchen Einfluß er auch sonst zu nehmen berufen war, zeigen unter Anderem seine Bauten: Carltheater 1847, Arsenal 1849—55, endlich Operntheater, Bauten, welche für ihn und seine Zeit gleich charakteristisch wurden.

All diesem vorausgeht aber unter im Jahre 1846 errichteter Brunnen, er bezeichnet den Wendepunkt, den Beginn neuen Lebens, neuer Thätigkeit in der Architektur und ist deshalb für die Baugeschichte Wiens von großer Bedeutung. Seine Formen tragen den Stempel einer gewissen Originalität und müssen die Bestrebungen eines bedeutenden Künstlers in einer an Monumenten armen Zeit illustriren.

Die Bedeutung des Monumentes als solches und für die Geschichte der Architektur mußte allein schon hinreichen, um für die Erhaltung desselben einzutreten; es kommt aber noch hinzu, daß die entgegengesetzte Absicht einer Zerstörung oder Verfertigung auf unpassendem Platze der Pietät des gebildeten Wieners für seine Monumente und deren große Meister gewis

wenig entsprechen würde. Van der Null aber, der an der Wiege unferer großen Bau-Periode stand und keine geringen Verdienste um dieselbe hat, hat auch ein Anrecht von uns und unferen Nachkommen, durch Erhaltung feiner Werke gewürdigt zu werden.

127. Der k. k. Conservator *Stipberger* hat an die Central-Commission über die Restauration-Arbeiten am Portale der Kirche und im Kreuzgange zu *Milflatt*, welche im September d. J. abgeflohen wurden, eingehend berichtet.

Die Arbeiten wurden unter der Leitung des Conservators zu Anfang August begonnen. Bei der Restauration des Portals hatte man Gelegenheit, eine interessante Sculptur bloßzulegen. Ueber dem Sturze der Portal-Thüre befand sich nämlich im halbkreisförmigen Felde auf dem Mörtelverputze das zopfig ausgeführte Monogramm Christi I·H·S. in Stucco angebracht, doch liefs die unebene Mörtelfläche erwarten, dafs darunter sich ein Relief befände. Nach Befestigung der Mörtelschichte bewährte sich die Erwartung. Im halbkreisförmigen Bogen findet sich im Relief die Darstellung Christi, vor demselben ein knieender Monch, der eine Kirche emporhält. Christus hält in der linken Hand ein offenes Buch. Zu dessen Haupte rechts die Sonne, links der Halbmond. Die Bruchstücke der Umschrift lauten: *Heinricus Abbas Rudger, me fecit. Wahrscheinlich jener Abt, unter dem der Kirchenvergrößerungsbau (1310) erfolgte.*

Im Kreuzgange wurden die ausgebrochenen Mauertheile durch Steine ersetzt, die Sitze an der Hof-Fenstern wieder hergestellt, die Capitale und Säulenbuben gereinigt, die Wände und Gewölbe ausgebeffert und der Mörtelverputz nach Bedarf erneuert, der Fußboden geebnet, mit Sand bestreut, der Wasser-ausgufs vom ersten Stockwerk in den Hof befestigt und ein Ablaufcanal angelegt. Die Kosten wurden theils von dem Unterrichts-Ministerium, theils von der Central-Commission getragen.

128. In der Pfarrkirche zu *Matrei* steht einem Berichte des Correspondenten G. *Dahlke* zufolge auf dem Hoch-Altar eine Statue, benannt „*Unser Herr im Elend*“, die als gefeiertes Gnadensbild seit Jahrhunderten das Ziel der Wallfahrer ist und der Sage nach aus Palästina (1210) stammen soll. Heinrich von Aussenstein soll sie als Nachahmung eines hölzernen Bildes in Jerusalem von dorthier mitgebracht haben. Nach manchen Schickfalen fand das Schnitzwerk auf Kosten Erzherzog Ferdinands einen ruhigen Standplatz in einem vergoldeten Kasten auf einem Altar, um endlich 1754 auf den Hoch-Altar übertragen zu werden.

Die Statue, wenig über Lebensgröfse, 1,95 M. hoch, ein eigenartiges Bild, das vorgebeugte Haupt etwas gegen die rechte Seite geneigt, erscheint die stehende Figur durch die blut- und nagellosen Wundenmale als Auferstandener charakterisirt, mit niederhängenden Armen und flach übereinander gelegten Händen, parallel gestellten Füfsen, die Haltung eines Betenden, skelettartige Glieder, farras, von eingetrockneten Muskelbändern gehaltenes Knochengesrüß, scharfgeschnittene Nase, hohe, rinnenartig vertiefte Stirn, abgezelrte Wangen, ein zielloses Blick aus den tiefbiedenden Augen, gramvolle Miene, diefs alles gibt ein Bild des Jammers,


ein Bild des heil. Mannes im Elend. Eine feltene Auf-fassung für eine Darstellung Christi nach dem erfüllten Erlösungswerk.


Um die Lenden ein glattes oben handbreit ungefehlagenes Tuch, das bis zu den Knien reicht, keine kunstvoll gebrochenen Falten, fast glatt aufliegend mit einem schmalen, aus dunklen und hellen Streifen bemalten Saum. Dem dünnen Angesicht ist durch das beiderseitig an den Schlafen und hinter den Ohren aufgebauchte Haar, wie durch die fymmetrisch getheilten Ringeln des Vollbartes ein gefälliger Umfris verlichen, mit dem sich die Dornen der Krone ungezwungen vermengen.

Die Aushöhlung des Rumpfes hat die Zerfplitterung der Statue, ein günstiges Geschick die Schädigung der Färbung hinangehalten. Hie und da besonders auf dem Bartgeringel glaubt man Spuren verwitterter Goldbemalung wahrzunehmen, allein es ist nur der blofsgelegte und nachgedunkelte Kreidgrund, der mit dem eintönig graubraunen fast erzfarbig schimmernden Ueberzuge die Echtheit des ersten Anstriches und das hohe Alter des Mirakel-Bildes bezeugt, dem ein hervorragender Rang unter den Kunstwerken Tyrols sicher würde, wenn es nicht als blofse Nachahmung eines morgenländischen Kunsterzeugnisses aus der Reihe der tyrolisch-vaterländischen Kunstschöpfungen getrichen werden müfste. Es dürfte das Werk eines Künstlers sein, der aus der Reihe der Kreuzfahrer zurückgeblieben, seine Thätigkeit unter geänderten Verhältnissen fortsetzte, so dafs die Copie des Holzschnitzbildes aus der Grabeskirche, ob man sie aus dem Beginne oder aus der Mitte des 13. Jahrhunderts datire, nicht ohne Wahrscheinlichkeit auf die Werkstätte eines fränkischen Schnitzers in Jerusalem zurückgeführt werden kann.

129. Die seit einigen Jahren herausgetretenen wesentlichen Schäden und Gebrechen an der *Kaiserburg in Feger*, insbesondere der Einsturz eines Gwölbbogens mit zwei Fensterfaulen im Palas, verlangten eine unausschiebbare Restauration, die auch im laufenden Jahre auf Staatskosten in vollkommen befriedigender Weise durchgeführt wurde. Derselben mußte die hölzerner, über den Wallgraben zum Eingangsthore der Burg führende Brücke und die Parapeten-Mauer des schwarzen Thurmes entsprechenden Ausbesserungen unterzogen werden.

130. An der Südostseite der Pfarrkirche in *Taißen* (Tyrol) ist eine dem heil. Erasmus geweihte Capelle angebaut, ein Werk von 1471, die als Begräbnisstätte der gräflichen Familie Welsberg dient. Nach einem Berichte des Correspondenten Prof. *Kaltenacker* befindet sich an der Außenseite derselben ein Fresco-Gemälde (2 M. hoch 1 $\frac{1}{2}$ M. breit), vorstellend ein Vesperbild aus 8 Figuren. In der Mitte Maria mit der Leiche ihres Sohnes im Schoofe, rechts kneit Johannes, links Magdalena, rückwärts das Kreuz mit noch angelehnten Leitern, im Hintergrunde rechts zwei Frauen, links Joseph von Arimathaea und Nikodemus. Das Ganze umschließt eine gemalte Umrahmung; die vordere und niedere Gruppe ist besser erhalten, jedoch in der Farbe ziemlich durchklüftet, die anderen Figuren sind nur mehr in ihren Umfrisern erkennbar. Die Malerei dürfte dem Ende des 15. Jahrhunderts angehören.





FINE ARTS LIBRARY
3 2044 039 364 724

This book should be returned to
the Library on or before the last date
stamped below.

A fine is incurred by retaining it
beyond the specified time.

Please return promptly.

JAN 9 1911

FINE ARTS LIBRARY



3 2044 108 144 221

HD