


Ergänzungsh...
... zu
Petermanns
geographisc...
Mitteilungen

August Petermann,
Ernst Behm,
Alexander ...



11293
DR. A. PETERMANN'S

MITTEILUNGEN

AUS

JUSTUS PERTHES' GEOGRAPHISCHER ANSTALT.

HERAUSGEGEBEN

VON

PROF. DR. A. SUPAN.

Ergänzungsband XXXIII (Heft 154—157).

Inhalt:

- Nr. 154. Auler Pascha. Die Hedschasbahn.
Nr. 155. Dr. Karl Oestreich, Die Täler des nordwestlichen Himalaya.
Nr. 156. Prof. Dr. Carlo de Stefani, Die Phlegräischen Felder bei Neapel.
Nr. 157. Dr. Ernst Ludwig Voß, Die Niederschlagsverhältnisse von Südamerika.

GOTHA: JUSTUS PERTHES.

1907.

Die
Hedschasbahn.

Auf Grund einer Besichtigungsreise und nach amtlichen Quellen

bearbeitet von

Auler Pascha,

Kais. osman. Divisionsgeneral, Königl. preuß. Oberst z. D.

Mit einer Einführung von **Frrhr Colmar v. d. Goltz**, Königl. preuß. General der Infanterie.

Mit einer Karte, einem Blatt Längenprofilen und 16 Abbildungen im Text.

(ERGÄNZUNGSHEFT No. 154 ZU »PETERMANN'S MITTHEILUNGEN«.)

GOTHA: JUSTUS PERTHES.

1906.

179116

Vorwort.

Im August 1904 wurde ich durch ein Irade S. M. des Sultans als militär-technisches Mitglied der kaiserlichen Mission zugeteilt, welche unter Führung des jetzigen Ministers des Ewkaf¹⁾ Turchan Pascha die erste Teilstrecke der Hedschasbahn Damaskus—Ma'an mit ihrer Zweigbahn Haifa—Der'a besichtigen und die feierliche Einweihung an der Endstation Ma'an vornehmen sollte.

Meine Aufzeichnungen über dieses großartige Bahnunternehmen, welches bestimmt ist, die dem Islam heiligen Städte Damaskus, Medina und Mekka durch eine etwa 1800 km lange, größtenteils durch Wüstengebiet führende Bahnlinie zu verbinden, gedachte ich zunächst nicht zu veröffentlichen. Als ich aber im letzten Sommer einen längeren Urlaub in Deutschland verbrachte, begegnete ich in den verschiedensten Kreisen, besonders auch in denjenigen meiner alten Kameraden, einem so lebhaften Interesse an dem Bahnbau, daß ich mich nun doch zu einer Veröffentlichung meiner Aufzeichnungen entschlossen habe.

Meine Aufzeichnungen über dieses großartige Bahnunternehmen, welches bestimmt ist, die dem Islam heiligen Städte Damaskus, Medina und Mekka durch eine etwa 1800 km lange, größtenteils durch Wüstengebiet führende Bahnlinie zu verbinden, gedachte ich zunächst nicht zu veröffentlichen. Als ich aber im letzten Sommer einen längeren Urlaub in Deutschland verbrachte, begegnete ich in den verschiedensten Kreisen, besonders auch in denjenigen meiner alten Kameraden, einem so lebhaften Interesse an dem Bahnbau, daß ich mich nun doch zu einer Veröffentlichung meiner Aufzeichnungen entschlossen habe.

Die Hedschasbahn entgegengebrachte Interesse aus verschiedenen Gründen gerechtfertigt. Zunächst verdankt sie ihre Entstehung nicht politischen, strategischen oder volkswirtschaftlichen Gründen, sondern einem religiösen Bedürfnis, welches in dem Entschluß des Chalifen seinen Ausdruck fand, den Gläubigen des Islam die vom Koran als verdienstliches Werk empfohlene Pilgerfahrt nach den Heiligen Städten, Medina und Mekka, zu erleichtern. Diesem religiösen Zwecke entsprechend wurden die Kosten des Bahnbaues in der Hauptsache durch freiwillige Beiträge der ganzen islamitischen Welt aufgebracht und der Bau selbst von der türkischen Regierung unter eigener Regie in die Hand genommen — ein vollständiges Novum. Denn alle anderen Bahnen in der Türkei sind durch fremde Gesellschaften gebaut worden und werden, auch von ihnen betrieben. Der zum Teil beträchtliche Gewinn, welchen diese Bahnen abwerfen, geht daher dem türkischen Staate verloren. Das Bestreben der türkischen Regierung, sich beim Bau der Hedschasbahn auf eigene Füße zu stellen, kann im Interesse der Türkei nur freudig begrüßt werden.

Vom militärischen Standpunkt aus erweckt die Hedschasbahn deshalb Interesse, weil sie in der Hauptsache durch türkische Truppen ausgeführt worden ist. Durch diese wertvolle Mithilfe ist der bis jetzt fertiggestellte Teil der Bahn nicht nur verhältnismäßig rasch und billig gebaut, sondern auch die Durchführung des ganzen Bahnunternehmens in dem fast unbewohnten, wasserarmen Wüstengebiet überhaupt erst möglich geworden.

Die zur Vervollständigung meiner Aufzeichnungen erforderlichen Ergänzungen wurden mir von Isset Pascha, dem zweiten Sekretär des Sultans und eifrigsten Förderer des Bahnunternehmens und dem umsichtigen, unermüdeten technischen Leiter des Bahnbaues, meinem hochgeschätzten deutschen Landsmann, Oberingenieur Meißner²⁾, in der bereit-

¹⁾ Ewkaf = Fromme Stiftungen.

²⁾ Am 7. März 1906 zum Pascha ernannt.

willigsten Weise zur Verfügung gestellt. Ich spreche den beiden Herren an dieser Stelle meinen tiefempfundenen Dank aus.

Glücklich würde ich mich schätzen, wenn es mir gelingen wäre, durch nachstehende Veröffentlichung zur Kenntnis und gerechten Würdigung der Hedschasbahn, besonders aber auch der außerordentlichen Leistungen der braven türkischen Truppen beizutragen. Ich glaube, auf keine bessere Weise meine Dankesschuld an S. M. den Sultan abtragen zu können, welcher die Gnade hatte, mir einen Einblick in den Bau der Bahn und die sie erschließenden, sowohl in historischer, wie auch in landschaftlicher und ethnographischer Hinsicht interessanten Gegenden zu gewähren.

Konstantinopel, den 1. Juni 1906.

Der Verfasser.

Bemerkung. Mit Rücksicht darauf, daß es bisher noch nicht gelungen ist, ein einheitliches, allgemein anerkanntes System für die Umschreibung der in der deutschen Sprache nicht vorhandenen arabischen Buchstaben aufzustellen, habe ich, soweit als irgend angängig, durch Anwendung deutscher Buchstaben die betr. arabischen Laute möglichst getreu wiederzugeben versucht. Ich bitte jedoch folgendes zu berücksichtigen: dsch wird ganz weich ausgesprochen, wie das französische j oder dj.

ch ganz scharf wie das westfälische eh, z. B. in dem Worte der Bach, ebenso am Anfang eines Wortes, z. B. Chalil.

¹ das arabische ain ist ein besonderer Laut, der entsteht, wenn man einen Vokal bei zusammengepreßter Kehle zu sprechen versucht.

gh das türkische ghain wird im Arabischen wie ein weiches gutturales r ausgesprochen.

² bedeutet eine Dehnung des Vokals.

Inhaltsverzeichnis.

| | Seite |
|--|-------|
| Vorwort | III |
| Zur Einführung | 1 |
| I. Das Land und seine Bewohner | 4 |
| II. Kurzer Überblick über die Geschichte des Landes | 13 |
| III. Geschichte des Bahnbaues | 23 |
| IV. Beschreibung der fertiggestellten Bahnstrecke zwischen Damaskus und Mudewwere | 29 |
| V. Beschreibung der Zweigbahn Haifa-Der'a | 35 |
| VI. Verwaltung und Ausrüstung der Bahn für den Betrieb | 39 |
| VII. Das rollende Material | 42 |
| VIII. Außergewöhnliche Hindernisse und ihre Überwindung | 44 |
| 1. Die Wasserversorgung | 44 |
| 2. Die Versorgung mit Brennmaterialien | 45 |
| 3. Die Überwindung des Flugsandes | 46 |
| 4. Die Arbeiterfrage und ihre Lösung | 47 |
| IX. Die Bauausführung | 48 |
| X. Schnelligkeit und Kosten des Bahnbaues | 53 |
| XI. Die Leistungsfähigkeit der Hedschasbahn | 54 |
| XII. Die Zweigbahnprojekte Ma'an—Akaba und 'Amman—Es Salt | 56 |
| XIII. Die Fortsetzung des Bahnbaues bis Mekka | 58 |
| XIV. Die Bedeutung der Hedschasbahn und ihre Rentabilität | 62 |
| XV. Schlußwort | 67 |
| Anlage 1 | 74 |
| Anlage 2 | 79 |
| Quellenangabe | 80 |

Verzeichnis der Abbildungen.

| | Seite |
|--|-------|
| Die Eisenbahnbrücke über den Jordan bei Station Dschir-el-Medschami' | 5 |
| Kastell und Zisterne bei Station Katrâne | 8 |
| Ruinen von 'Amman | 14 |
| Ruinen von Petra | 16 |
| Aus den Ruinen von Petra | 17 |
| Marschall Kiasim Pascha und Oberingenieur Meißner Pascha im Kreise der Eisenbahningenieure | 25 |
| Eisenbahnbrücke zwischen den Stationen 'Ammân und Kassr | 32 |
| Tunnel zwischen 'Amman und Kassr | 33 |
| Das Jarmuktal zwischen Hamma und Wadi Chalid. Eisenbahnbrücke im Bau | 36 |
| Eisenbahnbrücke im Jarmuktal zwischen Sëûn und Muséirib | 37 |
| Station Ma'an | 40 |
| Eisenbahotruppen beim Vorbringen von Schienen | 49 |
| Eisenbahotruppen bei Nachhilfearbeiten | 50 |
| Zeltlager der Eisenbahotruppen | 50 |
| Ma'an el Hedschasje | 70 |
| Verteilung der Entlassungspässe und Medaillen an die zur Entlassung kommenden Reservisten der Eisenbahotruppen | 72 |

Karten.

| | Taf. |
|---|------|
| Die Hedschasbahn, gezeichnet von Auler Pascha, 1:3000000. — Nebenkarten: Übersichtskarte 1:15000000. — Die Zweigbahn Haifa-Der'a im Jarmuktal, 1:200000 | 1 |
| Längenprofile, gezeichnet von Auler Pascha. Länge 1:1500000, Höhe 1:250000 | 2 |

Zur Einführung.

Von der Hedschasbahn erfuhr die große Welt in Europa eigentlich erst etwas, als Sultan Abdul Hamid II. im Jahre 1904 am 1. September, dem Erinnerungstag seiner Thronbesteigung, eine Eröffnungsfeier in dem entlegenen Ma'an im südlichen Teile von Syrien anordnete, welche weit über die gewöhnliche Bedeutung solcher Festlichkeiten hinausging und lauten Widerhall in der ganzen mohammedanischen Welt fand. Bis dahin hatte man in der Öffentlichkeit nur erfahren, daß der Großherr den Plan hege, einen Schienenstrang von Damaskus aus nach den heiligen Stätten des Islam legen zu lassen, um deren Besuch auch ärmeren und schwächeren Pilgern möglich zu machen, und daß die Bausummen zu diesem frommen Werke durch milde Gaben der Gläubigen aufgebracht werden sollten. Niemand hat im Beginn recht an die Ausführbarkeit geglaubt; die ganz ungewöhnliche Art der Geldbeschaffung schien dem skeptischen Europäer einen Erfolg auszuschließen.

Dazu kam, daß einmal ein ähnliches Projekt zur Beschaffung der Mittel für die Bagdadbahn von dem seither verstorbenen türkischen General Nedschib Pascha, dem ehemaligen Generalstabschef Abdul Kerims an der Donau, ersonnen worden, aber nur unglücklichem Kopfschütteln begegnet war und am Ende auch aufgegeben wurde.

Ein gleiches Schicksal wurde der Hedschasbahn prophezeit, allein mit Unrecht. Ein großer Teil der 1800 km langen Linie ist heute vollendet, und der Bau schreitet rüstig vorwärts, ein Beweis, welcher Leistungen das türkische Volk fähig ist, wenn der Sultan ihm seinen Willen kund gibt und fest in demselben bleibt, ein Beweis auch dafür, welche mächtige Wirkung religiöse Motive in der islamitischen Welt noch jederzeit auszuüben vermögen. Der Beitrag zum Bahnbau gilt als ein frommes Werk, und dies Wort hat seinen Zauber im Orient nicht verloren.

Im allgemeinen folgt die Bahnlinie der alten Pilgerstraße, die die heiligen Karawanen gezogen sind, um die Geschenke des Padischah an die Hüter der heiligen Stätten zu überbringen, und denen sich Tausende von Frommen zur langen und gefahrvollen Reise anschlossen, von der gar manche nicht wiederkehrten. Diese Reise wird künftig in fünf Tagen zu vollenden und damit das Sehnen zahlloser Mohammedaner gestillt sein, die in Rumelien, Anatolien und Syrien den Wunsch im Herzen tragen, einmal ihr Gebet dort verrichten zu können, wo der Prophet gelebt hat.

Das muß der älteren Generation wie ein Wunder klingen, und Sultan Abdul Hamid II. hätte schwerlich irgend ein anderes Unternehmen ersinnen können, um sein Ansehen bei allen islamitischen Völkern in gleicher Weise zu heben. Wenn die Bahn die Tore von Mekka erreicht haben wird, ist unzweifelhaft auch schon die Verbindung über Damaskus und Aleppo mit dem anatolischen Bahnnetz und der Bagdadlinie hergestellt, so daß der Schienenstrang sich dann ununterbrochen von Konstantinopel bis zur Heiligen Stadt erstreckt.

Durch Sultan Abdul Hamid II. Regierung geht ein mit großer Beharrlichkeit festgehaltener Zug nach engerer und kräftigerer Zusammenfassung der gesamten mohammedanischen Welt, entweder unter seinem Zepter oder zum mindesten doch unter seinem Einfluß. Dies Streben hat sich in neuerer Zeit zumal auf Arabien erstreckt, wo die Auerkennung der türkischen Vorherrschaft bedeutende Fortschritte gemacht hat, wenn sie auch im Lande Jemen, dem alten Arabia Felix, noch immer schwere Kämpfe bestehen muß. Des Sultans Politik, die gewissermaßen auf Eroberungen im Innern gerichtet ist, um die an den Grenzen gegen die christlich europäische Machtsphäre eingetretenen Verluste innerhalb der islamitischen Welt zu ersetzen, wird die Eröffnung der Eisenbahn nach den heiligen Stätten einen mächtigen Vorschub leisten. Die große räumliche Entfernung der Südprowinzen des Reiches war bisher nicht nur das Haupterschweris für ihre Behauptung, sondern sie machte es auch unmöglich, deren Kräfte, im Falle einer großen Gefahr im Norden, zur Abwehr heranzuziehen. Man darf nicht vergessen, daß das Osmanische Reich in allen früheren Kriegen an der Donau und auf der Balkanhalbinsel immer nur mit halber Kraft aufzutreten vermocht hat. Die entfernteren Provinzen in Asien stellten zur Verteidigung nicht nur keinen Mann, sondern bedurften sogar noch einer starken Besatzung, um nicht dem Aufruhr zum Opfer zu fallen. Das wird anders werden, sobald die Schienenstränge zum Persischen Golf und zum mittleren Teile des Roten Meeres fertig sind. Das Reich wird sich damit in gewissem Sinne verjüngen und frische Kräfte gewinnen.

Eines der Mitglieder der vom Sultan nach Ma'an entsendeten besonderen Mission ist der Verfasser der vorliegenden Schrift, General Auler, der uns die denkwürdige Reise in farbenprächtigen, eindrucksvollen Bildern schildert und zugleich eine vollständige Beschreibung der Bahn und die Skizze ihrer eigentümlichen Entstehungsgeschichte liefert.

Der Verfasser, vor seinem Eintritt in den türkischen Kriegsdienst dem deutschen Ingenieur-Korps angehörig, gibt uns indessen nicht nur eine technische Studie aus sachkundiger Feder, sondern hat es verstanden, seiner Arbeit einen weit darüber hinaus gehenden Wert zu verleihen.

Sie gewährt eine erste Einführung in die bisher nur wenig bekannten oder ganz unbekanntem Gebiete der Ost-Jordauländer, des Hedschas und des zentralen Arabien, die vom geographischen, ethnographischen, archäologischen und historischen Standpunkt aus gleich interessant sind und dem Forscher noch manche reiche Fundgrube in Aussicht stellen. Zumal über die älteste semitische Kultur und Geschichte werden zahlreiche wichtige Aufschlüsse zu gewinnen sein, sobald die Bahn, die Ende vorigen Jahres schon bis Mudewwere, in der Höhe des Golfes von Akaba, fertiggestellt war und mittlerweile auf der Strecke Mudewwere—Tebäk rüstig vorwärts geschritten ist, ganz vollendet sein wird.

Aber nicht minder fessend ist der Einblick in modernes türkisches Leben, den man dabei gewinnt. Deutlich zeigt die Entstehungsgeschichte der Hedschasbahn die auffallende Begabung der osmanischen Rasse in Improvisationen und damit auch ihre in Europa so vielfach unterschätzte Lebensfähigkeit. Oft hat es mein Staunen erregt, als ich noch im Orient tätig war, wie schwierige Aufgaben mit ganz ungenügenden Mitteln begonnen wurden, aber wider alles Erwarten durch guten Willen, Anpassungsvermögen und eine naive Zähigkeit, die jedes Hindernis leicht nimmt, doch am Ende gelöst wurden. Was dem an sorgfältige Vorbereitungen gewöhnten Europäer undurchführbar erschien, ward mit unbekümmerten Mute und Vertrauen auf göttliche Hilfe angefangen und weit leichter überwunden, als es möglich schien. Es läßt sich für uns manches daraus lernen. Hier aber hat es sich um ein ganz ungewöhnlich hartes Stück Arbeit gehandelt, um einen Bau in der Wüste, die keinerlei Hilfsmittel dazu bot, in der sich weder Lebensmittel noch Wohnstätten, ja nicht

einmal Wasser und Brennmaterial vorhanden, und wo Tausende das an Entbehrungen reiche Leben des Forschers und Kulturpioniers führen mußten.

Aus General Aulers Schrift wird der Leser zugleich eine neue und ihn selbst überraschende Ansicht über die Eigenart des osmanischen Volkes gewinnen und verstehen, wie das osmanische Staatswesen alle Stürme, welche darüber hingegangen sind, hat bestehen können und daß ihm noch eine bedeutende Zukunft gesichert ist.

Königsberg i/Pr., Mai 1906.

Frhr. v. d. Goltz,
General der Infanterie.

I. Das Land und seine Bewohner.

Das Gebiet, welches die Heuschastbahn durchzieht, liegt zwischen dem 31° und 34° N und 35° und 40° O. Es wird gebildet im N durch das Ostjordanland — zum türkischen Wilajet¹⁾ Sürje (Syrien) gehörig —, im S durch das arabische Wilajet Heuschas. Beide stoßen etwa in der Linie Akaba—Tebök zusammen.

Das Ostjordanland wird im N begrenzt durch die Ebene von Damaskus, im W durch die tiefe Einsenkung, die sich von den Quellen des Jordan bis zum Meerbusen von Akaba hinzieht, und im O durch die Syrische Wüste. Die Grenze des Heuschas bildet im W das Rote Meer und der Busen von Akaba, im S das arabische Wilajet Jemen und im O die Arabische Wüste.

Das Ostjordanland wird der Länge nach durch die östliche der beiden Bergketten Syriens durchzogen, welche parallel der Küste des Mittelländischen Meeres hinstreichen und durch das tiefe Tal des Jordan voneinander getrennt sind. In ihrem weiteren Verlauf geht die Bergkette des Ostjordanlandes in den Gebirgszug des Heuschas über, der zur Küste des Roten Meeres parallel läuft und nach letzterem steil abfällt.

Im O nehmen die Bergketten des Ostjordanlandes und des Heuschas den Charakter der Hochfläche an und gehen allmählich sich abflachend in das weite Gebiet der Syrischen und Arabischen Wüste über. Aus dieser Hochfläche treten im N zwei Gebirge besonders hervor, der große Hermon (Dschebel Schöfich) an den Quellen des Jordan, den er hauptsächlich speist, und der Hamän (Dschebel Drüs) südöstlich von Damaskus. Ersterer dehnt sich von NO nach SW etwa 25 km lang aus und erreicht eine Höhe von 2760 m, letzterer erstreckt sich in nordsüdlicher Richtung etwa 70 km lang und seine höchsten Spitzen übersteigen 1800 m.

Während das Haurängebirge im S allmählich in die Syrische Wüste verläuft, setzt sich der Gebirgszug des Hermon in südlicher Richtung am Ostufer des Jordan fort und wird durch tief eingeschnittene, in den Jordan oder das Tote Meer einmündende Wadis (Flußtäler) in die Gebirgslandschaften Dschölan, Adschlän, Belka, Mosab und Edom gegliedert, deren höchste Erhebungen jedoch die Hochfläche des Ostjordanlandes nur wenig überragen.

Das bedeutendste der genannten Wadis ist das Jarmuktal²⁾, welches die Landschaften Dschölan und Adschlän voneinander scheidet und von der Zweigtaln Haifa—Der'ä zur Überwindung des nahezu 800 m betragenden Höhenunterschiedes zwischen dem Jordantal und der Hochfläche benutzt worden ist.

Die an der Küste des Roten Meeres sich hinziehende Bergkette des Heuschas, in welche diejenige des Ostjordanlandes allmählich verläuft, erreicht ihre bedeutendste Erhebung im Dschebel Schär (2759 m) gegenüber der Spitze der Halbinsel Sinai. Von da ab fällt sie in südlicher Richtung stetig ab, zunächst bis Dschebel Radwa (1800 m) und weiter zum Dschebel Subh (1500 m). Die Städte Mekka und Medina liegen auf terrassenförmigen Abhängen der Bergkette in oasenartigen Tälern.

¹⁾ General-Gouvernement, etwa unserer Provinz entsprechend.

²⁾ Jarmuk = Scher'at el Menädiré (arab.).


Auch die Bergkette des Hedschas wird, wie die des Ostjordanlandes, von einer Anzahl Wadis durchbrochen, unter denen besonders das Wadi el Hamd hervortritt. Es bildet die eigentliche geographische Grenze des Hedschas und entspringt in der Hârrâ (Vulkangebiet) von Châibâr, welche die Wasserscheide zwischen dem Roten Meer und dem Persischen Golf bildet. Das in letzteren mündende bedeutende Wadi er Rumma hat ebenfalls hier seinen Ursprung.

Die Bewässerung des Ostjordanlandes ist dürftig. Seine Begrenzung im W wird durch den See Genezaret durchfließenden und in das Tote Meer einmündenden Jordan gebildet, dessen Bett die Eigentümlichkeit besitzt, daß es tief unter der Meeresoberfläche liegt (bei der Eisenbahnbrücke über den Jordan — 250 m). Die Nebenflüsse, welche von der Hochfläche des Ostjordanlandes kommen, führen dem Jordan zwar Wasser zu, aber gewöhnlich nur während der Regenzeit. In den heißen Sommermonaten trocken diese Zuflüsse, selbst der Jarmuk, aus und nur der Jordan führt dann noch Wasser.

Als ich Ende August 1904, in der heißesten Jahreszeit, die Eisenbahnbrücke bei Dschisr el Medschâmi besichtigte, schleppte sich selbst der Jordan träge in seinem steinigem Bett dahin, und sein Wasser, dessen Stand 25—50 cm betrug, reichte kaum hin, die obersten Spitzen der aus dem Bette hervortretenden Steine zu benetzen.

Je mehr man im Ostjordanland nach S vorrückt, um so größer wird der Wassermangel; er erreicht seinen Höhepunkt in dem Wilâjet Hedschas. Eigentliche Flüsse oder Seen fehlen hier vollständig und nur einige tief eingeschnittene Wadis führen während der kurzen Regenzeit Wasser; während des ganzen langen Sommers liegen sie trocken.

Die Regenzeit ist kurz, Niederschläge fallen im allgemeinen nur in den Monaten



Die Eisenbahnbrücke über den Jordan bei Station Dschisr el Medschâmi.

November bis März, dann aber auch manchmal in solchen Mengen, daß sich die Wadis in reißende Bergströme verwandeln (vgl. IV. Teil). Auf die Regenzeit folgen die sieben bis acht heißen trocknen Sommermonate; die Übergangszeit des Frühlings und Herbstes fehlt. In das baum- und schattenlose Wüstengebiet dringen mit umgebrochener Kraft die glühenden Sonnenstrahlen, welche der wolkenlose südliche Himmel während des Sommers entsendet. Alle Vegetation verbrennt und verdorrt unter dieser Sonnenglut, die in südlichsten Teile des Hedschas im Schatten bis 35° R. steigt.

Der Temperaturunterschied zwischen Tag und Nacht ist bedeutend, da der Einfluß der die Temperatur regulierenden Seewinde sich wenig geltend macht. Daher sind die Nächte kühl und stehen zuweilen im schroffen Gegensatz zu der glühend heißen Tageszeit.

An dem Tage der Einweihungsfeier in Ma'an (1. Sept. 1904) betrug um Mittag die Temperatur in der Sonne +36° R. In der Nacht fiel die Temperatur auf +20° R. Niemand hatte einen derartigen Kontrast erwartet und die erforderlichen Vorsichtsmaßregeln getroffen, als man sich in dem feldmäßig als Schlafeoupé hergerichteten Eisenbahnwagen oder in den Zelten zur Ruhe begab. Vielfache Erkältungskrankheiten, besonders des Unterleibes, waren die Folge davon.

Für diese kleine Störung des körperlichen Wohlbefindens, welches einem Mitglied der Mission zu der boshaften Bemerkung Veranlassung gab, daß man selbst unter den dürftigen Palmen von Ma'an nicht ungestraft wandelt, wurde man jedoch reichlich entschädigt durch den Genuß einer jener unvergleichlich schönen Sommernächte, wie sie der Wüste eigen sind. Die untergehende Sonne erlöschte nach und nach. Die Schatten der Nacht senken sich langsam herab. Tiefe Stille ringsum. Der Mond beginnt sich aus den dunklen Schatten zu erheben, und sein glänzendes Licht erleuchtet im Verein mit dem silberhellen Sternemeer das Firmament. Die Intensität dieses Lichtes und die Durchsichtigkeit der reinen Luft, die in ein helles mildes Blau getaucht erscheint, rücken dem Beschauer das Himmelsgewölbe viel näher als in unseren Gegenden. Man kann es begreifen, daß durch das Gefühl, dem Himmel näher zu sein, und durch die Einsamkeit der Wüste in dem Bewohner jener Gegenden der Sinn für das Übernatürliche und Göttliche in besonderem Grade geweckt wird, und es wird verständlich, daß jenes Land die Wiege dreier Religionen geworden ist.

Der geologische Aufbau des Hedschas und Ostjordanlandes ist verhältnismäßig einfach. Granit und Gneis bilden den Grundstock des Gebirgszuges an der Küste des Roten Meeres bis zum Toten Meere hin. Auf diesen Urgesteinen lagert ein sehr harter braunroter Sandstein, nubischer Sandstein. Er ist mit einem der untersten Kreideformation angehörenden Kreidekalk überlagert, welcher mit Feuersteinen und Kreidemergel reich durchsetzt ist.

Diese Gesteinsschichten sind an vielen Stellen durch Basalte und Lavaarten durchbrochen und nach dem Ergebnis der neuesten Forschungen zieht sich von Damaskus bis Mekka eine fortlaufende vulkanische Zone hin. An solchen vulkanischen Gebieten (Harrá's) sind zu nennen: das Haurängebirge mit dem Lavaplateau der Ledschä, die Landschaft Dschölan, der Dschebel Ancirid, die Harrá's von El Hedschr, Chaïbär, das Schaunargebirge im Nedschdgebiet und schließlich die Harrá's zwischen Medina und Mekka.

Sobald man auf dem Wege von Damaskus nach Ma'an die Ebene von Damaskus hinter sich hat, zeigen sich zu beiden Seiten der Bahulinie die Eruptionskrater in großer Zahl. Auf der ersten Strecke der Bahn — etwa bis Der'a — haben die Zersetzungsprodukte der Lava einen lockeren rothraunen Humus von großer Fruchtbarkeit gebildet, welcher hauptsächlich mit Getreide und Mais angebaut ist. Der halbdurchsichtige Weizen, welcher hier gezogen wird, ist von hervorragender Güte. Ein großer Teil davon wird exportiert.

Die ganze Haurânebene erfrent sich dieses vortrefflichen Bodens, der noch bis in das Bergland Adschlân hinein zu finden ist.

Südlich Derâ wird der rotbraune Humus mehr und mehr durch den zutage tretenden Kreidekalk mit dem ihn durchsetzenden Kreidemergel und Feuerstein verdrängt, der Boden wird steriler und schließlich vollständig unbrauchbar für die Bebauung.

Von Ammân ab trägt der Boden den Charakter der Steinwüste oder Kalksteinsteppe, von den Arabern »Hammad« genannt, deren Einförmigkeit nur selten durch ein Wadi mit dürftiger Vegetation unterbrochen wird. Die Erdoberfläche ist mit Feuersteinen förmlich übersät. Der Wind hat den sie einschließenden Kreidekalk mit der Zeit verweht, die Feuersteine sind zurückgeblieben und haben infolge der dauernden Einwirkung der sengenden Sonnenstrahlen ein glänzend metallisches Aussehen angenommen.

Den Charakter der Kalksteinsteppe behält das Gelände etwa bis Mudewwere bei. Hier tritt die Bahn in das Gebiet der Sandwüste (Nefid) des nördlichen Arabiens ein, jene Region hoher Dünen von verwittertem Sandstein, welche der deutsche Forschungsreisende Euting mit einem großen Schneefeld verglichen hat und die sich in südlicher Richtung etwa bis zu dem Breitengrad erstreckt, auf welchem Teimâ liegt. Während aber diese Sandwüste in der Mitte der Halbinsel nur mit großer Vorsicht und Anstrengung überschritten werden kann, bietet der Sand an der westlichen Grenze des Nefid, da wo die Bahntrasse geführt wird, kein nennenswertes Hindernis. Denn hier tritt die an der Küste des Roten Meeres entlang streichende vulkanische Bergkette dicht an die Bahn heran. Die ausgedehnten Eruptionen in diesem Gebirgsgebiet haben den Sandstein mit Lava überdeckt und vor Verwitterung geschützt. So fehlte das Material zur Dünenbildung und infolgedessen stößt die Bahnlinie in der Region des Nefid zwischen Mudewwere und Teimâ nur auf wenig Sandlager.

Da die vulkanische Bergkette die Bahn im W bis Medina und noch darüber hinaus begleitet und auch von O her die Ansläufer des vulkanischen Schammargebirges und die Harrâ von Châibâr immer näher an das Bahngelände herantreten, so behält das Gelände auch zwischen Teimâ und Medina im allgemeinen den Charakter der Kalksteinsteppe bei. Größere Sandlager sind äußerst selten. Nur zwischen Medina und Mekka muß die Bahn über ausgedehntere Sandstrecken geführt werden, wenn man der westlichen, der Meeresküste sich nähernden Trasse folgt.

Flugsand zeigt sich nur an ganz vereinzelten Stellen, und auch dann nur auf kurzen Strecken, z. B. südlich Tebik und zwischen Medina und Mekka.

Abgesehen von dem fruchtbaren Haurângebiet, der Kornkammer Syriens, in welchem neben den verschiedenen Getreidesorten auch Tabak, Baumwolle, Sesam, Bohnen, Erbsen und Wicken angebaut werden, ist die Pflanzenwelt des von der Bahn durchzogenen Gebiets ziemlich dürftig.

Ein regelrechter Wald ist nicht vorhanden; nur die Hänge der Adschlânberge sind mit niedrigem Eichenholz und Gestrüpp bestanden.

Südliche Vegetation, besonders Palmen und Granatläume, findet sich im Ostjordanlande in der Nähe der Wohnstätten und in den oasenartigen Wadis. Zwischen Ma'an und Medina, dem ausgesprochenen Wüstengebiet, sind solche Oasen selten. Die bedeutendsten sind Teimâ und Châibâr. Von Medina ab wird die Vegetation wieder besser, und besonders in der Umgebung von Mekka unterstützen tropische Regen das Gedeihen der Flora.

Das Gebiet zu beiden Seiten der Heidschasbahn von Damaskus bis Mekka ist fast ausschließlich von Arabern bewohnt. Nur an den Hängen des Haurângebirges und in der Haurânebene leben etwa 20 000 Drusen. Einige griechisch-orthodoxe christliche Gemeinden

wohnen an den Hängen des östlichen Jordanaufers. Seit Beginn des Eisenbahnbaues haben sich bei der Station Serka aus Rußland eingewanderte Tscherkessen angesiedelt.

Türken sind fast nur im Beamtentum und im Offizierskorps der syrischen Truppen vertreten.

Die Verkehrssprache unter diesen Bewohnern ist ausschließlich die arabische.

Die Drusen sind ein kräftiges Bergvolk von großem Selbstbewußtsein. Ihre Religion ist buddhistischen Ursprungs. Sie treiben Ackerbau und Viehzucht, lieben daneben aber auch das Kriegshandwerk und zeichnen sich im Kampfe durch Tapferkeit aus. Als ich mit dem Festzug, welcher die kaiserliche Mission nach Ma'an brachte, den Hauran passierte, hatte ich Gelegenheit, ihre prächtigen Gestalten zu bewundern. Sie waren zu den Stationen gekommen, um ihren Dank für den Bau der Bahn auszusprechen, und hatten sich im kriegerischen Aufzug, mit dem charakteristischen weißen Turban und ihren geschmückten Waffen angetan, dort aufgestellt. Bei Ankuft und Abfahrt des Zuges feierten sie Freuden-salven ab, die, obgleich mit erhöhtem Anschlag ausgeführt, doch die Mitglieder der Mission in nicht geringen Schrecken versetzten.



Kastell und Zisterne bei Station Katráne.

Wie die Drusen, so ernähren sich auch die Tscherkessen und Griechen von Ackerbau und Viehzucht.

Die Araber sind entweder sesshaft und widmen sich in den Städten oder Dörfern dem Handel oder Ackerbau, oder sie sind Nomaden, die mit ihren Viehherden und Zelten die Wüste durchwandern. Die ackerbaureibenden Araber heißen Fellahen, die nomadisierenden Beduinen.

Letztere bekennen sich im allgemeinen zum Islam, erstere zum größten Teile; der Rest gehört dem christlichen Glauben an.

Die Fellahendörfer trifft man in dem Bahngelände nur soweit an, als der Boden kulturfähig ist. Auf der Bahnstrecke von Damaskus nach Medina ist Ma'an das letzte Fellahendorf.

Abgesehen von einigen Ansiedlungen auf größeren Oasen östlich der Bahnlinie, wie Taimá und Cháilár, die in dem Maße sich vermehren, als man in das Gebiet von Nedschd eindringt, gibt es zwischen Ma'an und Medina keine menschlichen Niederlassungen.

Die auf der Karte angegebenen Ortsnamen bezeichnen entweder einen Brunnen in der Wüste, einen Chán oder eine jener Befestigungen¹⁾, welche unter türkischer Herrschaft zum Schutze der Pilgerkarawanen angelegt worden sind (vgl. II. Teil).

¹⁾ Diese Befestigungen bestehen aus kleinen Kastellen, deren militärische Besatzungen den Pilgerkarawanen Schutz gegen die räuberischen Beduinen bieten und besonders die Brunnen und Oasen im Wüstengebiet sichern sollten. Die Grundrißform dieser Kastelle, die man noch heute an fast allen Stationen der Hedschasbahn findet, ist ein Würfel oder Rechteck von 20–30 m Seitenlänge. Die Stärke der Umfassungsmauern beträgt zwischen 1 und 1,50 m. Die Kastelle sind zu einer reichlichen Feuerabgabe in

Die Einsamkeit der Wüste wird nur zuweilen unterbrochen durch eine scheue Gazellenherde und einen hoch in den Lüften schwebenden Adler oder einen Beduinenstamm, welcher sein malerisches Zeltlager an einem jener Brunnen aufgeschlagen hat und dessen Viehherden auf der Oase grasen.

Von Medina ab wächst die Zahl der festen Wohnstätten wieder und erreicht ihren Höhepunkt in der Umgebung von Mekka.

In dem ganzen Gebiet der Hedschasbahn finden wir die schweifenden Beduinen. Ihr bedeutendster Stamm sind die Anesebeduinen. Sie durchziehen das ganze Land zwischen Damaskus und Mekka mit ihren großen Viehherden, die aus Pferden, Kamelen, Schafen und Ziegen bestehen. Im Winter schlagen sie ihre Zelte auf den Weideplätzen der Syrischen und Arabischen Wüste auf. Im Sommer ziehen sie an den Wüstenrand in die Nähe bebauter Gegenden und kommen bis Damaskus und noch weiter nördlich, um Futter und Wasser für ihre Herden zu suchen.

Da die Einweihung der ersten Teilstrecke der Hedschasbahn in Ma'an gerade zur heißesten Jahreszeit stattfand, so trafen wir zwischen diesem Orte und Damaskus zahlreiche Beduinenstämme. Sie waren von allen Seiten zu den Stationen herbeigeeilt, um in ihrer Weise der kaiserlichen Mission zu huldigen. Gewöhnlich kamen sie schon dem Zuge einige Kilometer weit entgegengeritten, drehten dann um und begannen ein Wettrennen mit dem Dampf, indem sie ihre langen Bambusklaue wild in der Luft schwingen und ihre weiten Mäntel im Winde flattern ließen. Bewundernswert war die Gewandtheit, mit welcher die flinken, geschmeidigen Araberperle die Hindernisse überwand. Obgleich das Gelände von tiefen Einschnitten, Felsblöcken und Steinen durchsetzt war, habe ich bei dieser wilden Jagd keinen Beduinen stürzen sehen. Die lagersen, zählen, sonnengebräunten Gestalten schienen mit ihren Pferden verwachsen. Auf den Stationen angelangt, führten sie der Mission den arabischen Waffentanz zu Pferde, die Fantasia, vor — ein unvergeßliches farbenprächtiges Bild — und begleiteten den Zug bei der Abfahrt wieder mehrere Kilometer weit in der gleichen Weise, wie sie ihn empfangen hatten.

Interessant war es auch, zu beobachten, wie sich die Wüstensöhne dem Feuerwerk gegenüber verhielten, welches auf dem Festplatz bei Ma'an zu Ehren des Tages abgebrannt wurde.

Sie hatten beim Untergang der Sonne ihre schwarzen Zelte verlassen, mit welchen der Festplatz malerisch umsäumt war und umstanden nun neugierig den Platz, wo das ihnen unbekanntes Schauspiel eines Kunstfeuerwerks vor sich gehen sollte. Als die erste Rakete zischend in die Luft ging, da mußten die Söhne der Wüste wohl gedacht haben, der leibhaftige Teufel beginne sein höllisches Spiel — denn Kehrtmachen und fluchtartiger Rückzug nach den schützenden Zelten war das Werk eines Augenblicks. Es dauerte lange, bis sie die Harmlosigkeit des Feuerwerks begriffen und zum Festplatz zurückkehrten. Dann

zwei bis drei Stockwerke befähigt. Die unterste Reihe der Verteidiger feuert gewöhnlich durch senkrechte Gewehrscharten, welche im Erdgeschoß, aber so hoch über dem Außengelände angebracht sind, daß der Angreifer sie nicht erreichen kann. Die zweite Reihe feuert durch ebensolche Scharoten im ersten Stockwerk, die dritte Reihe über die zinnenartige Brüstung der Plattform, welche das Dach des Blockhauses bildet. Eine Flankierung der Umfassungsmauern wird zuweilen durch vier in der Mitte der letzteren in Höhe des ersten Stockwerkes balkonartig vorspringende »Masehikalis« bewirkt. Jedes Kastell besitzt nur einen Eingang, der zur Verbarrikadierung vorbereitet ist. Bei der Annäherung der Beduinen zog sich früher die Besatzung in das Blockhaus zurück, verbarrikadierte es und eröffnete nun mit ihren überlegenen Gewehren ein wirksames Feuer gegen die Beduinen. Da letztere mit Feuerwaffen entweder gar nicht oder doch nur sehr mangelhaft ausgerüstet waren, so hatte ein gewaltsamer Angriff auf das Kastell keinerlei Erfolg. Eine längere Belagerung und Aushungerung war aber deshalb ausgeschlossen, weil den Beduinen die Benutzung des einzigen, in weitenweitem Umkreis befindlichen Brunnens durch das Blockhaus verwehrt war und der Mangel an Wasser sie zum baldigen Abzug zwingen mußte. In einem dieser Kastelle (Katrane) fand ich sogar noch drei alte glatte Geschütze leichter Kalibers vor. Heute dienen diese Kastelle, die im allgemeinen gut erhalten sind, nur noch als Stallung und Obdach für vorbeiziehende Karawanen und Pilger.

↑ Auf der Pascha. Die Hedschasbahn.

aber, entzückt von dem herrlichen Schauspiel der »Kaskaden« und »Goldregen«, dessen Eindruck durch die Einsamkeit der Wüste und den klaren Sternenhimmel noch verstärkt wurde, brachen sie einmal über das andere Mal in den begeisterten Ruf aus: »Alläh jansür sultänenä!« (Gott mache unseren Sultan siegreich.)

Die einzige Erwerbsquelle der Beduinen bilden ihre Viehherden. Sie verkaufen ihre Schafe und Ziegen als Schlachtvieh und liefern die Kamele für die Karawanen zum Transporte der Landesprodukte nach der Küste oder für Reisezwecke. Als man den Plan zum Bau der Hedschasbahn faßte, wurde vielfach das Bedenken geäußert, die Beduinen könnten sich dem Bahnbau gegenüber feindlich verhalten und ihn stören, weil letzterer dem bisher gebräuchlichen Transportmittel, dem Kamele, starke Konkurrenz machen würde. Die Befürchtung war umsonst. Der Beduine ist ein kühler Rechner, der diesem kleinen Nachteil die Vorteile gegenüberstellte, welche ihm durch den Verkauf seines Schlachtviehs an die Tausende von Eisenbahnarbeitern erwachsen, die in der Wüste auf die Entnahme ihres Fleischbedarfs von den Beduinenstämmen angewiesen sind. So ist denn tatsächlich bisher nicht die geringste mutwillige Störung des Bahnbaues und des Betriebs, selbst nicht auf den am weitesten vorgeschobenen Wüstenstrecken vorgekommen. Sogar die, bei dem vollständigen Mangel an Holz, besonders wertvollen hölzernen Telegraphenstangen der Linie Damaskus—Medina und den ebenso begehrten Telegraphendraht hat man unberührt gelassen. Es mag hierbei der weitere Grund mitsprechen, daß die Beduinen wegen des religiösen Charakters der Bahn abgehalten werden, sich an dem Material zu vergreifen.

Ich brauche kaum hinzuzufügen, daß auch die Fellahen, Mohammedaner wie Christen, den Bahnbau sehr freudig begrüßten. Sie ziehen ja auch den größten Vorteil daraus, da sie ihr Getreide nunmehr besser verwerten können. Die Lebhaftigkeit, mit welcher sie ihrer Freude Ausdruck gaben, wird mir unvergeßlich bleiben. Während die Männer in einstimmigen Chöre unangesehen den Ruf wiederholten: »Alläh jansür sultänenä« und diesen Ruf mit einem rhythmischen Händeklatschen begleiteten, stießen die Frauen mit der Kopfstimme den charakteristischen hohen Triller aus, der sich wie ein starkes Girren der Tauben im höchsten Diskant anhört.

Beduinen- wie Fellahenfrauen trugen vielfach Gesichtstätowierungen, besonders am Kinn, auch hatten viele von ihnen als Schmuckstück in einem Nasenflügel einen vergoldeten Nagel mit breitem Kopfe, Nasenbroche genannt.

Die charakteristische Kopftracht der Fellahen wie Beduinen bildet die Keffije. Sie besteht aus einem weißen oder farbigen seidenen Tuche, welches mit einer Schnur aus Kamelhaaren rund um den Kopf befestigt wird und in weiten Falten über Schultern und Nacken fällt. Für jeden Fremden, der jene Gegenden besucht, ist dieser landesübliche Schutz gegen die Sonnenstrahlen unentbehrlich.

Die Bedeutung der Keffije für jene Gegenden habe ich bei der Einweihungsfeier in Ma'an zu meinem eigenen Schaden erfahren. Zwar hatte ich mir, wie alle Mitglieder der Mission, bereits in Beirut eine Keffije nebst Burms (ein weiter, heller wollener oder seidener Überwurf, der bis zu den Füßen reicht und mit einer über den Kopf zu ziehenden Kapuze versehen ist) erstanden, konnte aber bei der Einweihungsfeier keinen Gebrauch davon machen, da Paradeanzug für diesen Tag vorgeschrieben war. In diesem Anzug standen wir nun drei Stunden lang vor dem Festzelt an der Station Ma'an, den sengenden Strahlen der Wüsten Sonne ausgesetzt, um den zahlreichen Festrednern zu lauschen. Gegen Schluß der Feier traten bei mir die untrüglichen Zeichen des beginnenden Sonnenstichs auf, ich mußte mich in das Zelt zurückziehen und bedurfte geraumer Zeit zu meiner Erholung. Der Umstand, daß ich an das Tragen des Fes, der nicht den geringsten Schutz gegen die Sonne bietet, nicht gewöhnt war, mag das Auftreten der Symptome des Sonnenstichs beschleunigt haben.

Die Bevölkerungsziffer in dem Gebiet der Hedschasbahn kann nur annähernd bestimmt werden. Schon der Zählung der mohammedanischen sesshaften Bevölkerung in jenen Gegenden steht, wie in der Türkei überhaupt, die Unverletzlichkeit des Harams entgegen, in den kein Volkszähler eindringen darf. Ganz besonders schwierig aber ist die Ermittlung der Zahl der in dem Wüstengebiet umherziehenden Beduinen. Man ist hier lediglich auf Schätzung angewiesen oder auf gelegentliche Angaben der Beduinen selbst, die naturgemäß für Statistik weder Verständnis noch Interesse haben.

Ein hoher türkischer Beamter antwortete mir auf die Frage, wie die Bevölkerungsziffer in seinem Wilajet festgestellt würde, er ließe die Personen männlichen Geschlechts zählen und multipliziere die gefundene Zahl mit zwei, denn es seien ungefähr ebensoviel Frauen wie Männer vorhanden.

Da auch ich aus dem Sahnâme (eine Art Staatshandbuch der türkischen Wilajets, das alljährlich erscheint) in der Hauptsache nur die Zahl der männlichen Bewohner des fraglichen Gebiets entnehmen konnte, so war ich gezwungen, zur Ermittlung der Gesamtbevölkerung dasselbe Verfahren anzuwenden. Unter diesem Gesichtswinkel sind die folgenden Zahlen zu betrachten.

Das Wilajet Sürje zählt etwa 700 000 Bewohner. Davon entfallen 180 000 auf die Hauptstadt Damaskus und etwa ebensoviel auf das Ostjordanland. Der Rest verteilt sich auf den nördlich von Damaskus gelegenen Teil des Wilajets. Von den 180 000 Bewohnern des Ostjordanlandes sind etwa 20 000 Drusen, welche im Haurân wohnen.

Das Wilajet Hedschas zählt etwa 300 000 Bewohner. Davon entfallen auf die Hauptstadt Mekka 45 000 und auf Medina 25 000—30 000 Einwohner.

Zu diesen Bewohnern treten noch die Beduinen der beiden Wilajets, von denen der Stamm der Anese mit seinen vielfachen Verzweigungen der größte und mächtigste ist.

In seinem Werke *Les vrais Arabes et leur pays* schätzt Rivoire diesen Stamm im ganzen auf 600 000—700 000 Seelen, von denen 100 000 wehrfähige Männer sind.

Zum Schlusse noch einige Worte über die Verwaltung der Wilajets.

An der Spitze des Wilajets Sürje steht der Wali (Generalgouverneur) Nasim Pascha¹⁾ in Damaskus, welcher gleichzeitig Vorsitzender der dortigen Lokalkommission für den Bau der Hedschasbahn ist (vgl. III. Teil).

Die Verwaltung des Wilajets Hedschas ist dem Muschir (Marschall) Ahmed Ratib Pascha anvertraut, welcher seinen Sitz in Mekka hat.

Das Wilajet Sürje gehört zum Bereich des V. Ordns (Armeekorps), das unter dem Befehl des Marschalls Hakki Pascha²⁾ in Damaskus steht. Die Besatzung des Wilajets Hedschas wird durch die 16. Infanteriedivision (Hedschasdivision) gebildet, die dem Wali Ratib Pascha unterstellt ist. Hier ist also die höchste Militär- und Zivilgewalt in einer Hand vereinigt.

Die Dislokation der Truppenteile des V. Ordns und der Hedschasdivision in dem Bahngelände zwischen Damaskus und Medina ist folgende:

Vom V. Ordns.

Standort Damaskus: 2 Inf.-Reg. zu 4 Bat. (davon 1 Bat. in Suwêida als Besatzung für den Haurân und 2 Bat. als Hilfsarbeiter beim Bau der Hedschasbahn³⁾),
 2 Schützenbataillone, davon 1 Komp. als Besatzung in Mu'ân,
 2 Reiter-Reg. zu 5 Schwadronen, davon 2 Schwadronen zur Überwachung der Bahn.
 2 Eisenbahnbataillone
 1 Pionierkompagnie
 1 Telegraphenkompagnie } beim Bau und Betrieb der Hedschasbahn.

¹⁾ Ende Februar 1906 durch den Wali Schükri Pascha ersetzt.

²⁾ Ende Februar 1906 durch Nuri Pascha (bisher Wali von Skutari Albanien) ersetzt.

³⁾ Außerdem 1 Infanteriebataillon des V. Ordns aus Aleppo (vgl. III. Teil).

Auler Pascha, Die Hedschasbahn.

Von der Hedschasdivision.

| | | | |
|----------|-----------|---|---|
| Standort | Mekka: | 4 | Bat. Infanterie, 2. Batt. Gebirgsartillerie, 3 Komp. Fußartillerie. |
| „ | Täif: | 1 | „ „ |
| „ | Dschidde: | 2 | „ „ |
| „ | Medina: | 3 | „ „ |
| „ | Jenbû: | 1 | „ „ |
| „ | Akaba: | 1 | „ „ |

Um den Bahnbau noch mehr zu beschleunigen, besteht die Absicht, außer den aufgeführten an der Hedschasbahn bereits beschäftigten Truppen, noch zwei weitere Infanteriebataillone aus dem Bereich des VI. Armeekorps (Baghdad) als Hilfsarbeiter heranzuziehen.

II. Kurzer Überblick über die Geschichte des Landes.

Kaum ein anderes Land hat eine so reiche Geschichte aufzuweisen wie dasjenige, welches durch die Hedschasbahn dem Verkehr erschlossen wird.

Wenn man auf der Höhe von Ma'än steht und den Blick nach SW richtet, so sieht man am fernen Horizont die zarten Linien der Ausläufer des Berges Sinai. Hier hat Moses dem Volke Israel, nachdem er es aus der ägyptischen Knechtschaft geführt hatte, die ihm durch göttliche Offenbarung anvertrauten zehn Gebote verkündet, welche heute noch die Grundlage der menschlichen Sittenlehre bilden. Dann machte er es durch eine 40jährige harte Prüfungszeit in der Wüste kriegstüchtig und bereitete es für die Eroberung des gelobten Landes vor.

Moses selbst war es nicht mehr beschieden, sein Volk nach Kanaan zu führen. Aber er leitete den Zug der Israeliten in das Ostjordanland ein. Wie weit er in demselben vordrang, ist geschichtlich nicht festgestellt. Einen Anhaltspunkt bietet nur der in der Bibel erwähnte Berg Nebo, von welchem aus Moses vor seinem Tode das Gelobte Land überschaute haben soll. Südlich des Berges Nebo, auf den Berg Hôr, wird das Grab Arons, des Bruders Moses, verlegt, welches noch heute von den Beduinen viel besucht und als Heiligtum verehrt wird.

Das Ostjordanland war zu jener Zeit von den Edomitern, Moabitern, Ammonitern und Aramäern bewohnt, semitischen Volksstämmen, welche den im Westjordanland ansässigen Kanaanitern verwandt waren. Die Edomiter wohnten in der Gegend des Wadi el Araba, die Moabiter im SO und die Ammoniter im NO des Toten Meeres, die Aramäer hatten ihre Wohnsitze in der Gegend von Damaskus.

Josua, Moses Nachfolger, drang über den Jordan in das Westjordanland ein und verteilte das eroberte Gebiet an die zwölf Stämme Israels. In dem Ostjordanland setzten sich die Stämme Ruben, Gad und halb Manasse, später auch der Stamm Dan fest; aber sie hatten hier langjährige erbitterte Kämpfe mit den alten kriegerischen Bewohnern des Landes zu bestehen. Zwar gelang es dem Stamme Manasse, den König Og von Basan (Haurân) bei Edröi (Der'â) zu besiegen und sich dadurch endgültig in den Besitz des Hamrângebiets zu setzen, aber die Stämme Gad und Ruben unterlagen zeitweise ihren kriegerischen Nachbarn, den Ammonitern und Moabitern.

Erst dem jüdischen Könige David (1025—993 v. Chr.), der durch die Vereinigung aller israelitischen Stämme dem Reiche eine bis dahin unerreichte Macht und Größe verlieh, gelang es, die Edomiter, Moabiter und Ammoniter zu unterwerfen und tributpflichtig zu machen.

Als später das jüdische Reich zerfiel, suchten auch diese Völker ihre Unabhängigkeit wieder zu gewinnen und begannen den Kampf gegen die Israeliten von neuem. Jahrelang dauerte dieses Ringen. Besonders tat sich hierbei die trotzige, hochgelegene Moabiterfeste Kir Moab (Kerak) hervor, welche den wiederholten Angriffen der Israeliten siegsich Widerstand leistete. Außer dieser Feste sind noch zahlreiche Spuren jenes alten kriegerischen

Volkes des Ostjordanlandes erhalten geblieben, besonders die Hauptstadt der Ammoniter Rabbath Ammon (Ammân) und die beiden Hauptstädte des Moabiterlandes Rabbath Moab (Rabba) und Dibân.

Reisen vor Ammân.



Dem im Verfall begriffenen jüdischen Reiche gelang es nicht mehr, seine Stämme unter einer Fahne zu vereinigen und geschlossen den von allen Seiten drohenden Gefahren entgegenzutreten. Die in mehrere Königreiche und Fürstentümer zerfallene Macht war daher rettungslos dem Ansturm der von O einbrechenden Heere Babylons und Ninives preisgegeben.

Einige Jahrhunderte später unterjocht der König Cyrus von Persien, nachdem er im Jahre 538 v. Chr. Babylon eingenommen hatte, ganz Syrien. Von da ab blieb das Ostjordanland im Besitz der Perser bis zur Schlacht bei Issus (333 v. Chr.), in welcher Alexander der Große den Perserkönig Darius entscheidend schlug und dem Perserreich in Syrien und Mesopotamien ein Ende machte.

Syrien kam unter macedonische Herrschaft und bildete nunmehr für Alexander den Großen die strategische Verbindungsbrücke zwischen dem Westen und Osten seines Weltreiches. Die Folge davon war die Ansiedlung zahlreicher Macedonier an dieser Verbindungsstraße, die Umänderung eines großen Teiles der alten syrischen bzw. aramäischen Ortsbezeichnungen in griechische Namen z. B. Ba'albeck in Heliopolis, Amman in Philadelphia, das Eindringen des hellenischen Geistes in die Verwaltung, Literatur und Kunst und die Annahme der griechischen Sprache für den Verkehr der gebildeten Volksklassen untereinander. Auch die Münzen erhalten griechische Aufschrift. Nur der syrische Götterkultus wird von dem hellenischen nicht verdrängt.

Auch nach Alexanders Tode (333 v. Chr.) blieb Syrien während der ganzen Dauer der Herrschaft der Seleuciden (bis 64 v. Chr.) unter dem Einfluß des Hellenismus. Die hellenistischen Städte des Ostjordanlandes Damaskus, Gerasa (Dscherasch), Philadelphia u. a. schlossen sich unter der Bezeichnung Dekapolis sogar zu einem Bunde zusammen zur Förderung der hellenistischen Interessen.

Im Ostjordanland hatten sich mittlerweile die Bevölkerungsverhältnisse wesentlich verschoben. Um das Jahr 300 v. Chr. waren in das von den Edomitern bewohnte Land des Wadi el Araba die Nabatäer, ein arabischer Volksstamm, eingedrungen, welche nach und nach die Gebiete von Moab und Ammon eroberten und auch die Gegend nördlich davon in Besitz nahmen. Auf den Gipfel ihrer Macht gelangt, beherrschten sie die ganze nördliche Hälfte der arabischen Halbinsel, und ihr Gebiet wurde im S etwa durch Lenke-Kome am Roten Meere gegenüber der ägyptischen Stadt Berenike und durch Teima nördlich der Station Medäin Sälih begrenzt; im N dehnte sich ihr Machtbereich bis nach Damaskus aus, welches von ihnen abhängig war. Auch Medäin Sälih ist, nach dort vorgefundenen nabatäischen Inschriften, noch in ihrem Besitz gewesen.

Die Hauptstadt der Könige von Nabat war die Felsenstadt Petra — etwa 30 km nordwestlich von Ma'an —, welche schon von alters her den Hauptstapelplatz für den Handelsverkehr Indiens und Arabiens mit dem Mittelmeer bildete.

Die Nabatäer hatten das eroberte Land sowohl gegen die Seleuciden, insbesondere Antiochus den Großen, als auch gegen den westlich angrenzenden jüdischen Vasallenstaat in jahrelangen Kämpfen zu verteidigen.

Erst den Römern unter Pompejus gelang es, nach der Besitzergreifung von Judäa im Jahre 63 v. Chr. die Nabatäer zu unterwerfen und ihre reiche Hauptstadt Petra zu erobern. Seitdem war der König von Nabat ebenso Vasall des römischen Reiches, wie sein feindlicher Nachbar, der König von Judäa. Er übernimmt den Schutz der Reichsgrenze im S und O von Syrien bis nach Damaskus und leistet den Römern sogar Heeresfolge bei ihrem Zuge gegen das südliche Arabien (vgl. S. 19).

Unter dem römischen Kaiser Trajan wird das Königreich der Nabatäer zur römischen Provinz Arabia Petraea gemacht (105 n. Chr.). Nur der im Binnenlande gelegene Teil des Königreichs verblieb den Nabatäern.

Rom übernimmt nun selbst den Schutz seiner Ostgrenze in Syrien. Als Mittelpunkt des Grenzschatzes wird Bostra (Bosra) bestimmt, welches nicht nur durch seine strategisch günstige Lage, sondern auch als Stapelplatz für den Handel zwischen dem Persischen Meerbusen und dem Mittelmeer hierzu besonders geeignet erschien. Die Stadt wurde


befestigt und einer römischen Legion als ständiges Friedenslager überwiesen. Weitere Kastelle wurden an den wichtigen Punkten des Ostjordanlandes angelegt und mit Besatzung versehen, welche die Legion in Bostra zu stellen hatte. Der wichtigste Teil des Ostjordan-



Ruinen von Irbid.

landes, der Haurán, wurde im besonderen durch die drei weit in die Steinwüste vorgeschobenen Kastelle bei Esrak, Namára und Dschebel S's gesichert, welche die Hauptannäherungswege sperrten und außerdem die dort befindlichen Brunnen schützten. Der Grundriß der Kastelle war ein viereckiger. Die Seitenlänge der Umfassungsmauern betrug

je nach der Wichtigkeit des Punktes, den die Befestigungen zu decken hatten, 50—250 m. Die Stärke der Umfassungsmauern ging nicht unter 2 m herab. In den Ecken und auf den Seiten waren Flankierungstürme angebracht.



Aus den Ruinen von Petra.

Bostra wurde mit Damaskus und Petra durch Heerstraßen verbunden, Wasserleitungen wurden angelegt und so die Grundlage für eine freie, durch räuberische Einfälle ungestörte wirtschaftliche Entwicklung des Landes geschaffen.

Während in der vorrömischen Zeit das Ostjordanland, besonders die fruchtbaren Gebiete des Haurân, alljährlich durch die angrenzenden arabischen Wüstenstämme heimgesucht wurden und die Bewohner sich nur in den steinernen Höhlenwohnungen des Haurân sicher

fühlten, von denen aus sie den Ackerbau soweit betrieben, als er zur Deckung ihres eigenen Bedürfnisses erforderlich war, traten jetzt infolge der vermehrten Sicherheit die Bauern aus ihren Hauränverstecken heraus und machten sich an den Hängen und in der Ebene selbsthaft. Das ganze fruchtbare Gebiet des Haurän, dessen Felder infolge vulkanischer Eruptionen mit Steinen besät waren, wird in die herrlichsten Äcker verwandelt, indem man die Steine zusammenliest und in langen Reihen aufschichtet.

Überall entfaltet sich eine rege Bautätigkeit. Blühende Statle und Dorfer bedecken bald das ganze Land. Die hellenistische Kunst gewinnt immer mehr an Boden. Die Vermischung des griechischen Baustils mit dem arabischen fuhrt zu eigenartigen Formen, da man wegen des Holz mangels fast ausschließlich Bruchsteinmaterial statt Ziegel- und Backstein zu verwenden gezwungen ist. Daher wirken die Monumentalbauten des Haurän aus jener Zeit besonders durch ihre Steinmassen. Palaste, Tempel, Theater zeichnen sich durch die imposanten Sulenreihen aus, die zuweilen, wie in Petra, mehrere Stockwerke hoch ubereinander in die Felsen eingehauen sind. Besonders charakteristisch ist die Entwicklung des Steinbogens und der Kuppel. Selbst die kleinen Wohnhuser waren durchweg aus Basalt gebaut und die flache Decke durch Steinbalken gebildet, welche von Steinbogen getragen wurden. Gegen Regen schutzte eine Zementdecke. Die Stadtmauer wurde im allgemeinen durch die geschlossenen Ruckseiten der Steinhuser gebildet und durch zahlreiche Turme zur Flankierung eingerichtet.

Auf der Strecke Damaskus—Dera begegnet man links und rechts der Bahn den zahlreichen Spuren jener Kulturstatten, die als runde schwarze Hugel (Tells) aus dem Gelande hervortreten.

Unter solchen Verhaltnissen mute auch der Handel im Ostjordanland einen groen Aufschwung nehmen. Ein Beweis dafur bietet die groe Romerstrae zwischen Bostra und dem Persischen Golf, welche den Handelsverkehr zwischen dem letzteren und dem Mittelmeer vermitteln sollte. Bostra wird seit jener Zeit zum Mittelpunkt fur den erwahnten Handel, nachdem es Petra aus dieser Stellung vollstandig verlangt hatte.

An der Blutezeit des Haurän hatte wesentlichen Anteil ein sidarabischer Volksstamm, welcher Ende des 1. Jahrhunderts n. Chr., von Jemen kommend, im Haurän einwanderte, die Ghassaniden. Sie brachten aus ihrer Heimat eine reiche Kultur mit und die Hauptbautatigkeit im Haurän zur romischen Zeit wird von einigen Forschern uberhaupt erst von der Einwanderung dieses Volksstammes her datiert. Jedenfalls kann man die Spuren ihrer Bautatigkeit bis in das 7. Jahrhundert n. Chr. hinein verfolgen. Die Ghassaniden bildeten unter romischem Schutze ein eigenes Reich und nahmen bald das Christentum an.

Aus dieser Zeit stammen die Ruinen des Ghassanidenpalastes in Mschatta, nordlich von Station Dschise, dessen Fassade im Januar 1904 als Geschenk des Sultans an Kaiser Wilhelm nach Berlin gebracht und im Kaiser Friedrich-Museum aufgestellt worden ist.

Bei Beginn der romischen Herrschaft im Ostjordanland, welche diesem Lande den geschilderten wirtschaftlichen Aufschwung bringen sollte, war ein Ereignis von weltgeschichtlicher Bedeutung eingetreten, die Geburt Christi. Der Hauptschauplatz des Lebens und Wirkens Christi liegt zwar auf dem westlichen Ufer des Jordan, in Palastina; aber auch die Grenzen des Ostjordanlandes sind Zeugen seines irdischen Wandels. Im Jordanaufempfang er die Taufe durch Johannes und an den Ufern des Sees Genezaret hat er sich oft und gern aufgehalten. Ein Teil seiner Junger ist aus den an diesem See wohnenden Fischern hervorgegangen.

Da der Ruf seiner gottlichen Mission sehr bald bis ins Ostjordanland gedrungen ist, geht aus der uberlieferung des Neuen Testaments hervor, welches berichtet, da zu seiner Bergpredigt das Volk aus dem judischen Lande und von jenseit des Jordan zusammen-

strömte. Wenn aber auch Christus selbst sich nur gelegentlich am Ostufer des Sees Genezaret aufgehalten hat, so haben doch seine Jünger den christlichen Glauben im Ostjordanland verbreitet. Bis zu welchem Grade, läßt sich geschichtlich nicht feststellen. Es ist aber anzunehmen, daß die christlichen Araber, die heute noch in den Fellahendörfern zu beiden Seiten der Bahulinie wohnen und die am östlichen Ufer des Jordan lebenden griechisch-orthodoxen Gemeinden, ihren Stammbaum auf die ersten Christen zurückführen können.

Einen politischen Einfluß auf das Ostjordanland übte die Geburt Christi zunächst nicht aus, da seine göttliche Mission von jeder politischen Nebenabsicht frei war. Die politischen Nachwirkungen auf das Land folgten erst später, besonders während der Kreuzzüge.

Das Ostjordanland hatte sich mehrere Jahrhunderte der Blütezeit unter der tatkräftigen Verwaltung des römischen Reiches zu erfreuen. Selbst nach der Teilung des letzteren in das west- und oströmische oder byzantinische Reich (395 n. Chr.) beweisen uns die Baudenkmäler der Ghassaniden, daß sich das Land noch bis in das 7. Jahrhundert n. Chr. einer verhältnismäßig großen Sicherheit zu erfreuen hatte, wenn auch die byzantinischen Kaiser den militärischen Schutz in der östlichen Grenzmark vernachlässigten. Aber die Ghassanidenfürsten sind es wohl selbst, die, gestützt auf ihr starkes Staatswesen, für die Sicherung ihres Landes gegen die von allen Seiten drohenden Einfälle Sorge tragen.

Erst der Perserkönig Chosroes, welcher sich im Jahre 614 n. Chr. der ganzen Provinz Syrien bemächtigte und das Land durch Raub und Plünderung in einen Trümmerhaufen verwandelte, dürfte wohl auch dem Reiche der Ghassaniden den Todesstoß versetzt und ihre hochentwickelte Kultur zum großen Teil vernichtet haben. Etwa zehn Jahre blieb das Ostjordanland im Besitz der Neuperser oder Sassaniden, dann gelang es dem oströmischen Kaiser Heraklius, nach mehreren glücklichen Feldzügen (622—628 n. Chr.) Syrien wieder zu erobern.

Ehe wir die Schicksale des Ostjordanlandes weiter verfolgen, ist ein Blick in die Geschichte des südlichen, uns interessierenden Gebiets, des Hedschas, erforderlich.

Wir haben schon gesehen, daß zu verschiedenen Zeiten arabische Stämme teils auf friedlichem Wege, teils erobernd von S her in das Ostjordanland eindrangten. Die Gründe dafür sind wohl hauptsächlich darin zu suchen, daß Arabien mit seinem wasserarmen Wüsten-Binnenlande und den felsigen, hafensarmen Küsten nicht in der Lage ist, eine große Bewohnerzahl zu ernähren. Dieser Nachteil hat aber auch das Land vor Invasionen geschützt. Es reizte nicht in dem Maße, wie das gesegnete syrische Land, die Begierde persischer und ägyptischer Eroberer und wurde daher durch deren Heereszüge wenig in Mitleidenschaft gezogen. Alexander der Große rüstete sich zwar zu einem Kriegszug gegen die Araber, wurde aber durch seinen Tod an der Ausführung des letzteren gehindert.

Der römische Kaiser Augustus entsandte im Bunde mit dem Nabatäerkönig eine große militärische Expedition unter Führung des Prokurators von Ägypten, Älius Gallius, in das Innere des südlichen Arabien. Die Expedition fand aber die gesuchten Schätze und Reichtümer der Arabia Felix nicht. Krankheiten und Entbehrungen in dem wüsten heißen Binnenlande rafften den größten Teil der Truppen dahin und Älius Gallius kehrte nach sechs Monaten enttäuscht nach Ägypten zurück. Es war die erste und letzte größere kriegerische Expedition, welche von einer europäischen Macht gegen das Innere Arabiens unternommen wurde. Die Römer begnügten sich in der Folge mit dem nordwestlichen Teile Arabiens bis Petra, welchen sie zur Grenzmark ihres Reiches machten.

Die Geschichte Arabiens ist in der bisher behandelten Zeitperiode hauptsächlich ausgefüllt mit inneren Kämpfen, welche die Stämme untereinander führten. Der Hauptschau-

platz dieser Kämpfe, welche von den arabischen Dichtern vielfach besungen worden sind, ist das mittlere Hochland Nedschd nordöstlich von Medina.

Erst mit der Geburt Mohammedi im Jahre 571 n. Chr. tritt Arabien und im besonderen das Hedschas in die Weltgeschichte ein. Das Leben und Wirken Mohammeds spielt sich fast ausschließlich in dem Gebiet zwischen Mekka und Medina ab.

Es wird berichtet, daß er schon als Jüngling mit einer Handelskarawane seines Onkels Abu Tälüb nach Syrien gezogen sei, jene Straße entlang, die heute noch von den Mekkapilgern benutzt wird und an deren Stelle nunnmehr die Hedschasbahn treten soll. Es ist jene große Handelsstraße, die von den reichen Küsten des südlichen Arabien über Mekka und Medina nach dem Hauptstapelplatz Petra führte, und welche schon viele Jahrhunderte v. Chr. wegen der Schwierigkeit der Schifffahrt auf dem Roten Meere für den Handelsverkehr zwischen diesen Ländern bevorzugt wurde.

Auf dieser Reise hat Mohammed auch Bostra besucht, wo ihm der christliche Mönch Bahira seine göttliche Bestimmung prophezeit haben soll.

Nach Mekka zurückgekehrt, gab dem gereiften Manne dann der Verfall der alten heidnischen Religion der Araber die erste Anregung zu seiner religiösen Mission. Er nahm gegen den Unglauben und die Trägheit seines Volkes den schweren Kampf auf, der sein ganzes Leben ausfüllen sollte.

Seine Hauptgegner waren die Bewohner der Stadt Mekka. Vor ihren Verfolgungen flüchtete er im Jahre 622 n. Chr. zu seinen Anhängern nach Medina. Von jener Flucht (Hidschra) datiert die Zeitrechnung der Mohammedaner.

Dann folgen die jahrelangen Kämpfe zwischen seinen Anhängern in Medina und den Mekkanern, bis Mohammed schließlich nach einem Waffenstillstand mit den letzteren die erste Wallfahrt von Medina nach Mekka zur Ka'aba, dem altarabischen Heiligtum, unternimmt.

Mohammeds Anhänger unter den arabischen Stämmen wachsen von Jahr zu Jahr, bis endlich auch die Mekkaner sich seiner Macht unterwerfen und seine Lehre anerkennen. Als es ihm dann noch gelang, die südöstlich Mekka wohnenden Araberstämme zu überwinden, hatte seine Sache in Arabien endgültig gesiegt.

An der Ausführung eines gegen die Byzantiner geplanten Kriegszugs hinderte ihn sein in Medina im Jahre 632 erfolgter Tod.

Durch die Kriegszüge, welche Mohammeds Nachfolger gegen die Byzantiner unternahmen, wird das nordwestliche Gebiet Arabiens und das Ostjordanland in erster Linie in Mitleidenschaft gezogen. Da Medina zunächst die Residenz der Chalifen bleibt und Syrien das erste Angriffsobjekt des Islam ist, so ging eine der Hauptoperationslinien der arabischen Heere in der Richtung der alten Karawanenstraße Medina—Damaskus. In der Nähe dieser Hauptoperationslinie fanden große Kämpfe zwischen Arabern und Byzantinern statt.

Der kühne und umsichtige Feldherr Chalid, der sich unter den ersten Chalifen Abu Bekir und Omar schon in den Kämpfen gegen die Perser und die Byzantiner hervorgetan hatte, stieß, vom Toten Meere kommend, anfangs des Jahres 635 n. Chr. bei dem Orte Bëisän am Jordan auf die Truppen Theodors, des Bruders des Kaisers Heraklius. Obgleich die Byzantiner das Jordantal durch Aufstauung in einen Sumpf verwandelt hatten, gelang es den Arabern, sie am anderen Ufer des Jordan bei Pella vollständig zu schlagen. Die Städte Pella und Tiberias fielen in die Hände der Araber und Chalid setzte seinen Marsch auf Damaskus fort, welches er einschloß. Nach fünfmonatiger Belagerung ergab sich die Stadt den Arabern, ohne daß es Heraklius gelungen wäre, in dieser Zeit ein Heer zu ihrem Entsatz zusammenzubringen.

Erst im Frühjahr des Jahres 636 n. Chr. konnte Heraklius den arabischen Truppen unter Chalid ein griechisches Heer in der Stärke von 80000 Mann entgeschicken. Der

vorsichtige Chalid zog sich vor dieser Übermacht zurück, gab sogar Damaskus auf und ließ sich erst südlich von dieser Stadt, nachdem er noch weitere Heeresteile seiner in Samaria und Galiläa stehenden Unterfeldherrn herangezogen hatte, auf einen Kampf ein. Das erste Gefecht fand im Juli 636 n. Chr. bei Dschabije zwischen Damaskus und dem See Genezaret statt. Ihm folgten eine weitere Reihe von Kämpfen in derselben Gegend, welche sich wohl einen ganzen Monat hingezogen haben, über deren Einzelheiten jedoch nur unbestimmte Angaben vorhanden sind.

Eine große Entscheidung brachte erst die Schlacht bei Jakûsa am 20. August 636 n. Chr., in dem schluchtenreichen Gelände zwischen dem Jarmuk und dem See Genezaret gelegen. Hier wurde das byzantinische Heer vollkommen geschlagen, das Fußvolk in den engen Schluchten des Jarmuk anferieben und die Reiterei nach allen Richtungen versprengt. Damaskus wurde zum zweitenmal belagert und eingenommen. Auch die phönizischen Küstenstädte fielen noch in demselben Jahre in die Hände der Feldherrn Omars. Dieser selbst unternahm im Jahre 637 n. Chr. eine Reise nach Syrien, um die Angelegenheiten des eroberten Gebiets persönlich zu ordnen. In einem ghassanidischen Fürstenpalast zu Dschabije, wo die ersten Kämpfe vor der Entscheidungsschlacht am Jarmuk begonnen hatten, diktierte er dem eroberten Lande seine Gesetze. Im nächsten Jahre hielt der neue Herrscher seinen Einzug in Jerusalem, nachdem mit der Eroberung dieser Stadt ganz Syrien in den Besitz der Araber übergegangen war. Auch Persien und Ägypten brachte Omar unter seine Herrschaft.

In dem so vereinigten großen arabischen Reiche regierten die Nachfolger Omars bis zum Jahre 661 n. Chr. Dann beginnt die Dynastie der Omajaden, deren Herrschaft bis zum Jahre 750 n. Chr. währt. Eine ihrer ersten Handlungen war die Verlegung der Residenz nach Damaskus. In Medina wurde ein Statthalter eingesetzt.

Ein reger Verkehr entwickelt sich nun zwischen der alten und neuen Residenz, allerdings nicht nur friedlicher Art. Partikularistische Bestrebungen, welche in Medina auftraten, führen zu mehrfachen Empörungen und Aufständen im Hedschas. Sie werden von Damaskus aus mit bewaffneter Hand niedergeworfen.

Der Dynastie der Omajaden folgt das Herrscherhaus der Abbassiden. Unter ihrer Regierung (von 750—1258 n. Chr.) wird die Residenz von Damaskus nach Bagdad verlegt. Dadurch gewannen die Verbindungen zwischen Bagdad und Medina und Bagdad—Damaskus diejenige politische und strategische Bedeutung, welche bis dahin die Verbindung Damaskus—Medina besessen hatte und letztere bildet im allgemeinen nur noch eine Verkehrslinie für Handels- und Pilgerkarawanen.

Einerseits die weit entfernte Lage der Residenz Bagdad vom Mittelpunkt des Reiches, andererseits schwache Herrscher auf dem Throne der Abbassiden müßen die Vorbedingungen für die Einfälle fremder Eroberer in das syrische Land gewesen sein. Zunächst ergreifen die Mamelukensultane Ägyptens von dem Lande Besitz. Dann fielen die Seldschuken in Syrien ein und ihr Sultan Arslan (1063—1072 n. Chr.) macht sich zum Herrscher des Landes. Er dehnt sein Gebiet vom Ägäischen Meere bis zum Indus und vom Persischen Golfe bis zum Jaxartes aus.

Aber seinen Nachfolgern gelingt es nicht, das unter seiner Herrschaft vereinigte große Reich auf der Höhe zu erhalten.

Während der Kreuzzüge (1096—1291 n. Chr.) erobern die Kreuzfahrer Palästina und dringen auch in das Ostjordangebiet ein. Damaskus wird vergeblich von ihnen belagert; auch in den Haurân, welcher in seinen verfallenen Städten, besonders Bostra und Salchad, den aus den Ebenen Syriens zurückgewichenen mohammedanischen Kämpfern vortreffliche Stützpunkte bot, gelang es den Kreuzfahrern nicht, einzudringen. Ihre Gebietsausdehnung im O

ist, wie es scheint, auf die östlichen Hänge des Jordan beschränkt geblieben. Einen Anhalt für die Ausdehnung ihres Grenzgebiets gibt die von König Baldwin I., König von Jerusalem, erbaute Mons Regalis in der Landschaft Moab, an deren Stelle heute das Dorf Schöbek liegt und das Fürstentum Tiberias, welches das Gebiet um den See Tiberias umfaßte.

Als in der Schlacht bei Akka (1291 n. Chr.) die Sultane von Ägypten einen entscheidenden Sieg über die letzten Kreuzfahrer errungen hatten, fiel Syrien zum zweitenmal an die Mamelukensultane.

Zur selben Zeit gründete Osman I. durch seine Eroberungen in Kleinasien ein neues, das Osmanische Reich, welchem es bestimmt war, dem altersschwachen byzantinischen Reiche den Todesstoß zu versetzen und Konstantinopel in Besitz zu nehmen.

Einer seiner Nachfolger, Selim I. (1511—1521 n. Chr.) befreit Syrien und Palästina von der Mamelukenherrschaft und vereinigt diese Länder mit seinem Reiche. Unter seiner Regierung wird die Sicherung der Pilgerstraße zwischen Damaskus und Medina durch Kastelle in Angriff genommen (vgl. I. Teil).

Auch in Arabien, wo sich im Laufe der letzten Jahrhunderte nach vielfachen Kämpfen die alten Stammdynastien wieder selbständig gemacht hatten, breitet sich die osmanische Herrschaft nach und nach aus.

Noch einmal, als Timur Lenk mit seinen asiatischen Horden (1400 n. Chr.) in das syrische Gebiet einfiel und Damaskus eroberte, mußte das Ostjordanland die ganzen Leiden eines unterjochten Landes über sich ergehen lassen. Die letzten Reste einer alten Kultur und der größte Teil der seßhaften Bevölkerung sind wohl damals vernichtet worden.

Jahrhundertlang finden wir dann im Lande jenseit des Jordan nur eine geringe Zahl seßhafter Bewohner, hauptsächlich arabischen Ursprungs, bis im Jahre 1861 nach den drusisch-maronitischen Kämpfen im Libanon die Einwanderung der Drusen in den Haurân beginnt, welche jetzt noch den weit größten Teil der seßhaften Bevölkerung dieses Gebiets bilden. Sie haben sich zum Teil in den alten aus römischer Zeit stammenden Steinbauten niedergelassen, aber trotzdem steht noch ein großer Teil der letzteren leer und würde noch Tausenden von Bewohnern ein Obdach bieten können. Dasselbe gilt von dem fruchtbaren Boden des Haurân, der noch viele fleißige Hände ernähren könnte.

Es darf mit Sicherheit angenommen werden, daß die Hedschasbahn zur Besiedlung der weiten noch unbewohnten Strecken des Ostjordanlandes anregen wird, wie es die Tscherkessenkolonie in Serka bereits dartut, und daß eine rationelle Belanung des noch brachliegenden Bodens, besonders im fruchtbaren Haurângebiet, nur eine Frage der Zeit ist. Dann wird in die Steinbauten der alten Ortschaften und Gehöfte des Haurângebiets neues Leben einziehen und das Morgenrot einer glücklicheren und gesegneten Zukunft für die Bevölkerung des Ostjordanlandes anbrechen.

III. Geschichte des Bahnbaues.

Eine der religiösen Hauptpflichten des Mohanmedaners besteht darin, mindestens einmal in seinem Leben eine Pilgerfahrt nach Mekka zu machen, falls er mit den nötigen indischen Glücksgütern gesegnet ist, um die Kosten der Reise zu bestreiten.

Bei dem gläubigen Sinn des Mohammedaners kann es daher nicht wunder nehmen, daß alljährlich Hunderttausende von Pilgern aus allen Himmelsrichtungen in Mekka zusammenströmen, um dort an geheiligter Stätte ihre Gebete zu verrichten.

Die arabischen Pilger wählen einen der zahlreichen Karawanenwege, welche von der Küste und aus dem Innern Arabiens gen Mekka führen. Auch viele Perser kommen von O auf dem Landweg durch die Arabische Wüste nach der Heiligen Stadt. Der größere Teil der Perser wählt jedoch den Seeweg bis Dschidde am Roten Meere und legt dann die noch etwa 75 km lange Strecke bis Mekka mit der Karawane zurück.

Ebenso kommt ein Teil der afrikanischen Pilger auf dem Landweg über die Halbinsel Sinai, ein anderer auf dem Seeweg über Dschidde nach der Heiligen Stadt.

Die Reise über Dschidde ist die bequemste und deshalb auch die am meisten bevorzugte. Daher ziehen alljährlich 30—60000 Bekenner des Islam aus Ägypten, Nordafrika und Indien sowohl wie auch aus der europäischen Türkei, Kleinasien und Südrubland diesen Karawanenweg entlang.

Nur die syrischen Pilger — 5—6000 an der Zahl — wählen die Pilgerstraße, welche von Damaskus nach Medina und Mekka geht. Die große Karawane, welche zu diesem Zwecke in der Zeit zwischen den beiden Hauptfesttagen des Islam, dem Ramasan Bairam und dem Kurban Bairam, in Damaskus ausgerüstet wird, gewinnt dadurch eine besondere Bedeutung, daß sie auch die kostbaren Geschenke des Chalifen mitführt, mit welchen der Scherif von Mekka und die Beduinenscheichs alljährlich beglückt werden. Auf besonderen Kamelen verladen, wird die kostbare Last von Konstantinopel nach Damaskus geschickt und bildet dann den Mittelpunkt des ganzen Pilgerzuges.

Die Führung des letzteren übernimmt der Hadschi Scherifin Muhafisi (Schützer der heiligen Pilger), die militärische Bedeckung ein Bataillon Infanterie und eine Batterie Feldartillerie. Diese Truppen begleiten den Pilgerzug auf der ganzen Reise nach Mekka in der Front und auf den Flanken. Am Ende des Zuges in einer gewissen Entfernung reiten 50—100 Beduinen aus dem Stamme der Anese, welche Marode und Kranke zu versorgen und verloren gegangene Gepäckstücke der Pilger nachzuführen haben. Wenn man zu dieser Menschenmasse noch die Tausende von Kamelen und Maultieren für den Transport der Pilger, der Bagagen und Lebensmittel für eine vierzigtägige Pilgerreise (1800 km) hinzurechnet, auf welcher unterwegs keine nennenswerten Lebensmittel zu finden sind, so kann man sich einen Begriff von den umfangreichen Vorbereitungen machen, welche erforderlich sind, um diesen Troß zusammenzustellen und in Bewegung zu setzen. Die Vorbereitungen in Damaskus beanspruchen daher allein schon Wochen.

Die Pilgerfahrt selbst ist für die Teilnehmer reich an Entbehrungen und Gefahren. Die größte Schwierigkeit bereitet die Versorgung der Karawane mit Wasser während ihres Marsches durch die Wüste. Während bis Ma'in noch Quellwasser zu finden ist, fehlt es auf der weiteren Reise bis Medina beinahe ganz. Nur wenige Brunnen und Zisternen — bis zu 100 km von einander entfernt — sind vorhanden, in welchen während des Jahres das Wasser gesammelt wird, um den vorbeiziehenden Beduinenkarawanen als Tränkstelle zu dienen. Die Folge davon ist, daß während der Pilgerfahrt, besonders in der heißen Sommerzeit, wo die Zisternen austrocknen, viele Tiere durch Verdursten zugrunde gehen. Das wenige Wasser, das aber in den Brunnen und Zisternen noch übrig geblieben ist und von den Pilgern genossen wird, bringt infolge seiner Verunreinigung nicht selten Typhus und Cholera hervor.

Auch die Versorgung der Karawane mit Lebensmitteln ist schwierig, da es unterwegs an Wohnstätten fehlt. Schlachtvieh kann wohl von den herumziehenden Beduinen gekauft werden, alle übrigen EBwaren müssen von Damaskus aus für die lange Reise mitgeführt werden. Schließlich ist die Karawane auch Angriffen seitens räuberischer Beduinen ausgesetzt, die ein Lösegeld herauszuschlagen suchen.

Die Kosten der Pilgerfahrt sind verschieden je nach dem Stande des Pilgers und dem Komfort, den er auf der Reise beansprucht. Ein von Damaskus nach Mekka reisender Pilger, der sich mit Reit- und Transportkamel anrüstet, wird die Pilgerfahrt nicht unter 50 Ltq.¹⁾ machen können. Nur eine kleine Zahl armer Pilger, die zu Fuß die Reise mitmachen und durch Dienstleistungen, z. B. bei der Versorgung der Transporttiere, sich nützlich machen, kommen mit geringeren Mitteln aus oder reisen überhaupt frei.

Wenn man sich die geschilderten Schwierigkeiten vor Augen hält, welche mit einer Pilgerfahrt nach Mekka verbunden sind, so wird man begreifen, daß mancher Mohammedaner auf die Ausführung einer solchen verzichten muß, entweder aus Mangel an Geldmitteln — denn während seiner monatelangen Abwesenheit hat er nicht allein für seinen eigenen Unterhalt zu sorgen, sondern auch für denjenigen seiner zurückbleibenden Familie — oder wegen unzureichender körperlicher Widerstandsfähigkeit gegen die Anstrengungen und Entbehrungen einer solchen Reise.

So lag der Gedanke nahe, nach Mitteln zu suchen, um diese Schwierigkeiten zu heben und jedem Mohammedaner die Möglichkeit zu schaffen, an den heiligen Stätten seines Glaubens zu beten. Das beste Mittel dazu bot der Bau einer Bahn von Damaskus nach Mekka.

Sultan Abd ul Hamid erkannte zuerst die Vorteile einer solchen Bahnverbindung und beschloß, ungeachtet der sich dem Bau entgegenstellenden Schwierigkeiten, die Ausführung des Bahnunternehmens mit allen zur Verfügung stehenden Mitteln. In seinem zweiten Sekretär, Isset Pascha, welcher, in Damaskus geboren und groß geworden, von Jugend an mit eigenen Augen die Strapazen und Entbehrungen der Pilger geschaut hatte, fand der Sultan eine Persönlichkeit, welche infolge ihrer großen Intelligenz und Tatkraft zur Durchführung des kaiserlichen Willens ganz besonders geeignet war.

Am 1. Mai 1900 (19. April 1316) erschien das kaiserliche Irade zum Beginn des Bahnbaues und sofort wurde mit den Vorbereitungen begonnen. Die Mittel zum Bahnbau wurden dem religiösen Zwecke entsprechend durch freiwillige Spenden der ganzen mohammedanischen Welt zusammengebracht. Außerdem fließen einige Staatseinnahmen, beispielsweise gewisse Stempelsteuern und der Erlös für Hammelfelle, welche die gelegentlich des Bairamfestes geschlachteten Tiere liefern, in die Kasse der Hedschasbahn.

¹⁾ 1 Ltq. = 1 Türkisches Pfund = 18,40 Mark.

Als zukünftige Einnahmen sind noch zu nennen: die Erträge aus den Phosphatlagern bei Es Salt an der Hedchaslinie und der Schwefelquellen bei Hamma an der Zweigbahn Haifâ—Derâ, deren Ausbeutung der Hedchasbahn übertragen worden ist.

Bis zum 1. September 1905 betragen die Gesamteinnahmen 46,7 Mill. Fr. — jährlich etwa 7,5 Millionen. Nach Bezahlung aller Ausgaben war an diesem Termin noch die Summe von 8,25 Millionen Fr. verfügbar.

Gleichzeitig mit der Bereitstellung der Geldmittel wurden folgende Vorbereitungen getroffen:

1. Organisation der Baubehörden und des leitenden Personals,
2. Einleitung der Verhandlungen wegen des Grunderwerbs,
3. Erkundung der ganzen Bahnlinie behufs Aufstellung eines allgemeinen Bauplans,
4. Beschaffung der Instrumente und des Eisenbahnmateriails.



Marschall Kissim Pascha (1) und Oberingenieur Meißner Pascha (2) im Kreise der Eisenbahningenioure.

Zu 1.: Für die Oberleitung des Bahnbaues wurden folgende Kommissionen gebildet:

- a) Die Generalkommission für den Ban der Hedchasbahn mit dem Sitze in Konstantinopel. An ihrer Spitze steht der Großwesir. Mitglieder sind: der einflußreiche und unermüdlich tätige Isset Pascha, ferner der Minister der öffentlichen Arbeiten und der Direktor der Fabriken des Marinearsenals; außerdem sind der Kommission einige Beamte des Arbeitsministeriums als technische Beiräte zugeteilt. Die Kommission sorgt für die Bereitstellung der Geldmittel und entscheidet über die Verwendung derselben. Sie führt die diplomatischen Verhandlungen bei dem Grunderwerb, stellt Ingenieure und Beamte an und schließt die Verträge mit den Lieferanten ab.

Da die Türkei erst seit 22 Jahren eine Ingenieurschule (Mühendis-Hâne) für Ziviltechniker besitzt und letztere nach Absolvierung ihrer Studien in Ermangelung von Staatseisenbahnbauten bisher wenig Gelegenheit zur praktischen Betätigung hatten, so war zuerst im Lande selbst noch Mangel an erfahrenen Eisenbahntechnikern. Daher hat die Generalkommission zunächst Ingenieure aus dem Auslande, besonders aus Deutschland, herangezogen und durch Verträge verpflichtet. Nach und nach hat man sich aber während des Baues selbst einen Stamm von tüchtigen Eisenbahn-Ingenieuren des eigenen Landes herangebildet, die aus der Mühendis-Hâne hervorgegangen sind und in jeder Beziehung den an sie gestellten Anforderungen entsprechen. Augenblicklich sind 10 fremde und 25 türkische Ingenieure am Bahnbau beschäftigt, abgesehen von den Ingenieur-Offizieren der technischen Truppen.

- b) Die Lokalkommission für den Bau der Hedschasbahn mit dem Sitze in Damaskus. Sie besteht aus dem Wali von Damaskus als Vorsitzenden, ferner dem Generaldirektor der Hedschasbahn Kiasim Pascha, dem kommandierenden General des fünften Armeekorps und einem Notabeln von Damaskus als Mitgliedern. Als technische Beiräte fungieren Oberingenieur Meißner Pascha, Direktor der technischen Arbeiten des Bahnbauwes, und einige andere türkische Eisenbahn-Ingenieure.

Die Kommission prüft die Entwürfe und Vorschläge des Generaldirektors und legt sie der Generalkommission in Konstantinopel zur Entscheidung vor. Auch vermittelt sie die Zahlung der Gehälter und Löhne.

An die Spitze des Bahnbauwes wurde der erwähnte Marschall Kiasim Pascha gestellt, der sich bisher nicht allein durch sein organisatorisches Talent, sondern auch durch seine Umsicht und Energie ausgezeichnet hat. Nicht nur die gesamten Truppen, welche an dem Eisenbahnbau beschäftigt sind, sondern auch das ganze technische Personal, die Unternehmer und Zivilarbeiter sind ihm unterstellt, und es muß ihm als ein besonderes Verdienst angerechnet werden, daß er es verstanden hat, Reibungen zwischen dem militärischen und ziviltechnischen Element zu vermeiden, so daß beide mit vereinten Kräften dem gemeinsamen Ziele entgegenstreben.

Die technische Leitung des Baus wurde dem deutschen Oberingenieur Meißner Pascha anvertraut, welche Wahl sich als besonders glücklich erweisen sollte, da Meißner während seiner langjährigen Tätigkeit bei den Eisenbahnbauten in der europäischen Türkei reiche Erfahrungen gesammelt hat und mit diesen Erfahrungen eine eiserne Energie verbindet.

Die Kunstbauten wurden an Unternehmer, meist Österreicher und Italiener, vergeben; ihre Ausführung erfolgte in der Hauptsache durch Eingeborene, da fremde Arbeiter nur schwer zu bekommen waren.

Je mehr die Bahn in das Wüstengebiet eindrang, um so schwieriger gestaltete sich die Arbeiterfrage. Aus diesem Grunde und aus Gründen der Billigkeit wurden die türkischen Truppen in großem Umfang zum Bahnbau herangezogen.

Es arbeiten dort:

| | | |
|-------------------------------|---------------|---|
| Eisenbahnbataillon Nr. 1 | mit 1200 Mann | seit 1. 9. 1900 (bis 1. 4. 1901 nur Vorarbeiten), |
| Eisenbahnbataillon Nr. 2 | „ 1200 „ | seit 1. 5. 1900 (vom Frühjahr 1904 bis 1. 9. 1905 an der Haifaabahn), |
| Pionierkompagnie des V. Ordu | „ 200 „ | seit 1. 5. 1900, |
| Detachement der Telegraphen- | | |
| kompagnie des V. Ordu | „ 50 „ | seit 1. 9. 1901, |
| 2. Bat. des Inf.-Regiments 33 | „ 1000 „ | seit 1. 9. 1901, |
| 3. Bat. des Inf.-Regiments 39 | „ 1000 „ | seit 1. 9. 1901, |
| 4. Bat. des Inf.-Regiments 39 | „ 1000 „ | seit 1. 9. 1901 |
| Zusammen | | 5650 Mann. |

Die Truppen wurden in der Weise verwendet, daß die Infanterie-Bataillone die Eararbeiten ausführten, während die Eisenbahntuppen die Bettung herstellten, die Gleise legten und kleinere Mauerbauten, wie Durchlässe, ausführten. Auch wurden aus ihnen die Mannschaften für die Erkundungs- und Vermessungstrupps entnommen (vgl. Bauausführung IX. Teil).

Die Mannschaften der Pionierkompagnie wurden hauptsächlich in den Eisenbahnwerkstätten als Mechaniker, Schlosser, Schmiede und Zimmerleute beschäftigt, die Mannschaften des Telegraphendetachements lauten den Eisenbahntelegraphen für die Hedschas- und Haifaabahn und wurden dann zur Bedienung der Telegraphenapparate auf den Stationen verwendet.

Zu 2. Die wichtigsten Verhandlungen, welche die Generalkommission in Konstantinopel wegen des Grunderwerbs zu führen hatte, waren diejenigen mit der französischen Gesell-

schaft Bëirüt-Damaskus-Müsëirib wegen der Erwerbung der Bahnstrecke Damaskus—Müsëirib und mit einer englischen Gesellschaft wegen der erst begonnenen Bahnlinie Haifa—Damaskus, zu der diese Gesellschaft die Konzession erhalten hatte.

Die Kommission mußte großen Wert auf die Erwerbung der Bahnstrecke Damaskus—Müsëirib legen, weil dadurch etwa 120 km an dem Baue der Hedschasbahn erspart worden wären und man direkt von Müsëirib statt von Damaskus aus den Bau hätte beginnen können. Aber die Verhandlungen mit der französischen Gesellschaft waren nicht von Erfolg gekrönt und die ziemlich reichlich erscheinende Forderung von 7 Millionen Francs wurde nicht angenommen. Einen befriedigenderen Verlauf nahm die Verhandlung mit der englischen Gesellschaft, was wohl dem Umstand zugeschrieben werden darf, daß letztere sich in Zahlungsschwierigkeiten befand und die ganze Bahn nur aus dem Unterbau von Haifa bis Bëisan und aus einer 8 km langen Gleisvorlage bestand. Die Kommission erwarb die Konzession von der englischen Gesellschaft für 925 000 Mark.

Außer der Erwerbung dieser Bahnen waren Grunderwerbsverhandlungen nicht nötig. Als absoluter Herrscher hat der Sultan die unumschränkte Verfügung über den Grund und Boden seines Reiches, und, was an Gelände für staatliche Bauten nötig ist, wird im Staatsinteresse in Anspruch genommen, ohne daß der Eigentümer gefragt wird. Da es sich bei dem Baue der Hedschasbahn um ein religiöses Werk handelte, so gab jeder Mohammedaner sein Besitztum mit Freuden her, um zum Gelingen des Werkes beizutragen.

Zu 3. Um einen überschläglichen Bauplan für die Hedschasbahn aufstellen zu können, war eine Erkundung der ganzen Bahnlinie erforderlich. Sie wurde von dem türkischen Ingenieur Hadschi¹⁾ Muchtat Bey bald nach dem Erlaß des kaiserlichen Irades für den Beginn des Bahnbaues vorgenommen.

Muchtat Bey hat sich zu diesem Zwecke einer von Damaskus nach Mekka gehenden Pilgerkarawane angeschlossen und während dieser Reise seine Beobachtungen und Messungen gemacht. Das Ergebnis der Erkundung hat er in einem Bericht (s. Anlage²⁾ und in beiliegender Karte nebst Längensprofilen niedergelegt. Die Berichtigung der von ihm entworfenen Bahnlinie ist bis Mudewwere (km 572) erfolgt, nachdem die Ende 1905 bis zu dieser Station fertiggestellte Bahn genaue Messungen ermöglicht hatte. Auch die eingezeichnete Trasse der Zweigbahn Haifa—Müsëirib ist das Ergebnis genauer Messungen nach der Bauausführung.

Zu 4. In Ermangelung einheimischer Fabriken mußte die Hedschasbahn das gesamte Eisenbahnmaterial (Strecken- und rollendes Material) mit Ausnahme einiger Waggons, welche in den Werkstätten des Marinearsenals gebaut worden sind, aus dem Auslande beziehen. Zur Lieferung des Streckenmaterials sind deutsche, belgische und amerikanische Fabriken, zur Lieferung des rollenden Materials nur deutsche und belgische Fabriken herangezogen worden. Durch den weiten Transport wird naturgemäß das Material sehr verteuert, dieser Übelstand jedoch zum Teil dadurch ausgeglichen, daß sich mit Ausnahme des Kalkes und Zements das Material zum Baue der steinernen Brücken und zur Herstellung der Bettung in vorzüglicher Qualität an Ort und Stelle vorfindet und den Steinbrüchen unentgeltlich entnommen werden darf.

Die eigentlichen Arbeiten an der Hedschasbahn begannen mit der Anlage eines Bahn-telegraphen, nachdem schon einige Jahre vorher eine Staatstelegraphenleitung von Damaskus

¹⁾ Jeder Mohammedaner, welcher eine Pilgerfahrt nach Mekka gemacht hat, erhält den Ehrentitel Hadschi (Pilger).

²⁾ Die Anlage gibt nur den Bericht über die Erkundung der Bahntrasse zwischen Mudewwere und Mekka bzw. Dschidde, da der Bericht über die Erkundung der Bahnstrecke Damaskus—Mudewwere durch die beim Bau dieser Strecke gemachten Beobachtungen und Messungen, deren Ergebnis in IV. und V. Teil dieser Arbeit Aufnahme gefunden hat, überholt worden ist.

über Es-Salt und Ma'an nach Medina gebaut worden war. Kurze Zeit darauf, am 1. Mai 1900, wurde der Ban der Hedschasbahn selbst in Angriff genommen und zwar zunächst die Strecke Müsëirib—Der'à, da die Verhandlungen über die Strecke Damaskus—Müsëirib immer noch in der Schwebe waren. Die Arbeiten gingen jedoch sehr langsam vorstatten; daher verpflichtete man im Januar 1901 den Oberingenieur Meißner vorläufig auf drei Jahre.

Meißner Pascha ging zunächst daran, geeignetes Personal zu beschaffen und das nötige Handwerkszeug, besonders Meßinstrumente, bereit zu stellen. Darauf begann er im Mai 1901 mit den verfügbaren Militär- und Zivilkräften die Bauausführung auf den Bahnstrecken Müsëirib—Der'à und Damaskus—Der'à, nachdem inzwischen die Verhandlungen der Generalkommission mit der französischen Gesellschaft gescheitert waren, und erstere sich entschlossen hatte, eine Parallelbahn Damaskus—Der'à zu der französischen Bahn Damaskus—Müsëirib zu bauen. Als später die Verhandlungen von neuem aufgenommen wurden — allerdings vergeblich —, mußte der Bahnbau auf der Strecke Damaskus—Der'à ein ganzes Jahr lang nochmals unterbrochen werden, so daß diese Strecke erst am 1. September 1903 dem Betrieb übergeben werden konnte.

An der Strecke Müsëirib—Der'à und ihrer Fortsetzung nach Ma'an wurde jedoch ohne Unterbrechung weiter gebaut, so daß eröffnet werden konnte:

die Strecke Müsëirib—Der'à (12,8 km) am 1. 9. 1901,
 die Strecke Der'à—Serka (79,74 km) am 1. 9. 1902,
 die Strecke Serka—Katrâne (123,45 km) am 1. 9. 1903,
 die Strecke Katrâne—Ma'an (132,60 km) am 1. 9. 1904.

An diesem Tage, dem Jahrestag der Thronbesteigung S. M. des Sultans, fand die feierliche Einweihung der ganzen Bahnstrecke Damaskus—Ma'an durch eine besondere kaiserliche Mission unter Führung des Ministers Turhan Pascha statt.

Gelegentlich der diesjährigen Pilgerfahrt nach Mekka ist die Eröffnung der neugebauten Strecke Ma'an—Mudewwere (113,2 km) vorgenommen worden¹⁾.

Es ist begreiflich, daß die Hedschasbahn möglichst bald einen eigenen Ausgang nach dem Meere zu gewinnen suchte, da der Transport der großen Mengen von Eisenbahnmaterialien auf der der französischen Gesellschaft gehörigen Bahn Damaskus—Beirut sich als sehr kostspielig herausstellte. Nachdem die bereits erwähnten Verhandlungen mit der englischen Gesellschaft zum Ziele geführt hatten, wurde daher der Ban der Zweigbahn Haifa—Der'à von ersterer Station aus sofort in Angriff genommen. Das ursprüngliche englische Projekt, welches von Haifa über das Jordantal direkt nach Damaskus ging, wurde in der Weise geändert, daß die Bahn den Jordan bei der Stadt Beisan überschritt und dann den See Genezaret bei Samach berührend durch das tiefeingeschnittene romantische Jarinktal nach Müsëirib hinaufstieg. Am 1. September 1904 konnte bereits die Strecke Haifa—Jordan dem Verkehr übergeben werden. Die Strecke Jordan—Müsëirib ist am 1. September 1905 eingeweiht und damit die erste dem türkischen Staate gehörige Eisenbahnverbindung mit dem Mittelländischen Meere geschaffen worden.

Haifa selbst besitzt durch seine natürliche Lage alle Vorbedingungen zu einem guten Hafen. Infolge der von W kommenden Meeresströmungen ist er aber stark versandet und die Schiffe müssen daher außerhalb des Hafens ankern. Ein in das Meer hinein gebauter Hafendamm von 350 m Länge hat den Übelstand noch nicht beseitigt. Um einen brauchbaren Hafen zu schaffen, wird die Anlage eines mindestens 500 m langen Wellenbrechers und eines etwa 600 m langen Quais erforderlich sein.

¹⁾ Im Laufe dieses Sommers ist auch der Bau der Strecke Mudewwere—Sât ul Hadsch beendet worden und es ist zu erwarten, daß Ende dieses Jahres das Gleise bis zur Station Tebök verlegt sein wird.

IV. Beschreibung der fertiggestellten Bahnstrecke zwischen Damaskus und Mudewwere.

Zur allgemeinen Orientierung schicke ich ein Verzeichnis der Bahnstationen nebst
kurzer Charakteristik voraus:

| Lfd.- Nr | Bezeichnung der Stationen | Entfernung der Stationen von | | Absolute Höhe m |
|-------------|--|---------------------------------|---------------------|-----------------------|
| | | Damas- kus km | ein- ander km | |
| 1 | Damaskus (Bahnhof Kadeu-i-Seherif) am Barada gelegen, Hauptstadt des Wilajets Sürje (Syrien), Sitz des Generalkommandos V. Armeekorps, hat etwa 180000 Einwohner und 12000 Mann Garnison. Den Hauptbestandteil der Bevölkerung bilden die Mohammedaner (Türken und Araber) etwa 150000. Der Rest verteilt sich auf die zahlreiche christlichen Konfessionen (Griechisch-Orthodoxe, Griechisch-Unierte, Armenier, Armenisch-Unierte, Syrisch-Unierte, Syrisch-Orthodoxe, Maroniten, Lateiner, Protestanten und unierte Chaldaer), sowie Juden und Drusen. Brunnenwasser reichlich vorhanden | 0 | | 696,2 |
| 2 | Kiswe, bedeutendes Fellahendorf am Nahr el A'wadsch (vom Hermon), ca 1200 Einwohner. Brunnenwasser in der Station | 20,8 | 20,8 | 738,7 |
| 3 | Dér All, Drusenort, ca 500 Einwohner. Eine fließende Quelle bewässert einen Teil des sehr unanfahigen Bodens | 30,5 | 9,7 | 697,0 |
| 4 | Mesmlje, alte Römerstadt mit einem Ruinenfeld von 2 km Breite und 3 km Länge, Schlüsselpunkt zu den den Räuberbanden als Schlupfwinkel dienenden Ledscha. Jetzt Araberort, ca 700 Einwohner, zur Hälfte mohammedanisch, zur Hälfte griechisch-orthodoxe | 49,7 | 19,2 | 619,5 |
| 5 | Dschibáb, mohammedanisch-arabisches Fellahendorf, ca 300 Einwohner | 62,6 | 12,9 | 643,2 |
| 6 | Habáb, christlich-arabisches Fellahendorf, auf der Ledscha, 600 Einwohner. Quelle und Zisterne | 69,1 | 6,5 | 625,2 |
| 7 | Mahádscha, mohammedanisch-arabisches Fellahendorf, alte Römerstadt, 1200 Einwohner. Brunnen | 77,8 | 8,7 | 602,7 |
| 8 | Schákra, mohammedanisch-arabisches Fellahendorf, alte Römerstadt, 800 Einwohner. Brunnen | 81,6 | 6,8 | 600,5 |
| 9 | Esra' (das alte Zoroa) an der Grenze der Ledscha. Überwiegend christlich-arabische Bevölkerung die noch vor kurzer Zeit 1500 Köpfe zählte. Jetzt ist der Ort fast ganz verlassen, die Bewohner sind zu den Drusen übergegangen, unter deren Schutz sie sich stellten. Wenig Wasser. Zahlreiche Ruinen, besonders drei gut erhaltene altchristliche Kirchen. | 91,2 | 6,6 | 588,7 |
| 10 | Chirbet ul Ghasáli, mohammedanisch-arabisches Fellahendorf, 1500 Einwohner | 106,1 | 14,9 | 576,2 |
| 11 | Der'á, das alte Edrei. Sitz eines Kaimkams ¹⁾ . Kleine Stadt mit 4- bis 5000 mohammedanischen Bewohnern. Abzweigung der Haifábahn. Ruinen mit Inschriften aus hellenistischer Zeit (Nekropolis) und nabatäische Zeit. Große alte Mosehee mit kufischen Inschriften aus der Zeit des Chalifen Omar, durch Sultan Salaheddin erneuert. Brunnen | 123,0 | 16,9 | 529,0 |
| 12 | Nassib, Fellahendorf, ca 700 Einwohner. Nur Zisternen | 135,7 | 12,7 | 573,6 |
| | | | 20,0 | |

¹⁾ Kaimakam — etwa gleichbedeutend mit Landrat.

| Lfd. Nr. | Bezeichnung der Stationen | Entfernung der Stationen von | | Absolute Höhe m |
|-------------|--|---------------------------------|---------------------|-----------------------|
| | | Damas- kus km | ein- ander km | |
| 13 | Mafrak, Ruinen eines arabischen Kalât und eines römischen Castrum an der großen Römerstraße Bostra—Ammân. Drei Tumuli. Kleine Zisterne von ca 4000 cbm. Anbaufähiger Boden, aber keine Bewohner. Nur Beduinen aus dem Stamme Beni Sachr schlagen hier ihre Zelte auf | 161,7 | 23,6 | 711,4 |
| 14 | Chirbet us Semra, Ruine eines römischen Zwischenkastells an der großen Römerstraße Bostra—Ammân. Anbaufähiger Boden. Eigentlicher Sitz des Beduinenstammes Beni Sachr, der im ganzen 20000 Seelen in 2900 Zelten zählt | 185,3 | 17,4 | 559,6 |
| 15 | Serka (Kalât us Serka), an dem stets Wasser führenden Wadi Serka-Ruinen eines römischen Zwischenkastells an der großen Römerstraße Bostra—Ammân. Arabisches Kastell, Tscherkessenkolonie, Mundschlitz aus Daghestan (Kaukasus). Sehr anbaufähiges Land. Bewohner teils Tscherkessen, teils Beni Sachr-Beduinen | 202,7 | 19,7 | 618,0 |
| 16 | Ammân, das alte Rabbath Ammon oder Philadelphia am Nahr Ammân, die größte und schönste Stadtruine des Ostjordanlandes. Besonders das alte griechische Theater, die Thermen und die Akropolis bemerkenswert. Jetzt 700—800 Häuser, zum größten Teil von Tscherkessen bewohnt | 222,4 | 11,6 | 737,5 |
| 17 | Kassr (es Sahl), Ruinen eines griechischen Tempels (wahrscheinlich eines Mausoleums). Ohne Wasser und Bewohner. Nur im Winter schlagen einzelne Beduinenstämme ihre Zelte hier auf | 234,0 | 14,8 | 942,0 |
| 18 | Lubân, Ruinen einer alten Stadt auf zwei Hügeln und dem sie verbindenden Sattel mit geräumigen Zisternen. Ruinen zum Teil von seßhaft gemachten Beduinen (700 Zelte) aus dem Stamme Beni Sachr bewohnt. Auch der Scheich dieses Stammes, Remih bin Fais, wohnt gewöhnlich hier. Zisternen | 248,6 | 10,9 | 773,6 |
| 19 | Dschise (Kalât Ziza). Ausgedehnte Ruinen teils römischen, teils früh arabischen Ursprungs. Besonders bemerkenswert die große römische Zisterne von 70000 cbm, ein gut erhaltenes arabisches Kastell und ein aus altem Material gebautes Sarazenschloß. Von seßhaft gemachten Beduinen (420 Zelte) aus dem Stamme Beni Sachr bewohnt. Zisternen | 259,7 | 19,0 | 722,1 |
| 20 | Debâ (Kalât ed Debâ) ein altes Kastell, vom Führer der heiligen Karawane Utman Pascha im Jahre 1767 erneuert. Daneben große Zisterne. Die in der Umgebung des Kastells in Zelten wohnenden Belka-Beduinen sind Fellahen und bebauen den Boden | 278,7 | 16,3 | 751,7 |
| 21 | Chân us Sebîb, Ruinen einer aus arabischer Zeit (Sarazenen) stammenden großen Karawanserei, die nach den in dem Fundament gefundenen Flankentürmen zu urteilen, verteidigungsfähig war; nicht weit davon entfernt kleinere Karawanserei aus römischer oder byzantinischer Zeit und die Ruine einer byzantinischen Kirche. Viele alte Zisternen in der Umgebung. Kein Wasser. Unter Zelten wohnen hier zeitweise Teile der Beni Sachr-Beduinen | 295,2 | 14,1 | 782,6 |
| 22 | Kreuzung. Kein Wasser | 309,3 | 16,3 | 759,1 |
| 23 | Katrâne (Kalât el Katrâne), türkisches Kastell an der Pilgerstraße, mit drei glatten Kanonen, daneben eine große alte Zisterne von 36000 cbm mit gut disponiertem Einlauf. Nicht anbaufähig. Beduinen vom Stamme Ibn i Hedsja | 326,2 | 22,2 | 783,3 |
| 24 | Kreuzung. Kein Wasser | 348,4 | 18,7 | 840,0 |
| 25 | Kreuzung. Kein Wasser | 367,1 | 10,7 | 893,0 |
| 26 | El Hâssa (Kalât el Hâssa), großes türkisches, zum Teil verfallenes Kastell in zwei Stockwerken, von Sultan Mustafa im 1760 erbaut. Im Innern eine Quelle. An der Ostseite des Kastells antike Zisterne, die mittel-Noria (Wasserhebungsmaschine) aus einem im Hofe der Kalât gelegenen Brunnen gespeist wird. Auch die Station besitzt einen Brunnen mit gutem Wasser. Anbaufähiger Boden. Hier beginnt schon das Gebiet der Hawâtât-Beduinen aus dem Lande Midian | 377,6 | 19,6 | 822,0 |

| Lfd. Nr. | Bezeichnung der Stationen | Entfernung der Stationen von | | Absolute Höhe m |
|-------------|--|------------------------------|---------------------|--------------------|
| | | Damas- kus km | ein- ander km | |
| 27 | Dschra'f ed Derwisch. Gräber von Derwischen. Römisches Kastell, 36 qm groß mit 1,70 m starken Umfassungswänden. Auf dem Bergkegel südöstlich des Kastells großer Wartturm. Brunnen. Von Huwëitât-Beduinen besetzt. Etwa 160 Beduinen haben sich hier sesshaft gemacht | 397,4 | 25,3 | 958,1 |
| 28 | Anese (Kal'at Anese), modernes türkisches Kastell, in der Nähe eine verfallene Zisterne. Nordwestlich davon das römische Kastell Da'dschanije mit quadratischem Grundriß von 100 m. Neben der Station (3 km entfernt) der erloschene Vulkan »El Ha'la« mit deutlich erkennbarem Krater. Anbaufähiger Boden, aber kein Wasser. Bewohner Huwëitât-Beduinen unter Zelten | 422,7 | | 1051,2 |
| 29 | Kreuzung. Kein Wasser | 440,3 | 17,8 | 1080,0 |
| 30 | Ma'an, eine Oase in der Wüste, besteht aus zwei etwa 1 km voneinander entfernten Dörfern Ma'an esch Schamije und Ma'an el Hedschasije. Das letztere größere Dorf hat etwa 500, das erstere etwa 130 männliche Bewohner. Sitz eines Kainakums. Kleine Hütten aus Lehm, schmale Gäbchen. Viel Quellwasser, gute Vegetation, Palmen, Feigen, Granaten. Bewohner sind Fellahen ¹⁾ , ernähren sich vom Handel mit den Pilgern. In Ma'an esch Schamije ein römisches Kastell. Gutes und reichliches Wasser, auch in der Station, die 2 km von Ma'an el Hedschasije entfernt liegt | 458,8 | 18,3 | 1074,2 |
| 31 | Kreuzung. Kein Wasser | 475,0 | 16,2 | 1000,0 |
| 32 | Kreuzung. Kein Wasser | 487,0 | 12,0 | 996,1 |
| 33 | Akaba el Hedschasije, 2½ km von der gleichnamigen Station der Pilgerkarawane entfernt. Zisterne für etwa 12 000 ehm. Altes Kastell. Huwëitât-Beduinen schlagen hier ihre Zelte auf | 514,2 | 27,2 | 1150,5 |
| 34 | Batu nl Ghûl (»Bauch des Ungehens«). Steiler Abstieg an einer schroffen Berglehne. Prachtvolle Aussicht auf wild zerrissene Sandsteingebirge mit auffallend schönen Farbeffekten. Kein Wasser, auch seit vier Jahren kein Regen | 519,7 | 5,3 | 1125,0 |
| 35 | Kreuzung. Wasserversorgung der Eisenbahnzüge aus einem gemauerten Reservoir, welches selber durch Wasserzüge ²⁾ gefüllt wird | 530,0 | 10,3 | 991,0 |
| 36 | Kreuzung. Kein Wasser | 545,0 | 15,0 | 854,5 |
| 37 | Kreuzung. Kein Wasser | 554,0 | 9,0 | 806,3 |
| 38 | Mudewwere (Kal'at ul Mudewwere). Station 3½ km vom Kal'at entfernt. Wasser aus Brunnen. Von den in den westlichen Gebirgen hausenden Beduinenstämmen, besonders den Huwëitât-Beduinen, besetzt. Auch die Beni Atije-Beduinen schlagen hier ihre Zelte auf | 572,0 | 18,0 | 732,4 |

Die zwischen Mudewwere und Medâin Sâlih liegenden und bereits näher erkundeten Hauptstationen der Hedschasbahn sind: Sât ul Hadsch, Tebûk, Achdar (Kal'at ul Achdar), El Mu'assau (Kal'at el Mu'assau), Bâr ul Hamra, Medâin Sâlih.

Sât ul Hadsch. Altes Kastell mit Palmenwäldchen. Sandiger Boden. Wasser in Zisternen. Hauptsitz des Beduinenstammes Beni Atije (200 Zelte).

Tebûk. Altes Kastell mit kleinem Palmenwald (etwa 1000 Dattelpflanzen). Die Früchte werden von den Beni Atije-Beduinen geerntet und alljährlich nach Ma'an gebracht. Fließendes Wasser, guter Boden im Bereich der Oase. Neben dem Kastell ein ehemals verfallenes und verlassenes Dorf, welches seit Beginn des Bahnbauwes wieder aufgebaut wird. Bereits 25 Beduinenfamilien haben sich in den Häusern sesshaft gemacht.

Achdar. Einöde. Der Boden ist nicht anbaufähig. Kein Wasser. Man hofft aber solches in dem benachbarten Wadi Achdar erbolen zu können. Teile der Beni Atije-Beduinen — nicht über 70 Seelen — pflegen hier ihre Zelte aufzuschlagen.

¹⁾ Sesshaft gemachte Beduinen.

²⁾ Vgl. Teil VIII.

El Mu'assam. Altes Kastell. Boden nicht anbaufähig. Wasser in einer recht gut erhaltenen alten Zisterne von 12 000 ehm Inhalt. 100 Beduinen unter Zelten vom Stamme der Abu Schama.

Dār ul Hamra. Altes Kastell. Brunnen und Zisterne. 150 Beduinen unter Zelten vom Stamme der Abu Schama.

Medāin Sālih (Städte des Propheten Sālih), oder Hedschr, das alte Egra des Ptolemäus, nach der Legende ein alter jüdischer Königssitz. Felsenstadt ähnlich wie Petra, reich an Monumenten, in Fels gehauen, mit nabatäischen und himjaritischen Inschriften. Quellwasser. In 300 Zelten wohnen Beduinen vom Stamme El Fakir und Beda.


Die Hedschasbahn ist als Schmalspurbahn mit 1,05 m Spurweite gebaut.

Zunächst zwang dazu die Rücksicht auf die beschränkten, in der Hauptsache durch freiwillige Beiträge aufzubringenden Geldmittel. Auch ist der Bau einer Schmalspurbahn vom technischen Standpunkt aus wesentlich leichter als der einer Normalspurbahn. Ferner fiel der Umstand ins Gewicht, daß auch die Linie Beirüt—Damaskus, welche vor dem Bau der Zweigbahn Haifā—Derā die einzige Verbindung der Hedschasbahn mit dem Meere

bildete, eine Schmalspurbahn ist. Schließlich erschien die Entwicklung eines größeren Durchgangsverkehrs für die zu bauende Bahn ausgeschlossen.

Die Spurweite von 1,05 m wurde gewählt, weil die Schmalspurbahn Beirüt—Damaskus mit derselben Spurweite gebaut ist.

Die Bahnlinie, deren Längsenprofil aus beiliegender Zeichnung (Taf. 2) ersichtlich ist, folgt im allgemeinen der in südlicher Richtung von Damaskus nach Medina führenden alten Karawanen- und Pilgerstraße Zwischen Damaskus und Serka



Eisenbahnbrücke zwischen den Stationen Ammān und Kasr.
20 m hoch, mit 10 Bogen zu je 12 m Spannweite.

hält sie sich östlich von dieser Straße und folgt ihr von da ab bis nach Mudewwere, indem sie nur dann auf kurze Strecken nach O oder W ausweicht, wenn es sich darum handelt, größere Höhenunterschiede zu überwinden oder ungünstige Bodenverhältnisse zu umgehen.

Die erste bedeutende Abweichung von der geraden Linie der Pilgerstraße war bei Ammān geboten, wo die Steigung von Serka auf das Plateau südlich von Ammān — ein Höhenunterschied von 340 m — überwunden werden mußte. Hier finden sich auf einer künstlichen Schleifenentwicklung von 3 km die größten Steigungen der Bahn von 20:1000 mit Kurven von 100 m Radius. Mehrere bedeutende Kunstbauten waren auf dieser Strecke erforderlich, insbesondere ein in Werksteinen ausgeführter Viadukt von 20 m Höhe und 10 Bogen von je 12 m Spannweite, sowie ein Tunnel von 140 m Länge — der einzige auf der ganzen Hauptlinie.

Zwischen Ma'an und Batn ul Ghāl befindet sich ein ähnlicher Abstieg der Bahnlinie. Der Höhenunterschied beträgt aber nur 150 m und konnte daher mit einem Gefälle von 18:1000 und Kurven von 100 m Radius überwunden werden. Die künstliche Entwicklung verteilt sich auf 8 km.

Außer diesen beiden Punkten hatte die Bahn nur wenig Täler (Wadis) mit flachen Hängen zu überschreiten und man kam daher auf gerader Strecke überall mit einem Gefälle von höchstens 18:1000 aus. In den Kurven war das Gefälle noch geringer.

Bei Batn ul Ghil mußte von der geraden Richtung der Pilgerstraße wegen großer Lehmlager abgewichen werden, welche Rutschungen der Bahnböschungen befürchten ließen; bei Mudewwere mußte eine 2 m tiefe Flugsandschicht umgangen werden.

Der Oberbau der Bahn besteht aus einer sehr festen Bettung aus Kleinschlag von Lava-, Basalt- und Feuerstein. Auf dieser Basis sind etwa bis zur Station Serka hölzerne, von da ab eiserne Schwellen verlegt, auf denen die Schienen befestigt sind.

Das Steinmaterial für die Bettung war auf dem größten Teile der Bahnstrecke in dem Gelände rechts und links in ausreichender Menge und in den wünschenswerten Abmessungen vorhanden, so daß es nur selten zerkleinert zu werden brauchte.


Die hölzernen Schwellen haben sich in dem heißen Klima nicht bewährt. Das Holz schwindet leicht unter dem Einfluß der intensiven Sonnenstrahlen und wird rissig. Infolgedessen lockern sich die Nägel, welche die Schienen mit den Schwellen verbinden, und können die Schienen in ihrer vertikalen Lage nicht mehr festhalten. Daher ist eine Veränderung der Spurweite unvermeidlich, und es machen sich Schwankungen der Eisenbahnwagen während der Fahrt bemerkbar. Nachdem man diese Erfahrung gemacht hat, werden jetzt grundsätzlich eiserne Schwellen verwendet.

Das Gewicht eines lfdm Eisenbahnschiene beträgt 21,5 kg, dasjenige eines lfdm Eisenbahnstrecke (Schienen, Schwellen und Zubehör) 103 kg.

Der Unterbau der Bahn zeigt eine ganze Anzahl von Kunstbauten. Die bedeutendsten der Tunnel und der große Viadukt bei 'Ammän, sind bereits erwähnt worden. Auf der Strecke von Damaskus bis Mudewwere befinden sich einschließlich dieses Viaduktes im ganzen 462 Brücken, 271 Aquädukte und 799 Durchlässe, zusammen 1532 Kunstbauten. Nur eine 15 m lange Brücke ist in Eisenkonstruktion, alle anderen Kunstbauten sind in Mauerwerk ausgeführt. Die Durchlässe sind entweder gewölbt oder mit Schienen und Beton abgedeckt.

Alle Mauerstärken für die Kunstbauten sind reichlich bemessen, mit Rücksicht auf das event. minderwertige Arbeitermaterial und im Hinblick auf die nachteiligen Einflüsse großer Trockenheit und Hitze auf den Mörtel. Ein vorzügliches Material zu den Mauerbauten lieferte der Kalk- und Sandstein, welcher fast auf der ganzen Strecke zu finden ist.

Die massiven Brücken bestehen aus einem oder mehreren Bogen mit verschiedenen Spannweiten von 3—12 m, die Öffnungen der Durchlässe betragen 0,40—2 m, je nach den während der Regenzeit zu erwartenden Wassermengen. Wie überraschend solche Regenmassen in sonst trockenen Wadis auftreten können, sollte die Leitung des Bahnbauers



Tunnel, 140 m lang, zwischen 'Ammän und Kasse.
Ein offener Güterwagen mit 2 Wasserreservoirs zu 8 cbm.

im Winter 1904/05 erfahren. Es waren damals allerdings auf der trocknen Hochfläche des Ostjordanlandes, besonders jenseit Ammān, Regenmengen niederggegangen, wie seit Menschen-gedenken nicht. Ein Wadi südlich der Station Kassr, in dem ein sichtbarer Flußlauf nicht vorhanden war, hatte die Bahn vermittelst eines Dammes übersetzt, welcher mit Rücksicht auf die zu erwartenden Niederschläge mit folgenden Öffnungen versehen war:

| | | | | |
|---|--------|-------|-------|---------|
| 1 | Brücke | von 4 | Bogen | zu 3 m, |
| 1 | " | von 6 | " | zu 3 m, |
| 1 | " | von 2 | " | zu 3 m, |
| 1 | " | von 3 | " | zu 3 m. |

Diese Öffnungen waren ungenügend; infolgedessen fanden die Wassermengen keinen genügenden Abfluß und rissen die Brücken samt 20 laufenden Metern Damm fort. Unglücklicherweise fährt kurz nach dem Dambruch ein Zug bei strömendem Regen mit 20 km Geschwindigkeit auf die Bresche zu. Erst 50 m vor dem Loche erkennt der Lokomotivführer die Gefahr. Zu spät! Lokomotive und Tender stürzen in die Öffnung, 5 offene bzw. gedeckte Wagen fallen darauf; nur die 5 Personenwagen bleiben auf dem Damm stehen. Es ist ein Wunder zu nennen, daß bei dieser Katastrophe kein Mensch erschlagen, nicht einmal ernstlich verletzt worden ist. Auch der Materialschaden war gering. Die Kraussche Lokomotive hatte fast gar nicht gelitten.

Außer dem erwähnten Dambruch haben die gewaltigen Regennassen des Winters 1904/05 an der Hauptlinie keinen Schaden angerichtet, und man kann sagen, daß sie ihre erste Probe gut bestanden hat.

V. Beschreibung der Zweigbahn Haifâ—Der'â.

Wie bei der Hauptlinie, so sei auch bei der Zweigbahn ein Verzeichnis der Stationen vorausgeschickt.

| Lfd. Nr. | Bezeichnung der Stationen | Entfernung der Stationen von einander | | Absolute Höhe m |
|-------------|---|---|---------------------|-----------------------|
| | | Haifâ km | ein- ander km | |
| 1 | Haifâ, das alte Sycaminum, am Fuße des Berges Karmel, Handelsstadt von etwa 12000 Einwohnern, Sitz eines Kaimakams, dem Mutessarif ¹⁾ von Akka unterstellt. Die Hauptausfuhr besteht in Weizen, Mais, Sesam, Olivenöl, Wein, welch' letzterer besonders von der deutschen Templerkolonie an den Hängen des Berges Karmel und von den israelitischen Kolonisten gezeugt wird. Die Einwohner sind zur Hälfte Mohammedaner, der Rest sind orthodoxe Griechen, Juden, Lateiner, Maroniten und unierete Griechen. Unter den Europäern sind die Deutschen (ca 600) am stärksten vertreten. Wenige, aber gute Brunnen | 0 | 21,7 | + 1,45 |
| 2 | Tell usch Schamam, Fellahendorf, ca 100 Einwohner. Gutes Wasser im Brunnen | 21,7 | 14,6 | + 39,0 |
| 3 | Afâle, Fellahendorf, ca 1500 Einwohner. Etwa 15 km südlich davon das alte Megiddo ²⁾ , wo neuerdings auf Veranlassung der deutschen Regierung Ausgrabungen in großem Umfang stattfinden. Gutes Wasser in Brunnen | 36,3 | 14,7 | + 62,4 |
| 4 | Sehatta, Fellahendorf, ca 800 Einwohner. Wasser des Wadi Dschâldûd | 51,0 | 8,0 | — 78,10 |
| 5 | Bêisân, die alte Kanaaniterstadt Bethsean, später nach der Einwanderung skythischer Ansiedler Skythopolis genannt. Sitz eines Müdîrs, 3000 Einwohner (Araber). Kaiserl. Privatdomäne. Der älteste Teil der Stadt ist der festungsartig gelegene Tell el Hôsen. Um diesen Hügel die Ruinen der hellenistisch-römischen Stadt, römisches Theater, Säulenstraße, Hippodrom, Brücken usw. Auf den den Tell umgebenden Höhen die alten Befestigungsmauern. Auf der Höhe nördlich des Tell die ausgedehnte Nekropolis. Aus der byzantinischen Zeit, wo Bêisân Sitz eines Bischofs war, sind ebenfalls noch Inschriften und Grabdenkmäler vorhanden. Zuviel Bewässerung hat die Gärten zum Tell versumpft und Fieber erzeugt. Dicht hinter Bêisân verläßt die Bahn die Jesreelebene und biegt in das Jordantal ein | 59,0 | 17,2 | — 121,72 |
| 6 | Dschisr el Madsehâmî' (Brücke der Vereinigung), Station dicht vor der Jordanbrücke, ca 200 Einwohner (Araber). Jordanwasser. Fruchtbares Land | 76,3 | 10,5 | — 246,17 |
| 7 | Samach, Station am Süden des Sees Genezaret, gleichzeitig Landungsbrücke für eine auf dem See einzurichtende Dampferverbindung mit Tiberias und Tajka. Die Bewohner sind algerische Auswanderer, ca 500 Seelen. Seewasser | 86,9 | 8,5 | — 186,88 |
| 8 | Hamma, Schzrefelquellen, die zur Ausbeutung der Hedschasbahn überwiesen sind, zur Römerzeit sehr berühmt. 1½ Stunden davon entfernt liegt ca 300 m ü. d. M. das Dorf Mukês, das römische Gidara, mit zwei römischen Amphitheatern und anderen Ruinen. Hamma besitzt ebenfalls ein römisches Amphitheater und die Ruinen eines römischen Bades. Der Ort wird von Beduinen (etwa 30 Zelte) bewohnt. Wasser vom Jarmuk | 95,3 | 21,1 | — 116,06 |

¹⁾ Mutessarif etwa unserem Regierungs-Präsidenten entsprechend.

²⁾ Jetzt El Ledschûn (arab.) = legio.

| Lfd. Nr. | Bezeichnung der Stationen | Entfernung der Stationen von | | Absolute Höhe m |
|----------|--|------------------------------|---------------------|--------------------|
| | | Haifa km | ein- ander km | |
| 9 | Wadi Chalid ¹⁾ . Nur ein Stationsgebäude, keine Wohnstätten. Quellwasser. Zeitweise von Beduinen besucht. | 107,4 | 12,1 | - 56,62 |
| 10 | Schedschere, ca 4 km von dem gleichnamigen Fellähendorf entfernt, das 500 Einwohner hat. In der Nähe viele andere kleine Dörfer und Höfe. Wasser des Jarmuk, ca 300 m entfernt | 119,5 | 5,1 | + 26,89 |
| 11 | Mukârin, bedeutet »Vereinigung dreier Täler«, kein Dorf, nur Station für die umliegenden Dörfer Harta, Errafid, Sahem el Kefarat, Ekseir usw. (vgl. das Kroki des Jarmuktales auf Taf. 1) | 124,6 | 11,3 | + 71,14 |
| 12 | Séisün, Fellähendorf, ca 200 Einwohner. Anbaufähiges Land, ein Nebenfluß des Jarmuk bewässert die Gegend. Wasserrfall | 135,8 | 13,2 | + 260,19 |
| 13 | Muséirib, früher Sammelplatz des Pilgerzuges. Großer Basar. Ort von ca 800 Einwohnern besteht aus zwei Teilen. Das Inseldorf Kôm el Muséirib liegt am Platze der alten bedeutenderen Stadt mitten in einem fischreichen See. Nördlich davon liegt das neue Dorf Dekâkin mit der Ruine eines türkischen Kastells Kal'at ed Dschedid. Östlich ein altes Kastell Kal'at el Atika, von Sultan Selim I erbaut | 149,1 | 11,8 | + 461,60 |
| 14 | Der'â, vgl. Hauptlinie | 160,9 | | + 529,00 |

Ebenso wie die Hauptlinie ist auch die Zweigbahn als Schmalspurbahn mit 1,05 m Spurweite gebaut.



Das Jarmuktal zwischen Hamma und Wadi Chalid. Eisenbahnbrücke im Bau.

Die Gesamtlänge der Linie beträgt 161 km. Davon entfallen 60 km auf die Jesreelebene, 30 km auf das Jordantal bis zum See Genezaret, 60 km auf den Aufstieg im Jarmuktal und der Rest auf die Hochebene des Haurân.

Von Haifa (km 0) steigt zunächst die Bahn bis Afûle (km 36) auf 62 m, um von dort bis zur Jordanbrücke (Station Dschisr el Medschâmi, km 76) auf - 246 m zu fallen. Von hier steigt die Bahn wieder bis Samâch (km 87) am See Genezaret auf - 187 m und tritt dann in das steile, tief eingeschnittene Jarmuktal ein, in welchem sie vermittelst einer großen Anzahl von Brücken und Tunneln, die sich dem Bahnbau entgegenstellenden Hindernisse überwindet. Etwa bei der Station Muséirib (km 149) erreicht sie dann den Höhenrand der Haurânebene mit 462 m und

¹⁾ Wahrscheinlich nach dem arabischen Feldherrn Chalid so benannt, der i. J. 636 n. Chr. nördlich dieses Wadi, bei Jakûsa, die Byzantiner entscheidend schlug.

führt schließlich in mäßiger Steigung nach Der'ä (km 161), dem Endpunkt der Bahn, welcher auf + 529 m liegt (vgl. das Längenprofil).

Es ist naturgemäß, daß die Führung der Bahnlinie in dem engen, zerrissenen Jarmuktal in Verbindung mit der starken Steigung den Unterbau der Bahn sehr schwierig und kostspielig gestaltet hat.

Von Haifä bis zum Jordan sind nur wenig Kunstbauten nötig gewesen, da der größte Teil dieser Strecke durch die hindernisfreie Jesreelebene führt. Von Jordan ab beginnt aber eine große Zahl von Kunstbauten, die sich in dem Maße vermehren, wie die Bahn in das Jarmuktal eindringt. Brücken, Tunnel, Aquädukte folgen hier in regem Wechsel.

Der Jordan selbst ist vermittelt einer massiven, steinernen Bogenbrücke überschritten, die trotz ihrer Einfachheit einen vorzüglichen Eindruck macht. Fünf Bogen mit je 12 m Spannweite sind zur Überbrückung erforderlich gewesen.

Um bei dem Aufstieg durch das Jarmuktal die Maximalsteigung von 20:1000 bei einer Minimalcurve von 125 m nicht zu überschreiten (nur ausnahmsweise mußte man auf 100 m hinabgehen), ergab sich die Notwendigkeit, bei Station Seisün mit zwei Schleifen in die Nebentäler des Jarmuk auszuweichen und den Jarmuk selbst an zahlreichen Stellen zu überschreiten. Diese

Übergänge bestehen aus 2 Brücken von 50 m, 4 Viadukten von je einem Mittelbogen zu 50 m und 2 Landbogen zu 30 m — alle diese Kunstbauten in Eisenkonstruktion — und einer größeren Zahl Viadukte von 6 bis 10 Bogen zu 12 m in Mauerbau.



Eisenbahnbrücke im Jarmuktal zwischen Seisün und Musöirib.

Besonders die letztgenannten Viadukte haben kostspielige Fundierungen notwendig gemacht und das Auspumpen der Fundamentgruben konnte nur mit Hilfe von Lokomobilen ausgeführt werden.

Der Grund für die ausgedehntere Verwendung des Eisens bei den Brückenbauten des Jarmuktals im Vergleich zu derjenigen auf der Hauptlinie liegt darin, daß die meisten Brücken in bedeutender Höhe über der Talsohle gebaut werden mußten und für diese Konstruktionen das Eisen sich am besten eignete und auch am billigsten war.

Die Gesamtzahl der Brücken auf der Strecke vom Jordan bis Musöirib beträgt 83, auf der ganzen Strecke der Haifäbahn 141.

Im Jarmuktal ist ferner der Bau von acht Tunneln erforderlich gewesen, welche eine Gesamtlänge von ungefähr 1100 m haben.

Besonderer Wert mußte auf die Wasserführung im Jarmuktal gelegt werden. Daher sind auf der Strecke Jordantal bis Musöirib allein 246 Aquädukte und Durchlässe gebaut worden, während auf die andere Strecke von Haifä bis Jordantal nur 56 Durchlässe kommen.

Zur Anlage der großen Zahl von Durchlässen im Jarmuktal führten ebenfalls Erfahrungen, die beim Hochwasser im Winter 1904/05 gemacht worden waren. Eine Wasserflut von 4 m stürzte das Jarmuktal hinab, riß alle provisorischen Brücken fort und nahm sogar einen Petroleummotor und drei Pumpen mit sich, richtete auch sonst großen Schaden

an den im Bau begriffenen Arbeiten an, so daß letztere um mindestens vier Wochen zurückgebracht wurden.

Der Oberbau der Zweigbahn ist ähnlich dem der Hauptlinie, nur sind hier ausschließlich eiserne Schwellen verwendet worden.

Für die Kunstbauten wie auch für die Bettung war überall vortreffliches Material an Werk- und Schottersteinen und Sand vorhanden. Alles übrige Material, insbesondere auch die eisernen Brücken, mußte vom Ausland bezogen werden.

Ausladerampen für Kriegsfahrzeuge sind weder auf den Stationen der Hauptlinie noch auf derjenigen der Zweigbahn vorhanden. Die Ausladung geschieht vermittelst Notrampen.

VI. Verwaltung und Ausrüstung der Bahn für den Betrieb.

Unter Ausrüstung der Bahn sind alle Einrichtungen auf den Stationen, sowie die für die Instandhaltung und Überwachung der Bahn und des rollenden Materials erforderlichen Vorkehrungen zu verstehen.

Um für die Verwaltung der Bahn tüchtige und praktisch erfahrene Beamte zu gewinnen, mußte die Generalkommission in Konstantinopel noch mehr wie bei der Bauleitung auf fremde Kräfte zurückgreifen; denn die Hedschasbahn ist die erste Bahn, welche von den Türken selbst gebaut und betrieben wird, und daher mangelte es ihnen an solchen Kräften.

Infolgedessen sind die höheren Verwaltungsstellen im Betriebsdienst, Werkstätten- und Zugförderungswesen sowie im Verkehrs- und Bahnerhaltungsdienst fast ausschließlich mit Ausländern, Deutschen, Franzosen und Österreichern besetzt, welche früher ähnliche Stellen an den von fremden Gesellschaften betriebenen Bahnen in der Türkei eingenommen hatten. Der Umstand, daß keine Mühe und Kosten gescheut wurden, um die tüchtigsten Kräfte zu verpflichten, liefert einen Beweis für das Verständnis und den Ernst, mit welchem das ganze Unternehmen der Hedschasbahn geleitet wird.

Das Unterpersonal für den Betrieb, die Stationsvorsteher, Lokomotivführer, Schaffner, Heizer und Streckenarbeiter sind größtenteils Eingeborene. Anfangs machte die Anlernung der letzteren für diese Zwecke Schwierigkeiten, da ihnen die nötige Sorgfalt in der Behandlung der Maschinenteile nur schwer beizubringen war. Gerade auf der Hedschasbahn ist diese Sorgfalt aber besonders geboten. Denn die dauernde Luftbewegung, welche auf der Hochfläche herrscht, versandet und verstaubt sehr rasch die Maschinenteile und macht eine häufigere Reinigung als in anderen Gegenden notwendig. In der letzten Zeit ist das Verständnis der Eingeborenen für die Behandlung des rollenden Materials wesentlich besser geworden.

Als Sitz des Betriebsdirektors ist zunächst Haifa gewählt worden mit Rücksicht darauf, daß das gesamte Material für den Bau der Hedschasbahn, Schienen, Schwellen, rollendes Material usw. hier ankommt und nach seinem Bestimmungsort verladen wird. Auch die Ausfuhr aus dem Innern wird jetzt, nachdem die Zweigbahn Der'a-Haifa eröffnet ist, nach dem Hafen des letzteren Ortes geleitet werden. Später nach Beendigung des Bahnbaues auf der Hedschaslinie wird man wahrscheinlich den Sitz des Betriebsdirektors nach Damaskus, der Hauptstadt Syriens, verlegen, weil sich dort die Behörden des Wilajets befinden, mit denen der Verkehr von Haifa aus erschwert ist. Auch wird sich, wenn die Betriebsdirektion in Damaskus ist, der Verkehr mit der Eisenbahnverwaltung Bëirût—Damaskus—Aleppo und mit den damaszener Handelsfirmen leichter gestalten.

Der Unterdirektor des Betriebs ist in Der'a, dem Knotenpunkt der beiden Bahnen, stationiert.

Der Sitz des Direktors des Werkstätten- und Zugförderungswesens ist in Damaskus, weil sich hier die großen Werkstätten für die Reparaturen und der Lokomotiv- und Wagenpark befinden.

Dem Verkehrsdirektor ist als ständiger Aufenthaltsort Der'ä angewiesen, desgleichen dem Verwalter der Strecke.

Die Hauptstationen der Hedschasbahn sind: Damaskus, Der'ä, 'Anmân, Katràne und Ma'an, die der Zweigbahn: Haifâ, Bâisan und Samach. Sie besitzen im allgemeinen ein größeres Stationsgebäude, Lokomotivschuppen, Drehscheibe, Wasserbehälter, Wasserkranen, Kohlendepots und außer dem durchgehenden Hauptgleise die zur Aufstellung der Lokomotiven und Wagen nötigen Nebengleise.

Reparaturwerkstätten befinden sich in Damaskus, Der'ä, Ma'an und Haifâ, weitere sind im Bau begriffen. Auf Station Der'ä ist auch ein größeres Wohnhaus für die Betriebsbeamten errichtet. Auf den übrigen Stationen und Kreuzungen befindet sich durchweg nur ein Bahnarbeiterhaus für sechs Streckenarbeiter und einem Aufseher, der gleichzeitig Stationsvorstand ist.

In Intervallen von 30—70 km befinden sich Wasserstationen. Nur von 'Anmân ab werden diese Intervalle größer infolge des Wassermangels. Wie man letzteren Übelstand zu beseitigen sucht, ergibt sich aus Teil VIII.

Die Speisung der Wasserbehälter erfolgt entweder aus Brunnen oder aus Zisternen. Man bedient sich dazu entweder eines Dampfpumpwerkes oder einer durch Wind in Bewegung gesetzten Pumpvorrichtung, deren Betrieb wegen der fast dauernd auf der hoch-

gelegenen, baumlosen Bahnstrecke herrschenden Luftbewegung nur selten unterbrochen wird.

Eine eigenartige Einrichtung auf den Stationen bilden die Logierhäuser für Passagiere. Sie sollen den Reisenden die Möglichkeit zum



Station Ma'an.

Übernachten bieten, da in jenen Gegenden das Gasthaus ein unbekannter Begriff ist.

Sämtliche Bahngelände sind massiv in Bruchsteinmauerwerk (Werksteinen) ausgeführt und meist einstöckig. Sie tragen im Äußeren wie im Inneren den Charakter der größten Einfachheit. Das Dach ist mit Ziegeln abgedeckt.

Die Stationen sind auch mit den erforderlichen Einrichtungen für den Nachtdienst versehen.

Ein normaler Aufsichtsdienst für die Bahn ist noch nicht eingerichtet, solange noch an vielen Stellen Trupps zur Ausführung von Reparaturen tätig sind. Der Aufsichtsdienst spielt aber auch nicht eine so große Rolle wie in den zivilisierten Ländern. Bahnübergänge, Bahnwärterhäuschen, Schlagbäume usw. sind in jenen Gegenden überflüssig. Denn einen Wagenverkehr gibt es nicht, und die wenigen Beduinenkarawanen, welche die Bahn passieren wollen, würden sich um die offiziellen Bahnübergänge doch nicht kümmern und dort übergehen, wo es ihnen gerade paßt.

Eine gewisse Aufsicht über die Bahnstrecken wird durch die auf den einzelnen Stationen untergebrachten Kavallerie-Detachements ausgeübt, welche von Zeit zu Zeit das Gleise abpatrouillieren.

Die Bewachung der Telegraphenlinie im Wüstengebiet, im besonderen von Ma'an nach Medina und nach Akaba, ist zwei Infanteriekompagnien übertragen, welche auf Kamelen

beritten gemacht sind. Sie patrouillieren die Strecke von Zeit zu Zeit ab und revidieren dabei die Telegraphenlinie. Einige Soldaten des Telegraphendetachements, welche den Kompanien zugeteilt sind, führen etwa notwendig werdende Reparaturen unterwegs aus.

Wenn man bedenkt, daß die Entfernung zwischen Ma'an und Medina 700 km beträgt und auf dieser ganzen Telegraphenlinie nur wenige Zwischenstationen vorhanden sind, welche die Beaufsichtigung erleichtern, so kann man sich einen Begriff von der Riesenaufgabe dieser beiden Kompagnien machen. Für ihre Patrouillenritte in dem unbewohnten Wüstengebiet, die natürlich Wochen in Anspruch nehmen, ist die jedesmalige Ausrüstung einer Karawane, welche die Lebensmittel und die Zelte und event. auch das Wasser nachführt, unumgänglich notwendig.

Solange die Bahn im Bau begriffen ist und große Menschenmassen an der Spitze des Baues verköstigt werden müssen, wird der Reisende überall etwas Verpflegung finden. Ist die Bahn jedoch einmal fertiggestellt und sind die Arbeiter zurückgezogen, so wird die Bahnverwaltung nicht umhin können, Restaurationswagen — in einfachster Art — in die Züge einzustellen, da auf den Stationen des Wüstengebiets eine Verpflegung der Reisenden im allgemeinen ausgeschlossen sein wird.

VII. Das rollende Material.

Die Hedschasbahn mit Einschluß der Zweigbahn Haifä—Derä besaß am 1. Januar 1906 folgendes rollende Material:

A. Lokomotiven.

- 14 Tender-Lokomotiven »Fabrik Krauß«, München, mit 3,5 cbm Wasserinhalt, 3 gekuppelten Achsen von 30 t Dienstgewicht.
- 9 Lokomotiven »Fabrik Krauß«, München, mit Tender von 12 cbm Wasserinhalt, $\frac{1}{2}$ gekuppelten Achsen von 46 t Dienstgewicht und 40 t Reibungsgewicht und einem Tendergewicht (in beladenem Zustand) von 28 t.
- 4 Lokomotiven »Fabrik Hohenzollern«, Düsseldorf, von einer ähnlichen Konstruktion wie die Tender-Lokomotiven der Fabrik »Krauß«.
- 3 Lokomotiven älterer Konstruktion, lediglich zum Rangieren auf den Stationen brauchbar.

Summa 30 Lokomotiven.

B. Güterwagen¹⁾.

- 320 offene Güterwagen auf zwei zweiachsigen Drehgestellen (Ladegewicht 15 t).
- 38 besetzte Güterwagen.
- 8 Gepäckwagen.

Summa 366 Güterwagen.

C. Personenwagen.

- 21 Wagen III. Klasse.
- 2 „ II. „
- 1 „ I. „
- 1 Moscheewagen.

Summa 25 Personenwagen.

Die Lokomotiven und Personenwagen stammen durchweg aus deutschen, die Güterwagen aus belgischen Fabriken. Nur der Moscheewagen und der Personenwagen I. Klasse sind in der Fabrik des Marinearsenals in Konstantinopel gebaut.

Außerdem sind bei deutschen und belgischen Fabriken in Bestellung gegeben:

- 13 Lokomotiven, von denen 6 für den Personenverkehr bestimmt sind.
- 135 Güterwagen, davon 15 mit hoher Wand und 15 besetzt.
- 6 Viehtransportwagen.
- 15 Zisternenwagen für Wassertransport.

Summa 156 Wagen.

2 Personenwagen I. Klasse.

4 „ II. „

Summa 6 Personenwagen.

¹⁾ Eine Anzahl offener Güterwagen ist provisorisch zum Wassertransport mit je zwei Behältern von je 8 cbm Inhalt ausgerüstet.

Am 1. September 1906 wird die Hedschasbahn nebst Zweigbahn demnach folgendes rollende Material besitzen:

$$\begin{aligned} 30 + 13 &= 43 \text{ Lokomotiven.} \\ 366 + 156 &= 522 \text{ Güterwagen usw.} \\ 25 + 6 &= 31 \text{ Personenwagen.} \end{aligned}$$

Dieses Material reicht vollständig aus, wie sich aus folgender Berechnung ergibt:

Auf eine nennenswerte Inanspruchnahme des rollenden Materials durch Waren- und Personentransporte kann im allgemeinen nur nach der Ernte und während der Pilgerfahrt gerechnet werden. Während des ganzen Jahres muß aber die Bahn große Mengen Baumaterial von Damaskus bzw. Haifa nach der vorersten im Bau begriffenen Bahnstrecke transportieren. Auf diesen Transport muß daher die Berechnung des rollenden Materials basieren werden.

In jedem Jahre werden durchschnittlich 150 km Gleise gelegt. Da für jeden Kilometer 106 t Eisenbahnmateriale (Schienen, Schwellen nebst Zubehör) auf der Bahn transportiert werden müssen, also für 150 km = rund 16 000 t, so ergibt sich pro Tag ein Materialtransport von 45 t, gleich drei Wagen. Das rollende Material genügt also vollständig selbst für die beim Fortschreiten des Bahnbaues sich ergebenden größeren Entfernungen.

Das Brennmaterial für die Lokomotiven bildet die Kohle, welche von dem Auslande bezogen werden muß. Kohlendepots befinden sich auf den Hauptstationen.

Die Belichtung der Wagen geschieht vermittelt Öl, welches ebenfalls das Ausland liefert. Nur in dem Moscheewagen ist Kerzenlicht vorgesehen.

Mit Rücksicht auf den großen Wassermangel hat man 15 Zisternenwagen zu 25 t bestellt. Sie sollen das erforderliche Trinkwasser für die in den wasserlosen Gegenden beschäftigten Truppen und Zivilarbeiter herbeiführen. Außerdem nehmen sie auch einen Teil des für die Speisung der Lokomotiven nötigen Wassers mit, um die letzteren unabhängiger von den Stationen zu machen. Aus demselben Grunde sind die Tender der Lokomotiven so eingerichtet, daß sie 12 cbm Wasser fassen, so daß die Lokomotiven bis zu 90 km mit ihrem eigenen Wasservorrat gespeist werden können.

Der Moscheewagen ist speziell für die Pilgerzüge bestimmt und dient während der Fahrt zur Verrichtung des Gebets.

Die Fahrgeschwindigkeit beträgt 20—30 km in der Stunde.

Zur Zeit werden allwöchentlich drei Züge (Postzüge) von Damaskus nach Ma'an und Mudewwere ablassen und ebensoviele kommen von dort nach Damaskus zurück. Außerdem verkehren Zwischenzüge je nach Bedarf zwischen Damaskus und Der'a, Der'a und 'Ammän, 'Ammän und Ma'an, Ma'an und Mudewwere. Dazu kommen noch die Materialzüge, die, wie schon erwähnt, die Bahn am meisten in Anspruch nehmen.

Ein besonders lebhafter Verkehr entwickelt sich zur Zeit der Pilgerfahrt. Während dieser Zeit werden täglich fünf Züge von Damaskus nach der Endstation (bisher Mudewwere) ablassen, und das ganze rollende Material für diesen Zweck zur Verfügung gestellt. Der übrige Verkehr auf der Bahn wird dann auf ein Minimum beschränkt. An der Endstation verlassen die Pilger die Züge und bilden für den Fußmarsch bis Medina bzw. Mekka eine große Karawane, für welche die Reit- und Tragetiere, die Verpflegung usw. bereits Wochen vorher nach der Endstation vorausgesandt werden.

VIII. Außergewöhnliche Hindernisse und ihre Überwindung.

1. Die Wasserversorgung.

Der größte Übelstand, unter dem die Heleschasbahn leidet, ist der Wassermangel.

Ein Teil der Eisenbahnstationen ist mit Brunnen versehen, ein anderer mit Zisternen. In diesen gemauerten und zum Teil schon aus der Römerzeit stammenden Behältern werden während der Regenzeit die Tagewässer gesammelt, um im Sommer als Trink- und Kochwasser für die vorbeiziehenden Beduinen mit ihren Viehherden zu dienen. Sie besitzen ein ziemlich großes Fassungsvermögen — die Zisterne in Katrane faßt z. B. 36 000 cbm, diejenige in Dschise sogar 70 000 cbm — doch sind sie unbedeckt, haben eine große Oberfläche und geringe Tiefe. Daher verdunstet das Wasser unter dem Einfluß der Sonnenstrahlen in kurzer Zeit und monatelang steht die Zisterne leer. Aber auch auf einer Anzahl Stationen, welche Brunnen besitzen, herrscht im Sommer Wassermangel, da infolge der andauernden Hitze ihr Wasser zum Teil versiegt. Ausreichendes Wasser während des ganzen Sommers ist auf der bis jetzt fertig gestellten Bahnstrecke mit Sicherheit nur in den Brunnen zu finden, welche sich auf den Stationen Damaskus, Der'a, Serka, 'Ammän, El Hâssa, Ma'an und Mudewwere befinden. Dieser Wasservorrat genügt nicht, um einen regelmäßigen Betrieb der Bahnlinie zu gewährleisten. Je mehr aber die Bahn in das Wüstengebiet nach Medina vordringt, um so größer wird der Wassermangel.

Bis jetzt hat man sich dadurch zu helfen gesucht, daß man Lokomotiven mit Tendern von großem Fassungsvermögen (8—12 cbm Wasser) beschafft und neuerdings auch besondere Zisternenwagen zum Wassertransport bestellt hat. Dieser Ausweg ist aber sehr kostspielig, und daher beabsichtigt man, alle 50—60 km Brunnen bzw. ausreichend tiefe bedeckte Zisternen anzulegen. Vorbedingungen für erstere ist naturgemäß das Vorhandensein von Quellen, wie beispielsweise in Mesmije.

Nur da, wo die Anlage von Brunnen ausgeschlossen ist, sollen an ihre Stelle Zisternen treten. Dadurch, daß man letzteren eine Tiefe von 6—7 m gibt und sie abdeckt, würde man nicht allein das Wasser besser vor Verdunsten schützen, sondern auch schädliche Bakterien aus der Luft fernhalten. Das Wasser könnte man dann eher als Trinkwasser verwenden.

Außerdem soll durch Beschaffung von Filtrierapparaten eine Verbesserung des Trinkwassers angestrebt werden.

Endlich hat man versucht, artesische Brunnen zu bohren, um dadurch zu reichlicherem und besserem Wasser zu gelangen. Diese Bohrungen sind durch Fachleute ausgeführt worden, aber obgleich man an einzelnen Stellen bis zu 110 m Tiefe bohrte, ist man nicht auf Wasser gestoßen, was wohl dem Umstand zuzuschreiben ist, daß die Hochebene, auf der die Bahn sich bewegt, 800—1000 m über dem Flußbett des Jordan liegt, nach welchem die Wasser dieser Hochebene abfließen. Infolge des durchlässigen Bodens versickern die Niederschlagswasser sofort und werden erst von sehr tiefliegenden Schichten

nach dem Jordantal abgeführt. Es ist nicht ausgeschlossen, daß von Medäin Sälit ab, wo das Gelände nach Medina hin zu fallen beginnt, erneute Bohrungen ein besseres Resultat ergeben.

Ganz besonders brennend wird die Wasserfrage an der Spitze des Bahnbaues. Dort, wo täglich für die Mörtelbereitung bei den Maurerarbeiten, sowie zum Trinken und Kochen für Tausende von Militär- und Zivilarbeitern große Quantitäten Wasser gebraucht werden, ist die Heranführung des letzteren durch Kamele nicht möglich. Beispielsweise hätten diese Kameltransporte, da bisher die Bauzone sich zwischen Mudewwere (572 km) und Sät ul Hadsch (611 km) befand und die nächsten ausgiebigeren Brunnen in Ma'an (458 km) lagen, eine Strecke von 114—153 km, also etwa drei Tagemärsche zurücklegen müssen, um an ihr Ziel zu gelangen. Und welch' große Zahl von Transportkamelen wäre täglich für die Deckung des Wasserbedarfs in der Bauzone erforderlich gewesen!

Die Heranschaffung des Wassers für die Bauzone kann daher nur durch die Bahn selbst bewirkt werden. Zu diesem Zwecke gehen täglich mehrere Wagen von Ma'an ab, von denen jeder zwei Reservoirs mit je 8 ehm Wasser enthält (vgl. VII. Teil). Schwierigkeiten bei dieser Wasserbeförderung entstehen nur dadurch, daß aus den bereits früher erwähnten Gründen der Bau der Brücken über die zahlreichen Wadis noch im Rückstand ist, während die Schienen zwischen ihnen schon gelegt sind. Man hilft sich so, daß man die Brücken mit einem provisorischen Gleise umgeht, welches, mittels einer Schleife in das Tal hinabsteigend, dieses in Höhe des Flußbettes überschreitet und dann wieder in die alte Richtung hinaufsteigt, um den Anschluß an das Bahngleise jenseit des Wadis zu gewinnen. Auf diese Weise ist es ohne große Kosten möglich, das erforderliche Wasser bis zu den vordersten Arbeitertrupps mittels Schienenweges zu transportieren. Die Gefahr, daß die Gleise auf der Talsohle durch Regen fortgespült werden könnten, ist wegen der äußerst seltenen Regengüsse in jenen Gegenden sehr gering.

Auf der Zweigbahn Haifä—Der'a liegt die Wasserfrage wesentlich günstiger als auf der Hauptlinie. In Haifä, Tell usch Schamäm, Afile, Samach und Mus'irib befinden sich ausgiebige Brunnen, und wenn auch im Sommer ein Teil der Flüsse austrocknet, welche auf beiden Seiten in den Jordan fließen, im besonderen auch der Jarnuk, so führt doch der Jordan selbst zu jeder Jahreszeit Wasser.

2. Die Versorgung mit Brennmaterialien.

Sowohl Syrien wie Arabien sind sehr arm an Wäldern wie an Kohlenlagern. Sie fehlen vollständig in der nächsten Umgebung der Hedschasbahn und der Zweigbahn Haifä—Der'a. Das Brennmaterial für die Lokomotiven und Stationen muß daher vom Ausland in Gestalt von Kohlen importiert werden. Die Hauptkohlenlager für die Hedschaslinie und ihre Zweigbahn befinden sich in Damaskus und Haifä. Von dort muß der Bedarf an Kohlen nicht nur für den Betrieb der Bahn, sondern auch für alle an der Bahn beschäftigten Militär- und Zivilarbeiter entnommen und nach den Verwendungsstellen geschafft werden — also bis Medina hin auf eine Strecke von etwa 1400 km! Dieser Übelstand wird allerdings dadurch gemildert, daß in jenen Gegenden selbst im Winter die Tagestemperatur selten unter ± 0 hinabsinkt und das Heizmaterial für die Stationsgebäude usw. auf ein Minimum beschränkt werden kann. Es handelt sich im allgemeinen nur um das Brennmaterial zum Kochen und Backen für die an der Bahn beschäftigten Arbeiter.

Infolge des Mangels an Brennmaterial mußte man auch auf die Anlage von Kalkbrennereien in der Bauzone verzichten, obgleich an vielen Stellen der Bahnlinie zur Aubereitung geeignete Kalklager sich befinden. Der für die Mörtelbereitung erforderliche Kalk

wird vom Ausland als hydraulischer Kalk bezogen, und eine Berechnung hat ergeben, daß das immer noch billiger ist, als die Anlage und der Betrieb von Kalkbrennereien in einem Gebiet, wo das Brennmaterial fast vollständig fehlt.

Auch das Beleuchtungsmaterial für die Bahn muß vom Auslande bezogen werden.

Die Heizungs- und Beleuchtungsfrage, die übrigens auch die in der Türkei von ausländischen Gesellschaften betriebenen Bahnen in ähnlicher Weise berührt, harret noch einer befriedigenden Lösung. Durch den Import des gesamten Brennmaterials aus dem Auslande, wird der ganze Betrieb der Bahn in hohem Maße verteuert. Je weiter aber die Bahn gegen Medina vorrückt, um so schwieriger wird die Lösung der Frage.

Die von dem russischen General Annenkow durch die Wüste Kara-Kum erbaute transkaspische Bahn würde mit ähnlichen Schwierigkeiten zu kämpfen gehabt haben, wenn sich nicht in ihrer Nähe die großen Petroleumquellen zu beiden Seiten des Kaspischen Meeres befunden hätten. Die dort gewonnenen Naphtarückstände gaben nicht nur ein vorzügliches Heizmaterial für die Lokomotiven, die Wohn- und Küchenräume der Stationen und die Feldbacköfen der Arbeiterkolonnen ab, sondern wurden auch mit Erfolg als Beleuchtungsmaterial für die sämtlichen Bahngelände benutzt. Liegt da nicht der Gedanke nahe, die bei Mossul gelegenen großen Petroleum- und Naphtaquellen in ähnlicher Weise für die Hedschasbahn auszunutzen? Vorbedingung wäre allerdings die Fortführung der Bagdadbahn von der jetzigen Endstation Balgurlu bis zu dem Petroleumgebiet bei Mossul. Sobald diese Bahn gebaut ist und die nur kurze Verbindung dieser Bahn mit der Linie Damaskus—Aleppo hergestellt sein wird, scheint mir die Verwendung der bei Mossul lagernden Naphtavorräte für Heiz- und Beleuchtungszwecke der Hedschasbahn für gegeben — eine rationelle Ausbeutung der Naphtaquellen vorausgesetzt.

3. Die Überwindung des Flugsandes.

Auf der ganzen Linie der Hedschasbahn bis Mudewwere findet sich kein Flugsand. Die einzige bei diesem Orte befindliche kurze Strecke ist von der Bahn umgangen worden. Das Gelände hat mehr den Charakter der Kalksteinsteppe als der Sandwüste und bietet daher dem Bahnkörper ein vortreffliches Fundament. Nach dem Ergebnis der von Muchtart Bey ausgeführten Erkundung tritt jedoch von der Station Mudewwere ab streckenweise auch Flugsand auf, welcher die Standfestigkeit des Bahnkörpers vermindern und durch Versanden des Gleises den Betrieb stören könnte.

Daß die Beseitigung dieser Übelstände möglich ist, hat General Annenkow beim Bau der Transkaspischen Bahn gezeigt. Er gab dem Bahnkörper auf der durch Flugsand bedrohten Strecke dadurch eine größere Standfestigkeit, daß er den Sanddamm mit einer Lehmschicht überdeckte oder horizontale Schichten aus Strauchwerk in den Damm einlegte oder endlich in den Damm Sandpflanzen, besonders wilden Hafer und die Tamariskenstaude einsetzte, deren Wurzelwerk ein Bindemittel für den Sand bildet. Gegen ein Versanden schützte er das Gleise an den besonders gefährdeten Stellen durch Aufstellen eines mit Schindeln eingedeckten Holzgeländers, an dem sich der Flugsand brach und anstaut.

Bei dem gänzlichen Mangel an Bäumen und Sträuchern in der näheren und weiteren Umgebung der Hedschasbahn wird man den Flugsand auf einzelnen Strecken dieser Bahn zwar nicht mit denselben Mitteln bekämpfen können, welche General Annenkow angewendet hat, aber doch mit ähnlichen. Ganz in der Nähe der Station Batn ul Ghül (km 520) befinden sich große Lehmager; ebenso ist die ganze Gegend reich an Steinen jeder Dimension. Es unterliegt meiner Ansicht nach keinem Zweifel, daß mit diesem Stein- und Lehmmaterial eine ausreichende Befestigung des Sanddamms auf den Flugsandstrecken möglich

ist und daß auch durch Aufführung eines schmalen dicht neben dem Bahndamm einherlaufenden Steindammes aus Trockenmauerwerk, an dem sich der angewellte Flugsand sammelt und anstaut, die Gefahr eines Versandens des Gleises ausgeschlossen werden kann. Zur Überwindung der Schwierigkeiten gehören nur Zeit und Arbeitskräfte. An beiden Dingen fehlt es beim Bau der Hedschasbahn nicht.

4. Die Arbeiterfrage und ihre Lösung.

Im Teil XIII. sind die Schwierigkeiten näher dargelegt, welche sich der Gewinnung von Arbeitern für den Bau der Hedschasbahn in dem fast unbewohnten Wüstengebiet entgegenstellen. Wenn auch dieser Übelstand durch die Verwendung der türkischen Truppen beim Eisenbahnbau zum großen Teil beseitigt worden ist, so bleibt doch immer noch die Schwierigkeit bestehen, für die Ausführung der Kunstbauten, Brücken, Stationsgebäude usw. die erforderlichen Bauunternehmer und Zivilarbeiter zu gewinnen. Die Eingeborenen sind in diesen Arbeiten wenig geübt und die Bauleitung kann daher der ausländischen Unternehmer und Vorarbeiter nicht entbehren. Letztere scheuen aber die Unbilden des Aufenthaltes in der Wüste und die Strapazen, denen sie unterworfen sind. Dazu kommt, daß infolge der weiten Transporte von Haifá bis zur Spitze des Bahnbaues die Lebensmittel und Eisenbahnbaumaterialien nicht immer rechtzeitig eintreffen und dadurch der normale Fortgang der Arbeit erschwert und verzögert wird. Mit jedem Kilometer weiteren Eindringens in das Wüstengebiet nehmen diese Übelstände zu, die Verbindung nach rückwärts wird immer länger und dadurch wachsen auch der Bedarf an Betriebsmaterial und die Kosten.

Sowohl die Arbeiterfrage als auch die Frage der Versorgung der Spitze des Bahnbaues mit den erforderlichen Lebensmitteln und Baumaterialien würde dadurch am besten gelöst, daß man südlich Ma'an eine kürzere Zweigbahnverbindung nach dem Meere herstellte (vgl. Teil XII), oder daß man nach dem Vorschlag des geheimen Baurats Kapp von Gültstein einen zweiten Angriffspunkt für den Bau der Hedschasbahn suchte und der von Damaskus nach Medina führenden Linie von Dschidde aus über Mekka und Medina entgegen arbeitete (vgl. Teil XIII).

IX. Die Bauausführung.

Um sich ein Bild von den Schwierigkeiten zu machen, welche sich dem Bahnbau in dem Wüstengebiet entgegenstellen, ist ein Einblick in die Arbeiten an der Spitze des Bahnbauens erforderlich.

An der im Bau begriffenen Bahnstrecke sind drei Hauptarbeitszonen zu unterscheiden.

Die am weitesten vorgeschobene Zone ist die Erkundungszone, dann folgt die Vermessungszone und schließlich die Bauzone. Die Längenausdehnung einer jeden dieser Zonen ist verschieden je nach den Geländeverhältnissen und beträgt im allgemeinen zwischen 50 und 150 km. In jeder Zone arbeiten besondere Abteilungen, die ich den Zonen entsprechend mit Erkundungs-, Vermessungs- und Bautrupps bezeichnen will.

Seit dem 1. Dezember 1905 arbeitete der Erkundungstrupp zwischen den Stationen Tebük und Medäin Sälih, die Vermessungstrupps zwischen den Stationen Sät ul Hadsch und Tebük und die Bautrupps zwischen den Stationen Mudewwere und Sät ul Hadsch¹⁾.

Der Erkundungstrupp hat die Aufgabe, mit Bussole, Schrittmesser und Barometer in dem für den Bahnbau in Betracht kommenden Gelände die erforderlichen Studien und Aufnahmen für die Linienführung der Bahn zu machen. Das Resultat dieser Studien wird in einem Bericht nebst Kroki niedergelegt. Eine solche Erkundung nimmt mehrere Monate in Anspruch. Um sie anzuführen, wird eine vollständige Karawane ausgerüstet, da die Erkundungsabteilung nicht allein das erforderliche technische Personal und Material mit sich führen muß, sondern auch, wegen des unbewohnten Wüstengebiets, Zelte, Lebensmittel und Brennmaterialien für die Dauer der Erkundung, Reit- und Tragetiere für den Transport und eine Kavallerieabteilung zum Schutze gegen räuberische Beduinen. Eine solche Karawane setzt sich daher etwa zusammen aus:

- 1 Eisenbahningenieur als Führer,
- 2 Ziviltechnikern oder Ingenieuroffizieren,
- 1 Arzt mit Medikamenten,
- 10 Eisenbahnsoldaten zur Hilfeleistung bei der Erkundung,
- 20 Kavalleristen zur Bedeckung und

einer Anzahl von Kamelen, Pferden, Mauleseln für den Transport von Personal, Material und Lebensmitteln.

Unter den Soldaten befindet sich ein Mann, der sich aufs Kochen versteht und während der Dauer des Rittes für die Verpflegung des Erkundungstrupps sorgt. Die Nahrung besteht in Kaurma (eingemachtes Hammelfleisch in Büchsen), Reis und Zwieback. Der Bedarf an Wasser wird in Schläuchen aus Ziegen- oder Hammelhäuten mitgeführt, falls keine Aussicht vorhanden ist, unterwegs Wasser zu finden. Von diesen Schläuchen, die 30—40 l fassen, trägt ein Kamel 4—5 Stück. Man übernachtet unter den mitgeführten Zelten.

¹⁾ Nachdem im Laufe dieses Sommers (1906) der Bau der Strecke Mudewwere—Sät ul Hadsch beendet worden ist, arbeiten die Bautrupps nunmehr auf der Strecke Sät ul Hadsch—Tebük. Dementsprechend sind auch die Vermessungs- und Erkundungstrupps weiter vorgeschoben worden.

Die Ausrüstung ähnlich zusammengesetzter Karawanen ist nötig für die dem Erkundungstrupp folgenden Vermessungstrupps, welche in der mittleren Zone arbeiten. Im allgemeinen wird diese Zone drei Vermessungstrupps zu gleichen Teilen zur Bearbeitung übertragen, so daß auf jeden Trupp eine Strecke von 30—50 km entfällt.

Auf Grund des Erkundungskrokis führen diese Trupps mittels des Tachymeters das genaue Nivellement der Bahntrasse aus. Das Ergebnis der Vermessungen wird von jedem der drei Trupps in einem Vermessungsheft niedergelegt und zur Aufstellung des Bauplanes dem Direktor der technischen Arbeiten bzw. dem ihm unterstellten technischen Bureau übergeben, welches seinen Standort mit dem Fortschreiten des Bahnbaues vorschiebt und sich augenblicklich in Ma'an befindet.

In der am meisten rückwärts gelegenen Zone findet der eigentliche Bau der Bahnstrecke durch die Bautrupps statt.

Es sind in dieser Zone zu unterscheiden: die zur Herstellung der Eisenbahndämme und Einschnitte nötigen Erdarbeiten, der Unterbau der Bahn, nämlich Brücken, Durchlässe usw. und der Oberbau, die Bettung mit den Schwellen und Schienen.



Eisenbahtruppon beim Vorbringen von Schienen.

Die Arbeit ist so organisiert, daß die auf der ganzen Bauzone in einzelnen Trupps verteilten Infanteriebataillone die Erdarbeiten ausführen, Bauunternehmer mit Zivilarbeitern den Unterbau der Bahn, also die Kunstbauten einschließlich der Tunnels und Stationsgebäude, herstellen und die Eisenbahnbataillone die Bettung herrichten sowie Schwellen und Schienen verlegen.

Gewöhnlich schreitet der Oberbau rascher fort als der Unterbau. Die Bauunternehmer, welche letzteren ausführen sollen, sind schwer zu haben, weil sie die ihnen bevorstehenden Entbehrungen und Strapazen scheuen, und an Arbeitern ist in jenen fast unbewohnten Gegenden großer Mangel. Die Beduinen aber geben sich zu Erdarbeiten überhaupt nicht her. So kommt es denn, daß die Schienen auf einer Strecke der Bahn bereits gelegt sind, auf welcher die Unterbauten, Brücken, Durchlässe usw. sich noch sehr im Rückstand befinden.

In welcher Weise das Wasser den an der Spitze befindlichen Bautrupps zugeführt wird, ist im vorigen Kapitel bereits dargelegt worden. In ähnlicher Weise werden sie mit Lebensmitteln versorgt.

Zur Herstellung des Oberbaues sind vier Abteilungen der Eisenbahtrupps gleichzeitig in Tätigkeit und zwar:

| | | | | | |
|----------------|-----|------------|-------------|--------|-----------|
| eine Abteilung | zur | Absteckung | der | Trasse | |
| „ | „ | „ | Herstellung | der | Bettung |
| „ | „ | „ | Legen | der | Schwellen |
| „ | „ | „ | Verlegen | der | Schienen. |

Das Verlegen des Gleises erfolgt von Hand. Eine leichte Maschine schiebt den Materialzug mit den Schwellen und Schienen, dem Fortschritt der Arbeit entsprechend, nach vorwärts. Dieser Zug kann im Schritt das Gleise befahren, sobald die Schienen auf sämtlichen Unterlagsplatten ruhen, zwei Lappenbolzen und drei Schwellenschrauben angezogen sind.



Eisenbahtruppen bei Nachhilfearbeiten.

Durch dieses Verfahren ist es möglich gewesen, auf der vorbereiteten Bettung täglich 2—3 km Gleise zu verlegen, nachdem die Truppen eine gewisse Übung in dieser Arbeit erlangt hatten.



Zeltlager der Eisenbahtruppen.

Rückwärts von der eigentlichen Bauzone sind noch weitere Truppenabteilungen mit Nachhilfearbeiten an dem verlegten Bahngleise beschäftigt, und zwar mit Unterstopfen der Schwellen, Ausbessern der Böschungen usw.

Die Truppen wohnen rechts und links der Bahn in Zeltlagern, welche in dem Maße, wie der Bau fortschreitet, nach vorwärts verlegt werden. Abgesehen davon, daß in dem

Gebiet, welches die Bahn durchzieht, die Wohustätten sehr selten sind, vermeidet man auch grundsätzlich in der Türkei, die Soldaten in den Wohnorten einzuquartieren.

Jedes Bataillon, jede Kompagnie, hat ein besonderes Zeltlager, in welchem das Essen gemeinschaftlich für Offiziere und Mannschaften in großen Kochkesseln zubereitet wird. Auch das erforderliche Brot wird an Ort und Stelle in transportablen Feldbacköfen gebacken. Die Soldaten arbeiten gewöhnlich im Winter in ihrer Tuchuniform, im Sommer in weißleinenen Anzügen. Sie tragen zum Schutze gegen die glühenden Sonnenstrahlen die arabische Keffije.

Die Mannschaften erhalten ihre Garnisonlöhnung während ihres Kommandos zur Hedchasbahn weitergezahlt. Eine Zulage wird ihnen in der Weise gewährt, daß sie im Akkord arbeiten und dafür nach folgenden Einheitssätzen bezahlt werden:

| | |
|---|---------------------------|
| 1. Für Ausschachten von 1 cbm Erde | 1 Piaster (etwa 17 Pfg.). |
| 2. " " " 1 " Fels | 3 " |
| 3. Zusammenlesen von 1 cbm Schottersteinen auf den angrenzenden Feldern und Anfschieben neben der Bahnlinie | 2 " |
| 4. Für Ausbreiten von 1 cbm Schottersteinen auf dem Bahndamm | 1 " |
| 5. Für Verlegen von 1 lfdm Gleise | 0,6 " |
| 6. Für Stopfen und Richten von 1 lfdm Gleise | 0,6 " |

Wenn man annimmt, daß ein Mann bei fleißiger Arbeit an einem Tage 3 cbm Boden oder 1 cbm Fels ausschachtet, so stellt sich in beiden Fällen seine tägliche Zulage auf drei Piaster — etwa 51 Pfg. Auch die anderen Einheitssätze ergaben im allgemeinen keine größere Zulage. Letztere kann sich aber der Soldat nur an fünf Tagen der Woche verdienen, da am Donnerstag allgemeiner Washtag und am Freitag der türkische Sonntag ist. Eine weitere Reduktion dieser Zulagen tritt dadurch ein, das immer nur zwei Drittel der Truppen am Eisenbahnbau arbeiten. Ein Drittel befindet sich stets in Ruhe und wird mit innerem Dienst im Zeltlager sowie mit Exerzierübungen beschäftigt.

Auch die beim Bahnbau tätigen Offiziere erhalten eine entsprechende Zulage zu ihrem Gehalt.

Die Gehälter und Löhnungen zahlt das Kriegsministerium, die Zulagen werden aus den Fonds der Hedchasbahn bestritten.

Die den Offizieren und Mannschaften gewährten Zulagen haben gute Früchte getragen. Es wird mit größerer Freudigkeit gearbeitet und mehr geleistet. Trotz der verhältnismäßig guten Bezahlung gehört aber doch ein hoher Grad von Genügsamkeit und Opferwilligkeit dazu, um ein solches Leben, wie es die an der Bahn beschäftigten türkischen Truppen in jenen unwirtlichen Gegenden führen, jahrelang zu ertragen. Aber den Blick nach S gerichtet auf das ihnen vorschwebende hohe religiöse Ziel ertragen diese Tapferen freudig die Beschwerden des Wüstenklimas, die glühend heißen Sommertage und die schroffen Temperaturwechsel, welche die Nächte mit sich bringen, die Qualen des Durstes und die biwakmäßige Unterbringung im Sommer wie im Winter. Auch die schwere Choleraepidemie, welche im Jahre 1902 unter den an der Bahn arbeitenden Truppen herrschte und in kurzer Zeit über 100 Soldaten dahinraffte, ließ sie in ihrem Diensteifer nicht erlahmen. Dieser verdient noch insofern besondere Anerkennung, als die meisten Soldaten über die drei gesetzlich festgesetzten Jahre unter der Fahne d. h. beim Eisenbahnbau zurückbehalten

werden, weil man sie in dieser Zeit gleichsam als im mobilen Verhältnis befindlich betrachtet. Es ist nicht selten, daß die Leute bis zu sechs Jahren dienen.

Man darf mit Fug und Recht behaupten, daß ohne die weitgehende Hilfe der Truppen — die von ihnen geleistete Bodenbewegung betrug bereits am 1. September 1904 3 800 000 cbm — der Bau der Hedchasbahn einfach unmöglich wäre, da vor allen Dingen in dem Wüstengebiet die nötigen Zivilarbeiter für hohes Geld nicht gefunden werden würden.

Da die Eisenbahnbataillone eine neue Schöpfung der türkischen Armee sind, so dürften einige Angaben über ihre Formation und Ausbildung von Interesse sein, welche gleichzeitig einen Beleg dafür liefern, wie man sich in der Türkei auf rasches Improvisieren versteht. Ungefähr gleichzeitig mit dem kaiserlichen Irade, welches den Bau der Hedchasbahn befahl — 1. Mai 1900 — ordnete ein weiteres Irade die Etatsvermehrung der Armee um ein Eisenbahnbataillon (Nr. 1) an. Das Bataillon wurde in Damaskus aus geeigneten Mannschaften, vorzugsweise Handwerkern, der Truppenteile des V. Ordu gebildet, die durch diese Abgänge in letzterem entstandenen Lücken durch Rekruten wieder ausgefüllt. Die Offizierstellen wurden mit Pionieroffizieren besetzt.

Wenige Monate später ergab sich die Notwendigkeit zur Bildung eines zweiten Eisenbahnbataillons für den Bau der Hedchasbahn. Die Formation erfolgte in ähnlicher Weise wie die des ersten aus Mannschaften des V. Ordu in Damaskus. Das Bataillon wurde jedoch zunächst nur für die Dauer des Bahnbaues gebildet, die Lücken in den Truppenteilen, welche die erforderlichen Mannschaften abgegeben hatten, daher nicht wieder ausgefüllt. Letztere werden auch auf dem Etat ihrer alten Truppenteile weitergeführt und treten im Mobilmachungsfalle in diese zurück. Es ist aber wohl anzunehmen, daß auch das Eisenbahnbataillon Nr. 2 später in den Etat der Armee aufgenommen werden wird.

Die in die Eisenbahnbataillone einzustellenden Rekruten werden sofort ihren an der Bahn beschäftigten Truppenteilen zugeführt. Hier erfolgt gleichzeitig ihre militärische und technische Ausbildung.

X. Schnelligkeit und Kosten des Bahnbaues.

Wenn auch bereits im Jahre 1900 mit dem Bahnbau zwischen Muséirib und Der'a begonnen wurde, so sind die Arbeiten doch während dieses Jahres mangels einer geeigneten technischen Leitung so dürftig gewesen, daß man nicht mit ihnen rechnen kann.

Der planmäßige Bau begann erst mit der Berufung des Obergeringieurs Meißner als technischen Leiter im Januar 1901.

Von diesem Zeitpunkt an bis zum Januar 1906 sind fertig gestellt worden:

| | |
|---|--------|
| auf der Hauptlinie von Damaskus bis Mudewwere . . . | 572 km |
| zwischen Mudewwere und Sät ul Hadsch etwa . . . | 17 „ |
| auf der Zweigbahn von Haifa bis Der'a . . . | 161 „ |
| Summa | 750 km |

Diese Leistung auf fünf Jahre verteilt, ergibt pro Jahr 150 km.

Dieses Ergebnis kann als ein sehr günstiges bezeichnet werden in einem Gebiet, welches wenig bewohnt ist und an Wassermangel leidet. Auch sind die mannigfachen Unterbrechungen des Bahnbaues in Betracht zu ziehen, welche in der ersten Zeit durch die Verhandlungen mit der französischen Bahngesellschaft Damaskus-Muséirib und die verspätete Lieferung von Schwellen und Schienen entstanden.

Werfen wir zum Vergleich einen Blick auf die anderen in der Türkei gebauten Bahnen.

Die Linie Ismid—Angora, 486 km wurde in 4 Jahren fertiggestellt;

Jahresleistung 121 km;

Salonik—Monastir 220 „ „ „ 3 „ „

Jahresleistung 73 km;

Salonik—Dedeaghatsch 510 „ „ „ 3 „ „

Jahresleistung 170 km;

Alaschehir—Afion-Karahissar 252 „ „ „ 2½ „ „

Jahresleistung 100 km.

Auch beim Bau der Anatolischen Bahn ist eine größere Jahresleistung als 150 km nicht erzielt worden.

Bei vorstehend aufgeführten Bahnen ist allerdings in Betracht zu ziehen, daß sie als Normalspurbahnen gebaut sind, während die Hedschasbahn eine Schmalspurbahn ist.

Bis zum 1. September 1903, bevor der kostspielige Bahnbau im Jarmuktal ausgeführt war, hatten sich die Ausgaben für die Hedschasbahn einschließlich des rollenden Materials, der Stationsanlagen usw. auf 1500 Ltq. = rund 35000 Fr. pro Kilometer belaufen. Der nach Fertigstellung der Bahnstrecke durch das Jarmuktal Ende 1905 aufgestellte Rechnungsabschluß ergab eine Erhöhung der Kosten auf 2200 Ltq. = rund 50000 Fr. pro Kilometer.

Aber selbst wenn man diese letztere Summe allein in Betracht zieht, müssen die Kosten für den Bahnbau als verhältnismäßig niedrig bezeichnet werden. Der Grund für diese Billigkeit darf wohl hauptsächlich der umfangreichen Mitarbeit der türkischen Truppen zugeschrieben werden.

XI. Die Leistungsfähigkeit der Hedschasbahn.

Nachdem wir das Profil und das rollende Material der Hedschasbahn sowie die Entfernung der Stationen voneinander kennen gelernt haben, können wir uns ein Urteil über die Leistungsfähigkeit der Bahn bilden. Wir gehen dabei von Truppentransporten aus, weil bei diesen die Bahn am meisten in Anspruch genommen wird.

Für solche Transporte kommt zunächst in Betracht die Strecke Damaskus—Ma'an, weil sie den kürzesten Weg zum Meerbusen von Akaba, dem Roten Meere und den arabischen Wilajets bildet.

Das größte Stationsintervall auf dieser Strecke ist zwischen Dschruf el Derwisch und Anese, 25,3 km. Da dieses Intervall keine größeren Steigungen hat, so kann die Fahrgeschwindigkeit, die auf der Hedschasbahn 23 km pro Stunde angenommen ist, in diesem Intervall auf 27 km pro Stunde gesteigert werden. Daraus folgt für die Hin- und Rückfahrt zwischen den erwähnten zwei Stationen samt der erforderlichen Zeit für Kreuzungen ca 2 Stunden. Als Intervall der von Damaskus abzulassenden bzw. von Ma'an zurückkehrenden Züge müssen daher zwei Stunden festgesetzt werden.

Somit können in 24 Stunden 10 Militärzüge mit 2 Stunden Intervall von Damaskus abgelassen werden, und es würde nach Abgang des letzten Zuges eine Pause von 4 Stunden eintreten können.

Am zweiten Tage würde dieselbe Zahl von Zügen abgehen können und am Abend dieses Tages bereits wieder der erste Zug aus Ma'an in Damaskus eintreffen.

Die neuen Lokomotiven der Hedschasbahn (46 t Eigengewicht) ziehen durchweg eine Last von 168 t bei einer Fahrgeschwindigkeit von 23 km pro Stunde. Nur auf der Steigung südlich 'Annän muß die Fahrgeschwindigkeit auf 15 km pro Stunde vermindert werden.

Ein mit 40 Mann (4 t) beladener Güterwagen wiegt einschließlich seines toten Gewichts (8 t) = 12 t.

Der Bedarf an Wagen für den Transport eines kriegsstarkeu Bataillons von 800 Mann ergibt sich aus folgender Zusammenstellung:

| | | |
|--|----------|----------|
| für 800 Mann, pro Wagen 40 Mann | 20 Wagen | = 240 t, |
| „ 60 Tragetierr, pro Wagen 6 Stück | 10 „ | = 120 t, |
| „ Munition | 1 „ | = 23 t, |
| „ Zelte | 1 „ | = 23 t, |
| „ Bagagen | 1 „ | = 23 t, |
| „ Offiziere | 1 „ | = 12 t, |
| „ einen Gepäckwagen für die Offiziere des Bataillons | 1 „ | = 12 t, |
| „ einen Zisternenwagen pro Zug | 3 „ | = 105 t, |
| Summa: 38 Wagen | | = 558 t. |

Da an einem Tage 10 Züge mit je 168 t Gewicht von Damaskus abgelassen werden können, so ist der Transport von drei kriegsstarkeu Bataillonen mit der Hedschasbahn von Damaskus nach Ma'an an einem Tage möglich — vorausgesetzt, daß der kontinuierliche Betrieb der Bahn durch ausreichenden Wasservorrat gesichert ist.

Da die Strecke Damaskus—Ma'an 458 km beträgt, so würde bei einer Fahrgeschwindigkeit von 23 km pro Stunde, unter Anrechnung der notwendigen Aufenthalte auf den

Stationen und Kreuzungen, diese Strecke bequem in 24 Stunden von einem dieser Truppentransportzüge zurückgelegt werden können.

Ähnliche Leistungen hat die Bahn bereits bei ihrer Eröffnung erzielt:

Am 30. August 1904 wurden die Teilnehmer an den Einweihungsfeierlichkeiten in Ma'an vermittelt 5 Sonderzügen (einschl. eines Verpflegungszuges) mit 2 Stunden Intervall von Damaskus nach Ma'an befördert. Trotzdem auf fast jeder Station ein offizieller Empfang stattfand und dadurch die normalen Aufenthaltszeiten wesentlich überschritten wurden, kam der erste Zug doch nach 24 Stunden in Ma'an an. Nach 32 Stunden hatten sämtliche 5 Züge ihr Ziel erreicht.

Auch im Sommer 1905 wurden 28 syrische Bataillone, die zur Unterdrückung der Unruhen in Jemen bestimmt waren, mit der Hedschasbahn von Damaskus nach Ma'an befördert — allerdings in unregelmäßigen Intervallen. Die einzelnen Züge brauchten eins bis zwei Tage, bis sie dieses Ziel erreicht hatten. Die Fahrzeit wurde dadurch verlängert, daß nachts größere Pausen gemacht wurden. Von Ma'an aus legten die Truppen den Weg nach Akaba (110—120 km) in vier Tagen zurück, eine Leistung, die nicht zu gering erscheint, wenn man in Betracht zieht, daß der Marsch durch stark kuppirtes steinigtes Gelände ohne gebahnte Wege führt.

In Akaba wurden die Truppen eingeschifft und kamen nach einer Seefahrt von fünf Tagen in Hodeida an.

XII. Die Zweigbahnprojekte Ma'an—Akaba und 'Ammân—Es Salt.

Schon ein Blick auf die Karte genügt, um die großen strategischen und wirtschaftlichen Vorteile zu erkennen, welche eine Zweigbahn Ma'an—Akaba mit sich bringen würde. Durch eine solche Bahn würde die Türkei eine direkte Verbindung mit dem Roten Meere gewinnen und sich vom Sueskanal unabhängig machen, durch welchen jetzt der gesamte Verkehr der Türkei mit dem am Roten Meere gelegenen arabischen Provinzen stattfindet. Welche Kosten durch Benutzung dieses Weges der türkischen Regierung erwachsen, mag daraus erschen werden, daß pro Tonne 10 Fr. Durchgangszoll an den Sueskanal zu zahlen sind.

Die strategischen Vorteile einer Eisenbahnverbindung Ma'an—Akaba bestehen hauptsächlich darin, daß im Falle von Unruhen in den arabischen Provinzen die türkischen Truppen wesentlich rascher an den Ort ihrer Verwendung geschafft werden könnten, als auf dem Wege durch den Sueskanal. Wie aus dem vorigen Kapitel hervorgeht, wurden im Sommer 1905 ein Teil der zur Unterdrückung des Aufstandes im Wilajet Jemen bestimmten syrischen Truppen in 10—11 Tagen von Damaskus bis Hadëida befördert, während der Transport der türkischen Truppen durch den Sueskanal Wochen in Anspruch nahm.

Wie bekannt, ist der Bau der Zweigbahn Ma'an—Akaba infolge des Grenzstreites zwischen der Türkei und Ägypten unterblieben. Das weist die Türkei darauf hin, sich einen anderen Ausweg nach dem Meere südlich von Ma'an zu suchen, dessen sie nicht allein aus den oben erwähnten Gründen, sondern auch deshalb dringend bedarf, um die Baumaterialien für die Hedschasbahn und die Lebensmittel für die bei dem Bau beschäftigten Truppen rascher an die Spitze des Bahnlaufes heranzuführen zu können. Der Weg von Haifa ist für diesen Transport zu lang, daher treten jetzt schon Störungen in diesem Transport ein, letzterer nimmt außerdem zu viel Betriebsmaterial in Anspruch und verursacht enorme Kosten.

Gelingt es südlich der Station Ma'an und unweit derselben eine Eisenbahnverbindung zwischen dem Roten Meere und der Hedschaslinie herzustellen, so würde die Heranschaffung der Baumaterialien und Lebensmittel wesentlich beschleunigt und verbilligt und der ganze Bahnbau schneller und ungestörter fortschreiten. Eine solche Verbindung wäre beispielsweise zwischen Akaba und Mudawwara möglich, wo das Gelände eine Bahntrasse besonders begünstigt. Auch scheint das Gelände zwischen Tebük und Dhaba (Siba) oder Tebük und Muweila für eine Bahnabzweigung sehr geeignet. Nach Angaben von Eingeborenen legen Kamelreiter die Strecke von Tebük nach Dhaba in $2\frac{1}{2}$ Tagen zurück.

Auf jeden Fall würden die letztgenannten Zweigbahnprojekte weniger technische Schwierigkeiten bieten, als das Projekt Ma'an—Akaba.

Ma'an ist etwa 110 km (in der Luftlinie) von Akaba entfernt, der Höhenunterschied zwischen beiden Orten beträgt 1074 m. Von Ma'an aus müßte die Bahntrasse etwa 30 km weit bis zu einer Höhe von 1600 m ansteigen und würde dann erst, dem Wadi el Araba folgend, in steilen Gradationen in die Uferebene des Roten Meeres abfallen. Besonders

der obere Teil des Tales, welcher auf 10 km Länge 600—800 m abstürzt, würde eine künstliche Entwicklung von 20—30 km Länge und ein Gefälle von 20 zu 1000 erforderlich machen. Im ganzen würde die Linie Ma'an—Akaba eine Länge von 150—160 km erhalten müssen, etwa gleich derjenigen der Zweigbahn Haifa—Der'ä, und ihr Bau dürfte wohl auch dieselben Kosten verursachen.

Wenn man aber auch auf den Bau der Zweigbahn Ma'an—Akaba verzichtet hat, so würde immerhin zu überlegen sein, ob man nicht zur Erleichterung event. Truppentransporte von Ma'an nach Akaba die Wegeverhältnisse auf dieser Strecke einer gründlichen Revision unterziehen und eine Militärstraße von Ma'an nach Akaba bauen soll. Eine solche Straße würde bei einer Länge von 120 km eine Neigung von 20 zu 1 bei einer Minimalkurve von 10 m Radius nicht zu überschreiten brauchen.

Nach Fertigstellung dieser Straße könnte die Strecke Ma'an—Akaba von Truppen zu Fuß ohne Schwierigkeit in drei Tagen zurückgelegt werden, vorausgesetzt, daß unterwegs zwei Etappenorte mit Baracken eingerichtet und an diesen beiden Orten für die Erschließung des erforderlichen Wassers gesorgt würde.

Vorläufig ist von den Verkehrstruppen eine telegraphische Verbindung zwischen Ma'an und Akaba hergestellt worden, welche mit einer Zwischenstation versehen ist und von Militärtelegraphisten bedient wird.

Das Zweigbahnprojekt 'Ammän—Es Salt (38 km) verfolgt den Zweck, die Phosphatlager zu erschließen, welche sich zwischen den beiden Orten befinden und, wie schon erwähnt, der Hedschasbahn zur Ausbeutung überwiesen sind. Diese Zweigbahn würde außerdem der Anfang zu einem Anschluß der Hedschasbahn an die englische Bahn Jaffä—Jerusalem, d. h. zu einer weiteren Verbindung mit dem Meere sein.

Die Phosphatlager sind sehr bedeutend und enthalten 55—85 Proz. Phosphat. Sie haben eine Ausdehnung von mehreren Quadratkilometern und eine Tiefe von 20 m.

Neuerdings angestellte Berechnungen über die Kosten, mit welchen die Ausbeutung der Phosphatlager bei Es Salt und der Transport zu den europäischen Märkten verbunden sind, haben Zweifel an der Rentabilität des Unternehmens wachgerufen, und daher hat man vorläufig die Vorarbeiten für diese Zweigbahn eingestellt.

XIII. Die Fortsetzung des Bahnbaues bis Mekka.

Wie wird sich der Weiterbau der Hedschasbahn gestalten? Bis zu welchem Zeitpunkt kann man auf die Fertigstellung der Hedschaslinie bis Mekka rechnen? Diese Fragen drängen sich jedem auf, der aus eigener Anschauung die Schwierigkeiten kennen gelernt hat, mit denen der Bahnbau zu kämpfen hat.

Um sie beantworten zu können, ist ein Einblick in den Erkundungsbericht von Mughtar Bey erforderlich. In diesem Bericht werden vom eisenbahntechnischen Standpunkt aus alle Umstände beleuchtet, die fördernd oder hemmend auf den Bahnbau in dem Wüstengebiet zwischen Muddewwere und Mekka einwirken. Der Bericht gibt auch gleichzeitig ein allgemeines Bild über ein Gelände, welches vom wissenschaftlichen Standpunkt aus noch wenig erforscht worden ist. Ich habe daher den Bericht möglichst im Wortlaut des türkischen Originals als Anlage I beigelegt. Bei der Beurteilung des Berichts ist zu berücksichtigen, daß Mughtar Bey nur dasjenige Gelände erkunden konnte, welches die Pilgerkarawane durchzog. Ein Abweichen von der Pilgerstraße zur Erkundung des seitlich gelegenen Geländes war daher ausgeschlossen.

Mughtar Bey faßt das Ergebnis seiner Erkundung folgendermaßen zusammen:

»Vom technischen Standpunkt aus wird der Bahnbau zwischen Muddewwere und Mekka keinen wesentlichen Schwierigkeiten begegnen. Die Trasse macht weder den Bau kostspieliger Tunneln noch auch größerer Brücken oder sonstiger umfangreicher Kunstbauten erforderlich. Die Bahn würde sich daher, wenn nicht andere besondere Umstände sie verteuern, mit einem Kostenaufwand von 2400 Ltq. = 55 000 Fr. pro Kilometer oder sogar mit noch weniger bauen lassen.

Eine Verteuerung des Bahnbauens wird jedoch aus folgenden Gründen eintreten:

1. Die Bahn führt durch eine sehr wasserarme Gegend, in welcher nicht nur wenig Wasser gefunden wird, sondern auch die Wasserstellen sehr weit voneinander entfernt sind. Die Wasserversorgung für den Bau und Betrieb der Bahn wird daher große Schwierigkeiten machen und die Kosten wesentlich erhöhen.

Zwischen Ma'an und Medina müßte für jede zu bauende Strecke bereits ein Jahr vorher das erforderliche Wasser sichergestellt werden, d. h. da, wo durch Bohrungen Wasser gewonnen werden kann, müßten diese Bohrungen schon ein Jahr vor dem Beginn des Baues auf der betreffenden Strecke ausgeführt werden und auf denjenigen Strecken, wo keine Brunnen erbohrt werden können, müßten bedeckte Zisternen gebaut werden, welche das Regenwasser auffangen und vor Verdunsten schützen.

Würde man nicht rechtzeitig für die Sicherstellung des für den Bahnbau erforderlichen Wassers sorgen, so müßten die Arbeiten wegen Wassermangels häufig unterbrochen werden, und die Durchführung des Bauprogramms für das betreffende Jahr wäre unmöglich.

2. In der ganzen Gegend zwischen Muddewwere und Medina, welche die Bahntrasse durchzieht, gibt es keine Wohnstätten. Die in dieser Gegend umherziehenden Beduinen sind an keine Arbeit gewöhnt und werden sich schwer mit einer solchen befreunden. Daher wird man Arbeiter von auswärts anwerben müssen. Es ist aber klar, daß diese

viel höheren Lohn verlangen als Arbeiter, die in der Nähe ihres Dorfes beschäftigt sind. Auch wird die Heranschaffung der Verpflegung in das unbewohnte Gebiet schwierig und kostspielig sein.

3. Je mehr der Bau in das Wüstengebiet fortschreitet, um so größer werden die kilometrischen Kosten. Denn je weiter die Strecken werden, nach welchen das Eisenbahnamaterial transportiert werden muß, um so größer wird der Bedarf an Lokomotiven, Wagen und Kohlen für den Betrieb der Bahn. In demselben Maße wird auch das Betriebspersonal vermehrt werden müssen.

4. Zum Schutze des Arbeiterpersonals und zur Bewachung des Materials usw. wird in den unbewohnten Gegenden eine größere Anzahl Truppen erforderlich und auch damit eine Vermehrung der Kosten verbunden sein.

Die unter 2. und 4. erwähnten Übelstände sind dadurch in der Hauptsache beseitigt worden, daß man den größten Teil der Arbeiten an der Bahn durch die türkischen Truppen ausführen läßt, welche gleichzeitig den Sicherungsdienst ausüben. Punkt 1. und 2. bleiben aber bestehen und werden die Baukosten in demselben Maße verteuern, als die Hedschasbahn gegen Medina fortschreitet.

Es liegt daher nahe, diese Übelstände dadurch weniger fühlbar zu machen, daß man die Hedschasbahn gleichzeitig von einem zweiten Punkte aus in Angriff nimmt und zwar von Dschidde aus, indem man zunächst die Bahnstrecke Dschidde—Mekka baut und dann über Medina der von Damaskus kommenden Hauptlinie entgegenarbeitet.

Muchtar Bey beleuchtet am Schlusse seines Berichts die großen finanziellen und moralischen Vorteile, welche der Bahnbau Dschidde—Mekka mit sich bringen würde, und tritt warm für den Bau dieser Strecke ein.

Er wird darin unterstützt durch den Kaiserl. deutschen Geh. Baurat Kapp v. Gültstein, einer Autorität auf dem Gebiete des Eisenbahnbaues im Orient, welcher nach einer Besichtigung der Hedschasbahn im Herbst 1905 in seinem Bericht an die Generalkommission in Konstantinopel nachstehende interessante Ausführungen und Vorschläge macht:

»Es gibt zwei Wege, um das Hedschasbahn-Unternehmen zu dem erwünschten Ziele zu führen:

1. Die Weiterführung der von Damaskus aus gebauten und am 1. Januar 1906 bis zum km 590 gediehenen Bahnlinie nach Medina (km 1400) und Mekka (km 1800).

2. Die Inangriffnahme der Bahn an einem zweiten Punkte, indem man die Bahnstrecke Dschidde—Mekka baut und von diesem Orte aus dem von N sich nähernden Bahnbau in der Richtung auf Medina entgegenarbeitet.

Zu 1. Da bisher eine jährliche Leistung von 150 km Bahnlinie erzielt worden ist, so würde unter der gleichen Annahme auf die Fertigstellung der Bahn

| | | |
|---------------------------|------------------|----------------------|
| bis Medlän Sâlih (360 km) | etwa in 2 Jahren | am 31. Dezember 1907 |
| „ Medina (800 km) | „ „ 5 „ „ | 31. „ 1910 |
| „ Mekka (1200 km) | „ „ 8 „ „ | 31. „ 1913 |

gerechnet werden können.

Zu 2. Entschließt man sich dagegen, im Laufe des Jahres 1906 die Linie Dschidde—Mekka (75 km) zu bauen, deren Fertigstellung bis zum 1. September 1907 entgegengeschen werden könnte, so wäre es leicht, in den Jahren 1908, 1909, 1910 die 400 km zu bauen, welche Mekka von Medina trennen und am Ende des Jahres 1910 die Verbindung mit der von Damaskus kommenden Hauptlinie zu bewerkstelligen.

Die Hedschasbahn würde also auf diese Weise drei Jahre früher fertig werden und hätte durch die Linie Dschidde—Mekka noch einen weiteren wertvollen Anschluß an das Meer erreicht.

Nach dem Erkundungsbericht von Mughtar Bey (Anlage II) würde der Bau der Bahnstrecke Dschidde—Mekka kaum irgend welche Schwierigkeiten machen. Die erforderlichen Steigungen würden nicht 10:1000 überschreiten, und die Kurven würden unter einen Radius von 300 m nicht hinausgehen. Die Baukosten der Bahn Dschidde—Mekka einschließlich des rollenden Materials und der Stationsbauten hat Kapp v. Gältstein auf 3 750 000 Fr. berechnet, in der Voraussetzung, daß 1000 Mann türkischer Truppen als Hilfsarbeiter zur Verfügung gestellt würden.

Da aber die jährlichen Einnahmen der Hedschasbahn im Betrag von 7,5 Mill. Fr. für den Weiterbau der Hauptlinie Damaskus—Mekka in Anspruch genommen werden, die in jedem Jahre 150 km fortschreitet (pro km etwa 50 000 Fr.), so müßte die Generalkommission entweder neue Einnahmequellen erschließen oder auf Grund der ihr vom Staate garantierten festen Einkünfte an Stempelsteuern usw. eine besondere Anleihe für die Bahnlinie Dschidde—Mekka und ihre weitere Fortsetzung nach Medina hin aufnehmen.

Man kann Kapp v. Gältstein nur beipflichten, wenn er eine solche Anleihe für eine besonders fruchtbringend hält. Er weist gleichzeitig die Rentabilität der Bahn Dschidde—Mekka durch folgende Berechnung nach:

>Mekka mit Umgebung zählt etwa 100 000 Bewohner, deren Versorgung mit Getreide und anderen Lebensmitteln ausschließlich über Dschidde stattfindet. Wenn man nur 300 kg pro Kopf und Jahr rechnet und einen Transporttarif von 0,05 Fr. pro Tonne und Kilometer annimmt; so würde man durch diesen Transport eine kilometrische Einnahme erzielen von 1500 Fr.
Die Anzahl der jährlich von Dschidde nach Mekka fahrenden Pilger auf das Minimum von 30 000 Personen angenommen, würde bei einem Fahrpreis von 0,10 frs per km hin und ebenso viel zurück gleich $0,20 \times 30\,000$ ergeben . . . 6000 Fr.
Summa 7500 Fr.

Rechnet man hiervon die Betriebskosten pro Jahr und km ab 3000 Fr.,
so bleiben pro Jahr und km 4500 Fr.
Für 75 km beträgt also die jährliche Einnahme rund 300 000 Fr.

Diese Summe repräsentiert die netto Einnahme für eine Ausgabe von 3 750 000 Fr. = 8 Proz.

Wenn man bedenkt, daß die Pilger bisher wenigstens 6—7 Medschidjies¹⁾ für die Reise von Dschidde nach Mekka und ebenso viel für die Rückreise bezahlten, d. h. im ganzen 50—60 Fr., so wird man zugeben, daß der Preis von $2 \times 75 \times 0,10 = 15$ Fr. für die Bahnfahrt hin und zurück sehr niedrig angesetzt ist.

Man könnte ganz gut den Preis verdoppeln oder verdreifachen oder auch die Pilger für die Hin- und Rückreise 1 Ltq. für den Bau der Hedschasbahn als Beitrag zahlen lassen, dann würde sich die jährliche Einnahme der Bahnstrecke Dschidde—Mekka von 300 000 Fr. = 13 000 Ltq. auf 43 000 Ltq. erhöhen, und die Pilger würden trotzdem noch Geld sparen und die Reise auf bequemere Art machen können.

Im Hinblick auf das leichte Profil der Bahn könnte man mit einem Zuge von 12 Güterwagen 480 Pilger in zwei Stunden (40 km pro Stunde) von Dschidde nach Mekka transportieren. Wenn man 4 Lokomotiven zu 3 gekuppelten Achsen von 30 t, 50 Güterwagen von 15 t und 15 Personenwagen (in den Gesamtkosten von 3 750 000 Fr. bereits enthalten) als rollendes Material auf dieser Linie einstellte, könnte man an einem Tage drei solcher Züge ablassen (unter Verwendung der Güterwagen für die Passagiere III. Klasse), von denen jeder viermal die Fahrt machen würde. Somit wäre täglich die Beförderung von

¹⁾ Medschidije = 20 Piaster.

5760 Pilgern von Dschidde nach Mekka möglich. Die oben angenommene Zahl von 30000 Pilgern könnte also in einer Woche diese Strecke per Bahn zurücklegen.«

Schließlich führt Kapp v. Gültstein noch folgende Gründe für die Notwendigkeit des Baues der Bahn Dschidde—Mekka an:

»1. Die mohammedanische Welt, welche für die Pilgerfahrt nach Mekka den Weg über Dschidde wählt — es ist der bei weitem größte Teil der Pilger — und welche zum Bau der Hedschasbahn freiwillige Beiträge gezahlt hat, merkt nichts von dem Bahnbau, der sich nördlich von Medina vollzieht. Dagegen würde eine Eisenbahn von Dschidde nach Mekka den freigebigen Spendern die nützliche Verwendung des Geldes sichtbar vor Augen führen und sie wahrscheinlich zu neuen Beiträgen anspornen.

»2. Mit der Bahn Dschidde—Mekka würde ein neuer Ausgangspunkt für die Hedschasbahn nach dem Meere geschaffen. Die Transportzüge, welche das Eisenbahnmateriale von Haifa aus auf Entfernungen bis 1500 km (Medina) und 1900 km (Mekka) befördern sollen, werden enorme Kosten verursachen (der Eisenbahntransport käme in Medina auf $106\text{ t} \times 0,05\text{ Fr.} \times 1500 = 7950\text{ Fr.}$ und in Mekka auf $106 \times 0,05\text{ Fr.} \times 1900 = 10070\text{ Fr.}$ zu stehen — fast eine Unmöglichkeit).

»Es wäre daher am besten, wenn man die am 1. Januar 1906 auf der Hauptlinie Damaskus—Mekka noch zur Ausführung verbleibende Bahnstrecke von 1200 km halbieren und die südliche Hälfte von Mekka bzw. Dschidde aus bauen oder wenigstens von diesem Punkte aus die 400 km lange Strecke zwischen Mekka und Medina zur Ausführung bringen würde.

»3. Die Verkürzung der zur Fertigstellung der Hedschasbahn nötigen Arbeitszeit um drei Jahre würde unschätzbare innerpolitische und moralische Vorteile im Gefolge haben. Rücksichten auf die äußere Politik müßten verschwinden im Hinblick auf die große Bedeutung, welche die Bahn Dschidde—Mekka für die Förderung und rasche Vollendung der Hauptlinie Damaskus—Mekka hätte.«

So weit die Ausführungen Kapp v. Gültsteins. Bis jetzt verhandelt offiziell noch nichts darüber, ob man seinen Vorschlägen, deren große Vorteile in die Augen fallen, näher getreten ist. Es wird lediglich auf der Hauptlinie Damaskus—Medina mit allen Kräften weitergearbeitet.

XIV. Die Bedeutung der Hedschasbahn und ihre Rentabilität.

Die Hedschasbahn wird zunächst ihren religiösen Zweck, dem sie ihre Entstehung verdankt, erfüllen und Tausenden von Pilgern, welche früher Wochen brauchten, um von Damaskus nach Mekka zu gelangen, die Möglichkeit geben, das Ziel ihrer Wünsche schon nach wenigen Tagen zu erreichen. Die Entbehrungen, Krankheiten und Gefahren, welchen die Pilger auf der langen Reise durch die Wüste mit der Karawane ausgesetzt waren, und die viele von ihnen dahinrafften, werden beim Bahntransport ganz fortfallen oder auf ein Minimum beschränkt werden. Schließlich wird die Reise den Pilgern wesentlich billiger zu stehen kommen.

Daß ein großer Teil der Pilger aus der europäischen Türkei, Kleinasien, der Krim und Südrußland, welche bisher den Weg durch den Sueskanal über Dschidde nach Mekka wählten, jetzt über Haifa den Anschluß an die Hedschasbahn zu erreichen suchen werden, ist mit Sicherheit zu erwarten.

Es ist klar, daß das Gefühl der Dankbarkeit, welches somit die Herzen der Mohammedaner für die Erleichterung der Reise erfüllen wird, einen starken Kitt für den engeren Zusammenschluß der mohammedanischen Welt bilden und dadurch der Islam eine wesentliche Förderung und Kräftigung erhalten muß.

Da die Bahn auch die Residenz des Chalifen dem religiösen Mittelpunkt des Islam näher bringt, so werden die Beziehungen zwischen diesen beiden Orten eine neue Stärkung erfahren.

In politischer Hinsicht wird die Hedschasbahn dem Reiche insofern Vorteile bringen, als sie die arabischen Provinzen des Roten Meeres dem Mittelpunkt der Regierung in Konstantinopel näher rückt und ihre Verwaltung erleichtert. Schon das Gefühl, dem mächtigen Arm der Regierung näher zu sein, wird die Araberstämme zu besserem Gehorsam zwingen und die Autorität der Pforte stärken. Den sich fast alljährlich wiederholenden Unruhen in jenen Gebieten wird durch die Möglichkeit, sie mit Waffengewalt rasch zu unterdrücken, ein wirksamer Riegel vorgeschoben.

Darin liegt gleichzeitig auch die militärische Bedeutung der Hedschasbahn. In welcher kurzer Zeit Truppen jetzt bereits unter Benutzung der Bahn Damaskus—Ma'än nach Akaba und Hodeida transportiert werden können, haben wir bereits bei der Besprechung der Leistungsfähigkeit der Bahn gesehen. In ähnlicher Weise werden später etwa notwendige Truppentransporte nach dem Hedschas eine Beschleunigung erfahren.

Die Bedeutung der Bahn in politischer und militärischer Beziehung wird noch erheblich gesteigert, wenn, vielleicht in nicht allzuferner Zukunft, die Verbindung mit der Bagdadbahn hergestellt sein wird. Letztere ist von der anatolischen Bahngesellschaft bereits bis zum Orte Bulgurlu am Fuße des Taurus fertiggestellt, andererseits ist die französische Libanon-Bahngesellschaft, welcher die von Damaskus über Rajak nach Hama führende Bahn gehört, im Begriff, die letztere bis Aleppo zu verlängern¹⁾. Es wäre somit nur noch

¹⁾ Die Eröffnung dieser Strecke (Hama—Aleppo) findet im Oktober dieses Jahres statt.

die Lücke zwischen Bulgurlu und Aleppo zu schließen, um eine direkte Eisenbahnverbindung zwischen Konstantinopel und Mekka bzw. der Küste des Roten Meeres herzustellen.

Für Truppentransporte käme allerdings als verzögerndes Moment die notwendige Umladung von Pferden, Fahrzeugen und Kriegsmaterial auf der Station Rajak in Betracht, weil auf dieser Station die von Konstantinopel kommende normalspurige Bahn in eine schmalspurige übergeht. Diese verschiedenen Spurweiten und das damit zusammenhängende verschiedenartige rollende Material würde naturgemäß auch verschiedene Fahrgeschwindigkeiten bedingen. Immerhin würde nach Herstellung des Anschlusses zwischen den beiden Bahnen die Reise von Konstantinopel bis Mekka in folgender Zeit zu machen sein:

| | | | | | | |
|--|---------|-----|--------|--------------------|---|--------------|
| Konstantinopel—Bulgurlu | 948 km. | pro | Stunde | 60 km | = | 15,8 Stunden |
| Bulgurlu—Aleppo | 510 „ | „ | „ | 50 ¹⁾ „ | = | 10,2 „ |
| Aleppo—Rajak | 332 „ | „ | „ | 60 „ | = | 5,5 „ |
| Rajak—Damaskus | 60 „ | „ | „ | 23 „ | = | 3,0 „ |
| Damaskus—Mekka | 1800 „ | „ | „ | 23 „ | = | 78,5 „ |
| zusammen 113,0 Stunden = 4 $\frac{1}{2}$ Tage. | | | | | | |

Rechnet man für den Aufenthalt auf den Stationen aus Betriebsrücksichten 7 Stunden, so würde die Dauer der Reise im ganzen 120 Stunden = 5 Tage betragen. Für Truppentransporte müßte man wegen der nötigen Umladung in Rajak und mit Rücksicht auf andere Verzögerungen etwa 6 Tage rechnen.

Von besonderer Bedeutung werden die wirtschaftlichen Vorteile sein, welche die Bahn dem Ostjordanland und dem Hedschas bringen wird. Ganz besonders die reichen Gebiete des Haurân und des Adschlân werden aus ihren Landesprodukten weit größeren Gewinn erzielen als bisher, und der Wert des Bodens wird wesentlich steigen.

Die bessere Verwertung der landwirtschaftlichen Erzeugnisse wird aber zur Bebauung des noch in großer Ausdehnung brach liegenden fruchtbaren Bodens anregen und dann wird der Haurân, der jetzt schon die Kornkammer Syriens genannt wird, vielleicht einmal die Bedeutung einer Kornkammer für das ganze türkische Reich gewinnen. Der Wert der Jahresernte des Haurân beziffert sich jetzt schon auf etwa 85 000 000 Fr., von welcher Summe etwa 62 000 000 Fr. auf Getreide kommen.

Auch südlich des Haurân bis zum Wadi el Araba findet sich, besonders in den Nebenflußtälern des Jordan, noch viel aubaufähiges Land. Es gedeihen dort neben der Dattelpalme, den Oliven- und Granatbäumen, das Zuckerrohr, der Feigen- und Kaffeebaum. Die wenigen Fellahen und seßhaft gewordenen Beduinen, die jenes Land bewohnen, nützen es aber nur soweit aus, als ihr eigener Bedarf durchaus verlangt. Es fehlt diesen Leuten jegliche Kenntnis von rationellem Betrieb des Ackerbanes und ihre landwirtschaftlichen Geräte stehen auf der allerniedrigsten Stufe. Die Hedschasbahn wird auch hier aufklärend wirken und die durch sie ermöglichte bessere Verwertung der Erzeugnisse des Bodens den ausgedehnteren Anbau des Landes fördern. Vorbedingung hierzu wäre allerdings eine Verbesserung der Wasserverhältnisse durch Anlage einer größeren Zahl von Zisternen, in denen die Niederschlagswasser gesammelt und für die Bebauung des Bodens nutzbar gemacht werden, sowie die Besiedlung des Gebiets mit ackerbautreibenden Bewohnern.

Beispielsweise könnten den zahlreichen aus Rußland und den Balkanstaaten auswandernden Muhadschirs²⁾ Wohnstätten in jenen Gegenden angewiesen werden. Wie schon erwähnt, ist der Anfang dazu bereits in Serka gemacht, wo sich Tscherkessen niedergelassen haben.

¹⁾ Wegen der Steigungen im Taurus.

²⁾ Mohammedaner, welche aus Rußland und den Balkanstaaten nach der Türkei auswandern.

Es ist aber auch anzunehmen, daß die Beduinen, wenn sie die Vorteile erkennen, die ihnen durch die Bebauung des Bodens und den günstigen Verkauf ihrer Produkte erwachsen, sich am Rande der Wüste nach und nach sesshaft machen und feste Wohnstätten gründen werden.

Der militärische Schutz, den die Bahn dauernd genießen muß, wird diesen sesshaften Beduinen die nötige Sicherheit gegen ihre in der Wüste nomadisierenden Brüder geben.

Auf alle Fälle wird die Bahn in gewissem Sinne die Rolle des Kulturträgers bei jenen in mittelalterlichen Zuständen stecken gebliebenen Wüstenbewohnern übernehmen und die bisherigen Versuche der türkischen Regierung, die Beduinen an geordnete Zustände zu gewöhnen, sehr wirksam unterstützen. Zu diesen Versuchen gehört die auf eigenste Initiative des Sultan Abd ul Hamid zurückzuführende Errichtung einer besonderen Schule in Konstantinopel, der Aschiret-Mektebi, welche sich die wissenschaftliche Ausbildung der Söhne angesehener Schöhs und Beduinen zum Ziel gesetzt hat. Sie will gleichzeitig die jungen Söhne der Wüste zur Ordnung und Gesittung erziehen, damit sie nach ihrer Rückkehr in ihre Heimat auf die Zivilisation ihrer Stammesgenossen fördernd einwirken. Daß solche Versuche mit der Zeit Früchte tragen, beweist die Sesshaftmachung der ägyptischen Beduinen, über welche Freiherr v. Oppenheim in seinem Werke »Vom Mittelmeer zum Persischen Golf« II, S. 81 nähere Einzelheiten angibt.

Weder im Ostjordanland noch im Hedschas gibt es bis jetzt eine nennenswerte Industrie. Anfänge dazu sind aber vorhanden. Im Wadi Sirhan, am Fuße der vulkanischen Ausläufer des Haurangebirges bei Käf und Etseri befinden sich Salinen, welche nur zum Teil und in der allerprimitivsten Weise von den dortigen Dorfbewohnern ausgebeutet werden. Das gewonnene Salz wird auf Kamelen nach Damaskus geschafft und ist dort wegen seiner Güte besonders geschätzt. Im Haurân- und Aadschlänggebiet liegen Schwefel- und Petroleumquellen, die bis jetzt fast ganz unbenutzt geblieben sind, ferner Eisenerze und andere Metalle, deren Umfang man noch nicht einmal festgestellt hat.

Im Aadschlänggebiet (bei Jedür) befinden sich große Steinbrüche, in denen ein vorzüglicher Mühlstein gewonnen wird.

Es ist zu erwarten, daß die Bahn zur industriellen Ausbeutung dieser Bodenschätze beitragen wird. Vielleicht werden dann auch wieder die aus der Römerzeit stammenden alten verfallenen Bergwerke des Landes Midian, einst berühmt wegen seiner Erze und Edelsteine und auch heute noch reich an Silber, Kupfer, Schwefel, Salz und besonders Türkisen, zu neuem Leben erweckt werden.

Durch die Hedschasbahn werden die zahlreichen alten Kulturstätten des Ostjordanlandes der wissenschaftlichen Forschung erschlossen und leichter zugänglich gemacht. Die berühmten alten Kulturorte Bosra, Deschêrasch (Gerasa), Ammân, Mschatta, Petra usw. sind mit der Bahn leicht zu erreichen. Um die Ruinen der Felsenstadt Petra zu besuchen, brauchte man beispielsweise früher von Jerusalem aus 16 Tagereisen. Heute fährt man mit der Bahn bis Ma'ân und legt dann die 25—30 km lange Strecke bis Petra in einem Tage zurück.

Welche zahlreichen Schätze aus der arabischen, hellenistischen und römischen Kulturzeit jenes Landes aber noch zu heben sind, darüber gibt uns ein kurzer Bericht Kenntnis, welchen die Herren Dr. Thiersch und Dr. Hölscher nach einer im Auftrag der Deutschen Orientgesellschaft im Jahre 1903 nach Palästina und dem Ostjordanland unternommenen Erkundungsreise veröffentlicht haben.

Die gründlichste Arbeit über den Teil des Ostjordanlandes, welcher die östliche Grenzmark der Römer unter dem Namen »Provincia Arabia« bildete, liefert uns das im Jahre 1904 erschienene Prachtwerk von Brünow und Domaszewski. Es erhält dadurch einen

besonderen Wert, daß es sich der Mitwirkung des berühmten Straßburger Orientalisten Julius Enting, der selbst Syrien und Arabien mehrfach bereist hat, zu erfreuen hatte. Das Werk liefert wertvolle Beiträge zur Kenntnis der Residenz der Könige von Nabat, der Felsenstadt Petra, sowie der alten Römerstraßen und Kastelle.

Im Gegensatz zum Ostjordanland liegen über das Bahngelände zwischen Ma'an und Mekka sowohl in geographischer wie in archäologischer Beziehung bisher nur lückenhafte Nachrichten vor. Die wenigen Europäer, welche zur Erforschung des nördlichen und zentralen Arabien auszogen, nahmen ihren Weg gewöhnlich vom Ostjordanland aus durch das Wadi Sirhan nach dem Nedschgebiet. Die gerade Straße Ma'an—Mekka, auf welcher in alter Zeit die mit den Schätzen Südarabiens beladenen Karawanen nach Syrien und dem Mittelmeer zogen, wurde wegen der Entbehrungen und Gefahren, die von den fanatischen Eingeborenen drohten, meist gemieden. Die Erforschung dieser Straße war nur möglich, wenn man sich einer der alljährlich von Damaskus nach Mekka ziehenden Pilgerkarawanen anschloß. Auf diese Weise gelang es im Jahre 1875 dem Engländer Doughty¹⁾ unter dem Namen Chalil bis nach Medäin Sähil (Stadt des jüdischen Propheten Sähil) vorzudringen und die aus der ältesten semitischen Zeit stammenden Felsenmonumente dieser Petra gleichenden Ruinenstadt zu erforschen. In Medäin Sähil trennte sich Doughty von der Pilgerkarawane und schloß sich einem Beduinenstamm an, unter dessen Schutz er südlich bis zur Palmenoase El Ala, dem »Gitter des Heidschas«, gelangte. Mit diesem Stamme ging er auch nach Teimä, und sein Bericht über den dort gefundenen Stein mit der altaramäischen Inschrift (der wertvollsten von allen bisher bekannten) veranlaßte den Elsässer Karl Huber, zwei Jahre später eine Forschungsreise über Bosra und das Wadi Sirhan nach Nedsch und von da nach Teimä zu machen. Die Schilderung der dort gefundenen altaramäischen Inschrift, deren Entzifferung Huber wohl nicht vollkommen gelang, veranlaßte den Meister der semitischen Epigraphik Julius Enting im Jahre 1883 mit Huber zusammen eine nochmalige Reise nach Teimä zu unternehmen.

Das tragische Ende dieser Reise ist bekannt. Die beiden Forscher kamen zwar bis Teimä und fertigten Kopien von den alten Inschriften, insbesondere derjenigen des berühmten Teimä-Steines an. Es gelang ihnen auch, den letzteren zu kaufen und ihn nach Hail, der Hauptstadt von Nedsch, zu schaffen. Aber bei dem Versuch, ihn von Hail nach der Küste zu bringen, wurde Huber von seinen Führern bei Rübigh ermordet²⁾. Enting, der sich vorher schon bei El Ala von Huber getrennt hatte, gelang es nach einem Überfall durch die Jechina-Beduinen nach El Wedsch an der Küste des Roten Meeres zu entfliehen.

Ähnliche Zeugen der ältesten semitischen Geschichte, wie der Stein von Teimä, finden sich wahrscheinlich noch in größerer Zahl in dem Bahngelände zwischen Ma'an und Medina oder seitlich desselben in dem Gebiet von Nedsch, denn nach der neuesten Geschichtsforschung ist gerade dieses Land die Wiege des Semitentums gewesen. Von Nedsch aus, dem von Steppen und Wüsten eingeschlossenen Zentralgebiet Arabiens, wurden die Semiten durch das Bedürfnis nach besseren und ausgedehnteren Wohnsitzen veranlaßt, nach Abyssynien und Ägypten auszuwandern und von dort aus sind sie dann in das Land der Kanaaniter (Palästina) eingedrungen.

Die Bahn wird durch die Erschließung der alten Wohnsitze der Semiten dazu beitragen, in die Geschichte eines der ältesten Völker der Welt neues Licht zu bringen.

¹⁾ Nach Hogarth »The Penetration of Arabia« (1904) hat außer Doughty nur noch ein Europäer die Pilgerstraße Damaskos—Mekka erforscht, der Bologneser Abenteurer Ludovico di Varthema. Er schloß sich im Jahre 1503 als Mamelok verkleidet einer von Damaskus nach Mekka ziehenden Pilgerkarawane an und hat nachher eine Beschreibung des durchwanderten Gebiets veröffentlicht.

²⁾ Der Teimä-Stein befindet sich jetzt im Louvre in Paris.

Auch in geographischer und topographischer Hinsicht wird die Bahn manche Aufklärung über ein Gebiet geben, von welchem wir nur oberflächliche, auf Messungen mit Barometer und Busssole beruhende Kenntnis haben, von welchem aber ein Teil überhaupt noch als Terra incognita gelten kann. Je näher das Gelände den heiligen Städten liegt, um so dürftiger sind die Nachrichten. Über das Gebiet zwischen El Ala und Medina hat uns seit Varthema überhaupt kein Europäer mehr informiert. Ähnliches gilt von einem Teil des Gebiets zwischen Medina und Mekka. Durch den Bericht über die Linienführung der Bahn von Muchtar Bey erhalten wir nach einer jahrhundertelangen Pause wieder die ersten Nachrichten über das Gebiet nördlich von Medina.

Schließlich mag noch als letzter Vorteil des Bahnbaues, der allerdings lediglich den Türken zugute kommt, erwähnt werden, daß der Bau der Hedschasbahn für die türkischen Eisenbahntechniker und Eisenbahtruppen eine ausgezeichnete praktische Schule ist, welche bisher fehlte. Die Truppen erhalten dauernd Gelegenheit, sich im Bahnbau praktisch zu üben und sich für ihre kriegerische Tätigkeit vorzubereiten.

Was die Rentabilität der Hedschasbahn und ihrer Zweigbahn betrifft, so läßt sich jetzt ein abschließendes Urteil noch nicht fällen, da die Haifabahn, welche die Landesprodukte nach dem Meere führen soll, zwar Ende 1905 eingeweiht worden ist, aber noch nicht regelrecht betrieben wird. Auch muß der größte Teil des rollenden Materials vorläufig noch für den Transport der Schwellen und Schienen usw. von Haifa nach der Verwendungsstelle an der Spitze des Bahnbaues in Anspruch genommen werden.

Herr von Kapp läßt sich in folgender Weise über die Rentabilität der Bahn aus: »Die jährlichen Einnahmen der Strecke von Haifa—Der'a—Damaskus und allenfalls noch von Der'a—'Ammân (zusammen 385 km) dürften kaum 3000 Fr. per Kilometer überschreiten, da die ganze Haifalinie in den wilden Tälern des Jarmuk und Jordan nichts, in der Jebreel-ebene wegen der Nähe des Meeres, welche die Kamelkonkurrenz ermöglicht, aber nur wenig dazu beitragen wird und die ganze Einnahme aus dem Haurân kommen muß, die sie aber mit der Linie Musëirib—Beirût zu teilen haben wird. Diese Einnahme dürfte eben genügen, um die Betriebsausgaben zu decken. Die ganze lange Strecke südlich von 'Ammân wird dagegen ohne jegliche nennenswerte Einnahme bleiben. Die Mekkapilger werden umsonst befördert, und die paar Touristen, die jährlich nach Petra über Ma'an reisen werden, kommen nicht in Betracht.

»Es besteht die Absicht, die Bahn südlich von 'Ammân als reine Militärbahn zu behandeln und ihren Betrieb mit einem Zuge per Woche den Eisenbahn-Bataillonen zu überlassen.

»Unter diesen beschränkten Betriebsverhältnissen sind die jährlichen Ausgaben mit 1500 Fr. per Kilometer zu bestreiten, was für die in Frage stehenden 1600 km einen Jahresaufwand von 2,5 Mill. Fr. erfordern wird. Da aber wenigstens ein Teil der für den Bau der Hedschasbahn geschaffenen Steuern auch nach Vollendung des Baues bestehen bleiben kann, so ist an der Lebensfähigkeit des Unternehmens nicht zu zweifeln«.

XV. Schlußwort.

Man kann es verstehen, daß Sultan Abd ul Hamid, der hohe Schirmherr der Hedschasbahn, nach Vollendung der ersten Teilstrecke Damaskus—Ma'an seiner Freude über das sichtbare Gelingen des großen Werkes auch einen äußeren Ausdruck verleihen und durch eine glänzende Feier an der Endstation Ma'an der mohammedanischen Welt den Erfolg des Unternehmens vor Augen führen wollte.

Als Einweihungstag wurde der Jahrestag seiner Thronbesteigung, der 1. September 1904, bestimmt.

Mitte August schiffte sich in Konstantinopel auf dem Kreuzer »Ismir« die kaiserliche Mission ein, welche die Einweihung der ersten Teilstrecke in Ma'an im Auftrag des Sultans vornehmen sollte. Führer der Mission war der jetzige Minister des Ewkaif, Turchan Pascha, die Mitglieder bestanden aus höheren Beamten und Offizieren. Außerdem war noch eine große Zahl von Gästen auf deren besonderen Wunsch vom Sultan zugelassen worden. Im ganzen betrug die Zahl der Teilnehmer, welche sich in Konstantinopel einschifften, wohl über hundert, die während der ganzen Fahrt Gäste des Sultans waren. Diese Zahl wuchs auf allen Stationen, an denen das Schiff anlegte, zunächst in Mytilene, Smyrna und Bëirût, dann weiter auf den Eisenbahnstationen bis Damaskus, so daß schließlich in Ma'an wohl einige tausend Festgäste versammelt gewesen sein mögen.

Die Fahrt glich einem Triumphzug. Schon von dem Augenblick an, wo das Schiff den Anker lichtete, gewann man den Eindruck, daß es sich um die Feier eines hohen und bedeutungsvollen Ereignisses der mohammedanischen Welt handelte. Die Ufer des Bosphorus und des Marmarameeres waren mit Menschen besät, welche den Klängen des von der Schiffskapelle gespielten Hamidie-Marsches lauschten und begeistert in den Ruf der Mission und der Schiffsbesatzung mit einstimmten: »Padischahimis tschok jashâ«¹⁾. Die Wachen, an denen das Schiff vorbeifuhr, traten ins Gewehr und erwiesen ihre Ehrenbezeugung. Die Städte und Dörfer an den Ufern der Dardanellen und des Mittelländischen Meeres, wie auch die Inseln des Archipelagus, hatten Festschmuck angelegt. Überall wo das Schiff anlegte, standen die höchsten Vertreter der Behörden und die Ehrenkompagnien zur Begrüßung der Mission am Ufer. Selbst die mohammedanischen Ortschaften an den Ufern des Mittelländischen Meeres, welche wir in der Nacht passierten, begrüßten das Schiff durch Freudenfeuer, die von der Jugend des Dorfes umtanzt wurden. Es war ein eigenartiger Anblick — die dunklen Silhouetten der tanzenden Kinder auf dem feurig roten Hintergrund, welcher durch die lichterloh brennenden Holzstöße gebildet wurde; darüber der sich in seltener Pracht wölbende Sternenhimmel mit dem silberglänzenden Mond, dessen Licht sich auf der fast unbewegten blauen Meeresfläche in unzähligen Reflexen brach.

In Bëirût, wo die Seefahrt endigte, trat zum erstenmal das arabische Element mit seiner südlichen Lebhaftigkeit in die Erscheinung. Tausende von Menschen hatten die

¹⁾ Unser Padischah lebe lange!

Quais besetzt, an welchen die Mission ausgeschifft werden sollte. Bei ihrer Landung mischte sich in die Klänge des Präsentiermarsches der Ehrenkompagnie der mit Händeklatschen begleitete tausendstimmige Ruf: »Allah jansur sultänenâ« und der hohe Triller der auf den Balkonen stehenden arabischen Frauen. Diese lauten lebhaften Freudenkundgebungen der Bevölkerung, die malerisch am Fuße des Libanon gelegene Stadt, der tropische Pflanzenwuchs, insbesondere die herrliche Palmenwelt, der tiefblaue Himmel, an dessen Horizont die Sonne wie eine rotglühende Kugel sich zum Untergang neigte, nahmen die Sinne des Beschauers gefangen. Ich fühlte mich in eine andere, fremde Welt versetzt.

Die festlichen Empfänge durch die Behörden, die begeisterten Kundgebungen seitens der Bewohner wiederholten sich auf allen Stationen der Libanonbahn, welche wir in Beirut bestiegen. Alle diese Empfänge gipfelten in einer Rede, welche die Wohltaten der Hedschasbahn pries und klangen in ein Gebet für den Sultan, den hohen Schirmherrn der Bahn, aus.

Die Kundgebungen erhielten einen neuen Reiz, als die Mission bei Hajak in das Gebiet der Beduinen kam, welche sich dort in ihrer malerischen Tracht mit ihren prächtigen Pferden zur Begrüßung eingefunden hatten; sie erreichten aber ihren Höhepunkt in Damaskus.

Eine freudig erregte Menschenmenge hatte das Innere des Bahnhofes Beränike besetzt, in den Straßen bildeten die Truppen der Garnison Spalier und präsentierten unter den Klängen des Hamidie-Marsches das Gewehr, als die kaiserliche Mission in den vom Wali gestellten Staatswagen vorüberkam. Die Wagen konnten aber nur im Schritt fahren und mußten öfters halten, denn wohl mehr als hunderttausend Menschen, Männer, Frauen und Kinder hatten wie ein eingedämmtes wogendes Meer die beiden Seiten der Straße besetzt und durchbrachen von Zeit zu Zeit die vom Militär gezogenen Schranken. Welch farbenprächtiges Bild, die bunten Uniformen der Soldaten untermischt mit den orientalischen Trachten der Bevölkerung von Damaskus! Einmal über das andere Mal erscholl der Ruf: »Allah jansur sultänenâ« vonseiten der Männer, welcher von dem Freudengeschrei der Frauen begleitet wurde. Überall Triumphbögen, mit Fahnen und Girlanden geschmückte Konaks, und schließlich der bengalisch beleuchtete große Festplatz im Park des Wali, wo das Festessen stattfand. Man wußte nicht, wem das größte Verdienst an dieser taghellen Beleuchtung gebührte, den zahlreichen Fackeln, Lampen und dem Feuerwerk oder dem Glanze des Mondlichtes und dem silberhellen Sternenhimmel.

Der unbeschreibliche Enthusiasmus der Damaszener Bevölkerung war wohl in erster Linie der Ausdruck der Freude über den Bau der Hedschasbahn, die ja zunächst für diese Stadt von besonderem Nutzen ist. Dann aber auch sollten diese Kundgebungen der kaiserlichen Mission als Beweis für die Treue und Ergebenheit der Bevölkerung gegen den Herrscher des Landes dienen.

Während meines Aufenthaltes in Damaskus hatte ich Gelegenheit, eine Beobachtung zu machen, die mich mit besonderer Freude erfüllte. Die Erinnerung an den Aufenthalt des deutschen Kaiserpaars ist in den Herzen der Bevölkerung bis heute lebendig geblieben. Beim Wali Nasim Pascha, welcher während der Reise des Kaiserpaars den Ehrendienst hatte, habe ich ein ganzes Zimmer voll Andenken an jene Kaiserreise gefunden, die der Wali pietätvoll und dankbar aufbewahrt. Auch in anderen Konaks sah ich die Bilder des Kaisers und der Kaiserin. Ein Araber fragte mich: Glauben Sie wohl, daß der deutsche Kaiser wiederkommt? Ein anderer: Wann wird uns der deutsche Kaiser wieder besuchen?

Ich hatte das Gefühl, daß die herzlichen Beweise der Gastfreundschaft, welche ich auf meiner ganzen Reise in Syrien fand, zum Teil noch ein Ausfluß dankbarer Erinnerung an jene Kaiserreise waren. Besonders glänzend wurde diese Gastfreundschaft in Damaskus

geübt, wo ich in dem alten feudalen Konak des Emir Ali Pascha, Sohn des berühmten algerischen Araberfürsten Abd ul Kadir, der in Damaskus seine letzten Jahre verlebte, einquartiert war.

Emir Ali Pascha erwies mir wahrhaft fürstliche Ehren. Er holte mich am Bahnhof in seinem eleganten, mit feurigen Arabern bespannten Wagen ab, der von einer militärischen Ehreuskorte begleitet war. Auf beiden Seiten der Straße, in welchem der Konak Emir Ali Paschas lag, bildeten Fackeln tragende Araber in ihrer algerischen Tracht Spalier. Es waren die Söhne der alten algerischen Mitkämpfer Abd ul Kadirs, welche ihren Führer nach Damaskus gefolgt waren. Im Hofe des Konaks empfing mich eine arabische Musikkapelle, zu deren Klängen die geschmeidigen Gestalten der Araber ihre Schwerttänze aufführten. Dann ehrte mich der Hausherr noch besonders dadurch, daß er mir zur Wohnung die fürstlich ausgestatteten Zimmer anwies, in welchen sein Vater zuletzt gelebt hatte. An den Wänden hingen die Gemälde, die Kämpfe Abd ul Kadirs mit den Franzosen darstellend; auch ruhte dort in einem kostbaren Behälter der mit Brillanten und Rubinen besetzte Ehrensäbel, welchen Frankreich dem Helden nach dem Friedensschluß überreicht hatte.

Ich übergehe die anderen zahlreichen Aufmerksamkeiten, die mir Emir Ali Pascha und seine lebenswürdigen Söhne während der Tage meiner Anwesenheit in Damaskus erwiesen. Als ich Abschied nahm, ließ Emir Ali Pascha es sich nicht nehmen, mir noch wertvolle Geschenke als Andenken zu verehren. Rührend aber war es, daß, wie mir mein Adjutant nach dem Verlassen des gastlichen Hauses anvertraute, Emir Ali Pascha ihn beim Abschied auf die Seite genommen und auf sein Gewissen befragt habe, ob ich in seinem Hause zufrieden gewesen sei. Er hätte keine Ruhe, wenn er es an irgend etwas hätte fehlen lassen.

Wenn ich der Schilderung der arabischen Gastfreundschaft hier einen breiteren Raum gewährt habe, als es im Rahmen dieser Arbeit liegt, so geschah es deshalb, weil ich damit gleichzeitig eine Dankesschuld abtragen wollte, die mir am Herzen lag.

In Damaskus befindet sich die Anfangsstation der Heleschasbahn und zwar im südlichen Stadtteil, der Kadem heißt, und nach welchem auch diese Station bezeichnet ist (Kadem isch Scherif). Sie ist von der Endstation Beränike der Libanonbahn, die am anderen Ende der Stadt liegt, etwa eine halbe Stunde entfernt. Die Verbindung der beiden Bahnhöfe ist wohl nur eine Frage der Zeit.

Die Station Kadem liegt inmitten eines weiten grünen Platzes und besitzt jedenfalls den nötigen Raum für die hier zu bauenden Eisenbahnanlagen, Wagenparks usw.

Als wir am 30. August bei Sonnenaufgang den mit Flaggen und Guirlanden geschmückten Festzug bestiegen, der als erster die Fahrt nach Ma'an antrat, umgab uns wieder dasselbe festliche Volksleben, wie bei der Ankunft. Ganz Damaskus war auf den Beinen. Von allen Seiten hörte man Segenswünsche und den Ruf: Glückliche Fahrt!

Die Führung unseres Zuges war in guten Händen. Marschall Kiasim Pascha und Meißner Pascha hatten sie in eigener Person übernommen. Der Marschall ist eine echt soldatische Erscheinung. Sein sympathisches, frisches Gesicht, aus dem zwei intelligente energische Augen blicken, ist von einem schneeweißen Bart umrahmt. Seine Bewegungen sind jugendlich lebhaft. Er verbindet mit einer starken Willenskraft große Herzensgüte, weshalb seine Soldaten für ihn durchs Feuer gehen.

Meißner Pascha glaube ich nicht besser charakterisieren zu können, als wenn ich sage, daß sein großes Wissen nur durch seine Bescheidenheit übertroffen wird. Er spricht fertig türkisch, was ihm bei seiner Tätigkeit sehr zustatten kommt. Da er einen großen Teil seines Lebens in der Türkei verbracht hat, so versteht er es auch ausgezeichnet, mit den

türkischen Behörden und der Bevölkerung umzugehen. Um durch seine Eigenschaft als Fremder bei den arabischen Stämmen im Innern keinen Argwohn und feindliche Gefühle zu erwecken, ist ihm neuerdings die Pascha-Würde verliehen und er auf diese Weise schon



Ma'an et Hedchasbahn.

äußerlich als ein hoher Beamter des Sultans gekennzeichnet worden. Zweifellos wird ihm dadurch seine Tätigkeit beim weiteren Fortschreiten der Bahn in das Innere Arabiens wesentlich erleichtert werden.

Auf der Fahrt von Damaskus nach Ma'an konnte ich mir durch persönliche Beobachtung in Verbindung mit den in liebenswürdiger Weise gegebenen Erklärungen des Marschalls Kiasim Pascha und Meißner Pascha ein klares Urteil über den Bahnbau bilden.

Die Fahrt bis Ma'an ging glatt vonstatten und wurde nur auf jeder Station durch längere Pausen unterbrochen, um die Dankesreden der Behörden und Bewohner entgegenzunehmen, oder um interessante Bauten aus römischer und arabischer Zeit z. B. alte Befestigungen und Zisternen zu besichtigen.

Ein wolkenloser Himmel sandte seine heißen Sonnenstrahlen zu unserer Begrüßung in freigiebigster Weise auf das Wüstengebiet herab. Aber während der Fahrt war die Hitze weniger fühlbar, weil auf der Hochfläche des Ost-

Jordanlandes ein leichter Wind wehte, der auch die auf einzelnen Stationen angelegten Windmühlen zur Wasserversorgung der Bahn dauernd in Bewegung erhielt.

Mit einer Fahrgeschwindigkeit zwischen 20 und 30 km pro Stunde erreichte der Festzug am anderen Morgen (31. August) die provisorisch eingerichtete Station Ma'an, eine halbe Stunde diesseits des gleichnamigen Dorfes.

Schon aus der Entfernung sah man die malerischen weißen Zelte der türkischen

Truppen, die mit Flaggen geschmückt waren, dann im weiteren Umkreis die schwarzen Zelte der Beduinen mit ihren Pferden und Kamelen. Auf der Mitte des Festplatzes war ein großer Triumphbogen errichtet.

Bei der Ankunft des Zuges auf der Station erklang der Hamidie-Marsch, und die im Karree aufgestellten türkischen Truppen präsentierten das Gewehr. Darauf schritt Kiasim Pascha, gefolgt von der kaiserlichen Mission, die Front der Truppen ab. Für jedes Soldatenherz war es eine Freude, die schnigen militärischen Gestalten zu sehen, deren dunkelbraune Gesichtsfarbe von dem jahrelangen Nomadenleben und den Wirkungen der Wüstensonne Zeugnis gab. Sie haben einen langen, schweren, wenn auch unblutigen Kampf mit dem harten, steinigem Wüstenboden, den Gefahren des Klimas und den Entbehrungen jener wasserlosen Gegenden zu bestehen gehabt, aber sie sind siegreich aus diesem Kampfe hervorgegangen. Und wenn Kiasim Pascha seine Soldaten als die wahren Löwen der Wüste bezeichnete, so liegt darin eine gewisse Berechtigung: denn sie haben durch Überwindung der zahlreichen Schwierigkeiten sich zu wirklichen Herren der Wüste gemacht.

Der nächste Morgen, welcher mit einem wundervollen Sonnenaufgang den Jahrestag der Thronbesteigung des Sultans einleitete, brachte die offizielle Feier der Einweihung der Bahn. Die Mitglieder der Mission und sonstigen Gäste, die Behörden der Wilajets Sürje und Hedschas, die Schöichs der Beduinenstämme, die Offiziere, Ingenieure und Beamten versammelten sich vor dem Festzelt im Parade- oder Galaanzug, um durch Turchan Pascha die kaiserliche Botschaft entgegen zu nehmen, durch welche die erste Teilstrecke der Bahn dem Verkehr übergeben werden sollte. Die Truppen umgaben während der Festfeier den Platz in Paradeaufstellung.

Nach der Eröffnungsrede folgten die Ansprachen der verschiedenen Abordnungen, u. a. auch der von Medina eingetroffenen.

Alle Redner hoben die Vorteile hervor, welche die Bahn der islamitischen Welt und dem Lande bringen würde, und ihre Ansprachen klangen in einem Dankgebet für den Sultan aus. Böllerschüsse, welche von den alten Befestigungen des Dorfes Ma'an abgefeuert wurden, erhöhten den Eindruck der Festreden.

Der offizielle Teil der Feier dauerte etwa drei Stunden, während welcher die Sonne ihre sengenden Strahlen vom wolkenlosen Himmel auf unsere Häupter hernieder sandte.

Nachdem die Reden beendet waren, begab sich die Festversammlung unter den Triumphbogen, wo die Reservisten der Eisenbahntruppen zur Empfangnahme der vom Sultan gestifteten Erinnerungsmedaillen und ihrer Teskeres (Entlassungspässe) Aufstellung genommen hatten. Neben dem Triumphbogen standen die Truppenkommandeure mit den Bataillonsfahnen, daneben lagen auf einem Tisch die Medaillen und Teskeres.

Kiasim Pascha verteilte zunächst persönlich die Medaillen und Pässe an die Soldaten, dann übertrug er diese Ehre an Turchan Pascha und später auch an mich. Die Verteilung fand unter den Klängen des Hamidie-Marsches statt.

Die Feierlichkeit erhielt dadurch eine besondere Weihe, daß, einem religiösen mohammedanischen Brauche entsprechend, 24 Hammel geopfert wurden.

Die Verleihung der Medaillen spielte sich in folgender Weise ab: der Soldat trat zunächst an die Fahne heran, küßte sie, indem er sie an Mund und Stirn führte und stellte sich dann vor dem Marschall auf. Dieser steckte ihm die Medaille an und überwies ihm den Entlassungspass.

Man sollte meinen, daß diese Soldaten, welche 5—6 Jahre gedient, und drei Jahre davon unter den schwierigsten Verhältnissen an dem Bahnbau gearbeitet hatten, ihrer Freude, nach der Heimat zurückkehren zu können, offen Ausdruck gegeben hätten. Aber ich habe nicht einen Laut der Freude gehört. Mit ernster Miene traten die Leute an

die Fahne heran, mehr stillen Duldern gleichend, die sich gezwungen in das schwere Los schicken, ihrer Fahne und dem ihnen lieb gewordenen Dienst Lebewohl zu sagen.

Ein Soldat aus Akka wies den ihm von Kiasim Pascha übergebenen Entlassungspaß zurück. Er wollte an der Bahn solange weiter arbeiten, bis das heilige Ziel Mekka erreicht sei. Der Marschall konnte seiner Rührung nicht Herr werden, er umarmte den Soldaten und küßte ihn auf beide Wangen. In manchen verwitterten Soldatengesicht sah man da eine Träne glänzen. Ich kann den Eindruck nicht beschreiben, den diese Szene auf mich gemacht hat. Jedenfalls ruht in einer Armee, welche von einem so patriarchalischen Verhältnis zwischen Vorgesetzten und Untergebenen getragen wird, eine große moralische Kraft, die nicht zu unterschätzen ist.



Verteilung der Entlassungspässe und Medaillen an die zur Entlassung kommenden Reservisten der Eisenbahntuppen.

Schließlich wurden den Reservisten noch zwei Monatsgehälter und die Kosten für ihre Reise nach der Heimat ausbezahlt, und alle Soldaten erhielten ein besonderes Geldgeschenk im Auftrag des Sultans. Am Abend fand die Illumination des Festplatzes statt in Verbindung mit einem künstlichen Feuerwerk, für welches das Material von Konstantinopel aus mitgeführt worden war.

Die Festlichkeit beschloß dann ein Galaessen in einem Eisenbahnwagon, der mit großem Geschick in einen festlichen Speisesaal verwandelt worden war.

Der nächste Morgen führte die Mission und die übrigen Festgäste wieder auf demselben Wege nach Damaskus zurück: von dort ging es nach einem kleinen Abstecher zu der herrlichen Ruinenstadt Bāṭlūk über Beirūt mit dem Dampfer nach Haifa. Von hier aus nahm die Mission noch eine Besichtigung der Zweigbahn vor, welche damals erst bis zum

Jordantal vorgeschritten war. Von dieser Bahn habe ich denselben günstigen Eindruck gewonnen, wie von der Hedchasbahn.

Als ich nach Konstantinopel zurückkehrte, gereichte es mir zur besonderen Freude, S. M. dem Sultan ein in jeder Beziehung günstiges Urtheil über die beiden Bahnen abgeben zu können, und später hatte ich auch die Genugthuung, dieses Urtheil von Autoritäten auf dem Gebiet des Eisenbahnbaues bestätigt zu sehen.

Ich schließe mit dem Wunsche, daß das große Werk des Sultans Abd ul Hamid mit demselben Erfolg wie bisher weitergeführt und in wenigen Jahren die Eisenbahnverbindung Konstantinopel — Damaskus — Mekka zur Tatsache werden möge.

Bericht

des Führers der Erkundungsabteilung Hadschi Mughtar Bey über die Linienführung der Hedschasbahn zwischen Mudewwere und Mekka.

Von km 572 (Mudewwere) bis km 665 ist das Gelände ziemlich eben und für den Bahnbau günstig; nur zwischen km 580 und km 610 ist der Boden sehr steinig, aber diese Steine (Sandsteine) bestehen aus so weichem Material, daß die Bearbeitung keine Schwierigkeiten verursachen wird. Die Strecke km 610 bis km 665 kann als ein für den Eisenbahnbau besonders günstiges Gelände bezeichnet werden.

In Mudewwere ist ein Brunnen mit Quellwasser von 2,60 m Tiefe vorgefunden worden, und zwischen Mudewwere und Sät ul Hadsch ist bei km 598 Zisternenwasser von 2 m Tiefe vorhanden. Letzteres Wasser ist als Trinkwasser wenig geeignet, wird aber doch bei den Bauarbeiten gute Dienste leisten. Außerdem wird sehr wahrscheinlich bei km 576 und km 610 durch Bohrungen Wasser gewonnen werden können.

Vom km 665 bis km 755 (Sahr ul Ghâl) kann die Bahn an der Pilgerstraße entlang geführt werden und findet günstiges Gelände. Aber von km 735 bis km 745 sind große Hindernisse und bedeutende Wadis zu passieren, deshalb werden hier umfangreiche Erd- und technische Arbeiten nötig sein, die höhere Baukosten verursachen werden. Bis km 748 wird es zwar möglich sein, den Bahnbau mit mittleren Kosten auszuführen, aber von km 748 ab tritt die Pilgerstraße in ein engpaßartiges, 5 km langes Wadi ein, dessen Sohlenbreite zwischen 10 und 80 m beträgt und dessen Hänge zu beiden Seiten aus steilen Felswänden bestehen.

Dieses Wadi eignet sich nicht für die Bahntrasse; denn man müßte entweder der Tiefenlinie des Wadis folgen oder die Trasse an einem der Steilhänge entlang führen. Im ersteren Falle würde die Bahn direkt durch das Wasserbett gehen und daher bei starken Regengüssen eine Gefahr für den Bahndamm eintreten. Außerdem ist auch der Eingang in das Wadi sehr steil und schwierig; deshalb könnte man mit einer Rampe von 20:1000 nicht auskommen. Im zweiten Falle würde der Bahnbau sehr schwierig und kostspielig sein, weil die Hänge aus brüchigen Steinschichten bestehen, die eine schlechte Basis für die Bettung abgeben würden, und außerdem müßten zahlreiche Seitentäler überwunden werden, die in kurzen, unregelmäßigen Zwischenräumen aufeinander folgen und in das Haupttal einmünden.

Man wird daher gezwungen sein, zwischen km 745 und km 752 entweder östlich oder westlich des Wadi, durch welches die Pilgerstraße führt, eine andere Trasse für die Bahn zu suchen, was große Kosten verursachen wird.

Auf der Strecke von km 752 bis km 767 bildet das Gelände einen sandigen, aber ziemlich breiten Engpaß. Die Trasse braucht hier nicht der mit einer starken Sandschicht bedeckten Tiefenlinie zu folgen; man wird vielmehr dem Saude dadurch ausweichen, daß man die Bahn an den Seitenhängen des Engpasses entlang führt. Bei km 757 (Achdar)

muß die Bahn den Engpaß überschreiten, ebenso bei km 767. Deshalb werden hier größere technische Arbeiten erforderlich sein.

Nach eingezogenen Erkundigungen befindet sich zwischen km 665 und km 767 östlich von der Pilgerstraße ein anderer Weg, welcher für die Linienführung der Bahn weniger Hindernisse bieten würde. Er soll durch ein Tal führen, welches 5 km östlich von Tebäk (km 694) und 8 km östlich Achdar (km 757) geht. Auf den ersten Blick scheint die Beschaffung des Wassers für diese zweite Linie schwierig, da augenblicklich nur in Tebäk und Achdar Brunnen vorhanden sind. Aber es ist anzunehmen, daß auch auf dieser östlichen Strecke durch Bohrungen Wasser gewonnen werden kann, weil sie tiefer liegt als Tebäk und mit diesem Orte in derselben Ebene sich befindet, da außerdem eine Wasserader von Achdar nach der erwähnten östlichen Strecke zu gehen scheint.

Beide in Frage stehenden Strecken müßten bezüglich ihrer Vor- und Nachteile durch eine besondere Erkundung genau miteinander verglichen werden, ehe man die eine oder die andere wählt.

Von km 767 bis km 870 führt die Pilgerstraße auf einem dem Bahnbau günstigen Gelände. Wie man aus der beiliegenden Karte ersieht, werden auf dieser 100 m langen Strecke kleinere Mulden und Schluchten zu überschreiten sein, und deshalb der Bau mehrerer Brücken und Durchlässe erforderlich werden. Aber im allgemeinen werden die Arbeiten auf dieser Strecke leicht sein. Überall wird man das nötige Baumaterial, Stein, Sand und Ballast, finden; nur die Beschaffung des Wassers wird Schwierigkeiten bereiten. Man kann hoffen, auf km 780, km 800 und km 845 durch Bohrungen Wasser zu finden. Außerdem werden die Zisternen bei Mu'assam und Dār ul Hamra nützlich sein.

Von km 870 bis km 905 wird die Bahntrasse meist über steinigen Boden führen, weshalb die Nivellierung des Geländes schwierig und kostspielig sein wird. Der Wassermangel wird die Schwierigkeiten verdoppeln. Trotzdem werden hier die technischen Arbeiten nicht allzu groß sein; auch wird die Beschaffung des Baumaterials keinen Schwierigkeiten begegnen. Zwischen km 897 und km 905 muß eine Rampe 18:1000 gebaut werden.

Nach dem km 905 wird die Trasse westlich der Pilgerstraße gehen, um die Ebene von Medäin Säläh zu erreichen. Die Abweichung nach W ist nötig, weil das Gelände in und um Mabrakät ul Näka sehr hügelig und zerklüftet ist und der Bahnbau auf dieser Strecke der Pilgerstraße sehr kostspielig würde. Die westliche Trasse ist leicht zu bauen; nur bei km 915, wo die Bahn in die Ebene übergeht, werden einige Schwierigkeiten zu überwinden sein.

Von km 915 bis km 945, sogar noch bis km 960, geht die Trasse in der Ebene von Medäin Säläh. Hier wird der Bau leicht sein. Nur der Transport des Ballastes auf größere Entfernung wird einige Kosten verursachen.

Von km 960 bis km 976 folgt die Bahntrasse der Pilgerstraße durch einen engen und mit sehr steilen Hängen begrenzten Engpaß; aber letzterer ist im Gegensatz zu demjenigen von Achdar für den Bahnbau sehr geeignet. Das Gefälle ist hier dem Eisenbahnbau günstig, und der Engpaß führt auch keine größeren Wassermengen während der Regenzeit. Daher werden einige kleinere Brücken und Durchlässe anreichen; von größeren technischen Bauten kann Abstand genommen werden. Jede Art von Baumaterial ist in dem Engpaß vorhanden; außerdem ist es sehr wahrscheinlich, daß bei km 965 durch Bohrungen Wasser gefunden wird.

Von km 975 bis km 982 bildet das Gelände eine gleichmäßige Fläche; nur muß die Bahnlinie hier mit einem Gefälle von 18:1000 geführt werden.

Von km 982 bis km 995 geht die Trasse auf ziemlich sandigen Boden; doch ist die Beschaffenheit des Sandes derart, daß er den Bahnbau nicht wesentlich erschweren wird.

Das Vorhandensein einiger Brunnen läßt vermuten, daß auch auf dieser Strecke Wasser gefunden werden kann.

Von km 995 bis km 1048 (Sümrüd) geht die Trasse über ein ziemlich günstiges Gelände; nur bei km 1006 und km 1016 sind zwei Wadis zu überschreiten, deren Bett ziemlich breit ist und deren Seitenhänge leicht gelöscht sind. Hier werden zur Nivellierung bedeutende Auffüllungsarbeiten erforderlich werden. Außer diesen beiden Wadis sind, wie aus der Karte zu ersehen, noch kleinere Rinnale vorhanden, welche den Bau von Brücken und Durchlässen nötig machen.

Von km 1048 bis km 1115 geht die Trasse zum Teil durch Engpässe, zum Teil an einem kleinen Wadi entlang. Hier wird der Bau der Bahn zwar nicht allzu leicht sein, man wird aber doch auch ohne bedeutende technische Arbeiten auskommen. Es wird sich im allgemeinen um mehrere kleinere Brücken und Durchlässe handeln, da zahlreiche Einschnitte und Rinnale vorhanden sind. Das nötige Baumaterial ist aus der Umgegend leicht heranzuschaffen.

Von km 1115 bis km 1144 geht die Trasse an einem Talhange entlang, welcher mit einer Sandschicht bedeckt ist; insbesondere bei km 1118 und km 1123 muß sie in der Mitte zwischen dem steilen Hang und der Tiefenlinie des Tales geführt, und der Bahndamm daher auf der Talseite durch Trockenmauerwerk geschützt werden.

Von km 995 bis km 1144 ist augenblicklich Wasser beständig auf drei Punkten vorhanden, bei km 1048 (Sümrüd), bei km 1075 (Bir ul Dschedid) und km 1144 (Hedie). Bei Hedie ist das Wasser salzig. Da diese drei Brunnen eine sehr große Strecke der Bahn mit Wasser versorgen müssen, so reicht ihr Vorrat für den Bedarf der Bahn nicht aus. Man muß daher durch Bohrungen weiterer Brunnen Wasser zu gewinnen suchen.

Die Strecke von km 1144 (Hedie) bis km 1320 (Medina) habe ich wegen des Wassermangels und der großen Hitze sowohl auf der Hin- als auch auf der Rückreise während der Nacht zurückgelegt. Deshalb habe ich das Gelände nur dort aufnehmen können, wo wir unsere Zelte aufgeschlagen hatten. Doch habe ich verschiedene auf den Bahnbau bezügliche Punkte aufzeichnen können:

Von Hedie bis km 1166 wird die Bahn über ein leicht welliges Gelände führen. Der Boden besteht auf dieser Strecke aus Lehm mit Sand untermengt, ist also für den Bahnbau günstig.

Von km 1166 bis km 1194 (Stabl Antär) geht die Trasse durch ein hindernisfreies ebenes Wadi, in welchem das Heranschaffen von Sand und Ballast leicht sein wird. Ebenso können die Steine für die Kunstbauten von den umliegenden Bergen entnommen werden.

Von km 1194 bis km 1245 (Bijär Nässif) führt die Trasse über mehrere Wadis und Rinnale; deshalb werden bedeutende technische Bauten erforderlich sein.

Die auf der Strecke von Hedie bis Bijär Nässif vorhandenen Brunnen waren zum Teil ausgetrocknet. Auch ist das Wasser in diesen Brunnen nur im äußersten Notfall zu trinken, weil es salzig ist. Weiteres Wasser, wenn auch nur Salzwasser, dürfte zwischen diesen beiden Punkten durch Bohrungen zu finden sein. Die Geländegestaltung läßt diese Vermutung zu.

Von km 1245 (Bijär Nässif) bis km 1290 (Bir Abu Dschäbir) folgt die Trasse einem Wadi, welches ein leichtes Gefälle hat und dem Bau der Bahn günstig ist. Dieses Wadi geht noch weiter bis km 1311. Deshalb wird die Bahn, wie die Pilgerstraße, dem Wadi folgen, welches sowohl bezüglich des Gefalles und der sonstigen Geländebeschaffenheit als auch im Hinblick auf die Beschaffung der Baumaterialien für den Bahnbau sehr geeignet ist.

Von Hedje bis km 1316 steigt die Bahn von 396 m allmählich auf 766 m. Die gleichmäßige Steigung wird nur von einigen Sattelformationen unterbrochen.

Von km 1316 bis km 1319 (Bir i Osman) werden mehrere technische Bauten erforderlich sein; aber das Heranschaffen des Baumaterials ist auch hier leicht.

Von km 1319 führt die Bahn nicht direkt auf das Tor von Medina los, weil es von dort wegen des sehr steinigen Geländes schwierig ist, den Anschluß an die westliche der beiden von Medina nach Mekka führenden Straßen, die Kaiserstraße (Tarik i Sultani) zu erreichen. Von km 1319 ab müßte daher Medina in einem großen Bogen umgangen werden, um mit geringeren Schwierigkeiten auf die Kaiserstraße zu gelangen. Wenn die Bahn dieser Straße folgt, so sind bei km 1320 und 1327 ein großes Wadi zu überschreiten, wodurch mehrere bedeutende Kunstbauten erforderlich werden.

Falls man die östliche Straße wählt, wozu man sich erst nach einer besonderen Erkundung entschließen könnte, muß die Abzweigung nach dieser östlichen Strecke ebenfalls von Bir i Osman stattfinden.

Da ich mit der Pilgerkarawane der Kaiserstraße folgte, so sind auch die folgenden Angaben auf diese Straße basiert.

Die Strecke zwischen km 1319 und km 1327 ist zwar eben und ohne Hindernisse. Um sie aber gegen das Wasser während der Regenzeit zu schützen, sind hohe Bahndämme erforderlich.

Von km 1327 bis km 1341 ist die Trasse durch das Gelände sehr begünstigt. Bei Bijar Ali sind mehrere Brunnen. Auf dem Berge bei km 1326 kann ein Steinbruch angelegt werden. Ebenso wird in der Nähe dieser Bahnstrecke Sand und Ballast gefunden.

Von km 1341 bis km 1375 geht die Trasse über mehrere gleichartige Wadis und Engpässe. Abgesehen von den notwendigen Brücken und Durchlässen, wird die Bahn auch hier ohne große Schwierigkeiten gebaut, und das Material leicht herangeschafft werden können.

Von km 1375 bis km 1407 folgt die Trasse einem anfänglich engen, und allmählich sich erweiternden Tale. Die Neigung des Tales ist für die Bahntrasse günstig, und während der Regenzeit fließt das Wasser in diesem Tale ab. Die Sohle besteht aus grobem Kies, die Begrenzung des Tales wird durch hohe, steile Berge gebildet. Deshalb kann die Bahn hier nicht außerhalb des Wadis gehen, sondern muß in der Mitte zwischen der Tiefenlinie und dem Fuße des Hanges geführt werden. Hier wird der Bahnbau keine Schwierigkeiten finden, nur an einzelnen Stellen muß an der Talseite des Bahndammes Trockenmauerwerk aufgeführt werden, um den Bahndamm vor Zerstörung durch die nach starken Regengüssen das Wadi durchströmenden Wassermengen zu schützen.

Obleich die umliegenden Berge in ihren äußeren Schichten kein Steinmaterial aufweisen, so besteht doch das Innere aus Kalkstein, der für den Bahnbau verwendet werden kann. Sand und Ballast sind im Überfluß vorhanden.

Innerhalb des Wadis befinden sich mehrere Brunnen. Nötigenfalls kann durch Anlage neuer Brunnen dem Wassermangel abgeholfen werden.

Von km 1407 bis km 1427 ist das Gelände ebenso ohne Hindernisse. Auch findet sich Baumaterial in ausreichender Menge. Der Bau der Bahn auf dieser Strecke wird daher leicht sein und nur einige kleinere Brücken notwendig machen.

Von km 1427 bis km 1441 folgt die Trasse einer Schlucht mit geringer Neigung. Auf dieser Strecke ist die Nivellierung der Bahn leicht.

Nach km 1441 tritt die Pilgerstraße in einen Engpaß ein, Melek-Boghasi genannt. Da das Gelände außerhalb dieses Engpasses sehr reich an Hindernissen ist, muß die Bahntrasse durch den Engpaß hindurch geführt werden. Der Eintritt in diesen Paß ist sehr

Bericht

des Führers der Erkundungsabteilung Hadschi Muchtar Bey über die Linienführung der Zweigbahn Dschidde—Mekka.

Da der Bau dieser Linie von Dschidde ans beginnen muß, ist dieser Ort als km 0 angenommen.

Von Dschidde (km 0) bis km 13 führt die Trasse über günstiges Gelände. Der Boden besteht aus einer Mischung von Lehm und Sand. An Kunstbauten werden nur einige Durchlässe erforderlich sein. Das Material dazu muß aber verhältnismäßig weit herangeschafft werden. Noch schwieriger wird die Beschaffung des Ballastes sein; da aber der Boden aus festem Sand besteht, so werden die Schienen zunächst auch ohne Bettung gelegt werden können, und das erforderliche Ballastmaterial könnte später durch Eisenbahntransport herangeschafft werden. Selbst bei den kleinen Rinnsalen wird ohne besonderen Nachteil ebenso verfahren werden können.

Zwischen km 13 und km 16 ist das Gelände mit einer Schicht sehr feinen Flugsandes bedeckt. Man wird den Sand aber in der Hauptsache umgehen können, indem man die Bahn am Bergfuß entlang führt. Nur bei km 15 muß eine Sandstrecke von etwa $\frac{1}{2}$ km durchschritten werden; aber auch hier werden keine zu großen Schwierigkeiten entstehen, da der Sand nicht sehr beweglich ist. Für diese Strecke von 3 km ist der Steinballast leicht zu finden.

Von km 16 bis km 30 geht die Bahn durch hügeliges Gelände und mehrere Engpässe. Obgleich hier einige Hindernisse zu überwinden sind, ist wenigstens das Gefälle für die Linienführung der Bahn günstig, ebenso der Charakter des Bodens. Die etwas zahlreichen Brücken und Durchlässe werden keine großen Schwierigkeiten verursachen, da jede Art von Baumaterial hier leicht zu finden sein wird.

Von km 30 an tritt die Bahntrasse in die Ebene von Benre und Hadda ein, deren südlicher Teil Flugsand enthält. Die Bahn kann aber an und nahe dem nördlichen Bergfuß entlang geführt werden, wo der Boden sandfrei ist, so daß bis km 46 der Bau keinen Schwierigkeiten begegnen dürfte.

Zwischen km 46 und km 48,5 muß die Bahn direkt den Sand überschreiten. Auf dieser 2,5 km langen Strecke ist aber einiges Krüppelholz vorhanden, dessen Wurzeln zur Befestigung des Sandes beitragen. Durch Anpflanzung gleichen Holzes könnte der Sand noch mehr befestigt werden.

Zwischen km 48,5 und km 52 ist der Boden, obgleich sandig, für die Bahn günstig (d. h. der Sand wird hier keine Schwierigkeiten machen).

Zwischen km 52 und km 55 befindet sich reiner Flugsand. Das Wadi ist sehr breit; daher ist es unmöglich, hier den Flugsand zu umgehen. Auf dieser Strecke ist der Sand, sobald der Wind weht, in Bewegung und bildet kleine, unregelmäßige Hügel. Die Anlage der Bahn wird hier also sehr schwierig sein und Schutzbauten erforderlich machen; ebenso wird es später notwendig sein, durch Anpflanzung von Bäumen, z. B. Akazien, regelmäßige

eng, gewunden und mit steilen Felsen umgeben; deshalb wird der Bau der Strecke von km 1441 bis km 1445 sehr kostspielig sein.

Der Engpaß geht bis zu km 1457; das Bett des Engpasses verwandelt sich während der Regenzeit in einen Fluß. Die Bahn muß deshalb an den Hängen des Passes entlang geführt werden, zum größten Teil über Dämme, deren eine Seite durch Mauerwerk zu schützen ist. Auch dadurch werden die Kosten natürlich sehr vergrößert werden.

Der erforderliche Bedarf an Baumaterial kann von den umliegenden Bergen gewonnen werden, ohne daß Pulver zur Sprengung verwendet wird.

Von km 1457 bis km 1492 geht die Trasse über bergiges Gelände; daher werden die Nivellierungsarbeiten ziemlich umfangreich, und mehrere Durchlässe erforderlich sein.

Von km 1492 bis km 1512 ist das Gelände ebenfalls etwas wellig; aber die Hindernisse sind nur gering, und daher keine großen Erd- und technischen Arbeiten erforderlich.

Innerhalb des Melck-Boghasi sind in gewissen Abständen Brunnen vorhanden. Außerdem befinden sich mehrere Brunnen mit süßem Wasser bei km 1492 (Bir ibn Hassan) und in der Nähe des km 1498 ein weiterer Brunnen, Bir usch Schëich genannt.

Von Medina bis km 1505 kann sowohl während des Baues als auch während des Betriebs der Bahn kein Wassermangel eintreten, da selbst, wenn der Vorrat nicht ausreicht, weiteres Wasser durch Anlage neuer Brunnen gewonnen werden kann.

Von km 1510 bis km 1645, also auf einer Strecke von 135 km, besteht das Gelände aus einer vollständig hindernisfreien Ebene, welche wenig über dem Meeresspiegel liegt. Dem Bahnbau werden sich hier keine Schwierigkeiten entgegenstellen. Da aber die Berge sehr weit entfernt liegen, wird das Steinmaterial schwer heranzuschaffen sein. An technischen Bauten werden in gewissen Abständen kleine Brücken und Durchlässe, und außerdem bei km 1582 in der Gegend von Râbigh eine größere Brücke von 25 m notwendig sein.

In dieser Ebene findet man an allen Stellen, wo man gräbt oder Bohrungen ausführt, nach kurzer Zeit Wasser. Aber alles Wasser ist salzig.

Von km 1645 ab wird die Trasse über ein Gelände führen, welches mit einem sehr dünnen und beweglichen Sand (Flugsand) bedeckt ist. Um letzteren möglichst zu vermeiden, muß hier die Trasse an den Berghängen entlang geführt werden. Da aber auf der Strecke von km 1652 bis km 1655 das Tal sehr eng ist, bleibt nichts anderes übrig, als die Bahn auf dieser Strecke über den Flugsand zu führen. Dadurch, daß letzterer an einzelnen Stellen durch Baumwuchs befestigt ist, wird der Übelstand etwas vermindert.

Von km 1655 bis 1661 ist das Gelände ebenfalls sandig; aber der Bergfuß, an dem die Trasse entlang führt, ist sandfrei.

Von km 1661 bis km 1681 ist das Gelände sehr günstig für den Bahnbau und die Beschaffung des Baumaterials.

Zwischen km 1681 und km 1685 befindet sich ein Engpaß (Boghâs), in dem aber der Bahnbau keine Schwierigkeiten finden wird.

Die Strecke zwischen km 1685 und km 1737 ist für den Bahnbau sehr günstig.

Bei km 1742 wird über das Wadi Fâtima eine große Brücke erforderlich sein. Außerdem ist der Boden sehr sandig, deshalb wird der Bau der Bahn etwas schwieriger werden.

Nach dem km 1744 folgt die Trasse verschiedenen Schluchten und Engpässen und erreicht bei km 1767 die heilige Stadt Mekka. Auf dieser Strecke sind umfangreiche Erdarbeiten und zahlreiche größere Kunstbauten notwendig.

6. Mai 1318.

19. Mai 1902.

Bewässerung und Beaufsichtigung den Flugsand zu befestigen. Diese schwierige Strecke beträgt zum Glück nur 3 km.

Von km 55 bis km 72 geht die Trasse ohne Unterbrechung durch ein Wadi, dessen beide Seiten hohe, meist sehr starke Hänge zeigen. Es ist unmöglich, daß die Bahn außerhalb dieses Wadi geführt wird. Die Neigung der Talsohle ist aber für die Bahntrasse günstig, und das Baumaterial jeder Art sehr leicht zu beschaffen. Nur wird die Bahn nicht immer an derselben Seite geführt werden können, da auch der Wasserlauf in Wadi nicht unverändert bleibt; deshalb werden hier mehrere Brücken erforderlich sein.

Von km 72 beträgt die Entfernung bis Mekka noch etwa 2 km. Der Punkt eignet sich für die Anlage des Bahnhofs von Mekka. Ob und wie weit die Bahn in die Stadt hineingeführt werden soll, kann späterer Bestimmung vorbehalten bleiben.

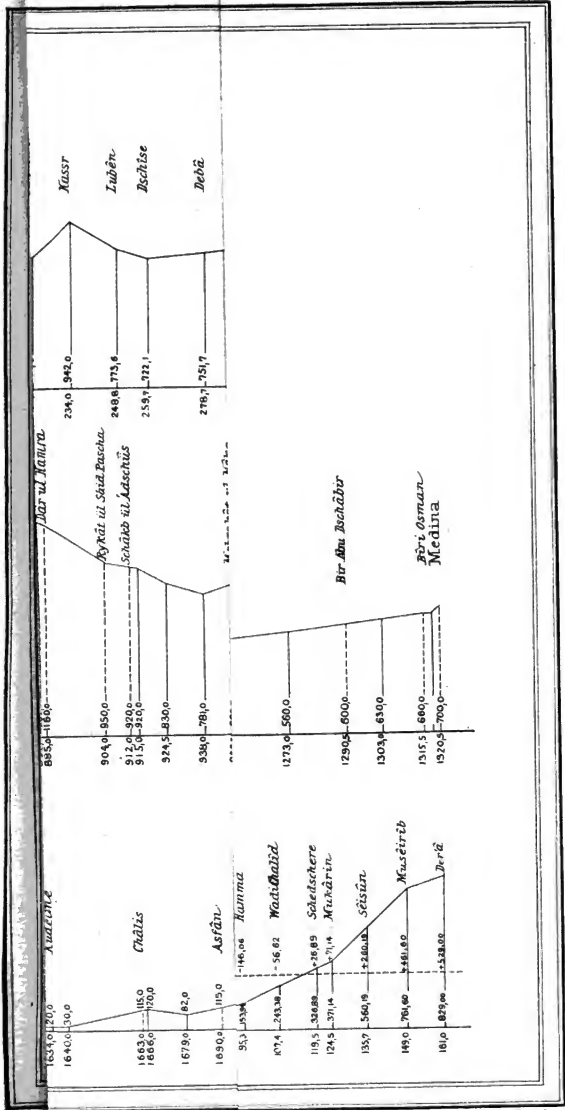
6. Mai 1318.

19. Mai 1902.

Quellenangabe.

- Mommsen, Römische Geschichte.
 A. Müller, Der Isthmus im Morgen- und Abendland.
 R. P. M. Julien, Sinai et Syrie.
 Krahnert, Sibirien und die große Sibirische Eisenbahn.
 Heyfelder, Transkaspien und seine Eisenbahn.
 Frhr v. Oppenheim, Vom Mittelmeer zum Persischen Golf.
 Hammer Purgstall, Geschichte des Osmanischen Reiches.
 Hogarth, The Penetration of Arabia.
 Brünnow und Domaszewski, Die Provincia Arabia.
 Helmolt, Weltgeschichte — Westasien und Afrika.
 H. Grimme, Weltgeschichte in Charakterbildern — Mohammed.
 Vital Cuinet, Syrie, Liban et Palestine, Géographie administrative.
 Frhr v. d. Goltz, Neue Eisenbahnen in der Türkei und ihre Bedeutung.





Dar ul Manira

Amdulnie

Bykat ul Säid Pascha
Schäbb ul Adschüs

Chalix

Asfän

Kamma

Wadi Ghaid

Scheldschere

Mekharin

Seläsin

Mussirüb

Darä

Bir Abu Ischäbir

Süri Osman
Medina

Kasser

Lubän

Bschise

Debä

1634,0 120,0
1640,0 130,0

1663,0 115,0
1666,0 120,0

1679,0 82,0

1690,0 115,0

95,3 153,4

107,4 243,3

119,5 326,8

124,5 371,4

135,7 560,1

149,0 701,0

161,0 839,0

895,0 1186,0

904,0 950,0

912,0 920,0

915,0 910,0

924,5 830,0

938,0 781,0

1273,0 560,0

1290,0 600,0

1303,0 630,0

1315,5 660,0

1370,0 700,0

234,0 942,0

248,8 775,6

259,7 732,1

278,7 751,7

Die Täler
des
nordwestlichen Himalaya.

Beobachtungen und Studien

von

Dr. Karl Oestreich,

Privatdozent der Erdkunde an der Universität Marburg.

Mit einer Karte, 36 Tafeln und 39 Figuren im Text.

(ERGÄNZUNGSHEFT No. 155 ZU »PETERMANN'S MITTHEILUNGEN«.)



GOTHA: JUSTUS PERTHES.

1906.

Inhaltsverzeichnis.

| | Seite |
|--|-------|
| Vorwort | V |
| Bemerkung über Schreibweise und Aussprache der Eigennamen | VI |
| Einleitung: Die Entwicklung des Himalayagebirges | 1 |
| I. Zur orographischen und geologischen Gliederung des nordwestlichen Himalaya | 3 |
| II. Die Austrittsschlucht des Dschilm | 9 |
| III. Das Talbecken von Kaschmir | 12 |
| 1. Die Karewas von Kaschmir | 18 |
| 2. Der epigenetische Taldurchbruch bei Baramula | 24 |
| 3. Die heutige Landoberfläche | 27 |
| 4. Das Talbecken von Kaschmir zur Eiszeit | 33 |
| 5. Überblick über die geologische Geschichte von Kaschmir | 35 |
| 6. Die Abgeschlossenheit von Kaschmir in der Sage und in der Geschichte | 35 |
| 7. Das Becken von Hundes | 40 |
| IV. Der Sodschi-La, ein Beispiel rückwärtiger Talverlängerung | 42 |
| V. Bemerkungen über die eiszeitliche Vergletscherung im Transhimalaya | 48 |
| VI. Das Längstal des Indus | 53 |
| VII. Das Becken von Skärdü | 63 |
| 1. Die Ansiedlung Skärdü | 76 |
| 2. Der Satpa-See | 76 |
| VIII. Das Schigartal, ein Gebiet glazialer Ausräumung | 77 |
| IX. Das Hochland der Déusi | 81 |
| X. Das zerstückelte Tal von Stakpi-La und Sar-Sángari | 89 |
| XI. Die Blockanhäufungen im Dschiljental | 94 |
| XII. Die großen Linien der Entwässerung | 101 |
| 1. Das Problem der Himalayaflüsse | 101 |
| 2. Zur Erklärung der Entwässerungsrichtungen | 102 |

Tafeln (nach Aufnahmen eingeborener Photographen).

| | |
|--|----|
| Baramula. Das untere Ende der Talebene von Kaschmir | 25 |
| Der Dal bei Srinagar | 29 |
| Der Manasbal-See | 39 |
| Rundhöcker bei Guud im Sind-Tal. Blick talaufwärts | 34 |
| Baltal. Aufstieg zum Sodschi-La | 43 |
| Rückblick ins obere Sind-Tal (Pandschitarni-Arm) beim Aufstieg zum Sodschi-La | 43 |
| Der Einschnitt des Baltal-Flusses in die alte Paßhöhe von Sodschi-La, talabwärts gesehen | 45 |
| Einmündung des Kanipatr-Flüchens in das neugewonnene Talstück des Baltal-Flusses | 45 |
| Metschuhoi-Gletscher | 48 |
| Moränenstufe von Thajwaß-Sonamarg | 49 |
| Eintritt des Sind-Flusses in die Talweitung von Sonamarg | 50 |
| Sind-Tal oberhalb Sonamarg | 50 |
| Rundbuckel von Minimarg, Gumbr-Tal | 51 |
| U-Form des Gumbr-Tales bei Matäyan | 51 |
| Becken von Dras mit Talterrassen, talaufwärts gesehen | 51 |
| Moränen und Rundbuckel von Dras | 51 |
| Dras-Tal bei Kirkitschn (unterhalb der Vereinigung mit dem Schingo-Schigar) | 52 |
| Indus-Tal bei Tarkuta, gegen aufwärts gesehen | 59 |
| Fluviatile Sande im Indus-Tal | 59 |
| Wüstencharakter des Indus-Tales, kurz oberhalb der Einmündung des Sehayok | 58 |
| Das Indus-Tal bei Ghol | 60 |
| Einbiegung des Indus in das Becken von Skärdü | 65 |
| Die beiden westlichsten Felsklötze im Becken von Skärdü | 65 |
| Indus-Ufer, Burgfelsen und Terrasse von Skärdü | 66 |
| Skärdü mit der Einmündung des Satpa-Tales | 68 |
| Das Schigar-Tal mit Schigar, stromaufwärts gesehen | 79 |

| | Seite |
|---|-------|
| Ausgang der Baumaharel-Schlucht bei Schigar | 79 |
| Zusammenfluß von Baseha und Brüdü | 81 |
| Die Burjé-Nallah | 85 |
| Burjé-La, der nördliche Zugang zu den Déusi-Hochflächen, von der Burjé-Nallah aus | 85 |
| Das obere Buchmo, vom Burjé-La aus | 85 |
| Die Déusi-Hochfläche, gegen S gesehen | 87 |
| Auf der Déusi-Hochfläche | 87 |
| Das Tal von Blachbui-Tschu gegen den Sar-Sángari-Paß | 91 |
| Großer See von Sar-Sángari, gegen Blachbui-Tschu gesehen | 91 |
| Das Tal von Stakpi-La, beim Abstieg von Sar-Sángari | 92 |

Figuren im Text (Originalzeichnungen des Verfassers).

| | |
|---|-----|
| 1. Die fluvioglazialen Terrassen des Dschilémtales im Becken von Muzafarabád (gleich unterhalb der Vereinigung mit der Kischaganga) | 10 |
| 2. Der gehobene Talboden, rechtes Gehänge des Dschilémtales zwischen Muzafarabád und Kohala | 10 |
| 3. Hängetal. Rechtes Gehänge des Dschilémtales zwischen Muzafarabád und Kohala | 11 |
| 4. Der Taltorso vor dem Haranuk | 16 |
| 5. Taltoros über dem Becken von Kaschmir (beim Abstieg von Radschdianganpaß gesehen) | 16 |
| 6. Die Struktur der Karewaterrasse nach Godwin-Austen | 21 |
| 7. Hypothetisches Profil durch die Karewaterrasse | 22 |
| 8. Zweites hypothetisches Profil durch die Karewaterrasse | 22 |
| 9. Der Talriegel bei Baramula | 25 |
| 10. Schematische Planskizze des Talriegels von Baramula | 25 |
| 11. Schematisches Profil durch die Talenge von Baramula zur Veranschaulichung der Entstehung des Durebbruchs | 27 |
| 12. Der »Vorhof« der Ebene von Kaschmir | 27 |
| 13. Sodschi-La. Blick über den Einschnitt des Baltflusses hinweg auf die linke Talseite (Kanipatmassiv) | 43 |
| 14. Längsschnitt durch den Sodschi-La und die zu ihm hinaufziehenden Täler | 46 |
| 15. Mikrostrukturen in den grauen Sanden | 58 |
| 16. Die Terrasse bei Tarkuta | 58 |
| 17. Aufschluß in der Terrasse unterhalb Tarkuta | 59 |
| 18. Einmündung des Baches von Nerwitú in das übertiefte Industal | 61 |
| 19. Rundhüchel bei Narh | 61 |
| 20. Das Becken von Skárdü | 65 |
| 21. Die Schichttauchungen in der Terrasse von Skárdü | 67 |
| 22. Das Mittelgebirge (Gletscherboden?) westlich von Skárdü | 71 |
| 23. Eingang ins Trockental (Breken von Skárdü) | 72 |
| 24. Rundhöcker oberhalb des 3. Resthügels im Trockental | 72 |
| 25. Sattel von Stronglokmo, Blick gegen den Indus. Rundhüchelformen | 72 |
| 26. Der Satpa-See, gegen oberhalb gesehen | 76 |
| 27. Der Satpa-See, gegen den Ausfluß gesehen, mit der Insel und dem abschließenden Moränenwall | 77 |
| 28. Rundhöcker am Ausgang der Daltanbori Nallah | 79 |
| 29. Ausgang der Baumaharel Nallah | 79 |
| 30. Gehängeform im nicht vergletschert gewesenen Talabschnitt (Dschilémthal). Blick vom »Vorhof« aus gegen die Enge von Rampur | 95 |
| 31. Kar im rechten Gehänge des Dschilémtales, kurz unterhalb Rampur | 96 |
| 32. Stufenmündung eines Seitengrabens kurz oberhalb der Stirnmoräne | 96 |
| 33. Die Stirnmoräne im Dschilémthal. Das durch den Fluß angeschnittene Profil | 96 |
| 34. Die Stirnmoräne von unterhalb gesehen | 96 |
| 35. Geschichtete Ablagerungen, von Blockablagerung überlagert (unmittelbar vor der Talbiegung gegen Uri) | 97 |
| 36. und 37. Glaziale Gehängeform (rechtes Gehänge) zwischen der Stirnmoräne und Uri | 99 |
| 38. Eingang in das Becken von Uri | 99 |
| 39. Glaziale Gehängeform, Dschilémthal unterhalb Uri | 100 |

Karte.

Karte des westlichen Kaschmir. Nach englischen Quellen. 1:1 000 000. — Nebenkarte: Das obere Industal. 1:7 500 000.

Vorwort.

Weder topographische Erkundigung noch geologische Aufnahme ist in den nachfolgenden Blättern niedergelegt, sie sind vielmehr die Ergebnisse eines geomorphologischen Streifzuges. Wissenschaft ist nichts anderes als methodische Betrachtungsweise, und jede methodische Betrachtungsweise entspricht einem Bedürfnis des denkenden Menschen. Wie die geologische Methode dem Bedürfnis entspricht, klar zu sehen in der Frage nach dem Alter und nach den Gesetzen der Verteilung der Gesteine, so antwortet die Geomorphologie oder vergleichende Landschaftskunde auf die Frage nach der Entstehung der heutigen Landschaftsformen.

Der nordwestliche Himalaya, den ich im Jahre 1902 als Topograph der Workman'schen Expedition, auf dem Wege nach Baltistan und von dort zurückkehrend, durchquerte, ist in den 60er Jahren von den Offizieren und Beamten des Great Trigonometrical Survey of India aufgenommen worden, und es liegen daher die betreffenden Blätter des Atlas of India, 4 miles 1 inch oder 1:253440, vor. In den 70er Jahren wurde das Staatsgebiet des Maharadscha von Dschemmn und Kaschmir durch Lydekker geologisch aufgenommen, und in dem XXII. Bande der »Memoirs of the Geological Survey of India« ist das Aufnahmeergebnis zusammenfassend niedergelegt. Eine Karte »Geological map of the Kashmir and Chamba Territories and Khagan« in 1:1013760 begleitet den Text. Eine zusammenfassende Gesamtdarstellung des Landes verdanken wir sodann Frederic Drew. In seinem ausgezeichneten Buche »The Jummoo and Kashmir Territories. A geographical account« (London 1875) ist außerordentlich viel des Wissenswerten in geographischer, naturwissenschaftlicher, ethnographischer und historischer Hinsicht verarbeitet; und vieles, was Drew, der jahrelang als Superintendent des Minendepartements im Dienste des Maharadscha von Kaschmir stand, über die jüngste geologische Geschichte beobachtet hat, ist von Lydekker wörtlich übernommen worden. Notgedrungene Beschleunigung der Reisevorbereitungen machte es mir unmöglich, die Literatur vorher gründlich zu studieren, nur Lydekkers Memoir war mir bekannt. Das hatte wiederum den Vorteil, daß ich unbefangene beobachtete und später in der Lage war, meine Beobachtungen an Hand der vorliegenden Literatur auf ihren Wert und ihre Richtigkeit zu beurteilen.

Meine Aufgabe bestand in einer topographischen Aufnahme des Tschoschogletschers¹⁾ in Baltistan. Aber während der etwa einen Monat dauernden Reise vom Gebirgsrande zu den Gletschern führte der Weg durch Landschaftsformen von solcher Eigenart und Größe, stand ich immer wieder vor neuen Rätseln, auf die mir weder die geologische noch die topographische Karte die Lösung geben konnte, daß sich mir die Notwendigkeit aufdrängte, die geomorphologische Eigenart jeder der großen Landschaftsformen, die an mir vorüberzogen, zu erkennen, und so wage ich es, meine Beobachtungen in geomorphologischen Einzelbildern wiederzugeben. Selbstverständlich darf ich mir nicht schmeicheln, die Probleme endgültig gelöst zu haben. Aber ich hoffe doch, daß der in den folgenden Ausführungen niedergelegte Beobachtungsstoff auch anderen von Nutzen sein kann als Fingerzeig, auf welche Art die Landschaftsformen in diesem Hochgebirge entstanden sein mögen, und als Beitrag zur vergleichenden Landschaftskunde der Hochgebirge wollen diese Blätter gelten.

¹⁾ Chogo Loomba der Karten.

Der Verfasser.

Bemerkung über Schreibweise und Aussprache der Eigennamen.

Die in der vorliegenden Abhandlung zur Verwendung kommenden Eigennamen sind dem Sprachschatz der indischen Sprachen, des Kaschmiri, Dardi, Dogri, und der mongolisch-tibetischen Sprachen, des Ladaki und Balti, entnommen. Auf den Karten und in der Literatur werden diese Namen meist in der englischen Umschreibung wiedergegeben. Nun ist aber die englische Rechtschreibung keine phonetische mehr, sondern eine nur historisch zu begreifende. Der deutsche Leser muß in den Geist der englischen Rechtschreibung sehr tief eingedrungen sein, um aus der englischen Verbrämung heraus den wahren Lautwert eines Wortes zu erkennen, wie es beispielsweise in der Schreibung »Jhelum« oder »Chogo« uns entgegentritt.

Die englische Schreibweise in extenso zu adoptieren, würde den Vorteil bieten, daß in der Literatur und vor allem auf den Karten die Namen allesamt leicht anzufinden wären, und man könnte sich, im Sinne des internationalen Wissenschaftsbetriebes, auch dazu verstehen, wenn es nämlich der englischen Rechtschreibung möglich wäre, alle lautlichen Besonderheiten, alle in den betreffenden Sprachen vorkommenden Vokale und Konsonanten einigermaßen deutlich wiederzugeben. Nun kommt aber im Gegenteil die deutsche Rechtschreibung dem Ideale der Lautschrift erheblich näher.

Ein Beispiel möge genügen. Der Name des Gletschers im Oberlauf des Bascha (Baltistán) heißt in englischer Schrift: Chogo. Die Aussprache ist: Tschoho. Daß das »ch« unser harter Kehllaut (z. B. in Buch) ist, geht auch aus der deutschen Umschreibung nicht hervor, wenn auch wegen des vorhergehenden harten Lautes tsch von selbst die Aussprache des Schriftzeichens ch eine harte sein wird. Aber daß es sich um einen tonlosen und nicht um einen tönenden Kehllaut handelt, wird klar, und ferner kann der »tsch«-Laut unmittelbar hingeschrieben werden. Da nun unser Bestreben sein muß, mit dem Schriftbild dem Lautbild möglichst nahe zu kommen, da es ferner unsere erste Pflicht ist, beim deutschen Leser keine falsche Aussprache aufkommen zu lassen, werden wir, wenn auch auf Kosten der Bequemlichkeit, der deutschen Schreibung den Vorzug geben.

In der Abhandlung ist der Versuch gemacht worden, die Eigennamen in deutsche Schrift zu gießen. In erster Linie ist dies mit den Namen geschehen, deren Aussprache im Munde von Eingeborenen dem Verfasser bekannt wurde, und während ihm in der Behandlung indischer Wortformen der Rat eines befreundeten Sprachforschers zu Gebote stand, war er, was den Klang und die Aussprache tibetischer Wörter anlangt, lediglich auf sein eigenes Ohr angewiesen.

Die Grundsätze, nach denen die Umschreibung stattgefunden hat, nach denen also auch die Aussprache erfolgen muß, sind die folgenden:

1. Alle Laute sind mit den deutschen Buchstaben und Zeichen wiederzugeben, wenn die deutsche Rechtschreibung den Laut wiederzugeben vermag. Sh der englischen Schreibweise ist also mit sch wiederzugeben: Schigar, Kischaganga usw. Ch der englischen Schreibweise wird tsch; z. B. Metschuhoi, Antschar usw. statt Mechuhoi. Anchar.

2. Fehlt der deutschen Rechtschreibung ein Buchstabe oder ein Zeichen, so ist das dem fehlenden am nächsten verwandte Lautzeichen zu wählen, vorausgesetzt, daß es das phonetische Bild nicht allzu stark verfälscht. Wir drücken also das weiche j durch die Konsonantengruppe dsch aus; schreiben also z. B. Kadschnag statt Kajnag, Hadschan statt Hajan.
3. Hat die deutsche Rechtschreibung ein Lautzeichen oder ein ihm einigermaßen verwandtes überhaupt nicht, so ist das Lautzeichen durch ein einer fremden Sprache entnommenes Schriftzeichen zu ersetzen. Es ist so das tönende s, wie im Englischen, durch z wiedergegeben worden, z. B. in Burzil, Ferozipür. Und zwar ist dieses Verfahren hauptsächlich bei seltener vorkommenden Eigennamen angewandt worden, weil immerhin ein phonetisches Mißverständnis eintreten und die Aussprache gleich der des deutschen z erfolgen könnte. Mit einem so häufig vorkommenden Worte wie Sodschi-La ist daher eine Ausnahme gemacht worden, und die Schreibung mit s wurde beibehalten.
4. Bietet auch keine fremde Sprache die Möglichkeit, ein Lautzeichen unmißverständlich wiederzugeben, so ist ein konventionelles Zeichen zu wählen. Es handelt sich hier einmal um das tonlose e, das im Englischen bald mit a, bald mit u, bald mit e wiedergegeben wird. Der Name des größten Induszuflusses wird Sutlej oder Satlej geschrieben, es ist aber weder u noch a. Auch die deutsche Sprache kennt diesen tonlosen Vokal, z. B. in »übel«, »rufen« usw. Damit aber kein Mißverständnis obwalten kann, habe ich das phonetische Zeichen e gewählt, das ich im »Handbuch zur Aufnahme fremder Sprachen. Im Auftrag der Kolonialabteilung des Auswärtigen Amtes verfaßt von Georg v. d. Gabelentz, Berlin 1892« finde. Der obengenannte Fluß wird also in der nachfolgenden Abhandlung Sçtlejdsch geschrieben sein. Überaus häufig, sowohl in den indischen, wie in den mongolischen Sprachen, stoßen wir auf diesen tonlosen Vokal, in der englischen Literatur finden wir daher eine große Unstimmigkeit der Schreibung: Martand, Martend, Martund. Diesem Wirrwarr sucht der Verfasser, durch die Einführung des phonetischen Zeichens auch in die geographische Literatur, einigermaßen zu steuern. Doch ist er sich wohl bewußt, nichts Endgültiges feststellen zu können. Nur der philologisch Gebildete kann entscheiden, ob in jedem Einzelfalle tatsächlich der tonlose Vokal und nicht vielmehr wirklich ein a, e oder u vorliegt. Es mußte hier nur darauf ankommen, zu verhindern, daß von den bekanntesten Namen eine entschieden falsche oder schwankende Aussprache komme. In manchen Fällen ist nicht nach unserem Recepte verfahren worden, so wird in der Abhandlung Bandschi geschrieben, nicht Bçndschi, obwohl in der englischen Literatur sowohl Banji als Bunji geschrieben wird, und der Lautwert des Vokals demnach sicherlich nicht feststeht. Aber ich finde auch Bawanji geschrieben, und schließe daraus, daß es sich vielleicht doch um ein entschiedenes a handelt.

Noch in einem zweiten Falle mußte zu einem konventionellen Zeichen gegriffen werden, nämlich um die Nasalierung eines Vokals auszudrücken. Auch hierbei war die v. d. Gabelentzsche Anweisung leitend: Karmä schreiben wir, wo die englische Schreibweise ebenso wie die deutsche nur Karmang schreiben könnte.

5. In der Frage des Akzentes lasse man sich vor dem deutschen Betonungsgefühl leiten. Man wird dabei um so weniger fehl gehen, da die fremden Sprachen überhaupt, und die hier in Betracht kommenden in besonderen, die schwebende Betonung haben, d. h. viel geringere Unterschiede des Tonwertes der betonten und unbetonten Silben als die deutsche Sprache.

6. Ein Akzent ist daher nur dort anzuwenden, wo das deutsche Betonungsgefühl eine entschieden unbetonte Silbe, z. B. ein Suffix betonen, also den Tonwert eines Wortes geradezu entstellen würde. In diesen Fällen ist ein Akzent gewählt, dessen Zweck nur der ist, dem deutschen Leser die Aussprache des betr. Wortes zu erleichtern, und zwar ist das Längezeichen $\bar{\quad}$ gewählt, wenn der betonte Laut lang ist, der accent aigu, wenn der betonte Laut kurz ist; also Baltöro, Sar-Sängari. Ob der Verfasser in allen Fällen, wo es erwünscht ist, das Betonungs- oder Quantitätszeichen gesetzt hat, steht dahin.
7. Einige allbekannte Namen sind mit der im Deutschen üblichen, nicht phonetischen Schreibung wiedergegeben worden, z. B. Penschab.

Es wären nun noch einige Einzelheiten zu bemerken. Wo zwei Längezeichen vorkommen, bedeuten sie, daß das betr. Wort zwei gleichbetonte Längen hat, also schwebenden Akzent. In solchen Fällen ist das Längezeichen also kein Akzent, bedeutet nur die Länge der Silbe. Das ist auch der Fall in Déusi. Schließlich ist noch darauf hinzuweisen, daß unser au im Englischen mit ao wiedergegeben wird (Dhauladhär, Radschauri statt Dhaoladhär, Radschaori); und ferner auf unsere Schreibung des selbstlautenden l in Wullar (statt Walar oder Wular) und in Rawl Pindi (statt Rawal Pindi).

Im folgenden seien einige Eigennamen in der von uns angewandten Schreibung sowie in der auf den Karten gebräuchlichen gegenübergestellt:

| Deutsche Schreibung: | Englische Schreibung: | Deutsche Schreibung: | Englische Schreibung: |
|----------------------|--------------------------|----------------------|-----------------------|
| Bandschi | Banji oder Bonji | Pannah | Pannah, Palma |
| Burjé-La | Burji-La | Pentsch | Paneh, Puncb |
| Déusi | Deosi | Radschanri | Rajori |
| Dhauladhär | Dhaoladhär | Radschdiangan | Rajdiangan |
| Dschemma | Jummo | Schigar | Shigar |
| Dschihan | Jehan | Schingo | Shingo |
| Dschilem | Jhelam oder Jhelun | Sutleisch | Sallej oder Sutlej |
| Haremosch | Harmosh | Solschi-La | Zoji-La |
| Kadschag | Kajung | Tschandra | Chandra |
| Kamradsch | Kamradj | Tschaköti | Chakoti |
| Karakorum | Karakorum oder Karnkoram | Tschilias | Chilias |
| Karnä | Karmang | Tschinab | Chenab |
| Mäschä | Masha | Tschocho | Chogo |
| Metschuhoi | Meschnoi | Wullar | Wular oder Walar. |
| Nausehera | Nauschera | | |

Einleitung: Die Entwicklung des Himalayagebirges.

Der Himalaya ist ein jugendliches Gebirge. Nach der heute fast allgemein geltenden Anschauung ging dem heutigen, seit der Tertiärzeit entstandenen Gebirge nicht einmal eine paläozoische Auffaltung großen Stiles voraus¹⁾. Das Meer der Karbonzeit und der Dyas und die Meere des mesozoischen Zeitalters fluteten dort, wo später die höchsten Bergketten der Erde aufgefaltet werden sollten. Noch in der Eocänzeit brandete das Meer an einer Küste, deren Lage dem nördlichen Gehänge des oberen Industales entspricht, und es ist als nicht ausgeschlossen angesehen worden, daß die eocänen Schichten im oberen Industal und die des südlichen Himalayarandes Ablagerungen am Grunde eines und desselben zusammenhängenden Meeresraumes gewesen sind²⁾. Wie dem auch sei, jedenfalls sind Ablagerungen des eocänen Meeres nachträglich bis zu einer Höhe von über 6000 m erhoben worden³⁾. Seit der Eocänzeit also datiert die Geschichte des Himalaya, wenigstens des heutigen, »Himalaya« genannten Gebirgssystems von Hochketten und Tiefenlinien. In der Tertiärzeit und noch in nachtertiärer Zeit wurde das Gebirge durch Tangentialschub von N her aufgefaltet. Von innen nach außen, Welle auf Welle, warf sich die Erdoberfläche in Falten. Die nördlichsten Ketten, die Reste der innersten Faltenzüge, sind die ältesten, und im Gebiet des nordwestlichen Himalaya enthalten auch gerade sie die höchsten Erhebungen. Und als die inneren Zonen bereits aufgerichtet waren, wurde aus deren Zerstörungsprodukten Material für künftige vorderste Himalayaketten geliefert, und wurden diese, die sog. Sub-Himalayazone, aufgefaltet.

So ist das Himalayagebirge allmählich entstanden und gewachsen. Es ist aber doch nur eine Guirlande im Faltenbogengewinde, dessen Aufrichtung den Abschluß der großen mesozoischen Sedimentationsperiode im zentralen Mittelmeer bedeutet. In einer durch den Lauf des mittleren Dschilém bezeichneten, fast meridional gerichteten Furche scharft sich der Himalayabogen mit dem Bogen des Hindukusch, und auf der Rückseite tritt er in Föhlung mit einem, in der Grundanlage jedenfalls älteren Falten-system, dem paläozoischen Faltengebirge des Kwen-lun.

Dieses Gebirge, im Silur aufgefaltet, dann wieder in der Karbonzeit von Faltungen betroffen, und nach einem Ausdruck v. Richthofens auch heute noch das Rückgrat Asiens bildend, gehört einer Faltenbogenguirlande von weit größerem Radius an, als dem des Himalayabogens. Erst in jüngster Zeit ist von Bogdanowitsch nachgewiesen und dann von Futterer⁴⁾ und Sueß⁵⁾ in ihren Darstellungen die Anschauung wiederholt worden, daß der Kwen-lun in seinem westlichen Ende in ziemlich steilem Bogen gen

¹⁾ Frech, *Lethaea goognostica*. I. Teil: *Lethaea palaeozoica*. Bd II, Stuttgart 1897—1902, S. 422. — Derselbe, *Über Gebirgsbildung im paläozoischen Zeitalter*. *Geogr. Zeitschr.*, Bd V, 1899, S. 575.

²⁾ R. D. Oldham, *Some notes on the Geology of the North-West Himalayas*. *Records of the geological survey of India*. Bd XXI, 1888, S. 156. — Derselbe in *A Manual of the Geology of India*. 2. Aufl., 1893, S. 347.

³⁾ Am Kanri (Stoek peak), gegenüber Leh, der 21000' (= 6400 m) hoch ist (Sueß, *Antlitz d. Erde* I, S. 564).

⁴⁾ Futterer, *Die allgemeinen geologischen Ergebnisse der neueren Forschungen in Zentral-Asien und China*. Erg.-Heft 119 zu *Pet. Mitt.* Gotha 1896.

⁵⁾ Sueß, *Antlitz der Erde* III, 1, S. 344ff.

NNW umschwenkt, so daß er sich in das Kaschgarische Gebirge und den Mustag-ata fortsetzt, in denen beinahe schon NS-Streichen herrscht. So schmiegt sich denn auch das Streichen des Kwen-lun-Endes der großen Himalayascharung an. Es erscheint nicht ausgeschlossen, daß sich noch einmal die Notwendigkeit ergeben wird, für den Mustag-ata und damit für den westlichen Kwen-lun eine posthume »Himalaya«-Faltung annehmen zu müssen. Jedenfalls ist die Frage nach der nördlichen Abgrenzung des Himalayasystems in ein neues Stadium gerückt.

Die Mustag- oder Käräkorkette, die man bislang als nördlichste Zone des Himalaya anführt, wird sicher mit Recht zu diesem System bezogen. Sie ist ja nur ein Teil des gewaltigen Gneismassivs von Ladäk und Baltistän; und trotz seiner gewaltigen Höhe — enthält es doch im K₂ den zweithöchsten Berg der Erde! — und Ausdehnung, die uns an die alten archaischen Kerne denken läßt, ist dieses Gneisgebirge junges Gebirge. War es doch einst wahrscheinlich vollständig von karbonischen und mesozoischen Meeresablagerungen verhüllt, von denen Reste im Gebiet des Schigarflusses allenthalben vorhanden sind, wenn auch meist in hochgradig verändertem Zustand. Wenig ist von diesen erst bekannt. Godwin-Austen¹⁾ und ihm folgend Lydekker²⁾ haben aus der Gegend von Schigar einige Profile geliefert; Lydekker hat festgestellt, daß eine ganze Zone dieser Gesteine, in die Himalayarichtung eingeschwenkt, das Bräldtäl oberhalb von Askole kreuzt. Conway³⁾ fand dieselben hochmetamorphosierten Gesteine im Gebiet von Hunza, ich selbst sah sie die nördlichen Gehänge des Tschoko(Chogo)-Gletschertals zusammensetzen. Es besteht kein Zweifel darüber, daß dieses gewaltigste Massengebirge der Erde, auch wenn es bereits im paläozoischen Zeitalter vorgebildet gewesen sein sollte, am Ende dieses Zeitalters wieder eingeebnet und vom Meere überflutet war, und daß es in seiner heutigen Erscheinung erst als ein Glied der jugendlichen Himalayafaltung aufgerichtet wurde.

Wie sich der Mustag-ata⁴⁾ zu dem jungen Gneismassiv von Ladäk-Baltistän, also auch zur Mustagkette verhält, darüber ist mit Sicherheit ein Urteil noch nicht möglich. Aber die Einsicht in die Geschichte der Mustagkette, die wir doch immerhin besitzen, und die Ähnlichkeit der Richtung des Gebirgsstreichens in beiden Hochketten, legt uns den Gedanken nahe, im westlichen Kwen-lun ein umgefaltetes, »Himalayagewordenes« Kwen-lun-Stück zu sehen⁵⁾.

Wie wenig Sicherheit noch unserer Kenntnis von diesen Grundproblemen der geologischen Geschichte Innerasiens innewohnt, geht daraus hervor, daß einzelne⁶⁾ unter den im Himalaya arbeitenden Geologen in dem Gneismassiv von Ladäk-Baltistan nur einen Teil einer uralten altpaläozoischen Auftragung erblicken, die als solche sowohl für die Sedimentation der mesozoischen Meere eine Grenze abgab, als auch für die jugendlichen Faltungsvorgänge des Hindukusch und des Himalaya ein stauendes Hindernis darstellte. Griesbach läßt den Hindukusch mit seiner Fortsetzung zum kleinen Pamir, sowie alles Land südlich dieser Linie, also Kafiristan, Swat, Tschiträl, Dardistan, Gilgit und das nord-

¹⁾ H. H. Godwin-Austen, Geological notes on part of the North-Western Himalayas. Quart. Journ. Geol. Soc., Bd XX.

²⁾ Lydekker, The geology of Káshmir and Chamba Territories, and the British District of Khágán. Memoirs of the geological Survey of India, Bd XXII, 1883, S. 186—92.

³⁾ Erwähnt bei Sueß, Face de la Terre I, S. 573f.

⁴⁾ Mustag bedeutet »Schnee« in den turkestanischen Sprachen. Daher das häufige Vorkommen dieses Wortes in der landesüblichen Gebirgsnomenklatur.

⁵⁾ Futterers Karte gibt »Karakorum-Kette« und »Mustagh-Kette« mit der Signatur der Ketten des Kwen-lun wieder, obwohl er im Text dieser Frage nicht näher tritt. — Sueß (Anltiz d. Erde III, 1, S. 348) kommt zum Schluß, daß der Mustag-ata die Fortsetzung der Mustagkette von Baltistän darstellt.

⁶⁾ Griesbach, The geology of the Sáfed Koh. Records of the geological Survey of India, Bd XXV, 1892, S. 66. — Middlemiss, Geology of Hazara and the Black Mountain. Memoirs of the geological Survey of India, Bd XXVI, 1896, S. 263.

westliche Kaschmir, also das Gneissmassiv von Ladäk-Baltistan, eine große, altkristalline Masse bilden, auf der sich höchstens paläozoische Denudationsreste finden, die also während des mesozoischen Zeitalters Festland, wenn nicht Gebirge gewesen wäre. Diese Anschauung widerspricht der im obigen gegebenen theoretischen Darstellung, aber auch, soweit es sich heute überblicken läßt, dem tatsächlichen Befunde. Entscheidende Fossilien haben die oberen Lagen der eingeklemmten Sedimentärzonen von Baltistan ja noch nicht geliefert, aber aus Gründen der Überlagerung scheint sich mit Sicherheit zu ergeben, daß sie wenigstens in die Trias hineinreichen. Ferner darf aus dem heutigen Fehlen des Deckgebirges kein Schluß gezogen werden auf ein ursprüngliches Fehlen desselben, denn je höher das Grundgebirge erhoben ist, um so mehr unterliegt das Deckgebirge der Zerstörung, und in dem in Rede stehenden Gebiet ist das Grundgebirge bekanntlich bis zu 6000, ja 7000 und 8000 m erhoben!

Mit dieser Kritik von Griesbachs Konstruktion eines uralten, seit dem Paläozoikum als Festland verbliebenen Gebirgskerns in der Naht zwischen Himalaya und Hindukusch soll jedoch keine Kritik geübt werden an der von demselben Autor und noch bestimmter von Middlemiss¹⁾ ausgesprochenen Ansicht, daß dem heutigen Himalaya frühere Aufrichtungen vorangingen. Eine Denudationsdiskordanz, also Trockenlegung mit darauffolgender Störung irgendwelcher Art und neuerlicher Überflutung, ist für die Zeit zwischen Oberkarbon und mittlerer Dyas im Zentral-Himalaya nachgewiesen²⁾, und die Verfechter der Existenz eines prätertiären Himalaya behaupten ja nicht, daß das Gebirge als solches die ganze geologische Zeit hindurch bestanden habe, auch nicht, daß es jemals die gleiche Höhe wie heutzutage besaß. Es mag, wie Middlemiss, ohne damit seiner Anschauung zu nahe zu treten, gern zugibt, zu gewissen Zeiten aus einem Archipel gebirgiger Inseln bestanden haben, nur etwa vom gleichen Grundplan, wie ihn das heutige Himalayagebirge verkörpert.

Uns berührt diese Streitfrage, so interessant sie als Problem historisch-geologischer Forschung sein mag, nur wenig. Der heutige Himalaya datiert erst aus der Zeit nach dem Eocän, und uns beschäftigt hier die Erklärung der Formen des heutigen Gebirges. Der Zweck dieser geologisch-historischen Übersicht war lediglich der, zu zeigen, daß es sich bei den Gegenständen der nunmehr folgenden Untersuchung nicht um uralte, aus paläozoischer Zeit hergeleitete, sondern um jugendliche, vielleicht heute in ihrer Entwicklung und Umänderung noch nicht einmal abgeschlossene Formelemente handelt.

I. Zur orographischen und geologischen Gliederung des nord-westlichen Himalaya.

Das Wesentliche im orographischen Bilde eines Gebirges ist Gestalt und Verlauf der Wasserscheiden. Diese selbst aber sind das Sekundäre; in ihrer Gestalt, also Form und Höhe, abhängig von der Summe der bisher geleisteten Abtragung, in ihrem Verlauf, also Richtung und Länge, bestimmt durch die Lage und den Entwicklungsgrad der Entwässerungslinien.

Ein Längengebirge besteht aus Einzelgebirgszügen, die durch Niederungen, nämlich Becken und Täler, getrennt sind. Die Einzelgebirgszüge schärfen sich zu Bergkämmen zu oder ragen als Hochfläche auf. Die Querung eines Längengebirges geschieht von Niederung

¹⁾ Middlemiss, Physical Geology of the Sub-Himalaya of Garwhál and Kumaun. Memoirs of the geological Survey of India, Bd XXIV, 1891, S. 3; sowie a. n. O. (Memoirs XXVI), S. 283f.

²⁾ Diener, Die Äquivalente der Carbon- und Permformation im Himalaya. Sitzber. d. Kaiserl. Akad. d. Wiss., Math.-nat. Kl., Bd CVI, Abt. I. Wien 1897. S. 453.

zu Niederung, und zwar entweder auf dem Wege über die tiefsten Einsattelungen der Kammlinien, sowie die bequemsten Zugänge zu den Hochflächen, oder aber mittels der natürlichen Querrinnen, die einen Einzelgebirgszug von Niederung zu Niederung durchsetzen, die Durchgangstäler.

Der Querschnitt des nordwestlichen Himalaya, den ich kennen lernte, ist der bekannte, aber meist nur von Sportsleuten besuchte Weg von Rawl Pindi über Kaschmir zu den Gletschern von Baltistan, und zwar wurden mir im Mittelstück dieses Weges zwei Varianten bekannt, der Übergang über den Sodschi-La¹⁾ und der über die Hochfläche der Déusi. Die Abweichungen von der geraden Querrichtung sind so geringfügig, daß sich längs des Reisewegs die orographische Gliederung des Gebirges von selbst ergibt.

Die die Wasserscheiden enthaltenden Einzelgebirgszüge, sowie die Entwässerungslinien treten uns im Längengebirge entgegen als Längsformen oder als Querformen. Das sind die beiden Grundtypen, und zwar scheint es, worüber aber erst in einem späteren Abschnitt die Rede sein wird, daß die Arbeit der Denudation in einem Längengebirge darin besteht, das hydrographische Querrelief in ein orohydrographisches Längsrelief zu verwandeln. Im Falle des Himalaya ist diese Umbildung schon sehr weit vorgeschritten, es sind ausgezeichnete Längstäler ausgebildet worden, deren Flüsse, um die Erosionsbasis, die indogangetische Ebene, zu erreichen, in kurzen Quertalstrecken die vordersten Wasserscheidketten durchbrechen. Aber diese Einschnitte sind schmal, und die längsgerichteten Einzelketten sind auf weite Erstreckung hin zu verfolgen.

Auf die Talfurche, die — wie wir sehen werden, im großen und ganzen²⁾ — die Eingangspforte in das Gebirge darstellt, paßt aber weder die Bezeichnung »Längstal« noch die Bezeichnung »Quertal«. Das Tal des Mittellaufes³⁾ des Dschilēm⁴⁾ liegt in einer Scharungsniederung. Der tektonische Grundzug der westlichen Himalaya-Endigung ist die Scharung, in der Himalaya-Bogen und Hindukusch-Bogen sich aneinander legen. Die geologische wie die orographische Karte zeigen hier die bekannte gürlandenartige Verknüpfung gleichartiger Schicht- und Erhebungssysteme, und in der die Scharungslinie darstellenden Naht fließt der Dschilēm aus dem Gebirge heraus.

Etwa 150 km weit in das Gebirge, von der Stadt Dschilēm bis Muzafarabād, führt diese Scharungstalstrecke des Dschilēmflusses. Hier erst beginnt das Quertal, und zwar der Scharung entsprechend, hat es die Richtung von WNW nach OSO. Es wird nun die vorderste Kette des Gebirges, aus Gneis mit einem Mantel paläozoischer und mesozoischer Schichten und einer breiten Vorlage Tertiär bestehend, in der Quertalstrecke des Dschilēm von Muzafarabād bis Baramula durchmessen. Dieses Quertal ist ein echtes Durchgangstal. Der Dschilēm sammelt seine Gewässer in der breiten Talebene von Kaschmir in 2000—1600 m; in der Ebene des Pendschab bei der Stadt Dschilēm liegt er in nur noch 260 m Meereshöhe. Das Gebirge, das er durchbrochen hat, erreicht in seiner kristallinischen Kernzone die Höhe von 4400 m unmittelbar nördlich und 3800 m unmittelbar südlich des Durchbruchs.

Die Talebene von Kaschmir, der die Eigenschaften einer Wassersammelader innerhalb des Gebirges zukommen, bildet den Fuß einer zweiten, noch höheren Kette, die außer im unbekanntem W — und zwar vom Indus — von keinem Flusse durchbrochen wird. Die tiefste Einkerbung dieser Gebirgskette ist der Sodschi-La (3450 m). Gegen W zu erscheint

¹⁾ La (tibetisch) = Paß. Die Bewohner der Landschaft Ladāk, der die Nordabdachung des Passes angehört, sind tibetischen Stammes.

²⁾ Siehe den Abschnitt II: Die Austrittschlucht des Dschilēm.

³⁾ Besser würde man »Gebirgsunterlaufstrecke« sagen. Denn es sind beim Dschilēm vier Laufstücke zu unterscheiden: Kaschmir, das Quertal Baramula-Muzafarabād, die Austrittschlucht Muzafarabād-Dschilēm und der Lauf in der Ebene des Pendschab.

⁴⁾ Die englische Schreibung ist Jhelum oder Jhelum, und so schreiben auch unsere Karten.

diese Gebirgskette dadurch gegliedert, daß sich ein neues Längstal, das der Kischaganga, einschleibt. Der südliche Zug unserer zweiten Gebirgskette, der also die Kaschmir-Ebene vom Kischagangatal trennt, erreicht Höhen von 4000 m, sodaß er, wie die ungebrochene Kette weiter östlich im Sodschi-La, gleichfalls auf einem hohen Passe überschritten werden muß, dem Radschdiangan (3500 m). Viel größere Höhen erreicht aber die Parallelkette nördlich der Kischaganga. Wenn man daher den westlichen Weg über den Radschdianganpaß und das Kischagangatal wählt, hat man die Höhe des Gebirges in der Hochfläche der Déusi zu überschreiten, und der höchste Punkt des Paßübergangs liegt auf diesem Wege in 4780 m Meereshöhe. Die zweite Gebirgskette besteht in ihrem vordersten Teile aus einem regelmäßig gefalteten, jedoch nach außen — also SW — überschobenem System paläozoischer und mesozoischer Schichten, in der Hauptsache aber aus Gneis und anderen kristallinen Gesteinen, auch Granit. Versprengte Reste sedimentärer Auflagerungen, z. B. auf dem Gneis der Déusi, zeigen jedoch an, daß wir auch hier nicht ein zur Zeit der letzten Faltung noch unberührtes Kerngebirge vor uns haben, daß hier vielmehr infolge höherer Erhebung eine fast vollständige Abtragung des auch hier früher sicher vorhanden gewesenen Deckgebirges eingetreten ist.

Steil bricht diese zweite Gebirgskette zum Industal ab, selbst wo dieses, wie im Becken von Skärdü, eine breite Einsenkung darstellt, und nicht eine enge Schlucht, wie oberhalb und unterhalb. Hiermit sind wir bei der großen Längsfurche Indus-Tsangpo angelangt, die in hydrographischer Hinsicht die größte Merkwürdigkeit des Himalaya bedeutet, nicht aber ungleichartige Gebirgsteile voneinander scheidet. Hüben wie drüben ist »Himalaya«. Im mittleren Teile seines Längslaufs in Ladak, ist das Industal, das uns hier allein angeht, auch seiner heutigen geologischen Lage nach ein Längstal, indem es der ganzen Ausdehnung der eocänen Zone von Ladak folgt; aber sowie es diese verlassen hat, erscheint es nur noch im Verhältnis zum Gebirgsgauzen als Längstal. Von dem Gebirge nördlich der Längsfurche interessiert uns nur der nordwestliche Abschnitt, der nicht nur seiner Höhe nach, sondern auch morphologisch »Hochgebirge« ist, und außerdem auch geologisch besser bekannt ist, als die großen Hochflächen des südöstlichen Abschnittes. Es unterscheidet sich das Gebirge nordöstlich des Indus von dem Gebirge südwestlich des Flusses durch die Art seiner Entwässerung: links des Flusses Querdrainage, rechts des Flusses Längsdrainage mit kurzen Quertalstrecken. Jedenfalls fällt der Parallelismus auf: Indus-Schayok-Nubra, Indus-Schigar-Biafo-Tal. Ein echter Querfluß ist der linke Quellarm des Schigar, der Bräldü, dessen am Fuße des K_2 beginnende Oberlaufstrecke vom Baltöro-Gletscher eingenommen wird.

Dieses Vorherrschen der Längstäler, denen ja wiederum ganze Systeme von Quertälern tributär sind, ergibt in dieser dritten Gebirgskette eine viel größere orographische Zersplitterung, als in den vorhergehenden, und dieser Reichtum des Reliefs zusammen mit der größeren Erhebung hat in dem nordwestlichen Abschnitt des Himalaya erst hier, in der dritten Gebirgskette, die Krönung des ganzen Gebirges geschaffen, in der Gletscherwelt von Baltistán, die die längsten — außerarktischen — Gletscher enthält, und unter anderen Hochgipfeln von mächtiger Höhe den zweithöchsten Berg der Erde, K_2 . Gewöhnlich beschließt man mit dieser Mustag genannten Gebirgskette die Aufzählung der Zonen des Himalaya, und wenn auch, wie oben bemerkt, kein Grund einzusehen ist, warum die Züge des Kwen-lun von denen des Himalaya zu trennen wären, will auch ich hier abbrechen, weil ich weiterhin nicht mehr nach eigenen Eindrücken oder Studien würde berichten können.

Auf den ersten Blick möchte diese scheinbare Rückkehr zu unwissenschaftlicher, rein orographischer Gliederung des Gebirges unnötig erscheinen. Und doch ist es von Interesse, diese rein orographische Gliederung mit der geologischen zu vergleichen, die auf Grund

der Studien von Lydekker und Godwin-Austen von Sueß im »Antlitz der Erde« gegeben wird. Solche geologische Gliederungen stellen stets ein Kompromiß dar; sie wollen das durch die tektonischen Leitlinien bestimmte geognostische Bild wiedergeben und zwar im Anschluß an die Oberflächenverhältnisse wie sie die Denudation geschaffen hat. Man sieht die orographischen Verhältnisse, und möchte in ihnen die geologischen Verhältnisse wieder gespiegelt finden. Sehen wir zu, in wie weit diesem menschlichen Wunsche in der Natur Rechnung getragen ist.

In sieben Zonen zerlegt die geologische Forschung das ganze von uns nach seinem orographischen Querschnitt betrachtete Gebiet.

1. Die Zone der tertiären Vorberge.
2. Die vorderste Kernzone des Pir Pandschäl und Dhauladhär.
3. Die oberpaläozoische und mesozoische Mulde von Kaschmir.

Die Kammhöhe des vordersten orographischen Hochgebirgszuges wird in der Tat von der Kernzone des Pir Pandschäl gebildet. Zwar ist in diesem nur gerade in der Firstlinie die paläozoische und mesozoische Hülle abgedeckt. Aber wir können tatsächlich annehmen, daß hier eine breite antiklinale Aufwölbung des Grundgebirges besteht. Gegen NO schmiegt sich an diese ein System gegen SW überschobener Sedimente, aus Paläozoikum und Mesozoikum bis zum Jura bestehend. Das ist die Mulde von Kaschmir. Gegen SO zu wird sie unterbrochen, dadurch daß sich das Kerngebirge hoch heraushebt,

4. das Zanskarmassiv

bildend. Von diesem hat die Denudation die früher wahrscheinlich bestandene Sedimentdecke weggenommen. Da die Zanskarmasse die Trennung der Mulde von Kaschmir und der von Spiti darstellt, so folgt, daß im NW, wo die Zanskarmasse in die Tiefe sinkt, die Mulde von Kaschmir und die von Spiti einen einheitlichen Komplex bilden. In der Tat setzt sich die Mulde von Spiti, durch den Einschnitt des Surutals unterbrochen, über den Sodschi-La zur Kischaganga fort.

Da die Zanskarmasse also aussetzt, sehen wir als viertes Glied in unserem Querprofil

5. die Fortsetzung der Mulde von Spiti, die allerdings mit der Mulde von Kaschmir verwachsen erscheint.

Innerhalb der Mulde von Kaschmir, und zwar nahe ihrem südwestlichen Rande befindet sich das Talbecken von Kaschmir, im Gebirgsstreichen gelegen, ebenso wie das Tschandra-Bhāga-Tal des oberen Tschināb¹⁾, das gerade auf das Talbecken von Kaschmir zuzustreben scheint, und kurz bevor es dieses Becken erreicht hat, nach S abschwenkt. Unwesentlich scheint, daß die Lage des Talbeckens von Kaschmir, wie das Profil bei Lydekker²⁾ zeigt, einer, und zwar der westlichen Synklinale der großen sog. Mulde von Kaschmir entspricht. Bei derartig übermäßig gefalteter Lagerung ist an einen ursprünglichen Zusammenhang zwischen tektonischer Muldenform und orographischer Hohlform schwer zu denken. Ebenso wenig dürfen wir die Bestätigung eines vermuteten Zusammenhangs zwischen Tektonik und Orographie darin sehen, daß die Lage des Sodschi-La, des Paßübergangs über die zweite Hauptkette, einer antiklinalen Aufwölbung innerhalb derselben sog. Mulde von Kaschmir, besser von Kaschmir-Spiti genannt, entspricht.

Die in der erwähnten Aufzählung nächstfolgende Zone,

6. die eocäne Zone des oberen Indus,

reicht nur mit spärlichen Denudationsresten in das von uns zu betrachtende Gebiet. Die Mulde von Kaschmir-Spiti wird nun im N und NW förmlich umwallt von der nächsten Zone,

7. der großen Gneismasse von Ladāk und Baltistān,

¹⁾ Die englische Schreibweise ist Chenab.

²⁾ A. a. O. Pl. III, Fig. 2.

die vom oberen Indus und Schayok her in gewaltiger Breite über das Indusknie und den Hochgipfel des Nanga Parbat (8120 m) bis in die Gegend der Scharung am Dschilem streicht und von da, wie aus der Einleitung erinnerlich, sich noch bis zum Hindukusch ausdehnt. Man hat nach der Möglichkeit einer Gliederung dieser Gebirgsmasse gesucht. Sueß geht vom Vorhandensein der bereits erwähnten Einfaltung gegen SW überschobener paläozoischer und mesozoischer Sedimente im Gebiet des Schigar-Flusses aus, und trennt so die Gneis- und Granitzone von Ladäk von der Gneiszone des Mustag. Godwin-Austen¹⁾ hat entsprechend der Längstalgliederung und der dadurch gegebenen Richtung des Gebirgstreichens die Aufstellung einer Reihe von Einzelgebirgszügen vorgeschlagen:

- die Ladäkette
- die Schayokkette
- die Mustagkette.

Vom geologisch-tektonischen Standpunkt aus ist eine solche Einzelgliederung nicht haltbar, und wir sehen wohl richtiger mit Sueß in dem ganzen Gneisgebiet von Ladäk und Baltistan ein einheitliches, abgetragenes und dann wieder gehobenes Grundgebirge, das vom Indus und seinen Nebenflüssen in einer Weise durchschnitten wird, die in den heutigen Verhältnissen unverständlich, ihre Ursache in der Struktur der verschwundenen Sedimentdecke hat, bzw. in der Anpassung der erodierenden Flüsse an das stratigraphische Relief. Unter diesem Gesichtspunkt können wir dann auch Längs- und Quertalstrecken im Laufe des Indus unterscheiden; und nur der topographischen Orientierung wegen betrachten wir die seinerzeit von dem morphologisch am besten geschulten Kenner des Gebirges, Godwin-Austen, vorgeschlagene orographische Gliederung der großen Gneismasse.

Die Ladäkette ist die Hochgipfelkette, die die Wasserscheide zwischen dem Indus-Längstal von Ladäk und dem Unterlauf des Schayok bildet. Die höchsten Erhebungen betragen 6- bis 6500 m, die tiefste Einsattelung ist der Tschorbatpaß (5075 m), der zum Übergang von der Hauptstadt Leh nach Khapalu am Schayok benutzt wird. Das östliche Ende dieser Kette wird durch den Talzug dargestellt, der über den Tsakapaß (4620 m) die Indus-Talstrecke des Kokzhung mit dem Pangkong-See verbindet. Aber im Bestreben, auf möglichst lange Erstreckung hin die Gliederung dieses Gebirges in einem Schema weniger, langgestreckter Hochgipfelketten ausdrücken zu können, zieht Godwin-Austen die Fortsetzung der Ladäkette bei der Einmündung des Hanleflusses über die kurze Quertalstrecke des Indus hinüber, so daß sie die Wasserscheide südlich des Indus und seines Gartok-Oberlaufes bildet; in der tibetischen Provinz Hundes läßt er sie den oberen Setledsch überschreiten und erst in dem 7730 m hohen Gurla südlich der Mansarowar-Seen würde sie ihr Ende finden, wenigstens für unsere heutige Kenntnis. Daher spricht Godwin-Austen von der Ladäk-Gurlikette. Ebenso zieht er die im Winkel des Zusammenflusses von Schayok und Nubra streichende Hochgipfelkette bis zu dem nördlich der Mansarowar-Seen aufragenden Gipfel des Kailas Gangri (6650 m), so daß er auch von einer Schayok-Kailaskette redet. Wissenschaftlicher Wert kommt diesen Gliederungsversuchen nicht zu, ebenso wenig, wie wenn wir die Ladäkette uns über die Indus-Querstrecke von Karmä-Tolti fortstreichend denken zu den Déusi-Hochflächen und zum Nanga Parbat, oder die Schayokkette sich fortsetzend in die südwestlich der metamorphen Zone von Baltistan gelegene Hochgipfelkette zwischen Indus und Schigar mit Harjmosch (7397 m) und Rakipuschi (7190 m). Und gar die streichende Fortsetzung der Mustag-Hochgipfelzone nordöstlich der erwähnten metamorphen Zone ist in der Gegend des Karakorumpasses von ganz anderem geologischem Charakter:

¹⁾ Godwin-Austen, The President's address. Geogr. Sect. Brit. Assoc. Southport. (Proceedings of the Royal geographical Society. New Series, Bd V, 1883, S. 610—25.) — Derselbe, The Mountain Systems of the Himalayas and neighbouring Ranges of India. Dasselbst Bd VI, 1884, S. 83—87 mit Karte.

das Gneismassiv ist in die Tiefe getaucht, die Hochkette, die Ostturkestan vom Schayokgebiet trennt, sowie die Region der gewaltigen Dipsang-, Lingzhitang- und Kwen-lun-Hochflächen gehören dem Deckgebirge an. Und so wenig uns geologisch von diesen Gebieten bekannt ist, das ist gewiß, daß wir nicht die Bezeichnungen Mustagkette und Karakorumkette gleichwertig gebrauchen können. Auch ist das Mustaggebirge keine Kette, sondern eine breite Anschwellung, außerordentlich hoch erhoben, durch sehr tief eingeschnittene Längstäler wiederum in mehrere Hochgipfelketten gegliedert.

Der Vergleich der geologischen mit der orographischen Gliederung ergibt also, daß die vorderste Hochkette einer Aufwölbung des Grundgebirges entspricht, die erste der Binnen-Niederungen an das Auftreten einer geologischen Mulde des Deckgebirges geknüpft ist. Die zweite Hochkette aber zeigt bereits abweichendes Verhalten. Im südöstlichen Abschnitt entspricht sie als Zankarmasse einer Aufrufung des Gneisgebirges, dem im NO die geologische Mulde von Spiti angeschmiegt ist. In der Fortsetzung jenseit des Suru besteht aber auch der wasserscheidende Kamm aus den antikalinal aufragenden paläozoischen und mesozoischen Gesteinen, die in der vorderen Kette (diesseit der Kischaganga) das Grundgebirge fast vollständig verhillen. Aber nunmehr dehnt sich gegen NO zu die Gneismasse von Ladak und Baltistan, ihr gehört sogar bereits das nördliche Einzugsgebiet der Kischaganga an, und für die Indus-Längsfurche ist in der geologischen Gliederung kein Platz, wenigstens nicht für das Industal von Baltistan.

Die Hauptfrage ist, was bedeutet diese gewaltige Anschwellung von Gneisgebirgen? Lydekker hat nach Stoliczkas Vorgang in ihr den primären Zentralgneis von dem aus umgewandelten paläozoischen Schichten gebildeten Gneis unterschieden, eine Unterscheidung, die Oldham¹⁾ wieder aufgegeben hat. Und doch scheint diese Unterscheidung sich dem Reisenden aufzudrängen, und als eine praktisch einfache, zugleich die ganze Schwierigkeit der Frage ausdrückende, vorläufige Lösung sich zu empfehlen. An vielen Stellen sieht man die Gneise in gewiß nur umgewandelte Sedimente, metamorphe Schichten übergehen, so z. B. an der Einbiegung in das Becken von Skardtü, auf dem Pfad links des Indus. Es sei ferner erinnert an die mehr oder weniger metamorphosierten Sedimentschichten, die als Denudationsreste dem Gneis der Düsü-Hochflächen auflagern, an die metamorphe Zone des Bräldü und Bascha, endlich an die Gesteine des Burgfelsens von Skardtü und überhaupt die Gesteine des Bergsporns von Strongdokmo²⁾. All' diese Vorkommnisse unterbrechen das orographische Relief nicht. Die eingeklemmten Reste der Sedimentdecke erscheinen in das Grundgebirge mit verarbeitet. Ferner enthält die Gneismasse große Komplexe vulkanischer Gesteine, Serpentin, Gabbro, Hornblendegesteine und echten Granit. Man kann im Einzelfalle oft nur schwer entscheiden, ob man sich echtem Granit oder bloß einem Granitgneis gegenüber befindet.

Was aber auffallen muß, ist die merkwürdige Armut an sonstigen kristallinen Schieferu. Ziehen wir z. B. die Tauern zum Vergleich heran, so haben wir Zentralkerne von Gneis in einem Mantel von Glimmerschiefern und Phyllit, welche letztere räumlich bei weitem vorherrschen. Im Himalaya dagegen herrschen auch räumlich der Gneis und der Granit vor. Kristallinische Schiefer, wie in den Zentralalpen, sah ich erst in den Gegenden nördlich des Indus und nur im oberen Baschatal und am Tsochocho Luma. Vielleicht sind sie auch im Mustaggebirge verbreitet.

Fassen wir diesen bedeutsamen Unterschied zwischen zentralalpiner und Himalaya-Ausbildung der kristallinen Zonen, auf den aber, so weit mir bekannt, noch niemals in dieser Weise hingewiesen wurde, in wenigen Worten zusammen, so scheint sich folgendes

¹⁾ Oldham, A Manual of the Geology of India. 2. Aufl. Calcutta 1893, S. 41.

²⁾ Abschnitt VII dieses Heftes.

zu ergeben: Die Alpen besitzen eine, dem Zentralgneis beiderseitig anliegende, ihn stellenweise verhüllende Zone kristalliner Gesteine, die sich immer mehr als umgewandelte paläozoische Sedimente erweisen. Ihr hochkristallinischer Charakter ist also vielleicht ein Produkt der doppelten Gebirgsbildung, der intrakarbonischen und der intratertiären. Im Himalaya haben wir gleichfalls metamorphe Gesteine. Aber diese haben viel deutlicher ihre sedimentäre, ursprüngliche Art bewahrt. Sie sind von dem Zentralgneis, z. B. der Ladäkmasse, nicht durch Glimmerschiefer oder Phyllite getrennt. Sie sind nicht selbst zu solchen Glimmerschiefern oder Phylliten geworden. Sie haben nicht diese hochgradige Umwandlung erlitten, obwohl, was die Vertikalverschiebung anlangt, das Gebirge ebenso hoch oder noch höher bewegt wurde, und wohl auch mit denselben Überschiebungen, wie die Alpen. Vielleicht war die intratertiäre Faltung die erste, die den Himalaya zu diesen Teilen betraf, außer im Falle des Mustag, der mehr an die Alpen erinnert.

II. Die Austrittsschlucht des Dschilem.

Das erste, was die Verwunderung des Reisenden erregt, der in den nordwestlichen Himalaya eintritt, ist, daß dieser Eintritt nicht durch ein breites Haupttal geschieht, daß nicht Dschilem, die Stadt am gleichnamigen Flusse, die Eingangspforte bildet, sondern das weiter gegen NW auf der Hochfläche des Potwar liegende Rawl Pindi (500 m). Bei Rawl Pindi mündet kein Flußtal, und wenn der diese Stadt überragende Gebirgswall auch hier von seichten Talschluchten angeschnitten ist, stellen sie doch nur leichte Einkerbungen am Außenrande dar, und die von Rawl Pindi nach Mari (Murree) hinaufziehende Straße muß aus einem ersten Schluchtsystem in ein zweites treten, in dessen Gehängen aufsteigend sie die Wasserscheide zwischen dem Industal der Ebene und dem Dschilem erreicht. Von Mari, daß 1900 m hoch liegt, steigt die Straße in einer Schwingung in die tiefe Furche des Dschilemtales, dessen Sohle eine Höhe von etwa 625 m haben mag. Erst von hier an folgt die Richtung des Weges nach Kaschmir der von der Natur vorgezeichneten Linie.

Dieses sonderbare Verhalten, daß die Linie des Verkehrs für den Eintritt ins Gebirge die natürliche, das Binnenland hydrographisch erschließende Tiefenlinie flieht, muß eine morphologische Erklärung finden. Der Dschilem tritt in einer Schlucht aus dem Gebirge heraus. Betrachten wir diese etwas genauer.

Der Lauf des Dschilem gliedert sich in vier Abschnitte, den Oberlauf im Becken von Kaschmir, die ostwestlich gerichtete Durchbruchsstrecke von Baramula bis Muzafarabäd, die nordsüdlich gerichtete Scharungstalstrecke von Muzafarabäd bis zum Austritt aus dem Gebirge bei Dschilem und den Unterlauf in der Ebene. Die ostwestliche Durchbruchsstrecke von Baramula bis Muzafarabäd ist normales Quertal: der Fluß schneidet die paläozoischen und mesozoischen Gesteine der Mulde von Kaschmir¹⁾, sowie die von ihnen fast vollständig überwallten Gneise der Pandschälzone senkrecht zu ihrem Streichen an. Von Muzafarabäd abwärts befolgt der Fluß eine nordsüdliche Richtung, die, obwohl senkrecht zum allgemeinen Gebirgsstreichen, doch keine echte Quertalrichtung ist. Die Formationszonen der tertiären Vorberge streichen in guirlandenartigem, gegen SW ausweichendem Bogen von SO her gegen den Dschilem zu, und von diesem in ebensolchem, aber gegen SO ausbiegendem Schwunge gegen SW zu weg. Das Dschilemtal entspricht, wie schon seit langer Zeit festgestellt ist,

¹⁾ Mit »Mulde von Kaschmir« bezeichnen wir, wie allgemein in der Literatur, die breite, zwischen Pir Pandschälkette und Gneiszone von Ladäk eingetieftete Synklinale, in der das »Becken von Kaschmir« nur eine orographische Einzelercheinung darstellt.

K. Oestreich, Himalaya.

einer Scherung. Man sollte nun meinen, daß sich hier eine breite Lücke befindet, der Dschilëm also aus dem Gebirge in einem breiten Tale herausflüsse, in dessen Niveau die seit alter Zeit in die Tiefe arbeitenden Nebenflüsse heraustreten würden. Statt dessen ist das Dschilëmtal ein schmaler tiefer Einschnitt, und mündet auf eine Länge von 150 km kein nennbarer Nebenfluß außer dem kurz vor dem Austritt in die Ebene den Dschilëm erreichenden Pentschfluß.

Der erste Eindruck, den ein derartiges Tal beim Reisenden hervorruft, ist, daß er sich in einem Gebiet jugendlicher Hebung befindet, daß in diesem Falle die vorderste Kette, die tertiären Vorberge des Himalaya, eine Hebung erfahren haben würde, als die heutigen Flußlinien bereits ausgebildet waren. Ich lernte diesen Teil des Dschilëmtales auf der Strecke von Muzafarabäd bis Kohala kennen. Von hier abwärts kann man, da die nach Mari und Rawl Pindi führende Straße am westlichen Talgehänge weit hinauf zieht, nur noch bemerken, daß der Charakter des Tales auch weiterhin derselbe bleibt. Auch von dem untersten Teile der Dschilëmschnicht gilt dasselbe, wie aus der Beschreibung bei Drew¹⁾ zu entnehmen ist.

Auch im einzelnen deutet die Form der Gehänge auf eine schnelle Vertiefung, die ein früher schon ausgebildetes Tal erfuhr. Während weiter oberhalb, in der Strecke vor Muzafarabäd, die Terrassen regelmäßig ausgebildet sind, so daß in geringer Höhe über



Fig. 1. Die fluvioglazialen Terrassen des Dschilëmtales im Becken von Muzafarabäd (gleich unterhalb der Vereinigung mit der Kischaganga).

dem Flußniveau die Niederterrasse sich erhebt, darüber eine zweite usw., fehlt unterhalb Muzafarabäd diese regelmäßige Stufung der Gehänge. Wenn man talwärts fährt, tritt einem dies Verhalten klar zu Gesicht.

Vor Muzafarabäd ein Tal mit den normalen Gehängeterassen der Alpentäler. Beim Zusammenfluß von Dschilëm und Kischaganga, bei der erwähnten Stadt, ein aus der Oberfläche dieser Terrassen bestehendes dreieckiges Becken, in dem nur die Flußläufe vertieft sind. Nun beginnt eine Talstrecke, in der die Terrassen zu fehlen scheinen und der Fluß, anfänglich unter Wildwasserentwicklung und die Talsohle ausfüllend, zwischen Felsabhängen nach S fließt. Es folgt eine weitere Talstrecke, in der der Fluß einen Zufluß von der östlichen Seite empfängt. Dann aber von Tschattar an sind oben im westlichen Gehänge die Reste eines gehobenen Talbodens wahrzunehmen. Zwischen dem genannten Orte und Kohala erscheinen dem rechten Berggehänge sechs Bergsporne vorgelagert, sechs aus einer Vorstufe ausgearbeitete Blöcke, schätzungsweise etwa 200 m hoch, in ungebrochener gleichmäßiger Wand aus der heutigen Talsohle aufsteigend. Zum Teil bilden sie auch heute noch eine regelmäßige Vorstufe, zum Teil sind sie vom Hauptgehänge durch unbedeutende Sättel abgesetzt. Ebenso sind sie voneinander durch seichte Niederungen abgetrennt: hängende Täler, alte früher im Niveau des Haupttales mündende, nunmehr hoch über dem Niveau der Talsohle abbrechende Seitentäler. Aus was die Blocks dieser Vorstufe aufgebaut sind, war nicht zu erkennen, da sie be-



Fig. 2. Der gehobene Talboden, rechten Gehänge des Dschilëmtales zwischen Muzafarabäd und Kohala. 1- alter Talboden.

¹⁾ Frederic Drew, The Jammu and Kashmir Territories. A geographical account. London 1875, S. 39f.

waldet oder bepflanzt sind und die Straße auf der östlichen Talseite hinzieht. In zweien dieser, die alte Tallinie zum heutigen Flußniveau fortsetzenden Schluchtenrisse bemerkte ich allerdings eine an einer Stelle sogar zu Pfeilerartigen Verwitterungsformen verarbeitete Sandablagerung. Wie zu erwarten ist, sind die kleinen Plateauflächen dieses alten Talbodens oft Sitz kleiner hoch über dem Flusse gelegener Ansiedlungen.



Fig. 3. Hängetal. Rechtes Gehänge des Dschilem-tales zwischen Muzafarabád und Kohala.

Bei Kohala hebt sich, wie gesagt, die Straße hoch über diese Vorstufe, man blickt über die noch 100 km lange Talflucht hinweg, in deren Ausschnitt freier Horizont erscheint, die Ebene des Pendschab. In dieser Talstrecke behält das Flußtal seinen wilden Charakter. Nur selten, bemerkt Drew, ist, bei der Einmündung eines Seitenbaches, der Fluß selbst zugänglich. Gewöhnlich fließt er zwischen sanft geböschten Abhängen, die oben eine kleine Fläche tragen, hin oder zwischen steilen Wänden um hohe Bergsporne herum. Diese tragen an zwei Stellen alte Befestigungen. Und so geht es, bis der Fluß in die Ebene hinaustritt und ein in viele Arme zerteilter Tieflandstrom wird.

Fassen wir zusammen, so sehen wir, daß oberhalb und unterhalb Muzafarabád verschiedene Verhältnisse herrschen, daß oberhalb ein Tal mit niederen Talleisten, unterhalb ein Tal mit einer hoch oben in die Talgehänge verschobenen Terrasse sich befindet. Da derselbe Fluß beide durchfließt, ja die wildere Talstrecke den Unterlauf darstellt, so folgern wir, daß die ablagernde Tätigkeit des Flusses der oberen Talstrecke sich auch in der unteren einst geltend machen mußte, daß auch hier Terrassen gebildet wurden, dann aber das Gebirge sich mit dem Unterlaufe hob. Der Dschilem, ein wasserreicher, von verlässcherten Gebirgen reichlich gespeister Fluß, vermochte jedoch seinen Lauf durch das sich hebende Gebirge beizubehalten und ist nur aus einem in breitem Bette fließenden, ausgereiften Flusse ein reißender Bergstrom geworden. Vielleicht erodiert er auch heute noch; jedenfalls schneidet er überall in dieser Strecke den nackten Fels an. Diese von uns lediglich aus den Talformen gefolgerte Gebirgsbewegung aus jüngster Zeit ist dasselbe, was von Godwin-Austen u. a. auch aus dem geologischen Befunde geschlossen wurde, den Sueß (Antlitz d. Erde, Bd. III, 1. Hälfte) in den folgenden Worten zusammengefaßt hat:

»Alle Kenner stimmen darin überein, daß dieses Hochgebirge durch eine Reihe aufeinander folgender tektonischer Vorgänge erzeugt worden ist, welche zum Teil ein hohes Alter haben. Diese tektonischen Vorgänge reichen aber bis in die jüngere Tertiärzeit, vielleicht bis in die Gegenwart hinauf.«

Und ferner haben wir die »Beständigkeit« der Flüsse, das, was gewöhnlich die Antezedenz genannt wird, nachzuweisen geglaubt, auf eine andere Weise, als Medicott¹⁾ im klassischen Beispiele des Setledsch. Folgte er die Beständigkeit dieses einen Induszufusses, d. h. sein Verharren und seine Durchsägung des sich mit ihm hebenden Landes, aus der lithologischen Zusammensetzung der jungen Siwalikschiechten, so ergibt sich für uns die Beständigkeit eines anderen Induszufusses, des Dschilem, aus der Betrachtung der Talform.

Es hat aber ferner die geotektonische Tatsache der jungen Hebung der tertiären Vorkette eine wichtige verkehrsgeographische Tatsache bedingt, daß auch heute, nachdem längs des Dschilem-Mittellaufs eine Kunststraße gebaut, die Dschilemschlucht also gangbar gemacht worden ist, der Eingang in das blühendste Land des Himalaya immer noch nicht längs des Flusses von Kaschmir stattfindet, nicht von der Stadt Dschilem aus, sondern

¹⁾ Medicott in Medicott and Blanford, A Manual of the Geology of India II, 1879, S. 551.

von Rawl Pindi. Der Vorteil der Zugänglichkeit längs der vorgezeichneten hydrographischen Tiefenlinie wurde durch die Nachteile ihres schluchtartigen Charakters: Schwierigkeit der Weganlage und -unterhaltung, mangelnde Sicherheit usw. reichlich aufgewogen, so daß der Verkehr nach Kaschmir, solange er auf die Transportmittel Mensch und Tier angewiesen sein wird, von Rawl Pindi auszugehen hat, das eben darum auch der Haupt-
 waffenplatz für den indischen Nordwesten werden mußte.

III. Das Talbecken von Kaschmir.

In Lydekkers hier oft angeführtem geologischem Hauptwerk »The Geology of Kaschmir and Chamba Territories«¹⁾ folgt auf die eine allgemeine Skizzierung des Landes und die Literatur enthaltende Einleitung ein zweiter Abschnitt, der »Physical features« überschrieben ist. Er enthält kurze Bemerkungen über den Charakter des Gebirges, das Klima, die Seen, die Täler, Höhlen, Vergletscherung, vulkanische Erscheinungen. Auch dieser Abschnitt will einleiten, will ein ungefähres Bild geben, den morphologischen Charakter des in Rede stehenden Gebiets andeuten. Für unsere Untersuchungen ist die Erkenntnis des morphologischen Charakters Selbstzweck, und diese ganze Studie will das genauer ausführen, was Lydekkers Werk nur in kurzen Bemerkungen einleitenderweise andeutete. Dabei fußt sie wiederum auf den bis zu einem gewissen Grade genauen und jedenfalls sehr dankenswerten stratigraphischen und tektonischen Untersuchungen, durch die uns Lydekker in großen Zügen die geologische Kenntnis des nordwestlichen Himalaya vermittelt hat.

Aber wir haben natürlicherweise in anderer Art vorzugehen. In dem vorhin angezogenen Abschnitt über die physische Natur des Landes fehlt jede wenn auch nur flüchtige Betrachtung der Talebenen. Es gibt dort nur »Seen« und »Flußtäler«, gewissermaßen Unregelmäßigkeiten im Landschaftsbild, Störungen des durch Ablagerung und Aufrichtung bedingten Gebirgsantlitzes. Von dem Talbecken von Kaschmir heißt es nur ganz beiläufig, Kaschmir sei augenscheinlich ein großes Beispiel eines Längstals, und weiterhin wird nur noch das Seenphänomen innerhalb des tiefsten Teiles des Kaschmirbeckens, der eigentlichen Ebene von Kaschmir, besprochen.

Wir stellen umgekehrt in die Mitte unserer Darstellung als Hauptfrage: Was ist das Talbecken von Kaschmir, wie ist es entstanden, und wie ist daraus die Talebene von Kaschmir geworden?

Dazu sind wir berechtigt und sogar genötigt. Denn Kaschmir ist das Herz des Gebirges, im Gebirge und infolge seines teilweisen Ebenencharakters zugleich wie außerhalb des Gebirges gelegen, hat seine eigene Geschichte, sogar eine eigene Kultur, und hat nicht zuletzt einem großen und wichtigen Staate den Namen gegeben.

Kaschmir ist eine in der geologischen wie orographischen Längsrichtung des Gesamtgebirges gestreckte Hohlform. In der Richtung von SO nach NW erstreckt sich diese über mehr als einen Breitengrad, hat eine Länge von etwa 130 km. Die Breite, also die südwest-nordöstliche Erstreckung, beträgt ungefähr 40 km. Das Verhältnis von Länge zu Breite ist also gleich 3:1. Gegen SW legt sich die Hochkette des Pir Pandschäl davor, und der Abstand von der Tiefebene des Pendschab — von dem die Pir Pandschälkette noch durch die Tertiärketten des Subhimalaya getrennt ist — beträgt 80 bis 100 km. Auch im NO sind hohe Gebirge, aber sie sind durch längs- und quergerechte Tiefen-

¹⁾ Memoirs of the geological Survey of India, Bd. XXII, 1883; von uns im folgenden abkürzungsweise Mem. XXII bezeichnet.

linien stark gegliedert, und es wäre ebenso zwecklos wie unmöglich, der orographischen Leitlinie einen Namen geben zu wollen, während wir, wie erinnerlich, wohl imstande waren, geologisch diese Gebirgsmassen zu gliedern.

Der Boden der Hohlform von Kaschmir senkt sich von SO und SW nach NO und NW etwa von 2500 auf 1600 m. Die umgebenden Gebirge erreichen 4- bis 6000 m in ihren höchsten Auftragungen.

Zum besseren Verständnis des in diesen einleitenden Bemerkungen Gesagten sei bereits hier vorangeschickt, daß wir die eigentliche ursprüngliche Hohlform, das Talbecken von Kaschmir zu unterscheiden haben von der Talebene des Dschilem-Flusses in Kaschmir. Auf beide wird in gleicher Weise die Bezeichnung Kaschmir angewandt, während in der geologischen Sprache, wie wir gesehen haben, sogar die keineswegs der heutigen orographischen Hohlform entsprechende Gesamtheit der zwischen den Grundgebirgsauftragungen im SW und im NO muldenförmig eingelagerten und daher erhaltenen paläozoischen und mesozoischen Schichten »Mulde von Kaschmir« genannt wird. Die »Talebene« von Kaschmir — in abkürzender Weise auch bloß »Ebene« genannt — ist nur der jüngste und flachste Teil des »Talbeckens«, das selbst wieder nur eine Kleinform innerhalb der »Mulde« von Kaschmir darstellt. Der Ausdruck »Talbecken« wurde gewählt, um anzudeuten, daß wir es mit einer breiten Hohlform zu tun haben, die in der Richtung ihrer Haupterstreckung mit der Richtung des Wasserabflusses allerdings übereinstimmt, innerhalb deren aber das Tal der Entwässerungssader — in diesem Falle die Talebene von Kaschmir — doch nur eine Einzelheit ist.

Abgeschlossenheit. Was Kaschmir vor anderen Talbecken, wie sie überall in den Gebirgen, Hoch- wie Mittelgebirgen, vorkommen, auszeichnet, — benachteiligt, möchte man sagen, wenn in verkehrsgeographischem Sinne gesprochen wird — ist seine gänzliche Abgeschlossenheit. Kaschmir liegt in der Längsrichtung des Gebirges gestreckt und ist sogar in dieser seiner Längsrichtung von einem schiffbaren Flusse durchströmt. Aber es hat keinen Ausgang, weder nach oben noch nach unten; Ausgang hier gemeint als in der Fortsetzung seiner Erstreckungsrichtung gelegen. Man sollte eigentlich überhaupt nicht sagen, das Talbecken von Kaschmir sei von einem Flusse durchströmt; der Fluß sammelt ja erst im oberen Teile der Ebene seine Gewässer, fließt als beherrschende Wasserrinne durch den mittleren Teil und tritt alsdann seitlich aus, den Rest der Ebene gewissermaßen seinem Schicksal überlassend, so daß der äußerste Nordwesten eine höhere Stufe darstellt, das Kamradsch, und der Nordosten zu einem flachen See überflutet ist, dem Wullar-See.

Das eigentümlichste jedoch ist, daß der Tschandra-Bhāga, der Oberlauf des Tschinab, in südost-nordwestlicher Richtung gerade auf die Ebene von Kaschmir zu geflossen kommt, 50 km bevor er sie erreicht, aber in scharfem Knie umbiegt und das obere Ende der in seiner Fortsetzung gelegenen Niederung in weitem Bogen umfließt.

Entstehung. Die im vorigen kurz charakterisierten Verhältnisse veranlassen uns, der Frage nach der Entstehung des Beckens von Kaschmir näher zu treten. Die allgemeine geologische Lage entspricht dem südwestlichen Flügel des aus paläozoischen und mesozoischen Gesteinen gebildeten Schichtenkomplexes, dem vermöge seiner Lage zwischen zwei Kernmassiven Muldencharakter zukommt, und den wir oben die Mulde von Kaschmir-Spiti genannt haben. Und zwar liegt Kaschmir¹⁾, wie es scheint, innerhalb der genannten Muldengroßform in der Achse einer besonderen Synklinale, an deren Rändern Karbon und Trias zutage tritt. Die Synklinale ist durch Verwerfungen ihrer regelmäßigen Gestalt beraubt, sie ist außerdem, wie nicht anders zu erwarten, gegen SW überschoben²⁾. Mit einer solchen Kon-

¹⁾ Lydekker, Mém. XXII, S. 143.

²⁾ Profil bei Lydekker, Mem. XXII, Pl. III, Fig. 2.

strierung kann sich der Geognost genügen lassen, nicht aber der Geologe oder der Geomorphologe. Die geologische Mulde muß nicht unbedingt zur orographischen Hohlform werden.

Aber auch wenn in der Erstreckung einer tektonischen Mulde eine orographische Hohlform zur Ausbildung gelangt sein sollte, kann die Ausbildung dieser Mulde ein Problem sein. Es ist schwer zu glauben, daß das Becken von Kaschmir mit seiner die Breite der mittelrheinischen Tiefebene übertreffenden Breitenausdehnung das Werk eines Flusses ist. Dem Talbecken von Kaschmir fehlt der Fluß, wenigstens der Fluß, der von außen her als Talbildner und Talsohlbildner hineingetreten wäre, der die erodierende und planierende, aber auch die anhäufende Tätigkeit hätte ausüben können, durch die allein eine Flußebene entsteht, wie wir sie in der alten, noch genauer kennen zu lernenden Karewa-Oberfläche des Kaschmirbeckens beobachten. Die Ausfüllung der Hohlform von Kaschmir, und die teilweise Ausräumung dieser Anfüllungsmassen, die heutige »Talebene« von Kaschmir, sind sicher Werke der Akkumulation und Erosion von Flüssen. Die Gestalt des Talbeckens im großen, seine Abgeschlossenheit und seine Flußlosigkeit, ist eine Schöpfung anderer Kräfte.

Es drängt sich uns da sofort der Gedanke auf, daß Kaschmir ein Einbruchskessel ist, daß hier eine Grabenversenkung eintrat, ein länglicher Streifen der Erdoberfläche in die Tiefe gesunken ist, wie im Falle der bereits zum Vergleich herangezogenen mittelrheinischen Tiefebene. Und zwar scheint es, als ob dieser Einbruch erst stattfand, nachdem das heutige Entwässerungsnetz gebildet war. Denn, wenn auch von der Erosion des Dschilem angezapft, spielt die Hohlform von Kaschmir in der hydrographischen Gliederung des Landes doch nur eine untergeordnete Rolle. Warum wird sie nicht vom Tschinab durchflossen, und warum greifen Quellbäche von Kischaganga-Zuflüssen bis zum Höhenrand unmittelbar über die Kaschmirsenkung zurück? Warum wurde die Hohlform von Kaschmir nicht von einem Hauptflusse aufgesucht? Einen klaren, unwiderleglichen Beweis, daß Kaschmir eine Grabenversenkung ist, zu liefern, fehlen uns die Mittel und Wege; dazu wären genaue Profile der Gebirgsränder nötig. Aber Betrachtungen morphologischer Art können uns in stand setzen, den Ergebnissen zukünftiger geologischer Aufnahmearbeit vorzugreifen.

Für Entstehung durch Einbruch spricht einmal die Gestalt: die Breite, etwa gleich der der mittelrheinischen Tiefebene, viel zu bedeutend für ein Flußtal, sowie das bogenförmige Umschwingen der Seitenränder; also scharfe Gebirgsränder an den Längsseiten, unregelmäßige, ausgefranste und ausgestaltete Verbindungsstücke an den Seiten quer zur Einbruchsrichtung. Ferner ist an die schon erwähnte tatsächliche Abschließung zu erinnern, die eine tektonische Erklärung zu fordern scheint, auch an die Art und Weise, wie der Fluß die Ebene verläßt.

Eine Tatsache aber scheint mir ganz besonders für die Bruchnatur der Kaschmir-ebene zu sprechen, eine Erscheinung, deren Existenz wir bei jedem derartigen Vorkommen voraussetzen dürfen, die aber erst selten beobachtet wurde, da die Landschaftskunde ja erst in ihren Anfängen liegt.

Die einzige tiefe Einsattelung in der südwestlichen Gebirgsbegrenzung von Kaschmir, der Pir Pandschälkette, ist der Pir Pandschälpaß. Er gibt dem ganzen genannten Hochgebirgszug den Namen. Pir heißt soviel wie Priester, Heiliger, und den Heiligen wurden ja immer an den Pässen kleine Heiligtümer errichtet, und zwar von Brachmanen ebenso, wie in mohammedanischen Gegenden; ja selbst in katholischen Ländern, wie in den Alpenländern, ist ja oft ein Holzkreuz auf der Jochhöhe errichtet. Der Pfad über den Pir Pandschäl ist bis zur Eröffnung der Straße durch das Dschilemtal der am meisten begangene Weg nach Kaschmir gewesen. Er führt aus dem Tale des Pentschflusses, also aus dem Dschilemtal kurz oberhalb seiner Ausmündung in das Pendschab, in das obere

Kaschmir. Die Meereshöhe des Paßüberganges ist 3475 m (11 400 Fuß). Die anderen Einsattelungen sind höher.

In den Gebirgen der Nordostseite gibt es zwei tiefe Einsattelungen. Die nördlichere bezeichnet die stärkste Erniedrigung jener ersten Hauptkette, die sich noch im Gebiet der geologischen Mulde zwischen das Talbecken von Kaschmir und das Tal der Kischaganga einschleibt. Es ist der Radschdianganpaß, dessen Meereshöhe gleichfalls rund 3500 m beträgt.

11 700 Fuß (= 3560 m) lautet die Höhenangabe auf der Drew's »Jummoo and Kashmir territories« beigegebenen Karte, die auch für Lydekkers geologische Karte die Grundlage gab. Die Karte ist hauptsächlich nach den Karten des Great Trigonometrical Survey of India gearbeitet. Im Texte gibt Drew (S. 529) 11 800 Fuß als Höhe des Passes an, und auch Neve (Guide to Kashmir)¹⁾ gibt dieselbe Zahl für den höchsten Punkt des Paßüberganges. Blatt 28 des »Atlas of India« enthält nur eine Côte von 11 950 Fuß; diese kommt aber wohl einem trigonometrischen Punkte auf dem Hügel westlich des Paßüberganges zu. Ferner ist die als Paß benutzte Einsattelung, so weit mir erinnerlich, gar nicht die tiefste Scharte; die von dieser abwärts ziehende Tiefenlinie würde zu weit westlich in ein dichtes unbewohntes Waldgebiet führen. Die Topographie der ganzen Gegend ist einigermaßen kompliziert. Der Barzilbach, in dessen Tal man von der Kischaganga her gegen Radschdiangan geht, verzweigt sich nach oben in drei Quellarme; von diesen greift der linke, westlichste einigermaßen zurück und stört den geraden gleichmäßigen Verlauf der topographischen Leitlinien. Ich möchte diese Erscheinung mit dem Namen »hintergreifendes Tal« bezeichnen. Auf diese Weise bestehen im Hintergebirge dieses Quelltales zwei Joche, eins gegen SW, und das ist das niedrigere, eins gegen SO, und dieses, der Radschdiangan, ist das höhere. Die Höhenöte der tiefsten Einsattelung ist darum vielleicht noch tiefer anzusetzen als 11 700 Fuß, nähert sich also derjenigen des Pir Pandschäl noch mehr!

Die zweite Einsattelung der Nordostseite ist der Sodschi-La, der Paßübergang aus dem Sindtal, also Kaschmir, nach dem Drastal, also oberem Indus. 11 300 Fuß ist die angegebene Höhe²⁾, also 3450 m. Alle anderen Einsattelungen in den Gebirgslanken von Kaschmir sind höher. Als ich auf der Höhe des Radschdiangan ritt, kam mir diese Erscheinung klar zum Bewußtsein, und zugleich, daß die ihr zu Grunde liegende abtragende Tätigkeit nicht ein Spiel des Zufalls sein kann. Kamm- und Gipfelhöhen in den drei, in Frage kommenden Gebirgen sind verschieden, und die absoluten Höhen der tiefsten Einsattelungen sind dieselben, nur um 100 m auseinander, oder noch weniger! Ich dachte mir die Niederung von Kaschmir ausgefüllt, und sah in meiner Phantasie ein Gebirgsland durchschnitten und durchfurcht, wie jedes andere Hochgebirgsland, so wie die im Hintergrund liegende Gebirgskette selber. Gipfel wie der Haramuk (5150 m) würden aufragen, wie heute, nur zu geringerer relativer Höhe; in der Höhe der heutigen Pässe würden die Flußläufe liegen. Und dieses Bild braucht kein leerer Phantasiewahn zu sein. Wenn Kaschmir eine Grabenversenkung ist, dann müssen zur Zeit des Einbruchs die quergerichteten Täler oben am Gehänge abgebrochen sein. Die neue Basis der Erosion muß neue Gefällsverhältnisse geschaffen haben, und die nunmehrigen plötzlichen Talendigungen wanderten zurück und werden zu Gebirgsscharten, also Pässen. Auf andere Weise scheint mir diese eigentümliche Konstanz des Paßhöhenniveaus sich nicht erklären zu lassen. Die erwähnten tiefsten Einsattelungen der Kaschmir begrenzenden Gebirgskämme wären alsdann die Überreste der großen Querflußtäler, ebenso wie die etwas weniger tiefen Einsattelungen den Tälern der Nebenflüsse von kürzerer Lauflänge angehört haben mögen.

Es wäre eine lohnende Aufgabe, einmal im einzelnen die Umgestaltung des Reliefs einer Einbruchlandschaft im Hochgebirge zu studieren. Lohnend besonders darum, weil wir so allmählich die Unterscheidung zwischen Denudationsformen und tektonischen Formen, tektonischen Formen und Denudationsausgestaltung zu einem neuen und sicheren Handwerkszeug geologischer Betrachtungsweise gewinnen würden. Im Beweis der Bruchnatur von Hohlformen hat die auf dem Studium der Lagerungsverhältnisse beruhende Geotektonik oft versagen müssen, wegen zu großer Gleichartigkeit oder wegen allzu kom-

¹⁾ Neve, The Tourist's Guide to Kashmir, Ladakh, Skardo etc. Lahore, »Civil and Military Gazette« Press. 5. Aufl., 1902.

²⁾ Fehlt auf der Karte des »Atlas of India«. Darüber siehe im Abschnitt IV: Der Sodschi-La.

plizierter Lagerungsverhältnisse des Gesteins; und da verspricht die geomorphologische Betrachtungsweise, also die Betrachtung der Formen, in die Bresche zu treten.

Im vorliegenden Falle dem Problem der Umgestaltung der Formen nachzugehen, möchte vermessen sein. Es fehlt uns das hauptsächlichste Rüstzeug für eine derartige Untersuchung, die Karte. Aber auf Schritt und Tritt fallen gerade beim Überschreiten des Radschdiangen dem aufmerksamen Wanderer Formverhältnisse auf, in denen sich die Erinnerung an die



Fig. 4. Der Taltorso vor dem Haramuk.

Einbruchskatastrophe widerspiegelt. Blickt man vom Radschdiangenpaß gegen den Hochgebirgzzahn des Haramuk (5150 m), so bemerkt man, wie von ihm ein Taltorso eine Strecke weit hinabzieht. Und ähnlicher Taltorsos gewahrt man noch zwei, weiter im O. Ferner tritt in großer Höhe über der Talsohle von Kaschmir so ziemlich an jedem Bergsporn ein Gefällsbruch, ein plötzliches Steilwerden des Abhanges ein. Außerdem wird die eigentümliche Art und Weise, wie die Gilgitstraße¹⁾



Fig. 5. Taltornos über dem Becken von Kaschmir (beim Abstieg von Radschdiangenpaß gesehen).

den Paß gewinnt, zum Nachdenken anregen. Der normale Fall wäre doch der, daß man den Paß in dem von diesem hinabziehenden Tale erreicht. Den Radschdiangen zu erreichen, benutzt man aber einen Seitenkammrücken. Dieser Rücken, obwohl er in zwei gewaltigen Stufen aufsteigt, erlaubt noch immer eine bessere Weganlage, als die zum Hauptrücken hinaufziehenden Täler. Denn diese bestehen aus alten, hochgelegenen Oberlaufstrecken und sehr tief eingeschnittenen, jugendlicher Erosion verdankten Mittel- und Unterläufen. Überhaupt deutet schon der Gegensatz zwischen den langen, in ihrem Gefälle viel mehr ausgeglichenen Tälern nach N zur Kischaganga und den kurzen gefällreichen Schluchten im S zur Kaschmirebene auf einen prinzipiellen Unterschied, einen Unterschied in der Anlage. Die ersteren sind Teile eines älteren, reifen Talsystems, die letzteren sind jugendliche Ergebnisse des Einbruchs von Kaschmir.

Um die Frage zu entscheiden, wie die Abflußverhältnisse auf der Landoberfläche vor dem Einsturz waren, dafür fehlt uns noch jeder Anhalt. Es wäre möglich, daß der Radschdiangenfluß und der Sodschi-La-Fluß sich hoch über der heutigen Ebene von Kaschmir vereinigten, und daß dieser Kaschmirfluß über den Pir Pandschäl in das Vorland hinaustrat. Aber ebenso gut ist es denkbar, daß auch vor dem Einbruch bereits ein in der Richtung des heutigen Talbeckens fließender Fluß bestanden hat. Hierauf deutet einmal die auffällige Abbiegung des Tschinab, der bisher geradezu auf das Kaschmirbecken zufließt, und nun auf einmal wie von seinem normalen Laufe abgelenkt erscheint; und das könnte durch Hebungsvorgänge verursacht sein, die mit dem Einbruch des Kaschmirbeckens zeitlich und ursächlich in Verbindung standen. Zweitens ist auch gerade auf das Knie des Tschinab zu eine weitere der erwähnten Einschaltungen vom Pir Pandschälniveau gerichtet, der Martalpaß mit 3525 m (11550 Fuß).

¹⁾ Von Bandipür am Wullar-See (Kaschmir) ist über den Radschdiangenpaß, das Kischagangatal, Gurez Burzil (am Fuße der Düst-Hochfläche), Astor und Bardschi ein Weg nach Gilgit angelegt, damit die dortigen, die Grenzschutz gegen das russische Pamirgebiet haltenden Garnisonen ihre Transporte regelmäßig erhalten können.

Nicht zu erklären ist auf diese Weise die ganz aus dem Rahmen fallende, nächst dem Dschilmaustritt tiefste Einsattelung in den Randgebirgen von Kaschmir überhaupt, der westlich des Marbal gelegene, gleichfalls den Tschinab mit Kaschmir verbindende Banihalpaß. Dessen höchste Höhe beträgt nur 2800 m. Auch er liegt in der Richtung auf ein Knie des Tschinablaufes, aber ein für die Gestalt der Lafrichtung mehr unwesentliches. Vielleicht haben wir es hier mit einer besonderen Einbruchserscheinung zu tun, mag es sich nun um einen späteren Einbruch handeln oder mag dieser südöstlichste Teil der südwestlichen Gebirgsumrandung zur Zeit des Einbruchs mitgesenkt worden sein. Schwerlich aber haben wir hier die Stelle des alten Flußeintrittes oder seinen Austritt aus der Region des späteren Beckens zu sehen. Denn alsdann wäre die Konstanz des Paßhöhenniveaus ganz unverständlich. Und diese erlaubt uns, ein Entwicklungsstadium der Landschaft von Kaschmir anzunehmen, als diese, von NW, von SO und SW her im Niveau zugänglich, in die großen Abflußverhältnisse des Gebirges gleichsohlig eingefügt war, so wie heute etwa die Déusihochflächen.

Noch wäre einem Einwurf zu begegnen, der uns gemacht werden könnte, wenn wir Nachdruck darauf legen würden, was wir aber nicht tun, daß vor dem Einsturz bereits ein Fluß in der Kaschmirrichtung floß. Es könnte darauf hingewiesen werden, daß da auf der Südwestseite nicht noch ein Hochgebirgswiderlager besteht, eine Entwässerung über den Pir Pandschal ein Urding gewesen sei, daß also die Gleichheit des Niveaus des Pir Pandschalpasses mit den Niveaus von Sodschi-La und Radschdianan einer anderen Ursache zu verdanken wäre. Ich deute diese Schwierigkeit nur an, eine richtige Lösung läßt sich nicht finden. Bleiben wir bei der Vorstellung, daß der beherrschende Fluß in der Kaschmirrichtung floß, so müßten wir annehmen, daß südwestlich der Pir Pandschalkette andere Hochgebirgsmassen verschwunden, in die Tiefe gesunken wären. Doch wir haben eine solche Annahme nicht nötig. Der Tschinab mag in die Region der späteren Kaschmirsenke eingetreten sein, dort von rechts, also über den Sodschi-La und den Radschdianan Nebenflüsse erhalten haben und irgendwo oder gar nicht die damalige Hochfläche (oder Peneplain) von Kaschmir verlassen haben.

Ist man mit unseren bisherigen Überlegungen einverstanden, so wird man mit uns die Sprunghöhe der randlichen Verwerfung auf etwa 2000 m veranschlagen dürfen. 3500 m wäre die Höhenlage der alten Landoberfläche, in 1700 bis 1600 m liegt die heutige Talsohle, die aber, wie wir sehen werden, das Grundgebirge noch nicht erreicht hat.

In der Literatur finde ich die so nahe liegende Anschauung, daß Kaschmir ein Einbruchsbecken sei, nicht ausgesprochen. Der Umstand, daß die Längserstreckung des Talbeckens von Kaschmir mit der Richtung des Gebirgsstreichens zusammenfällt, hat die früheren Beobachter veranlaßt, in Kaschmir nur ein aufgefülltes Längstal zu sehen.

Theoretisch können wir uns derartige Talbecken auf dreierlei Weise entstanden denken, erstens durch Einbruch eines Gebirgsstreifens, zweitens durch seitliche Erosion des Flusses, drittens durch Ausfüllung der unteren Teile eines Talquerschnitts mit Sediment. Im ersten Falle ist das Becken älter, in den beiden letzteren Fällen aber jünger als das Flußtal.

Die Möglichkeit der Entstehung eines Talbeckens auf die erste Art ist ohne weiteres klar; auch daß die Längserstreckung des Beckens in der Richtung des Gebirgsstreichens liegt, kann nicht auffallen, da eine Klasse von Verwerfungen, die kontemporären wie die posthumeren Faltingsverwerfungen, in der Faltingsrichtung aufzutreten pflegen. Durch seitliche Erosion (planation) kann eine Talebene geschaffen werden, wenn der betreffende Talquerschnitt einer Erosionsbasis entspricht. Aber der Fluß von Kaschmir war bei seiner geringen Lauflänge keinesfalls instande, hier in seinem Oberlaufe, gewissermaßen an seiner Quelle, eine solche Talebene zu schaffen. Bleibt der dritte Fall zu betrachten, daß nämlich

zu einer gewissen Zeit die Gleichsinnigkeit des Gefälles im Dschilëmtal aufgehoben wurde, im Talverlaufe eine Wanne entstand, die von den Sinkstoffen des Flusses ausgefüllt werden mußte, so daß sie uns heute als ebenartige Verbreiterung des Dschilëmtals entgegentritt. Die möglichen Ursachen einer Wannengebilde, die man für Kaschmir ins Auge gefaßt hat, sind Einlagerung eines sperrenden Dammes in das unverletzte Tal und Verbiegung des Talwegs selbst. Drew¹⁾, der die Wirkung der denudierenden und transportierenden Kräfte, wie Bergsturz, Gletscher, in den Wüstengegenden von Ladäk studiert hatte, dachte an das, was er von den Blockanhäufungen im Dschilëmtal gehört hatte, und stellte es für möglich hin, daß diese einen sperrenden Damm hätten darstellen können, der den Fluß zum See aufgestaut habe. Etwas abenteuerlich ist eine solche Annahme, denn ein Fluß, der Material in einer Mächtigkeit von mehr als 100 m in einen See zu führen vermag, hat wohl auch die Fähigkeit, vermittelt Überflusses eine derartige nachträglich eingefügte Barriere von losem Trümmaterial wegzuräumen. Darum hat sich auch bereits Lydekker²⁾ dafür entschieden, und Godwin-Austen³⁾ ist ihm darin gefolgt, in der jugendlichen Hebung der vordersten Gebirgskette die Ursache der Aufstauung des Dschilëm und damit der Auffüllung seines oberen Tales zum Talbecken von Kaschmir zu sehen. R. D. Oldham⁴⁾ nahm diese Erklärung auf, und gab als wahrscheinliche Ursache für den Charakter des oberen Dschilëmtals als Talebene die größere Hebung an, die das Gebirge gerade in der Gegend der Scharung des Pir Pandschäl und des Hazarasystems, also des Himalaya und des Hindukusch erlitten haben mochte. Im Auftreten breiter, mit Sediment erfüllter Täler innerhalb der Gebirge sieht er überhaupt einen Beweis für Hebung der vorderen Gebirgspartien, und es ist nicht zu leugnen, daß diese Anschauung die Talebenen und Becken gewissermaßen organisch vor uns entstehen läßt. Nur scheint es, daß hier theoretische Grundanschauung, und nicht Beobachtung in der Natur leitend war, und Penck⁵⁾ bemerkt sehr richtig, daß es unzweifelhafte Beispiele dafür nicht gibt, daß durch Krustenbewegungen Talabriegelungen entstanden wären.

Darum ist es erlaubt, bis zu genauerer Kenntnis das Talbecken von Kaschmir als tektonisch bedingte Einzelercheinung zu betrachten, und in der Schrägstellung der Karewaschichten bei Baramula das Ergebnis einer Nachsackung innerhalb eines Bruchgebiets zu sehen.

1. Die Karewas von Kaschmir.

Die geologische Geschichte einer Oberflächenform beginnt mit ihrer Entstehung. Maßnahmen über die Art der Entstehung des Talbeckens von Kaschmir haben wir im Vorstehenden gegeben. Nun wenden wir uns zur Geschichte der jüngsten geologischen Vergangenheit von Kaschmir, die wir aus ihren Überbleibseln rekonstruieren müssen.

Die Lage der Stadt Islamabad bezeichnet den Flußknoten, d. h. die Stelle, wo der Flußläufer von Ober-Kaschmir sich zum Dschilëm vereinigt; kurz oberhalb endigen die Bergsporne, zu denen sich das die streichende Fortsetzung des Talbeckens bildenden, aus paläozoischen und mesozoischen Gesteinen bestehende Gebirge verflacht. Es liegt hier, bereits in der Talebene, ein Resthügel des Grundgebirges, der die Stadt Islamabad trägt: 1800 m (5896 Fuß) ist die Côte des trigonometrischen Punktes. Dieser Hügel überragt die hinter ihm gelegene diluviale Hochfläche um 24 m (Martand 5817 Fuß). Ich nehme an, daß die Fläche, auf der der Sonnentempel von Martand liegt, die Höhe der nach

¹⁾ Drew, The Jummoo and Kashmir Territories, S. 211.

²⁾ Lydekker, Memoirs XXII, 78f.

³⁾ Godwin-Austen, On the Post-Tertiary and more recent deposits of Kashmir and the Upper Indus Valley. Report of the 15. meeting of the British Association 1880, S. 589.

⁴⁾ R. D. Oldham, Some notes on the Geology of the North-West Himalayas. Records XXI. 1888, S. 157f.

⁵⁾ Penck, Morphologie der Erdoberfläche II, 225f.

Drew 250 Fuß mächtigen diluvialen Terrasse¹⁾ bedeutet, der Resthügel von Islamabād also 100 m hoch aus der Flußniederung aufragen würde.

Schon in diesem südlichsten Teile des Beckens sind die beiden so charakteristischen Längszonen ausgebildet: die Flußniederung im Nordosten und die diluviale Hochfläche im Südwesten. Der Dschilm hält nicht die Mitte des Beckens ein, er fließt an der nordöstlichen Seite in der Nähe des Gebirgsrandes. Er hat hier eine im Mittel 15 km breite absolut ebene Fläche geschaffen, in der er stellenweise sogar beinahe das Gebirge bespült, so kurz oberhalb Srinagar, wo Bergsporne des Grundgebirges in die Ebene hinaustreten. In diese Flußniederung, deren Boden aus Lehm und Sand besteht, taucht das Grundgebirge unvermittelt unter; nur an wenigen Stellen sind diluviale Hochflächen eingeschaltet, so die erwähnte Terrasse von Martand zwischen dem Grundgebirge und dem Resthügel von Islamabād, so eine größere Partie südöstlich von Srinagar bei Pampur, zwischen den beiden Felspornen der Wastarwan und Takht-i-Suliman. Auch weiter im NW kommen am Fuße des östlichen Gehänges schmale Reste der diluvialen Terrasse vor, so bei Bandipūr und wohl auch an anderen Orten, überall wo ausspringende Winkel des Bruchgehänges Schutz vor der Abtragung gaben. Die ganze Südwesthälfte des Beckens aber besteht aus einer breiten Zone eben der jungen Beckenablagerungen; nur der Dschilm, der ja die Talebene verläßt, nachdem er sie nur zu drei Vierteln durchflossen hat, durchbricht die diluviale Hochfläche, um in das Gebirge einzutreten. Der äußerste Nordwesten von Kaschmir, Kamradsch, gehört ganz der Hochfläche, der sogenannten »Karewa«, an. Karewa²⁾ ist ein Wort aus der Kaschmirsprache. Es bedeutet soviel wie »kleines Plateau«, »kleine Hochfläche«. Nicht sowohl die gesamte breite und langgedehnte Formation, sondern die einzelnen, von tiefen Taleinschnitten oder von Schluchtrissen begrenzten Hochflächen. »Auf einer Karewa gelegen«, »am Fuße einer Karewa«, das sind Bezeichnungen, die in der Topographie von Kaschmir gang und gäbe sind, im Munde der Eingeborenen sowohl wie der Europäer, und auch wir bezeichnen gern die breite diluviale Zone des Südwestens mit dem Namen der »Karewaterrasse«. Sie ist in der Tat das formgebende Element innerhalb der ganzen Talniederung. Auf jeder Wanderung, ja auf jedem Bilde, das Kaschmirische Landschaft darstellt, nimmt man, wenn auch in der Ferne, den Abfall der weitgedehnten Hochfläche wahr, die Kante der Karewa, oder kleine Rücken, aus dem Gefüge der Hochfläche losgetrennt und in die Flußniederung hineinragend. Nicht aber darf uns das Vorhandensein eines besonderen Namens veranlassen, in der Karewa etwas ungewöhnliches zu erwarten, etwas anderes als eine alte, nun zum Teil wieder ausgeräumte Beckenausfüllung.

Nur an wenigen Stellen ragen aus der Karewaterrasse Resthügel des Grundgebirges auf, so bei Schapeyan (2115 m, also mehr als 400 m über das Niveau der Talsohle aufragend), bei Ferozipūr und weiter östlich, sowie im äußersten Nordwesten. Im übrigen taucht das Grundgebirge des Pir Pandschāl ebenso unter die Ablagerungen der Karewa, wie das Grundgebirge des Nordostens unter die Lehme der Flußniederung.

Denn diese nordöstliche Niederung ist sicherlich das Werk des Flusses. Lehm und Sand ist der Grund der Niederung, und aus Lehm und Sand besteht die Sohle des Flusses. Dem Badenden wird das bemerkbar, wenn sein Fuß im Schlamm einsinkt. Gerölle und Steine bewegt der Fluß, außer vielleicht bei Hochfluten, nicht mehr.

Ein genaues Studium der Karewahochflächen war nicht meine Aufgabe, auch fehlte es mir selbstverständlich an der nötigen Zeit, diese Arbeit in Angriff zu nehmen. Doch sind wir durch Godwin-Austen, Drew und Lydekker über Charakter, Mächtigkeit und

¹⁾ Drew, *The Jummoo and Kashmir Territories*, S. 169.

²⁾ Ebenda S. 167.

Lagerung der sie zusammensetzenden Schichten einigermaßen unterrichtet¹⁾. Die Karewa besteht im Innern des Beckens aus Sand und Lehm, ersterer ist stellenweise zu Sandstein verhärtet. Am Norostrand und in der aus der Flußniederung sich erhebenden Diluvial-scholle von Payech ist die Lagerung vollständig horizontal. In der breiten Karewaterrasse des Südwestens ist zu bemerken, daß die Lagerung, die im Innern der Ebene, also am Abbruch gegen die Flußniederung, ebenfalls noch horizontal ist, gegen das Gebirge zu, je näher je mehr, eine geneigte wird, so daß die Karewaterrasse gegen die Pir Pandschäl-kette zu ansteigt. Mit dem Auftreten der Neigung in den Karewaschichten ändert sich auch ihr Charakter einigermaßen, indem von nun an blaue Tone und Konglomeratablage-rungen die Hauptrolle spielen.

Godwin-Austen nannte diese Abteilung nach dem Orte, wo er ihr Vorkommen studierte, Hirpürschichten²⁾. Lydekker wies diesen Namen zurück, trat aber dadurch, daß er sie »untere Karewaschichten« nannte, gleichfalls der Ansicht bei, daß die schräg gestellten Karewaschichten des Pir Pandschälrandes zeitlich verschieden seien von den horizontal gebliebenen Ablagerungen des Beckennern, die er »obere Karewa-schichten« nennt.

Über die sog. »unteren Karewaschichten« wissen wir recht wenig. Lydekker hat keine Beobachtungen über sie angestellt, er führt nur Godwin-Austens kurze Bemerkungen an, die uns nur in zusammenfassenden Aufstellungen, aber nicht in ver-öffentlichlichten Aufnahmeberichten oder Profilzeichnungen vorliegen. Nach Godwin-Austen nun beträgt die Mächtigkeit der unteren Karewaschichten, die er quer zum Schichtfall maß, stellenweise mindestens 425 m. Über 200 m Mächtigkeit gibt er allein dem Komplex von Schichten, in dem er Land- und Süßwassermollusken, Pflanzen und Fische-skelette fand³⁾. Was die Entstehungsweise dieser Ablagerungen anlangt, so nimmt er oftmaligen Wechsel des Ablagerungsmediums an, es wechselte Seebedeckung mit Landoberfläche, letztere nachweisbar aus der Anwesenheit von Kohlen- und Lignitflözen, die bis 5 cm mächtig sind und sich in einem Falle über 3 km in der Horizontalen ausdehnen.

Die Höhe, bis zu der diese »unteren Karewaschichten« sich am Rande der Pir Pandschäl-kette erheben, beträgt etwa 1950 m, d. h. sie ragen etwa 300 m über die Flußebene auf, und mehr als 200 m über die Terrasse der »oberen Karewaschichten«⁴⁾. Ob sie sich aber am Grunde der oberen Karewaschichten über das ganze Talbecken hin ausdehnen, wird von Lydekker⁴⁾ bezweifelt.

Die Mächtigkeit der »oberen Karewaschichten« wird zu 60 bis 100 m angegeben, d. h. bis zu dieser Höhe ragen die Karewas über die Talsohlen des Dschilem und seiner Neben-flüsse auf. Die wahre Mächtigkeit ist nie festgestellt worden. Auch über ihre Zusam-mensetzung ist wenig bekannt. Drew, der sie in den verschiedensten Teilen des Kaschmir-Talbeckens sah, bemerkt allerdings, daß sie aus wagerechten oder nahezu wagerechten Lagen (beds) bestehen. Aber was ich sah, das waren schichtungslöse Terrassenwände, die mich an unseren Löß erinnerten, und auch Lydekker⁵⁾ bemerkt, daß die Spuren von Schichtung sehr schwach seien.

¹⁾ Godwin-Austen, Quart. Journ. Geol. Soc., Bd XV, S. 221. Quart. Journ. Geol. Soc., Bd XX, S. 383. Report of the 15. meeting of the British Association, 1880, S. 589. — Drew, The Jummoo and Kashmir Territories, S. 167—70, 209f. — Lydekker, Memoirs XXII, S. 72—80.

²⁾ British Association Report 1880, S. 383.

³⁾ Diese Fossilien scheinen lebende Formen zu sein oder solchen nahe zu stehen, Quart. Journ. Geol. Soc. XX läßt das nicht erkennen. Aber Medlicott in Manual, 1. Aufl., S. 673 und, Lydekker, S. 75, sprechen von rezenten Formen; ebenso Oldham im Manual, 2. Aufl., S. 421, wobei erwähnt wird, daß die Fische-skelette und Pflanzen noch nicht bestimmt seien.

⁴⁾ Lydekker, Memoirs XXII, S. 77.

⁵⁾ Ebenda S. 73.

Das einzige Profil vom Rande einer ebenflächigen Karewa der Talmitte gibt Drew¹⁾ an, und zwar zeigte dieses, von oben nach unten:

- 6 m ziemlich grober graublauer oder brauner Sand mit einigen kleinen Geröllen,
- 1 m feiner weicher brauner Sand,
- 5 m harter, sehr feinkörniger Sand,
- 1,5 m blauer sandiger Lehm,
- 1,5 m feiner weicher Sand,
- 0,6 m grober Sand (wie oben).

Nur 15 m waren entblößt, doch bemerkt Drew, daß die ganze 75 m betragende Mächtigkeit dieser Karewa einer Wechsellagerung von Schichten dieses Charakters entspreche. Das in Rede stehende Profil ist ohne Zweifel fluviatiler Bildung; daß wir hier ein altes Dschilmbett haben, geht schon aus der Lage dieser Karewa hervor, es ist die erwähnte, den Resthügel von Islamabad mit dem Hauptgehänge verbindende Terrasse. Aber was ich sonst von Karewaprofilen sah oder in der Literatur finde, das zeigt nicht entfernt diese Mannigfaltigkeit der lithologischen Zusammensetzung, so daß ich mir an Ort und Stelle die Anschauung bildete, daß wir es in den oberen Karewaschichten mit einer lößartigen Bildung zu tun haben, also entweder mit fluviatiler Schlamutrübe oder mit äolischen Ablagerungen im Steppengebiet, vielleicht in gletscherfreiem Gebiet aus der Eiszeit.

Welches ist nun das Lagerungsverhältnis zwischen den geneigten Karewaschichten des Pir Pandschälrandes und den flach liegenden des Beckeninnern? In den ersteren kommen nach Godwin-Austen Schichtneigungen bis zu 20° und mehr vor²⁾, sie liegen »tiefer«, sind also schräggestellt durch geotektonische Störung, nach Lydekker³⁾. Der tektonische Vorgang, der diese Schrägstellung bewirkte, ist nach Godwin-Austen⁴⁾ die jüngendliche Hebung der Pir Pandschälkette, die also stattgefunden haben müßte, als bereits die heutige Fauna lebte. Dieser Erklärung schloß sich Medlicott⁵⁾ an, und auch Oldhams⁶⁾ Erklärung der Entstehung des Kaschmir-Talbeckens läßt eine derartige Deutung der Schichtneigung in den »unteren Karewaschichten« zu. Lydekker aber weicht einem offenen



Fig. 6. Die Struktur der Karewaterrasse nach Godwin-Austen.

Bekenntnis aus und scheint sich überhaupt einigermaßen zu widersprechen; denn einmal hält er, darin Godwin-Austen folgend, an dem Unterschied zwischen den unteren, schräggestellten, konglomeratischen oder tonigen, und den oberen, horizontalen, sandig-lehmigen Karewaschichten fest. Andererseits aber bemerkt er, daß in dem von ihm untersuchten Profil von Gulmarg nach Srinagar, also quer durch die ganze Karewaformation, nicht die mindeste Spur einer Unkonformität zwischen den unteren und den oberen Karewaschichten aufträte⁷⁾, daß vielmehr lediglich, je weiter man sich vom Gebirgsrand entferne, die Schichtneigung sich immer mehr verflache. Die Sache ist also noch nicht spruchreif, nur scheint es verfrüht zu sein, mit Godwin-Austen eine derartige Diskordanz anzunehmen, wie sie in Fig. 6 dargestellt ist.

Die höheren Neigungsgrade an der Hochgebirgsflanke können zum großen Teile Erbscheinungen des ursprünglichen Absatzes sein. 5° bis zu 20° aufwärts soll die Neigung

¹⁾ Drew, a. a. O. S. 209, zitiert bei Lydekker, *Memoirs* XXII, S. 74.

²⁾ Godwin-Austen, *Quart. Journ. Geol. Soc.* XX, 1864, S. 383.

³⁾ *Memoirs* XXII, 75.

⁴⁾ *Quart. Journ. Geol. Soc.* XX, 1864, S. 384.

⁵⁾ *Manual*, 1. Aufl., S. 673.

⁶⁾ R. D. Oldham, *Some notes of the Geology of the N. W. Himalayas.* *Records* XXI, 1888, S. 157 f. und *Manual*, 2. Aufl., S. 421.

⁷⁾ *Memoirs* XXII, S. 75.

hier betragen, woraus hervorzugehen scheint, daß in der Regel die mäßigen Neigungsgrade überwiegen, und Neigungen von 20° die Ausnahme bilden. Ja, ich möchte die Vermutung aussprechen, daß derartig hohe Neigungen nur in den Konglomeraten beobachtet worden sind, die, wie Lydekker bemerkt¹⁾, nur als Schuttkegelbildungen von dem Ausgang der heutigen Täler, nicht aber als fortlaufender Horizont vorkommen. Daß hier am Gebirgsrand aber stärkere Akkumulation stattfand, und auf ursprünglich geneigter Fläche die Ablagerungen mit stärkerer Neigung liegen blieben, kann uns nicht wundernehmen, wenn wir im Auge behalten, daß das Becken von Kaschmir einen Einbruch darstellt, und die Karewaschichten des Gebirgsrandes in ihrer größeren Mächtigkeit einer Schuttkegelterrasse entsprechen, während im Beckeninnern gleichzeitig eine viel geringere Mächtigkeit feineren Materials abgelagert wurde, sei es am Grunde eines Sees, sei es von einem Flusse, sei es durch äolische Kräfte. Das Profil durch die Karewaterrasse würde, wie es sich danach ergeben würde, wäre etwa das in Fig. 7 dargestellte.

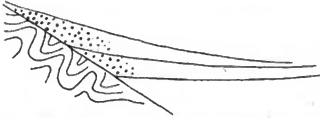


Fig. 7. Hypothetisches Profil durch die Karewaterrasse.

Auf diese Weise würde sich die größere Mächtigkeit und die größere Neigung der sog. »unteren« Karewaschichten, ihre Ausdünnung, fazielle Umwandlung und sölhliche Lageung im Beckeninnern erklären lassen.

Doch soll nicht verschwiegen werden, daß auch noch eine dritte Deutung möglich ist: Aber ein derartiges Übergreifen von »jüngeren« Karewaschichten über »ältere« ist eben noch nicht beobachtet worden. Eine endgültige Meinung kann erst gebildet werden, wenn die Konglomerate, Sande, Schotter und ähnliche Flußbildungen des Pir Pandschälrandes von den blauen Tönen getrennt sein werden, die den Grund der Karewaterrasse in dieser Region zu bilden scheinen.

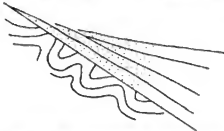


Fig. 8. Zweites hypothetisches Profil durch die Karewaterrasse.

Man könnte gegen unsere, wie gesagt vorläufige, Anschauung von der Gleichzeitigkeit der horizontalen und der geneigten Karewas einwenden, daß der anderen Längsseite der Ebene die hoch ansteigende und geneigte Karewaterrasse fehle. Sie ist allerdings zum größten Teil zerstört, weil der Fluß die Ablagerungen dieser Seite des Talbeckens ausgeräumt hat. Aber zum Beispiel an der Ausmündung des Sindtals ist am Gehänge, ohne irgend welche Verbindung mit den niedersten Terrassen, der Rest einer nagelfluhartigen Ablagerung haften geblieben. Die Neigung ist nach der Ebene zu. Diese Konglomeratbildung hat eine bedeutende Mächtigkeit, an der Talmündung selbst ist sie zerstört, nur östlich davon am Gehänge ist sie erhalten²⁾. Ich sehe darin eine Schuttkegelbildung des Sindflusses aus der Zeit, als auch vor den gegenüberliegenden Talmündungen sich Schuttkegel anhäufte.

Während an den Gebirgsflanken sich diese mächtigen Schutt-Terrassen bildeten, wurde das Beckeninnere bis zu einer Höhe von etwa 100 m über der heutigen Talsohle mit den sandig-mergeligen Ablagerungen der eigentlichen Karewa zugeschüttet. Darauf sank der auf der Höhe der Karewaaufrichtung fließende Dschilän ein, und bei dem vorwaltenden Bestreben, sein rechtes Ufer anzugreifen, räumte er die rechte, nordöstliche Hälfte der Karewa

¹⁾ Memoirs XXII, S. 76.

²⁾ Auch Drew erwähnt sie S. 211 und Lydekker auf S. 76.

fast vollständig aus. Nur an geschützten Punkten blieben Überreste vorhanden, so z. B. die Karewa von Islamabad und der erwähnte Schuttkegel des Sindflusses.

Es muß fraglich bleiben, ob die niedrige Terrasse, die sich vor dem Ausgang des Sindtals über die Niederung erhebt, und die höchstens 30 m hoch ist, aus der alten Karewa herausgeschritten ist, und ob sie nicht vielmehr einer späteren Aufschüttung entspricht.

Über das geologische Alter der Karewaablagerungen läßt sich nur sagen, daß, wie bereits erwähnt, bis jetzt nur am Pir Pandschälrand Fossilien gefunden sind, die, wie es scheint, zu heute noch lebenden Arten gehören. Die sandig-mergeligen Karewas des Beckeninnern haben noch kein Fossil geliefert. Jedenfalls muß man Lydekkers¹⁾ Anschauung, daß die schräg gestellten Karewaschichten entsprechend den oberen Siwalikschiechten zum Pliocän zu stellen seien, als verfrüht zurückweisen und mit Oldham²⁾ diese ganze Sedimentationsentwicklung ins Diluvium verlegen.

Man hat stets den Hauptnachdruck der Untersuchung auf die Lösung der Frage gelegt, welcher Art das Medium war, in dem die Karewaformation sich ablagerte. Bei der Gleichartigkeit des sandigen und lehmigen Charakters der das Beckeninnere ausfüllenden Ablagerung, die dem Reisenden zumeist allein auffiel, lag es nahe anzunehmen, daß Kaschmir das Bett eines alten Sees war; zumal einige Seen heute noch vorhanden sind, die als Überreste der alten Seebedeckung gedeutet werden konnten. Drew, der in dem »The later geological history of Kashmir« überschriebenen 10. Kapitel seines Buches eine sehr brauchbare Zusammenfassung von seinen und Godwin-Austens Beobachtungen über die Karewaschichten gibt, gesteht zwar, daß er zur Zeit, als er Gelegenheit hatte, diese zu studieren, noch keine genügende Kenntnis von Fluß- und Talgeschichte überhaupt besaß. Doch sucht er die einstige Existenz eines großen, ganz Kaschmir erfüllenden Sees, wie sie ihm durch frühere Gewährsmänner und durch die Volksüberlieferung glaublich gemacht wird, noch weiter zu stützen, indem er ein Konglomerat am Fuße des Resthügels von Islamabad als Strandkonglomerat des alten Kaschmir-Sees deutet³⁾. Der Spiegel dieses Sees, meint er, müsse mindestens so hoch gestanden haben, als die Oberfläche der Karewa am Pir Pandschälrand, also etwa 400 über der heutigen Talsohle. Aber es fehlen die Strandterrassen oder sonstigen Spuren an den Gehängen. Ferner müßte die Erosion des Dschilm seit der Diluvialzeit einen ungeheuren Betrag erreicht haben, und der von Drew vergeblich gesuchte, den See von Kaschmir aufstauende Riegel müßte eine Höhe von 400 m gehabt haben. Godwin-Austen⁴⁾ hatte, wie schon erwähnt, zehn Jahre vorher bereits erkannt, daß die unruhige Sedimentation am Pir Pandschälrand nicht in einem See vor sich gegangen sein konnte. Aber für die nielere Karewa und ihre terrassenartige Abstufung, wie sie bei Baramula am Ausgang des Talbeckens zutage tritt, scheint er doch Ablagerung am Boden eines schrumpfenden Sees anzunehmen, und die Ursache dieses Schrumpfens erblickt er in der allmählichen und schrittweisen Hebung der Pir Pandschälkette. Lydekker⁵⁾ hält gleichfalls für die Erklärung des gleichmäßigen Charakters der über 60 m mächtigen, das ganze Beckeninnere erfüllenden Karewa die Annahme eines stauenden Dammes, der das Tal in einen See umgewandelt habe, für unumgänglich notwendig.

Auch wir, die wir in Kaschmir ein Bruchbecken erblicken, können die Existenz eines alten Sees ins Auge fassen, aber keinesfalls sind die heutigen Seen Überreste der ursprüng-

¹⁾ Memoirs XXII, S. 77.

²⁾ Manual, 2. Aufl., S. 421.

³⁾ Wenn Drews Beschreibung richtig ist, so liegt hier mitten im Talbecken eine Ablagerung vom Charakter der »unteren Karewaschichten« vor, die noch dazu ohne jeden Zusammenhang mit den hinter dem erwähnten Resthügel aufragenden und ein wirkliches Plateau bildenden »oberen Karewaschichten« wäre. Leider hat Lydekker, wie es scheint, diese Stelle nicht bemerkt, obwohl sie auch früheren Reisenden bekannt war, so z. B. Vigne (Travels in Kashmir, Ladäk, Iskardo usw. I, 1842, S. 357).

⁴⁾ Quart. Journ. Geol. Soc. XX, S. 383. Brit. Assoc. Rept. 1880.

⁵⁾ Memoirs XXII, S. 78.

lichen Erfüllung der tektonischen Hohlform mit stehendem Wasser. Ein See bestand so lange, bis die Wasser einen Ausweg fanden, bis durch Überfluß die Durchbruchsstrecke Baramula—Muzafarabad entstand.

2. Der epigenetische Taldurchbruch bei Baramula.

Der Einbruch des Kaschmirbeckens erst hat den Dschilem geschaffen. Eine bloß beschreibende Darstellung würde sich nun damit begnügen, zu erwähnen, daß der Dschilem bei Muzafarabad mit scharfem Knie in die Nord-Südrichtung einlenkt. Wir aber erheben die Frage, ob dies nicht eine falsche Ausdrucksweise ist, ob der Dschilem nicht lediglich ein Nebenfluß der Kischaganga ist. Mit anderen Worten, wir erheben die Frage, welches ist der Hauptfluß, welches der Nebenfluß.

Die Frage, was Hauptfluß ist, was Nebenfluß, wird meist nur aus Rücksichten der Namengebung, also zu kartographischen Zwecken, gestellt oder aus Gründen der geographischen Statistik. Ihre wahre Bedeutung aber erhält sie erst, wenn sie Hand in Hand geht mit der Untersuchung, welcher von den die Fragestellung anregenden Flüssen der ältere ist, der die Existenz oder wenigstens die Richtung des anderen erst bestimmt hat. Dieser ist alsdann der Hauptfluß, wenn er an Wassermenge, also an Lauflänge, dem anderen annähernd gleich oder überlegen ist.

In wenig Fällen möchte die Frage so leicht zu entscheiden sein, wie im Falle Kischaganga-Dschilem. Die Lauflänge der beiden bei Muzafarabad zusammenfließenden Ströme ist etwa die gleiche, der Dschilem lenkt aber so entschieden in die Kischagangarichtung ein, daß die Kischaganga von vornherein als der ältere, der formbestimmende, der Hauptfluß angesehen werden müßte, auch wenn nicht, wie von uns geschieht, für den Abfluß des Kaschmir-Beckens ein geringeres Alter gefordert wird. Den tiefen Einschnitt des oberen Dschilemtals zwischen Baramula und Muzafarabad haben wir uns unserer Theorie nach derart entstanden zu denken, daß auch in der streichenden Fortsetzung des Senkungsfeldes von Kaschmir grabenförmige Erniedrigungen des Gebirges stattfanden, und daß hier den Wassern des Kaschmir-Sees Gelegenheit gegeben war, die Wasserscheide gegen das Tal eines bei Muzafarabad mündenden Kischaganga-Nebenflusses zu überfließen. Auf diese Weise entstand der Dschilem, der vermöge seiner Eigenschaft als Fluß der wichtigsten Landschaft des Gebirges und vermöge seines großen Wasserreichtums als Abfluß des großen Wasserreservoirs von Kaschmir bei uns als der namegebende Hauptfluß gilt¹⁾.

Es muß also das Kaschmirbecken einmal bis zum Überfließen mit Sediment und stehendem Wasser ausgefüllt gewesen sein, und tatsächlich finden wir die Spuren äußerst kräftiger Sedimentation in den Karewas erhalten. Ferner muß das Dschilemtal die Spuren sehr schnellen Tiefereinschneidens an sich tragen, wie es im Gefolge eines Überflußdurchbruches und entsprechend der Ausbildung eines Durchbruchstales in, geologisch gesprochen, so kurzer Zeit stattgefunden haben muß. In der Tat fließt der Dschilem auf etwa 20 km zwischen Uri und Tschaköti in einer gewaltigen Schlucht.

Einzelheiten eines Überflußdurchbruches werden sich mit seltenen Ausnahmen niemals feststellen lassen. Alle derartigen Erklärungen bleiben Hypothese. Und so kann uns auch das Studium des Taleingangs bei Baramula noch nicht, wie Lydekker erhoffte, den Schlüssel zur Erklärung der Talgeschichte von Kaschmir geben. Wohl aber muß sie uns einige Kunde über die Veränderungen bringen, die die Ausflüßader von Kaschmir erlitten hat, weswegen ich die Beobachtungen mitzuteilen wage, die ich während eines kurzen

¹⁾ Wenn es wahr ist, daß auch die ungelehrten Kaschmiri ihren Fluß Behat nennen, was das alte Vitasta (griechisch: Hydaspes) ist, so würde auch im Volksbewußtsein der Dschilem und nicht die Kischaganga der Hauptfluß sein.



Baramula. Das untere Ende der Talebene von Kaschmir.

besteht aus anstehendem Gestein, das in Trümmern oben herumgestreut liegt. Die dritte Rippe gipfelt in der den Riegel im Anblick beherrschenden waldigen Kuppe, deren Gehänge in schönem, geradem Abfall zum Flusse niederzieht und einen scharfen Rücken flußabwärts sendet, der das Steilufer bildet.

Die Auflösung des flußseitigen Riegelabfalls in Rippen mit trennenden Schluchten ist typisch. Ich wurde an den Leopoldsberg-Kahlenberg am Eintritt der Donau in das innere Wiener Becken erinnert.

Das gegenüberliegende Gehänge gehört seiner Steilheit, seiner Form und seiner Höhe nach vollständig dem Grundgebirge an. Bisher also ergab sich, daß der Fluß sein heutiges Talbett im Grundgebirge vertieft hat.

Über die geologische Zusammensetzung des Riegels, südöstlich der Grundgebirgsentblößung sah ich beim Überschreiten desselben von Baramula zum Vorhof folgendes: Gleich beim Aufstieg längs des verfallenden alten Weges sieht man Gerölle, darüber bis zur Höhe herrschen Sande vor und ausgetrocknete sandige Lehme von gelber Farbe. Auf der Paßhöhe, deren lehmige Sande zu Rissen ausgefrucht sind, liegen große Gerölle (bis 40 cm im Durchmesser), darunter oblonge Stücke eines schiefrig brechenden Gneises von streifigem Habitus. Die Paßhöhe zeigt Spuren bedeutender Abtragung. Sie besteht aus feinen verfestigten Sanden, die zu glatten, plattigen Wölbungen abgewittert sind, so daß nach unterhalb, also zum Vorhof, ein eigentümlich buckelig-glatte Abfall der Sande herrscht. Bänke verhärteter konkretionärer Sande lassen den Neigungswinkel zu 12 bis 15° nach WSW bestimmen. Leider sind von früheren Beobachtern, denen mehr Zeit zur Verfügung stand, keine Angaben über den Schichtfall, besonders der anderen Seite, vorhanden. Im allgemeinen soll jedoch gelten, daß die Karewaschichten gegen das Talinnere, also gegen NO fallen. Unterhalb der verfestigten Sande stehen auf der rechten Seite des Risses ebenso gerichtete Gerölle von mittleren und kleineren Formaten an. Sie mögen wohl einem Konglomerat entstammen, denn lose Gerölle verharren nicht in derartig schräger Lage.

Hier also floß der Dschilëm aus der Ebene von Kaschmir, d. h. in dieser Linie floß er heraus; denn was außerhalb des heutigen Riegels, also außerhalb des in diesem Riegel erhaltenen Querschnittes des Dschilëm-Schuttkegels liegt, ist ja noch genau so Ebene, genau so »Kaschmir«, wenn es auch heute nur einen Vorhof darstellt. Die heutige Paßhöhe, von deren relativer Erhebung über die Talsohle leider keine Angabe vorliegt — mir selbst war leider kein Höhenmeßinstrument zur Hand — ist nicht notwendigerweise die letzte Bahn des Flusses gewesen. Sie ist wahrscheinlich nur ein Werk der Denudation und trägt die Spuren bedeutender Abtragung.

Was ergibt sich aus diesem Sachverhalt für die Erklärung der heutigen Durchbruchschlucht? Der Fluß muß sein Bett durch stetige Akkumulation erhöht haben, bis er zum mindesten etwas über der Höhe des heutigen Riegels floß. Die Erhebung der Grundgebirgsrandkuppen über die heutige Riegelhöhe ist jedoch nur sehr gering, vielleicht 10 m. Um auch diese Kuppen mit seinen Ablagerungen zu verhüllen, dazu genügt dem Flusse eine Geröllablagung von nur geringer Mächtigkeit, wie sie, zumal in diesem Klima, schnell der Zerstörung anheimfällt. Aber wir haben nicht nötig, in derartig hypothosenartigen Ausdrücken zu reden. Denn auf der Grundgebirgskuppe am Abfall der zweiten Rippe zum Dschilëm sah ich ja die Überreste dieses Flußbettes in Gestalt vereinzelter dem Grundgebirge aufgelagerten Gerölle liegen.

Die Grundgebirgskuppen am linken Ufer des Dschilëm gehören also seinem ursprünglichen rechten Ufer an. Ihre Entstehung zu untersuchen, ist nicht nötig. Wir bezeichnen sie als Felsleisten; denn auch am heutigen rechten Ufer kommen, wohl in derselben Höhe, Felsleisten vor. Die Ablagerungen des Flusses, und dieser mit ihnen, stiegen, in dem

alten Bette, bis sie die alte Felsleiste überdeckten, verfüllten. Und als der Fluß von neuem einschritt, schnitt er rechts seines alten Bettes ein, und es entstand der Engpaß von Baramula, während, wenn er sein altes Bett wieder gefunden hätte, Baramula heute noch in der Ebene läge, wenigstens in einem breiten Tale; der Fluß hätte alsdann den Karewariegel abgetragen, der »Vorhof« stünde mit der Talbenein unmittelbarer Verbindung, für Kultur, Bebauung und Ansiedlung wären gewiß 10 qkm gewonnen. So bildet

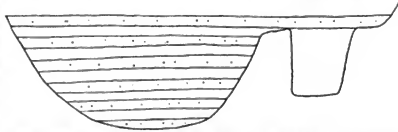


Fig. 11. Schematisches Profil durch die Talenge von Baramula zur Veranschaulichung der Entstehung des Durchbruchs.

der Fluß eine kurze und zwecklose Enge, zwecklos, weil gleich unterhalb wieder eine Talweitung folgt. Aber diese kann nicht mehr im Boote erreicht werden, weil der Dschilëm bereits in der Höhe der zweiten Rippe Stromschnellen bildet.

Ein Wort ist noch nötig über die Entstehung des »Vorhofs«. Auch ihn haben wir uns ursprünglich mit Karewa-Ablagerungen, also Dschilëmgerölln, erfüllt, zu denken, die vielleicht bis Nauschera reichten, wo das Tal enger zu werden beginnt. Daß sie ausgeräumt wurden, ist wahrscheinlich der planierenden Tätigkeit des Flusses zu danken, der hier von rechts, aus dem Grundgebirge, nach links hinüberstieß, und seine alten Ablagerungen von W her angreifend, den Riegel herauschnitt.



Fig. 12. Der »Vorhof« der Ebene von Kaschmir.

Über die Geschichte des Einbruchs selbst haben wir durch das Studium des Querriegels von Baramula nichts erfahren, wohl aber Gelegenheit gehabt, eine Stromverlegung kennen zu lernen von der Art der »gesunkenen« (epigenetischen) Talbildung¹⁾.

3. Die heutige Landoberfläche.

Das Kartenbild und der Anblick in der Natur wird beherrscht durch den Gegensatz: Flußniederung und Karewa. Dicht gedrängt treten die Flüßchen und Bäche aus dem Fir Pandschalgebirge in die Ebene und zerteilen sich wiederum in eine Unmenge von Wasseradern und -armen. So erscheint auf der Karte des Atlas of India ein etwa 15 km breiter Streif Beckengrundes geradezu zerstückelt und zerschnitten in eine Unmenge schmaler, spitz beginnender, spitz auskeilender Streifen. Diese sind die eigentlichen »Karewa«-hochflächen, getrennt durch Schluchten, die 30 bis 100 m tief eingesenkt sind an deren Wänden das lehmige Gestein ansteht, das oft nur schwache Spuren von Lagerung und Schichtung zeigt. Dies die kurze, aber treffende Skizzierung, die Drew und Lydekker von der Karewaterrasse geben. Ich habe nur wenig Gelegenheit gehabt, die Karewa im Innern des Beckens zu sehen. Doch erinnerte mich die senkrechte Klüftung, die gelbliche Färbung und die Schichtungslosigkeit stets von neuem an unseren Löß.

¹⁾ Der Verfasser möchte als systematische Benennung für die drei möglichen Arten der Fluß- bzw. Talbildung, die bisher mit den von ganz verschiedenen Kriterien ausgehenden Namen: konsequent, antezedent und epigenetisch bezeichnet wurden, folgende Klassifikation vorschlagen:

| | |
|--|--|
| syngenetisch (mit progenetisch (vor epigenetisch (über | } der heutigen Landoberfläche entstanden), |
| oder auf deutsch: ursprünglich, beständig, gesunken. | |

Wie mit einem Striche endigt längs einer von SO nach NW verlaufenden Linie die Bachzerteilung, die Dichte der längs der Bäche gelegenen Siedelungen, die Hügel- oder Plateauforn, auf der Karte wie im Anblick in der Natur. Wir sind in der Flußniederung; die Bachadern haben sich wieder vereinigt, die Siedelungen werden spärlicher. Das Land liefert infolge künstlicher Bewässerung gute Ernten, vor allem ist die Reiskultur hier in Übung. Der Grund der Flußebene wird von lehmigen Flußalluvien gebildet, die menschliche Kunstgegenstände enthalten und vollständig denen gleichen, die noch jetzt von dem Flusse bei Hochwasser abgesetzt werden.

Der Dschilēm bildet sich in der Gegend von Islamabād aus einer Art Flußfächer. Hier vereinigen sich die Hauptquellflüsse Arput, Bringh und Sandrahan, denen wenige Kilometer weiter unterhalb unter dem Namen Veschau die Abflußrinne des südwestlichen Quadranten von Oberkaschmir zustrebt. Nach Drew fließt der Dschilēm in der Gegend des Flußknotens in etwa 1650 m. In seinem Laufe von hier zum Wullar-See ist der Fluß eine breite ruhige Wasserstraße und bildet recht eigentlich den Lebensnerv von Kaschmir. 1580 m hoch liegt der Spiegel des Wullar-Sees, der vom Dschilēm durchflossen wird und im Sinne der Flußrichtung das Beckentiefste darstellt. In der Luftlinie gemessen beträgt die Entfernung beider Punkte etwa 80 km. Das Gefälle beträgt also 70 m auf 80 km, im Durchschnitt also 0,875 m auf 1 km. Und zwar beträgt auf die ersten 48 km Luftlinie, von Islamabād bis Srinagar, das Gefälle 50 cm, also 1 m pro km. Entsprechend diesem starken Gefälle schneidet der Fluß in dieser oberen Strecke ein, und bei niedrigem Wasserstand erheben sich seine Uferkanten 5 m über den Wasserspiegel. Das ist der Fall im Hochsommer. Auf die 32 km abwärts Srinagar beträgt das Gefälle nur noch 17 m, also nur noch 53 cm auf 1 km. Hier ist der Fluß bereits akkumulierend; er erhöht seine Ufer, wie auf der Bootreise von Srinagar nach Baranula schön zu sehen ist. Der Fluß hat in den See ein Delta vorgebaut, und zachtet, den See in der ursprünglichen Beckenrichtung, von SO nach NW einzuschnüren; er verläßt den See aber rechtwinklig zu seiner Einmündung, in der südwestlichen Ecke. Den ganzen Flußlauf bis zum See auszufahren, dann im See mit den primitiven Fahrgelegenheiten den Ausfluß aufzusuchen, ist einmal sehr zeitraubend und zweitens scheuen sich die Kaschniris, ihre flachen Boote dem oft recht stürmischen See anzuvertrauen. Da ferner die ganze Arbeit stromaufwärts durch Menschenkraft geschieht, die Seeufer aber sich im Sumpfland verlieren, hat man wohl seit alter Zeit den Dschilēm weiter oben mit seiner Ausflußstelle aus dem See durch einen Kanal in Verbindung gesetzt. Dies ist der Nurukanal, der bei Schadipūr, 16 km unterhalb Srinagar, den Fluß verläßt. Dieser Kanal berührt den See eben gerade noch. Im Hochsommer aber ist er fast ohne Wasser, und alsdann ist nur eine bedeutend geringere Abkürzung möglich, indem man bei Hadschan, wenige km oberhalb der Einmündung des Dschilēm in den See, in einen Kanal biegt, der einen der Mühe überhebt, das Dschilēmdelta zu umfahren. Aber die Südwestecke des Sees muß alsdann gequert werden.

An der Stelle, wo, um in den letztgenannten Kanal zu gelangen, der Hauptfluß verlassen wurde, war der Dschilēm 2 bis 3 m, der Kanal aber nur 1 m tief eingeschnitten. Der Dschilēm fließt also auf seinen eigenen Ablagerungen, die er zu durchsinken gezwungen ist, da man ihn nunmehr auch durch künstliche Deichbauten genötigt hat, in dem einmal angenommenen Bette zu verharren. Welche Gefahr dem flachen Lande von den Hochwasserfluten des Dschilēm droht, das bemerkt man u. a. bei Sopūr, das zwischen dem Wullar-See und Baranula gelegen ist. Sopūr ist auf einer niederen Terrasse erbaut, in die der Fluß eingesunken ist, und zwar auf der linken Seite über dem Flusse. Die eigentliche Kaschmirebene aber liegt südlich von Sopūr tiefer als die Terrasse; wird also nur



Der Dal bei Srinagar.

durch den aus den Ablagerungen des Flusses von diesem selbst erbauten Damme vor Überschwemmung bewahrt.

Entsprechend dem geringen Gefälle würde man eine ausgiebige Stromverwilderung erwarten. Aber dieser ist eben durch das ausgedehnte und in allen Teilen der Talebene ausgebildete Kanalsystem vorgebeugt, und die einzige Folge dieser außerordentlichen Gefälls- abnahme besteht im Auftreten von Ansammlungen stehenden Wassers, die in allen Übergängen von Sumpf bis zum See hier vorhanden sind. Auf der linken Seite des Flusses liegt 8 km oberhalb Srinagar eine größere Sumpffläche, Schalun¹⁾ genannt, von den am Grunde der durchlässigen Karewaterrasse hervorquellenden Wassern gespeist. Sie ist in ähnlicher Weise, wie wir später vom Dal²⁾ lernen werden, gegen die Hochwasserfluten des Dschilem geschützt. Ein ähnliches, nur noch ausgelehteres Sumpflaud, Antschar, liegt unterhalb Srinagar etwa mittwegs zwischen dieser Stadt und der Mündung des Sindtals auf der rechten Seite des Flusses. Vor das Gebirge legt sich hier eine breite, reich besiedelte Diluvialterrasse, die einen etwa 20 m hohen Steilabfall zur Flußebeine bildet, und diese letztere ist durch die reichliche Wasserlieferung vom Gehänge her vollständig versumpft, was zur Zeit des Umsetzens der Reispflänzchen nur noch verstärkt wird. Da ich in eben dieser Jahreszeit, Mitte Juni, hier vorbeikam, erhielt ich geradezu den Eindruck eines Sees, der im Vordergrund der Mündung eines Seitengrabens hier unter der Terrasse lag.

Die wirklichen Seen, also die Gebiete mit ständiger stehender Wasserausfüllung sind drei an der Zahl, der Dal, der Manasbal-See und der Wullar-See. Auch sie sind, bis auf eben zweiten, flache Seen, die sich in Sümpfe fortsetzen; und da außerdem an anderen Orten sumpfige Strecken wie die erwähnten vorkommen, war es erklärlich, daß ältere Beobachter in diesen Seen und Sümpfen die Überreste einer früheren allgemeinen Seerausfüllung der Ebene von Kaschmir sahen. So bemerkt selbst Medicott³⁾, Kaschmir sei noch immer zum Teil ein Seebecken; der größere Teil der Ebene sei allerdings von den Anschwemmungen des Flusses erfüllt, die Oberfläche liege aber immer noch sehr tief. Es käme nun darauf an, ob Medicott mit dem Wörtchen »still« (das wir mit »noch immer« wiedergaben) recht hat; mit anderen Worten, wir erheben die Frage, ob Beweise dafür vorliegen, daß die heute vorhandenen Seen und Sümpfe die Überreste einer solchen allgemeinen Seerausfüllung des Talbeckens von Kaschmir sind.

Die Sumpf- und Seebildungen liegen sämtlich in der nordwestlichen Hälfte der Talebene, also in der Flußniederung, wo die Karewa ausgeräumt ist; sie liegen unmittelbar am Fuße des Gehänges, sogar geradezu in den Buchten, in denen der Beckengrund, in das Gebirge eingreift. Wären sie wirkliche Restseen einer größeren Seebedeckung, so würden sie in den Teilen der Flußniederung liegen, die wir a priori für die niedrigsten halten möchten, im Bette des Flusses selbst, oder vielmehr der Fluß würde sie bereits entwässert, trocken gelegt haben. Daß sie aber gerade vom Flusse entfernt liegen, das gibt zu denken.

Bei der Stadt Srinagar, in der Bucht zwischen dem Hauptgehänge im Norden und Osten, der Rippe des Takht-i-Suliman im Süden und dem aus der Niederung aufragenden Kastelhügel Hari Parbat im W, liegt der Dal⁴⁾ (Tafel 2). Seine Ausdehnung von N nach S beträgt 5 km, seine ost-westliche Erstreckung etwas mehr als 2 km; 10 qkm mag der

¹⁾ Drew S. 165.

²⁾ »Dal« heißt See auf Kaschmiri. Daher sagen wir nicht Dal-See.

³⁾ Manual, 1. Aufl., S. 673.

⁴⁾ Den Dal schildert Drew S. 165 und 186 ff. Ferner Frhr Carl v. Hügel in »Kaschmir und das Reich der Siek«, Bd. I, S. 227 ff., Stuttgart 1840. Am schönsten verherrlicht hat ihn Thomas Moore in »Lalla Rookh«.

Flächeninhalt betragen. Der See ist flach, nur wenige Meter tief, doch von klarem, durchsichtigem Wasser, auch wo es von Wasserpflanzen durchwachsen ist. Die Entfernung vom Dschilem ist nicht größer als 2 km, und die Höhenlage des Seespiegels im Verhältnis zum Flusse ist den jahreszeitlichen Niederschlägen entsprechend in stetem Wechsel begriffen. Doch wird das Wasser des Sees in erster Linie von Quellen und Bächen des Hauptgehänges geliefert. Für gewöhnlich besteht ein Ausfluß des Sees zum Flusse mit sehr mäßiger Strömung. Befahrbar ist er nur, wenn der Fluß wenigstens mittleren Wasserstand hat. Hat der Fluß Niederwasser, so wird der Seeabfluß durch einen Damm geschlossen, damit der Dal nicht gänzlich entwässert wird. Hat der Fluß Hochwasser, so schließt er von selbst eine an seinem Ufer befindliche Schleuse, so daß das Niederland am See vor Überschwemmung bewahrt bleibt. Der Wasserstand und damit das Aussehen des Sees wechselt also mit der Wasserführung seiner Zuflüsse. Im Spätherbst soll sehr wenig von der Wasserfläche zu sehen sein, was mir jedoch (Ende September 1902) nicht auffiel. Allerdings ist der See stets eine Art Mittelding zwischen Wasserausbreitung und Sumpfland. Er zerfällt in drei größere Wasseransammlungen, die südliche wird von der mittleren abgesetzt durch eine von O hervorspringende Landzunge, die sich in sog. »schwimmenden Gärten« fortsetzt; aus der mittleren führt ein durch eine einbogige Steinbrücke überwölbter Auslaß in das nordwestliche Becken. Westlich schließt sich an den See eine sumpfige Niederung, von Kanälen durchzogen, so daß man wegen der Begrenzung des Sees im Zweifel sein könnte. Berühmt ist der Dal durch die Klarheit seines Wassers, in dem sich das über 1000 m hohe Hintergehänge spiegelt, durch die Gärten und Pavillons, die von den kunst- und naturliebenden Großmoguls an seinen Ufern angelegt wurden, und durch die »floating gardens«, die schwimmenden Gärten, reiche auf Wasserpflanzen angelegte Fruchtbeete. Steilufer gibt es nicht mehr, der See erfüllt eine flache Pfanne. Oldham¹⁾ will die Seen von Kaschmir erklären als ursprüngliche Hohlformen, entstanden durch Aussetzen von Ablagerungen. Ursprünglich aber haben wir uns wohl die ganze Seefanne mit sandig-lehmiger Karewaablagerung erfüllt zu denken. Denn bei Gupkar an der Südseite des Sees fällt das Gehänge in einer 10 m hohen Wand zum Flachland ab, in das der See eingesenkt liegt. Das Material der Wand erinnerte mich an unsern Löß, mit dem die Karewa überhaupt Ähnlichkeit zeigt. Derselbe lehmige Sand, mit Schutt untermischt, scheint auch am Hauptgehänge anzustehen. In diese Karewa wurde also das Seebecken eingegraben. Vielleicht handelt es sich um eine alte Flußschlinge, die später bei einer Hochflut abgeschnitten wurde, und das Altwasser, von den Quellen und Bächen des Gehänges gespeist, ist zum See geworden.

Ebenfalls im Schutze eines aus der Ebene sich erhebenden Grundgebirgsrückens liegt der zweite See von Kaschmir, der Manasbal-See. Vor der Ausmündung des Sindtals — nicht des Sindflusses, der nach SSW zu abgelenkt erscheint, — erhebt sich mehr als 300 m aus der Ebene ansteigend der kahle Rücken des Aha-tung, losgelöst vom Grundgebirge der Nordostflanke, und auch aus dieser selbst sind mehrere Hügel herausmodelliert. Vom Aha-tung nun gegen die obere Ebene abgeschlossen, und durch eine Terrasse vom Hintergehänge abgesetzt, ruht hier der kleine Manasbal-See. 4 km in seiner ostwestlichen Längenerstreckung, 1,5 km breit, also etwa 6 qkm messend. Wenn also auch bedeutend kleiner, als der Dal, so ist der Manasbal doch viel seeartiger, stellt er eine scharf umgrenzte See- fläche dar. Er ist eingesenkt in eine etwa 20—25 m hohe Terrasse von Karewa. Er liegt somit in der Karewa, seine Entstehung hat mit der Karewa nichts zu tun, die Karewa war vor ihm da. Sein Spiegel liegt in der Höhe der Oberfläche des höchstens 1½ km entfernten Dschilem. Es führt ein klarer, fast gefälloser Wasserlauf aus dem See in den Fluß. Mit

¹⁾ Manual, 2. Aufl., S. 421.



Der Manasbal-See.

einer Tiefe von 15 m¹⁾ an der tiefsten gemessenen Stelle liegt sein Boden unter der Sohle des Dschilem. Der Dschilem, als Auenfluß, ruht auf seinen eigenen Anschwemmungen. Nehmen wir eine Tiefe des Flusses von 3 m an, so würde die Sohle des Sees also 12 m tiefer liegen als die Sohle des Flußbettes, obwohl in unmittelbarer Nähe gelegen. Wie konnte nun der Fluß, indem er sein Bett, Spiegel wie Sohle, höher legte, die benachbarte Wanne leer lassen? Doch nur dadurch, daß er hier Widerstände fand, daß diese Wanne mit ihrer Wassererfüllung eben älter war, als der Fluß in seiner heutigen Höhenlage. Würden wir im Seegrund einen Rest der alten Flußsohle sehen wollen, im See also etwa eine abgetrennte Flußschlinge, so würden wir vor der schwer zu erklärenden Tatsache stehen, daß bei einer allgemeinen Erhöhung der Ebene um wenigstens 12 m ein in unmittelbarer Nähe des Flusses gelegener Flußkolk nicht ausgefüllt wurde. Das ist aber wohl ohne Beispiel. Wenn wir nun die allgemeinen Verhältnisse ins Auge fassen, so fällt uns zuerst die Lage des Sees auf, vor dem Ausgange des Sindtals. Heute ist der Sindfluß allerdings südlich vom Aha-tung abgelenkt. Aber nichts hindert uns anzunehmen, daß er einmal nördlich dieses Hügels mündete. Und nun steht das Sindtal im Verdacht, bis Kaschmir hinaus vergletschert gewesen zu sein. Wir werden weiter unten sehen, daß bis Gund die Rundhöcker gehen, daß weiter unterhalb Moränen und fluvioglaziale Terrassen, vorderhand noch nicht trennbar, das Tal erfüllen. Es wäre daher sehr wohl denkbar, oder mit dem Stande unserer Kenntnisse wohl vereinbar, daß der Sindgletscher einmal bis in die Kaschmirebene vorstieß und die Wanne des Manasbal schuf. Es ist der feste Umriß und die Tiefe dieses Sees, der den Manasbal heraushebt aus dem Habitus der anderen Seen, des Dal und des weiterhin zu behandelnden Wullar-Sees. Drew berichtet von einem Tempel, der zum Teil untergetaucht sei, und schlägt die Erklärung vor, daß der Seespiegel durch Zuleitung von Wasser vom Sind her erhöht worden sei. Ich habe die Stelle nicht gesehen, und habe daher kein Urteil über das Ausmaß dieser Niveaünderung. Wenn sie so gering sein sollte, daß sie dem erdgeschichtlichen Geschehen von wenigen Jahrhunderten entsprechen könnte, dann möchte ich glauben, daß der Seespiegel durch Rückstau infolge von Erhöhung der Dschilembettes und damit Gefälls erniedrigung des Seeabflusses sich erhöhte.

Der größte der Seen ist der Wullar-See. Er erfüllt, in das Gebirge eingesenkt, die Nordostecke der Ebene von Kaschmir, nur im äußersten Nordosten ist durch die verlandende Wirkung des Butkol, des Erin und anderer Bäche festes Land, Flachland geschaffen worden. Die Ausdehnung des Sees ist großen Schwankungen unterworfen. Der Wasserstand scheint im allgemeinen zurückzugehen, und dann werden in den Randpartien weite Strecken durch und für die Reiskultur trockengelegt, auch wird Entwässerung durch Kanäle im Gange sein. Gegen S und W, wenigstens SW, geht die Wasserfläche in Marschland über, das, wie ich bei Drew lese, im Frühjahr überschwemmt ist und dann vom Sommer bis zum Herbst austrocknet. Die Längserstreckung des Sees, in der NO—SW-Richtung, beträgt etwa 16 km, seine Breite 10. Der allerdings sehr schwankende Flächeninhalt beträgt demnach rund 160 qkm. Der Wullar-See stellt somit eine recht ansehnliche Wasserfläche dar. Besonders wenn man von NO her, von Bandipir aus, den See überblickt, aus dem im W mit schön modellierter Profillinie das Vorgebirge des Schakrud-Din Ziarat²⁾ hervortritt, hinter dem das Seeufer, dem Auge bereits unendlich geworden im Bogen über S gegen O zurückschließt, kann man auf den Gedanken kommen, daß der Wullar tatsächlich der Rest des großen Sees von Kaschmir sei. In der Tat sieht man ja auch die Zeugnisse dafür, wie der See schrumpft, wie der Butkol in Windungen durch

¹⁾ Drew S. 167 und 208.

²⁾ Ziarat ist mohammedanisches Heiligengrab.

die niedrige, grüne, dem See abgerungene Reisflur schleicht, und wie überhaupt nur noch, wo Felsufer ist, also im Nordwesten, im N und im O, Seerand mit Beckenrand zusammenfällt.

Wie stark diese allgemeine oder jahreszeitliche Schrumpfung des Sees ist, wurde mir klar, als ich — entgegen der gewöhnlichen Gepflogenheit, im Boot (Dunga) sich heraufziehen zu lassen — von Bandipür längs des alten Seeufers Srinagar zuritt. Zugleich fiel dabei ein neues Licht auf die Art der Entstehung der ganzen Kaschmirebene. Der Nordostrand des Sees und der verlandeten Fläche in seiner südöstlichen Fortsetzung bildet eine Reihe von Buchten, kesselförmigen, manchmal geradezu zirkelmäßig gerundeten Einbuchtungen des Seeflachlandes in das Gebirgsgehänge. In keine dieser Buchten mündet ein Fluß, sie erscheinen nicht als Werke der Erosion, sondern als ein Werk der Hohlformbildung, also als Folge des Einsturzes, als Form, in der der Einsturz sich vollzogen hat. Denn auch als Werke der »planation«, der seitlichen Erosion des Flusses, können sie nicht angesehen werden, da sie sich unmittelbar die eine an die andere anschließen, oft nur durch einen schmalen Grat getrennt.

Die Bucht von Bandipür ist keine derartige Bucht. Vielleicht war sie es ursprünglich. Aber sie erhält zwei Zuflüsse, und die haben sie trichterartig ausgeweitet. Von der Bucht von Bandipür aber bis zum Sindtal öffnet sich keine Seitenschlucht. Die erste Bucht ist die von Aregam. Das Ufer des Sees springt in ihr weit nach O zurück. Auf der Nordseite der Bucht ist flaches Land, in dessen Hintergrund aus dem Gebirge wohl eine Schlucht herabkommt, aber diese erreicht den Gebirgsfuß nicht. Sie beginnt, wie es scheint, auf einer Stufe; jedenfalls mündet auch in der Bucht von Aregam kein gleichsohliges Seitental. Ein schmales, weit hinaus vorspringendes Felsvorgebirge, das sich etwa 40 m aus der Seeebene erhebt, trennt diese Bucht von der nächsten, der Bucht von Sotrkut I¹⁾. Hier war die Halbkesselform der Umrandung in Überschwemmungsstreifen des derzeit trocknen Seebodens viermal wiederholt. Auf eine flache, kleinere Bucht folgt dann die breite Bucht von Adschas, die auf ihrem südöstlichen Vorsprung Dorf Sotrkut II²⁾ trägt. Auf diese folgt nun noch eine kleinere Bucht, und die Niederung in der südöstlichen Fortsetzung wird durch die Karewaterrasse im N des Manasbal-Sees geschlossen.

Bis hierher geht also das Tiefland des ehemaligen Sees, an dessen Stelle und an dessen Seite — bis auf die an der Nordseite des Manasbal gelegene — die Karewa fortgeräumt ist. Nach der Schneeschmelze im Frühsommer dehnt sich der See bis zu den Ortschaften Adschas und Sotrkut aus, im Winter ist er mehrere Kilometer weit entfernt. Ich kam in der zweiten Hälfte des September hier vorbei, und sah die Nordseite der Bucht von Aregam als einen Riedboden, von Quellen durchflossen, mit Gras und Schilf bestanden, ebenso erfüllte Riedboden die kleine Bucht südöstlich Sotrkut II, auch die Bucht von Adschas, hier neben Heideland und Maisfeldern. Ganz kürzlich erst ausgetrocknet mußte ein schmaler Streifen am Südvorsprung der Bucht von Aregam sein, da er dicht mit Lotos bestanden war.

Wie verhält sich nun der Wullar zu der heutigen Drainage? Niveauunterschiede von Fluß und See gibt es nicht mehr. Sie mögen ursprünglich (d. h. vor der Kanalisierung) minimal gewesen sein, heute erscheint der See vollständig in die Dschilgün-Drainage einbezogen. Der Fluß mündet in dem Marschland in den See, und verläßt ihn mit ersichtlichem, rechtwinkligem Umschwenken in der Südwestecke. Der See erscheint als ein Anhängsel des Flusses. Bleibt somit nur seine Existenz zu erklären, d. h. wieso er

¹⁾ Saderakoot der Karte, Blatt 24 des Atlas of India.

²⁾ Saadykoot goond der Karte.

erhalten blieb, wo er doch von einem Flusse durchzogen wird und wieso er gerade im Schutze des Randgebirges, zwischen Vorsprüngen desselben liegt. Seine Tiefe ist sehr gering. Drew¹⁾ gibt für den westlichen und nordwestlichen Teil, die Teile, die, wie er ausdrücklich hervorhebt, am weitesten ab liegen von den amphibischen Flächen im Südosten, und die, wie wir sagen werden, unmittelbar am Beckenrand liegen, doch nur 4 m an; so daß die Sohle des Sees kaum oder nur unwesentlich tiefer liegt als die Sohle des Flusses.

Wir werden, um den See und seine Lage zu erklären, ihn als eine ganz flache Hohlform ansprechen, die nur dadurch erhalten bleibt, daß der Auenfluß Dschilēm sein Bett erhöht. Der Wullar kann aber erhalten bleiben, da er selbst sehr reichliche Wasserlieferung erhält, durch die Flüsse des Nordostgehanges und durch sehr zahlreiche Quellen. Die Gehänge all der erwähnten Kessel sind sehr quellenreich. In der Bucht von Aregam (Nordseite) ist eine Quelle in einem Becken gefaßt; ein Hindu-Steinbild steht darüber in den Kalkfels gemeißelt. Ein starkes fast stehendes Wasser kommt aus einem Kalkfels am nordwestlichen Vorsprung der Bucht von Adschas hervor. Eine sehr reichliche, schwach schwefelhaltige Quelle entspringt und ist gefaßt bei Sotrut II²⁾; vielleicht besteht hier Zusammenhang mit einer Verwerfung, was dann auf die Bruchnatur der Kesselränder hinweisen könnte. Der Wullar-See wird somit stets bis zu einem gewissen Grade mit Wasser angefüllt sein, mag der Dschilēm auch sein Bett noch so sehr erhöhen. Heute ist ja der See allerdings vom Fluß durchzogen und die Eingriffe des Menschen haben das von der Natur gelieferte Bild verwischt.

Oldham³⁾ ist der erste, der eine vernunftgemäße Erklärung der Seen von Kaschmir vorschlug. Er nennt sie ursprüngliche Seen, die einem Manko an Sediment ihre Entstehung verdanken. Jawohl, aber das Manko an Sedimentlieferung kommt nicht ihren eigenen Zuflüssen auf die Rechnung, sondern dem Dschilēm, der mit seinem Damme die Seen aufgestaut hat. Dal und Wullar sind rechte Flußdammwannen.

4. Das Talbecken von Kaschmir zur Eiszeit.

Es ist nunmehr noch die Frage zu streifen, wie sich das Talbecken von Kaschmir zur Eiszeit verhielt, als im Himalaya ebenso wie in den anderen Hochgebirgen der Erde die Vergletscherung ein so großes Ausmaß annahm, als, wie wir sehen werden, die Gletscher der Indus-Zuflüsse im Baltistan das ganze Becken von Skärdü mit einer wenigstens 300 m mächtigen Eisdecke erfüllten, als, wie ebenfalls gezeigt werden soll, das die Fir Pandschälkette durchsetzende Tal des Kaschmir entwässernden Flusses 300 m tiefer eine beträchtliche Strecke lang vereist war. Es wäre also keinesfalls etwas Überraschendes, wenn auch in der Ebene von Kaschmir die Eiszeit ihre Spuren in der Gestalt von Moränenwällen und Felsbecken hinterlassen haben würde. Aber weder vor dem Sindtal noch vor dem Lidartal noch vor dem Ausgang der Erin Nallah bei Bandipur sind solche Endmoränenzüge festgestellt worden.

Drew⁴⁾ glaubte in einem feinen gelbbraunen Sande, den er in der Karewa von Isalamabad beobachtete, Grundmoräne zu erkennen, und zwar wurde er bei dieser Deutung durch die bloß lithologische Ähnlichkeit mit glazialen Ablagerungen Englands geleitet. Eigentümliche Terrainformen wahrscheinlich pseudoglazialer Natur bemerkte ich beim Abstieg vom

¹⁾ Drew S. 166.

²⁾ Bei Lydekker (Physical features) nicht erwähnt.

³⁾ Siehe oben!

⁴⁾ Drew S. 209. Zitiert bei Lydekker, Mem. XXII. S. 74.

Radschdangan-Paß nach Bandipür am Wullar-See, so eine Blockterrasse bei Kralpore. Leider konnte ich diesen Spuren nicht nachgehen, da ich gerade damals an heftiger Dysenterie litt. Ich bemerke, daß ich damals wie heute überzeugt war, daß die Ebene von Kaschmir außerhalb des Bereichs der zusammenhängenden Vergletscherung lag. Es wäre nur denkbar, daß vor der Talmündung im Gebirgsrande die Spuren dafür vorhanden sind, daß einer oder der andere Gletschervorstoß auch einmal die Sohle des Talbeckens erreichten. Zu derartigen Erwägungen gibt, wie erinnerlich, u. a. der Manasbal-See Veranlassung. Er liegt vor dem Ausgange des Sindtals, das nicht nur den wasserreichsten Zufluß des Kaschmirbeckens enthält, sondern seinen Ursprung in der ausgedehnten Gletscherregion des Gwaschbrari und Kaupatr nimmt. Im Sindtale sind allerdings die Spuren der eiszeitlichen Vergletscherung leicht wahrzunehmen.

Das Sindtal setzt bei Gandarbal sehr breit ein, allerdings ist es von hohen Geröllwällen zum großen Teil erfüllt, oder es sind, zumal von der rechten, nordwestlichen Talseite her Schuttkegel vorgebaut. Eine Trennung bzw. Unterscheidung von Moränen und fluvioglazialen Bildungen wird erst auf Grund genauer Aufnahmen erfolgen können. Bald nach Eintritt in das Tal erhebt sich auf der rechten Seite (nordwestlich) des Flusses eine etwa 40 m hohe Terrasse aus deutlich geschichteter Geröllablagerung. Gegen oberhalb mag die fluvioglaziale Ablagerung in Moräne übergehen. Doch das Bild ändert sich bei Gund, 40 km oberhalb des Talausganges, wie mit einem Schlage. War man bisher im Gebiet der Ablagerung, fluvioglazialer und glazialer, so betritt man nun das Gebiet glazialer Ausräumung. Schon unterhalb, bevor ich in das Dorf einritt, bemerkte ich über dem Dorfe einen Felshügel, an dem aus der Ferne schon Schlißflächen und Rundbuckel bemerkt bzw. vermutet wurden. Diese Vermutung ward Gewißheit, als oberhalb Gund mitten im Tale ein ganz typischer Rundbuckel sich erhob, und an dem rechten Talgehänge eine ganze Reihe von solchen sichtbar ward (Tafel 4). Die alles verhüllende Akkumulation hat aufgehört. Das Gehänge liegt — abgesehen von der Bewaldung der oberen Hänge — nackt da, und ist vollständig zu roches moutonnées aufgelöst und gebuckelt. Die Höcker und Schlißflächen sind gut erhalten, trotz des weichen und leicht zerstörbaren Materials, schwarzem feinblättrigen Schiefer. Z. B. an den schönen Rundhöckern hoch am Gehänge der rechten Talseite, die der Weg ersteigt, sieht man, wie die Schiefer von dem Eis geradezu schräg abgeschnitten sind. Oberhalb der im Talweg stehenden Rundhöcker erleidet das Tal eine beckenartige Erweiterung. Beim Abstieg von den erwähnten Rundbuckeln ins Tal nach aufwärts wird das Gehänge von gelbgrauem Lehm verkleidet, der Grundmoräne sein kann. Wir sehen das typische Bild der dem Zungenbecken des Gletschers entsprechenden Hohlform mit einem Kranz nach außen strahlender roches moutonnées, dazwischen die Grundmoräne erhalten.

Mit dem Eintritt in das Gebiet der glazialen Ausräumung ändert sich mit dem Charakter des Tales auch der Charakter des Weges; hatte man bisher meist die Terrassen zu ersteigen, so hält man sich nunmehr auf der Sohle. In welcher Meereshöhe dieses Gletscherende sich befand, dafür läßt sich bei dem Mangel von Höhenangaben in den Tälern aus der Karte nichts entnehmen.

Drew¹⁾ gibt an, daß er bei Hari, etwa 10 km unterhalb Gund, bereits einen Rundhöcker und bis 150 m darüber Schlißflächen gesehen habe, und dieselben Glazialspuren bemerkte er gegenüber Surphrar und wiederum bei Gund. Lydekker²⁾ scheint nichts bemerkt zu haben außer Felsschliffen bei dem Dorfe Kulan, 6 km oberhalb Gund, und

¹⁾ Drew S. 219f.

²⁾ Lydekker, Geology of Kashmir (3rd notice). Records of the Geological Survey of India XII, S. 29. Mem. XXII, S. 34.



Rundhöcker

Rundhöcker

Rundhöcker

**Rundhöcker bei Gund im Sind-Tal.
Blick talaufwärts.**

als Meereshöhe dieser Stelle gibt er einmal 2100 m, ein andermal 1975 m an. Nehmen wir für die Höhenlage der Dschilçmebene vor dem Ausgang des Sindtals 1575 m an, so haben wir also ein diluviales Sindgletscherende in 400 m über dem Niveau der Ebene.

Auf der Pir Pandschal-Seite hat Lydekker¹⁾ die kurzen in der Längsrichtung ziehenden Oberläufe der Dschilçmzflüsse, die sog. Margs, mit Moränen erfüllt gefunden. Von Gulmarg liegen für die Meereshöhe dieser Ablagerungen nur die rohen Schätzungen 2100 und 2400 m vor. Felsglättungen, Rundbuckel oder gar ein typisches Gletscherende hat Lydekker nicht beobachtet.

Jedenfalls aber stiegen die Talgletscher bis mindestens 400 m über die Talsohle herab; sollte Drews Beobachtung richtig sein, würde der Sindgletscher noch tiefer vorgestoßen sein; selbst Lydekker²⁾ gibt zu, daß der Sindgletscher möglicherweise fast bis Kangan herab gereicht haben könnte.

5. Überblick über die geologische Geschichte von Kaschmir.

Überblicken wir die geologische Geschichte von Kaschmir, soweit wir sie zur Zeit verfolgen können, so ergibt sich uns etwa folgende Entwicklung:

Bildung einer Hohlform.

Ausfüllung dieser Hohlform zum See.

Überfluß des Sees. Trockenlegung des Beckens. Ausbildung des Dschilçm-Flußlaufs (Austrittsstelle links der heutigen).

Ausfüllung des trocken gelegten Beckens. Ablagerung der Karewaschichten: mächtige Sedimentation längs der Gebirgsränder, Aufdämmung des Dschilçmbettes.

Einschneiden des Dschilçm. Bildung des eigenetischen Talausganges bei Baramula.

Die Karewaablagerng wird zur Terrasse. Entstehung der Talebene.

Jüngste Terrassenbildungen.

Bildung von Seen (heute noch fortschreitend).

6. Die Abgeschlossenheit von Kaschmir in der Sage und in der Geschichte.

Die vor allem durch die geringe Meereshöhe bedingte Gunst der klimatischen Verhältnisse, die Ausdehnung des flachen Landes, die Fruchtbarkeit des Bodens haben Kaschmir zur wertvollsten Landschaft des Himalaya gemacht; und die orographische Abgeschlossenheit hat bewirkt, daß ebenso wie die Bewohner nach ihrer Sprache und ihrem physischen Typus einen besonderen Stamm der arischen Indier darstellen, auch die Kultur von Kaschmir immer eine gewisse Unabhängigkeit besessen hat, wenn das Bezeichnende auch nur in der glücklichen Verarbeitung fremder Einflüsse bestanden haben mag. Nirgends anders als in Kaschmir treten uns die merkwürdigen Gräko-hindischen Tempelbauten entgegen, die den alten Hindu-Tempel nach baktrisch-griechischem Stilmuster umgearbeitet zeigen. Andere Einflüsse weisen nach Tibet — ich erinnere an die Schah Hamadan-Moschee in Srinagar —, die Erzeugnisse des Kunstgewerbes wiederum weisen nach Innerasien; kurz man kann sagen, daß Kaschmir von allen umwohnenden Völkern empfangen hat, ebenso wie es allen angrenzenden Staaten ein begehrenswertes Objekt gewesen ist; und soweit die glaubigte Überlieferung reicht, ist Kaschmir tatsächlich meist fremder Besitz gewesen.

Die Eingangspforte nach Kaschmir ist nun nicht das Dschilçmtal gewesen. Die Bruchnatur des Beckens, das zwar einen Abfluß besitzt, aber in Gestalt einer einen Umweg darstellenden, von Natur unwegsamen Engschlucht, spiegelt sich wider in der Geschichte

¹⁾ Ebenda.

²⁾ Lydekker, Records XII, S. 29.

von Kaschmir, und ebenso ist es nicht gut anders denkbar, als daß die Abgeschlossenheit der Lage auch die Mythen bildende Phantasie der Bewohner dieses weltfernen Erdenwinkels befruchtet haben sollte.

Kaschmir besitzt zum Unterschied von anderen indischen Ländern eine wirkliche historische Überlieferung. Eine Reihe von vier Chronikbüchern entrollt vor unserem geistigen Auge die Geschichte Kaschmirs, wie sie sich in der Erinnerung und Vorstellung der Bewohner ausgestaltet hat, und zwar von der Zeit der sagenhaften alten Hindu-Könige an bis zur Eroberung Kaschmirs durch den Großmogul Akbar im Jahre 1586 unserer Zeitrechnung. Diese Chronikbücher bilden die berühmte, in Sanskrit verfaßte Rādscha taranginī, den »fortlaufenden Strom der Geschichte der Könige«.

Die Sage läßt Kaschmir im Beginn von einem See, Satisara genannt, erfüllt sein. Rādscha taranginī¹⁾ 1. Buch, Sloka 27 erwähnt, daß der Heilige Kasyapa, nachdem er einen im See wohnenden Dämon getötet, das Land Kaschmir am Grunde des Sees gebildet habe. Es ist bei dieser Überlieferung wohl an die Trockenlegung des Seebodens gedacht.

Im fünften Buch, bei der Schilderung der Regierung des Königs Avantivarma (855 bis 883 n. Chr.), wird die wirkliche Trockenlegung des zum größten Teil versumpften Bodens erzählt. Das Land war trotz der unter Lalitāpida ausgeführten Wasserschutzbauten schweren Ueberschwemmungen ausgesetzt, die Hungersnöte im Gefolge hatten. Die Erzählung ist allerdings etwas wirr. Der Weise Suyya, dem der König seine Schätze zur Verfügung gestellt hatte, warf in der Landschaft oder bei dem Orte Yukschadara große Mengen von Dinaren in den Fluß, der hier vom Felsen eingengt und durch Geröllmassen aufgestaut war. Diese kurze Charakterisierung erinnert an die Verhältnisse bei Baramula. Die unter der Hungersnot leidenden Bauern in den Ortschaften oberhalb dieses Engpasses räumten auf der Suche nach dem Gold die Gerölle aus, so daß der Fluß sein Gefälle stromabwärts wieder erhielt.

Dann ließ Suyya den Fluß durch einen Steindamm aus seiner Richtung ableiten, wahrscheinlich wird das bedeuten, daß er ihn durch einen Kanal in einen der benachbarten Sumpfbezirke oder Seen leitete. Sieben Tage wurde der Dschilēm auf diese Weise aufgehalten, und die Frist dazu benutzt, den Unterlauf, der durch Geröllmassen verbarrikiert war, auszuräumen. Dann öffnete er den Steindamm (die Übersetzung ist hier sehr undeutlich!), d. h. er lenkte den Fluß wieder in sein ursprüngliches Bett, und der Fluß, durch das in seinem Wege zum Meere so lange Zurückgehaltensein wie ungeduldig, begann mit reißender Schnelle gegen den Ozean zu fließen.

Nun erst erhielt der Fluß sein eines gerades Bett; wo sonst noch Seen zurückgeblieben waren, wurden sie mit dem Fluß durch Kanäle verbunden. Auf eine Länge von sieben Yodschana, was Troyer mit 21 lieues wiedergibt, wurde der Dschilēm durch Steindämme eingedeicht, und dann wurde der Wullar-See in das Entwässerungsnetz einbezogen. Der Dschilēm, dessen Lauf jetzt festlag, mußte die Überschwemmungsfuten dieses Sees unschädlich machen. Vielleicht ließ erst Suyya den Dschilēm in den Wullar-See leiten. Die betreffende Stelle lautet:

1. Buch 103: Nachdem er Steindämme gebaut hatte, um den Witasta auf eine Strecke von sieben Yodschana in sein Bett zu fassen, gab er dem Wasser des Mahāpadma-Sees freien Abfluß.

104: Aus dem Becken des Mahāpadma-Sees, mit dem er heute vereinigt ist, bricht der Witasta mit reißender Schnelle hervor, wie ein Pfeil von der Bogensehne.

¹⁾ Rādjataranginī. Histoire des rois du Kachmir. Traduite et commentée par M. A. Troyer. Paris 1850—52.

Auch die künstliche Bewässerung — wohl der auf den Karewas gelegenen — Orten durch Verteilung der Flußadern ist das Werk Suyyas, und der Chronist faßt sein Urteil über die Wirksamkeit dieses Mannes dahin zusammen, daß ihm gelungen sei, was Kasyapa nicht fertig gebracht habe, nämlich die wirkliche Trockenlegung von Kaschmir.

In der Sage von Kasyapa tritt uns wahrscheinlich nicht die Spur alter Überlieferung entgegen, sondern bloß die Anschauung, die der in Kaschmir wohnende oder Kaschmir besuchende Laie zu allen Zeiten sich gebildet hat, daß Kaschmir ursprünglich ein Seebecken gewesen ist. Auch wir sind zu dieser Anschauung zurückgekehrt, doch aus anderen Gründen, als die früheren Beobachter.

In der Sage von Suyya erscheint dagegen Naturerklärung, Fabel und historische Überlieferung bunt durcheinander gemischt. In der Erzählung der Wasserschutzbauten, die Suyya habe ausführen lassen, wird wohl die Erinnerung an eine bestimmte historische Persönlichkeit und Wirksamkeit vorliegen. Aber die Berichte über das Wegräumen der den Dschilēm-lauf behindernden Geröllmassen ist nur eine fabulöse Umkleidung der Tatsachen, die man im Dschilēm-Engtal zwischen Baramula und Uri bemerkte, daß nämlich das Flußbett einmal durch mächtige Schottermassen aufgedämmt war, und daß der Fluß nachträglich diese wieder durchsunken und ausgeräumt hat. Was also in der Wirklichkeit ein Wechsel von Akkumulations- und Erosionsperiode im Leben eines Flusses war, das läßt die Mythenbildung als eine Ablösung der Naturgewalt durch menschliche Tätigkeit erscheinen.

Der Weg durch das Dschilēm-tal scheint nun zu allen Zeiten vom Verkehr gemieden worden zu sein, wie uns ein kurzer Überblick über die historischen Nachrichten lehrt, die uns in der Überlieferung der Kaschmiri vorliegen.

Die Radscha taranginī, die trotz ihrer schwülstig-phantastischen Schreibart nur die bloßen Tatsachen in Chronikstil wiedergibt, kann hier nicht befragt werden. Viel deutlicher scheint die nebenher laufende Volksüberlieferung die Erinnerung an historische Ereignisse mit bestimmten Örtlichkeiten zu verknüpfen. Walter R. Lawrence¹⁾, der als settlement commissioner von Berufs wegen viel mit den Landbewohnern zusammen war, gibt uns wertvolle Mitteilungen, von denen einige im folgenden wiedergegeben sind:

Zu Beginn der Überlieferung war Kaschmir in viele kleine Teilfürstentümer zersplittert, deren Herrscher miteinander in beständigen Kriegen lagen, bis einer von ihnen einen Radschputen aus Dschēm-mu ins Land rief. Da die Wege von Dschēm-mu nach Kaschmir über die im SO und SW gelegenen Pässe Banihal und Pir Pandschāl führen, muß also auch diese älteste Eroberung Kaschmirs über die Gebirgspässe und nicht auf dem Wege durch das Dschilēm-tal stattgefunden haben, d. h. auch schon in dieser sagenhaften Überlieferung aus der Urzeit tritt als ganz selbstverständlich die Vorstellung zutage, daß Kaschmir das Hinterland des Tschināb, und nicht des Dschilēm ist.

Es kann natürlich nicht festgestellt werden, ob dieser Radschpute mit Gonanda I. identisch gewesen ist, mit dem die Reihe der in der Radscha taranginī genannten Könige beginnt. Auch ist demgemäß ganz unbestimmt, in welche Zeit, ob in das dritte oder vierte Jahrtausend vor Christi Geburt, die Regierungszeit dieses Herrschers zu setzen ist. Die Hindukönige, die nunmehr, der Radschā taranginī zufolge, bis zum 13. Jahrhundert unserer Zeitrechnung über Kaschmir herrschten, dehnten durch Eroberungszüge diese Herrschaft zeitweise über die Halbinsel oder bis weit nach N aus. Es ist anzunehmen, daß die nach der indischen Ebene gerichteten Eroberungszüge vorzugsweise über den Pir Pandschāl gingen. Wenigstens wird von einem dieser Könige, Mihirakula, der um 700 v. Chr. lebte,

¹⁾ Walter R. Lawrence, *The Valley of Kashmir*. London 1895. Chapter VII: Political History.

außerdem eine Volkssage überliefert, die sich an eine kriegerische Überschreitung des Pir Pandschäl knüpft. Aus der ganzen in der Rālscha taranginī überlieferten Geschichte der Hindukönige, auch aus der glanzvollen Herrschaft des Königs Lalitaditya (695 bis 731 n. Chr.), der ganz Nordindien unterwarf, aber auch das Gebirge überstieg und Kaschgar, Buchara und Tibet bekriegte oder unterwarf, wissen wir nichts über die Wege, die auf diesen Feldzügen benutzt wurden. Zu Beginn des 11. Jahrhunderts begannen die kriegerischen Einfälle des Sultans Mahmud von Gazni und Kaschnir war von da an nur noch ein Spielball in der Hand mohammedanischer Bedränger. Die Volksüberlieferung berichtet, daß der letzte der Hindukönige, Simha Deva, vor dem tatarischen Usurpator Zulkadar Khan nach Kischwar fliehen mußte. Doch als der Usurpator mit Beute und Gefangenen über einen der nördlichen Pässe das Land verließ, ging er, vom Schneewetter überrascht, mit seinem ganzen Heere zugrunde. Es regierten in Kaschmir nun eingeborene muselmanische Herrscher, bis einige Jahrhunderte später die Timuriden, die sog. Großmoguls, Kaschmir eroberten.

Bäber hat nur einmal in die Geschieke Kaschmirs eingegriffen, indem er die Wiedereinsetzung des rechtmäßigen Königs betrieb. Erst unter dem zweiten Großmogul, Bäbers Sohn Humäyün¹⁾, trat Kaschnir recht eigentlich in den Augenkreis dieser Eroberer. Es stritten sich in Kaschmir zwei Familien, Tschak und Makri, um die Würde des Premierministers oder Major Domus, deren Besitz wertvoller erschien als die mehr dekorative Königswürde. Als im Laufe dieser Bürgerkriege die Partei der Makri einmal vertrieben wurde, riefen die Edelleute dieser Partei die Moguls zu Hilfe, aber der vorbereitete Zug mußte wegen der Niederlage, die Humäyün im Kampfe mit den Afghanen erlitten hatte, unterbleiben. Die aus Kaschmir verbannten Edelleute wurden vorerst in Nauschera und Radschauri, also auf dem Wege zum Pir Pandschäl, angesiedelt; später aber gelang es Humäyüns Vetter und Unterfeldherrn Haider Mirza doch, Kaschmir über die Gebirgspässe zu erreichen. Der König selbst hatte, um den heranziehenden Eroberer aufzuhalten, den Paß von Karmal besetzt. Haider Mirza aber umging diese Stellung, indem er über den Paß von Pantó²⁾ zog. Dadurch stand ihm der Weg nach Srinagar offen, das er besetzte. Dies geschah im Jahre 1540. Haider Mirza regierte nun in Kaschmir, zuerst im Namen des eingeborenen Königs, dann im Namen des in Kabul residierenden Großmoguls, bis er 1551 das Opfer eines Komplotts eingeborener Häuptlinge ward. Es folgten³⁾ nun wieder Wirren und Thronstreitigkeiten, die Akbar, Humäyüns Sohn, Gelegenheit gaben, sich einzumischen. 1585 rückte zum erstenmale wieder eine Heeresmacht gegen Kaschmir aus. Man hatte zuerst über den Bhimberpaß ziehen wollen. Nauschera und damit der Pir Pandschäl ist nämlich am leichtesten vom Bhimber aus zu erreichen, das zwischen Dschilēm und Dschemmu am Gebirgsrande noch in der Ebene liegt. Man wählte dann aber den Paklipaß (s. u.!) weil der früher schneefrei wurde. Diese Expedition mißlang, und erst 1586 rückte ein kaiserliches Heer über den Bhimberpaß und den Kabirbapass (?) und nahm im August Srinagar ein.

Über den Bhimberpaß zog dann Akbar selbst zweimal, 1588 und 1592, nach Kaschnir; und er verließ das Land von Baramula aus über den Paß Pakhali, um nach Attok zu gelangen, zum zweitenmal über Rothas.

¹⁾ Erskine. A History of India under the two first sovereigns of the House of Taimur, Baber and Humäyün, Bd II. London 1854, S. 202 ff., 364 f.

²⁾ Die Namen konnte ich nicht identifizieren. Vielleicht handelt es sich bei dieser Umgebungsbeziehung um die Erzwingung des Übergangs aus dem Tawi-Tal in das Gebiet des oberen Pentschflusses, aus dem erst der Pir Pandschäl zu erreichen ist.

³⁾ Das folgende ist entnommen dem Werke von Graf F. A. v. Noer: Kaiser Akbar. Ein Versuch über die Geschichte Indiens im 16. Jahrhundert. Bd II, bearbeitet von Dr. Gustav v. Buehwald. Leiden 1855.

Eine authentische Mitteilung über die Wege, auf denen man Kaschmir zu jener Zeit erreichte, gibt Abul Fazl in seinem die Taten und Länder Akbars behandelnden großen Werke *Ain i Akbari*¹⁾: »26 verschiedene Wege führen nach Hindostan, aber diejenigen über Bhimber und Pakli sind die besten und sind gewöhnlich zu Pferde zu benutzen. Der zuerst erwähnte ist der kürzeste und hat mehrere Zugänge, von welchen die drei folgenden gut sind: erstens Hasti Watar, welches der frühere Weg für Truppentransporte war, zweitens Pir Pandschal, welchen Seine Majestät dreimal überschritten hat auf seinem Wege zu dem Rosengarten von Kaschmir. Wenn auf diesen Gebirgen ein Ochse oder Pferd getötet wird, erheben sich Sturmwolken und Winde mit Schnee und Regen; drittens Tangtalah.«

Jarret erklärt²⁾ diese drei Wege wie folgt. Der Weg über Hasti Watar, oder wie nach einer Emendation von Pandit Radscha Kischan Kaul, Gouverneur von Dschemmu, geschrieben wird, Hasti Bhanj, der einzige, auf dem Elefanten mitgenommen werden können, verläuft von Dschemmu über Kotli nach Pentsch, überschreitet von hier den Hadschi Pir und erreicht in Uri das Dschilental. Der zweite ist der gewöhnliche Weg von Bhimber über Nauschera, Radschauri, den Pir Pandschal; er betritt den Boden von Kaschmir bei Schapeyan. Nur finde ich, daß Akbar nur zweimal diesen Weg nahm, nämlich zur Hinreise nach Kaschmir auf seinen beiden Expeditionen. Was der dritte Name, Tangtalah, bedeutet, ist nicht festzustellen. Doch handelt es sich wahrscheinlich um die in Radschauri abzweigende Variante des vorigen Weges, die von Radschauri aus den Hadschi Pir ersteigt, um dann auf die erstgenannte Route zu stoßen. Was der Weg über den Paß Pakli oder Pakhali ist, wird nicht klar. Vielleicht ist dies die Route Baramula-Muzafarabad-Abbotabad³⁾.

Unter dem Kaiser Dschihan wurden längs der Pir Pandschal-Straße glänzende Serails angelegt, und als Aurungzib Kaschmir besuchte, hatten 30 000 Träger seine Bagage von Bhimber nach Kaschmir zu schleppen. Jedenfalls war der Pir Pandschal die Hauptzugangsporte zu Kaschmir.

Auf die Periode der Mogulherrschaft folgte von 1752 an für Kaschmir die Herrschaft der afghanischen Dynastie der Durani. Diese saugten aber das Land derartig aus, daß die Bewohner die Siekhs zu Hilfe riefen. Auch sie eroberten das Land vom Pir Pandschal her. Von Pentsch aus überwachte der Maharadscha Randschit Sing die Operationen seines 1814 über den Paß rückenden Heeres. Aber noch einmal mußte dieses Heer unverrichteter Sache zurückgehen, und erst 1819 wurde Kaschmir erobert. Aber die Siekhs-Statthalter konnten das Land nur schlecht gegen die räuberischen Einfälle der türkischen Bombas schützen,

¹⁾ The *Ain i Akbari* by Abul Fazl Allami. Translated from the original persian by Col. H. S. Jarret. Published by the Asiatic Society of Bengal, Bd II. Calcutta 1891, S. 347f.

²⁾ *Ain i Akbari* a. o. O., Anm. S. 347.

³⁾ Eine Quelle aus früherer Zeit ist der arabische Geograph Al Biruni (11. Jahrh., 1. Hälfte), dessen auf die Zugänglichkeit von Kaschmir bezügliche Bemerkungen nach der von Reinaud gegebenen französischen Übersetzung (*Fragments arabes et persans relatifs à l'Inde, recueillis par M. Reinaud, Nr. 3; Journ. Asiatique, 4. Ser., Bd IV, Paris 1844, S. 256*) folgendermaßen lauten: »Der hauptsächlichste Eingang des Landes ist das Dorf Beberhan, in gleichem Abstand zwischen dem Indus und dem Dschilgem. Von diesem Dorfe bis zu der beim Zusammenfluß des Kosary und des Nahry, zweier von den Bergen von Schemylan herabkommenden und sich in den Dschilgem ergießenden Flüsse, errichteten Brücke sind es acht Parangen. Ein anderer Eingang ist der Engpaß, durch den die Wasser des Dschilgem austreten, ... auf eine Erstreckung von fünf Tagereisen. Am Beginn (extrémité) dieses Engpasses liegt die Stadt Duar Almosrad, an beiden Ufern des Flusses. Von dort ab verbreitet sich der Dschilgem in den Feldfluren und erreicht in zwei Tagen Addeashtan, die Hauptstadt von Kaschmir. In der Zwischenzeit fließt er der Reihe nach an mehreren Städten vorbei, vor allem an Uschkar, das die Stadt von Baramula ist, auf beiden Seiten des Flusses erbaut. — Was mit dem ersterwähnten Eingang nach Kaschmir gemeint ist, wird nicht klar. Auf Abbotabad würde der gleiche Abstand von Indus und Dschilgem zutreffen, aber auch dieser Weg könnte Kaschmir nicht anders als durch den Engpaß von Baramula erreichen. Die ganze Beschreibung ist äußerst unklar. Al Biruni war eben nie in Kaschmir gewesen (Reinaud a. o. O., S. 259).

die südlich der Kischaganga in der Landschaft Karnao und im Dschilemtal saßen. Endlich im Jahre 1845 gelangte Kaschmir in den Besitz eines Dogra-Abenteurers aus Dschemmu, Gulab Sing mit Namen, der sich als glücklicher Krieger zum Maharadscha von Dschemmu aufgeschwungen hatte, und im folgenden Jahre im Vertrag von Amritsar von den Engländern in diesem Besitz bestätigt wurde. So ist auch heute, wenigstens in politischer Beziehung, Kaschmir wieder eine Dependance des Tschinablandes geworden.

Bis in die neunziger Jahre des letzten Jahrhunderts war die Pir Pandschäl-Route immer noch die am meisten begangene. Vigne, Freiherr von Hügel, Thomson, alle die Reisenden, denen wir die erste genauere Kenntnis von Kaschmir verdanken, haben nur diesen Zugang zu Kaschmir kennen gelernt. Und noch Drew, der jahrelang in Kaschmir weilte und das Land nach allen Richtungen durchstreifte, ist das Dschilemtal unterhalb Uri unbekannt geblieben. Erst 1890 wurde die Fahrstraße durch das Dschilemtal vollendet. Allerdings folgt auch sie nicht der ganzen Länge des Dschilemtals von Baramula bis Dschilem. Bei Kohala, 50 km oberhalb der Austrittsstelle des Flusses aus dem Gebirge, gewinnt sie das rechte Talgehänge und erreicht über den vordersten Kamm hinweg die Stadt Rawl Pindi, an der Eisenbahn und der großen Reichsstraße Grand Trunk Road. Alle anderen Wege nach Kaschmir sind damit bedeutungslos geworden.

7. Das Becken von Hundes.

Es versteht sich von selbst, daß das Talbecken von Kaschmir als ein in der Längsrichtung des Gebirges gestrecktes Einsturzbecken keineswegs ohnegleichen im Himalaya dasteht, und das Beispiel, das sich am besten zu einem Vergleich darbietet, ist das Becken von Hundes.

So wird nämlich das politisch bereits zu Tibet gehörige Talbecken des oberen Setledsch genannt. Auch hier wie in Kaschmir entsteht der Fluß im Becken selbst, enthält dieses den Ursprung des Flusses. Und die geologische Lage kennzeichnet Griesbach¹⁾ durch die wenigen Worte: »Das Hochplateau von Hundes wird von einer großen Mulde (»altteriärer« wäre hier zu ergänzen) mesozoischer und älterer Schichtmassen gebildet, die in weiter Ausdehnung durch Ablagerungen von tertiärem Alter ausgefüllt ist.« Über den durch Nummulitenfunde als altteriär erwiesenen und in der Fortsetzung der Eocänezone des oberen Indus gelegenen letzten Ablagerungen aus der großen Sedimentationsperiode folgen graufleckige Sandsteine, die gleichfalls wenigstens noch schräg gestellt sind — sie fallen gegen NO — und darüber legen sich, horizontal gelagert, die jungen Talbildungen, die das Becken von Hundes erfüllen, wie die Karewa einst ganz Kaschmir erfüllt hat. 200 km lang und 25—100 km breit ist die durch Aufschüttung geschaffene Fläche, die man weder mit Hochplateau bezeichnen sollte, da sie doch nur eine in ihrem tiefsten Teile zugeschüttete Hohlform ist, und auch nicht mit »Ebene«, da sie keine Ebene mehr ist. Die Oberfläche liegt in 4000 bis 4500 m Meereshöhe. Da Hundes nun von einem Fluß entwässert wird, der bestrebt sein muß, eine normale Gefällskurve zu erreichen, und da der Fluß mit seinen Nebenflüssen doch bereits ziemliche Zeit an der Arbeit ist, da ferner die »Karewa«-oberfläche von Hundes 2000 m höher liegt, als die von Kaschmir, so ist das bis heute erreichte Ergebnis der Denudation ein wesentlich anderes als in Kaschmir. Der Fluß steht immer noch bei der Tiefenerosion, es konnte noch keine breite Flußebene angelegt werden, in wilden tief eingerissenen Schluchten durchsinken der Setledsch wie seine Nebenflüsse die Ablagerungen ihrer früheren Akkumulationsperiode. Die Schlucht des

¹⁾ Griesbach, *Geology of the Central Himalayas. Memoirs of the Geol. Surv. of India, Bd XXIII, 1891, S. 82.*

Şetledsch ist nach Strachey¹⁾ im nordwestlichen Teile 1000 m tief. Die von Griesbach (Taf. XII) zur Abbildung gebrachten Ansichten geben die Zerschnittenheit und Wüstheit des Landschaftsbildes von Hundes in vorzüglicher Weise wieder.

In den Schluchten ist das Profil der Talablagerungen erschlossen; Sande, Tone und Schotter sind es von allen Abstufungen der Feinheit, alles geschichtet und horizontal. Nach dreierlei Richtungen haben diese Ablagerungen zum Nachdenken Anlaß gegeben, über die Art ihrer Ablagerung, über ihr Alter und über die Höhenlage, in der sie zur Ablagerung gekommen sind. Strachey hatte Fossilien von ihnen erhalten, schlecht erhaltene, nur generisch bestimmbare Fragmente von Säugetierknochen von unbekanntem Fundort oder wohl von unbekanntem Fundorten. Denn sie waren von Eingeborenen geliefert, die solchen Knochen abergläubischen Wert beimessen und sie daher von überall zusammentragen. Früher, so von Strachey und dessen Gewährsmännern, wurden diese sogenannten »Niti-Fossilien«²⁾ für Reste aus Ablagerungen gehalten, die mit den Siwalikschiechten des Himalayarandes gleichalterig seien, also dem Pliocän angehören würden. Aber bis auf Hippotherium (Hipparion) gehören alle Reste noch lebenden Familien an, und auch die Bestimmung als Hippotherium erschied Lydekker³⁾, als dem besten Kenner, für allzu unsicher, so daß auch er diluviales oder höchstens jungpliocänes Alter für die Ablagerungen annimmt, aus denen die betreffenden Knochen stammen. Es würde also die Zuschüttung des Şetledschbeckens in der Zeit nach der allgemeinen Gebirgsfaltung stattgefunden haben. So nennt auch Medlicott⁴⁾ die horizontal gelagerten Schichten von Hundes »Post-Himalaya-Ablagerungen«. Über die Art der Zuschüttung sagt Medlicott nur, daß es sich um Bildung in einem See handele. Allerdings ist der einzige Grund, der ihm für Seeabsatz spricht, nicht sehr einleuchtend; er stützt sich nämlich lediglich auf die Beobachtung H. Stracheys⁵⁾, daß die Ablagerungen um so feinkörniger würden, je weiter sie vom Gebirgsrande gegen die Ebene zu liegen. Doch das sagt gar nichts. Mit demselben Rechte, wie im Falle der Karewa von Kaschmir, hat daher Oldham⁶⁾ fluviatile Bildungsart angenommen, und er denkt wohl, daß auch die Aufschüttungsebene von Hundes in der Weise entstanden sei, daß die vorderen oder eine der vorderen Himalayaketten eine Hebung erfuhr, so daß der Şetledsch, dessen Erosion gleichen Schritt mit dem Aufsteigen seiner Gehänge halten mochte, gezwungen wurde, sein Bett aufzuschütten, und zwar um den Betrag der Mächtigkeit der genannten Ablagerung, also ungefähr um 1000 m. Ob wir uns den Vorgang in dieser Weise zu denken haben, ist allerdings heute noch nicht zu sagen⁷⁾. In unserer Kenntnis von Hundes sind wir immer noch auf die paar Beobachtungen angewiesen, welche die Gebrüder Strachey in den 40er Jahren des vorigen Jahrhunderts gemacht haben.

Die dritte Frage betraf das Niveau, in dem diese Ausfüllungsmasse zur Bildung kam. Vielleicht, daß bei den Bedenken der ersten Beobachter unbewußt das Erstaunen mit im Spiele war, ein so mächtiges, horizontal gelagertes Schichtsystem in so großer Höhe zu finden; die unmittelbare Ursache war der scheinbar so bedeutende Reichtum an Überresten von Säugern, die zum Teil wenigstens in derartigen Höhen nicht gelebt haben mochten. Man nahm daher Ablagerung in größerer Tiefe und nachmalige Hebung an. Oldham⁸⁾ weist

¹⁾ R. Strachey, On the Geology of Part of the Himalaya Mountains and Tibet. Quart. Journ. Geol. Soc., Bd VII, 1851, S. 306—08 mit Karte und Profil.

²⁾ Weil sie vom Niti-Paß hergebracht sein sollen.

³⁾ Lydekker, Observations on the ossiferous beds of Hündés in Tibet. Records of the geological Survey of India, Bd XIV, 1861, S. 178 ff.

⁴⁾ Medlicott, Manual, 1. Aufl., S. 670.

⁵⁾ Henry Strachey, Physical Geography of Western Tibet. Journal Royal Geogr. Soc. XXIII, 1853, S. 19.

⁶⁾ Manual, 2. Aufl., S. 422, und Records of the Geological Survey of India XXI, 1888, S. 157 f.

⁷⁾ Griesbach nimmt lakustrén Ursprung an.

⁸⁾ Manual, 2. Aufl., S. 422 f.

jedoch darauf hin, daß außer dem unsicheren Hippotherium, der heute in Tibet nicht mehr vorkommenden Gattung Hyaena und außer Rhinoceros, von welcher Familie aber eine kleine Art sehr wohl in den Flußniederungen von Tibet gelebt haben könnte, alle Funde noch heute lebenden Familien angehören, und daß ein Schädelfund sogar ganz genau mit der Antilope *Pantholops Hodgsoni* übereinstimme, dem Repräsentanten einer Gattung, die gerade den allerhöchsten und kältesten Regionen Tibets eigen sei. Auch deutet die horizontale Lage der jungen Bildungen gerade im Gegensatz zu den schräggestellten, jedenfalls schon jungtertiären Sandsteinen im Liegenden darauf hin, daß eine Störung oder nachträgliche Hebung des Hundesbeckens nicht stattgefunden hat¹⁾.

IV. Der Sodschi-La, ein Beispiel rückwärtiger Talverlängerung.

Das Sindtal von Kaschmir bildet die Zugangspforte zu einem der wichtigsten Gebirgsübergänge vom peripherischen Asien zu den innerasiatischen Oasen und damit zum Norden des Kontinents. Aller Verkehr vom Pendschab nach Kaschgar und Jarkent in Ostturkestan, und der Verkehr von Tibet und damit China mit dem indischen Nordwesten geht von Kaschmir durch das Sindtal nach der Landschaft Ladak, von deren Hauptstadt Leh die Karawanenpfade ausstrahlen über dem Karäkorempaß oder die Längzhang-Hochflächen nach Jarkent, über den Rudok-See und das Industal nach Gartok, Schigatse und Lhasa. Und zu fast drei Vierteln des Jahres kann auch die Verbindung mit Baltistan nur auf dem Wege durch das Sindtal anfrecht erhalten werden, weil die Dausi-Hochfläche alsdann unter Schnee vergraben liegt.

Auf Einzelheiten des Weges durch das Sindtal sei hier nur kurz eingegangen. Sie werden genauer behandelt im Abschnitt: Bemerkungen über die eiszeitliche Vergletscherung im Transhimalaya. Bei Gagangir, einen halben Tagesmarsch oberhalb der Rundhöckerlandschaft von Günd, hat der Fluß eine Enge durchsägt. Der Weg ersteigt sodann die mit prachtvollen Fichten bestandene Moränenstufe von Thajwaß, über der in 2550 m Meereshöhe der blumenreiche Wiesengrund von Sonamarg sich dehnt. Von hier zieht sich das Tal noch 12 km aufwärts, und im Hintergrund erhebt sich das schneebedeckte und von Gletschern durchfurchte Gipfelmassiv des Kanipatr, das sich bis zu etwa 5500 m erhebt. Am Fuße dieses Massivs liegt die Ansiedlung Baltal. Hier verzweigt sich das Sindtal. Der längere Quellarm, Pandschitarni genannt, kommt von SO; einer seiner rechten Zuflüsse entsteht in der dem Schiwa geweihten Höhle Amarnath²⁾, einer der heiligsten Stätten der Hindus. Der kürzere Arm kommt steil herunter vom Sodschi-La, und zwar in der Richtung des bisherigen Tales.

Der Sodschi-La ist die tiefste Einsattelung der Hauptkette des Himalaya überhaupt, seine Meereshöhe übersteigt nicht 3450 m; er bedeutet die wichtigste Paßverbindung zwischen Hochasien und Indien, und wurde bereits von Oldham³⁾ als ein Beispiel für die rückwärtige Erosion der südlichen Himalayaflüsse, als Argument für seine Theorie der rückwärtigen Durchsägung des Himalaya durch die indischen Ströme hingestellt. Grund genug, daß wir uns seine Formverhältnisse genauer betrachten.

¹⁾ Griesbach, *Memoirs* XXIII, S. 87.

²⁾ Über die Wallfahrt nach Amarnath berichtet Vigne, *Travels in Kashmir, Ladak, Iskardo* usw. London 1842, Bd II, S. 7 ff.

³⁾ R. D. Oldham, *The River Valleys of the Himalayas*. *The Journal of the Manchester Geographical Society*, Bd IX, 1893.



Batal. Aufstieg zum Sodschi-La.



▲ Sindjal

Rückblick ins obere Sind-Tal (Pandschitarni-Arm) beim Aufstieg zum Sodschi-La.

Baltal liegt etwa 2850 m hoch¹⁾. Nur 600 m beträgt der Aufstieg zum Sodschi-La. Mit dem Eintritt in das Baltaltal hört der großartige Gebirgshintergrund auf. Man blickt in einen Talkessel, in dem der Fluß in einem nach links (perspektivisch gesprochen) offenen Bogen herabkommt, so daß sein Ursprung durch eine von rechts vorspringende Felskulisse verdeckt ist. Geradeaus erscheint das Tal durch eine Wand abgeschlossen, die mit kuppiger Oberfläche endet. In diesen »Mittelgebirgs«-rücken ist oben ein Felsabsturz eingeschnitten. Der Kenner der deutschen Mittelgebirge möchte an das Riesengebirge erinnert sein, zumal an den Elbgrund, und für die Entstehung dieses Hintergehanges des Baltal-Grundes ähnliche Entstehung vermuten, wie für die Hintergehänge des Elbgrundes. Tektonisch²⁾ gesprochen, entspricht der Sodschi-La-Kamm einer Antiklinale, einer Aufwölbung der altpaläozoischen Schiefer und gneisartigen Gesteine der sog. Pandschälformation, während bei Sonamarg, südlich dieses Kammes, und bei Matayan, nördlich desselben, die triadischen Gesteine anstehen, bei Matayan sogar in wahrhaft an die Dolomiten erinnernden Denudationsformen aufragend. Die Lagerung ist die der übermäßigen Wölbung; die Pandschälgeschichten des Kammes ruhen auf dem Mesozoikum des Sindtales, entsprechend der allgemeinen Tendenz der Himalayafaltung von NO nach SW.

Der Pfad führt von Baltal an am (hydrographisch) rechten Ufer des Baltalflusses, überschreitet dann einen sehr mächtigen, in einer Schlucht des rechten Gehanges herab-




Fig. 13. Sodschi-La. Blick über den Einschnitt des Baltalflusses hinweg auf die linke Talseite (Kanipatnmasiv).

kommenden Lawinenkegel und gewinnt in diesem aufsteigend größere Höhe am Seitengehänge, das nunmehr so ziemlich waldentblößt ist. Nach kurzer Zeit tritt er in die Felswand über, die in den »Mittelgebirgsrücken« der Paßhöhe eingeschnitten ist. Das landschaftliche Bild wird äußerst malerisch. Man reitet auf sehr schmalen aber gut gehaktem Pfade hinauf längs des Felsgehanges, in dessen Fugen breitstämmige kurze Birken angesiedelt sind. Auch von der anderen Seite ziehen die Felswände herbei, und tief unten, für den Blick meist verborgen, braust der Baltalfluß über die Gesteinstrümmer seines Bettes. Der violette Ton der Pandschälgesteine, das frische Weiß und Grün der Birken erhöhen den malerischen Reiz des Weges, von dem uns nur vielleicht eine begegnende Pony-Karawane ablenkt, der auszuweichen auf dem schwindlig steilen, schmalen, und noch dazu durch Gesteinsstufen und Bannwerk behinderten Wege seine Schwierigkeit hat. Nun treten die Felswände zusammen oder fast zusammen, ein kurzer Anstieg, und die Paßhöhe ist erreicht, 2½ Stunden nach Aufbruch von Baltal, alle Aufenthalte eingerechnet, wie sie das Gehen in großer Karawane mit sich bringt.

Da eine Überraschung. Die Paßhöhe ist erreicht, ein Steinhaufen ist aufgeschichtet, Zweige mit Fähnchen und Wimpeln, sind von frommen Mohammedanern hineingesteckt. Man

¹⁾ Schätzung bei Neve, *The Tourist's Guide to Kashmir* usw.

²⁾ Lydeckker, *Mem.* XXII, S. 146.

steht auf der gewölbten Jochhöhe, die man von unten her als Talschluß angesprochen hatte, auch von der gegenüberliegenden — südöstlichen — Seite springt so etwas wie der Stumpf eines Jochansatzes vor. Aber die Gehänge schließen nicht aneinander. Man steht auf dem höchsten Punkte, von dem man in eine Talniederung abzustiegen hat, auf dem Punkte, der Sodschi-La genannt wird, und »La« heißt »Paß«. Aber die Jochhöhe ist durchschnitten. Sie besteht aus mächtigen, zum Sindtal zurückfallenden, fast senkrecht stehenden Schiefer- oder Gneisplatten, aber hunderte von Metern hoch ragen ihre Schichtköpfe in die freie Luft, von drüben und wohl auch von hüten: Die Jochhöhe von Sodschi-La ist heute keine Wasserscheide mehr, der Baltalarm des Sindflusses hat, von W her sein Tal verlängert, die Jochhöhe durchsägt, er entspringt heute weiter rückwärts in tibetischem Land. Sodschi-La ist eine »obsoleto Paßhöhe«, nur noch ein Punkt im Seitengehänge; aufgesucht nur noch darum, weil die Schlucht selbst ungangbar ist; man ersteigt die alte Paßhöhe, wie ja jede Überwindung einer Wand ein im Sinne des Höhegewinns zweckloses Auf- und wieder Absteigen zur Folge hat.

Aber ganz schmal, ein wahres Felstor ist das Baltal tal auf einmal geworden. Man kann den Fluß weder sehen noch hören, man blickt über die Schlucht hinweg zu dem Jochrückenansatz der gegenüberliegenden Seite. Aber nur auf eine ganz kurze Strecke; alsdann steigt man durch ein Birkenwäldchen am Gehänge ziemlich steil hinab, kommt wieder in die Felsen und erreicht das nur etwa 50 m tief in die alte Jochhöhe eingesenkte Tal des Baltalflusses. Aber man sieht kein Wasser mehr, nicht nur der Bach ist überbrückt, sondern das ganze Tal ist ausgefüllt von Schnee, Lawinenschnee. Wirft man noch einen Blick talauswärts, so bemerkt man nur, wie das Felsgehänge aus einem Schuttfuß hervorragt, und daß auf diesem Schutte, wie ein Lawinengletscher, der Schnee liegt. Weiter unterhalb wird das Tal zur Schlucht, die Felsstürze treten dichter zusammen, man bemerkt den Jochrückenansatz der linken Talwand; unter diesem mag die Stelle liegen, wo aus dem Lawinenschnee der Baltalbach herausstritt.

Die Schwierigkeit des Weges, die Anstrengung des Steigens, die Notwendigkeit, auf jeden Schritt Acht zu haben ist vorüber, wenn man auf dem Schnee des Schluchtgrundes angekommen ist. Von jetzt ab geht man auf dem Rücken des verhärteten Schnees, oder links oder rechts, je nachdem der Schnee vom Gehänge abgetaut ist. Bald merkt man kein Ansteigen des Tales mehr, wenigstens nicht an den Formen der Gehänge oder der Talsohle.

Aber jedenfalls befindet man sich in gänzlich andersartigem Lande als bisher. Größere Gegensätze lassen sich kaum ausdenken, als man sie auf der kurzen Wanderung von Baltal nach Metschuoi erlebt. Vom Sodschi-La blickt man herab in das tief eingeschnittene Sindtal von Kaschmir, wo Wälder von riesigen Deodarzodern und der Himalayatanne (*Abies Webbiana*) von den Gehängen herab in die Talgründe ziehen; diese selbst tragen saftige Wiesen, ein Bild des Blühens und des Reichtums. Mit dem Anstieg zu dem Sodschi-La erhebt man sich allerdings über die obere Grenze der großen Nadelwälder, ja überhaupt über die Grenze des Nadelbaumwuchses. Aber die schöne, stämmige Birke kommt noch über den Wäldern fort, sie paßt sich der Form der Felsgehänge an, sie wurzelt im Fels und hängt frei ins Leere hinaus, sie biegt ihren Stamm, wie es die Richtung des Windes verlangt. Und diese Birke — deren Rinde, nebenbei gesagt, als Schreibmaterial und zum Verpacken feiner Gegenstände gebraucht wird und daher Handelsgegenstand ist —, zieht sich in dürtigen Beständen auch noch über die alte Jochhöhe hin, umkleidet, allerdings nur streckenweise und dünn stehend, die Felsabhänge der jenseitigen Schlucht, vielleicht 1 km weit. Aldann hört aber wie mit einem Schlag jeder Baumwuchs auf, und obwohl die höchste Höhe, die selbst nur 3450 m betrug, überschritten ist, und der Weg

Petermanns Geogr. Mitteilungen.

Alte Padjhöhe
Ergänzungsbelt No. 155, Taf. 7.



Der Einschnitt des Baltal-Flusses in die alte Padjhöhe von Sodschi-La,
talabwärts gesehen.



Einmündung des Kanipatr-Flüßchens in das neugewonnene Talstück des Baltal-Flusses.

sich fortwährend senkt, sah ich den ersten Baum erst wieder eine ganze Tagereise später, in Dras. Und daß hier eine künstliche Anpflanzung großblättriger Pappeln fortkommt, soll nicht etwa bedeuten, daß die Vegetationsarmut hier zu Ende ist; das wahre Ödland, wo selbst der Graswuchs aufhörte, und nur in den Oasen üppige Vegetation war, die Wüste, begann erst im Surn- oder vielmehr schon im unteren Drastal. Der Charakter der Vegetation, bzw. der Vegetationslosigkeit, nähert sich vom Sodschi-La ab, allmählich aber fortschreitend, der Wüste, und wohl selten auf der Erde kann man auf so engem Raume zwei gänzlich verschiedene klimatische Gebiete aneinander grenzen sehen. Das Baltaltal gehört zu dem Monsungürtel Indiens, der Nordabhang des Sodschi-La zu dem trocknen Hochland von Tibet. Bis in das Kleine des alltäglichen Lebens macht sich dieser plötzliche Übergang bemerkbar. Ich hatte meine Gerte verloren oder liegen lassen, und mußte nun einen ganzen Tag lang mein störrisches Pony ohne Gertenhilfe reiten, bis wir Gelegenheit hatten, einem Burschen aus einer Ladäkikarawane einen Weidenzweig abzunehmen.

Bald nach dem Niederstieg in die Lawinenschlucht wird die Talniederung breiter, wird sie das, was die Engländer »an open valley« nennen; »Hochtal mit von der Talsohle undeutlich abgesetzten Gehängen« würden wir sagen. Denn, wenn die Talsohle auch noch weiterhin mit Schnee erfüllt ist, es besteht doch eine Talsohle, und der Pfad hat nicht mehr, wie auf der Strecke des Anstiegs zum Passe, die Gehänge aufzusuchen.

Der Hochtalcharakter dieser Talstrecke tritt besonders darin zutage, daß ein verhältnismäßig breites Seitental, Kanipatr, ebensöhlig einmündet. Das merkwürdige aber ist, daß diese »tibetische« Landschaft noch zum Sindfluß entwässert wird; denn wo unter dem Lawinenschnee das Wasser hervorfießt, ist das Gefälle immer noch nach SW, zum Baltaltal. Um 1½ Uhr hatten wir den Sodschi-La erreicht, und erst um 3¼ Uhr ging das Gefälle entgegengesetzt, nach N. Wir überschritten den Paß am 19. Juni, also verhältnismäßig früh im Jahre, so daß noch viel Schnee im Talgrund lag, und dieser gewissermaßen einen Gletscherembryo trug. Ich konnte daher die genaue Lage der Wasserscheide nicht beobachten, zudem hatten wir auf der Nordseite des Passes Nebel, der gegen Abend sogar in Regen überging, so daß die oberen Partien der Gehänge im Haupttal und in den Seitentälern verhüllt waren. Außer R. v. Schlagintweit hat keiner der dort gewesen Forscher es für nötig oder vielmehr wichtig befunden, eine Angabe über die Lage der Wasserscheide in die Literatur gelangen zu lassen¹⁾. Da der Lawinenschnee zur Zeit meines Besuches die wasserscheidende Stelle bedeckte, bemerkte ich nur, wie — um 3¼ Uhr — ein Bach vom linken Gehänge (in der Marschrichtung) herabkam, und in dem Wasserlauf des Haupttals, wo er unter dem Schnee hervorbrach, jetzt das Gefälle nach NO, zum Drasflusse ging. Der Bach wird nunmehr »Gumbr« genannt, während das weiter oberhalb ebensöhlig einmündende breite Seitental »Kanipatr« hieß. Dieses entwässert einen Gletscher, vor dem starke Moränen aufgeschüttet sind, und in den diesem Gletscher entströmenden starken Wassermassen, also den Kanipatrbach, hat man den Quellarm des Baltaltflusses zu sehen, wie auch eine in meinem Besitz befindliche, von einem einheimischen Photographen aus Kaschmir aufgenommene Photographie angibt.

Wie lang die Strecke zwischen der Einmündung des Kanipatrbaches und dem Eintritt des Gumbr in die Hauptfurchung ist, ist mir nicht in der Erinnerung. Ob ein nach beiden Seiten abfließender See vorhanden ist, konnte nicht entschieden werden; denn die Strecke lag im Schnee begraben. Es ist aber auch einerlei, uns kommt es ja nur auf die Deutung der eigentümlichen morphologischen Verhältnisse des Sodschi-La an, und da kann

¹⁾ Hermann v. Schlagintweit sagt (Reisen in Indien und Hochasien, III. Bd, Jena 1872, S. 248) auf Grund von Beobachtungen seines Bruders Robert: »Als Quelle des Drasflusses ist die Wassersammlung 122 Fuß tiefer als die Höhe des Tsöji-Passes zu betrachten.«

kein Zweifel sein: die Jochwasserscheide ist zur Talwasserscheide geworden. Durch rückwärtige Talverlängerung hat der Baltal-Sind-Fluß ein Stück tibetischen oder innerasiatischen Gebiets erobert, seinen Ursprung in ein innerasiatisches Hochtal vorgeschoben. Oldham hat das bereits gesehen, und in der Erkennung dieser Tatsache ließen wir uns gern von ihm leiten, wenn wir auch seiner Nutzenanwendung dieses Beispiels einer unbedeutenden »Regression« für die Erklärung der Durchbrüche der Himalayaflüsse durch die Hauptkette nicht ohne weiteres beipflichten können. Es spricht für die geringe geomorphologische Schulung und Erfahrung der anderen Geologen, daß sie vom Sodschi-La als einem Passe sprechen, wo er gar nicht mehr ein solcher ist. Den Topographen im Gegenteil fiel das sehr wohl auf: das Blatt des Atlas of India verzeichnet den Namen Sodschi-La (oder wie es hier heißen würde Zoji-La) gar nicht. Es gibt keinen Namen und keine Höhenhöhe. Diese Auslassung spricht sozusagen »Bände«.

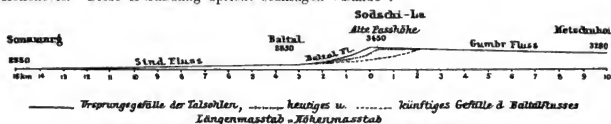


Fig. 14. Längsschnitt durch den Sodschi-La und die zu ihm hinaufziehenden Täler.

Es ist in dem vorliegenden Falle allerdings jede Vorbedingung zum Inkrafttreten jener vereinten Erosions- und Denudationsarbeit gegeben, deren Erfolg wir in der rückwärtigen Talverlängerung vor uns sehen, über deren Gesetze man sich in Philippons »Studien über Wasserscheiden« unterrichten mag¹⁾. Das Gefälle des Baltalflusses ist viel steiler als das des Gumbir. Nehmen wir die alte Jochhöhe Sodschi-La mit 3450 m Meereshöhe als Wasserscheide, so beträgt auf die ersten 10 km des ursprünglichen Gumbirtals²⁾ das Gefälle 170 m, also 17 m pro 1 km. Das Sindtal aber hat vom Sodschi-La bis nach Sonamarg auf 15 km ein Gefälle von 900 m, das gibt 60 m pro 1 km. Und wenn man lediglich das Talgefälle vom Paß bis zur wahren Erosionsbasis, der Talgabelung von Baltal, in Rechnung zieht, so ergibt sich als Ursprungsgefälle des Baltalbaches rund 600 m auf 3 km, das macht 200 m pro 1 km. Es haben hier also von Anfang an Verhältnisse geherrscht, wie sie von Philippon als die für das Inkrafttreten rückwärtiger Talverlängerung günstigsten bezeichnet worden sind: Große Unterschiede in der Vertikalen zwischen Wasserscheide und Erosionsbasis, und hochgradige Verschiedenheit der Böschungen auf beiden Seiten.

Nehmen wir als beidseitige Erosionsbasen einmal die Mündung des Suru in das Induslängstal, andererseits die Ebene von Kaschmir, so erhalten wir für den nordseitigen Abfall ein dreimal geringeres Ursprungsgefälle, etwa 8 m pro 1 km, auf eine Strecke von mehr als 100 km Länge, für das südseitige Ursprungsgefälle auf eine Strecke von nicht ganz 75 km aber ein Gefälle von 24 m pro 1 km. Die Südseite ist die regenreiche Seite, es ist daher nicht auffallend, daß der gefällsreichere und wasserreichere Sindfluß mit seinem Baltal-Quellarme in das Gebiet des Gegenflusses übergegriffen hat. Auffällig ist aber, daß das Gumbirtal überhaupt den Hauptkamm erreicht hatte. Es ist hier nicht etwa der Fall eingetreten, daß die vom Dschilum her arbeitende Erosion die Kammregion früher erreicht hat als die Erosion des Induszufusses. Dieser, obwohl er bedeutend gefällsärmer und auch wohl geringerer Wasserlieferung teilhaftig war, hatte den wasserscheidenden

¹⁾ Philippon, Studien über Wasserscheiden, S. 290 ff. Mitt. des Vereins für Erdk. zu Leipzig 1855.

²⁾ Die Meereshöhe 10750 Fuß (= 3280 m) für Metschuhoi entnehme ich, ebenso wie die Höhenangabe für Sodschi-La selbst, der dem Buche von Drew beigegebenen Karte in 1:1013760.

Gebirgskamm ebenso erreicht, wie der Baltalfluß. Hätte die beidseitige rückwärtige Talverlängerung aber unter den heutigen Verhältnissen gearbeitet — als da sind: tiefe Lage von Kaschmir, und infolgedessen größere Gefällstärke des südlichen Abflusses, sowie stärkere Entwicklung der denudierenden Vorgänge auf der Südseite —, so hätte der Baltal-Sindfluß den wasserscheidenden Kamm schon viel früher erreichen müssen als der Gumbri; die Zuschärfung des Kammes zur Wasserscheide wäre viel weiter im O, viel näher zum Indus eingetreten, und nicht in der Gegend des Sodschi-La, der genau im Streichen der Gipfel des wasserscheidenden Hauptkammes liegt. Der Sodschi-La war aber, das ergibt sich aus den oben geschilderten Formverhältnissen, wenigstens Wasserscheide, wenn nicht sogar Oberlauf eines Induszufusses, der erst, als er schon fertig ausgebildet da lag, vom Dschilenzufluß angezapft wurde.

Das Gumbri-tal ist also älter als das Sindtal, die Hohlform von Kaschmir, die Basis der Erosion des Sindflusses ist eine Bildung aus junger Zeit. Denn nur auf diese Weise kann die schnelle rückwärtige Talverlängerung des Dschilenzufusses erklärt werden.

Das Becken von Kaschmir kann auch nicht bloß ein aufgedämmtes Tal sein, sondern muß tatsächlich einem Senkungsfeld entsprechen. Auch dieser Darstellung wäre also ein Wahrscheinlichkeitsbeweis für unsere Anschauung von der Bruchnatur des Kaschmirbeckens zu entnehmen.

Sehen wir nun ab von den theoretischen Erörterungen, welche durch die orographische Position des Sodschi-La veranlaßt wurden, und wenden wir uns zur Betrachtung des Maßes von rückwärtiger Talverlängerung, das heute erreicht ist. Der Baltalfluß hat dem Gumbri-tal ein Stück von mehreren Kilometern Länge, 2—4 km — Spezialkarten liegen nicht vor — geraubt, und es ist die Frage, ob und wie weit diese Talverlängerung fortschreiten wird.

Je stärker das Gefälle, um so größer die Erosionskraft. Die stärkste Erosionskraft hatte der Baltalfluß also zu der Zeit, als er mit seinem Talschluß die Sodschi-La-Höhe und damit die Gumbri-Talsole erreichte. Die Übersteile der Böschung im Hintergrund seines Talschlusses, Verwitterung und Abspülung lockerten die Wasserscheide, so daß sich Gelegenheit bot, ein oberstes Stück Baltaltal anzusetzen. und zwar jenseit der ursprünglichen Wasserscheide. Aber dadurch war der Ursprung des Flusses bereits in ein niederes Niveau gerückt, und die rückwärtige Talverlängerung wäre infolge des verminderten Gefalles bereits lahmgelegt worden, wenn nicht in dem außerordentlich steilen Gefälle des alten Oberlaufes (200 m pro 1 km) dem Flusse ein Arbeitskapital mitgegeben worden wäre. Denn indem er diese alte Oberlaufsteile zurückverlegte, gab er auch dem neu angesetzten Oberlauf einiges Gefälle, so daß dieser sich auf Kosten des Gumbri verlängern konnte. Und diese Tendenz zur rückwärtigen Talverlängerung kann erst dann zu Ende kommen, wenn der Baltalfluß mit dem Sindfluß bei Sonamarg eine einheitliche normale Erosionskurve darstellen wird. Wir können uns also einen Zustand, in dem der Baltalfluß noch weitere 20 km Oberlauf angesetzt haben würde, sehr wohl denken.

Und auch das Zurückwandern der Stufe von Thajwaß¹⁾ würde sich in rückwärtiger Talverlängerung des Baltal, im Verlust von Gumbri-Talstrecke geltend machen. Aber auch dieser Betrag von Verschiebung der Wasserscheide würde sich rechnerisch leicht abschätzen lassen: d. h. es würde sich feststellen lassen, in welcher Entfernung von der Wasserscheide diese rückwärtige Talverlängerung halt machen wird.

Bis zu diesem theoretisch fixierten Punkte kann sie vorschreiten, da das Gefälle des Gumbri-tals so außerordentlich sanft ist, im Verhältnis zu dem sehr starken Gefälle des Sindflusses. Aber durch den Verlust dieses für die Erosion nutzlosen oder

¹⁾ Siehe den Abschnitt »Bemerkungen über die eiszeitliche Vergletscherung im Transhimalaya«.

sogar hinderlichen Oberlaufes würde der Gumbri an Erosionskraft gewinnen, ebensoviel wie der Sindfluß verlieren wird, und es wird nicht nur die rückwärtige Talverlängerung des Sind-Baltal-Flusses zur Ruhe kommen, sondern der Gumbri-Dras-Fluß sogar in ein neues Erosionsstadium treten, indem das Schluchtgefälle des Unterlaufs zurückzuwirken beginnt. Jedenfalls tritt ein Gleichgewichtszustand, ein »equilibrium of action« als Endergebnis ein, nicht eine vollständige Durchsägung der Wasserscheide. Es führt die rückwärtige Talverlängerung also nicht zur Bildung von Durchbruchstätern, sondern sie ist nur ein Mittel zur Anpassung, nämlich der Anpassung der Abflußverhältnisse an Veränderungen im Relief der Landoberfläche.

V. Bemerkungen über die eiszeitliche Vergletscherung im Transhimalaya¹⁾.

Im nordwestlichen Himalaya gibt es drei Regionen mit ausgedehnter Vergletscherung Baltistan, das Stromgebiet des Astorflusses, wo der Tarsching-Gletscher am Nanga Parbat bis zu 2865 m²⁾ herniederreicht, und das Zaskarmassiv. Sonst gibt es nur hier und dort kleine Gehängegletscher. Zur Gletscherregion der Zaskarmasse gehört nun auch der Gebirgsabschnitt, der den Sodschi-La enthält. Wenn es hier auch nicht mehr zur Ausbildung von langen Talgletschern kommt, wie weiter östlich in der Gegend des Nun Kun, wo Gletscher von 25 km Länge auftreten, so ist doch immerhin die mittlere Erhebung so bedeutend und das Relief so ausgestaltet, daß eine Menge von Gehängegletschern, Jochgletschern, kurzen Talgletschern und ein paar beträchtliche Firnbecken ausgebildet sind. Die Schneegrenze mag hier in wenig mehr als 5000 m liegen, wenn überhaupt so hoch; denn die Gipfel über den vergletscherten Karen und Halden ragen nur um wenige Hunderte von Metern über diese Höhe auf. Nichts destoweniger sind die vergletscherten Stellen so zahlreich, daß an den Gehängen oder in den Quellschluchten des Sindflusses 23 Gletscher zerstreut, sind und 21 im Gebiet des Gumbri-Flusses; auf das weite Gebiet des Drasflusses, einschließlich seines Stromgebiets nach der Vereinigung mit dem Gumbri, werden noch 8 weitere gezählt. Im Gebiet des Sindtals ist vor allem der Gebirgsstock des 5430 m hohen Gwaschbrari stark vergletschert, sodaß die dem Pandschitarni-Arm des Sindtals zugewandte Seite des mächtigen sich bis zu 5450 m erhebenden Kanipatrmassivs. Entsprechend der tiefen Lage der Sindtalsohle findet Vergletscherung dort nur an den obersten Gehängen statt. Anders im Gebiet des hochgelegenen Gumbritals und natürlich auch seines an den Baltalarm des Sindflusses verlorenen Oberlaufs. Hier öffnet sich das ebensöhlig mündende Kanipatrtal mit einem breiten, in mächtigem Sturze aus den Karen des viel zerteilten Kanipatrmassivs herabkommenden Talgletschers, der allerdings bald ein Ende erreicht und gegen die Gumbrienerung durch mächtige Moränen fortgesetzt wird. Ein sehr beträchtlicher Talgletscher ist auch der Metschuhoigletscher mit etwa 5 km Länge. Er endet in 3300 m Meereshöhe unmittelbar am Gumbrital³⁾. Aus mächtigen Firnfeldern werden diese und andere Gletscher auf der rechten (südlichen) Seite des Einzugsgebiets des Gumbri gespeist.

¹⁾ Mit diesem in der Literatur sehr verbreiteten Namen sei der Kürze halber die sonst so schwer als einheitlicher Komplex zu fassende Gesamtheit des Gebirgslandes zwischen Kaschmir und dem Indus bezeichnet.

²⁾ Diese Höhenangabe findet sich bei Heim, Gletscherkunde, S. 425. Drew (S. 400) gibt 9400' (= 2860 m) an.

³⁾ Woher die Bemerkung in Heims Gletscherkunde (S. 425) stammt, daß er mitten in Kulturen endige, ist mir unbekannt; jedenfalls gibt es dort heute keine Kulturen.



Moränenstufe von Thajwaß-Sonamarg.



Eintritt des Sind-Flusses in die Talweitung von Sonamarg.



Sind-Tal oberhalb Sonamarg.



Mechuhoi-Gletscher.

Wie nicht anders zu erwarten, haben sich in der Eiszeit hüben wie drüben die Eis-massen dieser Gletscher zu mächtigen Gletscherströmen vereinigt. Vom Sindgletscher war bereits die Rede¹⁾. Er hat eine Länge von mindestens 55 km gehabt, natürlich ist als Ober-lauf hier der Pandschitarni-Arm gerechnet. Die Vergletscherung der Eiszeit schuf für die Solschi-La-Gegend Verhältnisse, wie sie heute in Baltistän herrschen, denn 50—60 km ist auch die Länge der großen Gletscher Baltistäns, Baltöro, Biafo, Hispar und Tschocho.

Oberhalb der Rundhöcker von Gund liegen im Sindtal die Spuren der Vergletscherung noch viel deutlicher zutage.

Das Zungenbecken des Sindgletschers bei Gund können wir, allerdings mehr oder weniger von Moränen oder fluvioglazialen Ablagerungen verfüllt, bis in die Gegend von Gagangir verfolgen, wo die Talsohle in einem eigentümlichen Kessel abgeschlossen zu sein scheint. In diesen Kessel tritt der Sindfluß aus einer großartigen Enge, deren Ursache der Widerstand ist, den die Härte des vulkanischen Gesteins der Zanskarformation der Erosion leistet. Der Fluß füllt mit seiner schäumenden Wassermasse und den Felstrümmern der hier in heftigster Verwitterung begriffenen Bergwände die Talsohle vollständig aus. Mit der Deodarzeder bestanden, wo nicht senkrechte Felswände aufragen, schießen die Gehänge unmittelbar zum Flusse herunter. Der Felskopf der linken Seite erscheint ge-glättet. In den Schründen des Engtals oberhalb dieser Felsspalte hängen Lawinckenel, schmutzig gelbliche Massen, das ganze Jahr hindurch herab. In dieser kurzen Enge er-steigt man die Talstufe von Thajwaß-Sonamarg. Der Fluß ist an die rechte Talseite gedrängt. Hier in der Tiefe liegt die kleine Ortschaft Thajwaß, bei der von WNW wie von SO her je ein Seitental einmündet.

Wo der Pfad, den Fluß zur linken lassend, die Höhe der Stufe ersteigt, ist der Ab-hang derselben mit prachtvollen Tannen und Kiefern, vielleicht auch Deodarzedern bestanden, und auf der Fläche der Stufe dehnt sich der blumenreiche Wiesengrund von Sonamarg. Hier auf welligem Moränenland, am Waldrand unter und im Anblick von Kalk- oder Trapp-pipfeln, deren Kare Schneereste und kleine Gletscher tragen, schlägt der Europäer gern seine Zelte auf, wenn es im Juli und August in Kaschmir selbst zu heiß wird. »Marg« bedeuten auf Kaschmiri die breiten, grünen, hochgelegenen Talflächen, die sich allent-halben in den Gebirgen der Umrandung von Kaschmir finden und deren Charakter jedes-mal der Erfüllung mit Moräne verdankt wird (es sei nur an Gulmarg²⁾ erinnert); und da »sona«³⁾ auf Dogri »angenehm« bedeutet, so dürfen wir Sonamarg mit »glückliches Tal« übersetzen.

Sonamarg liegt bereits 2550 m hoch. Der Fluß ist in seiner unwesentlichen Erosions-rinne verborgen, und das ganze Tal ist erfüllt mit einer zwischen 3 und 4 km langen Moränenaufschüttung. Gegen unterhalb wird diese durch unregelmäßig angeordnete rund-liche Hügel, von Moräne gebildet, abgeschlossen und überragt. Drew berichtet, daß diese Moräne aus dem Trappmaterial besteht, das den Gebirgszug der Enge von Gagangir zu-sammensetzt, nicht aus den Kalken des Tales von Sonamarg. Tatsächlich befindet diese Moräne sich am Nordostfuße dieses Gebirgszugs, der noch dazu auch heute drei Gletscher mit mächtigen Moränen der Stufe von Sonamarg zukehrt⁴⁾. Diese Gletscher münden in das Tal des Zuflusses, den der Sind bei Thajwaß von SO her erhält. Auch ich, obwohl mir Drews Beobachtungen, überhaupt das Buch von Drew, unbekannt war, fand gleich-falls, daß die Moränenhügel von Thajwaß die Moränenstufe von Sonamarg überhöhen und

¹⁾ Im Unterabschnitt »Das Talbecken von Kaschmir zur Eiszeit«.

²⁾ Siehe »Das Talbecken von Kaschmir zur Eiszeit«.

³⁾ Nach Drew, S. 218.

⁴⁾ Einen dieser Gletscher bildet Drew auf S. 219 ab.

ich stimme darum Drew gerne bei, wenn er annimmt, daß die Thajwaßmoränen aus einer Zeit stammen, als das Sindtal nicht vergletschert war oder vielmehr nicht mehr vergletschert. Denn daß die ganze Moränenstufe von Sonamarg durch Talaufwärtsstoßen des Thajwaßgletschers gebildet sei, der Sindgletscher aber gar nichts vom eigenen dazu gegeben habe, erscheint mir nicht recht glaublich.

Ein Sindgletscher hat sicherlich bestanden. Die gewaltige Wirksamkeit des Gletschers, die wir weiter abwärts bei Gund bemerkten, die mächtigen Terrassen, die Ausräumung, die Rundhöcker sind sicher nicht von kleinen Seitengletschern bewirkt worden, die in das große Sindtal hineinstiegen und dort schmarotzten. Wo ein solches Verhältnis eingetreten ist, wie z. B. im Dschilngtal unterhalb Kaschmir, da haben diese Seitengletscher, wo sie in das gefällsschwache Haupttal eintraten, eine plötzliche Stauung erfahren und ihre Moränenmassen niederlassen müssen, dann war es aber auch bald mit ihrem Vordringen überhaupt vorbei.


Die Ursache der Bildung dieser ganzen Moränenstufe von Sonamarg, die ich an Ort und Stelle am ehesten mit einer Ablagerung von Grundmoräne, wie man sie besonders in früherer Zeit für möglich gehalten hat, vergleichen zu müssen glaubte, ist wohl in der plötzlichen Talverengung zu sehen, die gleich darauf eintritt. Und es sei erlaubt, eine weitere Hypothese über die Entstehung des Talkessels von Gagangir daran zu knüpfen. Nur noch von einer anderen Stelle ist mir etwas ähnliches wie dieser Talkessel bekannt, als dessen Charakteristik ich bezeichnen möchte: Lage, nicht als Quellbocken eines Flusses, sondern in das Flußtal einbezogen, kesselartige Aushöhlung einer Talseite, und zwar derjenigen, auf die der Fluß aufrallt, vollständige Absetzung des Gehänges an der Talsohle. Nämlich in dem Tälchen, das vom Stakpi-La¹⁾ nach Burzil herabführt. Nun war das Stakpi-La-Tälchen, das Gegental jenes Kessels, vereist, wie wir aus den Talformen zu schließen haben; und da die Vereisung aus den Déusihochflächen oder dem Schingotal kam, liegt das heutige Kesseltal, ähnlich wie der Talkessel von Gagangir, unmittelbar unterhalb einer Enge, und beide Talkessel erscheinen als Uferkonkaven eines Eisstroms, der nach kurzem Rückstau mit mächtiger Erosionskraft talabwärts vorstößt.

Der Sindfluß und sein von WNW kommender Zufluß arbeiten nun daran, die Moränenstufe von Sonamarg auszuräumen. Durch eine Felsenge tritt der Sind in die Talweitung von Sonamarg und fließt, sogleich die Terrasse anschneidend, im Bogen der rechten Talseite zu. Die Ortschaft Sonamarg liegt am Flusse, der hier in heftiger Erosion begriffen ist. Wenigstens war von der auf den Photographien sichtbaren Strominsel mit den mächtigen Tannen zur Zeit meines Besuches nichts mehr zu sehen. Im einzelnen muß die Zusammensetzung der Terrasse natürlich erst genauer untersucht werden, was Moräne und was fluvioglaziale Terrasse ist. Ich sah nur, daß die Terrasse da, wo der Fluß gleich oberhalb des Dorfes das rechte Gehänge anschneidet, aus Nagelfluh zusammengesetzt ist.

Von Sonamarg zieht das Tal 12 km aufwärts bis Baltal, wo der Aufstieg zum Sodschi-La beginnt; die Sohle ist von den Gehängen nur undeutlich abgesetzt, indem Moräne oder fluvioglaziales Material den Talgrund wie die untersten Gehängepartien verkleidet. Schuttkegel, Lawinen und schmale Waldstreifen ziehen sich, letztere zumal an der südlichen Seite, vom Gehänge herab. Es ist eine freundliche Wanderung, wie nur in irgend einem Hochtale der Alpen.

Wie weit die Vergletscherung nun im Haupttal der Nordabdachung des Sodschi-La reichte, dafür finde ich in der Literatur fast gar keinen Anhalt. Einen eiszeitlichen Gumbgletscher können wir nach unserer Schilderung der heutigen Vergletscherung ge-

¹⁾ Siehe den Abschnitt X: »Das zerstückelte Tal von Stakpi-La und Sar-Sángari«.



Rundbuckel von Minimarg, Gumbr-Tal.



U-Form des Gumbr-Tales bei Matayan.



Becken von Dras mit Talterrassen, talaufwärts gesehen.



Moränen und Rundbuckel von Dras.

wissermaßen a priori annehmen. In seinem obersten Teile besitzt das Gumbtral wie wir gesehen haben, eine breite flache Sohle. Aber schon vor Metschuhoi ist der Gumbtr bereits ein ausräumender Fluß, und hat in die mächtigen diluvialen Ablagerungen seines Talgrundes eine wüste, V-förmige Schlucht ohne Talsohle eingeschnitten. Erst bei Minimarg, wo ein bedeutendes Tal, die Karte nennt es Vatschkarga, von rechts einmündet, ist ein großer Flachboden ausgebildet, und aus diesem erhebt sich ein sehr eigentümlicher Felsbuckel. Er ist vollständig gerundet, flach fällt er ab gegen oberhalb — nicht gegen das obere Talende des Gumbtr, von dem er durch einen Sporn getrennt ist, sondern gegen das seitlich einmündende Tal — steiler talauswärts. Einige Schuttblöcke liegen auf seiner Oberfläche, aber der Kern des Hüfels ist Grundgebirge. Er steht ganz allein im Talboden, der wohl Aufschüttung ist, und dürfte einen Rundbuckel im Stofe des Seitengletschers darstellen. 6 km weiter unterhalb, bei Matáyan, ist der Querschnitt des Haupttals U-förmig, wie man es typischer gar nicht wünschen kann. In scharfer Kante stoßen die U-Gehänge vom unverletzteren Hochgebirge nach abwärts, und ein Blick auf Tafel 14 zeigt, daß hier wenigstens zwei Trogränder erhalten sind.

Der Gumbtr, der bei Matáyan auf einer breiten Talsohle fließt, oft strauchbedeckte Inseln bildend, schneidet kurz vor Pandras in eine Schutt-Terrasse und tritt dann in das Grundgebirge ein, so daß er eine wahre Klamm bildet. Aus dieser fließt er in das Becken von Dras, in dem er mit dem größeren, von links kommenden Drasfluß sich vereinigt.

Das Becken von Dras, in etwa 3000 m Meereshöhe gelegen, hat eine Länge von 5 und eine Breite von mindestens 3 km. Es ist erfüllt von einer Serie mächtiger Terrassen, in die der Drasfluß eine breite Talebene eingeschnitten hat. Es lassen sich drei Terrassen unterscheiden, nach Drew ragen sie zu 8, 15 und 40 m über den Fluß auf. Drew¹⁾, dem ich hier folge, da ich nicht in der Lage war, genauere Beobachtungen zu machen, bemerkt, daß die 40 m-Terrasse breite Flächen rechts und links des Flusses einnimmt. Aus der 15 m-Terrasse ragen an vielen Stellen Felsen heraus; das sind die niederen Rundhöcker, die ich bemerkte, und zwar vor allem auf der rechten Seite. Die 8 m-Terrasse wird, so weit mir erinnerlich, durch den Flachboden gebildet, auf dem das Fort und die Telegraphenstation liegen. Und diese Terrasse ist vom Flusse streckenweise in engem Felsbett durchsunken. Vom Material der höchsten Terrasse gibt Drew an, daß es aus Geröllen und großen Blöcken bestehe. Die höchste Terrasse mag also Moräne sein, sie wird aber an den Talrändern sicherlich von noch viel höheren (schätzungsweise 100 m hohen) Rundbuckeln überragt.

Hier, in Dras, ist also am ehesten ein vollständiges Profil durch die glazialen und fluvioglazialen Ablagerungen zu erwarten. Denn wenn auch die beiden tieferen Terrassen fluvioglazialer Natur sein mögen, sie werden überragt von Rundhöckern, die allenthalben aus dem Schiefergebirge herausgeschnitten und eben nur des leicht zerstörbaren Gesteins wegen nicht so deutlich erhalten sind, wie an anderen Orten. Auch Lydekker²⁾ hat anfänglich diese Terrassen für Moränen gehalten, da er Blöcke unzweifelhaft glazialer Herkunft die Schiefer von Dras überlagern sah. Und zwar waren diese Blöcke aus dem Gebiet des oberen Drasflusses gekommen, denn sie bestanden aus Gneis, der im Gumbtral sowie im Becken von Dras selbst nicht ansteht. Sehr richtig bemerkt Lydekker, was wir für andere Vorkommen geltend gemacht haben, daß das Gefälle hier im Becken viel zu gering ist, als daß man das fließende Wasser für den Transport dieser Blöcke verant-

¹⁾ Drew, Alluvial and Lacustrine Deposits and Glacial Records of the Upper-Indus Basin. Part. I: Alluvial Deposits. (Fortsetzung nie erschienen.) Quart. Journ. Geol. Soc., Bd XXIX, 1873, S. 464f. mit Profil.

²⁾ Lydekker, Geology of Káshmir (3rd. notice). Records XII, 1879, S. 30.

wortlich machen könnte. Lydekker hat späterhin gewissermaßen den Rückzug angetreten¹⁾, und zwar, wie er selbst angibt, aus dem Grunde, weil die betreffenden Ablagerungen in der Linie eines heutigen Tales liegen — als ob es keine Talgletscher gäbe!

Der Drasfluß verläßt das Becken wiederum in einer Felsenenge, aber gleich darauf mündet von links her ein Nebenfluß, auf einem mächtigen Schuttkegel herabkommend, und aus der Terrasse jenseit dieses Schuttkegels ragt wiederum ein mächtiger Felsbuckel auf, der mich wiederum an Gletscherwirkung denken ließ.

Es folgt nun längs des Dras, des Schingo-Schigar und des Suru-Flusses eine Strecke, auf der die Großartigkeit und Wildheit der Landschaft ins Ungeheure wächst. Immer tiefer sinkt die Talsohle, schutzlos ist das Gestein der Wände der Verwitterung preisgegeben; die Wirkung der Strahlung auf die nackten Gehänge zerstört alle irgendmöglichen Spuren einstiger Vergletscherung. Gewaltige Trümmerlager, die reinsten Felsenmeere, sind in der Schlucht aufgeföhrt, und da der Weg sich nach Möglichkeit in der Tiefe hält, so ist auch kein Überblick über den Gesamtcharakter des Tales möglich. Auch erlaubt die eilige Reise natürlich nicht, auf den ersten Blick zu entscheiden, ob die Schuttablagerung, die in einem kleinen Rest da und dort an das Gehänge angeklebt ist, Moräne, Schuttthalde, Schuttkegel oder fluvioglaziale Ablagerung ist. Und wenn eine Vereisung hier stattgefunden hat, so lag der Gletscher hoch über der heutigen Schlucht, die bei Oltingtang im Surutal vielleicht 200 m tief eingeschnitten ist und einer ganz jugendlichen Erosionsperiode entsprechen muß. Darum seien auch nur noch wenige Beobachtungen hier wiedergegeben. Bei Kharbu, noch im Drastal, mündet von rechts ein echtes Hängetal, das durch eine Moräne gegen das ausgeräumte Haupttal aufgedämmt ist, woraus hervorzugehen scheint, daß auch das Haupttal hier noch einen Gletscher beherbergte. Auch bei dem Zusammenfluß des Dras mit dem Schingo-Schigar tritt eine Terrasse auf, aus der Rundhöcker aufragen. Bei Kirkitschu sind in dem sonst durch die Denudation mit der Schuttböschung versehenen Gehänge der linken Seite zwei Terrassen deutlich und eine dritte undeutlich in kleinen Restplateaus erhalten. Die transportierten Gesteine sind aber hier die gleichen wie die anstehenden grauweißen Gneise, wie sie z. B. gegenüber von Kirkitschu eine mächtige Trümmerhalde bilden. Unterhalb dieses Ortes steht aber ein dunkles, wahrscheinlich serpentinartiges Gestein an, gegen dessen Trümmer die transportierten Gneisblöcke wohl abstechen. Wenn nun, wie oftmals bemerkt, unter den kantigen, von oben herabgestürzten Blöcken bis 2 m große, mehr gerundete, transportierte Blöcke sich finden, so ist mit Sicherheit an glaziale oder wenigstens fluvioglaziale Bildung zu denken.

Das Surutal kann als typisch angesehen werden für eine Schlucht im ungeschichteten Urgebirge. Es kommt nicht zur Ausbildung eines Cañons, da die Verwitterung längs der senkrechten und ganz unregelmäßig verteilten Klufflächen überwiegt und eine Auflösung in gewaltige Trümmerhalden und Felsenmeere stattfindet. Die Kliffs sind gewöhnlich niedrig und finden sich besonders an den Terrassen in der Tiefe. Der Fluß hat ganz ruhige Stellen und fließt tief eingesenkt in unersteiglicher Schlucht; denn er liegt bereits in der Nähe der Erosionsbasis, des Indus. Ob auch noch das Surutal vergletschert war, darüber konnte ich mir kein Urteil bilden. Die Schlißfläche von Oltingtang, wo 200 m über dem Flusse eine mehrere Meter lange vollständig geglättete Felsfläche aus dem Grase des Terrassenbodens hervorsieht, genügt nicht zu einer Diagnose. Es könnte auch Wüstenwirkung sein²⁾.

¹⁾ Lydekker, *Geology of part of Dardistán, Baltistán and neighbouring districts usw.* Records XIV, 1881, S. 50. Derselbe, *Memoirs XXII*, S. 57.

²⁾ Th. Thomson (*Western Himalaya and Tibet*, London 1852, S. 236) erwähnt von der Terrasse von Oltingtang mehrere riesige, bis 10 m in der Länge messende, eckig-kantige Blöcke, denen er glazialen Ursprung zuspricht.



Dras-Tal bei Kirkitschu (unterhalb der Vereinigung mit dem Schingo-Schigar).

Indem ich meine Eindrücke zusammenfasse, ergibt sich mir, daß, während auf der Südseite die Gletscher bis etwa 2000 m herabrückten, sie hier auf der Nordseite in etwa 2500 m ihr Ende erreichten, und daß das Industal selbst nicht vereist war.

Über die eiszeitliche Vergletscherung der Déusi wird an gegebener Stelle berichtet werden, die Gegend des Nanga Parbat habe ich nicht kennen gelernt, und so bleibt mir nur noch übrig zu erwähnen, daß auch das Kischagangagebiet, das heute nur noch in Tilel, seinem an die Sodschi-La-Gegend angrenzenden Quellgebiet, und da, wo seine nördlichen Zuflüsse aus der Peripherie des Nanga Parbat-Massivs kommen, Gletscher, 18 zähle ich, besitzt, in der Eiszeit deren mehrere besessen haben muß. Leider verhüllt hier die reiche Vegetation einigermaßen die Gestalt der Talgehänge, so daß bei dem Mangel von Karten und besonders von Zeit ich keine Beobachtungen machen konnte. Sichere Spuren der eiszeitlichen Vergletscherung traf ich erst wieder in dem Seitental, das, bei Kandschalwan abbiegend, zur Paßhöhe des Radschdiangan heraufführt. Der Vergleich mit den vergletschert gewesenen Tälern der Mittelgebirge gibt am besten den Charakter dieses Tales wieder. Von Anfang bis zu Ende ähnelt dieses Tal etwa den Tälern unseres Riesengebirges. Am rechten Gehänge des einmündenden Tales ist eine Felsterrasse herausgeschnitten, und diese entspricht einer geradlinig angeschnittenen Schutt-Terrasse des Kischagangatals gerade gegenüber. Gleich oberhalb auf dem linken Ufer des Seitentals sieht man eine Trümmerhalde, ein wahres Felsenmeer von Blöcken, die zur Hälfte wohl gerundet sind, was auf Gletscherwirkung deuten kann. Das rechte Ufer bleibt bis hinauf steil und ebenmäßig abfallend, das linke, sanftere zieht im Nivean zum Bache hinüber, eine abgeschrägte Terrasse bildend, an deren rechtem Rande der Bach eingesunken ist. Diese Terrasse endet in der durch einen Bangalow kenntlichen Stufe von Zotkusu (ich verstand Sadókus). Sie trägt einen kleinen Teich, der durch einen kleinen Damm (Moräne?) abgeschlossen zu sein scheint. Noch eine weitere Stufe folgt oberhalb. Jedenfalls ist das Tal von Zotkusu ein Stufental; und wenn auch heute die Gehänge, die sich nicht über 4000 m hinauf erheben, schneefrei sind — nur in zwei Schründen sah ich am 11. September Schneereste — das ganze Gepräge des Talschlusses, die Aushöhlung des Radschdianganankammes wurde mir ins Gedächtnis gerufen, als ich später die »Gründe« des Riesengebirges, vor allem den Elbgrund, kennen lernte. Und so ergibt sich, daß die mittlere Kischagangagegend zwar kein Hochgebirge ist, daß sie aber in der Eiszeit Hochgebirgsformen erhalten hat, wie unsere hohen Mittelgebirge.

VI. Das Längstal des Indus.

Über den Charakter der obersten Talstrecke des großen Industalstals sind wir durch die Reisen der Gebrüder Schlagintweit¹⁾ einigermaßen unterrichtet. Während ihrer Reise der tibetischen Provinz Hundes (sie sagen »Gnári Khórsun«) waren sie vom Sétledschal über den 5350 m hohen Tschako-La in das von ihnen Gärtung-Tal genannte oberste Stück des Industalstals gezogen. Gärtung-tschu nennen sie diesen, der Richtung nach eigentlichen Oberlauf des Indus, während der Name Indus auf den Karten seitdem einem weiter nördlich fließenden, Singi-tschu genannten, wasserreicheren Flusse beigelegt wird. Er tritt

¹⁾ H. v. Schlagintweit, Reisen in Indien und Hochasien. Basiert auf die Resultate der wissenschaftlichen Mission, von Hermann, Adolph, und Robert v. Schlagintweit. 3. Band. Hochasien: II. Tibet; zwischen der Himálaya- und der Karakórum-Kette. Jena 1872. S. 76 - 80.

weiter abwärts in das Längstal ein, nachdem er den mittleren Quellarm, den Lang-tschu, aufgenommen hat. Vom Gärtung-Tal selbst heißt es, daß es zwei Erosionsstufen des Baches zeige, »von denen die ältere eine sehr breite ist«. In der Talsohle sowie auf der Terrasse finden sich Gerölle kristallinischer Felsarten »in nicht unbedeutender Menge«, während die im Tschako-La überschrittene, die südliche Begrenzung des Tales bildende Trans-Setledschkette, in der Gegend des Passes wenigstens, aus talkigen Tonschiefern mit Grünstein-einlagerungen (Eocän?) bestand. Wir erfahren noch, daß das Bachniveau 68 m unter dem [Sommerdorf] Gärtok liege, das wir wohl als auf der Terrasse, und zwar der rechten Tal-seite, liegend vermuten dürfen. Was die Höhenlage von Gärtok betrifft, so gibt auch H. v. Schlagintweit der aus den Ablesungen der Pándits gefolgerten Höhenbestimmung 4335 m vor der eigenen (4600 m) den Vorzug.

Deutlicher jedoch tritt uns aus der durch Drew¹⁾ gegebenen Beschreibung der morphographische Charakter des Industals in der nach abwärts folgenden, bereits zu Ladāk (also politisch zu Kaschmir) gehörigen Landschaft Rupschu entgegen.

Gleich unterhalb seines Übertritts aus tibetischem in das kaschmirische Gebiet fließt der Indus auf eine Länge von 64 km in der über 3 km breiten Talweitung des Kokzhung. Wir erfahren von Drew, daß die Talsohle hier so flach und so geradlinig gerichtet ist, daß man von der Mitte aus die Krümmung der Erde wahrnimmt, ferner daß sie in der Nähe des Flusses den besten Weidegrund in ganz Rupschu abgibt, weiter vom Strome ab aber sandigen Boden hat, der am Nordrand zu Sanddünen aufgeblasen ist. Aus dem Kokzhung biegt das Tal scharf nach SW um, schwenkt aber sofort wieder in flachem Bogen in die Nordwestrichtung ein, in der es die Talweitung von Unter-Rupschu bildet. Diese Einschwenkung ist eine jener bezeichnenden Parallelverschiebungen, wie sie in Längstälern oft vorkommen, und die wir — ob mit Recht oder mit Unrecht, läßt sich meist sehr schwer entscheiden — gewohnt sind, als Durchbruchstrecken durch präexistierende Auf-ragungen zu betrachten. Dieselbe Grundanschauung spielt — vielleicht unbewußt — mit bei Godwin-Austens Feststellung eines einheitlichen Erhebungszugs, der Ladāk — Gurla-Kette, die gerade in dieser Quertalstrecke vom Indus durchbrochen würde.

Aber dieser Durchbruch ist jedenfalls heute keine Talenge mehr, sondern eine breite Einschwenkung der Talsohle, und ist erfüllt von feinen sandig-tonigen Talablagerungen, die Cunningham veranlaßt haben, hier den Boden eines alten Sees zu erblicken, wie ein anderer See seiner Meinung nach das ganze Tal des Hanleflusses bis kurz vor seiner Mündung erfüllt hat. Auf einem Übersichtskärtchen²⁾: »Ancient Lake System of Ladāk« hat er die Talbecken und Talweitungen, die von jungen geschichteten Sanden und Tonen erfüllt sind, als alte Seebecken eingetragen; und sicherlich deutet das, was uns darüber bekannt ist, darauf hin, daß z. B. der Tso-moriri und Tso-kar (Salt Lake) Reste größerer Süßwasserausbreitungen sind, aber im allgemeinen ist es nicht zugänglich, die Gesamtheit der feingeschichteten Sande in den Tälern als lakustrine Bildungen anzusprechen. Drew³⁾ beobachtete, wie der in der Niederung sanft hinströmende Fluß, der noch kurz vorher völlig klar gewesen war, plötzlich mit Schlamm getrübt erschien, infolge der Schneeschmelze weiter oberhalb, und knüpft daran die richtige Bemerkung, daß nur ein geringes Ansteigen des Wassers genügt hätte, um von neuem Sand und Schlamm auf den Uferbänken anzusetzen, und ihm ist es ebenso klar wie dem Verfasser, daß die feinen Sande und Tone des Industals Flußablagerung und nicht Seeablagerung sind.

¹⁾ Drew, The Jummoo and Kashmir Territories, S. 310 ff. Ferner: Alluvial and lacustrine deposits and glacial records of the Upper-Indus Basin. Quart. Journ. Geol. Soc., Bd XXIX, 1873, S. 461—63.

²⁾ Cunningham, Ladāk, physical, statistical and historical; with notices of the surrounding countries. London 1854. Plate V, dazu S. 190 ff.

³⁾ Drew, Alluvial and glacial deposits usw. Quart. Journ. Geol. Soc., Bd XXIX, S. 462.

Der Charakter der Talstrecke in der Weitung unterhalb der Einmündung des Hanleflusses von hier bis zur Taleuge des »Rong« tritt am besten vor Augen aus der im vierten Bande des Reisewerks der Gebrüder Schlagintweit wiedergegebenen Zeichnung Adolphs: »Das Industal bei Déra Ráidang und Nióma Mut in Ladák«¹⁾. Bild und Beschreibung²⁾ zeigen eine etwa 1200 m breite Talsohle von flachkonkaver Gestalt, also eine echte Talmulde, oder, wie die Engländer sagen, an open valley. Der Fluß ist seicht, nicht ganz 1 m tief, bildet dafür aber eine 600 m breite Wasserfläche, abgesehen von den Geröllbänken. Der Talboden ist tonig. Lydekker³⁾ gibt an, daß das »Alluvium« des Kokzhung bis Nimu reiche, daß es aber nicht über das Hochwasserniveau hinaus gehoben, also noch heutigentags in Bildung begriffen sei. Die Meereshöhe des Industals im Kokzhung beträgt nach Drew etwa 4175 m⁴⁾.

Mit der Talenge des »Rong«, die nach Drew etwa 100 km lang von Maiya bis Upschi zieht, endet ein für allemal der Charakter des Industals als einer breiten Talmulde.

So viel vom morphographischen Charakter. Was die geologische Lage anlangt, so folgt der Indus in Rupschu und weiter abwärts in Ladák einem schmalen Bande eocäner Ablagerungen, von denen hier kurz die Rede sein muß. Streng genommen, herrschen dieselben geologischen Verhältnisse ja schon weiter oberhalb; der geologischen Karte zufolge liegt auch in Rupschu, ja im Kokzhung das Industal bereits in den eocänen Gesteinen. Aber das Tal ist breit und flachmuldenförmig und trägt noch nicht die Zeichen jugendlicher Fortbildung an sich, wie in dem Abschnitt des Induslaufs, der in Ladák liegt und über dessen geologische und morphographische Verhältnisse wir durch Drews Beschreibung⁵⁾ und Lydekkers Profile⁶⁾ etwas besser unterrichtet sind.

Auf der denudierten Oberfläche des Gneisgebirges von Ladák, das selbst einen Schichtfall gegen N zeigt, lagert eine lange, schmale Zone von eocänen Sandsteinen, Schiefern, Konglomeraten. Nach ihrem östlichen Abschluß unbekannt, streicht sie Hunderte von Kilometern weit in geringer Breite von SO nach NW, um am Unterlauf des Suruflusses zu endigen. Ob sie nun einen in die Tiefe gesunkenen Denudationsrest oder die Ablagerung in einer schmalen Meeresbucht darstellt, jedenfalls gibt sie uns den wertvollsten Anhaltspunkt zur Beurteilung der Erhebungsgeschichte des inneren Himalaya, den wir besitzen.

Lydekker hat es allerdings wahrscheinlich gemacht, daß jedenfalls der Nordrand der Eocänzone eben die Küste des Eocänmeeres darstellt: die jüngeren Schichten greifen über die älteren hinaus auf die wellige Deudationsoberfläche des Gneises. Ferner geht aus der Lagerung hervor, daß das Eocän bereits ein Gebirgsrelief vorfand, daß es aber späterhin selbst disloziert wurde: es wurde schräg gestellt, so daß es von N nach S ziemlich gleichmäßig einfällt; nur in seinen südwestlichen Teilen soll es gegen den südlichen Rand zu in Falten gelegt sein.

In diesem Bande eocäner Ablagerungen verläuft nun der Indus, folgt er streckenweise tatsächlich der Grenzlinie⁷⁾, oder, wie von Leh an, liegt sein Tal gänzlich in die

¹⁾ 4. Bd., zu S. 232: Déra heißt Rastplatz; Ráidang ist ein solcher an der Mündung des gleichnamigen Flusses. Es ist das der von S her in den Indus mündende Fluß, dessen linker Nebenfluß, Puga, das Tal durchfließt, durch das der Weg vom Indus (und Pangkong) über den Polokongpaß, den Salt Lake usw. nach Kulu und Simla führt. Der heute übliche Rastplatz (»Maiya« bei Drew, »Mahuje« bei Neve, The Tourist's Guide to Kashmir usw.) liegt auf der rechten Seite des Flusses. »Nióma-Mut« sind in Wirklichkeit zwei Ortschaften und zwar die höchstgelegenen bewohnten Dörfer im Industal überhaupt. Drew schreibt Nimú und Mad, Neve schreibt zusammen: Nimu-mud.

²⁾ An mehreren Stellen: 3. Bd., S. 157 u. 232; 4. Bd., S. 232f.; dazu Drew, The Jummoo and Kashmir Territories, S. 311.

³⁾ Lydekker, Memoirs XXII, S. 56.

⁴⁾ H. v. Schlagintweit bestimmte die Meereshöhe des Indus weiter unterhalb, bei Déra Ráidang, zu 4220 m.

⁵⁾ Drew, S. 232—37 u. 262—71.

⁶⁾ Lydekker, Memoirs XXII, Chapter V, Section B. — The Himalayan Tertiaries.

⁷⁾ Lydekker, s. das Profil S. 110.

leicht zerstörbaren eocänen Gesteine gebettet¹⁾. So entspricht das Industal dem Typus, den man »Gesteinsgrenzenal« nennen kann. Entsprechend dieser Lage in leicht angreifbaren Schichten des Deckgebirges wechselt der Charakter des Tales in dieser Strecke öfters. Von Upschi bis Stakna fließt der Indus zwischen 30—60 m hohen Terrassen, die aus Schuttkegeln der Seitenschluchten und Flußalluvien bestehen. Bei Stakna (auch Tagna genannt) beginnt die etwa 20 km lange Talweitung von Leh²⁾. Die Talweitung von Leh ist eine dreieckige Fläche; die Basis bildet die Linie des Flusses, die Spitze ist durch die Lage der Stadt bezeichnet, die am Ausgang eines rechten Seitentälchens liegt. 4—5 km mag die Breite der Talweitung betragen, deren Boden sich vom Flusse etwa 300 m hebt. Die Talweitung ist zum größten Teile in den Gneis der Ladäkkette eingetieft, der Fluß liegt etwa 3200 m hoch.

Mit dem Ende der Talweitung von Leh tritt der Fluß jedoch endgültig in die eocänen Gesteine ein und wird nun auf seinem rechten Ufer von einer Flucht etwa 500 m hoch gelegener breiter Flächen oder Terrassen begleitet, in denen Lydekker eine bloße Denudationserscheinung sieht. Er meint, die leichter zerstörbaren Sandsteine an der Basis des Eocän seien hier an der Auflagerungsgrenze abgetragen worden, während der aus härteren (?) Schiefem bestehende hangende Komplex, als Schichtstufe herauspräpariert, zu einem vorderen, die Denudationsflächen vom Flußtal trennenden Hügelzug geworden sei. Leider fehlen alle genaueren Zahlenangaben über relative Höhen und die Breite der einzelnen Elemente. Inwieweit auch hier, wie ich im Einklang mit weiter abwärts von mir beobachteten Verhältnissen vermuten könnte, die Hochflächen über dem rechten Indusufer ein früheres Indusbett darstellen, ist nicht mit Sicherheit zu sagen. Es wäre denkbar, daß das Industal durch Schuttmassen irgendwelcher Art zugeschüttet worden wäre, und bei neuerlichem Einsinken hätte alsdann der Fluß die heutige, weiter gegen SW gelegene Talrinne eingetieft. Nach Lydekkers Darstellung scheint es aber wahrscheinlicher zu sein, daß der Fluß, der auf den seinerzeit noch wagrecht liegenden Eocänsschichten entstand, bei der Schrägstellung des Eocän nach SW abgeglitten ist. Dis nunmehr einsetzende Denudation würde alsdann die Zone der Auflagerung der Eocänsschichten zu terrassenähnlichen Gebilden umgestaltet haben.

Über diese Hochflächen wissen wir von Drew³⁾, daß sie von felsigen Querschluchten zerschnitten sind. Sie tragen Ortschaften und den oberen Weg von Kaschmir nach Leh, während der untere sich näher am Flusse hält. 400—500 m ist die relative Höhenlage dieser Flächen zwischen Leh und Khalsi. Doch ist zu bemerken, daß eben nur der Bericht über eine Talwanderung vorliegt, die niemals einen Einblick in die Ausgestaltung des Talganges gestattet. Der Fluß selbst fließt in einem Engtal, oft in unersteiglicher Schlucht, so bei Saspil⁴⁾. Auch der Zanskarfluß fließt ihm in echter Schluchtmündung zu.

Nunmehr folgt wohl die eigentümlichste Strecke des Industals, der Lauf durch das hoch erhobene Gneismassiv von Baltistän. Im ganzen folgt er auch weiterhin der Längs- talrichtung von SO nach NW; doch finden beträchtlichere Richtungsabweichungen statt, als in der Eocänzone, so daß der Induslauf in Baltistän tatsächlich aus einem Wechsel von Längs- und Quertalstrecken besteht.

Wo der Fluß die Auflagerungszone des Eocän verläßt, beginnt ein Laufstück, in dem alle Verhältnisse über das bisherige Maß hinaus sich steigern, die Schlucht wird schmaler und höher, die Möglichkeit einer landesüblich primitiven Wegenlage hört auf. Drews⁵⁾

¹⁾ Lydekker, s. die Profile S. 101 u. 105.

²⁾ Drew, Quart. Journ. Geol. Soc. XXIX, S. 463.

³⁾ The Jummoo and Kashmir Territories, S. 232—35.

⁴⁾ Siehe das Profil bei Lydekker.

⁵⁾ A. u. O. S. 262—66.

lebendige Beschreibung gibt ein Bild dieser wilden Erosionsschlucht. Der Fluß liegt hier in einer Meereshöhe von etwa 3000 m, und zwar füllt er eine Schlucht aus, die an zwei Stellen eine Spannweite von nur 22, ja sogar von nur 15 m hat. Nahezu senkrecht ragen die Wände 200 m hoch in die Höhe. Das ist die frische Schlucht, deren Vertiefung wohl jetzt noch andauert. Auch die Seitenbäche münden in derartigen unbeschreitbaren Schluchstrecken. Über den rezenten Schluchtwänden streben etwas weniger steile Wände auf, die schon mehr die Spuren der Verwitterung zeigen. Darüber tritt das Gehänge etwas zurück, doch wieder streben hohe, steile Gneisgehänge darüber in die Höhe.

Drew zeigt an zwei schematischen Profilen, wie an mehreren Stellen in diesem Laufstück der Fluß durch seitliche Schuttkegel, durch Bergsturzümmmer und Bergschliffe aufgedämmt worden ist, wie sein Bett somit zugeschüttet wurde, und die schönsten Beispiele epigenetischer Talbildung innerhalb des großen Tales auftreten. Betrachte ich die Drewschen Figuren, so rufen sie mir in zwingender Weise ins Gedächtnis, was ich kurz weiter abwärts selbst beobachtete, und indem ich Drews Erklärung der Stromverlegung durch Epigenesis gern zustimme, möchte ich als Ursache der Aufdümmung des Flußbettes normale fluviale Aufschüttung vernuten. Doch hiervon später.

Im Bogen schwenkt nun der Indus herum, um auf eine Strecke von 25 km in die Querrichtung einzutreten, die ihn als die Fortsetzung seines hier einmündenden Nebenflusses, des Suru, erscheinen läßt. Aber nur im Kartenbild. In der Tat ist der Indus der Hauptstrom. Er scheint geringeren Schwankungen des Wasserstandes unterworfen zu sein als der Suru; seine Hochwasserstandsmarken liegen tiefer als die des Suru, der auch mit seinem steten Wechsel von Stillwasser und Wildwasser sich vor dem viel mehr gleichmäßig fließenden Indus als Oberlauf erweist. Ferner ist die Farbe des Indus nicht mehr die blaugrüne des Gebirgsflusses, wie die des Suru, sondern graugelb, schon dieselbe, die er im Pendschab hat.

Über die Indusstrecke von der Einmündung des Suru bis zum Becken von Skárdü kann ich aus eigener Erfahrung reden. Sie trägt den Charakter der jugendlichen Erosionsschlucht eines großen Flusses, der eine Wüste durchfließt. Der Fluß oder die Sandbänke in den Uferkonvexen füllen die Talsohle aus. Die Talgehänge sind Schuttgehänge mit der typischen Schuttböschung, aus denen Felswände oder Felsklippen hervorragen. Der Fluß schneidet den Fels an; er ist auch heute noch in der Tiefenerosion begriffen. Durch keine Vegetation gehalten, stürzen die Felsmassen der Gehänge nach, und vergebens wird durch das Zurückwandern der Gehänge ein Gleichgewichtszustand erstrebt. Die Wände, schon infolge der heftig wirkenden Verwitterung abgeschrägt, müssen bei fortschreitender Tiefenerosion nur noch weiter auseinander treten und geben Platz für unbedeutende Talweitungen, die durch Bergsturzümmmer ausgefüllt werden: so die Trümmereinde unterhalb Karnä. Aber, wenn auch die Erosion eine jugendliche ist, das Industal an sich ist nicht jugendlich; es hat eine wechselvolle Geschichte gehabt wie andere Täler. Es war, wenn auch vielleicht nicht bis zum Tiefsten seiner heutigen Sohle, doch sicher bereits tief hinab erodiert worden, dann aber sicherlich bis zu mindestens 200 m über die heutige Sohle vollständig ausgefüllt, um heute wieder bis unter die frühere Sohle herab ausgetieft zu werden.

Meine Beobachtungen sind folgende: An der Surumündung, kurz oberhalb des Dorfes Mäschä wurde der Indus erreicht. Der Talweg, schätzungsweise 100 m breit, zeigt trotz der Einmündung eines bedeutenden Nebenflusses keine Verbreiterung. Der Fluß erfüllt den Talweg nicht vollständig; im Stromschatten sieht man Anschwemmungen von feinem grauen Sande ganz ohne Gerölle. An einer Stelle war er zu einer Düne geweht. Wo ein Block in diesen Sanden liegt, sind die Sande um ihn herumgewirbelt worden. Der Block bedingt daher eine Vertiefung, die Sande sind von ihm abgesetzt und treppenförmig gestuft.

Zwischen Block und Sand steht alsdann klares grünes Wasser, frei von Schlammtrübe, während der Indus mit Sandbänken in den Uferkonvexen gelbgrau gleich daneben vorüberfließt. Das linke Gehänge wird gebildet durch eine vielleicht 200 m mächtige Terrasse, die in ihrem Kerne aus feinen hellgrauen Sanden besteht, die geschichtet oder gebankt sind. Innerhalb dieser Bankung aber zeigen sie noch eine Feinschichtung, oder besser gesagt:



Fig. 15. Mikrostrukturen in den grauen Sanden.

Feinschichtungen. Vielfach kann man geradezu von Schieferung reden. Manche Lagen sind fein gefaltet, und stellenweise kommt in den Zwischenlagen eine Art schräg zu dieser Faltung verlaufender transversaler Schieferung vor. Die eigentümlichsten, sonst von mir noch nie gesehenen Mikrostrukturen finden sich hier: Eigenstörungen einzelner Lagen; leichte Wellung der je 20 cm voneinander abstehenden Schichtungslagen a, c, e, gleichmäßige Schrägstellung der dazwischen folgenden Schichtungslagen b und d. Eisdruck kann niemals diese feinen und gar erst diese alternierenden Störungen hervorbringen. Es handelt sich weder um Deltaschichtung, noch auch um die von Walther¹⁾ geschilderte, durch Wandern von Dünen oder Sandbänken hervorgerufene Diagonalschichtung. Es hat hier vielmehr eine wahre Periodizität der Ablagerung und der Störung stattgefunden. Ich kann nur an Wirkung des fließenden Wassers denken, doch muß die Erklärung dieser Erscheinung genauere Untersuchung vorbehalten bleiben. Außer den geschieferten Sandlagen finden sich geschichtete Gerölllagen, aber deren Gerölle erreichen Durchmesser von höchstens 30 cm, also etwa die Größe der Gerölle des hentigen Flusses. Unregelmäßige Lager von Blöcken finden sich meinen Notizen nach gleichfalls. Sie scheinen Bergsturstrümmer zu sein.

Das Bild, das diese Terrasse liefert, scheint uns also dafür zu sprechen, daß auch zur Zeit jener Akkumulation ein Fluß von dem Charakter des heutigen, mit starkem Schlammgehalt, geringer Geröllgröße durch Wüstengebiet floß, so daß Übersättigung der Ufer mit Sinkstoff und Verwitterung der Gehänge an der Zuschüttung des Tales arbeiteten.

Ihre ganze Breite und Mächtigkeit entfaltet diese Terrasse bei Tarkuta (Tarkati). Hier liegt die Terrasse zur Seite des Flusses, der, eine Schleife durchschneidend, sein Bett in das Grundgebirge eingetieft hat, das aus senkrecht stehenden geschichteten Gneisen besteht.



a. Grundgebirge, b. geschichtete Gerölllager
c. Schuttgehänge d. alten Terrasse, T. Tarkuta


Fig. 16. Die Terrasse bei Tarkuta.

Es ragt hier ein etwa 100 m hoher Resthügel des Grundgebirges auf, dessen Wand rechts steil zum Flusse abstürzt, während er links von den weichen Formen der Terrasse umflossen ist. Die Schuttgehänge der Terrasse sind allseitig scharf von ihm abgesetzt, und sie selbst ist durch eine breite Schlucht und viele Nebenschluchten aufgeschlossen, so daß sie nicht als unverletzte Terrasse mit steiler Kante, sondern vielfach verwaschen und erniedrigt ausgetritt. Sie besteht in der Hauptsache jedenfalls aus den erwähnten feinen, weißgrauen Sanden. Darin kommen Gerölllagen vor. Diese können Ablagerungen von kleinen Nebenflüssen sein. Aber auch Blocklager kommen vor, und zwar gänzlich unabgenutztes Material, was auf Bergsturstrümmer zurückgehen mag, und kantig gerundete Trümmer, die ich für Moräne, und zwar von kleinen Seitengletschern, hielt, die zur Eiszeit in das Industal hinabgestiegen sein mögen. Geschichtete Geröllagen bedecken auch die höchste Aufragung des erwähnten Resthügels. Die grauweißen Sande zeigen auch bei Tarkuta wieder stellenweise die Schieferungs- und Fältelungserscheinungen.


¹⁾ J. Walther, Die Denudation in der Wüste. Abh. d. Kgl. sächs. Ges. d. Wiss. Math.-phys. Klasse. Bd. XVI, S. 519. — Derselbe, Die Adamsbrücke und die Korallenriffe der Palkstraße. Pet. Mitt., Erg.-Heft 102, S. 11.



Indus-Tal bei Tarkuta, gegen aufwärts gesehen.



Fluviatile Sande im Indus-Tal.



Wüstencharakter des Indus-Tales, kurz oberhalb der Einmündung des Schayok.

Der Fluß hat hier seine alte Terrasse verlassen, und indem er rechts derselben in das Grundgebirge einsank, ein Beispiel von gesunkener (epigenetischer) Talbildung im Kleinen geliefert. Über das Ausmaß von Anhäufungs- und Durchsinkungsarbeit glaubte ich folgendes zu erkennen: Die relative Höhe der Unterkante der Talablagerungen über dem heutigen Flusse ist etwa 60 m. Bis hierhin hatte also der Fluß erodiert. Alsdann schüttete er 140—150 m auf, so daß er 150 m über dem damaligen, 200 m über dem heutigen Flusse lag. Und nun sank er mit leichter Verlegung nach rechts 200 m tief ein und hat heute die alte Talsohle bereits um 60 m durchsunken.

Weiter abwärts führte der Pfad zumeist in der Tiefe des Tales, daher konnte ich nicht verfolgen, ob die Breite des alten Tales andauert. Doch wurde dafür in der Taltiefe manche für den Wüstencharakter bezeichnende Erscheinung beobachtet. Es war nun die Region absoluter Vegetationslosigkeit erreicht. Die Gehänge zeigten abwechselnd Rippen von nacktem Fels und Trümmerhalden. War das Felsgehänge steil angeschnitten, so war es durch die Verwitterung in Zerbröckelung begriffen; wo es flacher abgeböschet war, z. B. in den Uferkonvexen, zeigte es eine eigentümliche Glättung, die ich als Wirkung des fließenden Wassers ansprechen mußte. Die Talsohle selbst ist der Schauplatz gänzlich unbehinderten Wirkens der atmosphärischen Kräfte.

Man kann nämlich wieder von einer, wenn auch sehr schmalen Talsohle reden, da die Verwitterung die Gehänge zurückwandern läßt. Unterhalb Karmā hat der Fluß einen Damme aus Geröll von höchstens 20 cm Blockgröße aufgeschüttet. Gegen das Talgehänge zu fällt von diesem Damme der Sandboden ab, und wo ein Block vom Gehänge auf diesen Sandboden gefallen ist, ist dieser trichterartig eingesunken. Kurz darauf, bei einem Dorfe, das ebenfalls noch zu Karmā gehört, folgt eine Strecke mit erhöhter Erosion. Ein Haufwerk von Bergsturztümmern zieht mitten durch das Tal; Blöcke von 15 m Höhe finden sich darunter. Dieses Blockwerk hat zu Wildwasserentwicklung und zu einer Stromschnelle Veranlassung gegeben, und diese Stromschnelle bewirkt als Folge der Aufstauung ein erneutes Einschnelden unterhalb, so daß der Fluß die Felsen anschneidet. Es erscheint ferner eine eigentümliche Denudationsform der Gehänge: rundlich ausgewitterte Felsvorsprünge wechseln mit fächerförmigen Schuttkegeln. Noch stärker ist die Verwüstung vorgeschritten bei Mandoka: ein breiter, hoher, außer Tätigkeit gesetzter Schuttkegel vor dem rechten Talgehänge wird von steil herabkommenden, rezenten, kleineren Schuttkegeln umflossen¹⁾. Davor liegt ein mit Sturzblöcken übersäter ebener Boden, der selbst wiederum eine Schuttrasse darstellt. In die rechte Flanke dieser Terrasse ist der Fluß eingeschnitten, so unauffällig, daß er vollständig übersehen wird, wenn man im Tale hinreitet. Eine derartige Talstrecke ist eine Strecke der Akkumulation, mit solchen wechseln Strecken der Erosion ab. Alsdann füllt der Fluß die Talsohle vollständig aus, nur daß er vor den Uferkonvexen Sandbänke aufhäuft; in den Engen staut sich der Fluß auf, setzt Geröllbänke ab und bildet, zwischen diesen



Fig. 17. Aufschluß in der Terrasse unterhalb Tarkuta.

¹⁾ In viel größerem Maße und viel allgemeiner sind die Gehänge der wüstenhaften Täler von Ober-Ladāk von derartigen Bildungen erfüllt. Drew hat in Quart. Journ. Geol. Soc. XXIX, 441 ff. diese Bildungen als Schutthaldden (talus), Schuttfächer (fan-talus, wenn nämlich eine Gehängeschlucht die Sturzbahn darstellt) und Schwemmkegel (alluvial fans, vor der Mündung eines annähernd auf das Niveau des Hauptflusses eingesunkenen Nebenfließchens in das Haupttal ausgegossen) unterschieden und abgebildet. Lydekker (Memoirs XXII, S. 50 ff.) gibt diese Einteilung sowie einige der Abbildungen wieder.

fließend oder von ihnen herabfließend, unbedeutende Schnellen. Der Pfad hat alsdann steil am Gehänge auf und nieder zu steigen.

In großen und ganzen gilt, daß die Tiefenerosion in diesem Talabschnitt nicht mehr mit der Schnelligkeit arbeitet, wie weiter oberhalb in Nieder-Ladák. Oder aber der Wüstencharakter, das Zerfallen der Gehänge, ist jetzt viel energischer. Ein ungebrochenes Kliff kommt nicht mehr vor. Immer ist es nur noch eine felsige Hervorragung aus dem verschütteten Hang. Überhaupt kann man von Kliffs nur bis zu einer relativen Höhe von 5 m über dem Flußspiegel reden. Und ebenso hoch reichen jugendliche oder verhältnismäßig jugendliche seitliche Anschwemmungen feiner geschichteter Sande. Die interessanteste Stelle innerhalb dieser Strecke ist der Zusammenfluß mit dem Schayok. Was heute eine »Schluchtmündung« ist, in dem Sinne, daß die beiden Täler sich zwar gleichsohlig vereinigen, jedoch als Engtäler, die lediglich für die beiderseitigen Flüsse und die sie begleitenden Geröllbetten Platz lassen, war früher eine typische »Flachmündung«, d. h. der Zusammenfluß geschah auf einem breiten Flachboden, der eben ein Werk der durch die beiden Flüsse bewirkten Erosion ist. Die Spuren dieses Flachbodens finden sich in einem 200 bis 300 m hohen Mittelgebirge, das den Raum im Winkel zwischen Indus und Schayok erfüllt; auch eine hochgelegene Schutt-Terrasse am Sporn rechts unterhalb der Schayokmündung gehört hierher. Während des Tiefereinschneidens sind erstens in zwei verschiedenen Niveaus, in 100 und 60 m über dem heutigen Fluß, Stillstandslagen eingetreten, von denen Flußterrassenreste zeugen. Ferner sind in geringer Höhe über dem Flußspiegel die Spuren des Schräg- und Tiefereinschneidens in die dortige Uferkonkave zu sehen. Der Fluß gleitet langsam nach rechts hinüber, und unbehindert durch Vegetation beobachtet man die einzelnen Stadien in der Entwicklung der Uferkonvexen, indem sich an die 60 m-Terrasse zunächst gelbe, zum Teil feingeschichtete Sande legen, die in 8 m hoher, steiler Wand anstehen und mit ihrem Fuße eine 2 m hohe Schutthalde bilden. Darunter folgt ein flacher Boden, nur wenig mit Trümmern bestreut. In diesen Flachboden ist der Fluß eingesenkt, denn der Boden setzt sich, wie gleich unterhalb zu sehen, jenseit des Flusses fort. Innerhalb des Flachbodens aber, auf seiner linken Seite, hat der Fluß noch einmal eine den Flachboden überragende Schutt-Terrasse aufgeworfen, wie weiter oberhalb auch am heutigen Flusse bereits bemerkt worden war. Es folgt dann der heutige Talweg, der noch einige 10 m eingesenkt sein mag. Unterhalb der Mündung haben beide Flüsse das entsprechend verbreiterte Tal derartig mit ihren Geröllen und Sanden zugeschüttet, daß das Tal bis Ghol hin eine Sandwüste zu nennen ist.

Das letzte Stück dieser Strecke des Industals, von Ghol bis zum Becken von Skárdü, trägt einen von dem bisherigen emigermäßen verschiedenen Charakter. Zuerst wird das Tal durch eine etwa 100 m hohe Trümmerterrasse ausgefüllt, die rechts und links von dem Gehänge scharf abgesetzt ist. Der Fluß fließt rechts am Gehänge hin. Auf diese allerdings verschüttete Talweitung folgt eine Talenge, die am rechten Gehänge die Ansätze von drei Terrassen zeigt; die zwei unteren, in 40—50 und in 80 m, sind Schutt-Terrassen, die oberste, in 150 m, Felsleiste. Die unterste bildet auch auf der linken Seite den breiten Talboden, dem der Pfad folgt. Ein äußerst tiefgreifender Unterschied aber macht sich von nun an geltend in dem Mündungscharakter der Nebenflüsse. Im allgemeinen ist ja der ganze Induslauf, als in der Wüste gelegen, arm an Nebenflüssen. Vom Schayok abgesehen, fielen mir nur bei Mandoka, Tolti und Parkuta je ein einmündendes Seitental auf, und diese hatten, wenigstens im ersten und dritten Falle, an ihrer Mündung verhältnismäßig breite, flachsohlige Talböden gebildet. Jetzt bei Nerwitü, kurz vor der Einmündung in das Becken von Skárdü, öffnet sich gegen das Haupttal zum erstenmal eine spaltartige Seitenschlucht mit nahezu senkrechten Wänden, wenigstens in der Anlage: die senkrechten



Das Indus-Tal bei Ghol.

Abstürze sind zum Teil verschüttet und in Schuttböschung verwandelt. Gegenüber dieser Seitenschlucht erscheint das Haupttal »übertieft«. Eine in ähnlicher Weise mündende Schlucht folgt kurz darauf. Bei Narh ist rechts der Einmündung einer dritten derartigen Schlucht ein riesiger Rundbuckel aus dem Gehänge herausgeschnitten. Diese Formen sind entschieden glazialer Natur. Ganz im Gegensatz zu dem Wüstencharakter des Industals weiter oberhalb. Die Seitenschluchten sind in der Erosion zurückgeblieben, während das Industal ausgeräumt, ausgetieft und ausgeweitet wurde — vom großen Schayokgletscher.



Fig. 18. Einmündung des Baches von Nerwih in das übertieft Industal.

Nun verstehen wir den hohen Betrag der Zuschüttung des Industals in Oberbaltistän. Der Schayokgletscher erfüllte das Tal 300 m hoch oder noch mehr. Der Indus aber vermochte die Eisbarriere nicht zu durchbrechen, er floß wie heute, wurde aufgestaut und setzte seine Gerölle, vor allem aber den gewaltigen Betrag seiner Schlammtrübe, die grauen Sande, ab, so fortwährend sein Bett erhöhend.

Vom Becken von Skärdü, in das der Indus nunmehr eintritt, soll in einem besonderen Abschnitt die Rede sein. Es unterbricht den normalen Engtalcharakter des Industals, gehorcht in seiner Ausgestaltung seinen eigenen Gesetzen.

In diesem Zusammenhang können wir es daher übergehen und uns gleich der Betrachtung des Induslaufs unterhalb des Beckens von Skärdü zuwenden, das ist dem letzten, untersten Teile des großen Längstals; und zwar entnehmen wir unsere Kenntnis dieser Talstrecke den knappen aber treffenden Bemerkungen, mit denen Drew den Charakter derselben wiedergibt¹⁾. Bei Katsura, wo die Talebene des Indus sich ziemlich plötzlich verengt, beginnt der wildeste, engste Teil des Längstales, wie er in Baltistän nicht seinesgleichen hat und der, worauf Drew aufmerksam macht, dieselben Erscheinungen zeigt, wie das Industal in Niederladäk, wo der Fluß nach Verlassen der cocänen Schieferzone in das Gneissmassiv eintritt. Der Indus fließt in einer wahren Schlucht, aus der, oft ohne Unterbrechung, oft nur durch schmale Schotterleisten gestuft, die felsig öden Gehänge steil bis senkrecht sich erheben. 200—300 m tief ist der unterste, engste Teil, die jugendliche Erosionsfurche. Sie trägt kleine Schotterplateaus, wie das, auf dem der Hauptort dieses Talabschnitts, Rondü, liegt. Darüber erheben sich die Gehänge erst zu ihrer ganzen Höhe, aber in einem etwas flacheren Winkel; so daß, wie Drew sehr treffend bemerkt, es scheint, als ob das letzte Tiefereinschneiden mit einer anderen Säge ausgeführt worden sei. Drew, der den Pfad längs des Südgehanges begangen hat, und Thomson²⁾, der rechts des Flusses hinzog, stimmen darin überein, daß diese Wegstrecke die schlimmste in ganz Kaschmir ist. Der Pfad, rechts wie links des Flusses, steigt auf und nieder, erhebt sich bald 100 m, bald 1000 m, ja an einer Stelle 1300 m über den Fluß, an manchen Stellen sind Leitern angebracht, mit denen man Felswände zu überwinden hat. Infolgedessen meidet der Verkehr dieses Tal, und sucht, solange nicht der Schnee auch das unmöglich macht, die hochgelegenen ins Astortal hintüberführenden Pässe im S auf.



Fig. 19. Rundbuckel bei Narh.

Rondü, der Hauptort, liegt etwa 100 m über dem Flusse auf einer Felsleiste, die von einem Nebenbach zerschnitten ist, dessen Schlucht sich hier auf 10 m verengt hat. Natürlich ist der Indus hier gänzlich unzugänglich, die Verbindung zwischen beiden Uferwänden wird durch eine schwingende Flechtbrücke hergestellt (»one of the worst bridges in the Himalayas« sagt Neve nach Dr. Rudduck). Gegenüber mündet das Tal von Thawar,

¹⁾ Drew, a. a. O. S. 265 und 373 ff.

²⁾ Th. Thomson, Western Himalaya and Tibet. London 1852, S. 250 ff.

das nach Thomson¹⁾ ein mäßiges Gefälle hat bis kurz vor der Einmündung in den Indus. Hier ist es gesperrt durch eine gewaltige Blockanhäufung, in der es eine steilwandige Schlucht eingetieft hat. Diese Blockanhäufung hält Thomson für eine Moräne eines »Thawargletschers«, was seine Richtigkeit haben dürfte.

Denn das Industal erscheint zu eng und schluchtartig, um einen Gletscher beherbergt zu haben; wohl aber muß im Thawartal des Eis zum Indus heruntergestiegen sein. Hier wurde es aufgestaut und baute seine Moränen auf.

Fließen schon über diese Teilstrecke des Industals die Nachrichten sehr dürftig — aus neuerer Zeit wüßte ich nur die kurzen Angaben bei Neve²⁾ zu nennen, die den Pfad der rechten Talseite von Skärdü bis Mendi (gegenüber Rondü) beschreiben — so ist mir für die Strecke von Rondü bis zur Indusschleife bei Bandschi nur eine ganz ungenügende, rein touristische Beschreibung bekannt. Auch hier herrscht derselbe Talcharakter wie bisher. An einer Stelle führt der Pfad (der rechten Seite) 150 m über dem Flusse an geradezu senkrechter Waud hin.

Die Indusschleife bei Bandschi bedeutet den Schluß des großen Längstals. Sie leitet über in die gleichfalls noch gänzlich unbekannte Durchbruchsstrecke, wenn überhaupt von einer solchen geredet werden soll. Von der Höhe des Harjmosch-Eispasses sah ich am 23. August 1902 von über 5000 m Meereshöhe dort hin. Es war aber weiter nichts wahrzunehmen, als daß der Fluß einen niedrigen, oben abgestutzten Block umfließt, daß also auch im Indusknie wenigstens zwei Stadien der Talvertiefung zu erkennen sind.

Henry Zough Darrak gibt in dem Werke »Sport in the Highlands of Kashmir« (London 1898) unter anderem auch die Schilderung eines längeren Jagelaufenhaltes im Gebiet des Indusknies. Auch eine Kartenskizze »The great bend of the Indus« in 1:63360 (1 inch = 1 mile) ist beigegeben. Aber wenn auch die Karte durch eigene Eintragungen des Verfassers einen Fortschritt darstellt gegen das Blatt 27 des Atlas of India, so ist der nur die sportlichen Ergebnisse wiedergebenden Schilderung wenig für uns Wertvolles zu entnehmen.

Obwohl der Verfasser den von uns nur aus der Ferne erblickten Bergrücken im Indusknie der Länge nach beschriftet — er nennt ihn Burne Range —, so geht doch aus der Beschreibung nicht hervor, ob die Oberfläche eine Verebnung oder einen Grat darstellt. Auch nicht, welche relative Höhe er erreicht, oder in welcher Höhe Terrassen ausgebildet sind. Vom Industal in der Schleife erfahren wir, daß bei der Einbiegung in die Schleife die Gehänge außerordentlich steil sind (die Kartenskizze verzeichnet: precipice), und daß der Pfad von Schongus (noch im Längstal gelegen) nach der warmen Quelle Garmpani³⁾ (an dem süd-nördlich gerichteten Laufstück des Flusses) das Flußtal verläßt und hoch über dem Flusse das Gebirge traversiert.

An der Umbiegstelle münden von N her zwei Täler, Dschutyäl Nallah und Khaltar Nallah, beider Flüsse von gewaltigen Gletschern gespeist. Von den über 6000 m hohen Sehneegipfeln im Hintergrund dieser Täler zieht ein Gebirgskamm nach S, der sich schließlich zu einem breiten Plateau verflacht, das, wie es scheint, nur durch die Umbiegungsschlucht des Indus selbst von der ebenso niedrigen, plateauförmigen Gebirgsausfüllung des Indusknies getrennt wird.

Darrak erwähnt die Plateaform nur vom Rücken zwischen Dschutyäl und Khaltar, und es wäre möglich, daß die von mir gesehene Terrasse mit dieser nördlichen Fortsetzung des Indussporns identisch ist und nicht mit diesem selbst. Auch spricht die Karte dafür. Aber die vom Harjmosch-Eispaß aus von mir gepeilte Richtung scheint dagegen zu sprechen.

Auf jeden Fall sind am Indusknie zwei Stadien der Talvertiefung zu erkennen.

Einen Blick auf den unteren Teil der Flußschleife, wo also bereits der Übergang in die Quertalstrecke stattgefunden hat, läßt uns Drew an der Stelle tun, wo er den Eintritt des Gilgitweges in das Industal schildert⁴⁾.

Auch das Tal des Astorflusses bildet kurz vor der Einmündung eine unwegsame Enge. Der Weg hat daher den Bergsporn der linken Seite in dem über 1500 m relativ hohen Hattü Pir zu überschreiten. Bandschi selbst liegt in einer sandigen Fläche, nach Drew 80 m über dem Indus. Unterhalb Bandschi, in der Landschaft Tschiläs, wo der Fluß noch auf eine kurze Strecke wieder in der Richtung eines Längsflusses läuft, fließt er in einer

1) Thomson, a. a. O. S. 254f.

2) Neve, a. a. O. S. 119f.

3) Hindostani garm = warm, pani = Wasser.

4) Drew, a. a. O. S. 401ff.

Meereshöhe von nur noch wenig über 1000 m. Aus dieser Schlucht erheben sich die Gehänge auf über 5000 m, so daß hier erst die geleistete Erosion ihr größtes Ausmaß erreicht zu haben scheint. Die Hochgipfel erreichen alle gleichmäßig 6400 m; darüber erheben sich nur die gewaltigen »Dents« des Rakipüschü und Nanga Parbat, so daß einem unbefangenen Beobachter wie dem Lt.-Colonel Tanner vom Indischen Trigonometrical Survey längst eine morphologische Tatsache auffiel, die Lydekker, von Tanner darauf aufmerksam gemacht, veranlaßt hat, hier eine alte Ebene mariner Abrasion zu erblicken¹⁾. Auch mir fielen, als ich vom Haremosch-Eispaß gen W herablickte, die leicht gezackten, bis zu einem Niveau aufragenden Querkämme jenseit der Indusschleife auf, aus denen sich nur Rakipüschü und Dubonni als spitze Zähne erhoben. Gleiches Gipfelniveau der Gebirgskämme, darüber anfragende hohe Einzelgipfel, steilwandige, tief eingeschnittene Schluchten, deren tiefe Sohlenlage in keinem Verhältnis steht zu der »Erhebung« der Kämme und Gipfel. Sprechen wir statt von einer Ebene mariner Abrasion von einer gehobenen Fastebene, so glauben wir die Entstehung der Indusschlucht uns am besten erklären, den Formcharakter des Industals am besten begreifen zu können. Marine Abrasion hat hier allerdings, und zwar vermutlich mehr als einmal, gewirkt. Aber die Zerstörung eben der Folgeerscheinung mariner Abrasion, des Deckgebirges, ist durch die atmosphärische Denudation bewirkt worden, die parallel giug mit dem Aufsteigen des Gebirges zu so ungeheurer Höhe, und gerade die hier so klar ausgesprochene Konstanz des Kammniveaus erlaubt uns, bis zu genauerer Kenntnis von einer gehobenen Ebene subaërischer Denudation zu reden.

Aus der bevorstehenden Betrachtung ergibt sich nicht viel, was geeignet wäre, Licht auf die Entstehung des Industals zu werfen. Die Oberfläche, auf der das Längstal des Indus sich ausbildete, ist längst zerstört, sie ist erkenntlich nur noch auf der Strecke, wo der Induslauf an der Stelle der cocänen Meeresbucht oder wenigstens Meeresküste von Ladäk liegt. Das einzige, was wir erkennen, sind die intensiven Hebungsvorgänge, denen das Gebirge ausgesetzt war oder noch ist, als deren Folge wir das Industal in Gestalt einer der wildesten und zugleich längsten Erosionsschluchten der Erde vor uns sehen.

VII. Das Becken von Skärdü

als Beispiel für die Wirkung von Vergletscherung und Verwüstung.

Auf die ganze Strecke von der noch zu den tibetischen Hochtälern gehörigen Talebene des Kokzhung bis zum Verlassen des Längstals gibt es nur eine wirkliche Unterbrechung des Indus-Tals. Nur einmal wird der Verlauf des Engtals nicht durch eine bloße »Talweitung«, sondern durch ein »Talbecken« unterbrochen; wenn wir nämlich mit Talweitung eine lediglich den Gesetzen der Erosion entsprechende Verbreiterung der Talsohle bezeichnen, mit Talbecken aber eine wahrscheinlich tektonisch bedingte Hohlform, die vom fließenden Wasser aufgesucht worden ist und entweder einem Flußsystem einverleibt wurde oder selbst die Ursache zur Entwicklung eines Flußsystems abgab.

Dieses Becken von Skärdü bezeichnet den Zusammenfluß des Indus mit dem Abfluß der gewaltigsten Gletscher nicht nur der Hochzone des Himalaya, sondern der außerpolearen

¹⁾ Lydekker, Memoirs XXII, S. 30f.

Erde überhaupt. Und zwar scheinen nicht etwa diese Gletscher mit ihren Abflüssen das Becken geschaffen zu haben, sondern umgekehrt hat das Becken die Abflüsse der Gletscher zu sich angezogen, so daß die Sammelader der Gletscherwässer, der Schigarfluß, gezwungen ist, gewissermaßen widersinnig, gegen den Indus zurück zu strömen. Erst im Becken selbst biegt er mit scharfer Wendung in die natürliche Stromrichtung ein.

Wir befinden uns im großen Gneissmassiv von Ladäk — Baltistän. Die geologische Übersichtskarte gibt aber gerade als südliche Begrenzung des Beckens von Skärdü Gesteine von Lydekkers Pandschälssystem, also des Paläozoikums, an; und ebenso bemerkte ich, daß auch bei der Einbiegung des Industals in das Becken am Gehänge metamorphosierte Schichtgesteine anstehen, daß der Burgberg von Skärdü und der Bergsporn von Strongdokmo zum Teil wenigstens aus jüngeren Gesteinen zusammengesetzt sind. Doch ist es nicht nötig, das Auftreten des Talbeckens als von dem Auftreten dieser Gesteine abhängig anzusehen. Erstens ist es gar nicht ausgemacht, daß diese Gesteine wirklich leichter zerstörbar sind als der Gneis, und zweitens sind diese eingefalteten jüngeren Gesteine wohl nicht einzig in ihrer Art, sondern nur gerade hier gefunden, weil hier das Gneissmassiv durch die tiefen Talbildungen erschlossen ist wie anderswo nicht.

Das Becken, morphologisch gesprochen, ist zu unterscheiden von der Flußebene. Die Flußebenen sind nur Einzelheiten in der Gesamtheit des Beckens. Der Indus, der vorher etwa nördlich geflossen ist, schwenkt knieförmig ein, um in flachem, gegen NO offenem Bogen in nordwestlicher Richtung das Becken zu durchfließen. Gerade auf das obere Knie zu fließt nun der Schigar, doch nur, um 6 km davor abzubiegen und in der normalen Abdachungsrichtung (gegen WSW) fließend den Indus im mittleren Teile des Beckens zu erreichen. In früherer Zeit mag der Schigar gerade auf das Knie zugeflossen sein, vielleicht war er der Hauptfluß, zur Zeit, als der Indus noch nach O zur Bucht des Eocänmeeres von Ladäk abfloß, und der Indus von Rondü und Bandsehi noch ein Nebenfluß war¹⁾. In den Winkel zwischen Indus und Schigar springt ein Bergsporn des Nordgehanges vor; ich nenne ihn nach einer Lokalität daselbst den Bergsporn von Strongdokmo. Er erhebt sich in seinem äußersten, westlichsten Ansläufer noch 300 m über die Talsohle und trennt, obwohl mehrfach unterbrochen, den Indus vom Schigar, nur daß der Indus auf höchst wunderbare Weise das westliche Ende dieses Bergsporns durchbrochen hat. Steht man in der Flußebene selbst oder auf der Terrasse von Skärdü, so tritt die Einsicht in die genetische Zusammengehörigkeit von Indusebene und Schigarebene zurück. Doch wenn man sich am Gehänge in die Höhe erhebt, wie auf dem Wege nach Dëusi, und wenn man wahrnimmt, wie der Bergsporn von Strongdokmo eine ganz plötzliche Erniedrigung des Kammes darstellt — in seiner streichenden Fortsetzung erhebt sich der Kamm im Schimschak zu 5600 m —, so sieht man, wie der Bergsporn gleichsam nur den Rest eines Talbodens darstellt. Nicht das Becken von Skärdü ist sichelförmig gestaltet, nur die hentigen Flußebenen haben diese Gestalt, und wir können uns die Entstehungsgeschichte des Skärdübeckens in der Weise vorstellen, daß wir die Erosion (auf Grund einer vermutlich vorgebildeten Hohlform) bis zum Niveau des Bergsporns von Strongdokmo vorgeschritten annehmen, so daß der Schigar in dieser Höhe gegen das obere Indusknie abfließt. Dann durch irgendwelche Vorgänge, etwa eine Hebung des ganzen Gebirges, tritt Tieferlegung der Erosionsrinnen ein, Indusrinne und Schigarrinne werden wieder individualisiert. Der Schigar, der mittlerweile als normaler Auenfluß, dem Hauptfluß parallel, nach WSW abgeschwenkt war, behält diese Richtung bei, und jetzt erst schneidet sich der trennende Bergflücker von Strongdokmo aus dem alten Talboden heraus.

¹⁾ Lydekker, Memoirs XXII, S. 30.



Einbiegung des Indus in das Becken von Skärdü.

(Links der erste der Felsklütze, im Vordergrund die Oase von Thorgu.)



Die beiden westlichsten Felsklötze im Becken von Skárdü.

Ergänzen wir uns das ursprüngliche Talbecken, so erhalten wir also eine Talenebene von etwa 32 km Länge und 12 km Breite¹⁾. Zur Beurteilung der Höhenlage stehen nur sehr mangelhafte Angaben zur Verfügung. Trigonometrischer Punkt ist der Gipfel oder eine dem Gipfel benachbarte Stelle des Burgberges von Skärdü. Die Karte des Atlas of India gibt ihm 8867, die North Western Trans Frontier 8853 Fuß. Das sind also 2668 (oder 2664) m für die westlichste Kuppe des Bergsporns von Stronglokmo. Für Skärdü liegt eine Höhenangabe nicht vor; die Côte von 7701, die auf der Trans Frontier dem Namen

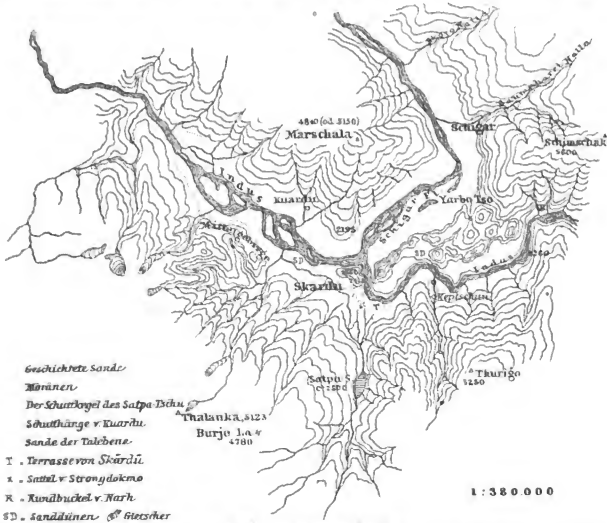


Fig. 20. Das Becken von Skärdü.

Hydrographisches Netz der Northern Trans Frontier Sheet 3 NK entnommen. Geländezeichnung und geologische Signaturen nach eigenen Beobachtungen.

Skärdü beige gedruckt ist, 2313 m, mag sich auf das Kastell beziehen, das in halber Höhe des Burgberges am Ostabhang auf einem Felsabsatz steht²⁾. Eine in der Trans Frontier enthaltene Aneroidablesung im Indusbett selbst beim oberen Beginn des Beckens, bestimmt die Höhenlage des Flusses bei seinem Eintritt in das Becken zu 2260 m (7526 Fuß). Eine ähnliche, auf dem Blatt des Atlas of India verzeichnete, wahrscheinlich gleichfalls mit dem Aneroid bestimmte Côte eines Dorfes Braknuk in der Stromebene des Schigar, nördlich von Skärdü, gibt 2195 m (7313 Fuß); und A. v. Schlagintweit³⁾ bestimmte die Höhen-

¹⁾ Leider habe ich Sheet No. 27 A SE des Atlas of India nicht erhalten können, ebenso wie es mir auch während der Bereisung nicht zur Hand war. So bin ich auf die dem Buche von Drew beigegebene Übersichtskarte in 1:1013760 angewiesen und konnte nur einige wenige Angaben der mir kurze Zeit zur Verfügung gestandenen Northern Trans Frontier, Sheet 3 NE entnehmen. Ich bin also, was die topographischen Verhältnisse, Namen und Höhenschätzungen anlangt, fast ausschließlich auf meine eigenen Aufzeichnungen und Beobachtungen angewiesen.

²⁾ Auch diese Höhe ist durch den Great Trigonometrical Survey festgestellt (H., A., und R. de Schlagintweit, Results of a scientific mission to India and High Asia, Bd. II, Leipzig-Jena 1862, S. 464).

³⁾ Daselbst S. 464.

lage des Indus bei Skärdü selbst zu 2177 m (7255 Fuß). Die Talgehänge erheben sich zu 4840 (oder 5150) m im Marschala nördlich des Schigar, zu 5250 m im Thurigo und 5123 m im Thalanka südlich des Indus. In ein Gebirgsland von 5000 m Kannhöhe also ist ein Becken eingesenkt, dessen Flüsse in etwa 2200 m fließen, das mit Terrassen erfüllt ist, die sich zu 2300 m erheben, und 300 m höher steigt aus diesen ein das Becken in seinem oberen Teile in zwei Teilbecken zerlegender Längsrücken auf.

Dieser, der Bergsporn von Strongdokmo, ist die charakteristischste Form des Beckens. Er ist zerbrochen, aufgelöst in sechs gewaltige, durch Sandablagerungen zusammengeschweißte Klötze, deren vorletzter (von W gerechnet, der zweite) vielleicht 400 m relative Höhe erreicht. Einige, die weiter oberhalb gelegenen, können ihrer Form nach als Rundbuckel gelten; die beiden westlichsten, in ihrer Grundanlage viereckige Klötze, haben nur die Oberfläche flachkuppig. Steil und nackt ragen alle diese Klötze oder Resthügel auf. Die sandige Terrasse auf ihrer Südseite bespült der Indus, der — sonderbarerweise — nachdem er an dem vorletzten Klotze entlang geflossen ist, im rechten Winkel nach N umbiegt und zwischen dem vorletzten und dem äußersten der Resthügel hindurchfließt. Der äußerste Klotz, den wir Burgherg oder Burgfelsen von Skärdü nennen, gehört somit heute zur linken Stromseite und tatsächlich ist er mit dem linken Gehänge des Beckens durch eine breite Terrasse verbunden. Alte Strombetten oder dergleichen, wodurch ein früherer normaler Lauf um den Burgfelsen herum angedeutet wäre, fehlen, ein Zeichen dafür, daß es sich hier um eine alte Entwicklung handelt. Aber ursprünglich, da kann kein Zweifel sein, war der Zug der aufgelösten Bergklötze ein zusammenhängender Rücken, und zwar die Scheide zwischen den beiderseitig in die Tiefe einschneidenden Strömen Indus und Schigar. Der Indus floß damals in weitem Bogen herum, im senkrechten Abfall eines Vorhügels des südwestlichen Gehänges glaubte ich noch — allerdings nur aus der Ferne — ein altes Steilufer zu erkennen.

Heute liegt der größte Teil des Beckens, der ganze Südwesten und Westen, somit im Stromschatten. Dieses Verhältnis tritt einem am besten ins Bewußtsein, wenn man vom oberen Talbecken gegen Skärdü zieht, und die fünf oberen Resthügel bereits im Rücken bzw. zur Seite hat; alsdann erhebt sich der Burgfelsen von Skärdü schroff und steil aus der Niederung, davor in der baumlosen sandigen Fläche windet sich der Fluß, und links setzt sich an den Burgfelsen eine Terrasse an, die in breitem Bogen stromaufwärts herumzieht und einen steilen, etwa 50 m hohen Abfall gegen die Stromebene kehrt. Viele Kilometer breit ist diese Terrasse. Aus ihr strebt das geschlossene, bis zu 5000 m aufragende Gehänge im Hintergrunde unvermittelt und schroff in die Höhe.

Die Terrasse von Skärdü ist die zweite der auffallenden Bodenformelemente des Beckens. Sie besteht aus geschichteten Sanden, denselben oder ähnlichen Sanden, die wir im Industal kennen gelernt haben. Sie stehen am linken Gehänge im oberen Teil des Beckens an, da, wo der Eingang in das Gebiet der Stadt Skärdü durch ein Tor stattfindet. Ferner bei Skärdü selbst in der Terrasse von Skärdü. Diese ist nur noch in drei Resten erhalten; das größte Stück reicht vom Gebirgsrande oberhalb der Einmündung des Satpatal bis kurz vor den Burgfelsen. Auf seinem nordwestlichsten, losgetrennten Resthügel liegt das untere Kastell, das ehemalige Fort der Dogra-Eroberer. Das Mittelstück trägt das meteorologische Observatorium; das dritte westlichste Stück, das die eigentliche Ansiedlung Skärdü enthält, lehnt sich an den Burgfelsen an, in dessen Schutz dieser Rest der alten Terrasse erhalten ist, und bricht gegen die Niederung im S steil ab, d. h. gegen den großen Schuttkegel, die dritte Hauptform des Beckens, der aus dem Satpatal sich gegen Skärdü vorwölbt. Godwin-Austen hat diese Terrasse in dem gleichen Niveau, also etwa in 50 m



Indus-Ufer, Burgfelsen und Terrasse von Skärdü.

Höhe, von Keptschun oberhalb Skärdü bis nach Kuardu unterhalb der Schigarmündung verfolgt, aber auch bis zur Ortschaft Schigar selbst¹⁾.

Die Terrasse von Skärdü ist längst bekannt wegen der starken Biegungen und Stauchungen, die ihre obersten Schichten erlitten haben. Drew²⁾ und Lydekker³⁾ kennen sie und wohl auch Godwin-Austen, von dem ich jedoch keine Erwähnung dieser Erscheinung finde, da wir von ihm lediglich kurze Vortragsreferate besitzen. Die Stauchungen sieht man zuerst, wenn man aus dem oberen Industal gegen Skärdü kommt, an der Terrasse, die die Flußebene abzuschließen scheint: an diesem Steilabfall erscheinen die obersten Lagen der Sande etwas geworfen und flach gefaltet. Dieser äußere Steilrand erscheint nun gegen die dahinter liegende Terrassenfläche etwas überhöht — vielleicht ist hier die Oberfläche auch durch die Bebauung etwas erniedrigt —; jedenfalls besteht auch nach der von dem Flusse abgewandten Seite ein unbedeutender Steilabfall, und an diesem sind die Stauchungen aufgeschlossen.



Fig. 21. Die Schichtstauchungen in der Terrasse von Skärdü.

a = Burgleisen von Skärdü mit dem Kartell. b = Rothbügel rechts am Indus. c = Marschale. d = Gebirge zwischen Schigar und oberen Indus.

Es sind einfache wellige Biegungen; die Aufschlüsse geben etwa halbkreisförmige oder einfach steil abwärts gebogene Schichtstellung, keine ganzen Falten. Die Schichten erscheinen durch dunkle Bänder wie gebankt; doch ist immer feine Schichtung vorhanden, und jede einzelne Schicht ist noch fein gefaltet, so daß außer der großen allgemeinen Stauchung noch die einzelne Schicht gemäß ihrer schwachen inneren Konsistenz eine beständige „Quälung“ erlitt.

Es sind einfache wellige Biegungen; die Aufschlüsse geben etwa halbkreisförmige oder einfach steil abwärts gebogene Schichtstellung, keine ganzen Falten. Die Schichten erscheinen durch dunkle Bänder wie gebankt; doch ist immer feine Schichtung vorhanden, und jede einzelne Schicht ist noch fein gefaltet, so daß außer der großen allgemeinen Stauchung noch die einzelne Schicht gemäß ihrer schwachen inneren Konsistenz eine beständige „Quälung“ erlitt. lautet die betreffende Eintragung in meinem Tagebuch. Eine genaue Zeichnung, die ich entwarf, zeigt je eine 10 m und eine 8 m hohe Sattelentblößung, und zwar war bei der linken, westlichen, der linke Flügel flacher ansteigend, der rechte muß im Schatten der stauchenden Bewegung gelegen haben. Auch bei der zweiten Entblößung war jedenfalls der linke (westliche) Flügel, aber auch der Sattel selbst, flach, der rechte Flügel aber nur zum Teil sichtbar. Übrigens sind nur die obersten Lagen der Sande in dieser Weise gestaucht. Auf der Flußseite sieht man, wie horizontal verbliebene Schichten von gestauchten überlagert werden.

Alle Beobachter, wie erwähnt, haben diese Schichtwerfungen auf Eisdruck als Ursache zurückgeführt⁴⁾; in der Tat ist an eine andersartige Entstehung schwer zu glauben. Was die Richtung anlangt, aus der der störende Eiskörper herankam, so glaube ich das gerade dahinter einmündende Satpatal dafür verantwortlich machen zu müssen. Wir befinden uns hier in dem Zungenbecken des alten Satpagletschers, und während weiter oberhalb der Gletscher die weichen Schichten seines Untergrundes ausgeräumt hat, mag hier, am Gletscherende, beim Auseinandertreten der Eismassen, bloß störende Wirkung auf den Untergrund stattgefunden haben.

Wir wissen noch recht wenig von dieser störenden Wirkung des Gletschereises, weniger als von der zerstörenden. Dieser zerstörenden, aufräumenden Tätigkeit ist man, allerdings nur für einen Teil ihrer Wirksamkeit, heute auch rechnerisch nahe gekommen, soweit es

¹⁾ Godwin-Austen, Geological Notes on Part of the North-western Himalayas. Quart. Journ. Geol. Soc., Bd XX, S. 384. — Derselbe, On the Glaciers of the Mustakh Range. Journ. of the R. Geogr. Soc., Bd XXXIV, 1864, S. 231.

²⁾ Drew a. a. O. S. 364.

³⁾ Lydekker, Memoirs XXII, S. 37 und 67. Records XIV, S. 48 f.

⁴⁾ Drew glaubt an Gletscherwirkung, Lydekker bald an Gletscherwirkung, bald an Druekwirkung, ausgeübt von Eisbergen, die auf dem See von Skärdü schwammen.

sich nämlich um subglaziale Verwitterung handelt. Über die mechanische Aufarbeitung von Bodenmaterial unter dem Gletscher aber weiß man recht wenig. Doch besteht die alte Pencksche Anschauung von direkter Zerstörung des Untergrundes sicher zu Recht. Es sprechen zu viele Beispiele dafür, so ein mir bekanntes Beispiel am Ende des alten Murgletschers bei Judenburg, wo paläozoische Kalke zerbrochen und in die Grundmoräne aufgearbeitet sind. Handelt es sich nun nicht um kompakte widerstandsfähige Gesteine, sondern um leichte Sandschichten, so wird der auf diese ausgeübte Druck sich zunächst darin äußern, daß sie nachgeben, einsinken und sich druckabwärts wieder hervorheben: es entsteht Faltung, Stauchung. Gewöhnlich mag diese ein Übermaß erreichen, so daß die gestauchten Schichten auch noch zerbrechen. Hier nun sind sie erhalten und legen das zuerst aufgefundene Zeugnis ab von einer Vergletscherung des Beckens von Skärldü zur Eiszeit.

Die dritte der bestimmenden Bodenformen im Becken von Skärldü ist der große Satpa-Schuttkegel. Außer den drei großen Ausgängen, dem Einfluß und Austritt des Indus und der Einmündung des Schigartals, besitzt das Gehänge des Beckens nur noch eine wirkliche Unterbrechung, gerade gegenüber der Schigarmündung. Ursprünglich ebensöhlig und an der Ausmündung trichterförmig ausgebreitet, ist sie heute durch einen vielleicht 200—300 m hohen Wall geschlossen. Es ist das die Mündung des Satpatals. Von den Dénsi-Hochflächen im S kommt als bedeutendster und verzweigtester Abfluß der Satpa-Tschu herunter. Wenige Kilometer vor seiner Ausmündung in das Becken bildet er den tiefblaugrünen Alpensee Satpa-Tso, von dem weiter unten die Rede sein wird. Er ist ein Moränendammssee. Quer über das Tal legt sich unterhalb vor den See eine 200—300 m hohe Moräne, die von dem Seeabfluß ganz weit rechts angeschnitten ist, so daß zu seiner Rechten (östlich) nur noch ein ganz flacher Flügel der Moräne erhalten ist. Die große Endmoräne nun schließt das Satpatal ab, so daß man, zumal es leicht bogenförmig gerichtet ist, weder vom Becken selbst, noch von der Höhe des Burgfelsens in diesen zentralsten und scheinbar bequemsten Ausgang des Beckens zu blicken vermag. Vor die Moräne, gewissermaßen unter dieser hervor, ist nun ein gewaltiger Schuttkegel ausgegossen. Eine geradezu ideal dreieckige Gestalt zeichnet ihn aus; zuerst ist er steil, dann zunehmend flach geneigt. Breit ausladend hat er wohl den Indus von seinem ursprünglichen, das Gehänge tangierenden Lauf abgedrängt, ihn gezwungen, zwischen dem Burgfelsens und dem vorletzten der Resthügel hindurchzufließen. Die Hauptader des Satpa-Tschu zerteilt sich in der Höhe des Schuttkegels, und in vielen schmalen Armen fließt das kostbare Wasser durch die steinige Einöde des Schuttkegels herab; grüne Streifen bezeichnen die Richtung der einzelnen Wasseradern. Den Indus erreicht aber keine derselben. Die Wasseradern wie der Schuttkegel selbst endigen bei der Ortschaft Skärldü, wo die erwähnte Terrasse bald steil, bald sanfter ansteigt. Nur nach unterhalb scheint sich der Schuttkegel mit seinen Adern etwas weiter zu ziehen, doch fehlen mir Aufzeichnungen hierüber.

Es ist nur ein beschränkter Teil, den ich vom Becken von Skärldü kennen lernte, nur soviel, wie man auf dem Wege vom oberen Industal über Skärldü nach Schigar kennen lernt, sowie was einem zwei Ausflüge auf den Burgfelsens und zum Satpa-Tso, sowie der Weg durch die Burjé-Nallah zu den Dénsi verraten. Und doch genügt das, was man bei diesen Gelegenheiten beobachtet, um die zwei großen Mächte zu erkennen und in ihren Wirkungen zu trennen, die hier an der Arbeit waren und sind, die stärksten klimatischen Agentien, die es gibt, Eiswirkung und Wüstenbildung. Wir befinden uns in Skärldü auf innerasiatischem Boden, in trockenem, meerfernem Kontinentalgebiet und in großer Meereshöhe.



Skárdū mit der Einmündung des Satpa-Tales.

Ich habe mich im Becken von Skärdü und seiner Dependence, dem Schigartal von Schigar, vom 27. Juni bis 1. Juli und vom 31. August bis zum 6. September 1902 aufgehalten. Ich habe nie einen Tropfen Regenfall erlebt, auch war niemals der Himmel vollständig bedeckt.

Während der Monate Juli und August fiel, wie mir der meteorologische Beobachter zeigte, im ganzen 0,27 Zoll Niederschlag; das gibt umgerechnet 6,75 mm.

Vergleiche ich die Niederschlagsverhältnisse von Skärdü mit denen im Gebiet des benachbarten Hochgebirges von Baltistän, wie wir sie erlebten, so ergibt sich, daß die klimatischen Verhältnisse auf so engem Raume verschiedene waren. Vom 10. bis zum 13. August hatten wir heftigen Schneefall, so heftig, daß alle Arbeiten der Expedition abgebrochen werden mußten, wir tagelang ins Lager geblannt waren, alle Gipfel und Eisjoche gänzlich unzugänglich, zum größten Teil für den ganzen Rest der Saison ungangbar wurden. Schnee fiel dann wieder vom 15. mit Unterbrechungen bis zum 17., ferner vom 25. bis 27., wo sogar Regen fiel (in einer Höhe von über 4000 m!).

Die erste Periode allerreichsten Niederschlags prägt sich in den Wetterbeobachtungen von Skärdü überhaupt nicht aus, die zweite, allgemeinere wohl.

Regentage:

| | | | | | |
|---------|------|--------|------------|------|--------|
| 3. Juli | 0,02 | inches | 10. August | 0,02 | inches |
| 5. " | 0,02 | " | 12. " | 0,03 | " |
| 6. " | 0,01 | " | 25. " | 0,05 | " |
| 14. " | 0,02 | " | 26. " | 0,05 | " |
| 19. " | 0,01 | " | 31. " | 0,04 | " |

Während wir die heftigsten Schneestürme hatten, vom 10. bis 13. August, betrug der Niederschlag zu Skärdü

| | | | |
|---------------|-----|------|----|
| am 10. August | nur | 0,50 | mm |
| " 11. " | " | 0,00 | " |
| " 12. " | " | 0,15 | " |
| " 13. " | " | 0,00 | " |

Der Himmel war am 10. »gloomy« (wolkig), am 11. und 12. »overcast« (bewölkt), am 13. nur »foggy« (nebelig). Bewölkung sah auch ich bisweilen, doch wurde sie jedesmal durch einen fast nie fehlenden nächtlichen Sturm wieder verjagt. Gleich am ersten Abend, am 27. Juni, empfand ich die wohlthätige Wirkung des starken nächtlichen Bergwindes, der die Pappelwipfel über unserem Lager bewegte und den hellen klaren Sternenhimmel von allem Gewölk reinigte. Unter dem 29. Juni ist in meinem Tagebuch verzeichnet, daß der »sturmartige Wind« ausbleibt. Unterm 4. September steht vom 3.:

»Mit Dunkelheit brach ein Sturm los bei fast ganz klarem Himmel. Er kam, und das ist, wie der Telegraphenmeister¹⁾ sagt, die Regel, aus dem Satpatale, also ungefähr von S. Das Satpatal scheint also die Windbahn, und somit die eigentliche Pforte der Déusi-Hochflächen zu sein. Das Indusbecken war gran von Staub. Ich befürchtete das Eintreten schlechten Wetters. Doch war es den Tag über sonnig und heiß (will sagen am 4. September), wenn auch die Wolkenbildung stärker als sonst. Am Nachmittag kam graue, fast allgemeine Regenbewölkung, abends wieder derselbe Sturm, so daß ich auf der Nordseite das Zelt beschweren mußte. Der Wind scheint also ein Wirbel gewesen zu sein.

Später hatte ich Gelegenheit, die kalten, heftigen, beständig wehenden Stürme an meinem eigenen Leibe zu spüren, die auf den etwa in 4000 m Meereshöhe gelegenen Hochflächen der Déusi zu Hause sind, gerade über Skärdü, und die diesen bequemsten Übergang von Kaschmir nach Baltistän geradezu in Verruf gebracht haben. Oben in dem Rande der Déusi setzen flache Täler ein, die mit schneller Vertiefung zum Becken von Skärdü herab-

¹⁾ Er besorgt die meteorologischen Beobachtungen.

ziehen. Das breiteste ist, wenigstens unten, das Tal des Satpa-Tschu. Durch dieses entweicht also allnächtlich eine große Menge der droben im Laufe des Tages aufgespeicherten Luftenergie als Fallwind, und bei dem bedeutenden Falle, 2- bis 3000 m auf eine Strecke von nur etwa 10 km, erhält dieser Wind orkanartige Gewalt.

Einesteils die Regenlosigkeit, Wolkenarmut und große Strahlungswärme, andererseits die heftige Luftbewegung arbeiten daran, das Becken von Skärdü zur vollständigen Wüste zu gestalten. Die braune Farbe herrscht im Landschaftsbilde vor. Die braune Schutzrinde¹⁾ überzieht alles Gestein, schützt es aber auch wieder vor der Zerstörung durch die Agentien der Verwitterung. Es fehlt der Gehängeschutt, nur wirkliche Schuttkegel gibt es, wo nämlich Bäche aus dem Gebirge hervorbrennen, und Moränen. Wo aber der Wind derartig lockeres Material trifft, da treibt er die Sandmassen in steter Bewegung durcheinander; so ist das Industal eine reine Sandwüste, in der der Fluß als eine träge gelbliche Wassermasse dahingleitet. Gleich der Vordergrund der Terrasse von Skärdü ist ein Stück einer solchen Sandwüste. Jeder Graswuchs hat aufgehört, nur eine doppelte Reihe von Weidenbäumen, untermischt mit einigen Pappeln, zieht, die Richtung des Pfades bezeichnend, durch die silbergraue Sandeinde. Einen eigentümlichen Eindruck machen diese Bäume. Man fragt sich, wieso sie so gut gedeihen; es scheint, daß tiefer im Sande reichliche Grundfeuchtigkeit enthalten ist. Am Flusse selbst sind die Sande in einer oder mehreren Terrassen aufgeschüttet. Und aus diesen Terrassen ragen die Felsklötze auf, so vor allem der vorletzte, der dem Burgfelsen gegenüber jenseit des Indus liegt. Aus dieser grauenhaften Sand- und Felseinde bleibt jedem Besucher von Skärdü besonders eine Stelle im Gedächtnis, wo sich, gerade im Vordergrund dieses vorletzten der Resthügel, zwei Pappeln erheben, eng gegeneinander gestellt, so daß die inneren Hälften der Kronen verklümmert sind und beide, aus der Ferne betrachtet, wie ein Baum erscheinen. Weit und breit kein Grashalm, kein Strauch; daher geben diese Pappeln den Richtungspunkt für den Wanderer ab; hier wird man in einer Fähr über den Indus gesetzt. An manchen Stellen sind die Sandterrassen zu Sanddünen aufgeweht. Ich sah solche beim Übergang über den Sattel von Strongdokmo, beim Beginn des Aufstiegs; daselbst erhebt sich ein brauner Rundbuckel aus den gelblichen Buckeln der Sanddünen. Den ausgedehntesten Sanddünenkomplex aber sah ich vom Burgfelsen her talabwärts auf der linken Seite; wie ein gefrorenes, wellenbewegtes Meer, die grell gelbe Sandfarbe von grauen Schattenflecken unterbrochen, nahm sich diese Dünenbildung aus. Überall, wo nicht nackter kahler Fels ansteht, da wird der Sand bewegt, getrieben. Gar sehr hatte ich das am eigenen Körper zu spüren, als ich den Burgfelsen bestieg. Ich mußte zu einem bestimmten Zeitpunkte den Gipfel erreichen, da, zu gleicher Zeit mit meiner Ablesung auf dem Gipfel, Herr Workman am Fuße bei unserem Lager eine Ablesung vornehmen wollte. Ich bemaß in Ansehung des voraussichtlichen Höhenunterschieds von 300 m und des voraussichtlichen Zeitverlustes beim Aufsuchen eines geeigneten Anstiegs eine Zeit von $1\frac{1}{2}$ Stunden als für die Besteigung notwendig. Bald aber stellte sich heraus, daß gleich über Skärdü die Felswand zu schroff war, um mit unseren Instrumenten eine Besteigung zu wagen. Da hieß es absteigen und zunächst durch die Sandwüste am Fuße des Burgfelsens um diesen herum zu eilen, was bei der notgedrungenen Beschleunigung bereits viel Herzklopfen verursachte. Als der Felsen umwandert war, was die Arbeit von einer Stunde beanspruchte, war endlich der Aufstieg möglich, wenn auch nur über einen Hang von losem Sand und Schutt, der in der natürlichen Böschung an den Berg herangeschüttet oder von diesem herabgeglitten war; denn wahrscheinlich handelte es sich hier um Moränenmaterial. Alles war locker und in Bewegung.

¹⁾ J. Walther, Die Denudation in der Wüste. Abh. d. Kgl. sächs. Gesellsch. der Wiss., math.-phys. Klasse, Bd. XVI, Leipzig 1891, S. 453 ff. — Ders., Das Gesetz der Wüstenbildung. Berlin 1900, S. 21 ff.

und ein ebensolcher Schutthang führte uns später auf der anderen Seite wieder herunter zum Indus, und jetzt erwies sich die Schuttnatur des Gehänges natürlicherweise als bedeutend angenehmer, da man auf das bequemste hinabrutschen konnte. Die ganze Größe der »Verwüstung« aber merkt man erst nachts, wenn einer der erwähnten Staubstürme über die Ebene braust, alles verdunkelnd und bedeckend.

Die zweite Wirkungsform, die eiszeitliche Vergletscherung, haben wir in einer ihrer Folgeerscheinungen bereits kennen gelernt. Von vornherein muß die Möglichkeit einstigen Wirkens der Vergletscherung einleuchten; denn die Erscheinungen der Eiszeit sind doch nur die heutigen Erscheinungen in höherer Potenz. Und auch heute blicken kleine Kargletscher, so im W. von oben ins Becken von Skárdü hinein, Schnee liegt an den Gipfeln im Hintergehänge des Satpatal, ferner am Marschala, und gleich beim Eintritt ins Becken erblickt man die Firnhaube des über 6000 m hohen Kosor gang im Kanne zwischen Shigar und Braldü.

Eine genaue Analyse der Gehänge- und sonstigen Bodenformen hat die Wirkung von »Vergletscherung« und »Verwüstung« im Einzelfall festzustellen, zu trennen; aber so lohnend diese Arbeit ist, so schwierig ist sie. Denn es fehlen uns die direkten Vergleichsformen. Wir sind gewohnt, die frühere Vergletscherung zu erkennen in Gebieten mit reicher Vegetation. Schon durch die Art der Vegetationsbedeckung hebt sich bei uns die Moräne von der Felsleiste oder Talstufe ab. Kleine Seen und Tümpel bezeichnen uns ursprüngliche Vertiefungen in einer Moränenablagerung. Linsenförmige Hügel aus Grundmoräne, sog. Drumlins, bezeichnen uns die Richtung der zu studierenden Gletscherbewegung. Von alledem ist hier, in Hochasien, nichts zu merken, alles vegetationslos, ohne Grün, ohne Seen, ohne Drumlins; dafür ein Schauplatz allerheftigster atmosphärischer Verwitterung, jedes zu lockern Bestandteilen wird gelöst, alles lockere Material fortgeführt. Die Vegetation erhält, die »Verwüstung« zerstört die ursprüngliche Talform.

Eine Betrachtung der Gehänge zeigte zunächst auf der Südseite des Beckens Schliftformen. Ich sah sie bis etwa 100 m über dem Flußniveau. An sich und allein hätte ich diesen Formen noch keine besondere Bedeutung beigelegt; obwohl sie — nebst den über tieften Schluchtöffnungen kurz oberhalb der Einmündung des Indus in das Becken — überhaupt die erste Erscheinung waren, die mich auf Gletscherwirkung schließen ließen.

Ich dachte anfänglich an Polierung durch Windschliff und Verfestigung durch Schutzrindenbildung, bis ich bemerkte, wie eine solche Schliftfläche beinahe senkrecht zur Richtung der Schichtbankung ver-



Fig. 22. Das Mittelgebirge (Gletscherboden?) westlich von Skárdü.

lief. Ferner erinnerte das erwähnte alte Felsufer des Indus im SW des Beckens in typischer Weise an die sog. Mittelgebirge vergletschert gewesener Täler: vor das Hauptgehänge legt sich ein im Grundgerüst aus Fels bestehendes unebenes Hügelland, das nach vorn zu, gleichfalls mit unebener Oberkante, schroff ja senkrecht zum Talgrund abstürzt. Diese Gehängeform ist so wenig nach Art der durch Erosion des fließenden Wassers hervorgerufenen, daß sie mich, zumal als ich von dem Studium der großen Gletscher nach Skárdü zurückkehrte, direkt an Gletscherwirkung erinnerte. Ich sah in dieser gewaltigen Leistenbildung den Behälter eines alten Eisstroms, der, in höherer Fußlage als der Hauptgletscher fließend, hier ihm einverleibt wurde.

Bedeutungsvoller in diagnostischer Hinsicht sollte die Untersuchung des Bergsporns von Strongdokmo sein. Zunächst, woher kommt die eigentümliche Form der Auflösung

eines Zwischengebirges in einzelne Klötze? Der Gletscher kann umformen, abschleifen, herausarbeiten, aber kann nicht zerbrechen. Das Zerbrechen ist das Ergebnis starker, unausgesetzt wirksamer Verwitterung. Wie der einzelne Granitblock zerspringt, so erliegt auch das Ganze der Gesteinsmassen der Abbläsung, der »Deflation«. Im Wüstenklima werden die Steilränder aufgelöst, Schluchten fressen sich herein. Zeugenberge werden herausmodelliert, die abenteuerlichsten Formen entstehen. die sog. »Badlands«. Hier nun herrscht auch Wüstenklima, das mit Strahlung und Frost und Wind auf einen vielleicht nur 2 km breiten Bergsporn zwischen zwei Abteilungen einer breiten Talebene gewirkt hat. Von beiden Seiten ging hier das Einfressen der Schluchten vor sich, und im Laufe der Zeit sind aus dem Sporn sechs Resthügel verschiedenster Höhe und Gestalt herausgeschnitten worden.

Es sei zugegeben, daß diese Beweisführung eines äolischen Ursprungs der Resthügel von Skärdü eine indirekte war. Im Anfang war ich geneigt, der Form einzelner dieser Felsklötze wegen, eine glaziale Entstehung auch für die Einzelform zu mutmaßen. Doch ist ein solches Zerbrechen eines Riegels durch einen Gletscher meines Wissens ganz ohne Beispiel, während Wüstenwirkung tatsächlich in dieser Weise arbeitet. Manche der Felsklötze sind ja sicherlich als Rundhöcker zu bezeichnen, sind aber wohl erst später zu Rundhöckern geworden.

Beim Übergang von Skärdü nach Schigar über den Sattel von Strongdokmo lernt man die eigentümliche Beschaffenheit des zerbrochenen Bergsporns sehr schön kennen. Man setzt gegenüber des auf den Burgfelsen folgenden Felsklotzes, des höchsten von allen, über den Fluß, geht diesem entlang in eine Talung, die sich zwischen den Ausläufern und rundbuckeligen Fortsetzungen des vorletzten Felsklotzes und demnächst folgenden dehnt, der selbst



Fig. 23. Eingang ins Trockental.



Fig. 24. Rundhöcker oberhalb des 3. Resthügels im Trockental.



Fig. 25. Sattel von Strongdokmo, Blick gegen den Indus. Rundbuckelformen.

entschieden die Form eines Rundbuckels hat. Die Talung ist mit Sand erfüllt, der gleich an ihrem Eingang zu schönen Sanddünen zusammengeweht ist. Geliefert wurde das Material dazu, zum Teil wenigstens, von den geschichteten Sanden, die, wenn auch zum größten Teile vom Gletscher ausgeräumt, im unteren Teile der Talung besonders an der rechten Seite anstehen. Dazu finden sich Gerölle von Granitgneis, die bedeutend größer sind als die Gerölle des heutigen Flusses, die höchstens 0,5 m im Durchmesser haben. Durch diese Sandwüste, in der nur einige wenige, etwa drei Arten von Pflanzen gedeihen, geht man an dem dritten Felsklotz vorbei, in dessen Hintergrund wiederum schön gerundete Kuppen sich erheben. Das anstehende Gestein ist geschichtet¹⁾, unterscheidet sich also sehr leicht von dem erratischen Material. Die Niederung verschmälert sich sehr plötzlich, und eine wüstenhafte, gleichfalls trockne Felsschlucht führt hinauf zur Sattelhöhe Strongdokmo. Im unteren Teile der Felsschlucht liegen viele, über 2 m messende Granitgneisblöcke. Die geschichteten Sande, die in dem breiten Trockental anstehen, haben jetzt aufgehört.

Der Sattel selbst ist etwa 1 km lang. Zu beiden Seiten sind die Gehänge, und wo aus dem Sattel selbst Gestein hervorragt, ist dieses zu Rundbuckelformen abgeschliffen. Kleine Gerölle finden sich auch hier. Das Gestein ist auf der Sattelhöhe und am Abhang gegen das Schigartal Serpentin. Auch am Abhang gegen das Schigartal heben sich somit die großen Granitgneisblöcke sehr auffällig von den losgelösten Trümmern des

¹⁾ Nach Lydekker ist es ein schwarzer schieferiger Gneis.

anstehenden Gesteins ab. Der Abstieg vom Sattel zum Schigartal ist ganz kurz; es gibt hier keine Wüstenschlucht und kein Trockental.

Zu beiden Seiten des Sattels, in den unteren Gehängepartien, finden sich also große erratiche Blöcke¹⁾. An Wassertransport ist nicht zu denken, bei 2 m Blockgröße, die wohl ein Wildbach aber nicht ein Auenfluß bewältigen kann. Transport durch den Gletscher ist mit Sicherheit anzunehmen. Es ist aber die Frage, ob die Blöcke sich an primärer Lagerstätte befinden oder ob sie, wie z. B. auf der Südseite mit der Bildung eines postglazialen Tälchens, abgesunken sind. In der Wüste bildet sich ein derartiges Tälchen verhältnismäßig rasch, und während die Sandmassen weggeblasen werden, bleiben die schweren Blöcke liegen bzw. sinken herab, und da kein Fluß sie fortführt, fallen sie höchstens der sehr langsam wirkenden Abbläsung anheim. Wir können uns den Gang der Entwicklung nach der Analyse der Formen in der Weise ergänzen, daß wir annehmen, die Wüstenbildung war bereits im Gange, als die Eiszeit einsetzte. Ein bedeutender Gletscher, vermutlich aus dem Schigartal kommend, überflutete den Bergsporn, glättete die Felsen, schiff sie zu Rundbuckeln um, streute seine Moränen hin; dann taute er ab, links und rechts arbeiteten die Flüsse am Fortschaffen des Moränenmaterials, das nur auf und zwischen den zerbrochenen Resten des Bergsporns liegen blieb.

Bis zu welcher Höhe dieser Gletscher das Becken erfüllte, ergab mir die Besteigung des 300 m hohen Burgfelsens von Skärdü. Das Gestein selbst ist geschützt durch die braune Schuttrinde, unter die herab eine Zersetzung nicht stattfindet. Aber wir haben schon die Schutthänge erwähnt, und ferner liegen oben auf dem Gipfelgrat Gneis- und Granitblöcke, die über mannsgroß sind. Drew zuerst erwähnt von hier einen 10 m messenden polierten und gekritzten Granitblock²⁾. So ist der ganze Berg einmal mit Sand und Schuttmaterial umschüttet und überschüttet gewesen, und ebenso zeigt sich auch der dem Burgfelsens zugekehrte Abhang des nächsten Felsklotzes als aus Schuttmaterial bestehend. Noch größer ist die Mächtigkeit derselben Bildung weiter talabwärts auf der rechten Seite des Flusses bei Kuardu³⁾. Ich habe diese Stelle nicht besucht, sondern nur von der Ferne aus die gewaltigen Sandhalden bewundert. Lydekker⁴⁾ hat die Blockbeladung des Burgfelsens von Skärdü gleichfalls beobachtet und richtig gedeutet; nicht so Godwin-Austen⁵⁾, der mit einer gewissen Ängstlichkeit sich scheut, von Gletscherwirkung zu reden; er hält diese Blöcke samt Sand und Konglomerat für vom Flusse herbeigeschafft und in einen See getragen. Lydekker aber bemerkt ausdrücklich, daß er an einigen dieser Blöcke Politur und Kratzung gesehen habe. Und auch ich nehme Transport durch Eis an, be-

¹⁾ Lydekker bemerkt ebenfalls, daß die Blöcke aus hellem Granitgneis oder Triaskalk, die auf dem Bergsporn zerstreut liegen, durch Eiswirkung, Gletscher oder Eisberge, hierher gebracht sein müßten (Mem. XXII, S. 36). In seinem früher erschienenen Aufnahmebericht (Records XIV, 1881, S. 48), von dem ich aber keine Kenntnis hatte, läßt er den Bascha-Bräldü-Gletscher bis hierher gegangen sein, wie der Verfasser.

²⁾ Drew, S. 364, zitiert von Lydekker, Records XIV, 1881, S. 48.

³⁾ Lydekker (Mem. XXII, S. 67) hält allerdings die Schutthänge von Kuardu für lakustrine Talauffüllung, die also das ganze Becken mehr als 300 m hoch ausgefüllt haben würde. Die Terrasse von Skärdü wäre alsdann ein unbedeutender, seiner größten Mächtigkeit beraubter, herausgeschnittener Denudationsrest. Doch ist aus Lydekkers kurzen Bemerkungen nicht zu entnehmen, ob er die Schutthänge von Kuardu auch wirklich untersucht hat, und ob er nicht vielmehr nur Godwin-Austens Urteil ohne weitere Kritik wiedergibt. Dieser (Journ. of the Royal Geogr. Soc., Bd. XXXIV, 1864, S. 23 ff.) stellt sie zusammen mit der von Lydekker und von mir als Moräne gedeuteten Schuttablagung des Burgfelsens, die er aber als Bildung in einem See anspricht. Mein allerdings nur durch Betrachtung aus großer Ferne, von Burgfelsens her, gewonnener Eindruck, daß es sich tatsächlich um Moräne handelt, wird gestützt durch die einzige tatsächliche Beobachtung an diesen Schutthängen, die ich in der Literatur finde. Godwin-Austen (a. a. O. S. 26) bemerkt, daß das linke (soll wohl heißen westliche) Gehänge der Schlucht von Kuardu aus hartem Sandstein und Konglomerat mit gewaltigen Blöcken besteht. Als Mächtigkeit dieser Schuttbildung gibt er 1200 m, während Lydekker nur von mehr als 300 m Mächtigkeit spricht.

⁴⁾ Lydekker, Memoirs XXII, S. 36 f.

⁵⁾ Godwin-Austen, Quart. Journ. Geol. Soc., Bd. XX, S. 384.

sonders weil, wie wir sehen werden, das Schigartal einen ganz gewaltigen Eisstrom in das Becken von Skärdü sandte, ferner wegen der glazialen Bodenform des Sattels sowie des ganzen Bergsporns von Strongdokmo, und in letzter Linie, weil die Form der Blöcke mindestens ebenso gut für Eis wie für Wassertransport spricht. Oder vielmehr, weil über die Kraft des Wassers, derartige Blöcke zu transportieren, nur Behauptungen vorliegen, aber keine wirklichen Beobachtungen, und die Form von Blöcken der Grundmoräne und der Wildbäche sich nur schwer unterscheiden läßt. Ich habe während der Untersuchung der Moränen des Tschochogletschers mein Augenmerk besonders auf die Form der Blöcke gerichtet und habe keinen wirklichen Unterschied finden können. Bis zu 300 m oder höher war also das Becken von Skärdü eiserfüllt, und wo Anlehnung an Fels war, im Schatten der Bewegung oder wo sonst, blieb das erratische Material liegen. Flußgeröll bleibt aber nicht auf der Höhe eines derartig zerteilten alten Talbodens liegen; Flußgeröll findet man auf Sätteln und Leisten, nicht aber freiliegend auf sekundären Bergformen.

Von dem großen Satpagletscher war bereits die Rede: als ein bedeutender Talgletscher floß er in das Becken hinaus, eine mächtige Endmoräne schließt das Tal des Satpabaches ab. Davor breitet sich der Schuttkegel aus. Wo dieser endet, d. h. sich verflacht hat, unmittelbar vor der Terrasse von Skärdü, erheben sich drei niedere, bogenförmig angeordnete Hügel, die einer äußeren Endmoräne eines Satpagletschers entsprechen dürften. Auch die Blöcke, die auf der Terrasse von Skärdü liegen, unter dem die Terrasse überhöhenden Steilrand, an dem die Schichtstanchungen aufgeschlossen sind, stammen nach Lydekker¹⁾ von den Gebirgen im S, also vermutlich gleichfalls aus der Moräne eines Satpagletschers. Weiter oberhalb mündet das gleichfalls von den Densū herabkommende Tal von Keptschun. Dieses nun ist wie das Satpatal durch Moräne gesperrt, aber der Bach hat es noch nicht einmal vermocht, die Moräne zu durchsinken. Das Tal ist aufgedämmt und seine Sohle stürzt in einer steilen Stufe zum Becken herab. Die Oberkante der Stufe wird durch die Lage des Oberdorfes, die in die Talebene vorgebaute Stirnmoräne durch die Lage des Unterdorfes Keptschun bezeichnet.

Fassen wir zusammen, was sich uns zur Beurteilung der eigentümlichen Formen und Erscheinungen des Beckens von Skärdü ergeben hat. Wir können zunächst einen alten Talboden rekonstruieren. Er lag in etwa 2600 m Meereshöhe. Es erfolgte eine Tieferlegung der Talsohle; der Schigar ward nach unterhalb abgelenkt, die Verwitterung begann aus dem stehen gebliebenen Reste des alten Talbodens Einzelberge herauszuschneiden. Es kam die Eiszeit, ein gewaltiger Gletscher kam aus dem Schigartal hergezogen und trat hinüber in das Industal. Der Indus wurde aufgestaut, in raschem Wachsen erhob sich die 50 m-Terrasse, die Terrasse von Skärdü, auch im Oberlauf mußte der Fluß seine Sohle fortwährend erhöhen. Nun mag auch aus dem Tale des Schayok ein Gletscher gekommen sein. Dafür spricht die ansehnliche Breite des Industals seit seiner Vereinigung mit dem Schayok, die Felsleisten unterhalb Ghol, die Übertiefung des Industals im Verhältnis zu den Seitenschluchten von Nerwitā und Narh. Die Ablagerungen des Stausees wurden zum größten Teile ausgeräumt. Die Felsklötze des Bergsporns wurden in Eis gehüllt, mit Moräne überschüttet. Die Seitengletscher von Satpa und Keptschun neben anderen, die ich nicht kennen lernte, bauten Moränen auf, die ihre Täler für die ganze Folgezeit geschlossen haben. Wie oft ein solcher Vorstoß der Gletscher stattfand, entzieht sich noch unserer Kenntnis. Gewaltige Moränenmassen bedeckten das Becken. Schließlich ging das Eis zurück. Der Schayokgletscher mag zuerst ausgeblieben sein; dann schwand der Schigar-gletscher, dessen Wurzeln gleichfalls mehr als 100 km zurückliegen. Die Schmelzwasser

¹⁾ Lydekker, Records XIV, 1881, S. 48.

fürten den Schutt hinaus, und die Flüsse sanken bis auf das Niveau der Terrasse von Skärdü ein. Aber noch stieß der Satpagleischer seine Moränen in die Ebene hinaus, und als die Eiszeit erloschen war, baute der Satpfluß seinen Schuttkegel vor. Dem Indus ward so sein Weg verlegt, er wurde nach rechts abgedrängt und benutzte eines der wüstenhaften Trockentäler, um den Bergsporn zu durchbrechen und aus dem Bereich des Schuttkegels zu kommen, der ihn zu ersticken drohte¹⁾. Vegetation konnte sich nicht ansiedeln, die Flußtäler wurden zur Wüste. Nur wo der Satpa- und die anderen Nebenbäche Wasser bringen, zeigen sich grüne Oasen.

Es ist zu bedauern, daß Lydekker, der doch die beste Gelegenheit hatte, zu beobachten, und viel längere Zeit in Skärdü verweilen konnte, als dem Verfasser vergönnt war, nur zerstreute Notizen gibt, aber es vermieden hat, eine wenn auch knappe Gesamtdarstellung der Diluvialgeschichte des Beckens von Skärdü zu geben. Bereits 20 Jahre früher hatte Godwin-Austen es gewagt, eine eigene Ansicht zu äußern oder wenigstens seine Einzelbeobachtungen unter einem klaren Gesichtspunkt zu vereinigen. Aber die Kenntnisse von Eiszeit, Talablagerungen und Talformen waren zu jener Zeit äußerst geringe; er sah nur die Spuren einer wiederholten Abdämmung des Skärdübeckens zu einem See. Nach seiner Auffassung wurden zur Zeit der früheren Seebildung unsere Strongdokmo-Moränen und die Schutthänge von Kuardu aufgeschüttet. Der Spiegel dieses Sees muß also 2600 und sogar in 4300 m Meereshöhe gelegen sein. Das Wasser dieses Sees aber lief ab, heftige Erosion setzte ein, führte die Ablagerungen dieses Sees bis auf die erwähnten Reste fort, ja, räumte das ganze Talbecken aus, und dann kam eine zweite Seebildung, deren Spiegel aber viel tiefer lag, und die Ablagerungen in diesem See sehen wir in der 50 m-Terrasse von Skärdü erhalten. Aber nur diese niedere Terrasse kann uns eine limnische Bildung darstellen. Godwin-Austen erwähnt nur von ihr ausdrücklich, daß sie lange, horizontal verlaufende Bänder vegetabilischer Substanz enthält, zerbröckelte Pflanzenstiele und Hölzer, also alte sumpfige Oberflächen, die getrennt seien durch sandige molluskenführende²⁾ Zwischenbänke. Als Ursache für diese Seebildungen nimmt er Rückstau durch Seitengletscher oder Bergstürze an.

Wir sind heute besser unterrichtet, nicht nur, daß die großen Zuflußtäler, Schigar-, Satpa- und vielleicht das Schayoktal, sicherlich vergletschert waren, auch im Becken von Skärdü finden sich in mehreren Etagen übereinander die Spuren der transportierenden und abschleifenden Wirkung der Gletscher. Godwin-Austens unteren See halten allerdings auch wir für einen Stausee im Schatten des Schigargletschers. Sein oberer See aber ist sicherlich Phantasiegebilde und die vermuteten Ablagerungen in diesem See sind nichts anderes als die vereinigten Moränen der Indus- und Schigargletscher, von denen die künftige Forschung nur noch die Endmoränen festzustellen hat. Vielleicht sind sie enthalten in der ungeheuren, von Drew³⁾ anschaulich geschilderten Moränenanhäufung bei Katsura, am unteren Ausgang des Beckens von Skärdü. Hier mußte die Eismasse sich stauen und jedenfalls den größten Teil, wenn nicht das Ganze ihres Moränematerials fallen lassen.

¹⁾ Wäre der Schuttkegel des Satpalmbes nicht, so würde man den eigentümlichen Lauf des Indus wohl am ehesten als epigenetischen Durchbruch erklären. Der Fluß wäre auf der Höhe des Burgfelsens geflossen und hier eingesenken. Doch ist unsere Erklärung durch Abdrängung und Benutzung einer vorgebildeten Hohlform einfacher.

²⁾ Fossile Schnecken aus der Terrasse von Skärdü brachte zuerst Th. Thomson mit (Western Himalaya and Tibet, London 1852, S. 220). Bestimmt wurden sie von S. P. Woodward (On the land and freshwater shells of Kashmir and Tibet, collected by Dr. T. Thomson. Proc. of the Zool. Soc. of London, Part. XXIV, 1856, S. 185—87). Später fand Godwin-Austen solche in einem grauen Mergel bei Kuardu. (S. P. Woodward, Note on the Land and Freshwater Shells, collected by Captain Godwin-Austen, Quart. Journ. Geol. Soc. XX, 1864, S. 388). Es sind, so weit ich erkenne, alles noch lebende Arten, so daß die Terrasse von Skärdü keinesfalls älter als diluvial ist.

³⁾ Drew, S. 372f. Von Lydekker gar nicht erwähnt, also nicht aufgesucht oder nicht in seiner Wichtigkeit erkannt.

1. Die Ansiedlung Skärdü.

Es fällt schwer, von einer Stadt zu reden, obwohl Skärdü der Hauptort von Baltistan und Sitz des Radscha ist. Die Sohle des Industales ist wüst und sandig, der große Schuttkegel des Satpa-Tschu ist wüst und steinig. Der Burgfels ist ohne Wasser, außer einer wunderbar kühlen und reichen Quelle am Ostfuß über dem Flusse. Die Ansiedlung kann also nur auf der Terrasse liegen. Diese ist aber durch die früher wirksame Erosionstätigkeit des Satpaflusses aufgelöst in Reste und Streifen, die durch keine von der Natur vorgezeichnete Straße verbunden sind. So ist Skärdü keine zusammenhängende Stadt geworden, sondern gleicht den auf Hügeln zerstreuten Vororten orientalischer Städte. Ein Terrassenrest trägt das Fort, eine von Türmen flankierte Lehmmauer, ein anderer ist der Observatoriumshügel; auf anderen schwach abgesetzten Terrassenresten liegen die Häuser, die wenigen Läden, dazwischen Felder und baumreiche Gärten und Wasserläufe mit frischem, klarem Wasser. Politische oder kommerzielle Bedeutung besitzt Skärdü nicht. Mit Kaschmir, Ladak und Astor ist es durch äußerst beschwerliche, aber auch für Bergpferde gangbare Pfade verbunden. Jedoch die Pässe an den Oberläufen des Schigar sind sämtlich gegen 6000 m hoch, vereist und nur nach tagelanger Gletscherreise zugänglich, und zwar heute nur noch für Bergsteiger; praktisch sind sie also ohne Bedeutung, und um nach Hunza oder Nagar zu gelangen, muß man den Umweg über Astor und Gilgit machen, um nach Turkestan zu gelangen, über Leh. Daher ist auch in Skärdü kein Europäer, weder Beamter noch Kaufmann, angesiedelt.

2. Der Satpa-See.

Als hauptsächliches Argument gegen die Annahme einer Eiszeit im Himalaya wurde von jeher die behauptete Scenarmut angeführt. Es fehlen im nordwestlichen Himalaya allerdings die großen Talseen. Doch wäre der Schluß verfrüht, daß sie niemals bestanden haben sollten: der ungeheure Betrag, den die Abtragung erreicht, kann für die schleunige Zuschüttung der etwa im Talverlauf eingetretenen Wannenbildungen verantwortlich gemacht werden. Kleine Felsbecken sind aber in allen Teilen des Hochgebirges vorhanden, aus der Pir Pandschäl-Hochkette werden sie erwähnt¹⁾; im Oberlauf des Sind, des Lidar und am Haramuk²⁾ sind solche gefunden worden, in den Randgebirgen der Déusi, in Sikkim. In vielen Fällen mögen sie zugeschüttet oder trocken gelaufen sein, aber was vorhanden ist, zeigt doch, daß auch im Himalaya die Hochgebirgsnatur der Gipfelketten den Wirkungen der Eiszeit mit verdankt wird.

An einer Stelle aber konnte ich auch einen wirklichen Talsee glazialer Entstehung studieren, den Satpa-See.

Es mündet bei Skärdü von S her, durch eine Moräne geschlossen, das mehrfach erwähnte Satpatal. Dieses ist ein Stufental, und die erste Talstufe trägt, etwa 4 km von Skärdü, den blaigrünen See. Er ist etwa 1200 m lang. An seiner rechten Seite entlang zu gehen, auf einem steinigem, holperigen, Bergsturztrümmer und auch einen Moränensporn überschreitenden Pfade, brauchte ich 36 Minuten. Das linke Ufer ist Felsufer, Bergsporne wechseln mit Schutthängen, so daß die Uferlinie dreimal gebuchtet erscheint. Mindestens 2 km lang setzt sich die wassererfüllte Talweitung als trockener Flachboden nach aufwärts, gegen das Dorf Satpa hin fort. Die Breite des Flachbodens ist etwa 350 m. Der Zufluß ist geteilt, ein Arm des Satpabaches mündet ganz rechts, einer

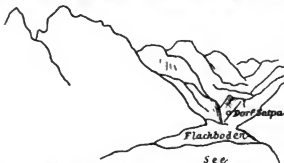


Fig. 26. Der Satpa-See, gegen oberhalb gesehen.

Der Zufluß ist geteilt, ein Arm des Satpabaches mündet ganz rechts, einer

¹⁾ Drew, S. 202 ff. und Lydekker, Memoirs XXII, S. 271.

²⁾ Lydekker, Memoirs XXII, S. 27.

ganz links, und diese Arme sind wiederum geteilt. Der Boden der Niederung ist grasig oder mit Gestrüpp bedeckt, auch Schuttböcke und Gerölle liegen hier.

Der Flachboden mit dem See macht den Eindruck einer bis zu einem bestimmten Niveau zugeschütteten, gerade gerichteten Talwanne. Wie weiter unterhalb unter die Wasserfläche, so tauchen im oberen Teile die Felsporne der linken Talwand unter die Oberfläche der Zuschüttung.

Im See, und zwar gegen sein unteres Ende zu, liegt eine runde Felsinsel, wahrscheinlich ein Rundbuckel, nach unten zu mit Trümmern und Blöcken bedeckt.

Vor das untere Ende des Sees legt sich nun von links her ein hoher Schuttwall,

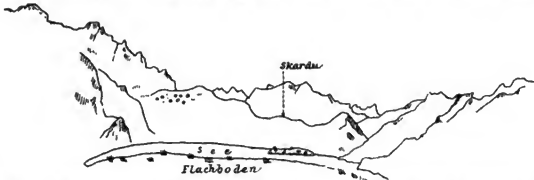


Fig. 27. Der Satpa-See, gegen den Ausfluß gesehen, mit der Insel und dem abschließenden Moränenwall.

dessen Oberfläche etwa mit der des Burgfelsens stimmen mag. Diesen Schuttwall mit seinen bereits ziemlich gerundeten Gneisblöcken spreche ich als Moräne an. Der Ausfluß findet auf der rechten Seite dieses Schuttwalles statt, und zwar verbleibt er zunächst noch eine Strecke lang auf der Höhe der Stufe, die nordnordöstliche Richtung des Sees fortsetzend; nach weniger als 1 km aber biegt er in die NNW-Richtung ein und fällt tief herab in eine Schlucht. Die Moräne der linken Seite ist hier an der Biegung in mehrere Reihen von Erdpfeilern aufgelöst. Auch auf der rechten Seite liegt eine Schuttablagerung, die ich für Moräne, vielleicht für eine jüngere Moräne, hielt. Kurz unterhalb des Austrittes des Satpaflusses aus dem See hat der Bach eine Halde wüst durcheinander liegender, ziemlich gerundeter Blöcke angeschnitten, die gegen unterhalb durch eine Bergsturzhalde fortgesetzt wird.

Von Skärdü aus ist der hohe Moränenwall gut zu sehen, auch eine niedrigere, mehr sandige und darum gleichfalls wohl als Moräne anzusprechende Terrasse tritt vom rechten (im Anblick natürlich vom linken) Talhang ihm entgegen. Und aus diesen Moränen ergießt sich der breite Satpa-Schuttkegel gegen Skärdü hervor.

So ist die Satpaniederung eine echte Moränenendamm-Wanne. 3 km lang, $\frac{1}{2}$ km breit, stellt sie einen, allerdings zum größten Teil zugeschütteten Talsee dar, der in jenen Teilen des Himalaya jedenfalls einzig in seiner Art ist.

VIII. Das Schigartal, ein Gebiet glazialer Austräumung.

Man kann sich keinen schärferen Gegensatz vorstellen, als den zwischen dem Industal und dem Schigartal. Das Industal eine Schlucht, nackt oder hoch hinauf mit Sandablagerungen erfüllt. Fast nirgends die Möglichkeit, längere Zeit im Talgrunde zu gehen, die Sohle stets fast ausgefüllt vom Flusse. Dagegen ist das Tal des Schigarflusses breit, mit flacher Talsohle, in der der Fluß oft zerteilt sich hin und her windet. Bis auf die Schuttkegel an der Seite ist aber auch das Schigartal nackt und öde, und der Verkehr hinüber und herüber ist durch die vielfache Zerteilung des Flusses sehr erschwert; man setzt auf


Fellbooten über, und der Weg das Tal hinauf geht links oder rechts am Gehänge hin, meist auf den Schuttkegeln, doch kommt auch eine Stelle vor, zwischen Tsogo und Molto, wo man eine Felswand nur mittels einer Leiter überwindet.

Der Schigar entsteht aus den beiden Quellflüssen Bascha und Bräldü. Der Bascha ist der Abfluß des Tschochogletschers¹⁾, der Bräldü ist der Abfluß des Biafo- und des Baltörögletschers. Die größten Gletscher der Erde also vereinigen sich, den Schigarfluß zu speisen. Bascha und Bräldü haben enge Täler gebildet, mit Felsleisten und geschliffenen Gehängen, ohne viel Platz für Schuttkegelenwicklung. Der Bräldü kommt von O, der Bascha von NNW, und der Schigar setzt des letzteren Richtung fort. Von der Vereinigung beider Flüsse ab ist der Talgrund weit, die Sohle ganz flach.

Von hier bis zur Einmündung in das Becken von Skärdü ist die ganze Talflucht mit einem Blick zu übersehen, so daß das Auge die etwa 40 km betragende Längserstreckung bei weitem unterschätzt; und so breit ist das Schigartal, und seine Sohle ist so flach, daß es von seiner Umschwenkung an unmerklich in das Becken von Skärdü übergeht. Die Höhe der Talsohle steigt von der Mündung bei Skärdü bis zur Bascha-Bräldü-Vereinigung auf eine Länge von 48 km nur um 290 m: eine Ablesung für einen Punkt im Bascha-Bräldü-Delta gibt 8277 Fuß = 2489 m Meereshöhe an.

Das Schigartal ist ein Gebiet glazialer Ausräumung, es war die Bahn eines gewaltigen Gletschers, der das vorher vielleicht schluchtartige Tal umgestaltete, ihm U-Form gab und seine Sohle zuschüttete. Die Eismasse verhüllte die Gehänge bis weit hinauf, am Grunde wie an den Wänden arbeitete die subglaziale Verwitterung, auch mag die große Masse des strömenden Eises die im Wege stehenden Hindernisse beseitigt haben. Jedenfalls bietet das Schigartal ein ganz anderes Bild als das gleichfalls glazial ausgestaltete Baschatal und ist vollends gar nicht zu vergleichen mit dem Industal, das von Flußablagerungen erfüllt ist. Moränen haben sich im Schigartal nur an wenigen geschützten Stellen erhalten, aber die Gehänge zeigen vielfach die Rundbuckel- und Schliff-Form. Im großen und ganzen sind die Talgehänge einfach, es fehlt die reichliche Abstufung. Die Verwitterung hat hier an den nackten Gehängen schneller gearbeitet als anderswo und alle Modellierung der Gehänge vernichtet. Nur an einer Stelle sah ich ein durch Graswuchs ausgezeichnetes Terrassendreieck sich von der Felswand abheben; das war am rechten Gehänge ziemlich weit oberhalb, Mango gegenüber. Eine starke Felsleiste aber ist dem linken Gehänge unterhalb Schigar vorgelagert, kurz vor der Einbiegung in das Becken von Skärdü. Geschliffene und zu Rundbuckeln umgearbeitete Gehänge sind an der Einmündung der Seitenschluchten erhalten. Auf der rechten Seite öffnen sich zum Schigartal keine Seitentäler; der Indus fließt in wenigen Kilometern Entfernung dem Schigar parallel, und das wasserscheidende Gebirge erhebt sich zu einem prachtvoll ausgestalteten Kamme, mit Nadeln und Pyramiden, zwischen denen Kare eingemeißelt sind, aus denen steile Gehängegletscher hernieder schauen. Sie endigen alle hoch über dem Talgrund, hängen nieder in die Schluchten, und an ihren Enden rieseln die Wasser herab, aber es ist kein Raum zur Ausbildung eines Tales. Während so auf der rechten Seite nur einige zehn Gletscher herabhängen, ist die linke Talseite durch drei oder vier Schluchten unterbrochen, die bis auf das Niveau des Schigar selbst eingeschnitten sind. Zunächst sieht man bereits an der Einmündung des Bräldü, ja am Bergsporn zwischen Bascha und Bräldü, daß die Gehänge zu Rundbuckeln abgeschliffen sind, ferner sind solche ausgezeichnet zu bemerken an der linken Seite der Mündung der zweiten Schlucht oberhalb Schigar, die auf der Trans Frontier Daltanbori Nallah heißt. Ganz charakteristisch ist ferner die Form des rechten Talgehänges an der

¹⁾ Chogo Lzongma-Gletscher der Karte, in der Literatur auch Arandu-Gletscher genannt.



Das Schigar-Tal mit Schigar, stromaufwärts gesehen.
Gerädeaus der Kosor gang.



Ausgang der Baumaharel-Schlucht bei Shigar.

Umgebung: der Gebirgsstock des Marschala ist in einen Sporn ausgezogen, der, im Profil gesehen, eine undeutlich gewordene Hochfläche etwa einen alten Talboden, trägt. In diese Hochfläche ist der Trog des Schigartals eingesenkt. Von einer etwas erhöhten Schulter stürzt die Trogwand in sehr steilem Winkel ab. Gegen die Talsohle zu springt die Wand noch einmal spornartig vor. Alle Formen aber sind gerundet und geschliffen.



Fig. 28. Rundböcker am Ausgang der Daitanbori Nallah.

Material, das als Moräne gedeutet werden könnte, bildet die Abhänge der linken Talseite im oberen Teile der Schigartalweitung, wohl einige 100 m hinauf. Die einzige Stelle, wo sich Moräne im Tale selbst halten konnte, ist bei der Umbiegung gegenüber jenem Felsporn. Hier entstand im Schatten der Bewegung vor dem Vorsprung des Sporns von Stronglokmo eine Stauung, und da blieb dem Gehänge eine Schutt-Terrasse angelagert. Die meisten Blöcke sind Gneise. Doch kommt auch vielfach noch das Hornblendegestein vor, das in den Geröllablagerungen des Tschochogletschers so oft angetroffen wird.

Die eigentümlichste Stelle im Talgehänge aber ist die Mündung der Baumaharel Nallah in der Ortschaft Schigar selbst. Die Nallah mündet durch einen engen Spalt in Gneisgehänge. Kommt man von weiter oben im Schigartal, so bemerkt man wohl an einer Unterbrechung im Gehänge, daß hier ein Seitental einmündet. Aber dieses erscheint durch einen hohen Schuttwall gesperrt, oder vielmehr von einer steil abfallenden Schuttablagerung ausgefüllt. Erst bei näherem Herankommen sieht man, daß das Tal heute seitlich neben dem Schuttwall, und zwar kurz unterhalb desselben, in einer wenige Meter breiten Spalte heraustritt. Zwischen Schuttwall und Talöffnung ragt das Granitgneisgehänge zu einer spitzen Nadel auf. Die Spaltenwände sind so schroff, daß kein Weg im Talgrund führt; ein hölzerner Steg ist um das linke Felsgehänge herumgebaut. Hat man die kurze Durchbruchsstrecke passiert, so wird das Tal wieder breiter, der Pfad zieht wieder in den wiesenbedeckten Talgrund, und man bemerkt, wie ein hoher Schuttwall, das rechte Gehänge des Tales bildend, an der Felsnadel ansetzt. Große Blöcke erweisen diesen Schuttwall als Moräne, und wenn man diesen Moränenhang weiter aufwärts verfolgt, so bemerkt man bald, wie die Höhe der Zuschüttung der Oberkante der Felsforte ursprünglich mindestens gleichkam.



Fig. 29. Ausgang der Baumaharel Nallah.

Als ich diese Stelle kennen lernte, kam ich gerade vom Studium des fast 50 km langen Tschochogletschertals, das weit herab in die Region blühenden Vegetationslebens reicht, dem in Seitentälern frische Bergströme zufließen, aber auch mächtige Seitengletscher, die gezwungen sind, vor dem vorüberziehenden Hauptgletscher ihre Moränen abzulagern. Ebenso hat auch der Gletscher der Baumaharel Nallah sein Tal sich selbst verbarrikiert und lag schließlich hoch oben über seinem alten Bette. Beim Wiedererwachen der Erosion schnitt der Fluß ein klein wenig links seines früheren Bettes ein; es traf sich, daß er hier nur eine geringe Mächtigkeit von Moränenmaterial zu durchsinken hatte und bald im alten Seitengehänge der linken Seite zu liegen kam. Irgendwelche Verhältnisse zwangen ihn zu raschem Tiefereneinscheiden, und so grub er die enge Felsforte von Schigar aus, durch die er zugleich das sein altes Bett erfüllende Moränenmaterial hinaustrug. Mittlerweile arbeitete die Verwitterung an dem oberhalb zur Seite liegen gebliebenen Schuttwall, seine obersten Partien fielen der Zerstörung anheim, und als rechtsseitige Begrenzung der Baumaharelmündung wurde die Felsnadel herauspräpariert. Anders als durch Aufstauung eines Baumaharelgletschers durch einen draußen vorbeifließenden Schigargletscher läßt sich die Klamm von

Schigar nicht erklären, und umgekehrt können wir die Verhältnisse an der Klammündung für den sprechendsten Beweis der Existenz eines eiszeitlichen Schigargletschers ansehen¹⁾.

Vereisung ist ein Agens, das mit einem Schlage ein vorher blühendes Land zur Wüste macht. Aus der Vereisung ging das Schigartal als eine breite, flache Talweitung hervor mit nackten Gehängen und einem wasserreichen Strome. Das erste war, daß die Zuflüsse Schuttkegel in das leere Tal hinausbauten. Diese bilden breite, echte Kegeldreiecke, wie z. B. den Schuttkegel von Junno. Auch die Terrasse von Schigar schien mir eine Reihe aneinander gewachsener Schuttkegel zu sein; denn sie liegt vor dem Ausgehenden dreier Seitentäler. Mehr als 1 km breit erhebt sie sich mit etwa 15 m hohem Steilrand aus der Stromebene und zieht etwa 8—10 km lang am Gebirgsgehänge hin. Wo Aufschlüsse sind, fand ich die Terrasse, überhaupt die Talflanke der linken Seite, aus feinen, grauen, glimmerigen Sanden bestehend, mit Lagen von kleinem, wohl gerundetem und glattgeschliffenem Gerölle, alles fein geschichtet und groß gebankt. Die Terrasse von Schigar erscheint als eine rechte Oase. Stundenlang zieht man durch ein blühendes Ackerland, das aber durch seine reiche Bestockung mit Maulbeerbäumen wie ein Obstgarten aussieht; und neben Getreide gedeihen hier auch Aprikosen, Kirschen, Melonen, Trauben und Äpfel in Hülle und Fülle. Auf der linken Seite sind die Schuttkegelbildungen überhaupt stärker; daher auch der Fluß zumeist gegen die rechte Seite gedrängt erscheint. Nur bei der Umbiegung fließt er ziemlich weit in der Uferkonkave. Diese allgemeine Abdrängung nach rechts macht, daß der Pfad auf der rechten Seite nicht immer von der Natur seinen Verlauf vorgeschrieben erhält. Von Skärdü geht man gewöhnlich auf der linken Talseite des Schigar nach dem gleichnamigen Orte. Um aber die Dörfer des Baschatals und den Tsochoogletscher zu erreichen, der jahraus jahrein von Jägern aufgesucht wird, muß man die rechte Talseite gewinnen. Man hat also bei Schigar den Fluß auf einem Fellboot zu überschreiten und längs des rechten Gehänges talaufwärts zu wandern. Reitverkehr hat aufgehört, man geht bald über Sand und Geröllager der Talsohle, bald auf einem rauhen Felspfad am Gehänge hin, und an einer Stelle, zwischen Tsogo und Paischpügon²⁾, ist der Fluß so weit nach rechts abgedrängt, daß man eine sich unmittelbar aus dem Fluß erhebende Steilwand auf einem Leitersteig zu überwinden hat. Die Flußebene ist in ihrem oberen Teile steinig; sie ist von Geröllen aufgebaut, die durchschnittlich $\frac{1}{4}$ m Durchmesser erreichen, im unteren Teile, bei Schigar, ist sie mehr sandig. Der Fluß ist sehr seicht, seine Arme wechseln oft ihre Lage. Eine Fahrt auf dem Fellboot den Fluß hinab ist recht aufregend, bald gelangt man in eine reißende Stelle, wo das Floß der Lenkung der als Ruder dienenden Stangen nicht mehr gehorcht und auf den Strand treibt, bald fährt es in niederem Wasser auf die Geröllsteine, auf und die aufgeblasenen Häute werden beschädigt, so daß man an Land gehen und das Boot reparieren muß. Wie hier alles beständigem Wechsel unterworfen ist, zeigt am besten der Zusammenfluß von Bascha und Bräldü selbst. Vergleicht man die in der Survey map enthaltene Aufnahme, die aus den Jahren 1860/61 stammt,

¹⁾ Für das Tal des Bräldüoberlaufs des Schigarflusses stellte Lydekker die Vereisung, und zwar zu einem sehr starken Betrage, fest. 500 m Mächtigkeit erreichte nach den Spuren am Gehänge der Querschnitt der zu einem Riesengletscher vereinigten Baltoro-, Pennah- und Binfo-Eisströme. Die Glazialspuren werden verfolgt bis zu dem Felsporn, der Bascha- und Bräldütal trennt. Von da an bemerkte Lydekker keine Gletscherspuren mehr. Höchstens fiel auch ihm die U-Form des Schigartals auf, und die erratischen Blöcke auf dem Bergsporn von Strongloko legten ihm die Vermutung nahe, daß die vereinigten Bascha-Bräldü-Gletscher tatsächlich als Schigargletscher das Indusbecken von Skärdü erreichten. Mir war diese, von mir nur zu bestätigende Vermutung unbekannt, da sie an für mich unzugänglicher Stelle (Records XIV, 1881, S. 471.) niedergelegt ist. Im Hauptwerk, der *Geology of Kashmir* (Mem. XXII), werden nur die Verhältnisse des Bräldütals geschildert und die Blöcke von Strongloko nur im allgemeinen erwähnt, aber weder der Indus noch der Schigar ausdrücklich für ihren Hintransport verantwortlich gemacht (S. 36).

²⁾ Der Name dieses Dorfes wurde mir geräuher auf die allerverschiedenste Weise ausgesprochen, z. B. Paischpügon. Die Karten geben Dschupagon oder Pischapagon.



Zusammenfluß von Bascha und Bräidü.

mit den heutigen Verhältnissen, so ergibt sich, daß die Flüsse die Stelle ihrer Vereinigung um etwa 4 km nach S vorgeschoben haben. Ursprünglich floß der Bräldü, von O kommend, etwa in seiner bisherigen Stromrichtung schräg hinüber zum Bascha, der als richtunggebender Hauptfluß gelten konnte. Auf diese frühere Einmündung gegenüber dem Dorfe Molto bezieht sich wohl die erwähnte Côte 8277 Fuß. Nun aber baute der Bascha an seiner linken Seite einen Schuttkegel vor, der um den Bergsporn zwischen Bascha und Bräldü herumgriff und so den Bräldü nach seinem, dem linken Gehänge abdrängte. Aber auch der Bascha wurde nach dem rechten Talgehänge abgedrängt, und so fließen heute beide Flüsse, obwohl in breitem Tale, hart an jedem Gehänge, ja schneiden ihre Gehänge an: ein Musterbeispiel für die Anarbeitung einer Talweitung durch seitliche Erosion am Zusammenfluß zweier Ströme. Nachdem sie auf diese Weise einige Kilometer weit nebeneinander hergeflossen sind, fließen sie in schönem Bogen, aber doch mehrfach geteilt, zusammen, etwa in der Mitte der Talbreite.

Der Raum zwischen den Flußbetten oder -armen ist ein Geröllager. Die Geröllgröße ist 20 cm, nur selten erreichen die Stücke 30 oder 40 cm. Außer einigen zerstreuten Blöcken ist keine Vegetation vorhanden, und der Wanderer freut sich, wenn er nach der anstrengenden Arbeit des Gehens über die Steine auf kurze Strecke sandigen Grund spürt.

Wie das fließende Wasser hier nach Herzenslust schaffen und zerstören kann, so arbeitet auch die atmosphärische Verwitterung mit allen Mitteln. In der Bascha-Bräldü-Niederung ragt eine Anzahl unregelmäßig aufgeschütteter Hügel auf. Es sind vor allem vier nahe zusammenliegende, 30—50 m hohe Aufschüttungen¹⁾ und weiter oberhalb mehrere kleinere. Sie bestehen aus lauter gleichartigem Material, das mir Protogin zu sein schien, außer wo sie mit Flugsand überschüttet sind. Die Blöcke sind zum Teil riesig. Der Zwischenraum zwischen den einzelnen Blöcken ist leer, und nur im Windschatten sind manche dieser Trümmerhügel in Flußsand, zum Teil mit Geröll, eingehüllt. Die Form der Hügel ist verschieden; einer ist heute in seiner Oberfläche gerundet, ein anderer ist länglich-eckig, ein dritter sieht aus wie ein ursprünglicher Trümmerhaufen. Es ist keine e, es sind Bergsturstrümmer. Der Ursprungsort ist eine ganz flache Nische, 100—150 m über dem Bascha-Ufer. Das rechte Gehänge besteht in der Tat aus Protogin, wie ich am Schuttkegel von Tsogo bemerkte. Einzelne Riesenblöcke desselben Gesteins liegen zerstreut weiter oberhalb in der Talebene; auf den ersten Blick unterscheiden sie sich von großen, gleichfalls dort liegenden Gneisblöcken, die ursprünglich einer Moräne angehört haben mögen, wahrscheinlich aber von Hochfluten hierher verfrachtet worden sind. Ein anderer Bergsturstrümmerhaufen der gleichen Art liegt wie ein Schuttkegel am Gehänge der rechten Talseite gleich unterhalb der Felder von Paischpügon.

Weiter unterhalb, zwischen Tsogo und Gulapor, sind graugelbe Sande zu gewaltigen domförmigen Erdfeldern angewittert.

Im untersten Teile des Schigartals, von der Umbiegung ins Becken von Skärdü an, ist der Talboden begrünt, zum Teil sumpfig, so daß eine Reihenfolge: Geröllboden—Sandboden—Sumpfboden stattfindet.

IX. Das Hochland der Déusī

als Beispiel einer gehobenen Fastebene.

Für gewöhnlich decken sich in den Faltegebirgen die Regionen der Grundgebirgsauftragungen mit denen der stärksten Faltung und der stärksten Entwicklung des Reliefs;

¹⁾ Sie sind auf Tafel 28 gut zu sehen.

begegnen wir im Faltengebirge großen Verebnungen, so handelt es sich meist um Auflagerungen des Deckgebirges, das verhältnismäßig ungestört verblieben ist oder durch Übermaß von Faltung wiederum horizontale Lagerung angenommen hat.

Ganz eigentümliche Verebnungen aber birgt der Himalaya, deren eine, die Déusi-Hochflächen, ich auf dreitägigem Marsche durchzogen habe. Die Déusi¹⁾ sind nicht etwa eine Aufragung, also beispielsweise eine breite, flache Antiklinalaufwölbung, auch nicht eine horstartige, zwischen Brüchen stehen gebliebene Gebirgsmasse, sie sind vielmehr eine Hohlform, aber eine ungeheuer breite und beinahe ringförmig zu nennende. Sie sind eine Hochfläche, zu der man von allen Seiten erst herabsteigen muß. Nur ein Fluß zieht in südöstlicher Richtung herunter, der Schigar, nicht zu verwechseln mit dem gleichnamigen Induszfluß in Baltistán. Der Schigar der Déusi bildet mit dem gewissermaßen aus einer Dependance der Déusi kommenden Schingo einen Zufluß des Drasflusses. Andere Flüsse, Quellbäche des Astorflusses sowie direkte Zuflüsse des Indus, wie der Satpfluß, entstehen im Rande der Déusi.

In der Mitte der Déusi, auf der Schamoskit-Stufe, hat man etwa folgendes Landschaftsbild: eine Hochfläche, ganz leicht unduliert; die Hügelwellen, deren Formen sanft gerundet sind, erheben sich höchstens 50 m aus den Talgründen; zwischen den einzelnen Hügelwellen fließen in ganz flachen, aber ziemlich breiten Tälchen windungsreiche Bäche, ganz flachufrig. Der Boden ist grasig, Steppe mit herausgewittertem Gestein oder hingestreutem Geröllmaterial. So sieht man viele Kilometer weit nach allen Seiten. Endlich wird über der äußersten sichtbaren Hügelwelle das Bild abgeschlossen durch einen Kranz von Hochgebirge, das ausgestaltet ist zu Gipfeln und Karen, die Gipfel setzen sich als Bergsporne, die Karnischen als seichte Täler in die Hochfläche fort; das Gebirge scheint auf der Fläche aufzusitzen. Mir kam der Vergleich, als ob die Ebene der Sitz, der zum Kar ausgehöhlte Gipfel die Rückenlehne, und die Bergsporne zu beiden Seiten die Armlehnen eines Thrones seien. Das Gebirge ragt nicht sehr hoch über die Fläche auf, enthält aber Firnfelder und Kargletscher. Einen Ausgang sieht man nirgends, der Weg folgt nicht dem entwässernden Schigarflusse, man kommt und verläßt über Sättel und dazwischen kreuzt man, einen nach dem anderen, die Quellarme des Schigarsystems.

Der Hochgebirgskranz im Umkreis hat eine Höhe von rund 5000 m, meist etwas mehr. Etwa 43 km beträgt der Durchmesser des ganzen Gebildes, gemessen von der Paßhöhe Burjé-La (im NO) zur Paßhöhe Sar-Sángari (im SW). Ein Kreis mit einem Durchmesser von 24 km (nach Drew) schließt die eigentliche Verebnung, die Plateauflächen und die flachen Täler, ein. Diese selbst liegen zwischen 3800 und 4000 m.

Der geologisch-tektonische Befund ist nach Lydekker²⁾ wie folgt: In der Burjé-Nallah, in der der Pfad von Skárdü zu den Déusi hinaufführt, stehen die schwarzen und grünen Schiefer sowie die vulkanischen Gesteine der sog. Pandschälformation, des älteren Paläozoikums, an, überlagert von einer Synklinale jüngerer Gesteine (Zanskar-system). Die Joehhöhe, also die nördliche Umrahmung der Déusi, gehört wieder der Pandschälformation an, deren Liegendes, weißlich grauer Granitgneis, die Oberfläche der Déusi zum größten Teile bildet. Auf diesem Gneis finden sich dann noch mehrere Reste einer ursprünglich wohl vollständigen Bedeckung mit Pandschälablagerungen: Schiefer, Konglomerate

¹⁾ Die Gebrüder Schlagintweit geben als wirklichen Namen dieser Hochflächenregion *Biárza an*, was in der Balti-Sprache »Grasberge« bedeutet. Die Kaschmiri aber sagen *Deosáí* (Results, Bd III, S. 176). Die Schreibung »Deosai« ist seitdem allgemein geworden. Meine Begleiter, Balti aus Satpa, sagten aber Déusi, und so entschied ich mich für diese Schreibung, zumal ich sie auch auf der ältesten Karte, die Kunde von dieser Gegend gibt, wiederfinde: Vigne (Travels in Kashmir usw., London 1842) schreibt auf der Karte: Elevated plains of Deosih, Deosuh or Gbertsuh. Im Texte schreibt er »Deotsuh«, ebenso wie zehn Jahre später Thomson und H. Strachey auf ihren Karten »Deotsu- und »Deots« schreiben.

²⁾ Lydekker, Memoirs XXII, S. 261f., 317f.

und Tuffe. Wie die Lagerung ist, davon sagt der Bericht nichts; nur daß der Schichtfall, soweit er entdeckt werden konnte, derselbe sei. Der Gneis ergibt sich als wahrscheinlich älter als die Pandschälgesteine, denn deren Schiefer wie deren Konglomerate enthalten Gneisgerölle. Ferner findet sich keine Andeutung dafür, daß der Gneis etwa ein umgewandelter Granit wäre, der einer jüngeren Intrusion entspräche; denn die Schiefer sind nicht verändert. Lydekker nimmt eine Ablagerung der zu den Schiefen gewordenen Gesteine auf der denudierten Oberfläche des Gneislandes an.

Das ist allerdings noch recht wenig. Aber es läßt sich bereits erkennen, daß die Déusi kein Tafelland sind, und daß die heutige Oberfläche ganz unabhängig von der geologischen Struktur des Bodens verläuft. Die Déusi sind keine tektonisch bedingte, keine aufgebauete, sondern eine angestaltete Hohlform. Das heißt, sie verdanken ihre Gestalt den Agentien, die bei der Bildung der Täler und Talweitungen wirksam sind, also der Tiefenerosion und seitlichen Erosion der Flüsse sowie den sonstigen Kräften der Abtragung. Tieferlegung der Flußbettssohlen geht Hand in Hand mit Erniedrigung der Wasserscheiden, Gebirgsland wird zum Hügelland, Hügelland zur »Fastebene«. Die Déusi sind eine Fastebene, eine Penepain.

Wo aber ist der Fluß, der diese Penepain geschaffen hat? Wir haben gesehen, wie die Hochfläche an ihrem Rande auf allen Seiten von Entwässerungssystemen angekerbt ist, daß sie aber von keinem Flusse durchzogen wird. Um eine Hochfläche, wie die der Déusi, durch Planation zu schaffen, dazu gehört ein kräftiger, von weit her kommender Fluß. Ein solcher ist nicht vorhanden. Der Schigar entsteht hier erst, fließt zusammen aus unbedeutendem Geädel eben auf der Hochfläche selbst. Und ferner werden derartige Hochflächen, derartige Penepains nicht in so gewaltiger Höhe über dem Meere, ja über den Flüssen gebildet. Wenn unter den heutigen Verhältnissen, in einem späteren Zeitabschnitt, eine Penepain im nordwestlichen Himalaya sich herausbilden sollte, so würde dies am Indus geschehen, etwa in der Region, wo Schayok, Indus und Schigar sich vereinigen. Aber nun befindet sich die Penepain der Déusi hoch über und unmittelbar hoch über dem Becken von Skárdü, in das man vom Burjé-La am Rande der Déusi hineinblickt. Die Hochfläche der Déusi muß also eine Hebung erfahren haben, bei der ihr beherrschender Fluß zerbrochen, verschwunden ist. Und so hoch hinauf ist die alte Penepain geraten, daß sich noch keine Möglichkeit gefunden hat, sie durch Anschneidung, durch rückwärtige Talverlängerung aufzuarbeiten: die Déusi-Hochfläche ist das Muster einer in jugendlicher Zeit gehobenen, noch fast unverletzten Penepain.

Diese Hebung hat denn auch wohl nicht allzu lange vor der Eiszeit stattgefunden, aber jedenfalls vor oder wenigstens zu Beginn derselben. Denn die Spuren der Vergletscherung finden sich allenthalben auf der Hochfläche, während ältere Talablagerungen weder mir noch anderen Beobachtern bekannt geworden sind.

Im folgenden seien die Beobachtungen wiedergegeben, die ich längs des Weges von Skárdü nach Barzil auf den Déusi machte. Der Aufstieg von dem Becken zu dem in der Luftlinie nur 12 km entfernten Steilrand der Déusi erfolgt in dem Tale des Burjé-Baches, zuerst in einer Schlucht, geradezu einem Spalt, in dem der Bach mit gleichmäßigem Gefälle schräg herunter kommt. In einer Felsenge tritt das Gehänge nahe zusammen, oberhalb weitet sich das Tal zu der Moränenstufe von Tschogo Tschumik aus¹⁾. Darüber nimmt es den Charakter einer seichten Schlucht von V-förmigem Querschnitt an und endet in

¹⁾ Ich notierte Moränenzüge. Godwin-Austen (Journ. of the Royal Geogr. Society, Bd XXXIV, 1864, S. 22) spricht nur von Gehängeschutt, der den Fluß auf anderthalb Kilometer überschüttet und vollständig verdeckt habe, so daß er bei Tschogo-tselu-mik (= Großes Wasserauge) als kristallklare Quelle herausfließt.

einem seichten Trichterzirkus, der mit Moränenschutt erfüllt ist. Und zwar ist das anstehende Gestein der leichtverwitternde schwarze Pandschülschiefer, so daß die ganze Kar mulde mit ihren Moränenzügen von zerbröckeltem grobem Schiefergrus erfüllt ist.

Das Joch über den Burj(-Nallah, Burj(-La, verdankt seine Existenz oder vielmehr seine Ausgestaltung der Wechsellagerung leichter und schwerer zerstörbarer Gesteine. Die Schiefer sind ziemlich steil geneigt, die Schichtköpfe sind zu spitzen Graten herausgewittert, und eine Serie weicherer, bröckeliger Schiefer ist zum Sattel denudiert. Nach beiden Seiten, gegen W wie gegen O, zieht ein Grat, der das Joch nur wenig überhöht. Nach S fällt die Jochhöhe mäßig steil, nach N aber sehr steil ab. Die Meereshöhe ist 4780 m¹⁾. An der Nordseite des Passes, sowie in allen Nischen und Winkeln der Fels umkränzung, liegt Firn, der unterhalb des Passes selbst zu einem kleinen Gletscher mit Randspalten verhärtet ist. Die großen Massen von Grus und Geröll vor dem Gletscher rufen den Eindruck einer früher bedeutend größeren Ausdehnung des Gletschers hervor sowie der hochgradigen unter dieser Gletscherlecke wirksam gewesenen Verwitterung. Denn Obermoränen mag es dort nicht viele gegeben haben, und gegen einen Transport unter dem Eise spricht die plattig-schieferige Gestalt der Stücke.

Das Joch selbst war (zu Beginn des September) schneefrei. Unvergesslich durch Größe und Farbenpracht der Landschaft ist mir die Stunde, die ich hier oben verweilte. Kurz unterhalb scheinen die Talgehänge zusammenzutreten, und tief unten, im Ausschnitt, den die Gehänge freilassen, erblickt man einen der Felsklötze von Skardu, dahinter die grüne Baumose von Schigar und riesengroß darüber das Schnee- und Eisgebirge am Ursprung der Skoro- und Baumaharetäler. Die Schneepyramide des Mango Gusor ragt zu 6280 m auf, so daß auf dieser Seite Höhenunterschiede von 4000 m überblickt werden. Aber unter der Menge stolzer Berggipfel, die im Hintergrunde aufragen, sind wohl auch die Riesen Mascherbrun und K₂ zu sehen.

Doch zur anderen Seite! Hier blickt man in ein flaches Becken, das höchstens 200 m tief eingesenkt ist und das nur die äußerste Kammer einer ausgedehnten Hochfläche darstellt. Gerundete Höhen ziehen vom Grat westlich des Passes herum, und ein schärfer konturierter Hügel (auf Taf. 31 rechts sichtbar) schließt hier das von oben sichtbare Stück der Hochfläche ab, das obere Buchmo Becken. Östlich vom Jochübergange zweigt sich vom Grate gegen SW ebenfalls ein solch scharf konturierter Hügelrücken los. Die schwarzen Schiefer sind zu hervorstehenden Rippen herausgewittert; dazwischen ist das Gestein zu Schutt zerfallen, und am Fuße dieses »Schwarzenstein« liegen zwei kleine Seen, einer unmittelbar unter den Felsen, ein zweiter etwas weiter davon, im Gras. Zwischen diesem »Schwarzenstein« und dem erwähnten Hügel rechts erblickt man in den bekannten Farben- und Helligkeitsabstufungen drei weitere Hügelzüge von derselben mäßigen Höhe, getrennt durch Hochfläche, und weit hinten am Horizont das begrenzende Hochgebirge. Dazwischen also liegen die Dénú.


Das obere Becken von Buchmo ist ein Kar, eines von denen, wie sie allseitig in der Umrandung der Dénú gesehen werden. Schneereise enthält es in den Runsen des »Schwarzenstein« und ist gut durchfeuchtet, worauf außer dem reichen Graswuchs die Anwesenheit der Seen deutet. Der obere See ist ein echter Karsee, den unteren können wir als »See in einem Kar« bezeichnen. Er liegt, wie erwähnt, frei im Grase vor der Felswand, ist aber gegen unten durch einen Felsriegel geschlossen, den sein Abfluß durchschneidet hat. Beide Seen, die übrigens ganz klein sind, mögen Reste eines einzigen ehemaligen größeren Karses sein. Der obere, ohne oberirdischen Abfluß, ist von prachtvoll

¹⁾ 4833 m nach Godwin-Austen.



Die Burjé-Nallah.

Blick zum Becken von Skärdū und den Hochipfeln des Mustag-Gebirges.



Burjé-La, der nördliche Zugang zu den Déus-Hochflächen, von der Burjé-Nallah aus.



Das obere Buchmo, vom Burjé-La aus.

dunkelgrüner Farbe. Noch zwei andere Seen sah ich weiter gegen SW. Als Moränen-gerölle deutete ich einige gerundete Gneisblöcke, deren Muttergestein am Hange westlich der Jochhöhe als Liegendes der Schiefer ansteht.

Aus dem Becken des oberen Buchmo zieht mit rechtwinkliger Umschwenkung ein Tal auf eine Länge von etwa 18 km nach S, das Buchmotal. Der sumpfige Boden bringt ein herrliches Grün mit reicher Blumenflora hervor, ist daneben aber auch Ursache einer bedeutenden Fliegenplage. Die beiderseitige Begrenzung des Tälehens bilden Längszüge von Moränen. Zu verschiedenen Malen ziehen von der rechten Seite her Moränenzüge fast ganz quer über das Tal: Endmoränen während des Rückzuges der Vergletscherung. Nach der zweiten derartigen Quermoräne wird die Talsohle schmaler, der Bach liegt tiefer als der Pfad; dann tritt vom rechten Gehänge her eine hohe Blockmoräne spornartig vor, deren Außenseite gerundet ist. Damit, bei Ali Maliki Mar¹⁾, tritt das Buchmotal in die eigentlichen Déusi-Plains hinaus.

Hydrographisch betrachtet sind die Déusi das Sammelbecken eines Flußfächers. Hier fließt der Schigaram des Schingo-Schigar zusammen aus den Adern

Teak-tschu
 Buchmo-tschu
 Pealung-tschu
 Lachmalung-tschu
 Tschogo-tschu
 Gong-kór-tschu (3 Arme)
 Blach-bui-tschu²⁾.

Die Fächerform ist die typische Form der Entwässerung für Hochflächen, die einseitiges hydrographisches Gefälle haben, also z. B. für solche, die erst auf einer Seite von einem fremden Flusse angezapft worden sind. Dieser Fall ist hier eingetreten; allerdings fließen nordöstlich der Buchmo- und Teak-tschu-Adern die Quellbäche des Satpatal ab. Nach der mir vorliegenden Übersichtskarte fließt der hauptsächlichste Quellbach dieses Systems genau parallel dem östlichsten der Schigar-Déusi-Bäche. Eigentlich müßte er zwischen der ersten und der zweiten Bachader des von uns im Vorstehenden aufgeführten Flußfächers zum gemeinsamen Flußknoten hinfließen. Aber er schwenkt kurz vor der Stelle des erwarteten Zusammenflusses nach N ab und fließt als Satpa-tschu zum Becken von Skärdü. Eigentümlich berührt uns, und vielleicht nur historisch zu verstehen ist, daß der am meisten begangene Pfad von Skärdü her nicht das so unmittelbar zur Begehung einladende Satpatal benützt, sondern den Umweg durch die Burjú-Nallah macht, obwohl der Paß hier vereist ist. Auch in rein wissenschaftlicher Hinsicht kann das Satpatal zum Nachdenken anregen. Es scheint hier einmal der seltene Fall eingetreten zu sein, daß, während an anderen Orten die Südentwässerung auf Kosten der Nordentwässerung, hier die Nordentwässerung auf Kosten der nach S (in diesem Falle nach SO) gerichteten über die Wasserscheide gegriffen hat.

Die in der Aufzählung der Quellarme des Schigar aufgeführten Bäche sind ihrerseits wiederum verzweigt. Schon das untere Buchmotal hat nicht mehr die Gebirgsumrahmung des Hochflächenblocks zur Begrenzung; es empfängt von links her zwei Seitentäler, die aus ähnlichen Karen oder Primitivkaren kommen, wie das obere Buchmo eines gewesen war. Übrigens ist weder Tiefe noch Breite der Quelladern des Schigar bedeutend. Sie

¹⁾ Mar bedeutet auf balti die aus Steinplatten abgegrenzten Hütten.

²⁾ Dieses sind die Balti-Namen für die Déusi-Flüsse. Auch die eine arische Sprache redenden Dards von Astor und Gurez geben ihnen Namen, die an der Endung »woi« erkenntlich sind, was Wasser bedeutet, wie »tschu« in der Sprache der Balti. Die Karten geben meist die dardischen Namen an erster Stelle wieder; daher heißt unser Buchmo-tschu Bugiwoi usw. (Drew, a. a. O. S. 379).

werden durchschritten oder sehr bequem durchwatet, auch sind sie nicht eingetieft, sondern fließen wie Bäche jungen Ursprungs in seichten Tälern im Wiesengrunde. Und doch herrscht diese Oberflächenform auf weite Erstreckung, einen ganzen Tag über bleibt man im Tiefsten der Hochfläche, und zweimal hatte ich das Zelt auf den Déusī aufzuschlagen.

Die Wanderung über die Déusī macht mit einer öden, weiten, baumlosen Landschaft bekannt. Aber nicht mit einer Wüste. Vegetation, d. h. Graswuchs, ist, wenn auch nicht reichlich, so doch vorhanden, im Buchmo sogar sehr reichlich. So fehlt die Vegetationslosigkeit der weiter nördlich gelegenen Landschaften, und darum ist auch die Verwitterung ziemlich unwirksam, und es fehlen die eigentümlichen Formen, zu denen sie im benachbarten Indusgebiet den Felsgrund umgestaltet. Alle Formen sind sanft gerundet, wellig und kuppig, alles ist von dem einstmals darüber hinweg streichenden Eise geschliffen worden. Die Déusī waren zur Eiszeit ein gewaltiger Eisbehälter, und es scheint, daß sie nicht etwa nur ein Firnbecken waren, sondern vielmehr eine wirkliche Gletscherausbreitung, nach Art der Vorlandgletscher. Alle Oberflächenformen auf den Déusī sind geschliffen. Allerdings sieht man wirkliche kleine Buckel, »roches moutonnées« nur selten — aus der Gegend beim Zusammenfluß von Teak-tschu und Pealung-tschu habe ich solche aufnotiert — das kommt aber nur von der Größe der Formen; die Gletscher hatten nicht Täler mit wechselndem Gehängecharakter umzugestalten, sie schnitten erst Täler heraus: die Widerstände waren gering oder sehr gleichförmig, so daß Ausarbeitung kleiner Gehänge- oder Sohlenbestandteile nicht möglich war. In übrigen mögen Verwitterung, Frost, Strahlung und Wind die ursprünglichen Oberflächen bearbeitet haben. Aber es blieb die ganz eigentümliche Rundung der Formen, von der besonders Tafel 33 Zeugnis ablegt. Wie nun diese Buckel und Wellen in den Gneis (oder Granit) der Unterlage eingeschnitten sind, sind die flachen Täler zwischen ihnen mit Steinen überschüttet, die nur Moräne sein können. Es sind Gneisgerölle, Gneis wie die Umrandung, wie der Untergrund. Auch Gerölle von Konglomeraten (Pandschalkonglomerat) kommen vor. Es scheint, daß die ganze Tiefe der Déusī, d. h. die Partien beim Zusammenfluß der Wasseradern und die Tälchen selbst, aus Moränen bestehen. Diese bilden buckelige Wellen, wie ich von meinem Lager am Pealung-tschu sah, oder breite Terrassen und von Tälern durchzogene Steinflächen. Eine solche Steinfläche ist die »Schamoskit«, eine etwas höhere Stufe bildend, zwischen Tschogo-tschu und Gongkór-tschu; zwischen solchen Terrassen fließt auch der Schigar aus der Déusī heraus.

Déusī heißt nämlich der tiefste Teil des Beckens, eben um den Zusammenfluß der Adern herum, und von da wird der Name auf die ganze Hochfläche übertragen. Hier war der Zusammenfluß der Eisströme, denn Eis war es, das die Geröllmassen herführte. Drew¹⁾ macht, und Lydekker folgt ihm darin teilweise, eine Unterscheidung. Auch Drew bemerkt die geschliffene Form der Talgehänge und führt sie auf Gletscherschliff zurück. Aber die Ablagerungen, über die er übrigens wertvolle Notizen gibt, erkennt er nicht als Moräne an. So besonders die des Schamoskitplateaus, von dem er sogar ein schematisches Profil gibt²⁾. Er nimmt an, daß es sich um Ablagerungen von Flüssen handele, zwar von solchen, die ein Amphitheater von vergletscherten Bergen entwässerten, aber immerhin von Flüssen. Diese Flüsse hätten auf Eisschollen diese Gerölle hertransportiert. Also auch hier wieder die Drifttheorie! deren Herrschaft auf nichts anderem beruht, als auf dem Nichtvertrautsein mit Gletscher und Gletscherwirkung. Es fehlt uns jede Parallele zu einem solchen massenhaften Eistransport auf Flüssen. Man sehe die

¹⁾ Quart. Journ. Geol. Soc., Bd. XXIX, 1873, S. 464—67. The Kashmir and Jummoo Territories, S. 376f.

²⁾ J. An erstere Orte S. 465.



Die Déüst-Hochfläche, gegen S. gesehen.



Auf der Déusi-Hochfläche.

Gerundete Hügel, dazwischen der Nanga-Parbat.

Moränenmassen, in welcher Größe sie am Gletscherende ausgestoßen werden und wie bald sie die Dimensionen gewöhnlicher Flußgerölle haben. So bedeutend, wie z. B. der von mir studierte Tsochogletscher, waren die Eisströme der Déusi gewiß nicht, und schon $\frac{1}{4}$ km unterhalb des Gletscherendes gibt es am Tsochocho keine großen Moränenblöcke mehr. Und gar, wie soll man die breiten und mächtigen Terrassen durch Transport auf schwimmendem Eise erklären? Wie kam auf der Hochebene ein Gefälle zustande, das fähig war, derartige Blöcke zu bewegen? Ich sah am Pealungübergang einen, der gewiß mehrere Kubikmeter maß. Unserer heutigen besseren Kenntnis entsprechend machen wir für die Herbeischaffung dieser Blöcke und Geröllmassen die Gletscher verantwortlich. Von allen Seiten wälzten sich diese Gletscher aus den Innenkaren der Umrandung auf die Hochfläche, zu Zeiten mögen die Gletscher individualisiert gewesen sein, zu Zeiten verschmolzen zu einer allgemeinen Gletscherbedeckung¹⁾. Die Déusi stellten alsdann ein großes Eisreservoir dar, und das Eis strömte nicht nur in der natürlichen Abzugsrinne, im Schigartal, hinab, sondern, wie ich vermute, auch über die Erniedrigungen der Umrandung. Wenigstens glaubte ich erratische Gneisblöcke im oberen Kar der Burjéschlucht als aus dem Buchmo herüber gekommen deuten zu müssen. Denn das Grundgestein im Quelltrichter des Burjébaches war schwarzer Schiefer; jenseit, im Buchmo, aber kamen die Gneise vor.

Eine besondere Bedeutung kommt dem Déusi-Hochland darum zu, weil es dem am meisten begangenen Pfade von Kaschnir nach Skärdü den Weg weist. Daher sind die »Déusi-Plains« oder wie Europäer sagen, die »Deosai Plains«, in aller Munde. Aus der orographischen Übersicht ist in Erinnerung, daß zwischen der Ebene von Kaschmir und dem oberen Industal die zweite Kette des Himalaya sich erhebt. Um von Kaschmir in das obere Industal zu gelangen, muß also diese zweite Kette überschritten werden. Dazu bietet sich einmal der Weg über den Sodschi-La, der aus dem Sindüal erreicht wird. Der Paßübergang findet in der Meereshöhe von nur 3450 m statt. Aber mit dem Gewinnen der höchsten Höhe des Weges ist die Mühe der Reise keineswegs gehoben. Im Gegenteil, nun beginnt erst die Strapaze für Mensch und Tier, während man tagelang durch die wilden und öden Täler des Dras, Suru und Indus zu wandern hat, oft auf halbrecherischen Pfaden, oft auf Lattensteigen über dem Fluß, oft an der Felswand hin 200 m und noch mehr über der Talsohle. Noch acht Tagereisen sind es nach Überschreitung des Passes, ehe man Skärdü, die Hauptstadt von Baltistän erreicht hat. Wer also nicht durch das Surutal über Kargil nach Ladäk zu gehen hat, zieht dem Weg über den Sodschi-La den weiter westlich gelegenen über Déusi vor. Zwar hat er alsdann aus der Kaschmir-ebene einen überaus steilen Aufstieg zum Radschdiangen-Paß, der sogar 3500 m hoch ist, also den Sodschi-La an Höhe übertrifft. Aber der Aufstieg geschieht durch blühendes Land, Waldland und Wiesen, ohne Belästigung durch Schnee und Eis, wie es am Sodschi-La die Regel ist. Und vom Radschdiangen ist ein bequemer Abstieg, ebenso durch blühendes Wiesen- und Waldland, in das Tal der Kischaganga und in diesem hin. Aus dem Kischagangatal führt aber ein überaus bequemer und kurzer Aufstieg auf die Déusi. Und während man auf dem anderen Wege zwischen dem Passe und dem Indus, und dann während des Marsches längs dem Flusse eine mühsame Wanderung, ja Erkletterung

¹⁾ Lydekker ist auch hier unschlüssig in der Deutung. In seinem Aufnahmebericht (Records XIV, 1881, S. 49 f.) spricht er von der gerundeten und geglätteten Form der niedrigen Bergsporne und deutet die Trümmerzüge, die die Täler einfassen, zum Teil als Moränen. In der Gesamtdarstellung (Memoirs XXII) erwähnt er auf S. 37 die eisgerundeten Kuppen, die von »Alluvium« bedeckt seien, und auf S. 57 f. erklärt er dieses Alluvium, Drew folgend, als Ablagerungen der Flüsse, obwohl er auch hier ausdrücklich erwähnt, daß manche der Blöcke kantig sind und bis zu 10 m im Durchmesser haben. Das Wort »Moräne« gebraucht er in dieser späteren Darstellung nicht mehr.

hinauf und hinab zu gewärtigen hat, bleibt man hier auf der Höhe, und steigt nach mehr-tägigem, Mensch und Tier ausruhemdem und erfrischendem Marsche auf der Hochfläche in einem halben Tage bequem nach Skärdü herunter.

So sind die Déusi der bevorzugte Verbindungsweg von Kaschmir nach Baltistán, zumal da man bis zum Fuße der Déusi, bis nach Burzil, den gebahnten Militärweg, die Astor-Gilgit-Straße benutzt. Aber trotzdem ist die Déusiroute kein offizieller Weg. Der Weg über den Sodschi-La und durch das Industal ist offizieller Weg, d. h. der Tahaidlar von Skärdü oder die Behörde von Srinagar ist verpflichtet, jedem, der überhaupt die Reise-erlaubnis hat, für Transport zu sorgen, Kulis oder Pferde beizustellen, und die Ortshäupter an den »Paraus«, den Halteplätzen nach den einzelnen »marches«, sind verpflichtet, Lebensmittel zum Verkauf zu stellen. Ferner laufen die »mailrunners«, die Postkulis, diesen Weg. Die vielen Dörfer, die dem Einheimischen Unterkunft gewähren, machen auch für diesen die Sodschi-La-Route zu der bevorzugteren. Wer dagegen über die Déusi gehen will, der braucht einen vollständigen Transport, Packpferde, Reitpferd, Lebensmittel, auch Brennholz. Denn die Déusihochfläche ist vollständig baumlos, und auf ihr befindet sich kein Dorf und kein Haus. Ich sah nicht einmal in Ali Maliki Mar die Steinhürden, die dem Platze den Namen geben sollen. Von Burzil bis zum Eintritt in die Ebene von Skärdü sieht man kein Haus, keine Hütte. Daher ist außer dem Fremden, dem jagenden englischen Offizier, nur der Händler imstande, diesen Weg zu benutzen, da er auf seinen Pferdchen auch sein Zelt und sonstigen Lagerbedarf mit sich führen kann. Für ihn bedeutet die Déusiroute eine Zeitersparnis von mehreren Tagen und Schonung von Mensch und Tier. Aber die Déusi sind nur drei Monate im Jahre offen, und zwar ganz verläßlich nur vom 15. Juli bis zum 15. September. Gewöhnlich sind sie von Mitte Juni an gangbar, aber um Mitte September ist bereits Gefahr vorhanden, daß die Karawane in den Schnee gerät. Und die Schneestürme sollen hier oben mit ganz außerordentlicher Heftigkeit tosen. Drew erzählt, daß im Jahre 1870 einmal der Winter zu früh eintrat; daß es bereits am 8. September zu starkem Schneefall kam, in dem drei Balti erfroren. Auch ich war vor den Déusi gewarnt worden, da ich zur selben späten Jahreszeit hier hinüber zu gehen hatte. Und daß die Déusi ein Spielplatz für die Winde sind, das hatte auch ich zu merken. Gegen Abend wurde der Wind auf der offenen Hochfläche so stark, daß ich unter mich sehen mußte im Schutze des breiten Helmrandes, daß ich auf alles Aufzeichnen und Skizzieren verzichtete. Die Gräser wurden gepsitscht, so daß ihr Schwung gegen die Steine tönte, und ich glaubte im Winde Glockenklang zu hören. Ich erwähnte, daß dieser — zumeist aus WSW blasende — Wind sich durch das Unbehindertsein im Raume zu gewaltiger Stärke vermehrt und aus dem Windreservoir hinunterfällt durch das Satpatal ins Becken von Skärdü. Am Tage, in der strahlenden Sonne aber läßt sich nichts friedvollerem denken, als langsam über die grüne Hochfläche zu reiten, über die im fernen W die herrliche Schueepyramide des 8120 m hohen Nanga Parbat aufsteigt.

Die Déusihochfläche ist die einzige in ihrer Art im vorieren, links des Indus gelegenen Abschnitt des Himalaya. Aber sie ist nicht ohne Parallelen in dem Gebirgsabschnitt jenseits des Indus und vor allem in Tibet. Den Gebrüdern Schlagintweit, diesen an Summe der Leistung, an Vielseitigkeit der Interessen und Kenntnisse unerreichten Pionieren der Himalayaforschung, fielen diese »ungewöhnlichen Bodengestaltungen« wohl auf. Die Déusi-Hochflächen wurden auf ihren Reisen nur gerade berührt, dafür überschritten Hermann und Robert Schlagintweit als die ersten Europäer die Dapsang-Hochfläche¹⁾ am

¹⁾ Hermann v. Schlagintweit-Sakünlünski, »Reisen in Indien und Hochasien. Bd IV, Jena 1880, S. 42f.

Karakorumpfaß, und Adolf die gewaltigen Hochflächen¹⁾ weiter östlich, südlich des Kwen-lun-Hauptkammes, die in ihrem südlichen Teile Lingzhítang heißen, in ihrem nördlichen Teile aber von Drew Kwen-lun-Ebene getauft worden sind. Sehr anschaulich geschildert werden sie von Drew²⁾, der besonders die alte Seeerfüllung dieser heute abflußlosen Becken nachweist. Die Lingzhítang-Hochfläche liegt etwa 5200 m hoch, die Kwen-lun-Hochfläche aber 300 m niedriger. Beide sind getrennt durch eine niedere aber felsige Bergkette, Lokzhung. Zu früherer Zeit waren beide Hochflächen von einem einheitlichen gewaltigen See erfüllt, beide kommunizierten durch die Lokzhung-Berge hindurch. Über die Entstehung dieser Hochflächen wissen wir gar nichts. Auch Lydekker³⁾ fiel die Ähnlichkeit der Déusi-Hochflächen mit den großen Hochflächen von Ladák auf. Er zitiert Drew: »An wenigen Stellen sind flache Räume umgeben von Gebirgen, zu weit, um Täler genannt zu werden.« Und fügt hinzu: »Am bemerkenswertesten ist das Déusiplateau in einer Höhe von 12000 oder 13000 Fuß (3660—3965 m), und Lingzhítang und Dipsang in ungefähr 16000 Fuß (4870 m) über dem Meeresniveau.« Diese Dipsang-Hochfläche ist jedoch nicht die von den Schlagintweits an der Südseite des Karakormpasses so oder vielmehr Dapsang benannte, sondern eine zum Schayok entwässernde westliche Dependence der Lingzhítang-Hochflächen, die allerdings in ihrer hydrographischen Ausgestaltung genau unseren Déusi entspricht.

Ich weise nur auf die Ähnlichkeit hin, bin aber außerstande, die angegebene Spur zu verfolgen. Wir stoßen hier an große geomorphologische Probleme, die erst gelöst werden können, wenn Tibet der Forschung erschlossen sein wird. Es sei nur noch erwähnt, daß Grund und Boden der zuletzt genannten Hochfläche aus Sedimentschichten besteht, aus Deckgebirge, und daß daher der Vergleich mit den Déusi vielleicht gar nicht paßt.

X. Das zerstückelte Tal von Stakpi-La und Sar-Sángari.

Wir haben weiter oben die Existenz einer Hochfläche wie der Déusi in einem Hochgebirge, die vollständige tektonische Unabhängigkeit der Oberflächenform vom Gebirgsuntergrund, nicht anders zu erklären vermocht, als indem wir eine gehobene Fastebene oder vielleicht auch eine gehobene wirkliche Ebene annahmen. Wir setzen dabei voraus, daß es außer der faltenden Bewegung auch hebende, d. i. vertikal verschiebende Bewegungen gibt. Vielleicht auch, daß der in großen und ganzen als Tangentialschub wirkende gebirgsbildende Vorgang sich zerlegte in Überschiebungen (im Falle der nachgiebigen Deckschichten) und einfach hebende Emporpressungen (z. B. im Falle des verhältnismäßig starren Gneissmassivs). Es wäre ungereimt, sich eine derartige Hebung als auf den Bereich einer vorher gebildeten Hohlform beschränkt zu denken. Auch die Umrandung, auch die umgebenden Gebirge, wenigstens auf einer Seite, oder die Fortsetzung westlich oder östlich, mag, wenn auch in geringerem Grade, sich gehoben oder wenigstens Verschiebungen erlitten haben. Für eine jugendliche Hebung der Déusi schien uns zu sprechen einmal der unverletzte Charakter der Hochfläche selbst, zweitens das geringe Maß von Öffnung gegen die so nahe, tief eingeschnittene Erosionsbasis des Industals. Für jugendliche Veränderungen im Verhältnis von hoch und tief scheint aber auch zu sprechen, was ich auf dem Nieder-

¹⁾ Dasselbst S. 246 ff. Aksáe Tsehin, »Weiße Wüste Chinas«, wurde von Adolfs jarkeutischem Begleiter die ganze Hochfläche genannt, weswegen wir auch in Stiellers Atlas, Blatt 62, die ganze Hochfläche mit diesem Namen bezeichnet finden.

²⁾ Drew, The Kashmir and Jummoo Territories. Chapter XV. Ladák: The Plateaus.

³⁾ Memoirs XXII, S. 25.

stieg von den Déusī nach dem Kischagangatal sah, in der Talflucht, die die beiden Pässe Sar-Sāngari und Stakpi-La enthält.

Der Weg von Skārdū nach Kaschmir über die Déusī verläßt die Hochfläche in dem Tale des Blachbui-tschu-Quellflusses des Schigar. Es ist ein Tal von ganz flachem Querschnitt, mit auf schwach grasigem Boden träge dahinschleichendem Bache, mit kahlen steinigen Gehängen. Der Talschluß ähnelte, von unten gesehen, einigermaßen dem der Burjé-Nallah, nur ist er noch flacher und breiter; und es finden sich nur in den Hängen einige wenige Firnflecken, nicht ein wahrhafter Gletscherembryo, wie er vom Burjé-La herabhängt.

Blickt man vom Blachbuital gegen oben, so scheint ein Talschluß zu existieren in Gestalt eines breiten, in zwei Gipfel aufragenden Felsengrates. In Wahrheit aber bildet dieser Felsgrat nur ein Seitengehänge, und ein wirklicher Talschluß existiert nicht.

Der oberste Teil des Blachbui-tschu-Tales ist von Moräne erfüllt, und in dieser liegt in einer Nische des rechten Felsgehanges ein kleiner Karsee. Er liegt also nicht in der Mittellinie des Tales, ist kreisförmig von Gestalt, gegen NO orientiert. Sein Durchmesser beträgt schätzungsweise 200 m. Die Farbe des Wassers erschien dunkelgrün. Sein Lager ist eine Nische in dem erwähnten Felsgrat. Dieser erhebt sich in mehreren Gipfeln bis zu etwa 200 m über den Seespiegel und enthält drei karförmige Vertiefungen, die Schneereste tragen. Das Gestein ist schwärzlicher Schiefer, wie er mit Serpentin zusammen an vielen Orten vorkommt. Die starke Verwitterung bewirkt, daß das Gestein nicht in Felswänden zum See abfällt; nur einige gerundete Rippen erreichen das Wasser, sonst geht Schutthalde ans Ufer.

Gegen das Tal gesehen, erfüllt der See eine Stufe. Moräne, aus Trümmern fast nur des anstehenden Gesteins, schließt das kleine Becken ab. Sie zieht mit dem Abfluß etwas seitlich ins Tal, und hier über dem See sieht man, daß in der Tat das Felsgestein den Kern der Terrainwelle bildet, und daß diese nur oben mit Trümmerblöcken bestreut ist. Dieser See liegt also zweifellos in einem Karbecken.

Die Mitte des Tales unmittelbar über dem See erfüllt ein flacher, breit rundlicher Moränenbuckel (Tafel 35). Er bildet, orographisch gesprochen, die Paßhöhe. Wenigstens ist er der höchste in der Mitte der Tiefenlinie gelegene Punkt des Passes von Sar-Sāngari. War die Talrichtung bisher von O nach W, so biegt sie jetzt mit einem Male gegen SW um. Da der die höchste Erhebung des Passes bildende Moränenhügel links und rechts vom Gehänge abgesetzt ist, und da, wie wir schon werden, sogar ein Wasserlauf an ihm vorüberfließt, so haben wir die wirkliche Paßhöhe in dem dahinterliegenden Großen See von Sar-Sāngari anzusetzen, auf den wir also auch die bei Drew angegebene Höheneöte für den Paß beziehen: 4220 m (13860 Fuß¹⁾.

Der See erfüllt eine beckenartige Erweiterung des Talzuges und ist nach Drew 1200 m lang, 400 m breit. Diese Daten sind jedoch Schätzungen, und mir kamen die Dimensionen des Sees bedeutend geringer vor; ich schätzte die Größe nur gleich der doppelten Größe des benachbarten Karsees. Doch ist die Form allerdings länglich. Seine südöstliche Begrenzung bildet die Seitenwand des Felsgrates, in dessen Vorderseite der Karsee liegt. Sie ist gegen den See in eine breite Schutthalde ausgezogen. Das jenseitige Ufer wird von Abhang eines kahlen Berges dargestellt, an dem ich eine Leiste bemerkte, die vielleicht einem alten Gletscherboden entsprechen könnte. Der Moränenhügel darüber, und die von Drew²⁾ erwähnten Felsglättungen sprechen dafür, daß ein Gletscher auch über den Paß hinweggegangen ist. Aber trotzdem möchte ich den See nicht mit Drew als einen See glazialer Ent-

¹⁾ Blatt 28 des Atlas of India verzeichnet weder Name noch Höhe dieses Passes, ebensowenig, wie des weiter südwestlich folgenden Stakpi-La.

²⁾ Drew S. 378.



Das Tal von Blachbui-Tschu gegen den Sar-sangari Paß.
Südwestlicher Zugang zur Déusi-Hochfläche.



Großer See von Sar-sangari, gegen Blachbui-Tschu gesehen.

stehung bezeichnen, zumal, wie Drew selbst bemerkt, es nicht feststeht, ob er ein Felsbecken einnimmt oder nur durch eine Moräne aufgestaut ist. Einerlei, ob er ursprünglich ein glaziales Felsbecken ist oder nicht, möchte ich die Hauptsache seiner Erhaltung in seiner Lage auf der Wasserscheide sehen. Er gehört zu den »Seen auf Wasserscheiden«, zu den »Jochseen«. Er hat einen Abfluß zum Blachbui-tschu-Tal. Dieser ist im Anfang sehr gut ausgeprägt, verschwindet aber bald unter Trümmern, wobei er sich in die Breite ausdehnt. So bildet er ein paar breite, fast stehende Lachen und fließt dann unter einer dichten Lage von Trümmerblöcken in vielen Adern oder geradezu flächenhaft ab zum unteren See. Man geht über dem Abfluß her auf Blöcken und Steinen und hört überall unter sich das Rauschen des abfließenden Wassers. Dieses sammelt sich auch an der Einmündung in den unteren See nicht zu einem fest umgrenzten offenen Kanal. Vielmehr hört gegen den See zu, in seinem Niveau, auf einmal das Rauschen auf, so daß ich glauben muß, daß der Abfluß des oberen Sees eben den zum unteren See ziehenden Grundwasserstrom erreicht. Das Ufer des unteren Sees hat hier also keine ausgeprägte Begrenzungslinie, es verläuft unsichtbar in den Trümmern. Die ganze Länge der Flußverbindung der zwei Seen beträgt ein paar 100 m, den Höhenunterschied schätzt Drew zu 150 Fuß, was zu hoch sein möchte.

Nach der anderen, westlichen Seite hat der See von Sar-Sángari keinen Abfluß »mehr«. Er ist in den Beginn der von ihm in Gestalt eines schmalen Tälchens nach SW niederziehenden Tiefenlinie etwas ausgezogen; aber alsbald legen sich von beiden Seiten Schuttkegel, und sogar sehr schmale, wenig mächtige davor und sperren den See ab, so daß er weder einen Abfluß noch einen Zufluß auf dieser Seite hat.

Diese Abschließung gegen SW ist sicherlich nicht ursprünglich. Denn gleich jenseit des abschließenden Trümmerwalles zieht das genannte Tälchen steil nieder, und ich kann mir nicht anders denken, als daß in Zeiten reichlicher Wasserlieferung, zur Zeit der Frühsummer-Hochwasser, der große Sar-Sángari-See auch nach SW einen oberirdischen Abfluß hat. Mir will scheinen, als sei überhaupt der südwestliche Abfluß der natürliche und ursprüngliche, der erst durch Bergstürze erstickt worden ist, und daß hier eine Umkehr der Entwässerung stattgefunden hat. Die Erosion des gefällreicheren Baches ist lahmgelegt worden, dieser selbst hat seinen Oberlauf eingebüßt zu gunsten des im Verhältnis fast gefällosen Baches, des Blachbui-tschu-Oberlaufs.

Nirgends wären so leicht wie hier Beobachtungen zu machen, liegen die Probleme so klar zutage, keine Vegetation verdeckt den anstehenden Fels und den hingestrenten Schutt, und wenige Kilometer davon sind gute Lagerplätze. Aber außer den paar Notizen von Drew gibt es in der ganzen Literatur keine genauere Angabe, auch über einen benachbarten dritten See, der auf den Karten verzeichnet ist, und der wie der untere See von Sar-Sángari ein echter Karsee sein dürfte. Auch von dem größeren Scheosar-See ist nur bekannt, was Drew¹⁾ angibt, nämlich, daß er eine Kreisfläche von etwa 1,5 km Durchmesser darstellt und nach seiner Meinung ein Felsbecken ist.

Die Spuren der Vergletscherung sind also auch an diesem südwestlichen Ausgang der Dúsi sehr stark. Wir schließen auf die Existenz eines ehemaligen lokalen Kargletschers, als dessen Ergebnis der Kleine See zurückgeblieben ist, und auf eine allgemeine Vergletscherung des Talzugs. Es ist am ehesten anzunehmen, daß der Gletscher von den Dúsi gekommen ist, das Blachbui-tschu-Tal hinauf. Vielleicht sind die runden Hügel im Tale, wo es noch breit ist, Rundhöcker, vielleicht auch Drumlins, dadurch hervorgerufen, daß der die Paßhöhe erreichende Gletscher eine leichte Aufstauung erlitt und gezwungen wurde, sein Grundmoränenmaterial niederzulassen. Vor allem aber spricht dafür die Felsglättung im

¹⁾ Drew a. a. O.

oberen Blachbui-tschu-Tal und der Moränenhügel der Paßhöhe; auf diesem liegen noch dazu wohl gerundete Gneisblöcke, die sich sehr deutlich von den kantigen Trümmern der anstehenden Gesteine unterscheiden lassen, wie sie die Moränen des kurzlebigen Kargletschers zusammensetzen. Orographisch würden wir den Ort der Paßhöhe also auf den Moränenhügel, hydrographisch an das obere verschüttete Ende des Sees von Sar-Sángari verlegen.

Von diesem oberen Ende des Sees von Sar-Sángari nun eröffnet sich der Blick in ein sehr eigentümliches Talgebilde, einen Talzug. Denn gerade in der Verlängerung des Einschnittes der Paßhöhe, in der Verlängerung der Richtung, in der vom Sar-Sángari das Tächen herniederzieht, zieht ein Jochtal in der Fortsetzung desselben herab gegen uns: ein grünes Wiesental senkt sich uns entgegen zu einem Quertal, das den von unserem und dem entgegengesetzten Tale gebildeten Talzug fast rechtwinklig scheidet, zum Tale des Biare-tschu.

Die Richtung des Talzugs ist SSW—NNO. Das Sar-Sángari-Talstück hat eine Länge von 4 km, das ihm entgegenkommende Stakpi-La-Talstück hat nur 2,5 km. Das Sar-Sángari-Tal ist von einer Schuttablagerung erfüllt, einer in ihrem heutigen Zustande rechts wie links vom Gehänge abgesetzten Terrasse mit gerundeter, geradezu eine Kuppe bildender Oberfläche. Sie fällt mit dem Tale, also nach SW, steil ab, immer mit gerundeter Form. Rechts von ihr bildet sich der Bach, der ebenfalls sehr steil herabfällt; der Pfad bleibt, nachdem er den Bach überschritten und das rechte Gehänge aufgesucht hat, auf einer Moränenhalde. Überhaupt scheint die ganze Schuttablagerung am ehesten als eine Moräne zu erklären zu sein, als die Moräne eines von der Déusivergletscherung herabhängenden Jochgletschers. Ebenso wie von den norwegischen Fjelds die Brän zungenartig in die Täler herabhängen.

Die Talstrecke ist ganz kurz, und nicht mehr als 300 m Höhenunterschied werden zu überwinden sein. Dann fällt bereits der von NW kommende Biare-tschu, der Oberlauf des Schingo, dem Sar-Sángari-Tälchen in die Flanke. Der Biare-tschu wird leicht überschritten, er fließt in einem grasigen Tale mit ziemlich breit ausgebildeter Talsohle, so daß sein Tal Tschota-Déusi »Klein-Déusi« genannt wird¹⁾. Überhaupt prägt sich der bei aller Baumlosigkeit freundliche Charakter dieser grünen Landschaft mit ihren niederen, fein ausgestalteten Kämmen dem Gedächtnis gut ein. Aus der Biare-tschu-Niederung führt nun das erwähnte Wiesental zum Stakpi-La hinauf, ganz kurz und sanfter ansteigend als das Sar-Sángari-Tal. Auch ist es breiter, und mit seinem sehr flach U-förmigen Querschnitt, seinen von der Sohle nur sehr undeutlich abgesetzten Gehängen ruft es in auffallender Weise das Landschaftsbild des englischen Eden-Tales in die Erinnerung. Also auch über dieses Tal ging noch die Vergletscherung hinweg. Links (hydrographisch rechts) ist das Gehänge zerkart; gleich im Anfang mündet ein schräg nach hinten ziehendes, tiefbodiges, ziemlich langes Kartal. Unten sah ich noch Blöcke, die von Moränen stammen dürften. Nach oben ziehen flache Bodenwellen durch; und die Paßhöhe, Stakpi-La, ist ein rundlich ausgebogener, annähernd kreisförmiger Boden, doch nicht so eben, daß man ihn heute noch als alten Seeboden bezeichnen dürfte. Stakpi-La ist nur noch 3900 m hoch²⁾, bleibt also gegen Sar-Sángari bereits zurück.

Nach SW zu verengert sich der Boden des Stakpijoches zu einer wahren Felsenforte, und aus dieser fällt das südwestliche Gegental viel steiler als das Tal der nordöstlichen Abdachung herab nach Burzil im Kischagangatal. Zuerst ist das Tal zu einem weiten Kessel ausgebuchtet, die Gehänge der linken Seite bilden einen wahren Zirkus mit prächtvollen, in dem schwarzweißen Gneis ausgemeißelten, senkrechten Felswänden. Den Boden

¹⁾ So bei Neve, *The Tourist's Guide to Kashmir*, S. 120.

²⁾ Nach Neve, der 12800 Fuß angibt. Drew (n. n. O., S. 378) gibt dem Paß 12900 Fuß.



Das Tal von Stakpi-La, beim Abstieg von Sar-sangari.

dieses Zirkus bedecken Schutzzüge, Schutthalden, vielleicht auch Moränen; ein niedriger, kreisrunder Hügel deutete auf Gletscherwirkung. Auf der rechten Seite folgt auf einen Felsberg mit Schutthang eine Ausbuchtung (Kar?), von der ein gratartiger Rücken weit hervor nach links tritt, den Kessel abschließend. Die enge Verschneidung der Talwände unten bezeichnet die Lage von Burzil, den Beginn normaler Talentwicklung und der Baumvegetation.

Sar-Sángari-Tal, Stakpi-La-Tal und die nach Burzil herabführende Tiefenlinie liegen genau in einer Richtung, und jenseit Burzil ist diese Richtung weiter angedeutet, wenn man von oben über den Talkessel von Burzil hinwegsieht. Das ist der Burzilarm der oberen Kischaganga.

Wenn uns bei der Schilderung des Déusi-Paßübergangs auch nicht die ganze Größe des Problems vor Augen getreten ist, wie im Falle des Sodschi-La, so herrschen doch auch hier anormale Verhältnisse. Die Hochfläche der Déusi, das Quellgebiet des Schigar, wird flankiert durch die Stromkammer des Schingo-Quellgebiets. Dieser Schingo-Oberlauf (Biare-tschu) liegt hier vielleicht 3800 m tief, also 400 m unter dem Déusirand. Er hat aber noch nicht auf die Déusi übergreifen, obwohl gerade die — abgesehen vom Schigar-Austritt — tiefste Scharte in deren Umwallung unmittelbar in das Schingotal hereinschaut. Der Schingo hat sein Talbett viel tiefer gelegt; ein ähnliches Verhältnis liegt vor im Falle des Karakaschflusses, der seitlich unter der Kwen-lun-Abteilung der Aksai-tschin-Hochflächen herfließt, und dem es bis jetzt ebenso wenig gelungen ist, die seitlich über ihm gelegene Hochfläche in sein Stromgebiet einzubeziehen. Der Karakasch ist allerdings bereits an der Arbeit: ein Nebenfluß, der sog. Eastern Karakasch der englischen Forscher, entwässert bereits eine Randlandschaft der großen Ebene. Der rückwärtigen Talverlängerung des Sar-Sángari-Oberlaufs des Schingo aber arbeitet, wie wir gesehen haben, die Deudation der Talwände in der Gegend der Paßhöhe geradezu entgegen; so daß im heutigen Stadium Stillstand, wenn nicht Rükerosion von dem Schigar, von den Déusi her, besteht.

Karakasch wie Schingo sind aber nur zu verstehen, wenn man sie als jugendliche Bildungen auffaßt, als jünger als die von ihnen flankierten Hochflächen.

Eigentümlich ist der Eindruck in der Natur, wenn man von einem Standpunkt etwa kurz unterhalb des Großen Sees wahrnimmt, wie das Sar-Sángari-Tal in normaler Weise hinabzieht, wie es seine streichende Fortsetzung im Stakpi-La-Tal findet, das aber entgegengesetztes Gefälle hat, und wie der Biare-tschu den Talzug durchschneidet¹⁾. Erinnert man sich gar noch der geradlinigen, ebenso plötzlich endigenden Fortsetzung bis Burzil, so reift unter dem Eindruck dieser Gleichmäßigkeit der Richtung der Talerstreckung, dieses aber ebenso gleichmäßigen Wechsels in der Richtung des Gefälles, überhaupt dieser plötzlichen Talenden und Talbeginne, die Erkenntnis, daß wir hier ein zerbrochenes Tal vor uns haben, ein Tal, das, einerlei ob von oder zu den Déusi ziehend, ursprünglich ein einheitliches Gefälle hatte, das dann aber durch die im Gefolge tektonischer Bewegungen erwachte Erosion zerstückelt wurde.

Auch Gletscher können Täler zerstückeln, widersinniges Gefälle schaffen, auch die Verkarstung kann es. Aber hier gibt es Arbeit des fließenden Wassers: der Schingo entwässert das Gebilde, und Abdämmung durch Moränen wird nicht beobachtet. Es können nur tektonische Vorgänge gewesen sein, die in ihrem Gefolge das alte Tal von Stakpi-

¹⁾ Man beobachte, wie auch auf der einzigen, allgemein zugänglichen Karte, der Lydekkers Memoir beigegebenen geologischen Übersichtskarte (der geologisch kolorierten Übersichtskarte des Drewschen Buches), die Signatur des Paßübergangs einmal quer zu der Hauptwässerungsrichtung verläuft und dann noch im besonderen über den Biare-tschu hinweg gezogen ist. Es ist so, als ob der einfach berichtende Topograph geradezu die erklärende Beihilfe des Geomorphologen zu verlangen scheint.

La—Sar—Sängari zerstückelt haben, die den Flüssen Burzil und Schingo die Möglichkeit gaben, dem einen, sein Tal sehr tief zu legen, dem andern, die alte Tiefenlinie anzufallen, an sich zu ziehen, ja sogar zu durchbrechen. Aber so eigentümlich und direkt zu der hier mitgeteilten Hypothese einladend auch der landschaftliche Eindruck war, ich hätte diese Hypothese wohl nicht auszuführen gewagt, wenn mich nicht die Betrachtung der benachbarten Dénsi-Hochfläche mit der Wirkung jugendlicher Hebungen oder Niveaushiftungen in diesen Gegenden des Himalaya bekannt gemacht hätte, und nur im Zusammenhang mit dem, was über die Dénsi gesagt wurde, möchte ich unsere Hypothese über die Entstehung dieser eigentümlichen Gegentäler betrachtet wissen.

Wie aber die Richtung und Art und Weise der Verkehrs — Siedelungen gibt es von Burzil an keine mehr — nur zu verstehen ist, wenn der morphologische Charakter eines Landes erkannt wird, dafür mögen die Verhältnisse in der nunmehr betrachteten Gegend als Beispiel dienen, indem der Verkehr hier nicht der natürlichen Tiefenlinie, dem Schingo, folgt, sondern einer Flucht von Sätteln und Tälern, die Überbleibsel einer geomorphologischen Vergangenheit sind.

XI. Die Blockanhäufungen im Dschilémental.

Wie die Tektonik, so ist auch die Geomorphologie der Hochgebirge in den Alpen groß geworden. Hier hat man die Einwirkungen der großen diluvialen Klimaänderung studiert, den Einfluß der Vereisung auf die Geländeformen des Gebirges im einzelnen wahrzunehmen gelernt. Hier ging man der Ursache dieser Einwirkungen nach, beobachtete man die Erscheinung und die Wirkungsweise der Gletscher, und nach dem, was man hier sah, glaubte man sich zu einem bestimmten Urteil über glaziale oder nichtglaziale Entstehung jeder einzelnen Geländeform berechtigt.

Aber man hat nicht nur an den Alpen, sondern auch in den Alpen gelernt. Wir haben sehen gelernt, wie in den einzelnen klimatischen Höhengürteln der Alpen die ehemalige Vereisung sich erkennen läßt. Und gerade einzelne dieser Höhengürtel haben sich dem Studium ganz besonders dargeboten. Da ist einmal die Felsregion; ihre Formen, durch keine Vegetation verhüllt, lehren uns ihre Geschichte unmittelbar erkennen, und in den Alpen bewahrt sie eben die Einzelheiten der Form wohl treuer, als in dem subtropischen Himalaya, wo die Strahlung stärker wirkt, und der noch dazu zu so viel gewaltigeren Höhen anfragt. Aber erst unter der Felsregion kommt die Alpenregion *κατ' ἰσοχίαν*, die Mattenregion. Sie ist in ihrer flächenhaften Ausdehnung vor der die Gipfel der Felsregion angreifenden Zerstörung bewahrt und erhält ihre ursprüngliche Form am besten; und die Vegetationsdecke, die gleichmäßig alles überzieht, schützend aber nicht verdeckend, verrät die Entstehung der Einzelform, lehrt uns im Fluge die Formen erkennen und deuten.

Die Mattenregion als solche fehlt im Himalaya; unter der Öde der Felsregion beginnt sofort der dichte, bald urwaldähnliche Wuchs der Waldregion, es schiebt sich kein Höhengürtel dazwischen. Daher ist es uns auch nicht möglich, klar erkennbare Formen einer die Spuren der Vergangenheit treu bewahrenden Mattenregion in die Waldregion hinunter zu verfolgen. Wir haben auf dem schwierigen Terrain, in das wir sonst nur verfolgend vordringen, selbst erst zu beginnen, aufzuklären. Da hat nun alles ein ganz anderes Gesicht, als wir zu sehen gewohnt sind. Es wiederholt sich das Unvermögen, glaziale

Formen mit Sicherheit von pseudoglazialen Formen zu unterscheiden, wie wir es schon in der kahlen Region der innerasiatischen Wüste beobachteten.

Ein aus den angegebenen Gründen viel umstrittenes Problem bietet eine von vielen Beobachtern gesehene und gedeutete, von dem einen für glazial, von andern für pseudoglazial gehaltene Ablagerung in der Dschilęmschlucht zwischen Baramula und Muzafarabād. Von Baramula bis Nauschera ist das Tal ausgeräumt, wenn auch nicht breit, wie andere Täler, die bestimmt glazialer Ausräumung ihre Formgebung verdanken. Erst beim uralten Hindutempel von Banihar beginnen im Tale die Ablagerungen.

In der Höhe des Tempels, wahrscheinlich diesen selbst tragend, ist eine Terrasse von der Straße durchschnitten. Rechts der Straße, im Sinne der Talrichtung, liegt ein wahres Felsenmeer mit gewaltigen Blöcken, die alle gerundet oder geschliffen sind, wie Blöcke der Untermoräne. Ihr Gestein ist das der Gipfel der Kammregion, Gneis mit großen Feldspäten. Anstehendes Gestein sind die Pandschälschiefer. An Bergsturztürme ist also keinesfalls zu denken; ebenso undenkbar erscheint ein Flußtransport. Die Terrasse, aus der diese Blöcke oberflächlich herausgewittert sind, liegt etwa 60 m über der Talsohle. Eine zweite Terrasse, etwa 20 m tiefer, ist in steiler Wand zum Flusse abgebrochen. Das jenseitige (rechte) Gehänge ist flacher. Es zeigt eine niedrigere Terrasse, die nach meinen Notizen 5—8 m hoch liegt. Sie ist unterbrochen durch die Mündung eines Seitentals, vor die ein Schuttkegel ausgegossen ist. Unterhalb der erwähnten Terrasse liegt eine zweite noch tiefere Schotterleiste, die sich um den Bergsporn herumzieht, woraus ich schloß, daß es sich in diesem Falle nicht um einen Schuttkegel handelt. Was vom Abfall beider Terrassen entblößt ist, zeigt Gerölle und Blöcke.

Etwas unterhalb dieser Stelle mündet von links das Tal von Buniar. Links wie rechts am Gehänge derselben entblößt die Straßenböschung eine gänzlich ungeschichtete Ablagerung in keiner Weise orientierter Blöcke aller Größen. Auch im Buniarbach selbst liegen große Blöcke. Diese können von der Moräne abgesunken sein, da der Fluß die Moräne durchsinken hat und die Trümmer nicht fortschaffen kann. In dieser Blockanhäufung haben wir vielleicht die Moräne eines das Buniartal erfüllenden Gletschers zu sehen.

Das Blockmeer beim Tempel von Banihar aber ist wohl die Moräne eines Gletschers, der aus dem gegenüber mündenden Schluchttal heraustrat, ein Zeichen, daß das Dschilęmtal selbst zu jener Zeit — oder überhaupt — gletscherfrei war. Die Terrasse von 40 m, ebenso wie die tieferen der rechten Seite, mögen eingelagerte Moränen oder fluvioglaziale Bildungen sein, den einzelnen Gletschervorstößen oder Interglazialzeiten entsprechend.

Nun aber geht mit dem Tale auch in allgemeinen eine Veränderung vor sich. Die Formen der Talgehänge, sowie die Art ihrer Ausgestaltung durch die einmündenden Seitentäler werden immer hochgebirgsartiger. Von Baramula bis Buniar war das Dschilęmtal seinem Charakter nach weder ein Tal der glazialen Ausräumung noch der glazialen Akkumulation. Aber von da abwärts sieht man alle Anzeichen der Vergletscherung. War das Tal bisher ein Mittelgebirgstal, so wird es von nun an Hochgebirgstal. Es muß da eine großartige Umgestaltung stattgefunden haben, und die ein Mittelgebirge zum Hochgebirge umgestaltende Ursache ist zumeist und in erster Linie die Vergletscherung.

Es ist von Bedeutung, daß ganz abgesehen von den Blockanhäufungen, die auch bereits von anderen beobachtet werden mußten, besondere, dem Tale bisher fremde Terrainformen auftreten. Kurz unterhalb Rampur ist das Gehänge der rechten Talseite zu einem Kar ausgestaltet: ein echtes Felsbecken, vorn abgeschlossen durch einen hohen Wall mit



Fig. 30. Gehängeform im nicht vergletschert gewesenen Talabschnitt. Blick vom »Vorhof« aus gegen die Enge von Rampur.

engem, schluchtartigem Auslaß. Die Terrasse besteht aus Blöcken, wenigstens in der Vorderfront. Das beweist, daß das Tal bis zur Höhe des Terrassenrandes ausgefüllt war, entweder mit einem Gletscher oder mit einer Geröllablagung. Nunmehr folgt die charakteristischste Stelle des ganzen Tales. Die rechte Seite, die im allgemeinen viel mehr aufgelöst und durch Seitenschluchten gegliedert ist, weist einen spornartig ins Haupttal vortretenden Seitenrücken auf. Von diesem tritt gegen oberhalb eine eigentümliche Verzweigung los, ein fast zuckerhutförmiger niedriger Vorsprung, dem von der anderen Seite eine ähnliche Kuppe begegnet. Zwischen beiden kommt in engem Spalt ein Wasserfall herunter. Das Haupttal ist also übertieft. An der unteren, nach abwärts ausgezogenen Flanke des erwähnten Seitenrückens kommt aus dem dort mündenden, rechten Seitental eine hochragende Blockablagung heraus, die ich als Moräne deuten mußte.



Fig. 31. Kar im rechten Gehänge des Dschilqentals, kurz unterhalb Rampur.



Fig. 32. Stufenmündung eines Seitengrabens kurz oberhalb der Stürmmoräne.

Es folgt eine Talbiegung, das spornartig vorspringende Gehänge ist zu einem Doppelberg aufgelöst, und weit in die kleine, bei der Biegung durch »planation« geschaffene Talweitung springt die eigentümlichste Blockanhäufung, die das Dschilqental aufweist, hinein.

Der Bergsporn ist nach dem Tale zu etwas ausgezogen und bildet eine von dem Gipfel durch eine Einschartung abgesetzte Kuppe von Rundhöckerform. An diesen Rundhöcker lehnt sich eine Blockwelle; von oberhalb (in der Talrichtung) steigt sie langsam



Fig. 33. Die Stürmmoräne im Dschilqental. Das durch den Fluß angeschnittene Profil.

an, gegen abwärts fällt sie steiler ab. Das ist ganz die Form einer Endmoräne. Diese Blockwelle nun ruht auf einer vielleicht 30 m hohen Blockterrasse, die vom Flusse in senkrechter Wand angeschnitten ist. Auch die Straße schneidet sie an, auf dem linken Ufer. Jedem Vorüberreisenden, auch dem, der nicht im mindesten auf Einzelheiten des Landschaftsbildes aufmerksam ist, muß die Blockanhäufung auffallen, diese ganz erstaunliche



I - Rundhöcker

Fig. 34. Die Stürmmoräne von unterhalb gesehen.

Blockpackung, wie sie das rechte Dschilqemufer entblößt. Ich für meinen Teil muß bekennen, daß ich eine derartige, aus dermaßen gewaltigen Blöcken bestehende Ablagerung nie und nirgends vorher oder nachher gesehen oder von einer ähnlichen auch nur gehört habe. An der Straßenböschung, wo die Ablagerung angeschnitten ist, sah ich, daß sie keine Spur von Schichtung enthält, daß höchstens die Blöcke einigermaßen mit ihrer langen Achse nach abwärts gerichtet sein mögen. Die Blöcke selbst liegen eng gepackt und sind bis zu einem gewissen Grade gerundet.

Ich hatte auf dem Hinweg ins Gebirge im Vorbeifahren das Vorkommen gesehen,

und, von der Neuheit und Eigenart der Erscheinung überrascht, mich nicht getraut, eine Erklärung zu geben, aber wohl zumeist deshalb, weil Lydekkers Plädieren für Hertransport auf Eisblöcken mich stützig gemacht hatte. Ich nahm mir daher vor, die Moränen, vor allem die Grundmoränenblöcke vor der Stirn des Tschochogletschers, zu studieren, um beim Vorbeikommen auf dem Rückwege mir ein einigermaßen sicheres Urteil erlauben zu können. Auch die Wildbachablagerungen wollte ich daraufhin ansehen und Nachforschungen anstellen, ob ich etwa auch an anderen Orten die Spuren derartiger nichtglazialer Packungen von Riesenblöcken finden würde, wie sie gerade für diese Stelle und als Erklärung für eben nur diese Stelle als möglich angesehen werden.

Anderswo habe ich nun derartige Riesenblockwerke nicht gesehen. Ich habe also keinen Grund, eine Anhäufung von Blöcken durch Wassertransport gerade in dem einen Falle anzunehmen, wo sie auch nur gerade darum angenommen wurde, weil man unter dem Eindruck einer Anschauung stand, die den Himalaya nicht in dem Maße vergletschert sein ließ, wie es die Alpen waren, und weil das obere Dschilęntal sowie die Ebene von Kaschmir allerdings nicht den Eindruck machten, als ob sie je Gletscherbetten waren. Die Blockablagerungen des Dschilęntals waren also sehr unangenehme Dinge, die möglichst ohne Folgerungen zu erwecken, unauffällig erklärt werden sollten¹⁾.

Nun müssen wir Eisfreiheit für das obere Dschilęntal gleichfalls konstatieren. Nichts aber nötigt uns, die Existenz von seitlichen Talgletschern zu leugnen für die mittlere Teilstrecke des Tales. Geologisch gesprochen ist das Dschilęntal ein Quertal. Es wird von der NNW streichenden Fortsetzung der Pir Pandschal-Hochkette geschnitten, und der Kadschnag, der in das Tal hereinschaut, erreicht in seinem Gipfel eine Höhe von 4400 m, also nur 400 m unter der heutigen, aber sicherlich bedeutend über der eiszeitlichen Schneegrenze!

Es müssen sich in der Eiszeit an den Gehängen dieses und wohl auch des südlichen Gebirges Gletscher entwickelt haben, und diese mögen in das Haupttal getreten sein, so daß das Dschilęntal eine kurze Strecke lang Gletscherbett wurde, freilich nicht eines eigenen Dschilęngletschers. Diese Vergletscherung begann beim Tempel von Banihar, sie endete kurz oberhalb der baumwachsenen Ruine von Brankutri. Und zwar sehen wir die Moränen zweier zeitlich verschiedener Gletschervorstöße ineinandergeschachtelt, in typischer Weise, wie an einem Modell. Die obere, jüngere Moräne ist nur eine Welle, von der ein Stück im Querschnitt erhalten ist. Die untere, ältere Moräne zieht talabwärts, und sie hat die fluvioglazialen Bildungen, die nunmehr auftreten und talabwärts das ganze Tal begleiten, gespeist.

Man kann sogar den Übergang verfolgen. Man bemerkt, wie in dem Profil, das der Fluß der Länge nach angeschnitten hat, die Blöcke nach abwärts etwas kleiner werden, und mehr sandige, horizontale Zwischenlagen erscheinen. Die ganze Ablagerung wird ruhiger, und unterhalb der Tempelruine von Brankutri erscheinen unten am rechten Gehänge, das nichts anderes ist als die wirkliche Fortsetzung der unteren Moränenterrasse, echte, geschichtete fluvioglaziale Bildungen. Darüber liegen allerdings wieder große gerundete Blöcke; aber gleich unterhalb mündet eine Seitenschlucht, die diese Blöcke als Moränen oder auch als Wildbachmaterial geliefert haben mag.

Sehr schön kann man, wie gesagt, Art und Lagerung der Blockanhäufung am Anschnitt links der Straße studieren. Über der Straße bemerkt man einen Terrassenrand,



Fig. 35. Geschichtete Ablagerungen, von Blockablagerung überlagert (unmittelbar vor Talbiegung gegen Uri).

¹⁾ Lydekker, Records XII, 1879, S. 30—32.

K. Oestreich, Himalaya.

der nach seiner Höhenlage der gegenüberliegenden unteren Moränenterrasse entspricht. Weiterhin, d. h. nach abwärts, wird die Blockanhäufung auf dieser Seite sogar großartiger als im Anschnitt der gegenüberliegenden Talseite. Bald sieht man die Blöcke in schmalen Bänder über der durch den Straßenbau entblößten Felswand, bedeckt von einer Lage von Gehängeschutt, bald liegen sie unmittelbar neben der Straße, einmal unter und über einer Gesteinsbank. Es fehlt jede Spur von Schichtung. Auch eine bestimmte Orientierung der Blöcke fehlt oder ist nur schwach angedeutet. Manche Blöcke stehen »auf dem Kopfe«, manche schräg, die meisten sind talwärts schräg aufgerichtet. Das kommt vielleicht von der Bewegung in der Untermoräne, deren Blöcke, am Boden ausweichend, gegen oben zu entkommen suchen. Die Blöcke sind gerundet (oder poliert) zu nennen, vielleicht hat sie das darüber hinfließende Wasser bearbeitet. Dem Anschein nach fehlen die unbearbeiteten Stücke, die unzweifelhaften Obermoränen, wie sie auf den Zungen der lebenden Gletscher, z. B. Baltistāns, die Hauptrolle spielen. Aber es ist zu bedenken, daß ich unterhalb des Gletscherendes im Baschatal ebenfalls keine solchen kantigen Obermoränenblöcke mehr sah. Mir scheint festzustehen, daß die Obermoränenblöcke bei Transport im Gletscherfluß ihre kantige Eigenart einbüßen. Wenn also der Gletscher schwindet, werden auch seine Obermoränenblöcke gerundet und in der Form den Blöcken der Untermoräne ähnlich.

Die Anhäufung der großen Blöcke auf der linken Seite zieht sich weit talabwärts. Von nun an sieht man aber im Talgrund allenthalben geschichtete Ablagerungen von geringerer Geröllgröße, überlagert von einer vielleicht gleichfalls geschichteten Ablagerung von größeren Blöcken, so auch auf der rechten Seite bei der Einbiegung in das Becken von Uri.

Godwin-Austen¹⁾ nahm an, wie auch ich es tue, daß die Blöcke von Gletschern stammen, die in den Seitenschluchten herabkamen, und daß die Gletscher des Kadschnag bis ins Dschilemtal selbst herunterstiegen²⁾. Drew³⁾ erklärt einfach, die Entstehungsursache der Blockterrassen (plateaus) nicht zu kennen. Lydekker gesteht, daß er früher⁴⁾ jeden Zusammenhang mit Vergletscherung und Eiszeit zurückgewiesen habe, daß er aber nunmehr, Godwin-Austens Anschauung einigermaßen entgegenkommend, dem Eise doch eine gewisse Rolle, wenigstens beim Transport der Blöcke, zusprechen müsse⁵⁾. Er tritt sogar förmlich einen Rückzug an, wenn er weiterhin⁶⁾ sagt: »(die Blöcke) sind möglicherweise durch Eiswirkung aus ihrer ursprünglichen Lage (soll heißen »von ihrem Ursprungsort«, und das sind die höheren Partien der Gehänge des Kadschnag und des Pir Pandschäl) herbeigeschafft worden, aber in ihre gegenwärtige Lage sind sie hauptsächlich durch Wasserwirkung gebracht. Diese Anschauung weist jedoch nicht die Möglichkeit von sich, daß die Blöcke den Dschilēm herab auf Flußeis verfrachtet worden sind, was nicht unwahrscheinlich sein mag, wenn wirklich ehemals glaziale Bedingungen im Dschilemtal herrschten, und kleine Lokalgletscher, ohne das Haupttal zu verbauen, zu seiner Sohle herabstiegen.«

Also auch hier wieder spukt die Drifttheorie, die uns schon im Becken von Skárdi begegnet ist, bei Gelegenheit der Erklärung der Stauchungserscheinungen. Und sie ist hier ebensowenig nötig wie dort. Wir nehmen nicht an, daß das Dschilemtal als solches vereist war, fragen uns nur: Warum beginnen mit einem Male diese Blockanhäufungen? Warum, wenn sie auf Eisschollen den Fluß herunter verfrachtet wurden, sind sie erst

¹⁾ Quart. Journ. Geol. Soc., Bd XX, 1863, S. 383. Namentlich führt er jedoch nur ein Vorkommen viel weiter unterhalb, das später zu erwähnende von Kathai, an.

²⁾ Report 15. meeting, British Association, 1880, S. 589.

³⁾ The Jummoo and Kashmir Territories, S. 206.

⁴⁾ Records XII, 1879, S. 30—32.

⁵⁾ Mémoires XXII, 1883, S. 33f.

⁶⁾ Mémoires XXII, S. 64.

von Banihar an, und dann gleich in solcher Menge niedergesunken? Und von wo anders, als von den Gehängen unmittelbar über der Talstrecke von Banihar bis Uri können sie hergekommen sein? Und vor allem, warum wechselt zugleich mit dem Auftreten der Blockablagerungen auch der sonstige Charakter des Tales?

Ich glaube, wenigstens einen Endmoränenzug seiner Form nach unmittelbar erkannt zu haben, die Existenz eines zweiten, älteren glablich gemacht zu haben, womit nicht gesagt werden soll, daß niemals die Eisausfüllung weiter abwärts gereicht haben mag. Die Blockgröße bleibt, im Hangenden normal geschichteter, fluvioglazialer Ablagerungen, sehr bedeutend, sogar bis unterhalb Muzafarabad, bis Kohala, an der Grenze zwischen Kaschmir und Indien, wie Lydekker richtig hervorhebt. Wie es sich mit diesen Ablagerungen verhält, kann ich nicht sagen. Erstens fehlen Karten mit Höhenangaben, so daß der Karte nichts zu entnehmen ist, ferner führt die Straße von Garhi an abwärts ungefähr im Niveau der Talsohle, und der Blick hinauf ist bei weitem nicht so instruktiv, wie ein Niederblick, ja aus dem Tale selbst werden die Terrassen, zumal wenn sie sehr mächtig sind, schwer erkannt oder gar verfolgt. Und doch erhielt ich den Eindruck, daß jedenfalls von Uri abwärts die Talgehänge in ganz normaler Weise durch breite Schotterleisten gestuft sind, wie in unseren Alpentälern.

So ist das kleine Becken von Uri von fluvioglazialen Ablagerungen erfüllt, die im großen und ganzen in drei Terrassen angeordnet sind. Die zweite Terrasse trägt das Fort, und auf unwesentlichen, zum Teil vielleicht künstlichen Abstufungen u. a. den Dak Bungalow und den Tahsil¹⁾. Der Fluß fließt in einer tiefen Schlucht ganz am rechten Rande und beschreibt kurz vor dem Austritt aus dem Becken eine Schleife nach links in die Terrasse hinein.

Uri liegt in 1220 m Meereshöhe²⁾. Es wird wohl kein Zufall sein, daß es gerade hier zur Ausbildung einer Talweitung gekommen ist. Das Auftreten des Beckens von Uri scheint an den Übertritt des Dschilem aus dem von einem schmalen Bande mesozoischer Gesteine begleiteten Schiefer- und Gneismassiv des Pir Pandschäl in die tertiäre Außenzone geknüpft zu sein. Unmittelbar nach Verlassen des kleinen Talbeckens folgt die Strecke der großartigsten Erosion überhaupt. Der Fluß fließt in enger Schlucht, hat die Talablagerungen durchsunken, so daß er in dem Felsgestein, den rötlichen Murreesandsteinen, liegt. Die Straße mußte hoch über dem Flusse in den Fels gesprengt werden. Derselbe Großartigkeit des Schluchtkarakters wiederholt sich, nur wenig abgeschwächt, 16 km unterhalb, bei Tschakoti. Terrassen werden entlang der ganzen Talstrecke von Uri bis Garhi zwei beobachtet, eine in 50, die andere in 100 m relativer Höhe. Die Ablagerungen zeigen bisweilen schichtmäßige Anordnung. Doch oft sind die Blöcke sehr groß, und gleicht die Ablagerung alsdann den Moränen von Brankutri. Gewöhnlich aber stellt sich alsdann heraus, daß die großen Blöcke einem seitlich einmündenden Tale angehören, sei es als Wildbachgerölle, sei es als Moränen. Wir sind also nicht gezwungen, für die unserer Meinung nach echten Moränen bei Brankutri und die bis Kohala vorkommenden Blocklager die gleiche Herkunft anzunehmen. Doch hat



Fig. 36 u. 37. Glaziale Gehängeform (rechtes Gesänge) zwischen der R. Rundihoeker und Uri.

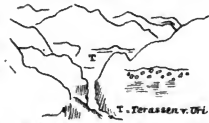


Fig. 38. Eingang in das Becken von Uri.

¹⁾ Die Wohnung des Tahsildars, des Distrikteinnehmers.
²⁾ Angabe bei Neve.

z. B. für die Blockanhäufung bei Kathai, unterhalb Tschaköti, Theobald¹⁾ gerade in einer kritischen Besprechung von Lydekkers Anschauung die Moränenatur behauptet und seiner Beschreibung des Vorkommens nach tatsächlich erwiesen.

Die Mündungen der Seitenschluchten zeigen überhaupt manches Interessante. Die von links kommenden Schluchten sind als tief eingeschnittene Täler meist ziemlich breit



Fig. 39. Glaziale Gehängeform, Dschülgental unterhalb Uri.

gegen das Haupttal geöffnet. Die von rechts kommenden Täler aber haben, wie weiter oberhalb, mehr versteckte Mündungen, die in irgend einem Winkel die Terrasse durchsinken. Diese Schluchten kommen steil herab aus Quellzirken, die dreieckig bis karartig ausgehöhlt sind. Manche dieser Schluchten sind gestuft, die Bergsporne dazwischen durch Schultern profiliert. Auch bei der Einbiegung in das Becken von Uri war in dem rechten Gehänge ein Rundhöcker ausgebildet, und auch noch unterhalb Tschaköti herrscht eine Konfiguration, die an die vergletschert gewesenen Täler erinnert. Erst unterhalb Garhi wird das Tal weiter, offener, es entsteht fast im Niveau des Flusses eine breite Talsohle. Und 3 km oberhalb Garhi springt ein niedriger Bergsporn von links her ins Tal vor; seine vorderste Kuppe ist vom Hauptgehänge durch eine Einsattelung abgesetzt. Die Einsattelung war schuttfüllt; ob der Bergsporn aus Gerölle oder aus anstehendem Gestein besteht, konnte ich in der Eile des Vorüberfahrens nicht erkennen. Die erwähnte vordere Kuppe springt etwas zurück und schließt mit dem Hauptgehänge eine feuchte, etwa kreisförmige Niederung ein.

Das also könnte die äußerste Endmoräne sein, in 1000 m Meereshöhe. Jenseit des Sporns, der von der Straße überschritten wird, gewinnt diese die untere Terrasse, auf der Garhi liegt. Die Terrassen liegen dem Flusse nun bedeutend näher; und zwar sind talabwärts, bis nach Muzafarabād, immer mindestens zwei Terrassen zu verfolgen. Die Blockgröße ist oft größer, als uns von alpinen Verhältnissen vertraut ist. Aber diese Blöcke liegen hier, wie im unteren Teile des Tales meist, an der Mündung von Nebenschluchten.

Leider fehlt alles genauere Kartenmaterial, und ich bin auf die Notizen und Skizzen angewiesen, die ich im Vorüberwandern oder -fahren machen konnte, bzw. auf die wenn auch in Eile angestellte, so doch gründliche Formenanalyse, die in diesen Notizen und Zeichnungen niedergelegt ist. Es steht für mich fest, daß das Dschülgental streckenweise vereist war, und zwar schließe ich das daraus, daß zugleich mit der Anwesenheit der Riesenblocklager auch die Gehänge glaziale Talformen annehmen. Es besteht Lydekkers²⁾ Behauptung, daß sich in den Schieferfelsgehängen des vom Dschülgem durchbrochenen Gebirges keine Spuren einer Vergletscherung finden, nicht zu recht. Glaziale Gehängeformen sind zu beobachten, aber Lydekker stand eben in diesen Fragen unter dem Einfluß der Autorität Medlicotts, der geneigt war, für den Himalaya die Eiszeit im allgemeinen zu leugnen³⁾ oder mindestens in ihrer Intensität zu unterschätzen und im einzelnen gern Wassertransport auf Eisbergen statt Moränentransport auf, in und unter Eis annahm. So wurde beispielsweise seine Anwendung der Drifttheorie auf die Moränen von Kangra von Theobald⁴⁾, der die Gletscher besser kannte, mit dem Hinweis darauf zurückgewiesen, daß seine behaupteten Driftablagerungen sich sonderbarerweise nur innerhalb der unzweifel-

¹⁾ Theobald, On some pleistocene deposits of the Northern Punjab, and the evidence they afford of an extreme climate during a portion of that period. Records of the geological Survey of India, Bd. XIII. 1889, S. 225.

²⁾ Records XII, S. 30 f.

³⁾ Memoirs III, 2 (1864), S. 156.

⁴⁾ Theobald, On the former extension of glaciers within the Kangra District. Records VII, 1874, S. 92.

haften Endmoränenzüge fänden, aber nicht unterhalb, wo sie doch auch noch vorkommen müßten. Auch von unseren Blockanhäufungen im Dschilgental spricht Medlicott¹⁾ nur einmal als von »quasi-erratics«.

XII. Die großen Linien der Entwässerung.

1. Das Problem der Himalayaflüsse.

Der auffallendste Zug, den die orographische Karte des Himalaya aufweist, ist das Vorherrschen großer Täler in der Richtung des Gebirgsstreichens. Etwa in der Mitte der Längserstreckung des Gebirges entspringen auf der Seite seiner nördlichen Abdachung der Dihong-Tsangpo (Bramaputra) und der Setledsch. Und nur wenig nördlich davon entsteht der Indus, oder vielmehr der seiner Richtung nach den Oberlauf des Indus darstellende Gartokfluß. Setledsch, Dihong und Gartok-Indus fließen hier, wenn auch in großer Meereshöhe (4- bis 5000 m), doch in breiten Talbetten, die in weite, fast ebene Hochflächen eingesenkt sind²⁾.

Der Setledsch durchfließt die im Streichen des Gebirges gelegene Hochebene von Hundes oder Nari-Khorsum, durchbricht dann die 6- bis 7000 m hohe Hauptkette sowie die niedrigeren vorderen Ketten des Himalaya als echter Querfluß. Auch der Dihong-Tsangpo durchfließt in Tibet eine breite Hohlform, um erst nach einer Lauflänge über 12 Längengrade seinen Durchbruch nach S zu bewerkstelligen, ebenfalls durch die — hier aber bedeutend erniedrigte — Hauptkette, die »main axis« oder »line of greatest elevation« der Engländer. Auch der »Gegenfluß« des oberen Bramaputra, der Indus, ist nach seiner Anlage und seiner Richtung zum Gebirgsanzug sicherlich ein Längsfluß. Der Indus bzw. sein Gartok-Quellarm fließt von seiner Entstehung an als Längsfluß längs der nordwestlichen Seite einer aus Tonschiefern und kristallinen Gesteinen gebildeten Bergkette. Die Gebrüder Schlagintweit nannten sie den Trans-Setledsch-Zug, Godwin-Austen sieht in ihr einen Teil seiner Ladäk-Gurla-Range. In der Tat liegt Gurla, der östliche Eckpfeiler der Setledsch-Hochfläche von Hundes, in ihrer Fortsetzung, ebenso wie sie weiter im W bei der Einmündung des Hanleflusses vom Indus durchbrochen wird, um weiterhin die hohe Gneiskette von Ladäk zwischen Indus und Schayok zu bilden.

Weiter gegen NW zu wechseln im Laufe des Indus nunmehr Längsstrecken mit kurzen Querstrecken oder vielmehr schiefen Durchschneidungen ab, bis zur Indusschleife bei Bandschi, mit der der große Durchbruch beginnt. Aber bei aller Ähnlichkeit mit den Verhältnissen im Laufe des Setledsch und des Dihong-Bramaputra, ein Unterschied besteht zwischen diesen Flüssen und dem Indus, nämlich in bezug auf das Höhenverhältnis zwischen dem Gebirgshintergrunde und dem durchbrochenen Gebirge. Im Falle des Indus kann man nicht mehr sagen, daß er, aus verhältnismäßig tieferen Regionen kommend, eine »line of greatest elevation« durchbricht. Das tatsächlich höchste Gebirge liegt auf seiner Nordseite, das Gneissmassiv des Mustag; denn für unsere morphogenetische Betrachtungsweise können

¹⁾ Manual. 1. Aufl., S. 674.

²⁾ Über die Quellregion der großen Flüsse werden wir in nächster Zeit ausführlichen Bericht erhalten, da eine im Anschluß an den Einzug der englischen Mission von Lhasa mit dem Zielpunkt Gartok aufgeborene Expedition unter den Kapt. Rawling, Ryder und Wood den Tsangpo bis zu seinen Quellen verfolgt und dann auch die Oberläufe des Gartok-Indus sowie des Setledsch untersucht hat. Bisher ist nur eine kurze Notiz erschienen (Geogr. Journ., Bd. XXV, S. 295f.), in der u. a. hervorgehoben wird, daß vom Mansarowar-See vier Monate lang ein Abfluß zu dem westlich gelegenen Rakastal-See besteht, daß der Setledsch aber nicht aus diesem See abfließt, der vielmehr abflußlos ist. Die Quelle des Setledsch liegt also westlich davon.

wir als Oberlauf der Indus-Durchbruchsstrecke ebenso gut wie das Indus-Längstal auch den Gilgitfluß oder den Schigar ansehen.

Die zweite der hauptsächlichlichen Eigentümlichkeiten der Himalaya-Orographie, daß die Flüsse nämlich in niederem Gebiet entspringen, dann aber die höchste Erhebung durchbrechen, besteht also im Falle des Indus nicht, wie auch Oldham¹⁾ bereits hervorgehoben hat. Allerdings betrifft diese Feststellung nur die großen Züge. Im einzelnen muß doch der Umstand zu denken geben, daß in der Mitte der Durchbruchsstrecke, nachdem das Gebirge eine Erniedrigung von etwa 2000 m erfahren hat, auf der linken Seite des durchbrechenden Flusses der gewaltige Einzelberg des Nanga Parbat sich doch wieder zu 8120 m erhebt. Bei der gewaltigen Meereshöhe, die also das durchbrechende Tal noch in der geographischen Breite des Nanga Parbat gehabt haben würde, wenn wir im Indus einen einfachen Abdachungsfluß sehen wollten, der vom Mustag in das Vorland floß, müssen wir bekennen, daß mit einfacher Epigenesis der Indusdurchbruch nicht zu erklären ist. Wir können nicht umhin, auch noch bedeutende Gebirgsbewegungen zur Erklärung wenigstens dieses Durchbruchs heranzuziehen.

Die typische Ausbildung dieser, für den Himalaya als bezeichnend geltenden Inkongruenz von Hauptwasserscheide und Haupterhebung kommt demnach in unserem Gebiet nicht vor. Da aber das Längstal des Indus in den Kreis unserer Betrachtung fällt, und die Frage nach der Entstehung der Durchbruchstäler als Grundproblem die Frage nach dem Verhältnis von Längs- und Quertälern überhaupt enthält, werden wir an der Darlegung der über die Entstehung der Himalayaentwässerung vorgebrachten Anschauungen nicht vorbeigehen können.

2. Zur Erklärung der Entwässerungsrichtungen.

Aus der in einem früheren Abschnitt enthaltenen Betrachtung des Induslängstals ergab sich nur wenig, was geeignet sein könnte, auf die Entstehung des Industals Licht zu werfen. Es ist das Industal allerdings ein Längstal, wenn man seine Richtung mit der Richtung des Gesamtgebirgstreichens vergleicht. Aber auf der geologischen Karte, wenigstens der uns heute vorliegenden, erscheint nur das mittlere Laufstück des oberen Indus als Längsfluß: in Ladäk ist das Industal ein Längstal von der Art der Gesteinsgrenztäler, es entspricht der Auflagerung des Eocän auf dem Grundgebirge. Wenn man mit Lydekker die Eocänzone des Industals als schräggestelltes Ablagerungsprodukt einer schmalen Meeresbucht betrachtet, so würde der Indus hier in einer vorgebildeten Hohlform liegen, und das Industal in Ladäk wäre ein »aufgesuchtes Tal«. Doch glaube ich nicht, daß man die tektonischen Bewegungen des Eocän, also des Deckgebirges, von denen des Grundgebirges trennen darf; und wenn das Deckgebirge im SW bis in eine Meereshöhe von über 6000 m gehoben ist, so scheint mir, muß das Grundgebirge diese Bewegungen mitgemacht haben; und die Oberfläche der Eocänzone gehört einem Denudationsrelief an. Mit anderen Worten: das Industal in Ladäk ist ein »ausgearbeitetes Tal«.

Verlassen wir also die vielleicht noch vorhandene Vorstellung, als sei das obere Industal, so wie wir es heute sehen, ein unmittelbares Produkt der Gebirgsfaltung, verlassen wir die etwa bestehende Grundanschauung, als entstünden im Faltengebirge die langgestreckten regelmäßigen Längstälzüge, und bedenken wir, daß unsere orographisch-geologischen Gliederungen das heute bestehende hydrographische Netz zur Voraussetzung haben, daß aber das hydrographische Netz nicht umgekehrt wieder das tektonische Relief widerspiegelt. Auch einen Irrtum der morphographischen Betrachtung können wir hier berichtigen. Ein

¹⁾ R. D. Oldham, The River Valleys of the Himalayas. Journal of the Manchester Geographical Society IX, 1893, S. 112—25.

Vergleich mit den uns am nächsten liegenden Beispielen großer Längstalzüge in jungen Faltengebirge könnte uns verleiten, in den schönen, regelmäßigen Längstalzügen des inneren Himalaya im allgemeinen breite, die Länder verbindende Furchen zu sehen. Die populäre Vorstellung ist ja: Breites, im Querschnitt sanft geböschtes Längstal und enge schluchtartige Quertal-Durchbruchsstrecke. Wenn uns aber von dem Engtal des Indus in Nieder-Ladäk eine Spannweite von 15 m für die 200 m tiefe jüngste Erosionsschlucht angegeben wird, so ist der Formcharakter eines solchen »Längstals« nicht milder als der einer wilden Durchbruchsstrecke in einem Quertal, wie etwa der des Salzachdurchbruchs im Paß Lueg. Wilder kann der Charakter der »Durchbruchsstrecke«, des Quertals von der Indusschleife bei Bandschi an, auch nicht sein.

Kehren wir zur Betrachtung des Längstals, und zwar der Fortsetzung des Industals von Ladäk, zurück. Der Indus tritt in das Gneismassiv ein, das in steilen Wänden sein Bett um 4000, oder wenn wir das ganze Indusstromgebiet mit einbegreifen, um 6000 m überragt. Hier ist ein Grund zur ursprünglichen Anlage eines Längstals überhaupt nicht mehr zu erkennen. Weder, daß eine Gesteinsgrenze hier verlaufen würde, noch daß das Tal einer Bruchlinie folgte. Die Oberfläche, auf der das Industal von Baltistan sich einst ausbildete, liegt tausende von Metern über dem heutigen Flusse. Und die natürlichste, weil einfachste Erklärung ist die, daß das Gneismassiv gehoben wurde, der Indus aber die Kraft behielt, sein Niveau zu bewahren, die Gebirgshebung zu besiegen. Wir können auch keine gar so lange Zeit für diese Entwicklung ansetzen. Denn in der Eocänzeit gab es jedenfalls noch keinen von O nach W fließenden Indus.

Fassen wir zusammen, so zerlegen wir das Längstal des oberen Induslaufs in das »angepaßte« Talstück von Ladäk und in das seiner Entstehung nach unbekanntes Längsdurchbruchstal von Baltistan. Das alte Landrelief, auf dem sich dieses Talstück ausbildete, ist gänzlich zerstört; nur auf der gehobenen »Festebene« der Déusī und eingefaltet in die Gneise und alten Schiefer der Mustagketten liegen die Trümmer der alten Oberfläche.

Wenn nun der Indus von Baltistan ein solcher Fluß ist, daß er in einem sich hebenden Lande seine ursprüngliche Lage bewahrt, so ist er das, was wir einen »beständigen« Fluß nennen können, als Verdeutschung des Gelehrtenwortes »antezeden«.

Aber ist der Indus, im ganzen betrachtet, von der Quelle des Gartokflusses, durch Ladäk, Baltistan, die Schleife von Bandschi und seine Quertalstrecke bis zur Ebene, ein »beständiger« Fluß? Schwerlich seiner Anlage nach. Nehmen wir einen Zustand Innerasiens an, als der Himalaya noch nicht existierte. Warum soll es damals so gewaltige Flüsse gegeben haben in bogenförmiger Längsrichtung, in einer Richtung, zu der vor der Himalayafaltung noch gar keine Veranlassung vorlag? Die Längstäler des Dihong-Bramaputra und des Indus sollten im Gegenteil erst Produkte der Gebirgsbildung gewesen sein, möchten wir meinen.

Hiermit sind wir auf eines der umstrittensten Probleme überhaupt gekommen, auf die Frage nach dem relativen Alter von Quertälern und Längstälern. Gerade die Himalayätäler laden ganz besonders zu Betrachtungen über das Verhältnis beider Taltypen zu einander ein.

Wenn wir einen historischen Überblick über die Behandlung des Problems der Himalayäflüsse versuchen, ist es nicht nötig, daß wir uns an die zeitliche Aufeinanderfolge der Erklärungen halten. Die früher wohl gangbarste Erklärung ist die, welche erst kürzlich wieder im offiziellen Handbuch der Geologie von Indien von Oldham gegeben wurde¹⁾.

¹⁾ A Manual of the Geology of India. Second edition, largely revised and rewritten by R. D. Oldham. Calcutta 1893, S. 463f.

»Die erste Folge des Beginnes der Erhebung des Himalaya war die Festlegung eines Paares von Längstätern entlang seines nördlichen Abfalls. Die Gewässer dieser Längstäler fanden ihren Weg rund um die äußeren Grenzen dieser Gebirgshebung, und in der ersten Anlage fand die Entwässerung des ganzen Gebirges, so weit es nördlich der heutigen Hochgipfelkette liegt, durch diese Längsflüsse im N statt. In dem Maße aber, als das Gebirge sich höher hob, wurde das Gefälle der Flüsse, die unmittelbar zum südlichen Rande abflossen, steiler als dasjenige der Täler längs des Nordrandes der Hauptkette. Ihre Erosionskraft wuchs und sie waren imstande, sich durch die Kette der höchsten Erhebung rückwärts einzuschneiden und einen Teil der Entwässerung an sich zu ziehen, die ursprünglich nach O und W zu den Schluichten des Indus, Setledsch und Tsangpo floß.«

Bis zum Ende des letzten Satzes sollte man meinen, Oldham wolle auch die Quertäler des Indus, Setledsch und Tsangpo erklären. Doch die Beispiele, die er für die Wahrscheinlichkeit der Bildung von Durchbruchstätern auf dem Wege der rückwärtigen Talverlängerung beibringt, betreffen immer nur ein durch die Denudation in den oberen Quellbecken herbeigeführtes Übergreifen im kleinsten Maßstab, und Oldham, der das Recht hätte, von dieser im kleinen beobachteten Wirkung auf Wirkung im großen zu schließen — zumal er die theoretischen Darlegungen über die Impotenz der rückschreitenden Erosion gar nicht zu kennen scheint —, hütet sich doch davor, auch den Indusdurchbruch auf diese Weise zu erklären. In einem etwas später erschienenen Aufsatz¹⁾ spricht er sogar offen aus, daß der Indus ebenso wie der Tsangpo zweifellos Beispiele antezedenter Entwässerung seien. Also »beständige Flüsse«, was er auf einmal auch von Setledsch, Gogra, Subansiri behauptet, kurz von allen den nördlich der Hauptkette entspringenden und nach S fließenden Strömen, soweit sie ein zu großes Einzugsgebiet haben, als daß sie nur junge Übergriffe der südlichen Entwässerung auf die nördliche Ablachung darstellen könnten. Man muß nach der Lektüre dieses Aufsatzes eingestehen, daß die Kritik, die Oldham vor allem an seinem Vorgänger Medlicott ausübt, außerordentlich zusammenschumpft.

Medlicott war es, der zuerst die beiden Haupteigenschaften der großen Entwässerungslinien festgestellt hat: die Beständigkeit und die Anpassungsfähigkeit. Die Beständigkeit der Entwässerungslinien schloß er aus der lithologischen Zusammensetzung der oberen Siwaliksichten an den Durchbruchstellen der Flüsse. Hier sind es Konglomerate, aus Geröllen derselben Gesteinsarten zusammengesetzt, wie sie auch die heutigen Flüsse noch führen, während zu beiden Seiten die Konglomerate in die normalen Mergel und Sandsteine der oberen Siwaliks übergehen. Das bedeutet, daß die heutigen Entwässerungslinien schon vor der Auffaltung der Siwaliks, der vordersten Kette des Himalaya, bestanden, ja daß die Flüsse damals schon dieselbe Lauflänge besaßen wie heute, und ferner, daß die Flüsse ihren Lauf beibehielten quer durch das sich hebende Gebirge.

Wie aber waren die Längstäler zu erklären? Hier verweist Medlicott auf die zuerst von Jukes gegebene Darlegung über die Umwandlung einer ursprünglichen Quertwässerung in Längsentwässerung. Indus, Setledsch und Bramaputra waren alte Hauptströme, ihre Betten lagen tief eingeseukt, schon bevor die Ketten des Gebirges sich hoben. In größerer Höhe flossen neben und zwischen ihnen andere Ströme, ihre Nebenflüsse. Auch diese vermochten ihren Lauf beizubehalten, als das Gebirge aufstieg. Aber vermöge der tieferen Lage der beherrschenden Aderu hatten die Zuflüsse von Indus, Setledsch und Bramaputra größere Macht, das Gebirge aufzuschließen, griffen mit ihren Längsfolgeflüssen tiefer in das Gebirge ein, und so kam es, daß sie die Oberläufe der schwächeren Flüsse, wie Gogra, Kosi und Subansiri schließlich abfingen. Diese Flüsse fanden sich auf einmal enturzelt, behielten aber, wenn sie jetzt auch weniger Wasser erhielten, ihren Lauf durch das Gebirge bei. So wurde schließlich das ganze Gebirge von einer nicht nur zufällig

¹⁾ R. D. Oldham, *The River Valleys of the Himalayas*. *The Journal of the Manchester Geographical Society*. Bd IX, 1893, S. 112—25.

eine streichende Zone bildenden Längstalfurche aufgeschlossen, Querentwässerung war endgültig in Längsentwässerung verwandelt. In dieser Weise deutet Medlicott die Entwicklung der Himalaya-Entwässerung an¹⁾.

Die Vorbedingungen, die in der Natur erfüllt sein mußten, um auf die angegebene Weise die Entwässerungslinien entstehen zu lassen, die wir heute sehen, sind die folgenden:

1. Indus, Setledsch, Bramaputra flossen bereits vor der Gebirgsbildung in der Richtung, die zur künftigen Querrichtung werden sollte. Da sie von älteren Gebirgen, den Gebirgen des Kwen-lun-Systems, herabkommen mußten, ist an dieser Tatsache nichts Verwunderliches.

2. Ihnen flossen Nebenflüsse zu, in annähernd paralleler Richtung, von denselben Gebirgen kommend. Sie vereinigten sich mit den Hauptflüssen südlich der Region, die heute zum Hochgebirge geworden ist. Diese Annahme kann einem Zweifel nicht begegnen, wenn die Richtigkeit der ersten Annahme zugestanden ist.

3. Wasser- und gefällsreiche Flüsse behalten auch in einem quer zu ihrer Abflußrichtung sich hebenden Gebirge sowohl Richtung wie Tiefenlage bei. Den Beweis lieferte uns Medlicott, eben für die in Rede stehenden Flüsse.

4. Der Einfluß, den die Auffaltung des Untergrundes auf ein diese überdauerndes Flußsystem ausübt, ist die Neigung zur Ausbildung von Längstälern der Nebenflüsse in dazu geeigneten Zonen. Auch das ist natürlich, denn während die großen Querlinien — die Flußtäler — bestehen bleiben, bilden sich neue Längsformen, also auch neue Längshohlformen, die zu Abzugswegen für die Niederschläge werden.

5. Diese neu geschaffenen Längshohlformen werden mit fortschreitendem Tieferinschneiden ihrer Flüsse, unter der Einwirkung der Denudation, zu Denudationshohlformen. Es besteht dabei eine natürliche Auslese; die Flüsse wandern seitwärts, schreiten schräg in die Tiefe, bis sie den ihnen zusagenden Grund und Boden erreicht haben, bis sie z. B. längs einer Bruchlinie oder in einer Zone leicht zerstörbarer Gesteine zu liegen kommen. Die Flüsse »passen sich an« (Davis, Peuck). Die Folge dieser Anpassung ist, daß die Flüsse in Längstälern gegeneinander arbeiten.

6. Die in der Längsrichtung fließenden Nebenflüsse der tiefer eingesunkenen Querhauptflüsse rücken ihre Wasserscheide vor auf Kosten der Nebenflüsse der weniger tief eingesunkenen oder sonst ungünstig gestellten Querflüsse. Dies wird uns ohne weiteres zugegeben werden.

7. Sie entwurzeln schließlich die ungünstiger gestellten Querhauptflüsse, indem sie die angepaßten Längsnebenflüsse derselben erobern, diesen ein größeres Gefälle erteilen, so daß auch die oberhalb gelegene Hauptflußstrecke diesen verloren geht. Dieser Vorgang ist oft schon theoretisch abgeleitet und mit Beispielen in der Natur belegt worden, so daß seine Möglichkeit uns unbedingt zugestanden werden muß.

Die hydrographische Karte der Himalayagegend vor der Gebirgsfaltung hat man sich also in der Weise zu denken, daß drei große Flüsse mit zahlreichen Nebenflüssen vom Kwen-lun in südliche Meere abflossen. Die beginnende Auffaltung legte viele dieser Flußbetten trocken. Statt deren wurden neue Längsnebenflüsse gebildet, von geringerer Lauflänge bei den unbedeutenden Querflüssen, von größerer Lauflänge bei den drei Hauptflüssen. Die Flüsse der großen Längstalfurche fingen alle von N her kommenden Flüsse ab, bis diese selbst mit der zunehmenden Austrocknung des Hinterlandes versiegten, und damit hatte die Längsentwässerung über die Querentwässerung endgültig gesiegt.

Selbst Oldham ist die Möglichkeit dieser Erklärung nicht fremd. Nach seinem eigenen Ausspruch ist es wahrscheinlich, daß »die Form des Indus- und Tsangpo-Strombereichs

¹⁾ Medlicott and Blanford, A manual of the Geology of India. 1. Aufl., Calcutta 1879, 676—78. K. Oestreich, Himalaya.

ursprünglich weniger eigentümlich war, als sie heute ist; zweifellos hatten beide einige starke Zuflüsse von N her, die durch die Austrocknung des Landes abgeschnitten worden sind.« Das heißt aber nichts anderes, als daß hier ursprünglich Querdrainage bestand, und diese Querdrainage die Emporfaltung des Gebirges überdauert hat. Damit gibt aber Oldham unbewußt auch den zweiten Hauptpunkt zu, daß nämlich die Längstäler in ihrer heutigen Gestalt erst nachträgliche Bildungen sind; und es kann sich auch von seiner Seite kein Widerspruch erheben gegen unsere auf Medlicotts Überlegungen gegründete Anschauung, daß die Beständigkeit der Flüsse und die Anpassung die beiden Mächte sind, die die eigentümlichen Formen der Himalaya-Entwässerung geschaffen haben. Wieso die Längsentwässerung gerade in der heute vorhandenen Indus-Bramaputra-Furche sich ausgebildet hat, das hat seine Gründe in der geologischen Zusammensetzung des Gebirges. Die Gründe sind aber nur noch zum Teil zu erkennen: in Ladák nämlich, wo die Zone leichter zerstörbarer Eocängesteine zwischen den Gneismassiven von Zanskar und von Ladák von der Erosion erreicht war. Welche Veranlassung weiter im W und im O vorgelegen hat, ist noch unbekannt. Im O, weil diese Länder selbst noch unerforscht sind; im Westen, weil diese Länder eine nachträgliche Hebung erfahren haben, gegen die das Längstal des Indus »beständig« (antezedent) geblieben ist.

Und gänzlich von der Hand zu weisen ist die auch bei Oldham noch ab und zu auftretende Grundanschauung, als bedente die Längstalfurche die nördliche Grenze des Himalaya. Sie ist nichts weiter als ein Erosionsgebilde, hüben wie drüben ist »Himalaya«.

Auch Richthofen steht mit der von ihm angegebenen Erklärung der Durchbruchstäler vollständig auf dem Boden der Anschauung von der Beständigkeit der Flüsse. Oldham¹⁾ mißversteht ihn nur, und die Voraussetzungen der von Richthofen²⁾ gegebenen Erklärung decken sich vollständig mit den Erfordernissen, deren unsere Erklärung benötigte. Richthofen legt nur Wert darauf, zu betonen, daß die Entstehung der Flüsse statt hatte auf einer Sedimentdecke, die das heute hoch erhobene und entblößte Grundgebirge damals verhüllte. Die Flüsse lagen hier, geologisch gesprochen, über ihren heutigen Betten, aber in geringerer Meereshöhe, und behielten ihre Lage und Richtung bei, während in ihrem Mittel Laufe große tektonische Veränderungen vor sich gingen, das Gebirge aufgefaltet wurde. Es wird nicht behauptet, daß die heutige Wasserscheidenkette, die hinter der Hochgipfelkette liegt und niedriger ist als diese, ursprünglich höher war als die Hochgipfelkette heute, nur daß sie höher war als die Hochgipfelkette damals. Es handelt sich bei Richthofen auch nicht um den Härtegrad, um mehr oder weniger leichte Verwitterung der Gesteine der einzelnen Zonen, daß nämlich die Wasserscheidenkette ihre geringere Höhe der geringeren Widerstandskraft der Gesteine verdanke, sondern nur um den Gegensatz »Deckgebirge« und »Grundgebirge«. Nachdem einmal die Anlage der Flußlinien im Deckgebirge stattgefunden hatte und die Gebirgsaufrichtung einsetzte, trat die Beständigkeit der Flußrichtung in ihre Wirksamkeit, und die Flüsse bildeten die Durchbrüche. Richthofens Erklärung unfafßt Anlage und Anslauer der Quartalstroeken, betont, daß diese »beständige« und »gesunkene«, antezedente und epigenetische Täler sind.


¹⁾ The River Valleys of the Himalayas, a. a. O. S. 116.

²⁾ Führer für Forschungsreisende, S. 175.

KARTE
DES
WESTLICHEN KASCHMIR.

Nach englischen Quellen.

1 : 1.000.000



K. Oestreich's Reise von 1902

Die
Phlegräischen Felder
bei Neapel.

Von

Prof. Dr. Carlo de Stefani,

Professor der Geologie an dem R. Istituto di Studi Superiori in Florenz.

Mit 67 Phototypien, Zeichnungen und Diagrammen und einer geologischen Karte.

(ERGÄNZUNGSHEFT No. 156 ZU »PETERMANN'S MITTHEILUNGEN«.)

— 156 —

GOTHA: JUSTUS PERTHES.
1907.

Inhaltsverzeichnis.

| | Seite |
|---|-------|
| Einleitung | 1 |
| I. Der Monte Nuovo | 3 |
| II. Der Krater der Solfatara | 19 |
| Lavenerguß 21. — Der Explosionskrater 25 | |
| III. Montagna Spaccata. Campana und Pisano. Senga | 37 |
| Schlackeneruption von Montagna Spaccata 37. — Die Explosionen von Campana und Pisano 39. — Die Fossa Lupara oder Senga 40 | |
| IV. Der Krater der Astroni | 45 |
| Der Explosionskrater 45. — Der seitliche Lavaström 49. — Zentraler Schlackenkrater 50 | |
| V. Fondo Riccio und Concola | 55 |
| VI. Santa Maria del Cavone, Santa Maria del Pianto | 59 |
| VII. Averno | 67 |
| VIII. Ciliano | 74 |
| IX. Monte Olibano | 76 |
| X. Baia, Fondo di Baia | 83 |
| XI. Agnano | 85 |
| Die Meierei Sorrentino 87. — Monte Spina 88 | |
| XII. Quarto | 91 |
| XIII. Montagnella di Santa Teresa | 92 |
| XIV. Monte di Cama | 93 |
| XV. Kap Miseno | 96 |
| XVI. Der Hafen von Miseno | 99 |
| XVII. Bacoli | 100 |
| XVIII. Campiglione | 101 |
| XIX. Teano | 104 |
| XX. Schlacken von Torre Franceschi, Piperno, (Planura, Soccavo, Neapel), Trachyt von Montesanto | 105 |
| Schlacken von Torre Franceschi 105. — Piperno 107. — Der Piperno und die Breccia von Neapel 118. — Schlackeneruption von Montesanto 127. — Der Lavaström im Tunnel von Montesanto 128 | |
| XXI. Neapel, Capodimonte | 130 |
| XXII. Posillipo | 131 |
| XXIII. Fuorigrotta | 133 |
| XXIV. Monte di Procida | 135 |
| XXV. Arco Felice und Monte del Gaudio | 147 |
| XXVI. Punta del Epitaffio | 147 |
| XXVII. Pozzuoli | 148 |
| XXVIII. Krater, die von einigen Autoren angegeben werden | 149 |
| XXIX. Reihenfolge der tieferen Erdschichten in Brunnen | 149 |
| XXX. Stratigraphische Beziehungen, Ursprung und Alter der Tuffe, Chronologie der Eruptiverscheinungen | 151 |
| Submariner und subversischer Ursprung 153. — Alter und Chronologie der eruptiven Erscheinungen 154 | |
| XXXI. Natur der Ausbrüche; Tuff- und Explosionsausbrüche | 156 |
| XXXII. Natur der ausgeworfenen Gesteine | 161 |
| Chemische Zusammensetzung 161. — Mineralogische Beschaffenheit 163. — Physische Beschaffenheit 169 | |

| | |
|--|-----|
| XXXIII. Petrographische Natur der Auswürflinge | 171 |
| XXXIV. Klassifikation | 175 |
| XXXV. Verhältnisse der Lava vor der Abkühlung an der Oberfläche | 181 |
| XXXVI. Über Abkühlung und Erstarrung | 187 |
| Holokristallinische Erstarrung 190 | |
| XXXVII. Reihenfolge in der Erstarrung und Kristallisation der Gemengteile | 191 |
| Hornblende 192. — Eisenoxyle 193. — Natronhaltige Mineralien 195. — Kristallisation nach der Erstarrung der Lava 198 | |
| XXXVIII. Rezente Alluvionen | 196 |

Phototypien, Diagramme und Profile.

| Fig. | Seite | Fig. | Seite |
|---|-------|--|-------|
| 1. Monte Nuovo gesehen von der Station Arco Felice | 4 | 35. Unterhalb San Luise nach dem See von Agnato zu | 87 |
| 2. Von Averno bis Astroni. 1:100000 | 12 | 36. Von der Montagnella di Santa Teresa bis Neapel. 1:100000 | 92 |
| 3. Von Cumä bis Monte Nuovo. 1:100000 | 13 | 37. Südwestlich von der Montagnella di Santa Teresa | 92 |
| 4. Schematisches Profil durch den Monte Nuovo | 11 | 38. Cumä | 93 |
| 5. Östlich von Monte Nuovo, gegenüber der Villa Zainy, westlich von der Fahrstraße | 14 | 39. Cumä | 94 |
| 6. Solfatara | 20 | 40. Obsidian in den Laven, Akropolis von Cumä | 95 |
| 7. Von Meere nach der Solfatara und Astroni | 21 | 41. Akropolis von Cumä | 95 |
| 8. An der Straße östlich von San Gennaro unterhalb der Solfatara | 25 | 42. Kap Miseno | 96 |
| 9. An der Fahrstraße nordöstlich von Monte Olibano | 25 | 43. Miseno | 99 |
| 10. Bocca della Solfatara | 30 | 44. Hafen von Miseno | 100 |
| 11. An der Montagna Spaccata. 1:20000 | 37 | 45. Punta di Puzosi, Basso Poggio und Cauto Camerello | 100 |
| 12. Von Cumä bis zur Fossa Lupara. 1:100000 | 40 | 46. Unter Canaldoli. 1:100000 | 105 |
| 13. Von der Via Campana bis Pezalla. 1:100000 | 40 | 47. Ausläufer von Canaldoli westlich von Grimaldi. Etwa 1:12000 | 107 |
| 14. Seitenlava der Astroni | 49 | 48. Rechts vom Tale der Canaldolili gegen die Ebene von Socravo zu | 107 |
| 15. Zwischen Manganella und Fondo Riccio | 55 | 49. Hügel von Neapel. 1:100000 | 110 |
| 16. Schematisches Profil durch den Sehlackenkrater des Fondo Riccio. 1:12000 | 55 | 50. Östlich von Canaldolili | 117 |
| 17. Vom Krater des Fondo Riccio bis Via Campana. 1:100000 | 56 | 51. Nördlich von Sant'Elmo | 119 |
| 18. Die Uoncola | 56 | 52. Bei Sant'Elmo in der Nähe der Dreiseilbahn von Montesanto | 119 |
| 19. Östlich vom Fondo Riccio | 58 | 53. Den Corso Vittorio Emanuele entlang vom Park Grifone im W bis zur Dreiseilbahn im O. 1:2000 | 120 |
| 20. Von Santa Maria del Pianto bis Ponti Rossi. 1:100000 | 59 | 54. Bei Neapel am Corso Vittorio Emanuele zwischen dem Parker-Hotel, irhen Tramontano, und Nr. 137 | 122 |
| 21. Santa Maria del Pianto. 1:4000 | 65 | 55. Rechts vom Aufstiege des Sordillo gegenüber der Villa Volanda | 130 |
| 22. Averner See mit dem Monte Nuovo und dem Tempel der Sibylle vom Landgut Macchioni aus | 67 | 56. Zwischen der Punta di Palombara und der Cala dell'Inferno | 135 |
| 23. Krater des Averno an der Straße nach Cumä | 69 | 57. Nördlich von der Punta dell'Inferno. 1:10000 | 135 |
| 24. Vom Meere bis an die Ebene von Quarto. 1:100000 | 71 | 58. Punta dell'Inferno von S | 139 |
| 25. Am Monte di Olibano zwischen Viano und Salvio | 75 | 59. Von der Punta dell'Inferno nach Marina di Acquamorla | 136 |
| 26. Gipfel des Olibano nach W zu | 75 | 60. Monte di Procida, Klüfte von Minisola | 137 |
| 27. Westlich des Vorgebirges des Monte Olibano gegen Pozzardi zu zwischen dem Gasthof Flavio Gioia und dem königlichen Bruch degli Srechi. Etwa 1:12000 | 76 | 61. Klippen von Minisola | 138 |
| 28. Beim Capo alla Pietra | 76 | 62. Östlich von der Torre Fama | 138 |
| 29. Am Vorgebirge des Monte Olibano gegen Pietra zu. Etwa 1:100000 | 77 | 63. Zwischen der Montagna d'Innocenzo und der Punta di Palombara | 143 |
| 30. Tal unterhalb Cariate | 77 | 64. Montagna d'Innocenzo, Monte di Procida | 145 |
| 31. Trachyt bedeckt von Sehlacken am Monte Olibano | 78 | 65. Torre Gaveta | 146 |
| 32. An der Straße zwischen Bajä und Torre Gaveta | 83 | 66. Beim Arco Felice | 147 |
| 33. Monte di Procida und Fondi di Baia. 1:100000 | 83 | 67. Bänder des Nero | 148 |
| 34. Querschnitt durch den Krater vom Agnato vom Monte Olibano bis Canaldoli. 1:100000 | 85 | | |

Karte.

Geologische Karte der Phlegräischen Felder von Carlo de Stefani. 1:75000.

Einleitung.

Eine der am häufigsten erwähnten vulkanischen Gegenden ist diejenige der Phlegräischen Felder bei Neapel. Dieser Name umfaßte ursprünglich ein weit größeres Terrain als heute.

Aristoteles (geb. 384, gest. 322 v. Chr.) ist der erste Schriftsteller, bei dem sich das Phlegräische Feld (*Φιλεργαίων πεδίων*) bei Gelegenheit der Erdbeben erwähnt findet. Er sagt: »Das Gas bewegt, wenn es in reichlicher Menge vorhanden ist, die Erde wie eine Erschütterung in die Breite (d. h. in horizontaler Richtung), aber in gewissen Gegenden auch mit einem Stoße von unten nach oben; erfolgt eine solche Bewegung, dann werden aus dem Boden eine Anzahl Steine geworfen, wie Körner, die in Sieben geworfelt werden. Von Erdbeben gleicher Art wurden beschädigt das Sipyrische Feld in Kleinasien, dasjenige, welches das Phlegräische genannt wird, und die ligurische Gegend.«

Derselbe Autor schreibt in einem andern Werke, daß die Gegend des Averner Sees, wo heiße Quellen fließen, *πυρρολεγεθών* genannt wird¹⁾. Ephorus, ein gleichzeitiger Geschichtsschreiber aus Cumä (italienisch Cuma), nannte Pyriplegethon eine mythologische zum Orte gehörige Persönlichkeit, und Lykophon, der etwas später lebte, legte den Namen einem mutmaßlichen benachbarten Flusse bei²⁾, wahrscheinlich in Verwechslung der Begriffe mit den häufigen Quellen.

Polybius erzählt, daß die Tyrrhener oder Etrusker früher auch die Felder bei Capua und Nola besessen hätten, die einstmals die Phlegräischen genannt seien (*πεδία Φιέργραα περί Κατίην και Νούλην*)³⁾, und wiederholt an einer anderen Stelle, daß die Ebene bei Capua von den »Phlegräischen Feldern« eingenommen sei⁴⁾. Auch Diodorus Siculus, der zur Zeit Cäsars und Augustus' lebte, sagte, als er die Taten des Herkules schilderte, daß jener zur Ebene von Cumä gekommen sei, wo er die Riesen bekämpfte und fügte hinzu: Dieser Ort wird das Phlegräische Feld genannt (*πεδίων Φιλεργαίων*) von einem Hügel, welcher ähnlich wie der Ätna in Sizilien große Massen Feuer speit; er wird jetzt Vesuv (*Όρεωσίος*) genannt, und viele Spuren ehemaliger Brände seien noch deutlich sichtbar⁵⁾. Auch an einer anderen Stelle sagt er, ohne den Vesuv zu erwähnen, daß die Kämpfe mit den Riesen in Italien in den Feldern stattgefunden hätten, welche einstmals Phlegräische von dem Orte der Brände genannt seien und später die Cumäischen heißen hätten⁶⁾. Hieraus glauben Beloch⁷⁾ und De Lorenzo⁸⁾ mit Sicherheit schließen zu können, daß der Vesuv schon vor 79 v. Chr. in historischen Zeiten Ausbrüche gehabt habe, und daß sich auf einen Ausbruch des Vesuvs, wenn nicht auf eine Explosions-Eruption in der

¹⁾ Aristoteles, *μετεωρολογικόν* lib. II, cap. VIII (Über Meteore).

²⁾ Idem, *περί θανμασίων άκονομάτων*, C. II.

³⁾ *Λυκόφρονος του χαλκιδίως Αλίξανδρα*, 699.

⁴⁾ *Πολύβιος και Άππιανος*, lib. I, cap. 17.

⁵⁾ Idem, lib. III, 91.

⁶⁾ Diodorus, lib. IV, 21.

⁷⁾ Ibid. V, 71.

⁸⁾ Beloch, *Campanien*. Berlin 1879, S. 216.

⁹⁾ G. de Lorenzo, *Studi di geologia nell' Appennino meridionale* (Acc. scienze fis. e mat., Vol. VIII, S. 2). Napoli 1896.

Gegend der heutigen Phlegräischen Felder, die oben erwähnten Mitteilungen des Aristoteles beziehen, und daß hierauf der Ursprung des Namens der Phlegräischen Felder zurückzuführen sei. Später erzählt Strabo, daß das Gebiet von Cumä *Phrygia* deswegen genannt werde, weil die ganze Gegend von Pozzuoli bis Bajä (italienisch *Baja*) von Schwefel, Feuer und heißen Quellen erfüllt sei¹). Plinius erwähnt ausdrücklich, daß die *Laboria* (oder *Terra di Lavoro*), das von den Griechen das Phlegräische Feld genannte Gebiet, ein Teil Campaniens gewesen und von zwei Konsularstraßen begrenzt sei, die von Pozzuoli und von Cumä nach Capua führten²). Strabo und Plinius wenden also diese Namen auf ein weit beschränkteres Gebiet an als Diodor und Polybius.

Dionysius von Halycarnassus³) nennt das Gebiet von Cumä und das angrenzende Land die Campanischen Felder (... *Καμπαίων πεδίων*...). *Καμπαίων πεδίων* nannte es Dionysius Periegetes (descriptio, p. 357), der zwischen 54 und 93 n. Chr. lebte. Rufus Festus Avienus, der im 4. Jahrhundert lebte, übersetzt »campanus ager«, während sein späterer Kommentator, der Bischof Eustathius, der im 12. Jahrhundert lebte, sagt, daß die Bevölkerung der »Campani« von den »Feldern« den Namen führe, und hinzufügt, daß hier die Phlegräischen Felder liegen, und daß Cumä Phlegraea genannt sei, weil in der Gegend Flammen und warmes Wasser hervorsprudelten (Commentaria p. 357). Ich verstehe den Namen Phlegräische Felder in einem kaum weiteren Sinne als Strabo und Plinius, indem ich nämlich darunter alle Hügel westlich von Neapel zusammenfasse. Breislak, Scacchi und eine große Zahl italienischer und ausländischer Schriftsteller haben diese Gegend weitläufig beschrieben. Eine wiederholte wochenlange Anwesenheit in den Jahren 1896—98 hat mich in den Stand gesetzt, die Beobachtungen anderer zu vervollständigen.

In bezug auf die Topographie bediene ich mich des Blattes 7 der Karte des ehemaligen Königreichs Neapel und der tavolette des K. Militärgeographischen Instituts⁴), welche jedoch noch nicht vollendet sind und sich überdies an verschiedenen Stellen, wie das schon andere bemerkt haben, sicherlich in den Höhenangaben irren.

Die Phlegräischen Felder befinden sich — dies hat schon De Lorenzo bewiesen — durchaus nicht, wie andere annehmen, inmitten eines Versenkungsfeldes und gleichsam im Zentrum einer Bucht, umgeben von einem zu den Apenninen zu rechnenden Terrain, das gegen das Meer abgebrochen ist, sondern inmitten einer sehr weit reichenden Synklinale, um welche herum die Sekundärschichten der Halbinsel Sorrent, der Apenninen von Avellino und Caserta und des Monte Massico regelmäßig zum Meere abfallen.

Die Erdschichten, aus denen die Phlegräischen Felder zusammengesetzt sind, bestehen nur zu einem kleinen Teile aus Ton, vielmehr meist aus sandigen trachytischen Tuffen, die teils zerreiblich und locker, teils fest sind und gänzlich oder fast gänzlich zusammengesetzt sind aus Bruchstücken vulkanischen Ursprungs und mehr oder weniger eckige, unregelmäßige Stücke von verschiedener Größe von unveränderten oder metamorphisierten Laven und Schlacken und besonders Bimssteine enthalten. Die größeren Fragmente sind an gewissen Punkten zahlreich, an anderen sparsam vertreten oder fast gar nicht vorhanden.

Diese Tuffe finden sich weit verbreitet in den Phlegräischen Feldern, auf der ganzen Halbinsel von Sorrent, bei Mercato, Sarno, Avellino im O des Vesuvius, bei Arienzo, Sant' Agata

¹) Strabo, Geogr. lib. V, 4, 6.

²) Plinii secundi Hist. mundi, lib. XVIII, cap. 29: »Quantum autem universas terras campus Campanus antecedit, tantum ipsum pars eius, quae Laboriae vocantur, quem Phlegraeum Graeci appellant. Finiuntur Laboriae via ab utroque latere consulari, quae a Puteolis et quae a Cumis Capuam ducit.« Es ist nicht zu verstehen, weshalb einige Schriftsteller, die den Plinius offenbar mißverstanden haben, Laboria auf die Ebene von Quarto beschränkt haben.

³) Dionys. Halycar. I, 21, 37; VII, 3.

⁴) Napoli, Pozzuoli, Marano di Napoli.

dei Goti bis nach Benevento nördlich von Neapel und am ganzen Rande der Campanischen Ebene bis nach Rocca Monfina, indem sie diskordant die verschiedensten Gesteine bedecken¹⁾.

Aber die in Campanien weit verbreiteten Tuffe haben oft etwas verschiedene Beschaffenheit, und wir haben nur die Absicht, denjenigen der Phlegräischen Felder zu untersuchen.

Sie sind hier in zwei Varietäten vertreten, verschieden in Farbe, Festigkeit und stratigraphischer Lage. Zu untern liegt der gelbe Tuff, ausgezeichnet durch seine warme und lebhaft gelbe Farbe und seine ziemlich feste Beschaffenheit, daher von alters her ein gutes Baumaterial. Die oberen Schichten bestehen aus grauem aschenfarbigem Tuff, dessen Gemengteile verändert sind, der daher mürbe und zu Bauzwecken nicht geeignet ist; er findet sich wechsellagernd mit sehr regelmäßigen dünnen Schichten von kleinen Bimssteinen bei Poggioreale, bei Capodimonte, bei Sant' Elmo, an den Hügeln bei Camaldoli, bei Cigliano, um den Krater von Quarto herum. Die Feinheit des Materials ist innerhalb gewisser Grenzen verschieden. Die allerfeinsten, zersetzten, von gleichmäßigem Korn liefern die Puzzolanerde, die zusammen mit Kalk festen Zement zu Arbeiten unter Wasser gibt. Die Schichtung ist stets deutlich, aber an vielen Stellen sehr unregelmäßig. An anderen Stellen beobachtet man eine größere Regelmäßigkeit, und es kommen ziemlich ausgelehnte Bänke vor, in denen Bestandteile von recht verschiedener Beschaffenheit miteinander abwechseln, obwohl eine absolute Horizontalität nur ziemlich selten zu konstatieren ist. Jedoch bemerkt man streckenweise, wenn auch nur auf einige 100 m, ziemlich starke, ursprüngliche Krümmungen und Faltungen, die vielmehr von der Art der Ablagerung der Bänke als von nachträglichen Bewegungen herrühren.

Die besondere Beschaffenheit und die Lagerung dieser Tuffe werden wir später näher untersuchen. Innerhalb derselben finden sich Anhäufungen oder Kuppen und Ströme von Laven und Bänke von Schlacken, auf die wir im Laufe der Untersuchung näher eingehen werden. Es ist sehr schwierig, die Beschreibung der verschiedenen Vulkane in eine gute Reihenfolge zu bringen. Ich werde die chronologische Ordnung wählen und werde beginnen mit den Phänomenen, die sich in historischer Zeit sozusagen vor unseren Augen abgespielt haben und daher besser bekannt sein dürften, um dann nach und nach zu den älteren fortzuschreiten.

I. Der Monte Nuovo.

Der jüngste der Phlegräischen Vulkane ist der Monte Nuovo, besucht und beschrieben von so ziemlich allen Geologen, die über Vulkane arbeiten wollten, zuletzt von De Lorenzo²⁾. Er ist entstanden im Jahre 1538 durch eine Eruption, der eine Periode lokaler Erdbeben voranging. Die hauptsächlichsten Quellen der Geschichte dieser Eruption sind die Beschreibungen des Vizekönigs Pietro da Toledo³⁾, welcher diese Gegend an

¹⁾ A. Scacchi, La regione vulcanica fluorifera della Campania (Mem. d. R. Com. geol., vol. IV, 1860). W. Deceke, Zur Geologie von Unteritalien (Neues Jahrb. f. Min., Geol. u. Pal. 1891, Bd. II, S. 286).

²⁾ G. de Lorenzo, Consid. sull' origine superficiale dei vulcani (Atti R. Acc. sci. fis. e nat., Napoli 7. Dec. 1901).

³⁾ Pietro da Toledo, Ragionamento del terremoto, del Nuovo Monte, del Aprimento di terra in Pozzuolo, nel anno 1538. Gedruckt in Neapel durch Sultzbach (irrtümlich mit tz, richtig Sultzbach), einen Deutschen, am 22. Januar 1539. Diese Ausgabe ist außerordentlich selten, ich habe sie in keiner Bibliothek in Rom und in Toscana gefunden. Sie wurde bald darauf neugedruckt mit den Werken von M. A. delli Falconi und Borgia, und von diesem Neudruck existiert ein sehr gutes Exemplar in der Universitätsbibliothek von Pisa, wahrscheinlich ein Geschenk von Porzio, der dort Lektor war. Ein Exemplar wurde von Hamilton, welcher sie übersetzt hatte (W. Hamilton, Campi Phlegraei, Neapel 1776, S. 70, französisch Paris 1776), dem Britischen Museum geschenkt.

1. Oktober, drei Tage nach dem Ausbruch besuchte (sie werden zum größten Teile von Miccio¹⁾ in dessen Lebensbeschreibung wiederholt), ferner von Francesco dal Nero, Vertreter des Hofes von Toscana in Neapel²⁾, welcher sich den Ausbruch bald nach seinem Beginn ansah, von Marc' Antonio delli Falconi³⁾, von Simone Porzio⁴⁾, Professor der Philosophie an der Universität Neapel, dann Lektor an der Universität Pisa, welcher



Fig. 1. Monte Nuovo (gesehen von der Station Arco Felice).

im Auftrag des Pietro da Toledo schrieb, endlich das Zeugnis des Don Antonio Russo aus Pozzuoli, eines Mannes von ungefähr 80 Jahren, das von sechs anderen alten Landleuten der Gegend in demselben Lebensalter im Jahre 1587 gelegentlich einer Erkundigung über das Hospital von Tripergola, in Gegenwart des Bischofs von Pozzuoli⁵⁾ bestätigt wurde, und eine Erzählung in Versen des Girolamo Borgia⁶⁾, Bischofs von Massa lubrese. Ich werde die Werke von P. da Toledo, von Nero und von delli Falconi mit T., N., F. zitieren.

¹⁾ S. Miccio, Vita di D. Pietro da Toledo (Arch. stor. ital., Vol. IX, S. 1, 1846, S. 35).

²⁾ F. del Nero, Lettera a Nicolò del Benino sul terremoto di Pozzuolo dal quale ebbe origine la Montagna Nuova, nel 1538. Nach einem Manuskript übersetzt ins Deutsche (Haagen v. Mathiessen, Neues Jahrb. f. Min., Geol. u. Pal. 1846, S. 702 und M. Neumayr, der Bericht des Francesco del Nero über die Bildung des Monte Nuovo bei Neapel (Neues Jahrb. 1883, Bd. II), und ins Englische (Quarterly Journ. of the Geol. Soc., Vol. III, 1847, S. 20).

³⁾ Dell' incendio di Pozzuolo nel 1538, Napoli, per Marco Antonio Passaro, 16. Nov. 1583, wiederum teilweise aufgelegt durch Paolini (Sopra i monumenti ch' esistone in Miseno, in Baoli, in Cuma, in Pozzuoli, Napoli 1812, S. 78 ff. und vollständig durch Giustiniani (I tre rarissimi opuscoli di Simone Porzio, di Girolamo Borgia e di Marc Antonio delli Falconi scritte in occasione della celebre eruzione avvenuta in Pozzuoli nell' anno 1538, Napoli 1817) und ins Englische übersetzt von Hamilton (s. o.).

⁴⁾ S. Portili, De conflagratione agri puteolani, Neapel ohne Jahr und Namen des Herausgebers (ed. D. Eine zweite in Neapel erschienene Ausgabe wurde kürzlich wieder aufgefunden (Florenz 1551). Ein Exemplar existiert in der Nationalbibliothek in Florenz. Sie wurde später von L. Giustiniani wieder herausgegeben, ins Italienische übersetzt von J. A. Buoni im Dialogo del terremoto, Modena 1571 und von G. Amenduni (Neapel 1878).

⁵⁾ Das Zeugnis findet sich bei P. S. Sarnelli, Guida de' forestieri curiosi di vedere e considerare le cose notabili di Pozzuoli, Baiia, Miseno, Cuma ed altri luoghi convicini; Napoli 1685, S. 56.

⁶⁾ H. Borgia: Incendium ad Avernum lacum horribile pridie Cal. Octobris MDXXXVIII, nocte in tempesta exortum, Neapoli. Idibus Octobris MDXXXVIII. Eine Abschrift zusammengebunden mit der Beschreibung des P. da Toledo und delli Falconi mit derselben Karte befindet sich in der Universitätsbibliothek von Pisa. Das Werk von Borgia, im emphatischen Stil geschrieben, bestätigt, was die anderen sagen, bringt aber nicht mehr Licht in die Sache. Es finden sich auch noch bei späteren Schrittstellern Erwähnungen dieses Ausbruchs, z. B. bei Sanfelice, Campania, Neapoli 1726, S. 11, 88; S. 225 befindet sich ein kurzes Gedicht de Baiano incendio. F. Loffredus, de antiquitibus puteolanis, cap. 18; Lycosthenes, Cronaca, der die Worte des Porzio wiederholt. — Costo, Historia di Napoli, part. II, lib. 3, der sich an die Erzählung von Pietro da Toledo hält unter Hinzufügung einiger weniger Notizen. — G. C. Capaccio, Historiae Neapolitanae, lib. 2, cap. 20, S. 789, der delli Falconi, Porzio und Borgia zitiert. — Summonte, Historia di Napoli, part. 4, lib. 7, S. 131. Paolo Reg. opuscoli, part. 3, dial. 6, welche teilweise wiederholen oder vorzugsweise delli Falconi vor Augen gehabt zu haben scheinen. Dogliani, Amphiteatro d'Europa, Descriptione d'Italia, S. 677, der nur wenige Angaben macht und an Ort und Stelle erst ziemlich viel später gewesen zu sein scheint, als der Ausbruch bereits vollendet war. Diese Gewährsmänner zitiert Bonito, Della terra tremante, lib. IX, S. 676, der jedoch von den wichtigeren Werken des Pietro de Porzio und delli Falconi nichts erwähnt.

Das kleine Gebiet, das der neue Vulkan einnahm, war ein Teil einer etwa 20 m ü. M. befindlichen Ebene zwischen dem Monte Barbaro, dem Averner und Lucriner See und dem Meere, gleichsam eine Fortsetzung der Ebene von Pozzuoli. Einige neuere Autoren schrieben, daß diese Gegend eine vollkommene Ebene wäre; dies ist nicht der Fall, denn im westlichen Teile befand sich und befindet sich der ca 50 m hohe Hügel des Averner Sees, welcher sanft nach der Gegend des Monte Nuovo abfällt. Ein anderer kleiner Hügel von 40 m Höhe, der heute beinahe einen Teil des Monte Nuovo bildet, befindet sich etwas südlicher nach dem Meere zu und wird der Hügel der Gefahr genannt. Der ganze Boden, die Basis des Vulkans, war und wird noch immer von gewöhnlichem grauem Tuff mit groben Bimssteinen, welche auf noch nicht lange vergangene Ausbrüche hinweisen, eingenommen. Die Schichten laufen in der Ebene horizontal mit einer kleinen Neigung nach O in dem Hügel. Es ist nicht unmöglich, daß Andeutungen von eruptiven Phänomenen auch in ziemlich alten Zeiten vorhanden waren, und das würde erklären, daß im Averner See, insbesondere in seinem westlichen Teile, der Pyriphlegethon gesucht wird¹⁾. In dieser Ebene mag das Landgut des Cicero gelegen haben, in dem sich nach dem Tode des Eigentümers ein Ereignis, der Erzählung wert, abspielte. Darüber schreibt Plinius²⁾: »Der Erwähnung wert ist das Landgut, das sich demjenigen zeigt, der vom Averner See nach Pozzuoli geht und das an der Küste liegt, berühmt durch die Säulenhalle und den Park, welchen M. Cicero die Akademie nennt, wegen der Ähnlichkeit mit demjenigen von Athen. Im ersten Teile desselben« (wahrscheinlich demjenigen, der näher nach dem Averner See zu liegt) »entstanden nach dem Tode Ciceros, als Antistius Vetus Eigentümer war, warme Quellen, die besonders wohltätig für die Augen waren und in einem Gedicht von Laurea Tullius, einem seiner Freigelassenen, gefeiert werden«. Dieses Gedicht, würdig nach Plinius überall gelesen zu werden, lautet:

Quod tua, Romanae vindex clarissime linguae,
 silva loco melius surgere iussa vires,
 atque academiae celebratam nomine villam
 nunc reparat cultu sub potiore Vetis:
 hic etiam apparent lymphae non ante repertae,
 languida quae infuso lumina rore levant.
 Nimirum locus ipse sui Ciceronis honori:
 hoc dedit, hae fontes quum patefecit ope,
 ut, quoniam totum legitur sine fine per orbem,
 sint plures, oculis quae medeantur, aquae³⁾.

Andere versetzen das Landgut Ciceros in eine ganz andere Gegend. So bringt eine Karte des Bulifon⁴⁾ die Villa links von der Campanischen Straße jenseit des Monte Barbaro, wenn man von Pozzuoli kommt. Loffredo, Sanfelice und Mazzella⁵⁾, die ersten Schriftsteller, welche über die Altertümer von Pozzuoli geschrieben haben, denen nachher viele andere gefolgt sind, sind der Ansicht, daß die Ruinen der Villa an dem sogenannten Stadion gewesen seien oberhalb der Starza, am Fuße der Hügel und an der Cumänschen Straße, und dorthin versetzt man jetzt die angeblichen Ruinen der Villa des Cicero. De Iorio⁶⁾ versetzt die Villa ans Meer, mehr an der Ostseite des Lucriner Sees. Bad des Ciceros hieß auch eine Therme nahe dem Bade von Tritole oder dem Sudatorium des Nero an der Küste zwischen Bajä und dem Averner See, welche aber mit den sogenannten *Aquae Ciceronianae* nichts zu tun hat.

¹⁾ Strabo V, 5.

²⁾ Hist. Nat., lib. XXXI, cap. 3.

³⁾ Der Sinn dieses sehr gedrehten Gedichtes ist: Weil Ciceros Schriften so viel gelesen werden, also die Augen der Leser durch die Anstrengung leiden, sind aus seiner Villa Stärkungsmittel für dieselben hervorgegangen.

⁴⁾ P. Sarnelli, Guida de Forestieri. Napoli 1685.

⁵⁾ S. Mazzella, Sito et antichità della città di Pozzuolo. Napoli, Salviani 1591, S. 38.

⁶⁾ A. de Iorio, Guida di Pozzuoli e contorni. Napoli 1822, S. 48, 52, 87.

Aus den Worten des Plinius folgt aber augenscheinlich, daß die Villa jenseit der Campanischen Straße lag, wenn man von Pozzuoli kommt, d. h. von der Straße von Pozzuoli nach Capua, die damals existierte, durchaus nicht an der Straße von Bajä, die an dem Meere entlang führte. Allerdings befand sie sich auch an der Straße, die von Pozzuoli zum Averner See oder eigentlich zum Lucriner See führt, wo die Straße das Meer verläßt und in die Richtung des Averner Sees geht, westlich von der Gegend, wo jetzt die Babinella steht.

Der gleichen Ansicht ist auch Beloch¹⁾, dem Deecke²⁾ folgt. Noch genauere Bezeichnungen lassen sich anderen Schriften Ciceros und anderen Autoren entnehmen. Das Landgut war einen Spaziergang von Pozzuoli entfernt und ganz in der Nähe des Tempels der Nymphen am Meere³⁾. Von dort konnte man das Cumäische Landgut des Catull auf den Hügeln, welche die Ebene von Cumä vom Averner See scheiden, ebenso auch Pozzuoli und den Säulengang des Neptun sehen⁴⁾, dessen Ruinen oberhalb des Amphitheaters existieren sollen, obwohl man diejenigen Personen nicht erkennen konnte, welche dort etwa spazieren gingen. Ebenso lag das Landgut nahe dem Averner See⁵⁾, was sich nicht vereinigen läßt mit der Meinung des de Iorio, daß das Landgut an der Starza gewesen sei. Daß die Villa auf dem Puteolanischen Gebiet nahe dem Lucriner See gewesen sei, geht aus einem Briefe an Attikus im Jahre 710 a. u. c., datiert von Pozzuoli, den 25. April. Er dementiert darin die Angabe, welche sagt, er wolle sie an seinen Bruder Quintus verkaufen oder überlassen »ne, ad lacum, quod habeo, venditurum, minusculam vero villam Quinto traditurum; ego vero de venditione nihil cogito, nisi quid, quod magis me delectet, invenero«⁶⁾. Und einige Tage später, am 1. Mai, schreibt er: »Piliae nostrae (Schwester des Attikus) villam totam quaeque in villa sunt, trado, in Pompeianum ipse proficiscens«⁷⁾. Das Landgut war also dasjenige, in dem er wohnte, und welches er auf einige Tage verließ, um der Belästigung durch seine Besucher zu entgehen. In der Tat verkündet er bei seiner Abreise am 3. Mai: »conscendens, cum Piliae nostrae villam ad Lucrinum, villicos procuratores tradidissem ... per paucos dies in Pompeiano, post in haec Puteolana et Cumana regna renavigaro ... interpellantium multitudine paene fugienda«⁸⁾.« Und er wiederholt den Tag darauf: »In Pompeianum veni — quum pridie, ut antea ad te scripsi, Piliam in Cumano collocavissem«⁹⁾.« Am 14. Mai schreibt er an Attikus von der »villa ad Lucrinum« aus¹⁰⁾. Zu anderen Malen datieren, wenn er sich auf jenem Landgut befindet, seine Briefe »in Puteolano«. Von jenem Landgute aus sah er, als er, wie Plinius erzählt und wie aus dem Texte hervorgeht, die Akademischen Schriften schrieb, den kleinen Fischen im Lucriner See zu »et ut nos nunc sedemus ad Lucrinum pisciculosque exsultantes videmus«¹¹⁾.

Elias Spartianus schreibt (Hadrianus 25), daß Hadrian nach seinem Tode in dem wenig entfernten Bajä im Landgut des Cicero begraben sei, und daß Antoninus Pius dort einen kostbaren Tempel errichten ließ, dessen Ruinen noch lange Zeit hindurch er-

¹⁾ J. Beloch, Campanien, Topographie, Geschichte und Leben der Umgebung Neapels im Altertum. Berlin 1879, S. 175.

²⁾ W. Deecke, Über die Gestalt des Lucriner Sees vor dem Ausbruch des M. Nuovo (3. Jahrg. d. Geogr. Gesellsch. zu Greifswald 1881, S. 12).

³⁾ Philostratus, lib. VII, cap. 5. Vit. Apoll.

⁴⁾ M. Tull. Cicero's Academicorum priorum, lib. II, cap. 25, 80.

⁵⁾ »In vicinia nostra Averni lacus«. M. Cicero's Tusculanarum disput. lib. I, cap. XVI, 37.

⁶⁾ Cicero's epistularum ad Atticum lib. XIV, ep. 13.

⁷⁾ Ibid. ep. 15.

⁸⁾ Ibid. ep. 16.

⁹⁾ Ibid. ep. 17.

¹⁰⁾ Ep. lib. XV, ep. 15.

¹¹⁾ Cicero's Fragmenta Academicorum, lib. III, 2. apud Nonium priorum Academicorum I.

halten blieben. Auf andere Überlieferungen über die Situation bei neuere Schriftstellern ist nichts zu geben. Das Landgut des Cicero war also beim Lucriner See, aber an der Straße zum Averner See, und zum Teil vielleicht da, wo später das Dorf Tripergola lag, welches sich an der Straße von Pozzuoli und vom Meere zum Averner See unter dem heutigen Monte Nuovo befand. Die heiße Quelle, die nach dem Tode Ciceros mehr nach dem Averner See zu sich zeigte, war vielleicht eine von denen, die zu Tripergola gehörten und durch ein Naturereignis entstanden, das gleichsam ein Vorläufer des Ausbruchs des Monte Nuovo war. In viel späterer Zeit entstand an jener Stelle bei Tripergola ein Badeetablissement, das ziemlich besucht war und verschiedene Quellen von ziemlich hoher Temperatur besaß, wie manche andere der Gegend, die zu heißen Tümpeln und Dampfexhalationen Anlaß gaben, wie die sogenannte »a Fumosa da dentro mare«¹⁾. Delli Falconi bezeugt, daß Tripergola, wo sich der Vulkan bildete, war »in quella valletta« (d. h. in der kleinen Ebene), »che è tra monte Barbaro e quel monticello che si denomina dal Pericolo, per la quale valletta s'andava al lago Averno et alli bagni«.

In der Zeichnung, die delli Falconi auf das Titelblatt seiner Schrift setzte, heißt es, daß »parte del monticello del Pericolo è rimasto sotto le falde del Monte Nuovo«, sodaß also ein Teil außerhalb blieb. Auch Francesco dal Nero bezeugt, daß dort ein kleiner Hügel gewesen sei. Auch der Mastro Giurato, der Bürgermeister und andere Bürger der Stadt Pozzuoli bezeugen im Jahre 1587²⁾, daß »avanti l'incendio della cenere che uscì da Tripergola, in detto luogo ci era una chiesa nominata Santo Spirito con l'hospedale, lo quale hospedale era nominato olim hospedale di Santa Marta, lo quale de anno in anno continuamente si teneva aperto per gli infermi dalli Maestri dello sacro hospedale di Santa Maria dell' Annuntziata di Napoli ... e dopo detto incendio detta chiesa ed hospedale per ritrovarsi sotterato ed occupato di cenere, fu da detti olim signori mastri trasportato vicino all' Annuntziata di Pozzuoli«³⁾. Und Don Antonio Russo bezeugt in derselben informatio 1587, daß »a tempo ch'era figliuolo ... andava alla festa di Santo Spirito la quale chiesa stava dentro il castello nominato Tripergola ed in detta festa se ci spendevano per li Mastri le cerase (das sind Kirschen) e se ci abballava dove concorreva tutta la città (Pozzuoli) in detta festa, ed in detto castello vi era un hospedale dalla parte di basso (d. h. zur ebenen Erde) sopra li bagni terraneo, ed esso ... entrava dentro detto hospedale e vi vedeva da circa trenta letti più, e meno, nelli quali dimoravano molti infermi, forestieri, e cittadini, li quali havevano di bisogno de' bagni sudatorj e tutte infermità, ed anco vi stava la strada, la quale da passo in passo era situata, et habitata da più persone, delle quali esso testimonio, se ne ricorda circa tre hosterie, le quali servivano per li Cavalieri, che andavano alli bagni e persone facoltose, che havevano denari da spendere, e giontamente in detta strada con dette hosterie vi stava una spetiaria, la quale crede ... che stasse là per beneficio di detto hospedale, e dopo essendo venuto in età più perfetta vedeva esso testimonio, che detto hospedale di Tripergola si esercitava per li Mastri⁴⁾«. Auch delli Falconi erzählt, daß unterhalb des Monte Nuovo übrig geblieben wären »la canettaria (der Hundestall der königlichen Villa), e lo castello di trepergole e tutti quelli edifici e la maggior parte dei bagni ch'erano intorno«. Ein Teil der Bäder von Tripergola, der gegen den Averner See lag, blieb vom Ausbruch verschont und war unter diesem Namen noch im

¹⁾ A. Russo, in Sarnelli S. 59.

²⁾ Sarnelli l. c., p. 52. Istanza presentata die primo Julii 1587 Putcolis per magnificos dominos Franciscum de Composita Magistrum Juratum, Hieronymum de Fraya Sindicum, Lanzelotum de Bonobomine, Polidorum Fraya patre Electos ex Civibus coram Illustre Domino Episcopo Putcolano, per quem fuit receptum, sicut in quantum etc. (Informatio pro Hospitali de Tripergola etc.)

³⁾ Informatio pro Hospitali de Tripergola in Sarnelli, l. c., 52.

⁴⁾ In Sarnelli l. c., S. 57.

Jahre 1685 bekannt¹⁾. Das Hospital war von Karl II. erbaut bei den Thermen, die »a Fumosa da dentro mare« genannt wurden, und in der Nähe befand sich außer den Häusern von Tripergola noch ein königliches Gebäude der Angioinen, wo Ladislaus und Johanna I. gewohnt hatten²⁾. Cola Anello Paeca erzählt in einem nicht gedruckten Manuscript, betitelt »Discorso dei terremoti«, welches sich in der Bibliothek des Club Alpino in Neapel befindet und von Mercalli³⁾ eingesehen ist, daß das Jahr 1534 »fu molto notabile per li spessi terremoti che quasi continuamente scossero Napoli; aber es bleibt unentschieden, ob dieselben zu dem späteren Ausbruch in Beziehung gestanden haben. Paeca fährt weiter fort, daß »dal 1536 fino al 28 Settembre 1538 in Napoli e in Pozzuoli e in quasi tutta la Terra di Lavoro dei quali alcuni d'importanza, altri deboli spesso di giorno e talvolta di notte, e tanto più si approssimava il detto mese, tanto con maggiore empito e più spesso seguivano i terremoti, sicchè al 28 (dem Tage vor dem Ausbruch) che fu di sabato, tra il dì e la notte successe il terremoto 20 volte, quando più, quando meno violento.« Auch Porzio erwähnt in seiner Beschreibung des Ausbruchs des Monte Nuovo, daß »fuit haec regio biennio fere magnis terremotibus agitata; ut nulla in ea supervisset domus integra, nullum aedificium, quod non certa et proxima ruina minaretur«. Das wird von P. da Toledo und delli Falconi bestätigt. Antonino Castaldo erzählt, daß im Sommer 1538 »continui terremoti travagliarono Napoli e Pozzuoli così di giorno come di notte e massime all'entrare dell'autunno; ma come il sole entrò in Libra, i terremoti furono più spessi«⁴⁾. »Am 26. und am 28. September wurde die Erde Tag und Nacht durch Erdbeben bewegt« (Porzio), und dasselbe wiederholt P. da Toledo. Delli Falconi bestätigt, daß »il giorno innanzi tra la notte e il giorno furono sentiti nelli predetti luoghi tra grandi e piccoli più di venti terremoti«.

»A di 28 di Settembre a ore circa 18« (12,15 p. m.) si seccò il mare di Pozzuoli per spazio di braccia secento« (N.) oder »passi 200 (Porzio e Toledo)«, Fische auf dem Trocknen zurücklassend, welche von den Leuten ergriffen wurden (Toledo). Auch delli Falconi erzählt, daß »secondo hanno riferito nomini di Pozzuoli degni di fede ... innanzi che l'incendio erompesse per spazio più di dieci hore, il mare si ritirò.« In der Tat bemerkt derselbe Schriftsteller am Mittwoch, den 2. Oktober, daß »il mare verso Baia per gran spazio s'era ritirato«.

Dieses Zurückweichen des Meeres, das auch von Porzio und P. da Toledo und von anderen bezeugt wird, möchte ich einer vielleicht nur kurze Zeit bestehenden Erhebung des Bodens zuschreiben, denn wären die Erdbeben die Ursache gewesen, dann wäre die Erscheinung allgemeiner gewesen, und das bald darauf zurückfließende Wasser würde auch das feste Land mit Ungestüm überschwemmt haben. P. da Toledo sagt, daß an demselben Tage »il piano alquanto si sollevò e in lui si fecero molte e molte fissure per alcune delle quali sorgevano acque«, aber nach dal Nero »a di 29, ad ore 14« (8,15 am) abbassò la terra dua canne e ne uscì uno fiumetto di acqua freddissima e chiara, secondo alcuni ..., secondo altri, tiepida e alquanto sulfurea e perchè li nomini esaminati e che fanno tale attestazione sono tutti degni di fè, credo che tutti dichino il vero, e che prima (od anche contemporaneamente in diversi punti) uscissi in un modo, e poi in uno altro«. Dasselbe Ereignis »più vicino all' incendio un rivo d'acqua dolce a guisa di fuimicello essere sorto«, wird auch von delli Falconi erzählt, dem auch berichtet wurde, daß »in quel

¹⁾ Ibid. S. 60.

²⁾ A. de Iorio, Guida di Pozzuoli e contorni, ed. II. Napoli 1822, S. 94.

³⁾ G. Mercalli, I terremoti napoletani del secolo XVI ed un manoscritto inedito di Cola Anello Paeca (Boll. Soc. geol. Ital., Vol. X, 1891).

⁴⁾ Antonio Castaldo, Diario delle cose occorse in Napoli al tempo del Vice-Rè Don Pietro da Toledo. Manuscript in der Nationalbibliothek von Neapel in Amenduni a. a. O., S. 9, Ann. 4.

tempo molti pozzi ch'erano prima secchi si viddero riempirsi di molta acqua«. Francesco dal Nero fährt fort, »il medesimo di a mezzogiorno, cominciò in tal luogo a gonfiare la terra; di maniera che dove era abbassata due canne, ad ore una e mezzo di notte (7,45 p. m.) era alta quanto Monte Ruosi« (wahrscheinlich Monterosi, ein vulkanischer Berg links der alten römischen Straße von Florenz nach Rom, bei Viterbo). Aber wie in allen übrigen Angaben, so übertreibt er sicher auch hier.

Auch nach Porzio war am 29. »magnus terrae tractus inter radices montis quem Barbarum incolae appellant et mare iuxta Avernum sese erigere videbatur, et montis subito nascentis figuram imitari. Eo ipse die hora nottis II, iste terrae cumulus aperto veluti ore magno cum fremito magnos ignes evomuit«. Es ist nun nicht verständlich, wie jemand dal Nero, der sich noch nicht dahinbegeben hatte, um selber den Ausbruch zu sehen, davon erzählen konnte, daß um 1½ oder 2 Uhr nachts, also schon bei vorgeschrittener Dunkelheit und vor dem Ausbruch, sich aus Tripergola ein ziemlich hoher Berg erhoben haben sollte.

Pietro da Toledo, welcher, wie gewöhnlich, den Bericht des Porzio wiederholt, erzählt die Geschichte von der Anschwellung nicht. Delli Falconi und Antonio Russo geben keine Andeutung, die auf die Entstehung eines Berges vor dem Ausbruch schließen ließe. Während dal Nero den Ausbruch auf 1½ Uhr nachts setzt, schreibt delli Falconi »lo XXIX di Settembre nel quale si celebra la festa di San Michel' Angelo e fu la Domenica circa una hora di notte ... secondo m'è stato referito cominciarono a vedersi in quel luogo ch'è tra il sudatorio (heute Bäder des Nero genannt) e tre pergole certe fiamme di foco le quali cominciarono dal detto sudatorio e andavano verso tre pergole, ivi fermatosi ... el fuoco pigliò tanta forza che nella medesima notte eruppe nel medesimo luogo la terra et eruttò tanta copia di cenere et di saxi pumicei mischiati con acqua che coperse tutto quel paese«.

Was sich aber delli Falconi von anderen erzählen ließ und nicht selbst gesehen hat, daß nämlich die Flammen von den Bädern des Nero bis nach Tripergola sich verbreitet hätten, darf man nur mit Vorbehalt aufnehmen.

Auch andere Schriftsteller setzen den Beginn des Ausbruches auf 2 Uhr oder eine halbe Stunde später, d. h. nach unserer Zeitrechnung auf 8¹⁵ nachm. Castaldo erzählt »finalmente la sera preecedente alla festa del Santo Michele Arcangiolo, o pur dire meglio di Santo Geronimo (d. h. am 29. September) verso le ore 2 di notte si senti un valido terremoto al quale seguì un gran tuono come di molte bombarde«. A. Russo erzählt dieselbe Geschichte und setzt gleichfalls das Erdbeben auf den Tag des San Girolamo und erzählt, wie die anderen Schriftsteller, daß »gli abitanti di Pozzuoli, la mattina che fu il lunedì e l'ultimo del mese« (delli Falconi), d. i. am 30. September, als sie das Ereignis sahen, das wegen der Nachtzeit nicht alle vorher gemerkt hätten, sich zur Flucht gewandt hätten, der eine hierhin, der andere dorthin. Zur selben Zeit erzählt Russo »uscì una bocca di fuoco vicino al detto hospedale nominato a Fumosa da dentro mare e venne detta bocca di fuoco così aperta ad accostarsi al castello ed hospedale di Tripergola« unter dem Monte Nuovo (also hatte sich damals, abgesehen von einigen Unebenheiten des Bodens, noch kein neuer Berg gebildet) »e tutto lo conquassò, ruinò e poi lo emplì di cenere e di pietre«¹⁾ Nach Pietro da Toledo »la terra mostrò una horrendissima bocca per la quale vomitò fumo e fuoco e pietre, e loto cinerolento, facendo un romore a guisa d'un grandissimo tuono«, wozu Miccio hinzuffügt »fu udito fino a Napoli«. P. da Toledo fährt fort: »il fumo era e nero e bianco a guisa di bianchissima bambace« und erhob sich sehr hoch, so daß er den Himmel zu berühren schien. Die himssteinartigen Steine, welche in die Luft geschleudert

¹⁾ Sarnelli S. 59.

C. de Stefani, Die Phleggräischen Felder.

waren, hatten eine Größe, die »avanzava di gran lunga quella d'un bue«. »Queste s'innalzavano in aria quanto un tratto di balestra e poi talor nel margine talor dentro essa bocca ricadevano« und wurden nach delli Falconi herausgeschleudert mit »tanto strepito e romore quanto infinito numero di grosse artiglierie non farebbero«.

Francesco dal Nero, der sich damals in Pozzuoli aufhielt, ging bald nach dem Beginn des Ausbruchs dorthin, um ihn zu beobachten und verglich ihn mit einem ungeheuren Platzen von Raketen von Castello Sant' Angelo in Rom; er schreibt, daß die großen Steine nach seiner Ansicht $1\frac{1}{2}$ Miglien in die Luft geschleudert seien, d. h. etwas mehr als 2 km. Der Westwind hätte sie meist nach O hin geschleudert.

»Il medesimo foco nel medesimo tempo buttava certa altra terra più leggera e sassi minori, più alto assai, e cadevano più lontano, ed erano molli e lotosi ... la cenere cadde molle con poco di acquaetta sendo il ciel sereno« (N.). Der Ausbruch »era accompagnata non con poco puzzo di fetido zolfo« (T.) und »la notte si sono veduti molti fuochi a modo di travi e di colonne uscite dal medesimo incendio, ed alcuni a modo di lampi e di folgori« (delli Falconi), wie es bei jedem Ausbruch der Fall ist. P. da Toledo fügt noch hinzu »Or questo vomito durò due notti e due giorni«, also vom Abend des Sonntags, den 29. September bis zum Ende des 1. Oktober; dasselbe wiederholt auch delli Falconi. Pietro fährt fort »talor rinforzava più e talor meno, onde, allor che più s'avvalorava, infin a Napoli (mindestens 10 km entfernt), s'udia un strepito, un rimbombo e un rumore a guisa d'una grande artellaria«.

Die Erzählungen des delli Falconi über den Ausbruch stimmen im ganzen mit denjenigen von P. da Toledo überein. Delli Falconi erzählt ebenfalls, daß »dopo inalzate le pietre con cenere e nubi di fumo densissimo ... si vedeno cascare ... e poco a poco rischiararsi il condensato fumo e piovere cenere con acqua e pietre. Indi poco a poco col medesimo strepito ad uscire il fumo ritornava pur pietre e cenere gittando e così alternatamente facendo perseverava«. Diese Erzählungen beweisen, daß der Ausbruch in demselben Rhythmus wie beim Stromboli vor sich ging infolge einer wechselnden Spannung von Dämpfen in unbedeutender Tiefe. Dal Nero schreibt, daß der Ausbruch »intorno miglia settanta« (das ist sicherlich sehr übertrieben) »ha coperto la terra e li arbori di cenere. Alla mia masseria« (die wahrscheinlich am Hügel des Posillipo lag) »non ho foglia non vi sia alta una corda di trottola«. Nach P. da Toledo bedeckte die Asche nicht allein Neapel und Pozzuoli, sondern reichte auch bis nach Calabrien. Miccio schenkt dieser Behauptung nicht völlig Glauben, denn in seiner Erzählung nach P. da Toledo's Angaben erwähnt er davon nichts, aber dal Nero sagt, daß die Asche bis nach dem 75 km entfernten Eboli gelangt sei, und pelli Falconi läßt sie noch etwas weiter gelangen, nämlich bis nach Vallo di Diano, und Doglioni, ein neuerer Schriftsteller, bis nach San Severino, wohl San Severino in den Marken. Nach Costo »la cenere coprì la città di Napoli dove sopra i tetti e su i battuti delle case vedevasi poco meno di due palmi alta e continuando il nevicare della cenere lasciò come in proverbio a' Napoletani, l'anno che piove la cenere«. Sechs Miglien von Pozzuoli brach nach dal Nero, P. da Toledo und Porzio die Asche die Zweige der Bäume ab und erschlug Vögel, Hasen und andere kleine Tiere.

Delli Falconi erzählt, daß man sah »innumerabili arbori sveltì dalle radici prostrati in terra coperti di cenere in fino alla grotta di Lucullo«, d. i. bis Miseno, wo delli Falconi mit einer Barke angelangt war, also etwas mehr als 4 km vom Krater entfernt; aber wahrscheinlich ist auch diese schon sehr reduzierte Entfernung doch noch eine Übertreibung. Nach dem Aufhören des Ausbruchs schreibt Nero »Dalla parte di Pozzolo ha fatto una montagna alta poco meno di Monte Morello« (dies ist ein Berg bei Florenz, der in Wirklichkeit aber bedeutend höher ist, nämlich 934 m). Ein großer Teil des Averner Sees

war mit Asche bedeckt »Averni magna pars operata cinere« (P.). »Avernus ad dimidium angustatus est« (Sanfelice p. 51). Ferner wurde der ganze Kanal bedeckt »che introduceva le acque del mare nel lago d'Averno, traversando il Lucrino«, wie der Kanonikus de Iorio (a. a. O. S. 91) bestätigt, der verschiedene Karten aus der Zeit des Ausbruchs gesehen haben muß, sowohl im Archiv der Zecca in Neapel, wie in demjenigen der Kathedrale von Pozzuoli. »Il mare vicino fu coperto e nascosto dalle scorie leggerissime, pomicee, che vi paria terra arata, che li è sopra una scorza di petrolina che quà chiamano rappilo (gemeint ist lapillo), alta uno mezzo palmo, che sta a galla« (N.). Delli Falconi, der am 1. Oktober d. h. an demselben Tage, wie Pietro da Toledo aufgebrochen war, hatte bemerkt, daß das Meer gegen Bajä hin »di cenere e di ruine, di pietre pomici rotte e buttate dall' incendio di modo verso il lido ricoperto fosse, che tutto secco parca«. Dal Nero fügt hinzu, daß die gefallenen Schlacken »dalla parte del mare empìe un semicirculo di mare ad uso di balestra che la corda fosse miglio uno e mezza« (ungefähr 2250 m) »e la freccia dua terzi di miglio« (ungefähr 700 m). Wenn man aber die wirklichen Entfernungen, die heute noch wesentlich dieselben wie damals sind, mit diesen Angaben vergleicht, so muß man die letzteren etwas übertrieben finden. »Il terzo giorno« (Mittwoch, den 2. Okt.) »il vomito s'arrestò, onde il monte apparve scoperto« (T.). P. da Toledo begab sich dorthin von Neapel, um die Gemüter zu beruhigen, und stieg »con una buona brigata in fin a la altezza del detto monte, vide nelle radici di quello, ove era la bocca, una concavità rotonda di larghezza d'un quarto di miglio« (ungefähr 400 m) »nel mezzo di cui si vedevano bollire le ricadute pietre a guisa che bollire suole una gran caldaia d'acqua posta sovra l'accese fiamme« (so daß also noch Explosionen im Krater konstatiert werden konnten). Delli Falconi, welcher sich gleichfalls am 2. Oktober dahin begab, bemerkte noch an den Ufern des Meeres nach Bajä zu »dui fonti novamente discoperti, uno innanzi la casa che fu della Regina« (wahrscheinlich unter dem südlichsten Teil des Monte Nuovo) »d'acqua calda e salsa, un altro per quella spiaggia più verso l'incendio, per spazio di ducento cinquanta passi in circa d'acqua dolce e fresca«. Diese Beobachtung würde die Erzählungen auch anderer Autoren bestätigen über die Quellen, die sich unmittelbar vor dem Ausbruch zeigten.

Dal Nero sagt, daß nach dem ersten Ausbruch der Nacht »non è seguito cosa mirabile a gran pezzo come quella«. Delli Falconi erzählt, daß »al quarto giorno, che fu il giovedì (3. Oktober) verso le 22 ore un tanto incendio apparve«, daß er »venendo da Ischia e ritrovandosi al golfo di Pozzuolo poco distante da Miseno vide elevarsi in brevissimo intervallo di tempo infiniti globi di monti di fumo col maggior strepito che mai si sentisse talmente ch' el fumo moltiplicando sovra il mare venne vicino alla nostra barca« (also in südlicher Richtung), »ch' era distante più di quattro miglia dal luogo dove nascea. E le montagne di cenere, pietre e fumo pareva che fossero per coprire tutto quel mare e la terra. Dopo, mancando l'impeto cadevano pietre grossissime ed altre picciole e cenere più e meno secondo la forza dell' impeto del foco e delle esalationi ... Il venerdì e il sabato (am 5. u. 6. Tag, 4. u. 5. Oktober) non si vide buttare se non poco fumo talmente che molti assicurati andarò a vedere sovra il luogo ... La Domenica seguente che fu li sei di ottobre erano andate molte persone a vedere, ed essendo ascese parte infino al mezzo, e parte più del monte, verso le 22 ore si levò un sì spaventoso e subito incendio e fumo sì grande che molte di quelle persone si sono affocate, e molte non si trovano ne morte ne vive e m'è stato detto che tra quelle che si sono ritrovate morte e quelle che non si ritrovano sono al numero più di ventiquattro ... Col medesimo incendio della domenica fu una pioggia pure di acqua cinerulenta per Napoli e si vedeva estendersi in fino alla montagna di Somma«. Dieselben Dinge berichtet Pietro da Toledo, nur etwas kürzer gefaßt. Der

wenig mehr als 20 Proz.; der Boden, der, wäre er undurchlässig, von einem See erfüllt sein würde, ist ziemlich eben, bebaut, ziemlich groß, und man sucht ihn durch Aufschüttung allmählich zu vergrößern. Deshalb geben die älteren Messungen wahrscheinlich eine zu geringe Tiefe an. Die Angabe des Militärgeographischen Instituts, nach welcher der Boden des Kraters 7 m unter dem Meeresspiegel läge, ist nicht exakt. Im übrigen weichen die Angaben der Autoren (Pini, Hoffmann, Abich¹⁾, Rozet, Schmidt) über die Tiefe des Kraters etwas voneinander ab. Schmidt im Jahre 1855, sowie O. Marinelli²⁾ im Jahre 1904 maßen beide 13 m über dem Meeresspiegel.

Hamilton (a. a. O., S. 69), dann De Luc³⁾, v. Buch⁴⁾, Dufrenoy, Lyell, Scrope⁵⁾ und die nachfolgenden Autoren haben erkannt, daß der Berg und das ganze Innere des Kraters aus Tuff gebildet ist, der identisch ist mit dem grauen Tuff der Phlegräischen Felder, und der innen nur dünn mit einem Mantel von Schlacken des Ausbruchs vom 6. Oktober bekleidet ist oder mit solchen, die aus dem Tuff ausgewaschen worden sind. Der Tuff im Innern des Kraters ist, soweit es sich um die ausgeworfene Materie handelt, durch Sonderung beim Niederfallen in ziemlich deutlichen Bänken abgelagert, die aber immer eng begrenzt, von unregelmäßiger Mächtigkeit, sprunghaft und unregelmäßig miteinander verbunden und dabei bisweilen eben und horizontal, oft etwas gekrümmt sind. Feinere Stoffe jedoch, die an den äußeren Seiten und weiter vom Kegel entfernt vorkommen, sind regelmäßiger geschichtet; aber der bei weitem größere Teil besteht aus größeren, unregelmäßiger angeordneten Massen.

Mit den feinsten, weißlichen, aschfarbenen und grauen Staubteilen finden sich auch Bimssteine von derselben Farbe und jeder Größe bis zu 1 cbm und etwas mehr. Diejenigen von der Größe einer Nuß oder etwas kleinere, welche durch den Staub verbunden und gleichsam zementiert sind, bilden eine Art pisolithischen Tuffes, wie der ähnliche ältere gelbe Tuff, den wir nachher besprechen werden.

Außer Bimsstein finden sich nur selten andere Steine eingeschlossen. Wenig häufig sind die gleichalterigen Schlacken, die denjenigen gleichen, welche den Berg bedecken, aber eine helle Farbe und ein Volumen von ungefähr 1—4 cbm besitzen. Es gibt auch Stücke eines bald hellen, bald sehr dunklen dichten Trachytes, der gleichalterig und identisch ist mit dem der erwähnten Auswürflinge; ab und zu finden sich auch Stücke von Obsidian, die vielleicht aus der Zeit vor dem Ausbruch herrühren, auch Stückchen von gelbem Tuff, welchen Roth⁶⁾ wahrscheinlich als gelblichen Sandstein bezeichnet hat, und auch noch einige Fragmente von Ziegelsteinen. Ich fand sie auf der östlichen Seite sowohl weiter unten als weiter nach oben. Auch römische Scherben wurden dort gefunden, und Roth bezeichnet ebenfalls graue kompakte Kalksteine sicher als Reste der alten und modernen Gebäude von Tripergola. Bei der Exkursion der italienischen Gelehrten im Jahre 1845 wurden im Innern des Kraters im Tuff marine Konchylien gefunden, *Nassa mutabilis* L., *Turritella* sp., *Cardium edule* L., *Pecten opercularis* Lck.⁷⁾ Lyell erzählt, daß er im Innern des Kraters im Jahre 1857 *Cardium* und *Cerithium* gefunden habe, und ich selbst habe mitten im Tuff kleine



Fig. 3. Von Cami bis Monte Nuovo. 1:100000.

1. Gether Tuff; 2. grauer Tuff; 3. holokristallinischer Trachyt; 4. Schlacken.

¹⁾ H. Abich, Über die Natur und den Zusammenhang der vulkanischen Bildungen. Berlin 1841, S. 40.

²⁾ O. Marinelli, Una singolare questione altimetrica relativa ai campi flegrei. (In Alto, maggio 1904.)

³⁾ G. A. De Luc, Journal de Physique, Frimaire, an VIII, S. 431.

⁴⁾ L. v. Buch, Geognostische Beobachtungen auf Reisen durch Deutschland und Italien. Berlin 1809, II, S. 211.

⁵⁾ S. Poulett Scrope, Volcanoes. London 1862, S. 325.

⁶⁾ J. Roth, Der Vesuv und die Umgebung von Neapel. Berlin 1857, S. 511.

⁷⁾ Atti della settima adunanza degli scienziati italiani. Napoli 1846, parte II, S. 1120.

flache Kiesel marinen Ursprungs gefunden, welche sicher auf dem ebenen Strande gelegen hatten, auf dem der Ausbruch stattfand. Dieser Ausbruch trug also, wie auch aus den Beschreibungen hervorgeht, explosiven Charakter, und mit den Schlacken und Bimssteinen wurden größtenteils Massen herausgeschleudert, die schon vorher im Erdboden vorhanden waren und fast ganz und gar den Tuff zusammensetzten.



Fig. 4. Schematisches Profil durch den Monte Nuovo.

1. Invertirter Krater und Auswurf; 2. Unter liegende horizontale Tuffe; 3. grauer Tuff (Produkt der Explosion); 4. Schlacken; 5. alluviale Wiederauffüllung des Kraters.

Rings herum im Krater fallen die Tuffbänke gegen das Innere unter einem Winkel von 35° ein, weil die Stoffe, aus denen sie bestehen, zum Teil ins Innere des Kraters gefallen, sich dem Abhang anschmiegend, aufgehäuft hatten (vgl. Fig. 3 S. 13). Diese Tatsache, daß nämlich die Eruptivmassen sowohl gegen die Innen- wie die Außenseite des Kraters geneigt sind, gleichsam eine ringförmige Antiklinale bildend, kehrt, wie Lyell¹⁾ und andere Geologen bemerken, bei den meisten

Kratern wieder. Am Gipfel und an den Rändern des Kraters auf der West- und Südseite und rund herum auf der Peripherie des Kegels, aber nicht an den inneren Wänden, ist der Tuff mit einem Schlackenmantel bedeckt, welcher die letzte Periode des Ausbruchs darstellt. Diese sind in Bruchstücken von jeder Größe vorhanden, die zuweilen ziemlich groß, selten von der Form einer Bombe, unregelmäßig angehäuft, häufig von der Form eines Kuchens und etwas zusammengebacken und in zum Teil ebenen, zum Teil etwas gewellten kleinen Bänken vorkommen. Die Schlacken sind meist schwarz, aschgrauschwarzlich oder aschgrau bis hell, bisweilen rot gefärbt und sehr leicht, zuweilen kompakt, zuweilen geradezu bimssteinartig und stark aufgebläht; sehr selten kommen weißliche Bimssteine vor. Man sieht sehr gut, daß die ganze Masse halbflüssig in Gestalt von Bomben und Auswürflingen, wie es die Berichterstatter erzählen, herausgekommen ist. Vermengt damit sind dunkelgraue und grüngraue Fragmente, die von vielen unregelmäßigen mehr oder weniger parallelen, obsidianartigen Lagen, mit deutlicher fluidaler Struktur durchsetzt sind. Selten sind Stücke von echtem Obsidian.

Auf der Nordwestseite des Kegels ist die Bedeckung durch Schlacken nur sehr oberflächlich und beschränkt, auf der anderen Seite ist sie ausgedehnter und mächtiger. Weder nach dem Averner See zu, noch nach der Villa Zaiuy, noch endlich in dem Bezirk Teano an der Nordseite finden sich Spuren von Schlacken auf dem Tuff in größerer Entfernung als 750 m vom Mittelpunkt des Kraters. Die Bimssteine und die leichteren Massen, welche weiter verbreitet wurden, müssen auf dem Averner oder dem Lucriner See oder auf dem Meere geschwommen haben; zum Teil wurden sie später an die Küste geworfen, oder sie sanken auf den Boden des Meeres.

Auf der Ostseite bedecken längs der Straße von Pozzuoli nach Cumä und dem See von Licola Schlacken 20 cm bis 1 m hoch die horizontalen Lagen des Tuffes. Nach



Fig. 5. Ostlich von Monte Nuovo, gegenüber d. Villa Zaiuy, westlich von der Fahrstraße.

1. Grauer Tuff; 2. Schlacken.

Villa Zaiuy zu erstrecken sich kleinere und mehr vereinzelte Fragmente einige Dekameter weiter als anderswo, sie könnten dorthin wohl durch den Wind gelangt sein, der von W blies, und es könnte wohl der Libeccio oder der Südwestwind gewesen sein, woran Francesco dal Nero erinnert. Da nun aber in Ansehung der Neigung des Kraters der Auswurf jener Fragmente nicht vor sich gehen konnte unter einem geringeren Winkel als 20° gegen den Horizont, so folgt daraus, daß sie mindestens 300 m hoch und 600 m weit aus dem Krater herausgeschleudert wurden. Nach W krenzt die Straße vom Meere zum Averner See in einem Einschnitt die letzten Ausläufer des Tuffhügels,

¹⁾ C. Lyell, Principles of Geology, ed. XI, Vol. I. London 1892, S. 616f. und Fig. 71.

welcher schon vorher existierte und die Grundlage des Monte Nuovo bildete. An einigen Punkten kreuzt man eine selbst 10 m mächtige Anhäufung von groben hellen Bimssteinen, die mit Bimssteinsand vermischt und unregelmäßig verteilt sind; sie rühren von dem Ausbruch her und mögen, wie de Iorio erzählt, mit dazu beigetragen haben, den Lucriner See und den Kanal zwischen diesem See und dem Averner See zu versanden, indem sie Mergel mit rezenten marinen Mollusken und oberflächliche Ablagerungen mit neuem Schutt bedeckten.

Der Tuffhügel, genannt la Montagnella, im Südwesten des Monte Nuovo, teilweise mit Schlacken bedeckt, welche der Kurve seiner Abhänge folgen, ist wahrscheinlich der Hügel del Pericolo, welcher sich nach delli Falconi teilweise unterhalb des M. Nuovo befand. An der Südseite des Kraters bilden die Schlacken von oben nach unten einen Kranz, der oben etwa 15 m mächtig ist und keine Beimischung von Tuff enthält. Längs des Meeres, aber nur zwischen der Bambinella und der Mündung des Averner Sees, und auf der Montagnella bilden sie eine Schicht von mindestens 50 bis 80 cm, und nur an angegrabenen Stellen erscheint der darunter liegende Tuff. Nur in einem Strich in der Mitte ist die Anhäufung ansehnlicher, sie wurde von Lyell und Scacchi im Oktober 1857¹⁾ in Augenschein genommen. Scacchi²⁾ und darauf Roth³⁾ haben als bloße Hypothese die Möglichkeit zugegeben, daß es sich um einen Lavastrom handeln könnte, und diese Angabe wurde in einzelne Karten aufgenommen; aber die Sache verhält sich sicherlich anders, und schon v. Buch, Pentland, Pasini⁴⁾, später Sainte-Claire Deville⁵⁾ hatten das Gegenteil konstatiert. Überdies spricht keiner von den alten Schriftstellern von Laven, welche ihren Lauf nach außen genommen hätten und auch noch lange Zeit später hätten beobachtet werden können.

Aus den angeführten Berichten und den Untersuchungen an Ort und Stelle geht also hervor, daß dort, wo jetzt der Monte Nuovo ist, warme Quellen waren. Nach einer Folge von lokalen Erdbeben ging das Meer zeitweise auf eine kurze Strecke vom Ufer zurück, der Boden senkte sich und barst auf, unter Hervorströmen von Wasser, dann blähte er sich etwas. Die dadurch entstandenen Risse verursachten, indem sie den Einbruch großer Wassermassen in das Innere des Erdbodens erleichterten, in Berührung mit Stellen von sehr hoher Temperatur eine plötzliche Umwandlung des Wassers in Dampf, wodurch eine Explosion entstand, so daß mit ungeheurem Geräusch inmitten von Blitzen eine hohe Säule von Rauch, Feuer, Bimsstein, Staub und Wasserdampf mit sauren Emanationen hervorbrach. Der Schlund entstand zuerst da, wo heiße Quellen und Fumarolen vorhanden waren, später dehnte er sich gegen das Kastell von Tripergola aus, und aus ihm drangen Stoffe in solcher Menge hervor, daß sie das benachbarte Meer bedeckten, und daß auf dem festen Land in 24 Stunden der Monte Nuovo entstand, der ohne viele Übertreibung sich in einer Nacht bildete. In Wirklichkeit dauerte der Ausbruch freilich acht Tage, vom 29. September bis zum 6. Oktober mit zwei Intervallen am 1. und 2., sowie am 4. und 5. Oktober, aber die heftigste Periode, während welcher der Berg sich bildete, dauerte vom Abend des 29. bis zum Abend des 30. September. Die lavaartigen Massen verharrten noch zwei bis drei Monate im Innern des Kraters, so daß der Widerschein der Glut sich in dem aufsteigenden Rauch zeigte. Der Ausbruch, der anfangs nur explosiver Natur war, lieferte schließlich lediglich Schlacken und würde, wie Johnston-Lavis sagt, wenn er fortgedauert hätte, wahre Lavaströme entsendet

¹⁾ Lyell, a. a. O. S. 616.

²⁾ A. a. O. S. 241.

³⁾ A. a. O. S. 510.

⁴⁾ Atti settimana adunanza degli scienziati. Napoli 1846, p. 1121.

⁵⁾ C. Sainte-Claire Deville, Dixième et dernière lettre à M. Elie de Beaumont sur les phénomènes éruptifs de l'Italie méridionale. (C. R. Acad. des sciences. T. 43. 20. Octobre 1856.)

haben. Vielleicht floß die Lava nicht heraus, weil sie weder sehr hohe Temperatur besaß, noch unter einem hinlänglich hohen Drucke stand, wohl aber war die Spannung der Dämpfe und Gase hinreichend genug, die Massen mehr schlackenartig und halbflüssig in Form von Bomben, sozusagen als Spritzer und Klunker hinaus zu schleudern. Die so häufig bimssteinartige und glasige Struktur muß vielleicht gerade auf die Menge Wasser zurückgeführt werden, die sich bei der Berührung mit Lava unter schneller Entziehung von Wärme und glasartiger Erstarrung jener sofort in Dampf verwandelte. Hamilton nimmt an, daß der Ausbruch aus beträchtlicher Tiefe gekommen sei, weil die Erdbeben, welche ihm vorangingen, sich bis auf eine große Entfernung bemerklich machten. Übrigens hatten Erdbeben und Ausbruch gleiche Ursachen, weil beim Beginn des Ausbruchs die Erdbeben aufhörten. Aber die sehr hohe Temperatur und die Menge von Säuren und Gasen, die sich in geringer Tiefe im Boden der ganzen Gegend der Phlegräischen Felder finden, erklären die Schnelligkeit, mit welcher beim ersten Erscheinen der Risse und beim Zusammentreffen der reichlichen Wassermassen und der Lava der Ausbruch erfolgte, und könnten wohl ein Anzeichen dafür sein, daß die lavaartigen Massen aus keiner beträchtlichen Tiefe kamen.

Der Ausbruch des Monte Nuovo zeigt uns also zwei Typen miteinander vereinigt, welche man sonst getrennt bemerkt, nämlich einen Explosionsausbruch, der unter den neueren Ausbrüchen in Italien einzig dasteht, und einen Ausbruch von Schlacken. L. v. Buch, der Vorkämpfer der Hypothesen, daß die Vulkanberge ursprünglich entstanden seien durch Aufblähen und Erhebung von Schichten der Erde, glaubt, daß so auch der Monte Nuovo und die übrigen Krater der Phlegräischen Felder entstanden seien, die er nicht für echte Vulkane hält, indem er seine Hypothese mit der Annahme verbindet, daß der Tuff des Monte Nuovo, der weder von Schlacken noch von Bimssteinen gebildet werde, von einer kuppelförmigen Lavamasse erhoben worden sei, die unter der Erde verborgen blieb, ohne sich aber die Mühe zu geben, zu erklären, wie eine solche Erhebung dem Tuff die Form eines Kraters geben konnte¹⁾. Seine Meinung wurde geteilt von Collegno, Pareto, Pasini, Pentland gelegentlich einer Besteigung des Monte Nuovo während des VII. Kongresses der italienischen Gelehrten am 23. September 1845²⁾.

L. v. Buch und die Anhänger der Theorie der Hebungskrater stützen sich auch auf die Angaben einiger Geschichtsschreiber, daß der Boden, welcher Risse bekommen hatte, vor dem Ausbruch sich etwas aufgebläht habe. Betrachten wir aber die bisher bekannten Aufzeichnungen über den Ausbruch näher, so sehen wir, daß die Berichterstatter bezeugen, daß der Berg durch Anhäufung von Massen gebildet wurde, welche aus dem Schlunde ausgeworfen wurden. Scacchi³⁾ und Dufrenoy⁴⁾ bemerkten, daß die Grotte der Sibylle am Avernor See an der Westseite des Berges und die Säulen des sogenannten Tempel des Apollo an der Nordseite und der Nymphen am Meeresufer an der Südseite aus ihrer Lage in der Tat nicht verschoben waren, erstere aus ihrer horizontalen, letztere aus ihrer vertikalen Lage. Man könnte noch hinzufügen, daß auch die Schichten der Ebene, die östlich zu sehen sind, die horizontale Lage bewahrt haben, und daß, da der Boden des Kraters, wenigstens anfangs, wenig höher als die Ebene war, man eine bedeutend kompliziertere und unregelmäßigere Erhebung der Tuffschichten annehmen müßte, aus welchen die Ebene bestand und noch besteht, als eine Erhebung zur einfachen Kuppel.

¹⁾ L. v. Buch, *Physikalische Beschreibung der Kanarischen Inseln*. Berlin 1825, S. 338—47.

²⁾ *Atti sett. adunanza d. scienziati*, Napoli, S. 1119, 1170.

³⁾ *Atti sett. adunanza d. scienziati* I. c.

⁴⁾ Dufrenoy, *Mém. pour servir*, I. c. S. 277.

Was die Annahme von Scrope und Anderen anlangt, welche glauben, daß der ganze Strand von Pozzuoli sich ohne weiteres infolge des Ausbruchs erhoben hätte und später in derselben Höhe geblieben sei, so wird sie nicht durch das Zeugnis der Zeitgenossen bestätigt. Diese sprechen von einem zeitweisen Zurückgehen und einer Wiederkehr des Meeres längs eines ziemlich kleinen Theiles der Küste, die durch den Ausbruch hervorgerufen war, derart, daß wenn eine Erhebung vor sich ging, die durch diese Wiederkehr bedeckt wurde, sie doch beschränkt blieb auf einen kleinen Landstrich dicht am Monte Nuovo.

Petrographisch ist die ausgeworfene Masse ein sodalithischer Trachyt mit einem spezifischen Gewicht von 2,5882 (Abich). Die Analysen von Abich¹⁾, der das Gestein für Phonolith hielt (neuberechnet von Roth²⁾, von Rammelsberg³⁾ und von Washington⁴⁾ von einer dichten Schlacke aus einer Grube auf der Meeresseite finden sich in der Tabelle S. 162 dieses Heftes. Im Gestein kann man mit bloßem Auge sparsam zerstreut kleine weißliche Kristalle von Sanidin sehen, besonders in dem kompakteren Teile, ebenso auch einige Kristalle von Pyroxen. Roth⁵⁾ studierte mikroskopisch dieselben Stücke, die Humboldt im Krater gesammelt und Hoffmann⁶⁾, fußend auf Rose⁷⁾, als Leucit enthaltend beschrieben hatte. Dell' Erba hat später hierüber noch genauere Studien gemacht⁸⁾. Das Gestein variiert etwas, je nachdem die Kristallisation vorgeschritten ist, die übrigens immer mikrolithisch ist, und je nach der Farbe; es ist heller in den weniger, dunkler in den mehr glasigen Stücken.

In der mehr oder weniger glasigen Grundmasse überwiegen die Feldspatnadeln, die häufig isoliert, geradlinig, manchmal gekrümmt oder zu Bündeln mit kleineren Kristallen angeordnet sind, welche sich nach einer, seltener nach beiden Richtungen hin spreizen; im letzteren Falle nehmen sie eine Form an, welche Washington Keraonoide genannt hat.

Obt liegen diese Kriställchen parallel mit fluidaler Struktur, und wenn der Schriff rechtwinklig zur Richtung der Fluidalität steht, so erscheinen die Nadeln verstreut mit völliger Unregelmäßigkeit wie feiner Staub. Zuweilen bilden sie, indem sie von einem Mittelpunkt ausstrahlen, wahre Sphärokrystalle oder Belonosphärite nach der Benennung von Vogelsang, oder Feldspatsphärolithe nach Michel-Lévy, die von einer glasigen Masse durchbrochen sind und, wie Roth bemerkt, früher für Leucit gehalten wurden.

Diese Feldspate sind meistens Sanidin, aber es gibt auch nach den Beobachtungen von dell' Erba Anorthit, bestimmbar durch den großen Auslöschungswinkel. In den hellgrauen Varietäten kommen in der Masse, welche aus einem Aggregat von Feldspat-Mikrolithen mit reichlich Sanidin und sehr seltenem Anorthit besteht, zahlreiche einfache Mikrolithe vor, welche viel kleiner sind als jene von Feldspat, von Pyroxen von hellgrüner Farbe, durchsichtig, die man daher nach Dell' Erba zur Varietät Malacolit zählen kann; zuweilen sind sie auch von erbsengrüner Farbe, und diese bezeichnet Washington als Ägrinaugite (a. a. O. S. 286). Einige sehr seltene Mikrolithen, die bis 20 mal größer sind, erreichen eine Länge von ca 0,12 mm. Magnetit in Form von Würfeln oder Oktaedern,

¹⁾ Abich, Vulkanische Erscheinungen. 1841, S. 39.

²⁾ Roth, Gesteinsanalysen 1861, S. 18, Nr. 10.

³⁾ Rammelsberg, Mitteilungen 1860.

⁴⁾ H. J. Washington, Some analyses of italian volcanic rocks. (American Journ. of science, Vol. VIII, October 1899, S. 286.)

⁵⁾ Roth, Studien am Monte Somma. (Abh. d. k. Akad. d. Wiss. zu Berlin 1877, S. 4.)

⁶⁾ Hoffmann, Reisebericht. (Archiv für Mineralogie 1839, Bd. XIII, S. 219.)

⁷⁾ Rose in Hoffmann, a. a. O. S. 194.

⁸⁾ Dell' Erba, La Sanidinitica sodalito-anortitica di Monte Nuovo. Napoli, Tipogr. della Univ., 1893.

etwas größer als die Mikrolithen von Pyroxen, kommt selten vor. Auch kleine Fleckchen von Limonit, durch die Umwandlung der Eisenoxyde entstanden, kommen vor. Dell' Erba bemerkt auch in solchen Stücken einen rötlichen Staub, den man dem Hämatit zuschreiben könnte; in den helleren Stücken kommt er nicht vor. Unter den 'Einsprenglingen von größeren Dimensionen beobachtete Dell' Erba einige Kristalle von Pyroxen und einen einzigen Kristall von Olivin. In den graubraunen Varietäten, die durch Opacit stark gefärbt sind, welcher nach dem genannten Autor mit Hämatit identisch ist, sind Magnetit und Pyroxen selten, häufig dagegen Anorthit auch in größeren Mikrolithen. In anderen braunschwarzen Varietäten mit noch reichlicherem Opacit, fehlen Pyroxen und Olivin, dagegen treten häufig Anorthite und noch häufiger in Einsprenglingen als in Mikrolithen auf. Ich habe übrigens Feldspatkrystalle als größere Einsprenglinge gesehen, die durch die Bewegung des noch nicht zur Ruhe gekommenen Magmas zerbrochen und auseinander geschoben waren. Sodalith, welchen Freda¹⁾ zum erstenmal in weißen Kristallen bemerkt hat, ist in oft sechsseitigen Schnitten stets vorhanden. In vielen Stücken, die man auf dem Südabhang des Berges gefunden hat, und die dunkel und fein porös, meistens aber kompakt sind, habe ich zuweilen sehr reichlich Hauyn als integrierenden Bestandteil des Gesteins gefunden, und zwar in Mikrolithen, die häufig größer als die übrigen waren, selten rechtwinkligen Querschnitt besaßen, meist in unregelmäßigen Körnern vorkamen, welche wenig blau oder grünlich vielleicht im Übergang zum Noscian, häufiger dagegen dunkelblau waren, und viele kugelförmige Einschlüsse oder solche von Kriställchen oder schwarzen Opaciten von Magnetit besaßen, nach Form und Verteilung identisch mit dunkelgrauen Opaciten von Eisenoxyd, die sich auch im fibrigen Gestein vorfinden.

Der in reflektiertem Lichte schwarze Obsidian ist in durchscheinendem Lichte gelblichgrün und in Dünnschliffen sehr hellgrün mit dünnen hellgrauen, mehr bimssteinartigen Schichten, mit zahlreichen Trichiten und mit Mikrolithen und unvollkommenen Sphäroiden von Sanidin mit fluidaler Verteilung und einigen seltenen Einsprenglingen von demselben Feldspat. Der Bimsstein ist ganz glasartig, rein und sehr hellgrün durchscheinend, mit verlängerten, auch mikroskopisch kleinen Poren. Rings um die Poren und Höhlungen häufen sich, oft mit großer Regelmäßigkeit, Stäubchen von Hämatit oder von Limonit, die sicher durch Wasseraufnahme aus den schwarzen, eisenhaltigen Opaciten entstanden sind. Dieses Gestein, welches von Hoffmann fälschlich Phonolith genannt worden war, wurde von Rosenbusch²⁾, der darin den Sodalith nicht erkannte, Augittrachyt und von Dell' Erba sodalithisch-anorthitischer Sanidinit genannt.

Ich habe auch den Tuff mikroskopisch untersucht, der es durch seinen rezenten und deutlichen Ursprung wohl verdiente. Über seine makroskopische Beschaffenheit wurde schon gesprochen. Unter dem Mikroskop setzt er sich zusammen aus sehr feinen, verschiedenartigen, eckigen Fragmenten von älterem Gestein, aus Kristallen der gewöhnlichen Bestandteile, die zum Teil zertrümmert, zum Teil aber auch unversehrt sind und aus einem feinen Staub, dessen Material meistens optisch unwirksam, glasig, meistens zersetzt und undurchsichtig, weißlich oder ins gelbe fallend ist; dieser bildet die Grundmasse. Die klastische Struktur durch Bruchstücke älterer und schon verfestigter Stoffe des Untergrundes ist über allen Zweifel erhaben. Unter diesen fragmentarischen Bestandteilen sind helle Bimssteine, sämtlich glasig und blasig mit Poren von verschiedener Länge und von verschiedenen Dimensionen und mit fluidaler Struktur natürlich nach verschiedenen und entgegengesetzten Richtungen in den einzelnen Stückchen; ferner weniger blasige, graue

¹⁾ E. Freda, Rendiconti Acc. delle scienze fis. e mat., serie II, vol. 3, fasc. 2, 1859, S. 46.

²⁾ H. Rosenbusch, Mikroskopische Physiographie der massigen Gesteine. 2. Aufl., Bd. II, S. 597.

oder helle Gläser, braune Obsidiane mit Nadeln von Sanidin, die natürlich an den Rändern des Fragments abgebrochen sind, oder ohne Nadeln und mit oder ohne Magnetit; Schlacken, die denselben Charakter tragen wie diejenigen, welche mit dem Ausbruch gleichalterig sind, aber durch die Größe ihrer Einsprenglinge etwas von ihnen abweichen, aber dennoch auch sehr kleine Einsprenglinge besitzen von Sanidin, Anorthit mit einer Auslöschung von 30° , Augit, Magnetit, der manchmal etwas in Hämatit metamorphosiert ist, und eine glasige helle Grundmasse enthalten. Einige glasige Fragmente besitzen viele Pünktchen von Magnetit. Die isolierten unversehrten oder zerbrochenen Kristalle, die zuweilen größer als diejenigen der gleichzeitigen Schlacken sind, sind Augit, Magnetit, Sanidin und noch häufiger Anorthit; der Magnetit ist eingeschlossen im Augit und etwas weniger in den Feldspäten; in diesen ist reichlich Apatit vorhanden. Ich habe einen Kristall von Biotit gesehen, welches Mineral in den gleichalterigen Schlacken des Monte Nuovo fehlt, sich aber in denjenigen der anderen phlegäischen Vulkane und sicher auch in einigen früheren Schlacken im Erdboden findet. Dagegen habe ich nicht gesehen: Hornblende, Olivin, Sodalith, Hauyn. Ein außer an einer Seite unversehrter Kristall von Sanidin, der sich mitten in der undurchsichtigen Staubmasse befindet, zeigt ringsherum einen Hof, als ob er aus dem übrigen Tuff andere Sanidinsubstanz herangezogen hätte, welche beim Kristallisieren die Stäubchen oder einen Teil von ihnen nicht fernhalten konnte.

Über den Tuff an der Basis des Monte Nuovo gegen das Meer zu, welcher als Puzzolan verwandt wird, von dem Favilli eine anscheinend unvollkommene Analyse gibt, und über eine Analyse von Abich¹⁾ werde ich im XXXII. Kapitel sprechen. Das spezifische Gewicht ist nach Favilli 2,074. Ein im Tuff eingeschlossener römischer Ziegelstein, welcher Spuren von Abrollung oder wenigstens von Corrosion durch Oberflächenwasser zeigt, wurde von mir mikroskopisch untersucht. Er erwies sich aus lokalen Bestandteilen bestehend; im Ton fanden sich Fragmente von Sanidin und von verschiedenen Plagioklasen; er wies aber keine Spuren von Neubildungen von Mineralien in Berührung mit Tuff auf.

II. Der Krater der Solfatara.

Bei der Verwendung des Namens Explosionskrater folge ich der Bezeichnung der französischen Geologen, die mir von allen die beste zu sein scheint. Die Solfatara verdankt ihren Ruhm dem Altertum, in dem sie schon bekannt war, und der Nähe bewohnter Orte, so daß ihren Besuch wohl kein Geologe unterlassen hat. Die Phänomene, welche sie darbietet, sind von Natur aus denjenigen gleich, welche auch in anderen vulkanischen Gegenden vorkommen, aber an Intensität stehen sie bei weitem zurück hinter anderen weniger berühmten, wie z. B. den Borsäure-Soffioni in Toskana, ganz zu schweigen von anderen Orten außerhalb Italiens. Die beste Beschreibung hat Breislak²⁾ gegeben, die erste geologische Karte stammt von Scacchi³⁾.

¹⁾ Natur der vulkanischen Bildungen S. 92.

²⁾ S. Breislak, Essais minéralogiques sur la Solfatara de Pozzuoli. Traduit du manuscrit italien par F. de Pommereul. Neapel 1792. Voyages physiques et lithologiques dans la Campanie. T. II. Paris 1801, S. 69.

³⁾ Atti settima ad. parte 2^a tav. 1.

Die oberhalb Pozzuoli liegende Solfatara, welche 1 km vom Meere entfernt ist, hat die Gestalt eines fast regelmäßigen kreisförmigen Kraters mit ebenem Boden, der zum Teil und zu gewissen Zeiten mit Sümpfen bedeckt sein kann, wie es Mercati¹⁾ im Jahre 1500, Mormile²⁾ im Jahre 1669 und Hamilton³⁾ 1770 gesehen haben.

Der Boden liegt 98 m über dem Meere und hat einen Durchmesser von 250—300 m; ringsum befinden sich kleine Hügel von recht verschiedener Höhe, die steil und teilweise



Fig. 6. Solfatara.

geradezu senkrecht gegen das Innere des Kraters abfallen, sanft dagegen nach außen geneigt sind, wie dies bei den meisten ähnlichen Kratern der Fall ist. Die Osthälfte der Hügel ist bedeutend höher als die Westhälfte, und sowohl nach N wie nach SO erheben sich die beiden höchsten Gipfel 102—104 m über dem Boden und im Ganzen also etwas mehr als 200 m über dem Meere. Im Gegensatz dazu werfen die Hügel der Westhälfte schnell niedriger und lassen dort eine ziemlich weite, weniger als 20 m über dem Boden des Kraters hohe Öffnung.

Die Ebene, welche den Boden des Kraters bildet und in ihrer Westhälfte mit Kastanien bewachsen ist, ist wenigstens oberflächlich mit Erde und weißem Ton wieder aufgefüllt, die größtenteils aus Kieselerde besteht (der sog. Bianchetto), die von den umliegenden Abhängen heruntergeschwemmt und von neuem durch gasige Ausströmungen verändert wurde. Breislak, welcher die unweit von der Bocca der Solfatara befindlichen Erdschichten untersuchte, die von einem 11 m tiefen Brunnen durchschnitten sind, beobachtete an der Oberfläche: »des pierres brûlées et quelques morceaux de bois carbonifiés; mais ces matières provenaient des débris de fourneaux qui existèrent sur le terrain voisin ... les autres [lits], bien inférieurs, sont parfaitement horizontales, et quelques-uns n'arrivent pas à un pouce d'épaisseur. Près de la source d'eau ... se voyaient des lits d'une argile grise, sur laquelle fleurissait le sulfate d'alumine«.

Den Hügeln von verschiedener Höhe entsprechen auch ziemlich verschiedene Gesteine. An den tieferen Stellen lagert im S und im W der graue, fast unveränderte Tuff von fast immer sehr feiner Beschaffenheit in horizontalen Bänken; er erstreckt sich nach Pozzuoli zu, bis er mehr und mehr von einer ungeheuren Menge von Grus und Schutt aus dem Altertum bedeckt wird, den man bei Pozzuoli und an der ganzen Küste bis Bajä antrifft. Auf der Nordseite ist der Tuff weiß und ziemlich verändert. Auf der

¹⁾ M. Mercati, *Metallotera*. Romae 1717, S. 78.

²⁾ G. Mormile, *Sito et antichità della città di Pozzuolo*. Napoli 1669, S. 120.

³⁾ W. Hamilton, *Campi Phlegraei*, Pl. XXV, Explication.

Nordostseite und etwas weniger auf der Ostseite finden sich im Tuff Breccien und Anhäufungen von großen eckigen Answürflingen, unter denen sich trachytische Fragmente finden, welche durch eine weiße sie einhüllende erdige Masse, die sehr viel Schwefeleisen enthält, weiß erscheinen. Die ziemlich veränderten Bänke sind genügend fest, und infolge

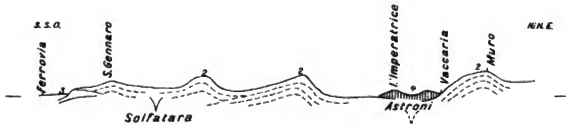


Fig. 7. Vom Meere nach der Solfatara und Astroni. 1:50000.

1. Geber Tuff. 2. Grauer Tuff. 3. Alluvium. 4. kryokristallinische Schichten.

ihrer Festigkeit, möchte ich behaupten, sind sie zuweilen für anstehendes trachytisches Gestein gehalten worden. In der Tat gaben Breislak und Scacchi einen kleinen Fetzen von Trachyt an der Nordseite an der Basis der Tuffe und einen zweiten auf der Nordostseite an. Die Bänke fallen nach der Außenseite des Kraters unter 12—15° ein, also nach NO und O.

Alle mehr veränderten Schichten, besonders im Innern des Kraters und nicht bloß auf dem Boden, sondern auch an den Wänden, klingen, wenn sie angeschlagen werden und selbst unter dem Tritt des Menschen, hohl, daß man glauben könnte, daß sich darunter unterirdische Hohlräume befinden. Diese Tatsache, über die so viel diskutiert worden ist, beruht auf den Hohlräumen des Gesteins, auch denen zwischen den Bänken, und auf den Poren, die durch die Veränderungen und durch Entfernung so vieler Bestandteile entstanden sind, wie sich Serape¹⁾ richtig äußert.

Auf der Ostseite nahe dem Rande, aber gegen die Innenseite des Kraters zu, erkannte Breislak zwischen den feinsten Schichten des Tuffes Pflanzenabdrücke, welche verkohlt waren, und die er für Meeresalgen hielt²⁾, und Scacchi wiederholt diese Angabe³⁾. Nach der Beschreibung handelt es sich aber um Wurzeln von Landpflanzen oder um andere Sachen. An den Leucogäischen Hügeln nach O zu, an einem kleinen Wege entlang, welcher nach Agnano führt, und sozusagen in der Höhe des Seespiegels, kommt unter den veränderten Tuffen eine kurze Strecke die Oberfläche eines Stromes von Trachyt zum Vorschein, ähnlich demjenigen, welcher den Krater im SO umgibt. Trachyte, Tuffbreccien und im allgemeinen die zufälligen Trümmergesteine und die gewöhnlichen Tuffe wurden von Grund aus zersetzt und gebleicht bis zur Ebene beim alten See von Agnano auf der Ostseite und bis zu der hohen Straße, welche zwischen dem Monte Olibano und dem Meere im S verläuft. Die Leucogäischen Hügel erhielten gerade diesen Namen wegen der weißlichen Farbe der Gesteine.

Lavenerguß.

Auf der Südostseite des Kraters findet sich bis 70 m über dem Erdboden eine Lavamasse, die eine kahle Wand bildet, welche sich bis zur höchsten Spitze, der Punta della Solfatara, erhebt. Die Lava zieht sich eine kurze Strecke auf den Ostabhang hinüber und ist nach S zu von wenig mächtigen Schichten bedeckt, die besonders aus Massen zusammengesetzt sind, welche zufällig durch lokale Ausbrüche aufgehäuft wurden. Ein kleiner Fetzen, der wahr-

¹⁾ G. Poulett Serape, Transactions of the Geol. Soc. Ser. 2. Vol. V, Volcanoes 1862, S. 321.

²⁾ Breislak, Essais minér., S. 47.

³⁾ Atti settima adunanza degli scienz. italiani 1846, S. 1122.

scheinlich durch denselben Ausbruch entstanden ist, findet sich Gewährsmännern zufolge ziemlich viel tiefer, auf der Ostseite unterhalb des Tuffes entlang einem Pfade, der nach Agnano führt. Das Gestein zeigt etwas geringere Zersetzungen durch schwefelige Gase, die es einst überall durchzogen und zum Teil noch jetzt auf dem vorspringenden Abhang des Kraters durchziehen, aber auch hier ist die Zersetzung in einer Weise vor sich gegangen, daß es bis jetzt noch wenig untersucht ist.

Nur Dell' Erba hat das Gestein mikroskopisch untersucht. Es ist kompakt, besitzt eine hellgraue oder schwärzliche Farbe, häufig mit dunkleren Partien da, wo das Gestein weniger zersetzt ist; dann schimmert es ins bläuliche oder grünliche. Es enthält kleine, frische Kristalle von Magnetit, Feldspat, Augit, Glimmer und ähnelt im Aussehen der Lava der Astroni, die wir später betrachten werden; es ist verschieden von demjenigen des zunächst liegenden Monte Olibano, auf das wir noch zurückkommen werden. Mikroskopisch besteht die Grundmasse nach Dell' Erba aus mikrokristallinen Bündeln von Sanidinen in deutlichst fluidaler Verteilung. Dann sind noch zu nennen: reichliche Würfelchen von Magnetit, Kristalle von grünem Pyroxen und vielleicht einige Mikrolithen von Apatit. Stets findet sich nach den Beobachtungen von Dell' Erba und den meinigen unter den Einsprenglingen in größeren Kristallen Sanidin, meistens in Zwillingform nach dem Karlsbader Gesetz, mit Glaseinschlüssen im Zentrum jedes Kristalles gruppiert oder in Zonen verteilt, zuweilen auch mit sehr vielen ziemlich langen Mikrolithen von durchsichtigem Apatit, der in den glasigen Schlacken nur selten vorkommt; er zeigt die charakteristische Spaltbarkeit nach der Basis, das Relief, die stärkere Absorption des außerordentlichen Strahles.

Der auch makroskopisch sichtbare Plagioklas erscheint besonders längs den Zwillingflächen trübe durch Glaseinschlüsse, die viel häufiger sind als im Sanidin, und durch sehr seltene Einschlüsse von Apatit. Häufig bemerkt man einen unverschürten und trüben Kristall von Plagioklas, der in einem größeren und glänzenden Sanidin oder in einem anderen mehr basischen Plagioklas eingeschlossen ist. Anorthit mit sehr großen Auslöschungswinkeln waltet vor. Außerdem kommen Bytownit, Andesit und Oligoklas vor, selten Biotit. Augit, einschließlich des selteneren, in vereinzelt Kristallen auftretenden Ägirinaugites herrscht in häufig zertrümmerten Kristallen vor der braunen und grünen Hornblende vor. Sodalith habe ich in einigen veränderten Exemplaren gesehen; Olivin habe ich nie bemerkt. Kalkowsky²⁾ fand keine Glaseinschlüsse, aber diese finden sich hauptsächlich in den Plagioklasen.

Das Gestein ist ein augitischer Trachyt, der, bis auf das Fehlen der beiden zuletzt genannten Mineralien, mit den Lavaströmen übereinstimmt, die wir bald besprechen werden³⁾. Breislak⁴⁾ behauptet, daß es stark auf die Magnetsadel einwirke. Bei der Berührung mit den Wasserdämpfen, der schwefeligen Säure und der Kohlensäure der Fumarolen fing das Gestein an zu bleichen und sich zu verändern. Aber in den Spalten sieht man rote oder braune Flecken, welche auf Eisensalze, die sich dort wahrscheinlich bilden, hinweisen. Die Farbenänderungen entsprechen aber nicht immer dem Grade der Zersetzung. Infolge der Veränderungen sind die Blöcke des Gesteins häufig sphäroidal (Breislak a. a. O. S. 90) oder auch in Parallelepiped geteilt und blättern leicht ab (ebenda

¹⁾ Dell' Erba, Sulla Sanidinite sodalitico-piroxenica di S. Elmo. (Rendiconti R. Acc. di sc. fis. e mat. S. 2^a Vol. IV. Napoli 1890, S. 183.)

²⁾ E. Kalkowsky, Über den Piperno. (Zeitschr. d. Deutsch. Geol. Ges., Bd 30, S. 669.)

³⁾ Zirkel, Mikrosk. Beschaffenheit der Gesteine 1875, S. 76, 151, hatte einen Leucitophyr der Solfatara vermutet, aber Roth, Studien am Monte Somma, S. 4, glaubt, es handelt sich um Gestein, welches wahrscheinlich vom Capo di Bove herrührt.

⁴⁾ Ess. sur la Solfatara, S. 24.

a. a. O. S. 97). Die Zersetzung erstreckt sich bisweilen nur 11—14 mm unter die Oberfläche jedes Stückes, bisweilen geht sie aber durch und durch, indem sie es entweder kompakt läßt oder ganz auflockert. Die Feldspate nehmen ein perlmutterartiges Aussehen, dann das von weißem undurchsichtigem Kaolin an, in dem man unter dem Mikroskop noch die Überreste einiger polysynthetischen Streifen bemerkt. Schließlich verschwinden sie und werden durch ein fasigeres Skelett oder durch einen Hohlraum ersetzt, wie das schon Breislak¹⁾ bemerkt hat. Die Mikrolithen des Sanidins sind weniger verändert als die größeren Kristalle von Plagioklas. Augit und Hornblende sind häufig unverändert, aber der Beginn der Veränderung zeigt sich in der mehr durchsichtigen grünen Farbe und den schwächeren Interferenzfarben, zuerst am Rande, dann in der ganzen Masse. Auch der Biotit erscheint gebleichter, bleibt indes hellbraun und bewahrt seine optischen Eigenschaften. Die erwähnten Veränderungen sind wahrscheinlich die Folge der Verminderung des Gehalts an Eisen. Manche grobe Körner von Magnetit sind mit einem Hof von Hämatit umgeben und sind vollständig in ihn, aber nicht in Limonit oder in andere Mineralien übergegangen. Der Hämatit bildet weiter fadenförmige Dendriten, die sich durch ihre Durchsichtigkeit und rötlichen Glanz auszeichnen. Einige Stücke besitzen viele Würfelchen von Sodalith von 1,5—4 μ Seite oder selten Hexagone, die idiomorph sind, teilweise aber nicht von grüner bis dunkelgelber Farbe, undurchsichtig, isotrop und teilweise in Kaolin umgewandelt. In der Grundmasse, besonders in den mehr tonhaltigen Partien und in unmittelbarer Berührung mit den Fumarolen, sind Würfel und Oktaeder von Pyrit zerstreut, welche ihrerseits wieder in Mikrolithen von Limonit umgewandelt sind, der sich vom Magnetit durch seine braune Farbe und durch den Mangel an metallischem Glanz unterscheidet. Im Falle auch die Grundmasse vollständig kaolinisiert ist, ist das Gestein viel weißer. Unter dem Mikroskop sieht man noch die Spuren der Fluidalstruktur, die sich übrigens in anderen Fällen an den Streifen veränderter Bestandteile erkennen läßt. Im vorgeschrittenen Zustand der Zersetzung sind die Amphibole und die Pyroxene wie die Feldspate zusammengesetzt aus undurchsichtigen, weißen Skeletten aus Kaolinmasse, in denen man zuweilen die Umrisse der ursprünglichen Kristalle sehen kann. Magnetit ist vollständig verschwunden. Die ganze durchsichtige, weiße oder grau-blaue Masse ist im polarisierten Licht isotrop und als Kieselsäurehydrat aufzufassen: hier und da kommen leichte Flecken vor wie von einer doppelbrechenden Substanz, und der nach Pyrit pseudomorphe Limonit bleibt erhalten. Je nach dem Grade der Zersetzung verbinden sich mit gewöhnlichen mehr oder weniger zersetzten Bestandteilen verschiedene Salze von rezenter Bildung, deren Bestimmung sehr schwierig ist, weil bis jetzt nur sehr wenige mikroskopisch untersucht worden sind. Natürlich lösen sich schon während der Präparation die leichter löslichen Salze auf.

In einigen Stücken, welche schon der Tätigkeit der Solfatara anheimgefallen, aber weniger verändert waren, sieht man unter dem Mikroskop sehr feine zerstreute durchsichtige Schuppen und Aggregate von Kristallen mit rhomboedrischem, beinahe kubischem Querschnitt oder in vollständig tafelförmigen Rhomboedern, welche glasglänzend sind, durchsichtig, von blaßgelber oder grasgrüner Farbe, pleochroitisch von sehr heller zu mehr dunkler Färbung, irisierend mit rötlichen Farben, mit sehr lebhaften Interferenzfarben und von goldgelbem Glanze. Die Kristalle sind bisweilen von einem sehr zarten Saum von Limonit umgeben, und ich halte sie für ein Eisensulfat. In anderen mehr veränderten Exemplaren, in denen die Amphibole, Pyroxene und Plagioklase verschwunden sind, ist ihr Platz durch Rosetten von gelbgrüner oder sehr hellgrüner Farbe ausgefüllt, die aus schwach pleochroitischen

¹⁾ Ess. min., S. 112.

strahligen Kristallen bestehen, mit schwachen Interferenzfarben, von goldgelber Farbe, sehr stark doppelbrechend, die wahrscheinlich Halotrichit sind, um welche herum sich aber keine Höfe von Eisenoxyl zeigen. Daran reihen sich sehr kleine Würfelchen und Oktaeder einer undurchsichtigen braunen Substanz, wahrscheinlich Voltait, die im reflektiertem Lichte dunkelgrün erscheint; zuweilen scheint sie in Hämatit von rubinroter Farbe oder in wirklichen Limonit umgewandelt zu sein. Sehr selten finden sich vereinzelt Kristalle von sehr spitzrhombischer Form oder häufiger in schuppenartigen, sehr dünnen, weißen, durchsichtigen Gruppen mit schwacher positiver Doppelbrechung ohne Pleochroismus, mit nicht lebhaften, aber hohen Interferenzfarben bis weißlich und bläulich, wobei Farben niederer Ordnung fehlen, mit geringer Absorption des ordentlichen Strahles, so daß wir es wohl sicher mit Gips zu tun haben.

In einigen Stücken mit ausblühenden Sulfaten und mit Schwefelkristallen bemerkt man ein anderes Mineral, wahrscheinlich ein Ferrosulfat, das von dem früher erwähnten verschieden ist. Das sind einfache isolierte oder zu Dendriten, auch zu radialfaserigen Kügelchen oder sonstwie vereinigte Kristalle, durchsichtig, von hellgrüner Farbe, kaum pleochroitisch, optisch negativ, mit starker Brechung, mit starker Absorption des außerordentlichen Strahles und lebhaften Interferenzfarben. Die einfachen Kristalle haben die Gestalt von Kieserit und Lazulit, lassen aber bei ihrer Kleinheit keine exakte Messung zu. Sie variieren stark, sind meistens von pyramidalem Habitus, mit einer scharfen und einer stumpfen Pyramide häufig mit abgerundeten Kanten. Zu diesen Pyramiden gesellt sich bisweilen ein Pinakoid, das der Ebene der Ortho- und Klinoachse parallel ist.

Zuweilen nehmen die Kristalle wegen der großen Ausdehnung der Seitenfläche des Klinopinakoides einen hexagonalen Charakter an, wie beim Copiapit. Die Seitenflächen dürften sein:

$$\begin{array}{ll} p \ (11, -1) & x \ (113, -1/3) \\ e \ (111, 1) & v \ (113, 1/3) \\ e \ (001, 0) & \end{array}$$

Unter dem Polarisationsapparat ist die Auslöschung parallel der Hauptachse; es handelt sich sicherlich nicht um Alann, vielleicht um einen Klino-Melanterit.

Nicht alle im Tuff eingeschlossenen Fragmente von Trachyt gehören dem Typus der beschriebenen Lava an, einige unterscheiden sich von ihnen bedeutend durch die relative Häufigkeit von Plagioklas-Mikrolithen in der Grundmasse und gehören zu der weniger gewöhnlichen Varietät der phleggräischen augitischen Trachyte. Eines dieser Fragmente, das wenig verändert ist, ist auch mit auswitternden Salzen bedeckt; es wurde auf der Mitte des Abhangs nach dem früheren See von Agnano gesammelt und stellt eine wenig glasige Masse dar mit häufigen, ziemlich langen, nadelförmigen Kristallen von Sanidin und weniger häufigen Kristallen von Anorthit mit fluidaler Anordnung, mit Mikrolithen von grünem Augit, mit Würfeln von Magnetit und ziemlich selten Zirkon mit Einschlüssen. Von den Einsprenglingen kommt Sanidin in Zwillingen vor, von denen einige dem Mikroklin ähneln, die meisten aber Manebacher Zwillinge sind, ferner Labradorit und besonders Anorthit zuweilen in zonarer Verbindung und mit einer äußeren Zone von Sanidin, mit Einschlüssen von Glas, Apatit, Magnetit, Augit (letzterer am seltensten) und mit Einschlüssen von Hornblende. Dann und wann kommen verschiedene Flecken von braunem Limonit vor, selten Dendriten, fast wie Effloreszenzen, die im Innern des Gesteins stecken, weiter von Hämatit und Fetzen von rubinroter Farbe, welche die Spalten nach der Basis in einigen Feldspäten einnehmen. Sie besitzen einen leichten Pleochroismus in gelborange, gelbrot und blutrot, und strichweise haben sie die Form prismatischer Blättchen, die schief geschnitten sind, als handelte es sich um Rhomboeder, oder auch spitz zulaufen; einige sind unter einem Winkel von ungefähr 110° knieförmig

gebogen und sehen nach Art des Sagenites wie hebräische Buchstaben aus. Sie sind außerordentlich klein, ihre größte Länge überschreitet nicht $3\ \mu$. Interferenzfarben, starke Doppelbrechung, Undurchsichtigkeit der größeren Kristalle, Veränderlichkeit des Pleochroismus und andere Eigenschaften des Rutils bemerkt man bei ihnen nicht, ich nehme also an, daß es sich einfach um Hämatit handelt.

In der Umgebung der Solfatara fehlt es gänzlich an Spuren von fragmentarischen, angehäuftten Schlacken, wie sie am Monte Nuovo vorkommen.

Im SO und teilweise im S, beginnend in der Nähe von S. Gennaro und über die Wasserscheide im O hinaus, finden sich über dem grauen Tuff, über dem Lavastrom der Solfatara sowie über den Tuffen des M. Olibano und über den Tuffen mit schwarzen Schlacken, die vom westlich gelegenen Krater des Monte Spina östlich von Cariatì herführen, große Mengen von eckigen Breccien von sehr verschiedener Größe bis zu mehreren Kubikmetern, die alle aus demselben Trachyt bestehen.

Sie sind gemischt mit ziemlich viel kleineren Brocken und finden sich hier und da in Haufen, obwohl im großen und ganzen eine Verteilung in Bänke und Zonen anzunehmen ist, welche südlich von der Solfatara oft $8-10^\circ$ nach WNW einfallen. Sie sind jedoch seltener zu sehen als die Anhäufungen weniger großer Fragmente an der Nordost- und Ostseite, die außerdem gleichförmiger sind. Auch diese Breccien sind samt den zugehörigen Tuffen, anfangs sprungweise, dann mehr nach SO, fast überall von Grund aus zersetzt und haben eine gelbe und weiße Farbe angenommen, so daß man sie bei geringerer Aufmerksamkeit verwechseln könnte mit dem in situ zertrümmerten und durch chemische Einflüsse zerkrümelten Trachyt.

Der Erguß von Lava an dieser Stelle kann kein hohes Alter besitzen, da er von wenig mächtigen Tuffschichten bedeckt, jedoch zeitlich früher gewesen ist als die Explosion, die die Solfatara zur Folge hatte, weil die Lava zerstückelt und ringsherum verstreut wurde. Andererseits würde, wie Scrope bemerkt¹⁾, unter den gegebenen topographischen Verhältnissen die Lava dort nicht zu finden gewesen sein, wo sie ist, sondern sie würde gegen das Innere des Kraters und längs des Abhangs nach dem See von Agnano zu hinuntergeflossen sein.



Fig. 8. An der Straße östlich von S. Gennaro unterhalb der Solfatara.
1. Trachytblöcke im grauen Tuff in 4 kleinen Breccienblöcken in Seiten- und meist neigendigen Bänken; 2. Trachytblöcke im grauen Breccienblöcken in unregelmäßigen Bänken.



Fig. 9. An der Fahrstraße nordöstlich von Monte Olibano.

1. Dunkelgrauer Tuff von sehr feinem, wechselnden Bestandteilen und Rimschichten des Monte Olibano; 2. grauer Tuff mit schwarzen Schlacken; 3. grauer Tuff mit Trachytbreccienblöcken; 4. grauer Tuff.

Der Explosionskrater.

Weil der gegenwärtige Zustand der Solfatara sicherlich jünger ist als der Trachyt, so läßt sich der Ring der Fragmente, welche dies Gestein auf einen weiten Umkreis bedecken, nur durch eine Explosion und durch einen Einbruch des früher verfestigten Trachytes erklären. Eruptionen mit Schlacken sind nicht vorgekommen. Die Verbreitung der bald trachytischen, bald breccienartigen, bald tuffartigen Gesteine, welche den Krater umgeben, stimmt durchaus nicht überein mit der Vorstellung eines kleinen eruptiven Kraters der seine Auswürflinge gleichförmig im ganzen Umkreis auswarf. Diese zufälligen Auswürflinge haben vielmehr überwiegend die Natur des Gesteins, welches die Wände des Kraters bildet, von denen sie herrühren. Dieser Umstand läßt sich nur dadurch erklären, daß man annimmt, der Krater sei durch eine Explosion verursacht, welche die verschiedenen, dort vorhandenen Gesteine gleichmäßig in die Höhe warf, indem sie

¹⁾ G. Poulett Scrope, Volcanoes, S. 322.

C. de Stefani, Die Phlegreischen Felder.

die Bruchstücke rund herum und besonders auf dieselben Gesteinsmassen warf, von denen die Bruchstücke herrühren.

Der Weg für die Wasserdämpfe und die hochgespannten Gase, welche die Explosion verursachten, konnte, wie das immer der Fall ist, durch die Existenz der Schloten erleichtert werden, aus denen sich die Trachyte ergossen, und der bis in wechselnde Tiefen reichenden Berührungsflächen zwischen der Trachytmasse in situ und den lockeren Tuffen, welche sich in der Nähe befanden.

Nur in dieser Hinsicht kann man behaupten, daß die Eruption der Trachyte und die allmähliche Bildung des Kraters durch die Explosion miteinander in Beziehung gestanden haben. Daß die unteren, aber nicht die oberen Breccienbänke gelb gefärbt und zersetzt sind, z. B. bei San Gennaro, kann als Beweis dafür dienen, daß die explosiven Eruptionen, welche sie gebildet haben, zu verschiedenen Zeiten mit Abständen aufeinander gefolgt sind.

Jener Ursprung des Kraters muß, wie bei allen anderen Explosionskratern der Phlegräischen Felder, jeder historischen Epoche vorangegangen sein, weil weder Geschichte noch Überlieferung davon sprechen, und weil seit den ältesten Zeiten die Solfatara ihren gegenwärtigen Zustand bewahrt zu haben scheint. Es scheint aber eine unbedeutende Explosion noch in neueren Zeiten stattgefunden zu haben, und noch heute haben sich einige Spuren vulkanischer Tätigkeit erhalten. Deshalb empfiehlt es sich, seine Geschichte von den ältesten Zeiten bis auf den heutigen Tag zu verfolgen.

Strabo (gest. im Jahre 25 n. Chr.) erzählt, nachdem er gesagt hat, weshalb die Gegend bei Cumä Phlegra genannt worden sei, daß die Stadt, die im Altertum Dikäarchia genannt wurde, damals, als die Römer eine Kolonie dort gegründet hatten, zur Zeit der Züge Hannibals (559 a. u.)¹⁾, ihren Namen geändert habe und Pozzoli (Puteoli) genannt wurde, von den Brunnen (ἀπό τῶν ἡραιῶν)²⁾, welche sehr häufig an der ganzen Küste entlang sich finden, um die zahlreichen Thermalwässer zu sammeln und zu Badezwecken zu benutzen. Auch Festus³⁾ schreibt, daß »Puteolos dictos putant ... quidam a multitudine puteorum earundem aquarum gratia factorum«. Dies würde beweisen, daß die Gewohnheit, solche Brunnen zu graben, schon alt war und bei der griechischen Bevölkerung jener Gegend früher eingeführt war als bei der römischen. Die Neider und Feinde jener Gegend leiten den Namen Pozzuoli aber von dem Gestank des Wassers (δυσωδία τῶν ἑσάρων) s. Strabo und Festus. Da aber jene Wässer keinen bemerkenswerten Geruch besitzen, so haben sie wohl mehr auf den Gestank der Schwefeldämpfe der Solfatara angespielt, den man zuweilen in der Nachbarschaft von Pozzuoli noch jetzt spürt.

Die Tradition schreibt das Feuer und die Thermen des Landes den Wunden der Riesen zu, die dort von den Blitzen erschlagen sind (Strabo, l. c.), und vielleicht waren solche Überlieferungen nicht sowohl eine Bestätigung der schwachen vulkanischen Tätigkeit der Solfatara, als eine Erinnerung an vulkanische Ausbrüche, die in viel früheren Zeiten am Vesuv oder aus anderen Kratern der Gegend stattfanden.

Strabo beschreibt dann die Solfatara und ihre Umgebung und sagt, daß bei Pozzuoli der Platz Vulkans (τὸν Ἥφαιστον ἀγοῦν) gewesen sei, womit nur der damals wie noch heute ebene Boden des Kraters gemeint sein kann, welcher ringsherum von Feuer enthaltenden Hügeln umgeben (διακρίσις) gewesen sei, die zuweilen wie aus einem Ofen mit Geräusch Feuer auswerfen. »Das Gelände ist von Schwefel erfüllt«⁴⁾. Der ungenannte Verfasser des Ge-

¹⁾ T. Livii, l. XXX, cap. 45.

²⁾ Strabonis, Γεωγραφικά, l. V, cap. 4.

³⁾ Festi, De verborum significatione.

⁴⁾ L. c., dasselbe sagt die Chrestomathia straboniana V, 40.

dichtes Aetna, ein Nachahmer des Posidonius, nach einigen Autoren Cornelius Severus, schrieb ungefähr 24 n. Chr.: »... Neapolin inter et Cumas locus est, multis iam frigidus annis, quamvis aeternum pinguescat et ubere sulphur. In merces legitur, tanto est fecundius Aetna!«. Petronius Arbitr²⁾, welcher dortin den Sitz des Pluton verlegt, beschreibt jenen Ort, zwar poetisch verändernd und weitschweifend, aber im Detail doch noch den heutigen Zustand treffend, folgendermaßen:

»Est locus exciso penitus demersus hiato,
Parthenopen inter, maguaeque Dicarchidos arva,
Coeytia perfusus aqua: nam spiritus extra
Qui furit effusus, funesto spargitur aestu.
Non haec autumno tellus viret, aut alit herbas,
Cespitae lactus ager: non verno persona cantu
Mollia discolori strepitu virgulta loquuntur:
Sed chaos, et nigro squalentia punice saxa
Gaudent ferali circum tumulata cupressu.
Has inter sedes Ditis pater exultit ora
Bustorum flammis, et cana sparsa favilla.«

Obwohl Plinius die Solfatara nicht beschreibt, spricht er doch von den Leucogäischen Hügeln, den Thermen, der weißen Erde, dem Schwefel, den man wie heute gebrauchte. Die weiße Erde, von der wir noch sprechen werden, diente zu verschiedenen Zwecken: »Nachdem der Spelz (*Triticum spelta* L.) gemahlen war, mischte man ihn mit Kreide, damit er Farbe und Zartheit bekäme. Sie findet sich bei Pozzuoli und Neapel in dem sogenannten Leucogäischen Hügel, und es existiert ein Dekret des Kaisers Augustus, welcher befahl, daß den Neapolitanern jährlich 20 000 Denare auf Staatskosten bezahlt würden als Ablösung für den genannten Hügel.« Zur Rechtfertigung desselben wird bemerkt, daß die Campaner (nämlich Capuaner) behaupteten, sie könnten ihren Dinkel nicht ohne jene erwähnte Kreide gebrauchen. »Extatque divi Augusti decretum, quo annua vicena millia Neapolitanis pro eo numerari iussit e fisco suo, coloniam deducens Capuanam. Adlocitque causam adferendi, quoniam negassent Campani aliam confici sine eo metallo posse.«³⁾ Ich zweifle nicht daran, daß der Gebrauch, das Getreide mit jener Kreide zu mischen, auch jetzt noch von manchem Bäcker angewandt wird, obwohl niemand davon schreibt.

In demselben Hügel befindet sich auch der Schwefel »reperitur et sulphur⁴⁾. Ibi e cuniculis effossum perficitur igni«⁵⁾. Auch von den heutzutage Pisciarelli genannten Thermen in demselben Hügel, vielleicht auch von anderen Wässern der Küste der Bagnoli schrieb er, »in eodem (dem Leucogäischen Hügel) emicant fontes Araxi« (wenn etwa hier nicht ein Schreibfehler des Abschreibers vorliegt), welche den Augen gut tun, Zähne schließen und die Wunden heilen⁶⁾. Auch Silius Italicus, der in der ersten Hälfte des ersten Jahrhunderts lebte, spielt auf die Solfatara an, ohne sie aber bei Namen zu nennen.

... illic quos sulfure pingues
Phlegraei legere sinus, Misenus et ardens
Ore gigante sedes Ithacesia Baii⁷⁾.

Bains war ein Gefährte des Odysseus und wohnte zu Bajä. Silius irrt sich also, wenn er von diesem spricht, statt von der benachbarten Solfatara. Servius, ein Interpret des Vergil im 4. Jahrhundert, erinnert daran, daß »sunt terrae desudantes sulphur ut pene totus tractus Campaniae ubi est Vesuvius et Gaurus« (gemeint ist der Monte Barbaro).

¹⁾ Aetna, erklärt von S. Sudhaus. Leipzig 1898, 431f.

²⁾ Petronii Arbitris Satyricum, cap. 80.

³⁾ C. Plinii secundi, Historiarum mundi, lib. XVIII, cap. 29.

⁴⁾ Ibid. XVIII, cap. 29.

⁵⁾ Ibid. XXXV, cap. 15.

⁶⁾ Ibid. XVIII, cap. 29; XXXI, cap. 2.

⁷⁾ C. Siliii Italici, Puniorum, lib. VIII, v. 537.

Mormile¹⁾ und Capaccio²⁾, die sich sicherlich auf ältere Autoren stützen, derer ich nicht habhaft werden konnte, erzählen, daß »l'anno 1198, la Solfatara buttò fuora un fuoco grande con grossissimi globi di pietre che danneggiò tutto il paese e nell' istesso tempo ... un terremoto che non fu edificio alcuno che non lo sentisse«³⁾.

Einige haben diese Tatsache geradezu bezweifelt, aber die Überlieferung ist viel zu klar, um sie anzuzweifeln. Die meisten haben vorausgesetzt, daß es sich um den Ausbruch einer Lava handele und haben sich bemüht, die Spuren davon zu suchen, aber es finden sich innerhalb der Solfatara oder sonstwo über dem hohen und ausgedehnten Schlutt keinerlei Spuren von Schlacken oder Lava, ausgenommen von solchen, die schon vor dem Krater existierten. Sicherlich handelte es sich um eine kurze Periode größerer Spannung der Dämpfe und um eine Explosion, welche von Erdbeben begleitet war, die aber so unbedeutend war, daß sie keine bemerkenswerten Spuren in der Umgebung zurückließ.

Abgesehen von dieser Explosion und seinen zeitweiligen Veränderungen in den Auströmungen der Dämpfe spielen weder Volterranus noch Johannes Pontanus noch andere Schriftsteller des Mittelalters oder der neueren Zeit auf Zustandsveränderungen der Solfatara an. Auch aus den poetischen Worten des Petrarca in 4. Brief des 5. Buches seiner *Familiari* kann man nicht, wie man es getan hat, entnehmen, daß noch im 14. Jahrhundert die Solfatara Spuren von glühender Lava gezeigt habe. Eine von Anton Eisenhout für Michael Mercati in der Mitte des 16. Jahrhunderts angefertigte Zeichnung weicht von dem heutigen Zustand wenig ab, nur enthält sie Ruinen von Gebäuden für die Herstellung von Alaun im südlichen und von einigen Schuppen, wo man den Schwefel schmolz, von denen heute noch Spuren vorhanden sind, im nördlichen Teile. In Löchern in der Mitte befand sich eine heiße Quelle, welche Dampf ausströmte und im W, weniger nördlich, traten wie heute zahlreiche Fumarolen zutage, deren hauptsächlichste der heutigen Bocca della Solfatara entspricht. Dieselben hauptsächlichsten Fumarolen, mit vielen kleineren und Schutzdächern für die Herstellung des Alauns, kehren auch in einem Holzschnitt aus dem Ende des 16. J. und in einem anderen aus dem 17. Jahrhundert in dem Werke des Capaccio⁴⁾ wieder. In einer gleichzeitigen Zeichnung des Villamena kommt auch ein kleines Gebäude auf der Südseite vor⁵⁾.

Eine auf Veranlassung von Hamilton gemachte Zeichnung von Fabri im Jahre 1770 findet sich in dem großartigen Werke jenes Autors⁶⁾. Eine von Deecke⁷⁾ reproduzierte Photographie stellt die Solfatara dar, wie sie im letzten Dezennium des verflorbenen Jahrhunderts war. Heute befinden sich in dem Krater als letzter Rest und als Beweis für die analoge Wirksamkeit, welche ihn hervorrief, Fumarolen oder Bläser von Wasserdampf, verschiedene Exhalationen von Gasen und heiße Quellen, welche schon im Mittelalter viel benutzt wurden.

Wenn man den Krater von seiner niedrigsten, künstlich erniedrigten⁸⁾ Umwallung, von der Straße von Pozzuoli aus, betritt, stößt man auf ein Haus des Eigentümers mit einem unvollständigen sog. geodynamischen Observatorium, wo auch der »bianchetto« und der Alaun bearbeitet wird. Weiter im Innern befindet sich zur rechten Seite, an der Umzäunung in 10,495 m Tiefe, eine zu medizinischen Zwecken benutzte gedeckte Quelle, zu der der

1) Mormile, *Sito ed antich. di Pozzuolo*, S. 94.

2) Capaccio, *Hist. Neap.*, lib. 2, cap. 24.

3) Ich habe in den älteren neapolitanischen Chroniken keinen Bericht über dieses Ereignis gefunden.

4) S. Mazzella, *Sito et ant. della città di Pozzuolo*, Napoli 1591, S. 30.

5) Capaccio, *La vera antichità di Pozzuolo*, Roma 1652, S. 10.

6) F. Villamena; *Ager Puteolanus*, Romae 1652, S. 6.

7) *Campi Phlegraei*, Pl. XXV.

8) W. Deecke, *Geologischer Führer durch Campanien*, Berlin 1901, S. 75.

9) F. Lombardus, *Synopsis ant.*, cap. 18.

Zugang einmal durch eine Leiter erfolgte. Breislak¹⁾ beobachtete hier Aluminium- und Eisensulfate. De Luca²⁾ fand schwefelsaures Ammonium und beobachtete 1879 eine Temperatur von 11° im Januar und 21° im August, die sich ungefähr mit der Höhe des Wasserstandes, der je nach den Niederschlagsmengen zwischen 0,51 und 2,13 m schwankte, ändert. 87 m nördlich vom Brunnen und 240 m östlich von der Hauptbocca öffnete sich an einem der tiefsten Punkte des Bodens, was schon einige Male vorher geschehen war und wahrscheinlich auch vom November 1874 bis zum März 1875³⁾, in den ersten Tagen des Dezember 1898 nach starken Regenfällen eine Fumarole, welche aus einer trichterförmigen Höhlung von ungefähr 1 m Durchmesser herauskam; sie war ungefähr 2,70 m tief und teilweise von einer dunklen, sehr flüssigen und heißen Schlammmasse, erfüllt, aus der von Zeit zu Zeit Klunker von Schlamm herausgeworfen wurden⁴⁾. In den ersten Tagen des Januar 1899 war der Schlamm dicker und hatte sich auf 1,55 m unter dem Boden, stets aber unter sehr starken Aufwallen, erniedrigt. Am 16. Juli zeigte er eine Temperatur von 80°, am 2. November 1899 von 91°. In den kleinen Löchern stieg das Thermometer bis auf 96°, während an denselben Tagen Mercalli⁵⁾ in den Fumarolen an der Südostseite des Kraters bei der Hauptbocca 98° fand, also eine erheblich höhere als sie Sainte-Claire Deville und Fouqué in den Jahren 1856, 1862 und 1865 gefunden hatten.

In kurzer Entfernung vom Brunnen ist entlang den östlichen Wänden, die aus Trachyt bestehen, der Boden, der völlig mit Anblühungen und kristallinischen Konkretionen bedeckt ist, von Spalten und Rissen durchlöchert, durch welche häufig Gas und zuweilen Dämpfe entweichen. Dort befindet sich in der Mitte ein zerfallenes Türmchen, das Breislak⁶⁾ am Anfang des vorigen Jahrhunderts errichtet hatte, um die Produkte der hauptsächlichsten damals existierenden Fumarole, genannt die Bocca grande, zu sammeln. Dort befand sich zunächst ein 3 m tiefes, 1,299 m breites Loch, welches Breislak bis zu einem Durchmesser von 5,197 m und einer Tiefe von 11,945 m erweiterte. Je tiefer der Brunnen wurde, um so mehr verschwanden die kleinen Fumarolen, die durch eine einzige Dampfmasse ersetzt wurden, und die Temperatur stieg zunächst auf 50°. In geringer Tiefe fand sich eine Bank von kompakter Lava, in 10,395 m Tiefe ein ca 650 mm dickes Stück Lava; als es aufgehoben wurde, strömte heftig Dampf aus, der für einen Augenblick die Arbeiter blendete und aus einer nach SW gerichteten Höhlung kam; das Thermometer stieg auf 96° C. Über dieser Öffnung lies Breislak einen Turm erbauen, in welchem er mittels 270 hölzernen Röhren von 7—8 Fuß Länge in 24 Stunden 3 cm kondensierte Wasserdämpfe gewann, die auch Schwefelwasserstoff, Chlorammonium, Aluminium- und Eisensulfat enthielten und in den Röhren, in denen sie sich niederschlugen, Schwefelkristalle zurückließen (S. 88f.).

Heutzutage findet man an jener Stelle kaum noch irgendwelche Dämpfe. Im östlichsten Punkte des Kraters, im ziemlich stark zersetzten Tuff, nahe am Trachyt, ist jetzt die Hauptfumarole, genannt die Bocca della Solfatara. Dort befand sich bis zum Ende des vorigen Jahrhunderts eine ohne Zweifel künstliche Vertiefung, ein kurzer mannshoher rechtwinkliger Stollen, aus dem Gas und wässrige Dämpfe von weißer Farbe und sehr hoher Temperatur

¹⁾ Breislak, *Campanie*, S. 72.

²⁾ S. de Luca, *Sulle variazioni di livello dell' acqua termale in un pozzo della Solfatara di Pozzuoli* (Atti R. Acc. di sc. fis. e mat., vol. IX, n. 3, Napoli 1882). *Ricerche chimiche sull' allume ricavato dall' acqua termo-minerale della Solfatara* (Rend. Acc. fis. X, Napoli 1871, S. 63). *Sopra una nuova sorgente di acqua termo-minerale scoperta nella Solfatara di Pozzuoli* (Rend. Acc. sc. fis. XIII, 1874, S. 175).

³⁾ Guliscardi (Rend. della R. Acc. di Scienze, Napoli, aprile 1875, S. 62).

⁴⁾ F. Bassani, *Di una piccola bocca aperta nel fondo della Solfatara* (Rend. Acc. di Scienze, Napoli, Dicembre 1898).

⁵⁾ Mercalli, *Sul Vesuvio e nei Campi Flegrei* (Appennino meridionale, anno II, n. 1 u. 2, marzo 1900).

⁶⁾ Breislak, *Campanie*, S. 78, pl. V.

und Spannung entströmten, welche an der Decke des Stollens herauskamen, die übrigen Gase mit sich fortrissen und den Zugang denjenigen freiließen, die auf allen vieren hineinkrochen, um die verschiedensten Produkte der Fumarole zu sammeln. Ich habe gesagt, daß der Stollen künstlich war und vielleicht




Fig. 10. Bocca della Solfatara.

dessen, was darüber Plinius berichtet, daß man nämlich den Schwefel mittelst Stollen gewann.

Zwischen Juli und November 1899 stürzte ein Teil der Wölbung des Stollens zusammen und verstopfte dabei die Bocca mit Schutt, durch welches der Dampf jedoch einen Ausweg fand. In einer der Ritzen konstatierte Mercalli¹⁾ am 2. November 1899 eine Temperatur von 122° und maß am gleichen Tage in einer der benachbarten kleinen Fumarolen 99°; er glaubt, daß die Erhöhung der Temperatur durch die Verstopfung der Hauptbocca hervorgebracht sei, da höchstwahrscheinlich sämtliche Fumarolen unterirdisch miteinander in Verbindung stehen.

Unbedeutendere Fumarolen zeigen sich auch im höheren Teile des Kraters gegen Agnano zu. Im westlichen Teile finden sich keine bemerkenswerten Phänomene, vielmehr finden sich, wie schon oben erwähnt, die ausgedehntesten und deutlichsten Spuren der Fumarolen im südöstlichen und östlichen Teile, weniger im nordöstlichen und nördlichen. In den Leucogäischen Hügeln befindet sich in einem der nördlichsten Tälichen, welche nach Agnano hinaufgehen, die Thermalschwefelquelle der Pisciarelli, die vielleicht identisch ist mit der Araxesquelle des Plinius und zu Schwefelbädern benutzt wird²⁾. Della Torre³⁾ bestimmte in der Mitte des vorigen Jahrhunderts die Temperatur des Wassers zu 85°, Hamilton (S. 68, Anm. a) beobachtete ein Sinken der Temperatur bei starkem Regen, wobei sich wahrscheinlich die Ergiebigkeit der Quelle vergrößerte.

Aus diesen Beschreibungen geht hervor, daß diese Gegend heute keinen anderen Charakter trägt wie schon zur Zeit, als Pozzuoli römische Kolonie wurde.

Indem wir nun dazu fibergelien, die Produkte der Fumarolen näher zu untersuchen, müssen wir unterscheiden: 1) die gasförmigen Stoffe, die größtenteils aus größeren Tiefen stammen; 2) die Stoffe, die die ersteren unterwegs unmittelbar oder durch vermittelnde Reaktionen aufnehmen, weiterschaffen und absetzen; 3) alle Produkte, welche sich an der Oberfläche durch Reaktion mit dem äußern Gestein bilden.

1. Breislak (S. 110), welcher 20 Tage hindurch ein Thermometer in 11 m Tiefe in der damals noch vorhandenen Bocca grande beobachtete, bemerkte, daß die Temperatur zwischen 75—78° R. schwankte. Die Temperatur anderer Fumarolen ist nach

¹⁾ G. Mercalli, Sul Ves. e nei Campi Flegrei.

²⁾ Siehe die Zeichnung bei Hamilton, Campi Phlegraei, pl. 21.

³⁾ Storia e fenomeni del Vesuvio, Napoli 1755, S. 114.

Deville¹⁾ 72—97,4°; dieser beobachtete, daß im Gegensatz zu dem Verhalten auf der Insel Volcano die Temperatur der schwefeligen Fumarolen mit Chlorammonium 88° beträgt, also geringer ist als die Temperatur 90—97° der schwefeligen mit Kohlensäure. Im allgemeinen nahm die Temperatur zu, je näher die Fumarolen der Bocca grande lagen²⁾. Scacchi³⁾ bemerkte in einigen 63°, in anderen 92°, Nasini⁴⁾ im März 1897 in der Hauptbocca 130—132°, Mercalli im Jahre 1899 122°, in anderen 96, 98, 99°; ihr Dampf wurde benutzt, um die Alaunlösungen zu erhitzen und zu verdampfen. Ein bekanntes Experiment, das auch die Kustoden wiederholen, welche die Fremden herumführen, ist dieses: man nähert den Fumarolen eine Zigarre oder irgend einen brennenden Gegenstand, dann werden die Dämpfe sichtbar, und es bildet sich ein Rauchwölkchen. Bunsen bemerkte, daß der Schwefel, welcher mit Wasserdampf sich verflüchtet, diese Rauchwölkchen verursacht, sobald man sich ihm mit irgend einem brennenden Gegenstand nähert⁵⁾. Piria⁶⁾ beobachtete, daß, wenn man ein brennendes Schwefelholz einem Gemisch von feuchter Luft und Schwefelwasserstoff nähert, das aus einem Röhrchen kam, sich eine Wolke rund um das Streichholz bildete, daß der Schwefelwasserstoffgeruch durch den von Schwefeldioxyd ersetzt wurde, und daß sich Schwefel bildete und Wasserdampf, der sich kondensierte. In diesen Fällen und in denjenigen der Solfatara handelt es sich um ein rein physikalisch-chemisches Problem, nämlich um die schnelle Kondensation von Wasserdampf um mikroskopisch kleine Partikelchen Rauch, die von einem brennenden Körper ausgehen, vergleichbar dem atmosphärischen Staub bei der Bildung von Nebeln, wie Aitken, Tissandier und Altmann gezeigt haben. Wenn es feucht und kalt ist, kondensieren sich die Dämpfe viel leichter oder werden wenigstens weniger schnell von der Luft verzehrt, sodaß die Exhalationen reichlicher und intensiver zu sein scheinen und von mehreren Punkten ausgehen; in dem Maße aber, als die Sonne sich am Horizont erhebt, verschwinden sie⁷⁾. Die gasförmigen Produkte der Fumarolen sind von Breislak, Sainte-Claire Deville, De Luca⁸⁾ und von Nasini untersucht worden. Sainte-Claire Deville fand in der Bocca der Solfatara außer dem reichlichen Wasserdampf 24,5 Proz. Schwefligsäureanhydrid, 14,5 Proz. Sauerstoff, 61 Proz. Stickstoff. In anderen fünf Fumarolen von geringerer Temperatur bemerkte er Sauerstoff, Stickstoff, 2,5—32,4 Proz. Kohlensäure und 0,8—52,5 Proz. Schwefelwasserstoff. Einige Fumarolen ergaben nur atmosphärische Luft und 7,28—8,02 Proz. Kohlensäure. De Luca 1871 und Nasini 1897 fanden in derselben Bocca 0,9—0,6 Proz. Schwefelwasserstoff, 99,0—98,43 Proz. Kohlensäure; Nasini fand auch 0,15 Proz. Sauerstoff und 0,82 Proz. Rückstand.

Scacchi beobachtete in den Jahren 1839/40, daß Kohlensäure in den Gruben zur Gewinnung des Alauns eine mehr als 1 m hohe Schicht bildete⁹⁾.

Nasini¹⁰⁾ fand zusammen mit Stickstoff freien Wasserstoff, Coronium, Argon, Helium und die Spektrallinien anderer neuer gasförmiger Elemente, die noch nicht bestimmt sind.

¹⁾ Im 10. Brief.

²⁾ Sainte-Claire Deville, Sur les ém. volc. I Lettre, 1862.

³⁾ Scacchi, Campania, S. 139.

⁴⁾ R. Nasini, Anderlini e Salvadori, Ricerche sulle emanazioni terrestri italiane (Mem. Acc. Lincei 1904, Ser. V, Vol. V, S. 29).

⁵⁾ Roth, Vesuv., S. 504.

⁶⁾ Scacchi, Campania, S. 137. — Piria, Annales de chimie et de physique. Ser. 2, tome 74, S. 331.

⁷⁾ Breislak, a. a. O. S. 113.

⁸⁾ L. De Luca, Sulla composizione dei gas che svolgonsi dalle fumarole della Solfatara di Pozzuoli. (Rend. Acc. Sc. fis. Napoli 1871, S. 181, 211.)

⁹⁾ Campania, a. a. O. S. 131.

¹⁰⁾ R. Nasini, F. Anderlini, R. Salvadori, Sulla probabile presenza del Coronio e di nuovi elementi nei gas della Solfatara di Pozzuoli e del Vesuvio. (Att. R. Ist. Veneto, Vol. IX, 1898, S. 1371; Rend. Acc. Lincei, ser. V, 1898, Vol. VII, S. 73.)

In der Menge und der Spannung der Dämpfe und der Gase kommen Unterschiede je nach der Menge der atmosphärischen Niederschläge vor. Deville beobachtete, daß von den Gasen einer Fumarole in einer halben Stunde 9,3—28,3 Proz. in Kalilauge absorbiert wurden, und daß die Mengen und Mischungsverhältnisse dieser Gase niemals konstant sind¹⁾. Einige Fumarolen in der Nähe der großen Bocca enthalten bald eine beträchtliche Menge von Kohlensäure und Schwefeldioxyd, bald enthalten sie davon gar nichts²⁾.

Als am 9. und 10. Februar 1862 Sainte-Claire Deville teilweise in die große Bocca eindringen konnte, was früher nicht möglich gewesen war, waren die Öffnungen der kleinen Solfatara weniger tätig, wohl infolge geringerer atmosphärischer Niederschläge. Er glaubt, daß die Menge der tätigen Gase im Juli 1856 größer gewesen sei als zu anderen Zeiten³⁾. Die Zunahme der Fumarolen ist von der Tätigkeit des Vesuvus gänzlich unabhängig⁴⁾.

Reine Schwefeldämpfe sind nicht beachtet worden, und bei der Anwesenheit von Wasserdampf und Sauerstoff von hoher Temperatur könnten sie gar nicht aus tiefen Regionen hervorkommen; aber die Kristallisationen des Schwefels sind an der Oberfläche überall sehr häufig, und zu allen Zeiten war, auch nach den Erzählungen des Plinius, ihre Bildung durch die Öffnung von Stollen erleichtert, daher ist auch die große Bocca sicher nur ein Stollen, um Schwefel zu gewinnen. Bunsen hat durch Experimente festgestellt, daß bei sehr hoher Temperatur aus Schwefelverbindungen eine Entwicklung von Schwefligsäureanhydrid stattfindet, wie bei der Bocca der Solfatara und auf Volcano; bei niedrigerer Temperatur wirken die Verbindungen der Metalle und vielleicht auch der Alkalien und der Erden mit Schwefel auf Wasserdampf und erzeugen Schwefelwasserstoff, wie in den weniger heißen Fumarolen der Solfatara, in den äußerlichen Fumarolen von Volcano im April 1900, in den Borsäure-Soffionen und in den Putzzen von Toskana und anderswo. Die Unterschiede in diesen Orten rühren von der verschiedenen Temperatur der Stelle her, wo die Gasquellen herausströmen. Die Bildung des Schwefels um die Bocca der Solfatara und um die Fumarolen herum kann hauptsächlich durch die Unverträglichkeit des Schwefligsäureanhydrides mit Schwefelwasserstoff verursacht sein, welche zusammengebracht Schwefel und Wasser hervorbringen, wie auch durch die Dissoziation des Schwefelwasserstoffes durch die hohe Temperatur des erstarrenden Bodens oder durch Oxydation des Schwefelwasserstoffes selbst. Das würde das Fehlen des Geruches nach Schwefelwasserstoff erklären; in den vier- bis fünfmal, die ich im Sommer 1896 in die Nachbarschaft der Solfatara gekommen bin, habe ich wenigstens nichts davon gemerkt, obwohl ich stets den Geruch der schwefeligen Säure wahrgenommen habe. Es ist wahrscheinlich, daß selenige Säure oder Selenwasserstoff die Ursache der Spuren von Selen sind, die ich in der Bocca der Solfatara mit dem Schwefel angetroffen habe. Nie oder nur sehr selten hat man Flammen beobachtet.

2. Nur die Krater tätiger Vulkane und die Stollen einiger alten Bergwerke sind so reich an Kristallisationen und Inkrustationen von Salzen, wie die Höhlungen des Bodens der Solfatara. Unter den Substanzen, die von den Gasen und Dämpfen um die Fumarolen herum abgesetzt und von Scacchi und von anderen untersucht sind, muß man diejenigen, die aus Gasen und aus wahrscheinlich vom Wasserdampfe unabhängigen Sublimationen entstanden sind, unterscheiden von denjenigen, die vom Wasserdampf selbst

¹⁾ Cinq lettres (C. R. Ac. I. Sc. 28, juillet, 1856).

²⁾ Sainte-Claire Deville et F. Leblanc, Mémoire sur la composition chimique des gaz rejetés par les évents volcaniques de l'Italie méridionale. (Acc. des sciences, t. XVI, Paris 1859, S. 27).

³⁾ Sur les émissions volc.; lettre première, 10 mars, 1862.

⁴⁾ Breislak, Campanie, S. 71; Scacchi, Campania, S. 137.

verursacht wurden. Zu den ersteren gehören Schwefel, Eisen und Spuren von Selen, vielleicht Phosphor, Kupferchlorür¹⁾, Arsensulfide²⁾ (Realgar, Auripigment³⁾). Phipson⁴⁾ fand im Schwefel 87,50 Proz. reinen Schwefel, 11,162 Proz. Arsen, 0,364 Proz. Selen. Dieselben Mineralien begleiten den Schwefel des Pico de Orizaba, des Ätna, des Vesuvs und des Kilauca. Auripigment und Realgar fanden sich auch in der Solfatara von Guadeloupe. Unter den mit dem Wasserdampf emporgekommenen Stoffen fanden sich Borsäure und Chlorammonium mit Spuren von Sulfat⁵⁾, das schon seit Jahrhunderten fleißig gesammelt wurde, wobei man seine Bildung dadurch beschleunigte, daß man, wie beim Gewinnen von Schwefel die Fumarolen mit Scherben und Ziegeln bedeckte, um die Oberfläche für die Kondensationen und Ablagerungen zu vergrößern. In der Mitte des 19. Jahrhunderts wurden jährlich zwei Zentner Salmiak und 273⁶⁾, später auch 6007⁷⁾ Zentner Schwefel gesammelt. Davon, wie von allen Erzeugnissen der Solfatara, mußte der Zehnte an den Bischof von Pozzuoli bezahlt werden⁸⁾. Breislak, der die Dämpfe der großen Bocca, die damals noch recht tätig war, in Terrakottaröhren sammelte, fand in 14 Tagen eine 7—9 mm hohe Kruste von Chlorammonium⁹⁾. In dem Kondensationswasser der Dämpfe fand er Sulfate von Aluminium und Eisen. Wenn man sorgfältig die Produkte der Fumarolen und die Salze in den Kondensationswassern analysieren wollte, so würde man sicher noch andere Stoffe in kleineren Quantitäten erhalten. Die Stoffe sind mit denjenigen der Fossa des Vulcano identisch und beweisen so die identische Natur beider Krater. Abgesehen von Selen sind Arsensulfide und Schwefeldioxyd auch Produkte der Borsäuresoffionen von Toskana.

Die Stoffe, die der Wasserdampf direkt oder mit Hilfe anderer Gase auflöst, findet er meist auf seinem Wege und nicht tief unter der Oberfläche. Die Borsäure, die, wenn auch nur in geringen Mengen, sich in allen vulkanischen Gesteinen findet und eine sehr flüchtige Substanz darstellt, kann leicht aus den in der Tiefe liegenden Trachyten durch Wasserdampf in Verbindung mit Kohlensäure aufgenommen werden. Viele, wahrscheinlich alle Thermalquellen dieser Gegend enthalten davon Spuren, wie sie auch andere Produkte enthalten, die im Wasserdampf der Fumarolen vorkommen. Wahrscheinlich bildet sich der Dampf dieser Fumarolen auf Kosten des atmosphärischen Wassers, welches anderswo, indem es dabei weniger warme oder mehr oberflächliche Schichten durchläuft, in den benachbarten Thermen zum Vorschein kommt. Es überwiegt aber in den benachbarten Thermalquellen vor anderen Salzen Chlornatrium, das in den Fumarolen fehlt, während nur Spuren von Chlorammonium vorkommen. Das beweist, daß in die Thermen durch Filtration Seewasser eindringt, und daß das Gemisch vermöge seines geringen spezifischen Gewichts mit dem Süßwasser in die Höhe bis zur Basis der Therme aufsteigt, oder, wie das auch vielfach vorkommt, von der Spannung der Dämpfe gedrängt über das Niveau des Meeres hinausquillt. Umgekehrt kommt in dem Wasser, welches den Fumarolen den Dampf liefert, die in Rede stehende Mischung nicht vor. Allerdings kommt im Seewasser Ammoniak¹⁰⁾ vor, das von den Dämpfen der Solfatara mitgeschleppt werden könnte,

¹⁾ C. Sainte-Claire Deville, *Dixième lettre, Les phén. érupt. de l'Italie méridionale.* (C. R. de l'Ac. des sciences 20. Oct. 1856, S. 746.)

²⁾ Idem, *première lettre* 1862.

³⁾ Kennigott, *Jahrbuch für Mineralogie* 1870, S. 537. S. De Luca, *Ricerche analitiche sopra talune produzioni stammitiche della Solfatara di Pozzuoli.* (Rend. Acc. Sc. fis. Napoli, Anno XIII, 1874, S. 115.)

⁴⁾ Kopp und Will, *Jahresbericht der Chemie* 1862, S. 57.

⁵⁾ M. Mercati, *Metall.*, S. 30. Romae 1717. — Breislak a. a. O. S. 79.

⁶⁾ Hamilton, *Campi Phlegrei.* Pl. XXV und LIII.

⁷⁾ Payan, *Notice sur quelques volcans de l'Italie mérid.* (Soc. de stat. du dép. de la Drome, Tome III, 1842.)

⁸⁾ Capaccio, *La vera antichità di Pozzuolo.* S. 106.

⁹⁾ Campanie, S. 79.

¹⁰⁾ Forchhammer, *On the composition of sea-water in the different parts of the ocean.* (Philos. transact. of the Roy. Soc. vol. 155, S. 208.) — Walther und Schirrlitz, *Studien zur Geologie des Golfes von Neapel.* (Zeitschr. der deutschen Geol. Ges., Bd XXXVIII, S. 332.)

dann müßte aber außer Ammoniak auch noch Chlornatrium reichlich vorkommen, das jedoch fehlt. Die ammoniakalischen Dämpfe, aus denen sich hier und auf Volcano das Chlorid und Sulfat bilden, können daher aus mehr oder weniger tiefen Regionen herkommen, während der Wasserdampf auch von mehr oberflächlichen Stellen herrühren könnte. Erdmann¹⁾ fand, daß Stickstoff in einer chemischen Verbindung in gewissen alten Gesteinen vorkommt, und daß er durch die Einwirkung des Wassers, der Säuren und alkalischen Basen Ammoniak bildet. Warrington²⁾ kommt durch ähnliche Erscheinungen beim Volcano zu der Ansicht, daß in der Tiefe Anhäufungen von Stickstoffverbindungen von Bor existieren, welche von Wasserdampf zersetzt Borsäure und Ammoniak liefern, das sich dann mit Chlorwasserstoffsäure verbände. Solche Verbindungen hat man bis jetzt in der Natur noch nicht beobachtet; überdies ist die Menge der Borsäure der Solfatara im Vergleich zum Ammoniak zu gering.

3. Um alle Fumarolen herum und in dem ganzen Gebiet, das jemals von solchen durchsetzt war, kommen auch einige andere Produkte vor. Die Wasserdämpfe und die Kohlensäure rufen, indem sie den Magnetit und der Pyroxen verändern, kleine Quantitäten Eisenhydroxyd hervor, das sich überall in der Solfatara und in den Leucogäischen Hügeln findet. Die größte Tätigkeit aber üben die schwefeligen Gase aus. Das Schwefeldioxyd absorbiert bei der Berührung mit der Luft Sauerstoff und verwandelt sich in Schwefelsäure; dieselbe Umsetzung erfährt auch der Schwefelwasserstoff in feuchter und warmer Luft. Die so erzeugte Schwefelsäure reagiert auf Chlorammonium und auf die Basen der Feldspate, der Pyroxene und der weniger reichlichen Gemengteile der Trachyte und Tuffe. Beim Beschreiben der Dümschliffe des Gesteins habe ich schon einige wenig bekannte schwerer lösliche Salze erwähnt. Nach der Theorie und nach den Experimenten von Schmidt³⁾ werden die Gemengteile eines vulkanischen Gesteins, welches Exhalationen schwefeliger Säure ausgesetzt ist, zersetzt je nach der Löslichkeit der Sulfate der respektiven Basen. In der Löslichkeit folgen sich unter den hauptsächlichsten Bestandteilen eines trachytischen Gesteins oder Tuffes: MgO , Fe_2O_3 , CaO , Na_2O , Al_2O_3 , K_2O , SiO_2 . Die Sulfate haben teilweise infolge ihrer leichten Löslichkeit oder Zersetzbarkeit wenig Bestand, teilweise häufen sie sich auf dem Boden an. Damit stimmen größtenteils die Beobachtungen überein, welche man aus der mikroskopischen Untersuchung der Gesteine der Solfatara ziehen kann. Einige Ausnahmen scheinen von der verschiedenen Durchlässigkeit der Bestandteile und ihrer verschiedenen Zugänglichkeit für Wasser und pneumatolytische Vorgänge herzurühren. Das Eisen des Magnetits und der gefärbten Bestandteile gehört zu den ersten Elementen, welche sich verändern, das zeigt sich an der allmählichen Entfärbung der Biotite, der Amphibole und der Pyroxene. Aber der Magnetit bleibt teilweise erhalten, auch wenn die Zerstörung der anderen Gemengteile schon weit fortgeschritten ist. Es zerfallen dann die Verbindungen von Calcium und Natrium in den Plagioklassen, darauf diejenigen des Kalium in den Sanidinen und schließlich auch die Tonerde, bis nur die reine Kieselerde übrig bleibt. Als Resultat der verschiedenen Zersetzungen entsteht eine Anzahl Sulfate, die von Breislak⁴⁾ und besonders von Scacchi⁵⁾ untersucht sind, nämlich nacheinander

¹⁾ H. Erdmann, Über das Vorkommen von Ammoniakstickstoff in Eruptivgesteinen. (Deutsche chemische Ges., Bd XXIX, 1896, S. 1718.)

²⁾ Chemische Zeitung 1854, S. 119.

³⁾ W. B. Schmidt, Mineralogische und petrogr. Mitteilungen. Herausgeg. von Tschernak, Bd IV, 1882.

⁴⁾ Essai minéralogique sur la solfatara de Pozzole, S. 155, 156. Naples 1792. — Campanie. — S. De Luca, Ricerche chimiche sopra una produzione della Solfatara di Pozzuoli (Rend. Acc. Sc. Fis., p. 218. Napoli, Anno X, 1871). — Ricerche analitiche sopra talune produzioni stadammiche della Solfatara di Pozzuoli (Ibidem, S. 35. Anno XII, 1873). — Ricerche chimiche sopra una produzione statalutiva della Solfatara di Pozzuoli (Ibidem, S. 114). — Ricerche sperimentali sulla Solfatara di Pozzuoli. Napoli 1882.

⁵⁾ Scacchi, Campanie. S. 135, 318 ff.

Ammoniumsulfat (Mascagnin), Magnesiumsulfat (Epsomit) in zarten Ausblühungen, Eisensulfat (Cospimbit, Voltait¹⁾ etc.) in allen möglichen Varietäten, Natronsulfat (Glauberit und vielleicht Glaserit) und vor dem Glauberit Calciumsulfat, nach ihm das wasserhaltige Doppelsulfat von Eisen und Aluminium (Halotrichit), Natrium-, Ammonium- und Kaliumalaun. Da das Aluminium, zusammen mit Kalium und Natrium, nach dem Silicium das verbreitetste Element der Gegend ist, indem es in den Feldspäten und den Gläsern vorkommt, so sind auch die tonerlehaltigen Sulfate unter den Produkten der Zersetzung die häufigsten. Sie wurden seit den ältesten Zeiten gesammelt, in großen Bleikesseln gelöst und dann nach der Verdampfung durch die Hitze der natürlichen Dämpfe wieder in reinem Zustand erhalten. Um das Jahr 1770 wurden jährlich 37 Zentner Alaun gewonnen²⁾, früher aber war diese Fabrikation noch weit lebhafter, denn Alaun wurde auch aus den Leucogäischen Hügeln extrahiert. Eine Alaungewinnung in Öfen fand gegen den Lago d'Agiano hin von 1248 bis zum Ende des 15. Jahrhunderts statt; Breislak fand Spuren davon am Monte Secco oberhalb der Pisciarelli. Die Einkünfte von diesen Öfen, wie auch Cestari³⁾ bezeugt, gehörten dem Hospital Santa Marta in Neapel⁴⁾.

Andere Reaktionen der schwefeligen Säure oder der Schwefel- und Chlorammoniumdämpfe auf das Eisenoxyd, das durch allmähliche Veränderungen oder durch Reduktionen mit Hilfe organischer Substanzen entstanden war, brachten die von Breislak⁵⁾ erwähnten Spuren von Schwefel- und Schwefelarseneisen (Pyrit und Arsenkies) hervor. Derselbe Autor erwähnt (S. 103), daß in einigen Höhlungen sich tonige Stalaktiten befanden, die, wie die Wände der Höhlung, mit einer sehr dünnen Schicht von Pyrit bedeckt seien. Nachdem er in einer Vertiefung, in die die Dämpfe der Fumarolen eindrangen, einen Holzzylinder aufgehängt hatte, fand er ihn nach 20 Tagen mit Pyrit bedeckt, der sich vielleicht gerade durch Reduktion der von den Dämpfen mechanisch mitgeführten Eisensulfate durch die organische Masse gebildet hatte. Durch die Auslaugung des Eisens, welche von Anfang an stattgefunden hatte, hat das Gestein eine weiße Farbe bekommen, es wurde immer reicher an Tonerde und Kieselerde und dadurch weniger zersetzbar, bis schließlich in der Hauptsache eine erdige Kieselmasse übrigblieb, die zerreiblich, sehr fein und gelblichgrau, meist aber weiß ist. Diese Masse, die lange für Gips oder Kaolin gehalten, dann sehr unechtlich Kieselsäure genannt wurde, ist eine Polykieselsäure chemischer Herkunft; an Ort und Stelle nennt man sie »bianchetto« und gewinnt sie, um daraus Stuck zu machen oder um sie zum Weissen zu benutzen. Es ist das dieselbe Substanz, von der schon Plinius sagt, daß sie mit Spelz vermenget werde.

Morawski und Shinnerer⁶⁾ haben sie mit folgendem Resultat analysiert: SiO₂ 90,19 Proz., Al₂O₃ 1,84 Proz., CaO 0,62 Proz., Alkali 0,46 Proz., Wasser und organische Substanzen 4,19 Proz., Spuren von Eisen. Dieser »bianchetto« wurde schon von Mattiolo⁷⁾ ganz richtig mit einem von Fumarolen zersetzten Trachyt von Lipari verglichen, dem nach der chemischen Analyse stimmte dieser mit dem »bianchetto« von Pozzuoli völlig überein. Diese vollständige Umwandlung des vulkanischen Gesteins in Kieselsäure ist in hohem Maße der Tätigkeit der Solfataren und der Fumarolen eigentümlich. Hatch und Renard haben

¹⁾ A. Scacchi, *Antologia di scienze naturali*, S. 67. Napoli 1841.

²⁾ Hamilton, *Campi Phlegraei*. Pl. XXV, Explication.

³⁾ G. Cestari, *Anecdotti storici sulle alumiere delli monti Leucogei*. Napoli 1790.

⁴⁾ Capaccio, *La v. ant. di Pozzuolo*, S. 108.

⁵⁾ Breislak, *Campanie*, S. 93.

⁶⁾ *Verh. der k. k. geologischen Reichsanstalt* 1872, S. 161. — S. De Luca, *Ricerche analitiche sopra quattro diverse terre della Solfatara di Pozzuoli* (*Rend. Acc. Sc. fis.*, S. 139. Napoli, anno XI, 1873). — *Ricerche chimiche sulla terra della Solfatara di Pozzuoli* (*Ibidem*, S. 17). — *Sulla presenza del litio nelle terre e nelle acque della Solfatara di Pozzuoli* (*Rend. Acc. Sc. fis.*, S. 143, anno XIV, 1875).

⁷⁾ E. Cortese und V. Sabatini, *Descrizione geol. petrograf. delle isole Eolie* (*Mem. descr. d. carta geol. d'Italia*, S. 42. Roma 1892).

sie bei den Andesiten Südamerikas und des indischen Archipels. Küch bei denjenigen von Columbia beobachtet und führen sie auf Fumarolen zurück. Die Kieselsäure wird durch heißes Wasser in sehr geringer Menge aufgelöst, es dringt in die Gesteine ein, und es scheiden sich darin hier und da wieder kieselige Konkretionen aus¹⁾.

Die Veränderung ging natürlich nicht gleichmäßig vor sich, sondern richtete sich nach dem Wege, den die Schwefeldämpfe nahmen. Die Masse der Trachyte, der Breccien und der Tuffe im N. O und SO der Solfatara und auf den Lencogäischen Hügeln wurde weniger verändert als in der Mitte und in der Tiefe des Kraters, wo die Veränderung eine allgemeinere war. An manchen Punkten wurde das Gestein fast gar nicht, an vielen anderen an Spalten, in Höhlungen und in unregelmäßigen Partien durch und durch verändert. Im allgemeinen ist die Veränderung in den von der Oberfläche entfernteren Teilen geringer, weil dort die zur Oxydation der schwefeligen Säure nötige Luft fehlte, wie das schon Breislak beobachtet hat²⁾.

Es folgt aus alledem, daß der Krater der Solfatara ein Explosionskrater ist. Eine kleine Explosion erfolgte wieder im Jahre 1198, und der letzte Rest davon und zugleich der Beweis für die vorangegangenen Ereignisse sind die Dämpfe und die hochgespannten Gase, welche beständig im Krater aufsteigen. Ein Tunnel der campanischen Eisenbahn längs dem Ufer der Bagnoli durchschneidet die Abhänge des Monte Olibano in einer Entfernung von 1 km vom zentralen Teile des Kraters der Solfatara; die Temperatur stieg bei dem Baue desselben auf ungefähr 50°, so daß man Ventilation durch seitliche Durchbrüche und durch Schächte einrichten mußte³⁾.

Die Phänomene, welche das Auftreten der schwefeligen Säure begleiten, lassen dauernde Spuren zurück. Jetzt ist unter den Phlegräischen Vulkanen die Solfatara nicht nur der einzige Vulkan, in dem sich dort jene Phänomene abspielen, sondern sie ist auch der einzige, in welchem dies auch früher geschehen ist. Dieser der Solfatara eigenartige Charakter, der aber durch die besondere Beschaffenheit des Untergrundes bedingt ist, kann sicher nicht seinen Ursprung von der Natur der unterhalb befindlichen trachytischen Gesteine haben, da diese dieselben sind wie in der ganzen Gegend und in ihnen Schwefel nicht in solcher Masse vorkommt, um bemerkenswerte Emanationen der schwefeligen Gase hervorzurufen. Daher ist der Ursprung derselben viel tiefer anzunehmen und von Sedimentärgesteinen abzuleiten, aus denen weithin der Untergrund besteht, von denen in den Phlegräischen Vulkanen kaum eine Spur zu Tage gefördert wurde, oder aus noch tieferen Stellen der Erde. Jedenfalls ist die Beschränkung von Schwefelemanationen auf den Krater der Solfatara eine bemerkenswerte Tatsache gegenüber der Gleichförmigkeit der anderen festen Produkte aller Vulkane der Phlegräischen Felder.

Um die Solfatara herum wie überhaupt fast überall in den Phlegräischen Feldern ist der Boden in geringer Tiefe noch warm, besonders am Meere entlang. Diesen Umstand benutzt man seit alter Zeit, um in dem Saude in der Höhe des Meeres kleine Sammelgruben (putoli) anzugraben, welche nach Strabo dem Orte den Namen gegeben haben, um das in unterirdischen Adern fließende Süßwasser⁴⁾, welches in Meereshöhe ausströmt, zu sammeln zugleich mit dem Meerwasser, das durch den Sand sickert, und es zu warmen Bädern zu benutzen. So macht man es noch heutigentags auf den Liparischen Inseln. Die ganze Küste zwischen Bagnoli und Pozzuoli besitzt eine Reihe von Badeanstalten, die in Meereshöhe liegen und das salzhaltige Wasser benutzen, das aus einer Mischung von Meerwasser

¹⁾ Thompson-Breislak, *Campanie*, S. 102.

²⁾ H. Breislak, *Essais min.*, S. 114.

³⁾ Johnston Lavis, *Rep. of the Committee*, 1888. L. Dell'Erba, *L'Andesite di Posillipo*, S. 1.

⁴⁾ Daubrée, *Eaux souterraines*, II, S. 196.

mit Süßwasser besteht. Das Mischungsverhältnis richtet sich natürlich nach der Quantität der atmosphärischen Niederschläge. Die Wasser haben eine Temperatur von 50° C. oder etwas mehr, sind reich an freier Kohlensäure, bis zu 223 Liter und mehr im Kubikmeter, und enthalten Bestandteile, die von den vulkanischen Gesteinen und vielleicht auch von tieferen Regionen, größtenteils aber von der Oberfläche herrühren. Chloride kommen am reichlichsten vor; von 9,5 g fester Substanz sind ca 6 Chloride und unter diesen 4,2 g Chlor-natrium¹⁾. Da die Fumarolen der Solfatara Chlor-natrium nicht enthalten, so muß dieses einen anderen Ursprung haben. Wahrscheinlich waren »die Thermen«, nämlich der sog. Tempel des Serapis, ursprünglich als Wassergruben unterhalb des Spiegels des Meeres gebaut, von dem sie durch teilweise tonige undurchdringliche Schichten, welche den Strand bildeten, getrennt waren.

III. Montagna Spaccata. Campana und Pisano. Senga.

Schlackeneruption der Montagna Spaccata.

Wo die Campanische Straße, nachdem sie die Campanische Ebene verlassen hat, zur Ebene von Quarto abbiegt, tritt sie zwischen enge Wände eines Hügels ein in einem Einschnitt, der in den römischen Zeiten vertieft wurde; daher der Name Montagna Spaccata »geborstener Berg«. Die Gesteinsstänke fallen von S nach N, d. h. nach der Ebene von Quarto, unter einem Winkel von 15° ein. Deecke²⁾ gibt ein Profil dieser Stelle. An der Basis, von der Campanischen Ebene her, ungefähr 110 m ü. d. M. bemerkt man 10 m gelben Tuff mit Bimssteinfragmenten, der bisweilen pisolithisch und identisch mit dem von Campiglione ist, welcher die Basis der Eruption des Fondo Riccio bildete. Darauf folgen:

1. gelblicher Tuff mit wenigen Fragmenten von Schlacken, 3 m.

2. rote und meist schwarze Schlacken, welche zum Bekiesern der Straße dienen, 6 m.

Die Bank ist gleichsam in groben parallelen Zonen zerteilt; in der oberen Hälfte sind die Schlacken dunkler, während sie nach unten zu heller werden und zuweilen gerötet sind, was weiter oben nicht der Fall ist. Sie tragen den gewöhnlichen Charakter, doch treten die mit bloßem Auge sichtbaren Feldspate nur klein und sparsam auf, häufiger aber auch klein sind Kristalle von Augit. Unter dem Mikroskop erscheinen die kleinen Kristalle häufiger; es sind das meist Plagioklase, von denen 7—8 in der Zone (001):(010) Auslöschungswinkel über 38° besitzen, und die deshalb als Anorthit anzusprechen sind. Weit seltener kommt der Sanidin in Mikrolithen und in großen Kristallen vor, noch seltener Augit als ältere Ausscheidung, während er in Form von Mikrolithen fast fehlt.

Selten kommt Magnetit, noch seltener Hornblende vor, zuweilen einige Kristalle von Biotit. Weißer oder bläulicher Sodalith, auch Hauyn mit den charakteristischen schwarzen Einschlüssen kommen zwar sehr selten vor, aber ich habe sie doch gesehen. Die überwiegend glase Grundmasse ist umgewandelt und ganz und gar durchsetzt von ellipsoidischen Blasen mit fluidaler Anordnung; sie ist undurchsichtig, rötlich oder dunkelgelb durch Zersetzung der Opacite in Hämatit oder in Limonit und durch Änderung des Glases und der kleinen Mikrolithen, von denen hier und da einige ein wenig intakt geblieben sind.



Fig. 11. An der Montagna Spaccata. 1:2000.

1. Gelber Tuff; 2. gelber Tuff mit einigen Schlacken; 3. rote und schwarze Schlacken mit Stücken von feingrauem Tuff; 4. grober gelblicher Tuff; 5. schwarze Schlacken und Bimsstein; 6. grauer Tuff mit Bimsstein; 7. grauer Tuff; 8. Bimsstein.

¹⁾ Die Analysen (vom Jahre 1866) rühren von Jannuario, Punzo, Reale, Vetere und Zinno her.

²⁾ W. Deecke, Fossa Lupara, ein Krater in den Phlegreischen Feldern bei Neapel (Zeitschr. d. Deutsch. Geol. Gesellsch. 1888, S. 146).

3. Graugelblicher Tuff, 2 m;
4. eine Bank von Bimssteinen und schwarzen Schlacken, 1 m;
5. grauer Tuff mit Bimssteinen, 6 m;
6. grauer Tuff, 2½ m;
7. grauer Tuff mit Puzzolan und Bänken von kleinen Bimssteinen.

Im W der *Montagna Spaccata* setzen sich die schwarzen, überwiegend aber die roten Schlacken fort, indem sie eine deutlich unterscheidbare Bank von regelmäßiger Mächtigkeit bilden, die nur zuweilen in dem höheren Teile der steilen Umwallung, der im NW die Ebene von *Campana* abschließt, bis zum tiefen Tale des *Melo* unterbrochen ist, welches nach der Gegend S von der Meierei von *Corvara* abfällt, wo sie mit einer Mächtigkeit von weniger als 3 m endigen. Sie tragen denselben Charakter wie die Schlacken des *Fondo Riccio*, die wir später untersuchen werden, und lagern immer auf demselben gelben pisolitischen Tuff, der die äußeren Abhänge des Tuffkraters von *Campiglione* bildet. Aus gelbem Tuff und nicht mehr aus Schlacken, wie man es auf einigen Karten sieht, aber schon z. B. von *Günther*¹⁾ verbessert ist, besteht das ganze Tal des *Melo*. Eine höchstens 30 m mächtige Schicht von grauem Tuff mit kleinen weißlichen, grauen oder schwarzen Bimssteinen und mit kleinen Fragmenten von schwarzem *Trachyt* lagert gewöhnlich auf den Schlacken.

Östlich von diesem Tale und südöstlich von der *Montagna Spaccata* erhebt sich, ungefähr 15 m hoch, ganz vereinzelt in der *Campanischen Ebene* der Hügel von *Crisci*, der aus einem sehr feinen grauen Tuff besteht von demselben Charakter wie die der höchsten Schichten der *Montagna* (5, 6, 7) und leicht von S nach N geneigt ist. Darin eingestreut finden sich zahlreiche graue Bimssteine, schwarze Schlacken und Fragmente von dichten, schwarzen *Sandintrachyten*, ähnlich denjenigen der *Fossa Lupara*, häufiger am unteren Teile und nahe dem Gipfel, weniger in der Mitte. Auf der Nordseite, d. h. nach der *Montagna Spaccata* und der *Fossa Lupara* hin sind die Bimssteine im Tuff größer. An der Oberfläche sieht man grobe, bis 6 cm große Stücke von schwarzem *Trachyt*, die sicher von der *Fossa Lupara* herrühren, weil sie nach mikroskopischer Untersuchung mit den *Trachyten* jener identisch sind; im Tuff habe ich sie von solchen Dimensionen nicht gesehen. Die größeren Fragmente sind bei der Verbesserung des Erdreichs hier und da aufgehäuft.

Östlich von der *Montagna Spaccata* hören entsprechend der Neigung der Bänke die Schlacken sofort unter dem mächtigen Mantel der grauen Tuffe auf, welche den inneren Teil des Hügels der *Torre Poerio* und den ganzen Umkreis der Ebene von *Pisano* bilden, unter einer oberflächlichen Bedeckung, die, im unteren Hange ausgelehnter, aus Materialien besteht, die von dem Ausbruch der *Fossa Lupara* herrühren.

Der Tuff im Umkreis der Ebene von *Pisano*, der stets grau ist, bildet auf der Nordseite eine Antiklinale von sehr unbedeutender Neigung. Dies sieht man an dem tiefen Einschnitt der *Montagna Varapocore*, die derjenigen der *Montagna Spaccata* parallel ist, und durch welche man von der Ebene von *Pisano* nach derjenigen von *Quarto* gelangt. Auf der *Montagna Varapocore* sieht man im Tuff nur kleine und wenige Schlacken, besonders auf dem höchsten Teile des Hügels, während ein wenig häufiger feine dünne Schichten von Bimssteinen vorkommen. Auf dem Südabhang kommen große Bimssteine und wenige schwarze Schlacken vor, die sicherlich von der *Fossa Lupara* herrühren und einige Bänke mit einem Einfallen von 12° nach S bilden; sie bedecken ziemlich unregelmäßig den grauen Tuff der tiefsten Hänge.

Der graue, sehr feine Tuff, aus dem der Hügel auf der Ostseite besteht, der, wenn man von der Meierei *Romano* hinabsteigt, die Ebene von *Pacifico* von derjenigen von

¹⁾ *Günther*, The Phlegraean Fields (Geogr. Journ., Bd. X, 1897, S. 435).

Pianura längs des Hohlwegs von Cancellò trennt, fällt gegen erstere, nach W, unter einem Winkel von 6° ein. An verschiedenen Stellen kommen mehr oder weniger mächtige Schichten von Bimssteinen von der Größe einer Haselnuß, aber auch von 2—3 dm, und von seltenen schwarzen Schlacken vor. Südlich von der Ebene von Pisano und der Fossa Lupara befinden sich die letzten Abhänge des Kraters von Astroni und der graue Tuffhügel der Meierei Pacifico, der gleichsam der Bindestrich zwischen den erwähnten Hügeln und dem isolierten Hügel von Crisci ist.

Wenn man die Natur der Gesteine und ihre Verteilung im Umkreis der Ebenen von Campana und Pisano vom Tale des Melo bis zur Montagna Spaccata und Vrapeccore, bei Cancellò, Pacifico, Crisci prüft, so leuchtet die Existenz wenigstens eines vulkanischen Kraters ein, der sicher vor dem Ausbruch der Fossa Lupara bestand und sich über dem gelben Tuff erhob, dessen ältere Produkte die Schlacken des Tales von Melo und des Montagna Spaccata waren, welche sich wahrscheinlich überall im Untergrund der Umgebung fortsetzen. Schon Breislak¹⁾ setzt voraus, daß der Hügel von Crisci der letzte Rest der Ausbrüche und Explosionen sei, welche in der Campanischen Ebene stattgefunden haben. Die nachfolgenden Explosionen und die Denudation haben ihn heute isoliert.

Auch Deecke war schon der Ansicht, daß die Schlacken der Montagna Spaccata von einem besonderen Ausbruch herrührten. Die Ansicht Roths, daß die Schlacken von dem Ausbruch des Monte Nuovo herrührten, ist jedenfalls unrichtig, weil diejenigen des Monte Nuovo einen ganz anderen Charakter tragen; auch kann man sie nicht mit der Fossa Lupara in Verbindung bringen, welche viel jünger ist, und deren unveränderte Schlacken, die reich an Sphärolithen sind, auf den Abhängen der Abstürze der Montagna Spaccata vorkommen. Der Ausbruch geschah bedeutend später als der des Campiglione, aber er muß doch früher als der des Fondo Riccio gewesen sein, von dem er ohne Zweifel durch einen langen Zeitraum getrennt ist, da er von mächtigeren Schichten verschiedener Tuffe bedeckt ist.

Anfangs zeigte der Ausbruch denselben Charakter wie die schlackenführenden Krater der Fossa Lupara, von Astroni, von Fondo Riccio, aber später erzeugte er vorwiegend Tuffe, und sein Mittelpunkt dürfte etwas mehr östlich von der Linie liegen, welche die Montagna Spaccata mit Crisci verbindet. Der zentrale Teil des vulkanischen Apparats existiert nicht mehr; wahrscheinlich haben wir ein Beispiel einer Explosion vor uns oder einer Reihe von Explosionen von nicht hohem Alter, die aber jedenfalls älter sind, als die der Fossa Lupara oder Senga, der Astroni und des Cigliano, welche größtenteils den vorher existierenden Vulkan zum Verschwinden brachten und die Bildung der Ebenen von Campana und Pisano verursachten.

Die Explosionen von Campana und Pisano.

Die beiden Ebenen von Campana und Pisano sind voneinander durch den Schlackenvulkan der Fossa Lupara oder der Senga getrennt und bildeten vor dessen Existenz eine einzige Ebene, deren Regelmäßigkeit vielleicht nur durch den Hügel der Meierei Pacifico unterbrochen wurde. Die südliche Seite der Ebene von Pisano und die östliche der Ebene von Campana werden von den äußeren Abhängen des Explosionskraters der Astroni begrenzt, der sicher späteren Ursprungs ist als die benachbarten Ebenen; wäre jener nicht entstanden, so würden die beiden Ebenen von Campana und Pisano mit der Ebene des Kraters von Agnano eins gewesen sein und würden eine gleichmäßige Neigung von N nach S gezeigt haben, vorausgesetzt, daß nicht etwa an der Stelle der Astroni vorher eine Reihe von Hügeln existiert hat, welche die genannten Ebenen trennten.

Der Bergkranz, welcher heute die Ebene von Campana umgibt, steigt von der geringsten Höhe von 100 m auf der Nordseite, an der Montagna Spaccata, bis zu 300 m an Monte

¹⁾ Campanie S. 140.

Corvara an. Unter dem Monte Barbaro wurde die Neigung gemessen zu 137 Proz., unter dem Monte Corvara zu 55 Proz., um die Montagna Spaccata herum bis zu 133 Proz. Der Boden, der, wäre nicht ein künstlicher Anfluß geschaffen, teilweise ein Sumpf wäre, liegt 55 m ü. d. M., aber die Peripherie steigt bis zu 90 m an. Der höchste Hügel im O der Ebene von Pisano erreicht 254 m, von dort aus nimmt der Bergkranz nach N zu allmählich ab. Die Gewässer von Pisano fließen, ebenso wie diejenigen des nördlichen Teiles der Ebene von Campana, nach N gegen die Ebene von Quarto ab. Die Ebene von Campana mußte einstmals gänzlich von den östlichen Abhängen des Kraters von Campiglione und von den ihm überlagernden grauen Tuffen des Kraters der Montagna Spaccata bedeckt gewesen sein. Die große Steilheit der Wände, besonders nach N und NW, die steiler abgeschnitten sind als diejenigen irgendwelcher anderer Krater in den Phleggräischen Feldern, der scharfe Abfall des Gesteins, welches gänzlich aus Bänken von gelbem Tuff besteht, mit Ausnahme der oben erwähnten Schlacken und grauen Tuffe, die augenscheinliche Unterbrechung in der Begrenzung des Kraters von Campiglione, von welchem im O nur ein kleiner Teil übrig geblieben ist, die Zerlegung der Wände in einzelne Kreissegmente, welche nicht durch Erosion durch Wasser, und noch viel weniger durch Erosion des Meeres entstanden sein kann, das sind alles ebensoviel Tatsachen, die sich nicht erklären lassen, wenn man nicht eine oder mehrere aufeinander folgende Explosionen annimmt.

Die Fossa Lupara oder Senga.

Mitten in den Ebenen von Campana und Pisano, nur etwas exzentrisch zur Westseite liegt der Schlackenvulkan der Fossa Lupara. Einen der größten geistigen Genüsse habe ich gehabt, als ich bei meinen geologischen Exkursionen kreuz und quer den Kastanienwald und die dichten Macchien der Fossa Lupara ohne Weg und Stög durchschritt. Nach dem, was ich gesehen und gelesen habe, ist die Senga von allen Schlackenkratern das vollkommenste




Fig. 12. Von Cumä bis zur Fossa Lupara. 1:100000.
1. Gether Tuff; 2. grauer Tuff; 3. biokristallinischer Trachyt; 4. hypokristallische Schlacken.

Beispiel, das es in Europa gibt, und durch seine zwar kleinen, aber äußerst regelmäßigen Formen ein wahres Kabinettstück. Die dichte Macchie und die größere Entfernung vom Meere und von den am meisten besuchten Straßen haben bewirkt, daß sie im ganzen weniger bekannt ist. Die besten und beinahe einzigen Beschreibungen rühren von Scacchi¹⁾



Fig. 13. Von der Via Campana bis Pezzella.
1:100000.
1. Gether Tuff; 2. grauer Tuff; 4. hypokristallische Schlacken.

her, und besonders von Deecke²⁾, welcher sich dort 1885 und 1887 aufhielt; beide haben auch eine geologische Karte veröffentlicht. Hinsichtlich der topographischen Karte wäre eine ausführlichere Aufnahme in größerem Maßstab sehr wünschenswert. Der Vulkan erhebt sich, gerade so wie der Monte Nuovo in einer Gegend, die anfänglich völlig eben war. Die Ebene fällt von O nach W sanft von 100 auf 56 m. Im S berührt sie sich mit dem äußersten Rande des Hügel von Astroni. Die Basis des Berges ist wie beim Monte Nuovo genau kreisförmig, sein Durchmesser ist etwas größer als jener, ca 950 m, in der Richtung von O nach W ist er etwas

¹⁾ Campania S. 238.

²⁾ W. Deecke, Fossa Lupara.

größer, wenn man die ganz und gar an der Oberfläche befindlichen Schlacken mitrechnet, welche sich in der umgebenden Ebene ausbreiten.

Der Berg wird von vier halbkreis- oder kreisförmigen Umwallungen gebildet, die bis 60 m hoch werden und fast alle gleich breit sind. Sie liegen einander gegenüber und sind von konzentrischen, fast gleichen Depressionen getrennt; durch einen genau zentralen und einen elliptischen Krater auf der Ostseite unterscheidet sich der Berg völlig vom Monte Nuovo.

Die äußere nördliche Umwallung wird vom Bosco di Maranisi gebildet, sie ist halbkreisförmig nach S zu offen, nach Augenmaß etwas höher als 40 m und erhebt sich auf einem Gelände, das nach innen 107 m, nach außen 80 m hoch ist. Die zweite Umwallung, die sich etwas mehr nach innen befindet und etwas mehr herumgeht, ist nach S weit aufgerissen; hier findet sich die sogenannte Grotte von Pollicino; sie erhebt sich auf einer Grundlage von etwas weniger als 110 m Höhe; der größte Durchmesser beträgt 750 m, die größte Höhe 30 m. Im O verdoppelt sich diese Umwallung und schließt dadurch den elliptischen östlichen Krater, genannt die Fossa Schiarana oder Schianata, ein, welcher bis 200 m breit, 450 m lang und 30—40 m tief ist und hinabgeht bis zum Nivean von weniger als 100 m, also unter die umgebende Ebene.

Die dritte Umwallung ist noch vollständiger, halbringförmig und etwas nach NO aufgerissen, sie besitzt einen Durchmesser von 400 m, eine relative Höhe von 30 m und erhebt sich aus einer Depression von 107 m Höhe. Der Wall ist nach innen steiler als nach außen, besonders im O und im S, während er von der Westseite in drei allmählichen Stufen ansteigt. Er wird die Fossa Lapara genannt.

Der vierte, mehr nach innen befindliche Wall an der Ostseite der Fossa Lapara ist ringförmig, im NO etwas niedriger, sein äußerer Durchmesser erreicht nicht 200 m, seine relative Höhe ist 20—30 m über einer 110 m hohen Depression. Der kleine und enge Zentralkrater ist eine von W nach O gerichtete Spalte, 50 m lang, 1—2 m breit, nach Scacchi 39 m tief, mit üppigster Vegetation bedeckt und reicht hinab bis zu etwas weniger als 100 m, dem Nivean der benachbarten Ebene, und noch tiefer als die Fossa Schiarana. Dieser Zentralkrater ist die eigentliche Senga. Man sieht die nackten Schlacken, und Günther¹⁾ gab ein gutes photographisches Bild dieses Kraters.

Untersucht man den Vulkan genauer, so ergibt sich, daß er aus Bruchstücken von Trachyten besteht, von blauer, dunkelvioletter, schwarzer auch roter Farbe, die teils kompakt, teils glasig wie Obsidian, häufig schlacken- und bimssteinartig sind, besonders in den größeren Bruchstücken. Die Bomben, die Schlacken und die Lapilli sind zuweilen sehr groß, bis zu 1 cbm, meist klein, auch pulverig, unregelmäßig angehäuft ohne Unterschied der Größe, obschon in unregelmäßigen Bänken geordnet, welche die verschiedenen Stadien des Ausbruchs beweisen, gegen das Äußere geneigt, besonders in den äußeren Umwallungen im W. Die Bomben, die denen des Vesuv und Stromboli ähnlich sehen und die Beschaffenheit der schlacken- und bimssteinartigen Trachyte aufweisen, zeigen häufig eine nur äußerlich vorhandene Bimssteinstruktur, während das Innere kompakt ist. Hieraus geht hervor, daß bei der Eruption die Dämpfe und Gase einen leichteren Ausgang im äußeren Teile der Fragmente fanden, während sich der innere, einem größerem Drucke unterworfenen Teil kompakter erhielt. Dagegen sind die Bomben von Pantelleria und der letzten Ausbrüche des Volcano innen blasig, während die äußeren Partien kompakt, glasig und nur rissig sind. Dieser Umstand läßt sich wahrscheinlich dadurch erklären, daß die Ausbrüche unter Wasser erfolgten oder von großen Massen von Wasserdämpfen begleitet waren, so daß die Bomben oder die flüssigen Lavafragmente durch den plötzlichen Wärmeverlust bei Berührung mit dem Wasser in ihren Oberflächen in meist glasiger Form erstarrten. Indessen

¹⁾ R. T. Günther, The Phlegraean Fields. (Geogr. Journ. London 1897, Bd. X, S. 424, Fig. 8.)

C. de Stefani, Die Phlegäischen Felder.

bewirkte die Spannung der Dämpfe und der Gase im Innern bei dem verminderten äußeren Druck, daß die schnell verfestigte Hülle zerbrach und der innere Teil der Bruchstücke porös und schlackenartig wurde. Soweit man aus der mit dichter Vegetation bedeckten Oberfläche einen Schluß ziehen kann, sind Einlagerungen von Tuffen, d. h. dunkelgraue Aschen nur selten und im beschränkten Umfang vorhanden, nämlich nur in dem Einschnitt der Straße unterhalb Torre Poerio. Dagegen bemerkt man wie beim Monte Nuovo weder Lavaströme, noch könnte man aus der geringen Höhe oder der Form des Vulkans auf ihre Existenz schließen. So tief aufgerissenen Vulkanen fehlen gewöhnlich ausgelehnte Ströme. Dieser Schluß stimmt nicht völlig mit den Erörterungen von Breislak¹⁾ und Scacchi²⁾ überein, welcher von »una massa continua di trachite« in dem äußersten Westen des Bosco di Maranisi spricht und versichert, daß im dritten Umring, d. h. in der Fossa Lupara »si veggono grandi massi di trachite distaccati«; er war also davon überzeugt, das sich aus dem Innern des Vulkans ein Lavastrom Ausgang verschafft hätte.

Dort gibt es zwar einige kleine, unebene Klippen, aber sie sind durchaus lockere Massen, die vielleicht teilweise wieder aneinander geschweißt wurden, als sie noch flüssig waren, wie beim Monte Nuovo, aber in beiden Fällen sind sie doch schlacken- und bruchstückartig, und sie bilden keinen wirklichen Strom. Ich kann mich also den Unterscheidungen, die Scacchi und besonders Deecke gemacht haben, nicht anschließen, und allerhöchstens könnte man sagen, daß die zentralen Teile aus gröberen Massen zusammengesetzt sind als diejenigen der Peripherie.

Das Gestein ist ein sodalithischer Trachyt, wie der des Monte Nuovo. Nach Breislak (Essais min. S. 179) ist er stark magnetisch. Er ist schwarz, dunkelgrün, rotbraun oder rotviolett mit deutlich hervortretenden Kristallen von Sanidin, die in der glasigen Masse zerstreut sind, oder in kleinen Einsprenglingen, mit Plagioklas, überwiegend Anorthit, mit Sodalith, Ägirinaugit und braungrünem oder schwarzem Augit, Magnetit, und, im Gegensatz zum Monte Nuovo, mit rötlichbraunem Biotit. Mikroskopisch ist er von Deecke untersucht. Die Grundmasse, die besonders um die größeren Einsprenglinge fluidale Struktur hat, besteht aus Nadeln von Sanidin und kleinen Säulen von Augit und teilweise Ägirinaugit, zusammen mit einem braunen Glase voll brauner Opacite. Die Sanidinnadeln haben dieselbe Gestalt wie die des Monte Nuovo, und auch in dieser Lava habe ich sie sphärolitische Anordnung annehmen sehen. Die braunen Opacite sind in gewissen Partien des Gesteins vollständig in rötliche Opacite, in Hämatit umgewandelt, und in gewissen Partien, die der Wirksamkeit der Fumarolen ausgesetzt waren, sind alle Opacite und Magnetitkristalle in gelbliches, pulverförmiges Braunoisenerz umgewandelt. In den kompakten Teilen kommt außer den schon erwähnten Mineralien Plagioklas vor, der nach dem sehr großen Auslöschungswinkel in der Zone (001):(010) meist Anorthit ist und sich besonders in größeren Kristallen findet. Deecke (S. 176) hat in den seltenen Einsprenglingen auch reichlichen Apatit und dünne braune pleochroitische Blättchen, vielleicht Hornblende, gefunden. Der Biotit ist häufig gänzlich verändert, wodurch sich ein Übergang zum nicht Biotit führenden Gestein des Monte Nuovo herausbildet. Die größeren Einsprenglinge des Sanidin sind teilweise unverändert, teilweise haben sie zonare Struktur mit Glas und Flüssigkeits-Einschlüssen. Der Plagioklas findet sich, wie beim Monte Nuovo, auch innig verwachsen mit dem Sanidin und mit diesem häufig wieder resorbiert, und in Zonen von verschiedener Orientierung, was nach Deecke eine Wiederholung der Bildung von Feldspaten, die schon resorbiert waren, aus dem Magma beweist. Der Sodalith ist gleichförmig in großen Körnern verteilt, die abgerundet oder sechseckig sind, und in kleinen Rhombendodekaedern; sie

¹⁾ Essais min. S. 183.

²⁾ Campanie S. 238f.

sind frei von Einschlüssen. In verschiedenen Schlifften, besonders aber von der schlackenartigen Varietät habe ich Kristalle und Bruchstücke von Hauyn in den Poren des Gesteins gesehen, wahrscheinlich als Produkt einer Veränderung. De Lorenzo und Riva fanden in einer Varietät gelblichen, kompakten Trachyts in Stücken auf dem Boden des zentralen Kraters der Senga gelbe Mikrolithen von Akmit und unter den Ausscheidungen Bytownit-Anorthit mit einem Rande von Labradorit neben Sanidin, Sodalith und häufigem Titanit. Der rötliche Biotit mit großem Winkel der optischen Axen scheint gänzlich zu fehlen¹⁾.

In den schwarzen kompakteren Schlacken waren die Mikrolithen fluidal geordnet, und das teilweise glasige Gestein gleicht meistens den kristallinischen Trachyten der kompakten Lavaströme. Die schwarze Farbe rührt meist vom Magnetit her, Augit kommt selten vor. In den glasigen Schlacken finden sich innerhalb einer braunen oder hellen glasigen Masse mit offenbar fluidaler Struktur große Kristalle von Sanidin, Ägirinaugit und häufig gut erhaltenem Biotit. Die hellen Teile enthalten sehr kleine, unregelmäßig angeordnete Nadeln von Sanidin. In den dunklen Teilen gibt es sehr kleine dunkle Opacite, und in den größeren Ausscheidungen außer Sanidin, Plagioklas (Anorthit), Augit, Biotit noch Sodalith, Apatit, Magnetit, aber nicht, wie Deecke meint, Titanit. Das Gestein hat nach Deecke Ähnlichkeit mit den Trachyten des Montagnone auf der Insel Ischia. In den glasigen Schlacken unterhalb der Torre Pocrio fand ich auch Hauyn und Hornblende. Im Obsidian sind die makroskopischen Einsprenglinge lediglich Feldspate. In der braunen durchsichtigen Masse gewahrt man unter dem Mikroskop Gasporen, von denen die kleineren rund, die größeren elliptisch geformt sind. Schmilzt man die Masse bis zum Weißglühen, so dehnen sich die eingeschlossenen Gase aus und das Gestein verwandelt sich durch Aufblähen in Bimsstein. Der Obsidian wird meist in den inneren Teilen gefunden, die den größten Druck auszuhalten haben und vielleicht am schnellsten abgekühlt sind. Bei einigen sehr schwarzen Exemplaren am nördlichen Hange des Colle di Crisci ist das Glas in eine schwarze undurchsichtige Masse von fast perlithischer Struktur zersetzt, mit dunklen kleinen Kugeln, die voneinander durch kleine Zwischenräume getrennt und häufig von hellen dünnen Strahlen einer glasigen, noch nicht zersetzten Masse durchsetzt sind. Vielleicht wurde die Zersetzung durch die Limonitisation der sehr zahlreichen Opacite beschleunigt.

Der dunkelgraue oder schwarze Bimsstein, der in den Dünnschlifften voll kleiner Bläschen ist, enthält die gewöhnlichen Einschlüsse von Feldspat, Pyroxen, Biotit, Magnetit von den bereits beschriebenen Eigenschaften. Er hat gelbliche oder hellgraue Farbe nach Deecke von den Fumarolen und den Exhalationen schwefeliger Säure erhalten, welche das Gestein durch Elimination der Eisenoxyde kaolisiert haben. In der Tat hat Deecke gesehen, wie in dem helleren Bimsstein die glasigen Teile in eine wenig durchsichtige Masse umgewandelt, die mikrolithischen Feldspate größtenteils verändert sind und die größeren Kristalle nur im Zentrum sich erhalten haben. Der Biotit fällt dadurch auf, daß er noch intakt geblieben ist.

Ich habe ebenfalls Teile kompakten Gesteins untersucht, die wahrscheinlich durch Fumarolen verändert waren und deren glasige Masse durch Veränderung aller Opacite, welche gewöhnlich das Glas braun färben, in Limonit gelblich geworden ist. Die Augite und selbst die Magnetite sind weniger verändert als die Feldspate.

Dieser sodalithische Trachyt weicht von dem des Monte Nuovo nur durch die weniger vorgeschrittene Resorption des Glimmers und durch die größeren, vielleicht auch weniger resorbierten Einsprenglinge von Sanidin, Anorthit, Magnetit, Hornblende und Augit ab.

¹⁾ Il cratere di Astroni S. 477.

Der Ausbruch der Fossa Lupara erfolgte also in der gleichen Weise wie der des Monte Nuovo, wie das schon Abich¹⁾ bemerkt hat, nur etwas verwickelter. Es war eine unermischte reine Schlackeneruption.

Seacchi behauptet, daß die äußeren Umwallungen die späteren seien²⁾, aber heute läßt sich nach allen Nachrichten über die verschiedenen Vulkane diese Ansicht nicht mehr aufrecht erhalten, und man muß nach Mercalli (S. 41) und mit Deecke (S. 171) annehmen, daß die inneren Ringe die jüngsten sind. Die Dauer des Ausbruchs, die man sich auch nach der geringeren Quantität der ausgeworfenen Masse nur kurz denken muß, kann nur wenig länger gewesen sein, als die des Monte Nuovo; er kann nur wenige Wochen gedauert haben. Man muß aber mindestens vier Perioden des Ausbruchs unterscheiden, die immer weniger intensiv waren; während die aufeinander folgenden Explosionen die vorherexistierenden Krater zerrissen, wurden neue immer engere konzentrische Ringe ausgeworfen und zwar von schlackenartiger, bruchstückartiger Beschaffenheit, ohne daß es zu einem wirklichen Lavaerguß kam. Der Krater der Fossa Lupara zeigt uns das Bild eines Kraters, wie ihn der Vesuv im Frühjahr 1855 vor der kleinen Eruption im Mai besaß.

Die Fossa Schianata stellt einen kleinen seitlichen Schlitz im Vulkan dar. Spuren von Bleichwerden und Zersetzung der Gesteine, die wahrscheinlich von den Wirkungen des Schwefeldioxyds in den letzten Stadien der vulkanischen Tätigkeit herkommen, wurden von Deecke im äußeren Umring westlich von der Fossa Lupara bemerkt.

Die schlackenartigen Massen, die immer kleiner werden, je weiter man sich vom Zentralkrater entfernt, bedecken die Basis des Hügels der Astroni, gehen ein wenig die Abhänge des Monte Viticella und der Torre Poerio hinauf und verbreiten sich sparsam auf den tieferen Abhängen der Hügel auf der Nord- und auf der Ostseite, wo Bomben, schwarze Schlacken und Bimssteine zuerst in Bänken, dann vereinzelt bis zu einer Höhe von 120 m und etwas mehr vorkommen. Der Untergrund der Ebene von Pisano wird durch ein sehr mächtiges Feld von Bimssteinen gebildet, wovon ich mich im November 1897 durch tiefgehende Ansgrabungen überzeugt habe, und dasselbe wird im westlichen Teile der Ebene der Campanischen Straße der Fall sein. In der Tat sieht man gegen San Martino und die Campanische Straße Schlacken oberflächlich dem umgelagerten, alluvialen, horizontal liegenden Tuff beigemischt, und westlich von S. Martino sieht man, daß die Schlacken von jüngerem Alluvium bedeckt werden. Diese Schlacken können teilweise durch die Wasser dahin gelangt sein, die von dem kleinen Abhang des Kraters herabflossen. Die Schlackeneruptionen der Senga brachen vielleicht aus dem gleichen Schlothe hervor, der auch den früheren Krater der Montagna Spaccata gebildet hatte, oder etwas westlicher von ihm, sie gingen aber weit später vor sich als jene und als die Explosionen, welche die Ebene von Campana und Pisano bildeten. Zwischen diesen Explosionen und den Ausbrüchen der Senga liegen gewiß diejenigen der Astroni, deren Explosionskrater teilweise die Ebene von Pisano bedeckte, selbst aber später von den Schlacken der Senga bedeckt wurde. Deecke erwähnt unter den südwestlichen Abhängen des Vulkans ein Kolumbarium der römischen Kaiserzeit, genannt la Grotta di Pollicino; auch im NO befinden sich Reste eines römischen Bauwerks, daher, bemerkt Deecke, mußte der Berg damals schon die Gestalt haben, die er noch jetzt hat³⁾. Andererseits unterliegt es keinem Zweifel, daß, wenn der Ausbruch in der historischen Zeit der Römer stattgefunden hätte oder auch nach der Ankunft der Griechen in Cumä, die Geschichte uns davon sichere Kunde gegeben hätte. Spätere Alluvionen bedecken in

1) Über den Zusammenhang der vulkanischen Bildungen, 1841.

2) A. a. O. S. 239.

3) Deecke, a. a. O. S. 172.

der Ebene unterhalb San Martino die Schlacken, diese müssen also lange vorher ausgeworfen sein. Trotzdem beweist die ausgezeichnete Erhaltung des Vulkans das recht junge geologische Alter desselben, der jedenfalls nicht viel vor der historischen Zeit entstanden und der jüngste mit Ausnahme des Monte Nuovo ist. Eine uralte Überlieferung von seinem Ausbruch könnte vielleicht den Anlaß gegeben haben, dieser Gegend den Namen der Phlegräischen Felder zu verleihen.

IV. Der Krater der Astroni.

Schon Bernhard Fazio, im 16. Jahrhundert, später Paragallo¹⁾ und Branconi stellten fest, daß die Astroni ein Vulkan seien. Dieser Krater vereinigt in sich die Charakterzüge des Monte Nuovo, der Solfatara und der Fossa Lupara, er besitzt nämlich einen Lavaström wie die Solfatara und einen Explosionsausbruch wie die Solfatara und wie der der ersten Periode des Monte Nuovo, aber einen viel mächtigeren, dem dann eine Schlackeneruption folgte, wie bei der zweiten Periode des Monte Nuovo, die aber auch einen unabhängigen zentralen Kegel wie bei der Fossa Lupara bildete. Eine ausgezeichnete Beschreibung haben de Lorenzo und Riva²⁾ gegeben.

Der Explosionskrater.

Er ist der am besten erhaltene und von jedem Gesichtspunkte aus der beachtenswerteste aller Explosionskrater der Phlegräischen Felder. Eine Zeichnung hat Hamilton³⁾ gegeben (vgl. Fig. 2 auf S. 12). Er hat die Gestalt einer gewaltigen Tasse von schwach elliptischem Umfang, die große Achse ist 2000, die kurze etwas mehr als 1500 m lang. Der Boden oder das Atrium, auf dem sich der zentrale Schlackenkegel erhebt, ist leicht von N nach S von 60 bis 14 m geneigt. Die Ränder der Tasse sind beinahe überall gleich hoch, der höchste Punkt ist die Torre Nocera mit 251 m über dem Meere, oder 237 m über dem niedrigsten Punkt der Ebene. Der niedrigste Rand auf der Ostseite sinkt in einzelnen Partien bis 150 m herab. Der niedrigste Punkt 110 m findet sich gerade da, wo die Fahrstraße einmündet, er ist teilweise künstlich abgegraben. Die äußeren Abhänge des Kraters sind sanft gegen die Ebene von Agnano, nach der Solfatara, nach der Via Campana und nach Pianura geneigt, indem sie dadurch die ebene Bucht von Pianura abschließen, die auf der anderen Seite von den gelben Tuffen des Hügels von Camaldoli begrenzt wird, so daß sie gewissermaßen den Ausblick eines Kraterbodens gewährt.

Der tiefe Cavone di Sartaria, der in Südwesten von der Ebene Pianura gegen Agnano abfällt, durchkreuzt einen äußersten Zipfel der Tuffe der Astroni; zu seiner Linken liegen bei der Großen Meierei und der Taverna kleine Bodenerhebungen, welche auf den ersten Blick als zum Krater von Pianura gehörig erscheinen. Sie bestehen aber aus grauem Tuff, der 12—20° nach NO gegen Pianura einfällt, d. h. von den Astroni weg.

Im ganzen ist die Einsenkung der Astroni die tiefste aller umliegenden Ebenen mit Ausnahme derjenigen des Kraters von Agnano im SO nach dem Meere zu, welche noch niedriger ist.

¹⁾ G. Paragallo, *Istoria naturale del monte Vesuvio*, Napoli 1705, S. 19.

²⁾ G. de Lorenzo e C. Riva, *Il cratere di Astroni nei Campi Flegrei*. (Atti R. Acc. di sc. fis. e mat. Vol. XI, sér. 2. Napoli 1902.)

³⁾ *Campi Phlegraei*, Pl. XIX, XX. Eine Zeichnung von Baratta aus dem Jahre 1629 soll nach De Lorenzo im Museo San Martino in Neapel sich befinden. Eine Ansicht der Astroni findet sich in der *Voyage pittoresque à Naples et en Sicile* von R. Saini-Non, Paris 1836, Pl. 223.

Daher sind auch die inneren Wände steiler als die äußeren. Bei diesen letzteren hat Schmidt¹⁾ Neigungswinkel von 25,2° nach S, 17—25° nach O, 22,5° nach N, ungefähr 25° nach W festgestellt. Der Neigungswinkel der inneren Wände beträgt unter der Torre Lupara 36 Proz., im O 48 Proz., an einigen Stellen westlich von der Torre d'Ingresso 62 Proz., bei der Torre Nocera im SW 50—63 Proz. Die Wände sind bisweilen fast senkrecht. Im Grund des Kraters erhebt sich isoliert der Colle dell' Imperatrice als zentraler Schlackenkegel, und südlich von ihm befanden sich mitten zwischen zwei Schlackenkratern zwei kleine temporäre Seen, ähnlich demjenigen, der zuweilen im Krater der Solfatara vorkommt; sie trockneten etwas später aus als der See von Agnano. Ein größerer See, der nicht austrocknet, befindet sich zwischen dem Schlackenkrater und der Ebene.

Ein Manerkranz mit einigen Türmen, welche als Wachttürme dienten und von Alfons I. im 15. Jahrhundert erbaut waren, geht rund um den Saum des Kraters herum und umschließt das königliche Privatbesitztum, das eben den Namen der Astroni führt. Einstmals waren auch Rehböcke vorhanden, aber jetzt leben dort nur ca 200 Wildschweine, die zum Teil mit zahmen Schweinen bastardiert sind. Eine sehr dichte Vegetation bedeckt die Abhänge und besonders den zentralen Schlackenkegel.

Die Wände des Kraters und die umliegenden Hügel bestehen aus grauem Tuff, welcher Bruchstücke von mehr oder weniger zersetzten vulkanischen Gesteinen enthält; nur auf der Ostseite tritt auf eine kurze Strecke die kompakte Lava zu Tage, die mit gelbgrauen Tuff umgeben und bedeckt ist. Der Tuff steht in Bänken an wie derjenige des Monte Nuovo, welche unter Winkeln von 12, 15 und 20° gegen die Außenseite einfallen, also vom Orte des Ausbruches weg. Nur an wenigen Punkten und nur ganz strichweise sieht man einige Biegungen oder eine leichte Neigung nach innen zu, z. B. westlich von der Torre d'Ingresso. Im NO von der Torre Lupara bemerkt man eine grosse Masse von Tuff, deren Schichten von oben nach unten gegen das Innere des Kraters einfallen; sie sind aber vom Rande durch eine Verwerfung getrennt und haben sich nach dem Innern zu mangels einer Unterlage gesenkt, weil irgend eine der unteren Schichten durch Alluvionen fortgeführt oder geschwächt ist. Im übrigen fallen die Tuffe sämtlich mit 10—18° nach außen ein.

Der Tuff besteht in den höher gelegenen Partien, z. B. auf der Ostseite, über der kompakten Lava aus feinen gleichmäßigen Materialien. Am häufigsten kommen eckige Bruchstücke von verschiedenen Dimensionen vor, von den kleinsten bis zu mehreren Kubikmetern, die regellos zusammengehäuft sind; solche von größeren Dimensionen überwiegen in denjenigen Partien, die dem Krater näher liegen. Im Tuff finden sich eckige Bruchstücke von anderen präexisten Ten Tuffen, die gerade in der Gegend vorkommen.

Es verdient hervorgehoben zu werden, daß, da es sich um Gegenden handelt, die seit mehr als 3000 Jahren bewohnt waren, sich jetzt auf der Oberfläche Kalksteine oder andere Gesteine von entfernten Gegenden befinden, welche jedoch mit dem Boden, auf dem sie liegen, nichts zu thun haben. Häufig kommen Bimssteine vor, selten schwarze, braune, manchmal rötliche oder violette Schlacken, die hier und da in Bänken auftreten, und schwarze, braune oder gelbliche Obsidiane. Andere eckige Bruchstücke bewahren den Charakter der vulkanischen Gesteine der Gegend, sowohl der kompakten wie auch der schlackenartigen, für gewöhnlich aber steht die Anordnung ihrer Gemengteile nicht im Zusammenhang mit der äußeren Form, vielmehr sind sie an der Oberfläche mechanisch abgebrochen. Übrigens besitzen sie in den Rissen und insbesondere an der Oberfläche keineswegs das frische und intakte Aussehen der Gesteine, von denen sie herrühren, sondern scheinen mehr oder weniger verändert zu sein, nicht sowohl durch den Einfluß von Säuren, als

¹⁾ J. Schmidt, Die Eruption des Vesuv im Mai 1855, S. 94, 146, ebenda Vulkanstudien 1874, S. 230.

vielmehr durch Oxydation und Verwitterung, als ob sie seit langer Zeit der Atmosphäre ausgesetzt gewesen seien. Diese Tatsachen beweisen zusammen mit der eckigen Form der Bruchstücke, ihrer Veränderlichkeit und ihrer unregelmäßigen Anhäufung, daß sie nicht gleichalterigen lavaartigen Ursprungs sind und nicht in erweichtem Zustande emporgekommen sind, sondern daß sie in der Tiefe von einer vorher existierenden festen Masse, welche schon die jetzige Beschaffenheit besaß, losgerissen wurden. Sie sind demnach aus Zerbröckelungen und Explosionen hervorgegangen. Dasselbe ist bei den feineren Teilen der Tuffe, in denen die Bruchstücke sich eingeschlossen befinden und auch bei allen anderen Explosionskratern der Gegend der Fall. Teilweise sind die im Tuff enthaltenen Bruchstücke aus Material gebildet, das an der Oberfläche anstehend nicht zu sehen ist.

Mercalli hat einen Querschnitt des Tuffes publiziert, welcher die rechte Wand an der Torre d'Ingresso bildet, wenn man hineinkommt; er ist richtig, nur ist die Lagerung der Bänke in Wirklichkeit etwas regelmäßiger. Vollständigere Reproduktionen rühren von De Lorenzo und Riva her. Diese haben die Tuffe untersucht (S. 12) und haben gefunden, daß sie aus einer grungelben ziemlich trüben und zersetzten Masse bestehen mit verschiedenartigen Bruchstückchen von Bimsstein, Obsidian, Schlacken, Trachyten und mit Splintern von Sanidinkristallen, von Gemischen Labradorit-Bytownit-Anorthit, von grünem Augit, titanhaltigem Magnetit, seltener Biotit und zuweilen Apatit; Olivinkörner fanden sich in dem gelblichen Tuff der Caprara (S. 16). Der Bimsstein besteht aus blasigem, farblosem Glas mit Mikrolithen von Sanidin und Augit mit einigen wenigen Einschlüssen von Feldspaten, Augiten, seltener von Biotit, titanhaltigem Magnetit und Apatit (S. 18). Dieselben Gemengteile finden sich in den Obsidianen in wechselnden Verhältnissen, von schwarzen, kompakten, Gläsern ohne Mikrolithen bis zu solchen, die sehr reich daran sind. Der Reichtum oder das Fehlen von Mikrolithen stellt durchaus nicht im Verhältnis zu den Einsprenglingen. Sie enthalten 57,98 Proz. Kieselsäure. Von den Auswürflingen wurden einige von Roth und besonders von Lacroix untersucht, aber die genaueste Untersuchung verdanken wir De Lorenzo und Riva. Sie bestehen größtenteils aus kompaktem holokristallinischem Trachyt, dessen Gemengteile mit denen der Schlacken übereinstimmen. Derselbe besitzt zum größten Teile eine helle, aschgraue oder leicht gelbliche Farbe und porphyrische Struktur; manchmal ist er auch braun, von dichter Masse und mit kleinen Einsprenglingen, selten ist er graubraun oder grünlichbraun ohne ersichtliche Einsprenglinge. Die Grundmasse ist wesentlich holokristallinisch, obwohl es scheint, daß eine kleine Menge Glas selten fehlt.

Nach denselben Autoren haben auch die Schlacken als Grundmasse ein Glas mit Mikrolithen von Sanidin und Augit, mit Einsprenglingen von Natron-Sanidin und in gleicher Menge von Labradorit-Bytownit-Anorthit, dann von Augit, seltener von braunem Biotit, titanhaltigem Magnetit, Apatit, Sodalith und zuweilen Leucit (S. 22). Die bimssteinartigen violetten oder roten Schlacken auf der rechten Seite des »Ingresso« enthalten manchmal braunen, häufiger rötlichbraungelblichen Biotit, Olivin und nach denselben Autoren bisweilen sehr sparsam Leucit (S. 24). Sie finden sich auch mit kleinen schlackigen und bimssteinartigen Lapilli, die an dem Hohlweg des Taccone östlich vom Krater eine mächtigere Schicht bilden. In den kleinsten dieser Lapilli kommt neben dem Augit Diopsid, beim Ingresso auch noch Ägirinaugit vor. In einigen weniger feinen Lapilli findet sich auch Akmit (S. 24). Feldspate, brauner oder gelbrötlicher Biotit, titanhaltiger Magnetit, Apatit, selten Olivin und Leucit sind wie in den violetten bimssteinartigen Schlacken vorhanden, Sodalith kommt vor. In den Lapilli des Hohlweges findet sich braune Hornblende nur selten. Die Analyse dieser Lapilli folgt weiter unten.

De Lorenzo und Riva glauben, daß diese violetten Lapilli den Astroni eigentümlich seien, und versichern, daß sie gleichsam zu Asche zerteilt und von den Winden weithin

verschleppt dünne Schichten mitten in den vulkanischen Ablagerungen der Ebene von Fuorigrotta, des Sees von Agnano, der Ebene von Pianura und Soccavo und auf den Höhen der Hügel von Camaldoli bildeten. Indessen rührt ein Teil dieser Materialien jedenfalls von der Erosion der nächsten Gehänge und von den Ausbrüchen der Senga und anderer Vulkane her; die ähnlichen Schlacken der Astroni entsprechen einer sehr kurzen Episode dieses Vulkans, der ein höheres Alter besitzt, während jene Produkte die jüngsten der ganzen Gegend sind.

Roth fand westlich von der Torre Lupara, die sich auf der Nordseite des Kraters befindet, im Tuff ein feinkörniges Bruchstück, das aus Leucit, Magnetit, Mikrolithen eines Plagioklases und vielleicht aus Nephelin bestand, der aber von den nachfolgenden Autoren nicht angegeben wird¹⁾.

Nach De Lorenzo und Riva (S. 29) hat der helle porphyrische Trachyt eine Grundmasse aus Sanidin, dem sich in der mehr gefärbten Varietät Kalknatronfeldspat zugesellt, Augit, Ägirinaugit; zuweilen finden sich sehr kleine Blättchen von Biotit. Häufiger aber und dem Augit an Menge gleich erscheint braune Hornblende. Sodalith und titanhaltiger Magnetit kommen zuweilen reichlich vor, Leucit sei sehr selten und nur in einigen Bruchstücken beim Eingang. Dieselben Gemengteile finden sich auch unter den Einsprenglingen, außerdem Olivin und Apatit. Die Kalknatron-Feldspate sind basische Mischungen von Labradorit, Bytownit und Anorthit. In einigen Bruchstücken findet sich Pyroxen von fahler Farbe, ähnlich dem Diopsid. Die braune Hornblende umschließt häufig sowohl den Diopsid wie den Augit in parallelen Zonen. Der braune Biotit ist oft von Körnchen von Eisenoxyd umgeben. Der Olivin, der in einigen basischen Ausscheidungen vorwiegt, findet sich spärlich auch in der hornblendehaltigen Varietät, in der er viel leichter zu finden ist. Sodalith ist selten, Leucit mit den charakteristischen optischen Anomalien noch seltener. In den Fragmenten kommen dunkle basische, zum Teil plagioklasisch-augitische Ausscheidungen ohne Olivin, ohne oder mit sehr wenig Hornblende, und einige andere mit Amphibol und Olivin vor. In den ersteren kommen reichlich vor: Labradorit-Bytownit, selten Sanidin, Augit und Ägirinaugit mit Sodalith, Apatit, titanhaltigem Magnetit, in den letzteren sind idiomorphe Olivine, Augite, Biotite, Hornblendens in breiten Körnern von Labradorit-Anorthit mit einer Hülle von Sanidin hier und da eingestreut. Magnetit kommt häufig vor, ebenso Sodalith. Einige Lapilli von diesem Typus sind sehr glasig, und in ihnen kommt Feldspat nicht vor. In einigen Spalten und Drusen kommen Feldspate, Augit, Hornblende und Sodalith in Kristallen mit vollständiger Formentwicklung vor. Dort finden sich auch kleine Kristalle von Analcim.

Die braunen dichten Bruchstücke mit winzigen Einsprenglingen unterscheiden sich außer durch ihr Äußeres durch die geringere Zahl der gefärbten Mineralien, unter denen Amphibol und Olivin fehlen. Neben braunem Biotit kommt auch rötlicher Biotit vor; Leucit ist häufiger (S. 36).

Die graubraunen, sehr dichten Bruchstücke ohne sichtbare Einsprenglinge unterscheiden sich augenscheinlich nur durch das zuletzt erwähnte Merkmal, nämlich durch die geringe Häufigkeit der mikroskopisch kleinen Einschlüsse, unter denen sich außer den basischen Mischungen der Kalknatron-Feldspate auch die saureren der Oligoklas-Andesin-Reihe befinden und nur sehr selten diejenigen von Sanidin. Außer dem Augit finden sich Biotit, braune Hornblende, Sodalith, Apatit, Magnetit (S. 36). Die erwähnten Autoren geben eine weiter unten mitgeteilte Analyse, aus der hervorgeht, daß das Gestein basischer ist als die gewöhnlichen Materialien der Astroni. In den Tuffen bei der Torre d'Ingresso finden sich Bruchstücke von Gesteinen, die von den vorigen recht verschieden sind; einige

¹⁾ J. Roth, Monatsber. der K. Akad. der Wiss. in Berlin 1881. S. 904.

von ihnen wurden von Lacroix¹⁾ gesammelt und beschrieben. Ein sehr cavernöses Bruchstück von 4 cm Durchmesser besteht ausschließlich aus großen Kristallen von Forsterit und aus violetten und grünlichem Spinell in dünnen Blättchen; es ist voll von sekundärem Kalkspat.

Ein anderes Bruchstück besteht aus dunkelgrünem Pyroxen, Anorthit und Wollastonit in deutlich unterscheidbaren Kristallen zusammen mit vielen kleinen Prismen von Apatit. Alle diese Mineralien sind im mikrokristallinen Calcit eingebettet, der sekundären Ursprungs zu sein scheint (Lacroix a. a. O. S. 329).

De Lorenzo und Riva haben im Tuff des Ingresso zusammen mit violetten Schlacken kleine Knötchen von Humboldtith, Phacelit und Apatit gefunden, ähnlich den Einschlüssen in den Schlacken von Pagliaroni, die bald besprochen werden sollen (a. a. O. S. 28).

Der seitliche Lavaström.

Wie schon oben erwähnt, tritt an den steilen Wänden der Ostseite des Explosionskraters eine kompakte Lavamasse auf, deren Basis nicht zu sehen ist. Sie ist ungefähr 200 m lang und erhebt sich von dem 25 m über dem Meere liegenden Kraterboden ca 110 m hoch; sie bietet sich in einer fast senkrechten Fläche in den grauen Tuffen dar, welche sie mit kaum unregelmäßiger Berührungsebene bedecken.

Die Masse kann nur beschränkten Umfang besitzen, weil 400 m weiter östlich in dem abschüssigen Tälchen, das auf der Seite nach Pianura zum früheren See von Agnano abfällt, keine Spuren mehr davon vorhanden sind.

Das Gestein unterscheidet sich bedeutend von den schwarzen bruchstückartigen Schlacken, die den Zentralkegel der Astroni bilden und aus denen alle Schlackeneruptionen der Phlegräischen Felder bestehen. Es unterscheidet sich auch augenscheinlich von der weit mehr kristallinischen Lava des Monte Olibano und ähnelt am meisten der dichten aphanitischen oder phanokristallinischen Lava der Solfatara, bis auf die viel stärkeren Veränderungen, die in dieser vorgegangen sind. Beim ersten Anblick merkt man keine Teilung in Bänke, aber bei näherer Besichtigung sieht man blasenreiche Lagen und wiederum andere mit offenbar fluidaler Struktur; zuweilen kommen sie auch in unvollkommen kugelartigen Massen vor, sichere Anzeichen einer beginnenden Veränderung. Das Gestein hat eine dunkelgelbe oder tiefgrüne oder graue Farbe und beim ersten Anblick sieht man keine Kristalle bis auf einige von Feldspat und Pyroxen, welche porphyrisch eingestreut sind.



Fig. 14. Seitenlava der Astroni.
1. Lava; 2. grauer Tuff.

Das Gestein wurde von Scacchi²⁾, Dell'Erba³⁾, Pampaloni⁴⁾ und dann von De Lorenzo und Riva untersucht; es ist ein Trachyt, dessen Grundmasse sehr spärlich Glas enthält (vgl. Kalkowsky⁵⁾), ohne Poren und sozusagen ohne Spuren fluidaler Struktur. Sehr häufig kommen in ihr Nadeln von Sanidin vor, die die sogenannte hyalopilitische oder intersertale Struktur erzeugen, seltener, nach Pampaloni, solche von Anorthit, ferner Mikrolithen von Magnetit und Pyroxen, Augit oder zuweilen auch Ägirinaugit. Unter den Einsprenglingen, die in der Masse zerstreut vorkommen, sind zu nennen: Anorthit, weniger häufig Sanidin, der nach Riva und de Lorenzo natronhaltig ist, beide mit Nadeln von

¹⁾ A. Lacroix, Les enclaves des roches volcaniques. Mâcon 1893. S. 329.

²⁾ Scacchi, Campania, S. 236.

³⁾ L. Dell'Erba, Sanidinite sod. pir. di S. Elmo, S. 183.

⁴⁾ L. Pampaloni, Le rocce trachitiche degli Astroni nei Campi Flegrei. (Rend. R. Acc. Lincei. 5. Febr. 1899.)

⁵⁾ Über den Piperno, S. 669.

C. de Stefani, Die Phlegräischen Felder.

Apatit; ferner Labradorit und Bytownit, titanhaltiger Magnetit, der nicht selten in Höfen von Limonit umgeben ist, Augit, Ägirinaugit, seltener braune Hornblende, endlich, häufiger als Ägirinaugit Biotit, was Dell' Erba indes bezweifelt. Sodalith kommt nur ganz selten vor. Nach Dell' Erba fehlen Olivin, sporadisch und ungewiß kommt Nephelin vor; Akmit, Ägirin und Nephelin sind von Pampaloni und De Lorenzo und Riva nicht gefunden worden.

Die letzteren fanden in den Einsprenglingen Pyroxen vom Typus des Diopsid, ferner Lencit in wechselnder Menge, mit achtseitigen idiomorphen Durchschnitten von einem Durchmesser bis zu 0,3 mm mit polysynthetischer Zwillingstreifung in den größeren Kristallen und einem Brechungsindex von 1,508. In den Poren bemerkte Scacchi Kristalle von schwarzer Hornblende und von Sodalith. De Lorenzo und Riva gaben eine Analyse des Gesteins (a. a. O. S. 43).

Die Tuffe umgeben die Lava, wie das bereits Scacchi (a. a. O. S. 236) hervorgehoben hat, mit vollkommen regelmäßig horizontalen Bänken, so daß sie »non manifestano segno alcuno di essere stati disturbati dalla loro primitiva situazione« (Scacchi). Überdies heißt es auch von den Tuffschichten, welche in geringer Mächtigkeit oberflächlich die Lava bedecken, und die man sehr gut auf der inneren Wand des Kraters unterscheiden kann: »considerati nel modo di loro giacitura, da per tutto dichiarano con sufficiente certezza di essersi depositati sulla trachite dopo la sua emersione« (Scacchi). Hieraus folgt, daß der Ausbruch des Lavastroms vor der Bildung der umgebenden grauen Tuffe erfolgte, welche sie allmählich regelmäßig umgeben und bedeckt haben. Roth¹⁾ hat daher nicht Recht, wenn er jenen Strom einen »Gang im Tuff« nennt, den er also für eingedrungen in den Tuff nach dessen Bildung hält. Andererseits ist, wie bei der Lava der Solfatara, der Strom glatt abgeschnitten, wie alle Tuffschichten, welche ihn einschließen, völlig im Einklang mit dem inneren Teil des Explosionskraters. Dieser Umstand beweist von neuem unumstößlich, daß die Lava nicht in neuerer Zeit und nach der Bildung des Kraters mitten in den Tuff eindringen konnte, denn in diesem Falle würde sie sich gegen das Innere des Kraters gewendet haben. Überdies läßt sich daraus der Schluß ziehen, daß die Explosion und die Bildung der kraterähnlichen Ebene später vor sich gingen, als der Ausfluß der kompakten Lava, und teilweise auch als der Ausbruch des Tuffes.

De Lorenzo und Riva sind der Ansicht, daß der Seitenstrom der Caprara der Rest einer trachytischen Kuppel gewesen sei, welcher zum äußeren Ring des Vulkans von Agnano gehörte. Ich halte diese Annahme für weniger wahrscheinlich als diejenige, welche den Strom den Astroni zuweist, weil er zu weit von der Achse des Kraters von Agnano entfernt liegt. Man müßte annehmen, daß er aus einem sekundären äußeren Krater herausgekommen sei, von dem sonst keine Spur existiert; vielmehr steht fest, daß er ursprünglich nach der Seite der Achse der Astroni fortsetzte.

Zentraler Schlackenkrater.

Mitten im Explosionskrater erhebt sich, nur etwas weniger gut erhalten als die der Senga oder des Monte Nuovo, der zentrale Schlackenkrater der Astroni.

Eine größere und vollkommene topographische Karte, als wir sie tatsächlich besitzen, würde die näheren Umstände natürlich besser in die Augen fallen lassen. Der in drei Teile zerrissene Vulkan besetzt eine unregelmäßig elliptische Fläche mit einer großen Achse von 750 m, einer kleinen von 650 m. Die tiefsten Punkte der Umgebung sind, soweit es die unvollständigen Aufnahmen angeben, südlich von der Oberfläche des Sees 74 m, nördlich 60 m, die größte Höhe des Kraters beträgt 80 m ü. d. M., 60 m

¹⁾ J. Roth, Allgemeine und chemische Geologie. Berlin 1885, Bd. II, S. 246.

über der Ebene und findet sich auf dem westlichen Hügel Imperatrice, dem Hauptteil des Vulkans. Dem Gipfel entspricht aber nicht der Hauptkrater, dieser findet sich vielmehr in exzentrischer Lage auf der Ostseite des Hügels Imperatrice und trennt diesen von dem kleinsten Hügel auf der Ostseite, der Pagliaroni genannt wird. Ein anderer kleiner Hügel, genannt la Rotondella, befindet sich im N bei der Vaccaria. Vielleicht sind eine sekundäre Erhöhung im östlichen Hügel und die Rotondella die letzten Reste einer doppelten äußeren Umwallung des Vulkans. Der Hauptkrater hat eine elliptische Form mit den Achsen 225 m NW—SO und 100 m NO—SW, er ist steil, rauh und 30 m tief, senkt sich also bis 10 m ü. d. M. und ist wie der Hügel Imperatrice mit einer sehr dichten und undurchdringlichen Macchie bedeckt, die man jedoch jetzt gerade lichtet. Einst lag hier ein See, Cofaniello genannt, der nach der Austrocknung des Sees von Agnano verschwand, ein Beweis für die Durchlässigkeit seiner Wände. Eine Straße läuft auf der Ostseite der Ebene hin und trennt die beiden Hauptteile des Kraters, so daß man zu der Annahme berechtigt ist, sie folge einer in den letzten Stadien des Ausbruchs entstandenen Spalte. Südlich von dem Hügel Imperatrice befindet sich ein anderer kleinerer Krater von elliptischer Form, der in der Richtung NO—SW 200 m lang, 100 m breit und ca 20 m tief ist; auch hier befand sich früher ein kleiner, zeitweise ausgetrockneter See Breislak¹⁾, Hoffmann²⁾ und Scacchi³⁾ haben von diesem Krater gute Beschreibungen geliefert und letzterer auch eine geologische Karte, die von allen späteren Schriftstellern benutzt wurde; sie haben aber das Gestein des Zentralkraters mit dem Seitenstrom der Lava nach O verwechselt. De Lorenzo gibt eine genauere Darstellung, wenn er sagt⁴⁾: »l'interna collina dell'Imperatrice è formata da un cono eruttivo centrale composto di tufo, pomice e scorie« und hinzüfügt »da cui si versarono delle colate nel fondo del cratere«. Dieser Darstellung sind er und Riva auch in ihrer späteren Abhandlung gefolgt⁵⁾.

Die Hügel der Pagliaroni und der Rotondella bestehen nach ihnen aus Lavaergüssen, nach meiner Ansicht aus Schlacken, die größtenteils in Haufen vorkommen, ohne aber eigentliche Lavaergüsse zu bilden. In den Pagliaroni bemerkt man überall das Gestein an den Abhängen, auch wenn sie von der Vegetation ganz und gar überwuchert sind, ebenso auf der Straße, welche sozusagen mitten durch den Vulkan geht; es ist stets eine Schlacke, welche augenscheinlich mit derjenigen des Monte Nuovo übereinstimmt und besonders mit der der Fossa Lupara, niemals bedeckt von hellen Tuffen oder anderen fremden Gesteinen. Scacchi (S. 236), Roth (S. 516), Scrope (S. 322) auch De Lorenzo und Riva haben die Ansicht ausgesprochen, daß es sich um eine trachytische Lava handelt, die aus dem Krater ausgeflossen ist. Sie ist selten dicht oder glasig und mit fluidaler Struktur, sondern meist schwanmartig oder bimssteinartig, grau, schwarz wie Graphit, bläulich oder violett, zuweilen erdfarben, grünlich oder gelblich infolge von oberflächlichen Veränderungen. Nach meiner Ansicht handelt es sich um eine Anhäufung von Lapilli, die zuweilen sehr klein sind, oder von Schlacken in kleinen und großen Dimensionen, die eng gedrängt aneinander liegen, nicht um einen wahren Lavastrom. Häufig sind die Bruchstückchen, wie bei den Vulkanen des Monte Nuovo und der Senga, im Innern kompakter, nach außen hin schlackenartig.

Es handelt sich hier um einen Sodalithtrachyt, der dem Aussehen nach dem der Senga und der Fossa Lupara ähnelt. Untersucht haben ihn Rosenbusch⁶⁾, Pam-

¹⁾ Campanie S. 64 ff.

²⁾ Hoffmann, a. a. O., 1839, S. 221.

³⁾ A. a. O., S. 236.

⁴⁾ De Lorenzo, Studi di geol. nell'App. merid., S. 95.

⁵⁾ Il cratere di Astroni.

⁶⁾ Mikrosk. Phys. 3. Aufl., Bd. II, S. 750, 756.

paloni¹⁾ nach den von mir gesammelten Exemplaren, dann De Lorenzo und Riva und wahrscheinlich Lacroix²⁾. Letzterer sammelte rechts von dem Fußsteig, welcher von dem Torre d'Ingresso kommt, die Fahrstraße kreuzt und gegen den Hügel Imperatrice führt, zusammengebacken mit Bimsstein ein Gesteinsbruchstück, welches er Lencittephrit mit Lencit und Hauya nennt. Die Kontaktzone wird von langen Kristallen von dunkelgrünem Augit gebildet, mehr nach innen zu ist das Gestein reich an Körnern von gelbem Augit.

Die Grundmasse ist überwiegend glasig mit sehr zahlreichen Poren, dunkel, voll von dunklen Opaciten, die zuweilen von Staub von Hämatit oder Limonit begleitet oder darin umgewandelt sind, welche häufig die Gasporen auskleiden. Häufig kommen Sanidin-Mikrolithen mit fluidaler Anordnung vor, manchmal vereinzelt, manchmal in Gruppen zu Bündeln mit keramoider Struktur, ferner Körnchen oder Kristalle von Magnetit und Augit. Unter den Einsprenglingen überwiegen meist in größeren Kristallen die Feldspate, meist Natron-Sanidin mit Einschlüssen von Apatit und anderen Gemengteilen; seltener kommen Anorthit mit Bytownit und Labradorit vor, manchmal treten Plagioklase und Sanidin in gleicher Menge auf, außerdem Körner und Kristalle von titanhaltigem Magnetit, Kristalle von gelblichgrünen oder hellgrünem Augit, seltener Hornblende und auch Biotit, der aber auch zuweilen ziemlich reichlich vorkommt. De Lorenzo und Riva erwähnen auch Ägirinangit und einen Pyroxen vom Typus des Diopsid. Um die Kerne des Augits und des Ägirinangits bemerkte Rosenbusch (S. 750) parallele Fortwachsungszonen von grünem Ägirin und braungelbem Akmit. De Lorenzo und Riva fanden (S. 46), daß Akmit in den schlackenartigen Varietäten seltener vorkommt, häufiger dagegen in den kompakteren Varietäten, namentlich am Beginn des Weges, welcher vom Eingang nach der Rotondella führt; auch fanden sie, wenn auch äußerst selten, Leucit. Solalith ist selten, während Hauya von dunkel- oder hellblauer Farbe und mit den gewöhnlichen Gaseinschlüssen und Magnetiten in einigen Hohlräumen sehr häufig ist. Breislak (S. 64) fand in den Hohlungen der Lava Kügelchen von Hyalit. Abgesehen von der geringen Kristallisation, hinsichtlich derer diese Gesteine sozusagen als trachytische Vitrophyre angesehen werden können, existiert kein wesentlicher Unterschied zwischen ihnen und den Trachyten des schon betrachteten Seitenstroms. Diese trachytischen Schlacken gleichen also denen der Senga, nur kommen in ihnen nicht die Feldspat-Sphärolithe vor. Vielleicht haben auch die Schlacken der Senga häufiger Einsprenglinge von größeren Dimensionen. Weiter unten werde ich über die Analysen von De Lorenzo und Riva (a. a. O. S. 48) berichten.

Ich glaube, daß Rosenbusch mehr diese Gesteine im Sinne hat, als die noch weniger erforschten Schlacken des Zentralkraters, wenn er das Gestein der Astroni als augitischen Trachyt vom Ponza-Typus bezeichnet (S. 766).

In diesem Gestein finden sich bemerkenswerte, von Lacroix beschriebene Einschlüsse, die denen von Vesuv gleich, anderen von Latium verwandt sind. Auf dem Wege, der von SO nach NW das Gehölz der Pagliaroni durchschneidet, findet man etwas mehr als 100 m von der Einmündung in die breite Ringstraße, da wo der Weg auf einige Meter Tiefe in das Terrain einschneidet, daß dasselbe in dem Umfang einiger Quadratmeter aus einem Gestein besteht, welches Ähnlichkeit mit den Fragmenten mit Humboldtolith besitzt, die in den Schlacken des großen äußeren Ringes eingeschlossen sind und auch von de Lorenzo und Riva (S. 28, 48) erwähnt werden. Lacroix (S. 326) schreibt darüber: »Dieses Gestein besteht aus einem Geflecht von Kristallen von Humboldtolith, die zuweilen gelblichrot gefärbt sind und 0,5 cm Länge erreichen. Mit bloßen Augen kann man auch grünen Augit bemerken, welcher mit dem Humboldtolith

¹⁾ Pampaloni, Le roc. trach. d'Astroni.

²⁾ L. c. S. 329.

gleichaltrig zu sein scheint und im allgemeinen tadellose Gestalt besitzt. Glaseinschlüsse mit Pore sind im Humboldtilit richlich, sie fehlen dagegen im Pyroxen... Apatit ist in den erwähnten Mineralien und den Drusen eingeschlossen... ebenso Phacelit mit Glaseinschlüssen in Gestalt von langen Kanälen und Nadelchen von Augit; die miarolitischen Poren des Gesteins sind häufig erfüllt mit Leucit ohne bestimmte Gestalt, der deutlich polysynthetische Zwillingstreifung aufweist. Einige Stücke zeichnen sich durch schwarze Adern aus, in denen man mit bloßem Auge Apatit und Phacelit erkennen kann; sie bestehen aber besonders aus Leucit, sowohl in großen Individuen, wie auch in kugeligen Kristallen, die sich aneinander anlehnen oder mit einem Gemenge von Hanyu und Humboldtilit umgeben sind. Hanyu ist mit seinen langen Einschlüssen auch im Leucit eingeschlossen. Der Humboldtilit hat viele eisenhaltige, undurchsichtige Einschlüsse, die aber in den großen Kristallen fehlen, die nicht von Hanyu begleitet sind. Auch findet sich Augit, nach De Lorenzo und Riva Ägirinangit, in großen Kristallen oder in langen Stäben; häufig verwandelt er sich an der Oberfläche in Ägirin. Hier und da kommen Labradorit von einer späteren Generation als der Leucit vor und sekundärer Calcit. De Lorenzo und Riva konstatieren außer Labradorit auch Sanidin.

Der an der Basis ca 100 m haltende, ca 20 m hohe Hügel der Rotondella besteht aus derselben Schlackenmasse wie die Pagliaroni, mit dem er auch im Zusammenhang steht (siehe de Lorenzo und Riva, S. 51). Die reichlich glasige Grundmasse ist voll von Mikrolithen von Sanidin und Ägirinangit mit Magnetit und wenigem Sodalith. Die Einsprenglinge bestehen aus Sanidin, Bytownit-Anorthit, mit peripherischen Zonen von Labradorit und Sanidin, grünlichem Augit, Ägirin, braunem und rotem Biotit und Apatit, titanhaltigem Magnetit, sehr selten Leucit, welcher sich nur nach der Methode von Thoulet finden läßt. Ich werde später die Analysen von De Lorenzo und Riva (S. 52) mitteilen.

Der Hügel Imperatrice, welcher der höchste der Zentralgruppe ist, der er den Namen gibt, erhebt sich etwa 70 m ü. d. M. und ist 700 m lang und 400 m breit. Nach den Beobachtungen von De Lorenzo ist er aus gelblichem oder hellgrünem Tuff zusammengesetzt, welcher leicht zerbröckelt, mit Bänken von Schlacken und zahlreichen Bimssteinen und weniger häufigen gleichaltrigen Obsidianen, so daß sie sich, meiner Ansicht nach, von den übrigen inneren Schlackenbänken nur durch das zahlreiche Auftreten von Tuffbestandteilen unterscheiden, wie man das auch beim Monte Nuovo bemerken kann. Meiner Ansicht nach unterscheidet sich der Tuffkegel Imperatrice von der äußeren und älteren Umwallung des Kraters dadurch, daß ein großer Teil der Schlacken, wie auch der trachytischen Bruchstücke, welche sich im Tuffe der Umwallung selbst finden, nicht gleichaltrig ist, sondern von vorangegangenen Ausbrüchen her stammt und dadurch größere Änderungen erlitten hat. Die Tuffe bestehen nach De Lorenzo und Riva (S. 54) gewöhnlich aus Fragmenten verschiedener Mineralien, von Bimssteinen, Obsidianen und verschiedenen Trachyten und stimmen mit denjenigen der äußeren Umwallung überein. Olivin und Sodalith sind äusserst selten, Leucit kommt gar nicht vor, Bimssteine und Obsidiane sind die gleichen wie in der äußeren Umwallung, ebenso die schwärzlichen Schlacken (S. 55). Unter den trachytischen Auswürflingen dominieren die aschfarbenen Varietäten, selten kommen schwärzliche Trachyte vor, es fehlen die aphanitischen Varietäten. Einige graugelbe Bruchstücke haben zur Grundmasse Mikrolithe von Sanidin mit einigen Kalk-Natronfeldspäten, Augit und Biotit und Einsprenglinge von Sanidin, Bytownit, Augit und Biotit (De Lorenzo und Riva, S. 55).

Dem Alter nach ist dieser Schlackenkrater später als die Bildung der kraterförmigen großen Einsenkung, ja man könnte dazu geführt werden, anzunehmen, daß der Schlackenausbruch auch viel später geschah als der Erguß der seitlichen Lava, und daß zwischen diesen beiden Ausbrüchen kein anderer Zusammenhang besteht, als eine zufällige Nachbarschaft.

Wir haben übrigens gesehen, daß zwischen den beiden Gesteinen auch physikalische und mineralogische Unterschiede bestehen. Nach v. Buch¹⁾, welcher auch ein Bild des Kraters gibt, hätte die Lavamasse des zentralen Hügels die Erhebung des ihn umgebenden Tuffes verursacht, er übersieht aber, daß eine Berührung nicht vorhanden ist, und daß ein ringartiger Rann zwischen der Lava und dem Tuff existiert.

Scacchi (l. c. Taf. II) setzt in einem theoretischen Profil, das andere kopiert haben, voraus, daß die beiden Eruptivgesteine, das zentrale und das seitliche, zu einer einzigen Masse zusammengehören. Derselben Ansicht war auch v. Buch; Gegner war Omalius d'Halloy²⁾.

Die Tatsachen sprechen aber direkt dagegen. Das Magma, von dem beide Gesteine herstammen, mag dasselbe gewesen sein; man mag auch zugeben, daß im Boden der Ebene von Astroni unter der jüngsten Alluvion von wieder aufgearbeiteten Tuffen die Masse der seitlichen Lava fortsetze und selbst in Berührung mit den zentralen Schlacken komme, welche über die schon gebildete Ebene ausgebreitet wurden, aber die beiden benachbarten und sich vielleicht berührenden Gesteine sind doch nach Alter und Herkunft verschieden und stehen jedenfalls nicht miteinander im Zusammenhang.

Fassen wir die Hauptdaten über die Geschichte des Vulkans der Astroni zusammen, so können wir sagen, daß dort zuerst ein wirklicher Lavaerguß stattgefunden hat. Geraume Zeit, nachdem dieser erkaltet war, erfolgte vielleicht durch dieselben Auswege, durch welche der Erguß stattgefunden hatte und als letzte Wirkung der Ereignisse, welche ihn begleitet hatten, erfolgte eine Explosion, welche den sehr regelmäßigen Ring des gegenwärtigen Kraters entstehen ließ. Der Ring der Astroni und ähnlicher Vulkane kann sich nur gebildet haben als Wirkung einer Explosion, welche ihren Ausgangspunkt an einer Stelle nahm, die nicht weit von der Oberfläche entfernt war; diese Explosion schleuderte vulkanische Gesteine, die sich viel früher im Innern gebildet hatten, die Lava der Ostwand des Kraters und die schon aufgehäuften Tuffe der benachbarten Vulkane in die Luft. Als die Explosion vorüber war, fand, vielleicht als ihre letzte Kraftäußerung und durch dieselben Auswege, die Schlackeneruption des Zentralkegels statt und ebenso die des Hügels Imperatrice. Dieser war ein wirklicher Vulkan wie die Senga und der Monte Nuovo, hervorgebracht durch einen subaërischen Ausbruch, welcher wahrscheinlich in einer viel kürzeren Zeit vor sich ging, als derjenige der Senga. Nachfolgende Explosionen bildeten in den letzten Stadien des Ausbruchs in der Fortsetzung der größten Achse des Hauptkraters einen Riß, verrückten den Krater und bildeten eine andere kleine seitliche Vertiefung. Als letztes Produkt der vulkanischen Tätigkeit traten hier und da Exhalationen schwefeliger Säure und Fumarolen auf, welche das Gestein bleichten oder die eisenhaltigen Gemengteile in Limonit überführten, sie hellrot färbend. Spuren ähnlicher Veränderungen kann man im östlichen Hügel sehen, längs der Straße, welche der Spalte im Innern folgt. Hier wie in anderen Teilen bemerkte sie schon Roth, der sie, ich weiß nicht mit welchem Rechte, für Erzeugnisse der Chlorwasserstoffsäure hielt; in den Rissen des Gesteins beobachtete er Kristalle von Eisenglanz. Es gab dort auch Therme, die schon Pietro da Eboli (1212—21)³⁾ erwähnte. Die Inschrift vom Jahre 1668 an dem sogenannten Grabe von Virgil in Neapel am Eingang in die alte Grotte von Pozzuoli⁴⁾, ebenso Philiairi⁵⁾ in seinem Werke über Thermologie erwähnen die Thermalquelle von Astroni, die in der Ebene lag, rechts, wenn man von Torre d'Ingresso kommt, nahe bei dem ersten See; Hamilton⁶⁾ konnte aber ihre Spuren nicht mehr auffinden.

¹⁾ v. Buch, Physik, Beschreibung der Canarischen Inseln. S. 338—47: Über Erhebungskrater u. Vulkane.

²⁾ Atli settimana adun. scienz. it. 1846, S. 1123.

³⁾ Carmen de balneis Puteolanis.

⁴⁾ Sarnelli, Guida de Forestieri, S. 6.

⁵⁾ S. B. Philiairi, Thermologie Aragoniae. Napoli 1668.

⁶⁾ Hamilton, a. a. O. S. 67.

Der Schlackenausbruch ist früher anzusetzen als derjenige der Senga, weil die Schlacken dieses Vulkans die äußeren Abhänge des Tuffkraters der Astroni bedecken, außerdem sind, wie ich bereits hervorgehoben habe, die Bildungen der Astroni weniger vollkommen erhalten. Bei dieser Aufeinanderfolge von Phänomenen ist der Krater der Astroni geradezu ein klassischer, er erinnert ungemein an den Vesuv und die Somma, indessen hat er **bedeutend kleinere** Dimensionen und regelmäßigere Bildungen. Schon Roth¹⁾ hat diesen Vergleich angestellt.

Der ebene Boden des Kraters wird von Anhäufungen eingenommen, die von den umliegenden Abhängen stammen, weil sie aus Bruchstücken von Feldspäten, Augit, Magnetit und anderen Mineralien vulkanischen Ursprungs bestehen. Unter den anderen gelegentlichen Bruchstücken finden sich Bimssteine in kleinen Stücken, welche sich lange Zeit auf dem Wasser schwimmend erhalten und dann von anderen schwereren Materien getrennt, in Haufen ans Ufer kommen, im kleinen eine Erscheinung darbietend, wie sie sich im großen überall im See- oder Meereswasser wiederholt.

V. Fondo Riccio und Concola.

Von diesem ausschließlich Schlacken führenden Krater, der denen der Senga und Astroni gleicht, aber älter und tief zerstört ist, sind nur wenige Schlacken untersucht von Monticelli²⁾, Breislak³⁾, Scacchi⁴⁾ und Roth⁵⁾. Als ein besonderer Krater wurde er von de Lorenzo⁶⁾ angesprochen gelegentlich einer mit mir unternommenen Exkursion (vgl. Fig. 12 S. 40).

Auf dem Abhang des Kraters von Campiglione zeigen sich westlich vom alten Kloster S. Angelo auf dem Wege, der den gleichnamigen Hohlweg hinabsteigt, oberhalb der Casa Manganello der topographischen Karte Italiens oder Volpe der neapolitanischen Karte, von einer Höhe von 250 m an abwärts auf dem Boden rote Schlacken, die allmählich immer häufiger werden und von 180 m abwärts eine zusammenhängende mächtige Masse bilden, bis bei dem sogenannten Fondo Riccio (auf den neapolitanischen Karten Perillo genannt) eine nicht gerade umfangreiche aber ziemlich deutliche Vertiefung zum Vorschein kommt, welche nach vielen Anzeichen der alte Krater des Vulkans gewesen zu sein scheint, obwohl er sich nicht im mathematischen Mittelpunkt der ausgeworfenen Schlackenmassen befindet, sondern nahe ihrem äußersten östlichen Ende.

Diese Vertiefung, die sich noch auf dem äußersten Abhang des Kraters von Campiglione zwischen 120 und 150 m und mindestens 80 m über der Ebene von Teano befindet, ist regelmäßig kreisförmig mit 200 m Durchmesser und ca 10—15 m tief. Ringsherum, ausser vielleicht an einigen Stellen im O, finden sich Anhäufungen von Schlacken, welche mehr oder weniger deutliche Bänke bilden, die alle gegen das Innere der Umwallung einfallen und, obwohl sie nur 1—2 m mächtig sind, die Kraternatur der Vertiefung deutlich bekunden. Nach innen zu findet man



Fig. 15. Zwischen Manganello und Fondo Riccio.

1. Grober Tuff; 2. ordiger Puzzolan; 3. Boden der Oberfläche.



Fig. 16. Schematisches Profil durch den Schlackenkrater des Fondo Riccio. Maßstab 1:12000.

1. Gelber Tuff; 2. Schlacken; 3. grober Tuff.

¹⁾ Roth, Studien am Monte Somma, S. 6.

²⁾ Monticelli, In agrum puteolanum compositae phlegraeos commentarium. Neapoli 1827, S. 12.

³⁾ Essais minér. S. 223.

⁴⁾ Campania S. 237.

⁵⁾ Roth, Vesuv, S. 513.

⁶⁾ G. de Lorenzo, Il cratere di Vivara nelle isole Flegree. (Atti R. Acc. d. Sc. fis. e mat. Napoli 1901, Sér. 2^a, Vol. X.)

das Einfallen nur auf einem ziemlich beschränkten Raum, nach außen zu erstreckt es sich weiter und ohne Unterbrechung. Die kraterähnliche Vertiefung ist mit kleinen Bimssteinen und sehr feinem Tuffe angefüllt, der entweder durch Auswaschung aus den benachbarten Schlackenmassen oder durch Bäche dort angehäuft sein kann, welche von den höheren Abhängen des Berges Corvara herabkamen.

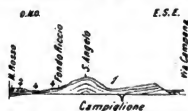


Fig. 17. Vom Krater des Fondo Riccio bis Via Campana. 1:100000.
1. Gelber Tuff; 2. grauer Tuff; 3. Hypokratisch-lilische Schlacken.

Ich glaube nicht, daß es sich hier um die Auffüllung eines kleinen Seebeckens handelt, weil der Boden für das Wasser zu durchlässig ist. Geht man den Hohlweg hinab, so bemerkt man 60 m über der Ebene von Teano das Liegende der Schlacken, das aus gelbem pisolithischem Tuff besteht, der in ziemlich regelmäßigen Bänken 6° nach S einfällt, und den man auf der Südseite und auf der Westseite des Hügels durchschreitet, ohne weiter auf Schlacken zu stoßen. Auf der Nordwestseite setzen sie sich fort und werden auf eine kurze Strecke auch von dem Hohlweg gekreuzt, auf dem Boden des Tales zwischen Monte Rosso und Monte Corvara westlich vom Pittariello. Westlich von der Vertiefung bilden sie eine ziemlich ausgedehnte Masse beim Landgut Manzella um die Concola herum auf dem östlichen Abhang des Monte Rosso, der ihnen vielleicht seinen Namen verdankt.

Die Concola ist eine ziemlich regelmäßige elliptisch geformte Vertiefung, welche sich nach O gegen das Tal ausdehnt, die Länge wie die Breite beträgt 120 m, die Tiefe



Fig. 18.
Die Concola.

1. Gelber Tuff.
2. Schlacken.
3. Breccia.
4. Bese Schlacken.
5. Grauer Tuff.

mindestens 50 m; ich würde sie für eine Grube im Tuff halten, wenn sich nicht der gelbe Tuff nur in der Tiefe im südlichen Teile befände und von einer Beschaffenheit wäre, die sich wenig zu technischen Verwendungen eignet, während der größte Teil der Wände aus Schlacken besteht. Auch halte ich sie nicht für einen Schlackenkrater, weil die Schlacken nicht ringsherum angehäuft sind, sondern in Bänken auftreten, welche von SW nach NO einfallen und einen wenig mächtigen Mantel nach Süden und fast den ganzen Absturz nach Norden bilden. Ich bin daher der Meinung, daß die Concola ein seitlicher Explosionskrater ist und sich später gebildet hat als derjenige, der die Schlacken auswarf.

An keiner anderen Stelle des Monte Rosso finden sich Spuren von Schlacken, sie sind vielleicht unter dem Tuff begraben, da sie sich auch nicht in der Umgegend finden, sondern nur am Rande der Spalte, die wahrscheinlich bei der Explosion entstand und südlich vom Kloster Sant' Angelo am Bezirk von Teano liegt, und in kleinen Quantitäten und von geringen Dimensionen bis zum inneren Abhang des Campiglione östlich von dem erwähnten Kloster. Über den Schlacken folgt kein anderes Gestein; nur mitten im Krater, im Fondo Riccio fand ich Decktuff: oberflächlich abgeglittene Massen von dunkelgrauem oder gelblichem Tuff mit Stücken von grauem Bimsstein und einer Art tonigen grauen Puzzolans (Fig. 15 auf S. 55) bilden das Hangende, das meist $\frac{1}{2}$ — $1\frac{1}{2}$ m mächtig ist, mit einer ziemlich unregelmäßigen Kontaktfläche; in einigen Punkten aber, im höchsten Teile des Abhangs von Sant' Angelo haben sie dieselbe Neigung wie der Hügel selbst, welche etwa 6° nach W20°S beträgt. Eine dünne Schicht feinen grauen Tuffs deckt sie in den höchsten Partien der Concola.

Kein anderer Schlackenvulkan der Phlegräischen Felder ist so gänzlich zerstört wie dieser, obwohl seine Grundzüge noch erhalten sind. Indessen sieht man, besonders auf der Westseite des Landguts Riccio, bis zu 30 und 60 m hohe Schlackenwände.

Die Schlacken scheinen etwas kompakter und häufiger in dem unteren Teile zu sein, der direkt über dem gelben, pisolithischen Tuff in dem Hohlweg von Sant' Angelo liegt,

im übrigen sind sie stets blasig und sehr schwammig. Zuweilen bestehen die Stücke aus konzentrischen Zonen, oder sie sind innen blasig, außen kompakt; auch gänzlich kompakte Stücke, wie sie beim Monte Nuovo vorkommen, fehlen nicht. Sie sind in ziemlich regelmäßigen oder wenigstens im großen unterscheidbaren Bänken angehäuft und bestehen in den entfernteren Punkten gegen Sant' Angelo, aus Bruchstücken, die so groß sind wie eine Haselnuß, oder aus eckigen Massen von jeder Größe von $\frac{1}{2}$ m und weniger Halbmesser ohne irgend eine Kohärenz und sehr leicht zu zerbröckeln. Sind sie groß, so sind sie wie Fladen breitgedrückt, und zuweilen, wie z. B. auf dem Landgut Riccio, sehen sie wie Seil-Lava aus, als wären sie eine Zeit lang geflossen. An derselben Stelle finden sich in den Schuttmassen zahlreiche Bomben von verschiedener Größe.

Die Farbe und einige andere Eigenschaften wechseln in verschiedenen Punkten des Vulkans. Um das Landgut Riccio haben die Schlacken eine sehr lebhaft rote bis weinrote Farbe, wie man sie sonst in den Phlegreäsen Feldern nicht antrifft, dann wechseln auch rote und schwarze in gleichem Verhältnis miteinander ab. Sie sind beim Pittariello und an der Concola ganz schwarz und haben bei der Concola, wo sie im allgemeinen seltener auftreten, größere Dimensionen. Südöstlich vom Landgut Riccio sind sie auf eine kurze Strecke hin gelblichweiß, jedenfalls durch die Wirkung der gasigen Ausströmungen. Dort findet man auch Poren mit Eisenglimmer angefüllt, die auch von Monticelli (S. 12) beobachtet wurden, und zwar in ziemlich großen Blättchen.

Diese Gesteine sind petrographisch noch nicht genau untersucht. In den dichteren Bruchstücken der Schlacken bemerkte Roth Sanidin, in den mehr blasigen grünen Augit und etwas Biotit. Manasse¹⁾, der sich an dieses Studium gemacht hat, fand, daß alle Schlacken zum Augit- und Ägirinrachyt gehören. Die schwarze Schlacke der Concola und diejenige des Weges nach Moscaiglione zeigt schon mit bloßem Auge wenige Einsprenglinge von Feldspat, Biotit und Pyroxen. Unter dem Mikroskop findet man sie bestehend aus einem sehr blasigen, helltabakfarbenen Glas mit höchstens $\frac{20}{100}$ mm langen Mikrolithen und Bündeln von Sanidin und häufiger auch von Augit. Unter den Einsprenglingen finden sich Sanidin mit Einschlüssen von Glas, Apatit und anderen Gemengteilen einschließlich Plagioklas, wahrscheinlich auch Anorthoklas und häufiger Kalknatron-Feldspat, der vorwiegend zum Anorthit gehört, aber auch zum Andesin und vielleicht zum Oligoklas. Der grüne Augit mit Einschlüssen von Glas, Magnetit und Apatit ist stets von einem großen Kranz von Magnetit umgeben und häufig von einer Hülle von Ägirin, welcher sich auch in selbständigen Kristallen findet. Hornblende, auch von Magnetit begleitet, kommt sehr selten vor; häufiger ist Biotit, nicht selten Hainyn. Magnetit kommt in Körnchen vor, welche das Glas dunkel färben, außerdem in großen Körnern und wird von einigen Flecken von Hämatit begleitet.

Die rote Schlacke der Concola²⁾ besitzt dieselben Eigenschaften, hat vorwiegend Einschlüsse von Plagioklas, aber ohne Hornblende und Hainyn in einer roten, sehr porösen Glasmasse. Magnetit wird meistens ersetzt durch Hämatit mit etwas Limonit. Manasse hat einige Analysen der Schlacken des Moscaiglione und der Concola, zugleich mit einer Analyse der Schlacken vom Landgut Riccio, welche ziemlich reich an Eisenglimmer sind, gemacht, von denen ich eine hier mitteile. SiO_2 51,48; Al_2O_3 17,80; Fe_2O_3 14,27; F_2O 1,29; MnO 0,15; CaO 0,89; MgO 1,04; K_2O 5,64; Na_2O 4,94; Cl 0,46; P_2O_5 Spuren; SO_3 Spuren; CO_2 Spuren; Verlust 0,79; Summe 99,05. Zum Unterschied von den Schlacken der Senga, der Astroni und des Monte Nuovo finden sich unter ihnen bald mehr, bald

¹⁾ E. Manasse, Bozza trachitiche del cratere di Fondo Riccio nei campi Flegrei I. (Rendiconti Acc. Lincei sc. fis. e mat., 19. gennaio 1902.)

²⁾ Manasse, a. a. O. 2 Febr. 1902.

weniger verschiedenartige eckige Bruchstücke. Darunter sind solche von gelbem Tuff besonders häufig und von großen Dimensionen in der Concola und beim Pittariello; beim Landgut Riccio befinden sich bis $\frac{1}{2}$ cbm große durch die Hitze gerötete Bruchstücke. Dort findet sich auch kompakter Trachyt oder solcher, der durch Mineralien bildende Agentien tief zersetzt und bimssteinartig geworden ist. Bei gewissen Stücken von 1 cbm und mehr erkennt man sehr gut, daß sie beim Herabfallen die unterhalb befindlichen schlackenartigen Bruchstücke zerhackt und zerdrückt haben. Es findet sich dort auch



Fig. 10. Östlich von Fondo Riccio. Trachythomben, welche Schlackenblöcke zusammenpressen.

kompakter Trachyt mit reichlichem Glimmer, einem Gestein, das man sonst gewöhnlich hier nicht antrifft: diese Bruchstücke sind, soweit sie sich innerhalb roter Schlacken befinden, durch die Hitze rot gefärbt, sei es durch und durch, sei es nur an der Oberfläche. Der Trachyt kommt mehr in großen Stücken als in kleinen Fragmenten vor. Einige davon hat Manasse (a. a. O., 2. März 1902) beschrieben. Der kompakte Trachyt, mit 62,60 Proz. Kieselsäure, hat eine fluidale, glasige, farblose Grundmasse mit Mikrolithen von Sanidin, seltener mit Augit, Biotit und Magnetit mit Limonit. Die Einsprenglinge sind Sanidin mit Einschlüssen von Gasen, Glas und Apatit, seltener Plagioklas, der wahrscheinlich Andesin ist, häufiger sind Augit, dann Biotit und Magnetit mit Flecken von Limonit und Hämatit. Der poröse Trachyt besteht fast gar nicht aus glasiger Masse, vielmehr meist aus Mikrolithen von Sanidin, auch von Kalknatron-Feldspat, der in der Mitte zwischen Oligoklas und Andesin liegt und aus sehr zersetztem Biotit. Die Einsprenglinge sind selten Sanidin, häufiger Kalknatron-Feldspat, d. h. meist basischer Andesin, aber auch Bytownit und Anorthit, die häufig trübe und mit undurchsichtigem Stoffe bedeckt sind, ferner Biotit häufig mit Einschlüssen von Apatit, und Magnetit, der 58,60 Proz. Kieselsäure enthält.

Der ziemlich poröse, dunkelrote Biotittrachyt hat eine Grundmasse von Mikrolithen von Sanidin, Biotit, selten Augit und Apatit mit Flecken von Hämatit und Limonit. Die Einsprenglinge sind meist Biotit, der häufig zersetzt ist, durchsichtiger Sanidin, Bytownit und Anorthit, Pyroxene von der Reihe Diopsid—Augit. Er enthält 52,74 Proz. Kieselsäure.

Ein von mir nahe bei dem Fondo Riccio aufgesammeltes Stück besteht aus Sodalithtrachyt ähnlich demjenigen des Monte di Procida. Obsidian kommt sehr selten vor. Hellfarbige Bimsteine kommen nur zusammen mit Tuff nördlich von der Concola entlang einer Vertiefung, welche sich zum Monte Rosso erstreckt, in beträchtlichen Massen vor. Auch Breislak¹⁾ hat sie dort festgestellt, und Manasse hat eine Analyse davon gegeben, die ich weiter unten mitteile.

Bei dem Gute Pittariello und am Fußpfad, der von Teano zum Monte Ruscello führt, fällt der gewöhnliche gelbe pisolithische Tuff nicht mehr nach W, sondern 10° nach SO ein, so daß es scheinen könnte, als bildete er eine Synklinale längs jenes Tales. Die Schlacken über ihm sind sämtlich schwarz von breitespreiteter Gestalt und bilden 0,50 m mächtige Lagen von 3—4 m Durchmesser. Sie sind sehr reich an großen Einschlüssen von gelbem Tuff, die bis 1 cbm Größe erreichen und an Trachyten. Um die Concola herum bemerkt man die Schlacken nur an ihren steilen Wänden, sie erreichen eine geringere Mächtigkeit auf der Süd- als auf der Nordseite, wo sie sich in einem kleinen Hohlwege fortsetzen und dann mit denjenigen des Fondo Pittariello und des Fondo Riccio sich vereinigen.

Eine dünne Schicht grauen Tuffes verbirgt sie auf der Höhe des Monte Rosso; in der Tiefe ruhen sie auf dem gewöhnlichen gelben pisolithischen Tuff. Am Fuße kommen die roten und schwarzen Schlacken im Verhältnis zu den großen und zahlreichen Aus-

¹⁾ Essais min., 8. 223.

würfligen von gelbem Tuff selten vor. Breccien von Schlacken und Tuff finden sich in einigen Punkten auch in den höheren Bänken eingeschaltet.

- Bimssteine kommen am Fuße der Concola wenig vor, häufig jedoch in großen Stücken nach N zu und zwar mit Tuffbruchstücken, welche durch ihre abgerundete Form Spuren der Fortbewegung durch Wasser zeigen, und mit großen breitgequetschten schwarzen Schlackenstücken. Man kann wohl annehmen, daß während der ersten Periode des Ausbruchs viele Materialien ins Meer gefallen sind.

Wir fassen unsere Auseinandersetzungen dahin zusammen, daß ziemlich lange nach der Bildung des Kraters von Campiglione, und als derselbe und die umliegenden Hügel niedriger waren und dem Meere näher lagen, am tiefsten Punkt des westlichen Abhangs des Kraters eine Schlackeneruption stattfand, welche ihren Krater im heutigen Fondo Riccio besaß.

Der Krater lag etwas exzentrisch, vielleicht weil auch andere sekundäre Schlöte sich mehr nach W öffneten oder weil auf dieser Seite Einsenkungen, auf der Ostseite Anhöhen vorhanden waren, jedenfalls ist es Tatsache, daß auf der Westseite die Schlacken sich weiter ausgebreitet haben. Die ununterbrochene Kontinuität verbietet unzweifelhaft anzunehmen, daß die Schlacken der verschiedenen Gegenden verschiedene Zentren besitzen, obwohl sie sich durch weniger bedeutsame Eigenschaften ein wenig voneinander unterscheiden.

Die Explosionen brachten im Beginn des Ausbruchs viele und große Auswürflinge vom unterliegenden gelben Tuff heraus, solange Schlacken mit verhältnismäßig wenig Projektilen von Tuffen und Trachyten. Wirkliche Lavaströme erschienen nicht. Vielleicht fielen die anfangs ausgeworfenen Massen ins Meer. Die folgenden, mit der langsamen Emersion des Bodens gleichzeitigen Denudationen haben teilweise die Schlackenanhäufungen freigelegt, die Täler vertieft und die ausgeworfenen Massen in zwei oder drei Teile geteilt. Die größte Ausdehnung der Schlackenmasse von der Concola gegen die Manganelia betrug 2 km, die größte Breite ungefähr 750 m. Scacchi¹⁾ war der Ansicht, daß diese Schlacken vom Tuffkrater des Campiglione herausgeschleudert worden waren, aber der Augenschein lehrt, daß diese Ansicht unrichtig ist.

VI. S. Maria del Cavone. S. Maria del Pianto.

Auf einer Strecke von mehr als 2½ km liegen in Neapel von S. Maria del Cavone und besonders von der Barriera dei Ponti Rossi bis S. Maria del Pianto, durch Zwischenräume unterbrochen, die Reste eines Ausbruchs, der zwischen dem Auswurf der gelben und der grauen Tuffe stattfand. Seine Produkte sind längs des Cavone gut erkennbar. Nur Breislak hatte trachytische Schlacken bei S. Maria al Monte, etwas weniger als 2 km nordwestlich von S. Maria del Pianto und in den dazwischen liegenden Schluchten beobachtet.

I. Die tieferen Bänke treten auf der rechten Seite des Cavone unterhalb der Villa De Raffaele auf und liegen direkt auf dem gelben Tuffe, der sich von Capodimonte her bis dorthin ausdehnt, obwohl er auf der linken Seite des Baches und nach S. Maria al Monte gänzlich von jüngerem grauem Tuffe verdeckt wird. Dort und



Fig. 20. Von S. Maria del Pianto bis Ponti Rossi. 1 : 100000.

1. Großer Tuff. 2. Grauer Tuff. 3. Schlacken.

¹⁾ Campania, S. 237.

eine gewisse Strecke bergauf nach S. Maria al Monte zu sieht man eine Reihe bis zu 10 m mächtiger Bänke von grauen Bimssteinen mit Feldspatkrystallen, von Obsidian, Schlacken, grauem kompaktem Trachyt mit Glimmer und Hornblende in großen eckigen Bruchstücken, niemals jedoch in wirklichen Strömen; von grauen Trachyten, die oft im Innern kompakt, nach außen schlackenartig sind; von kompaktem, grauem oder rotem Leucittrachyt von gleichmäßigem Korn wie Sandstein oder Quarzit, mit Flecken von Hämatit und sehr selten mit Einsprenglingen. Die Größe der Trachytmassen südwestlich von der Kirche geht bis 1 cbm, und dort in der Nähe ist wahrscheinlich der Krater gewesen. In den unteren Schichten der Bank gegen die Villa De Raffaele zu sind die Massen noch vom gelben Tuff umhüllt.

Im dunkelgrauen kompakten Trachyt finden sich nach dem makroskopischen Befund zahlreiche große Feldspate in Zwillingen, die hier und da nur skelettartig entwickelt sind; Biotit und Pyroxen in kleinen Kristallen und Körner von Olivin kommen selten vor. In der reichlichen glasigen, undurchsichtigen Grundmasse sieht man unter dem Mikroskop isolierte Mikrolithen von Sanidin; einige von etwas größeren Dimensionen sind Anorthit. Unter den Einschlüssen finden sich größere Feldspatkrystalle in Zwillingen nach dem Karlsbader, Periklin- und Albit-Gesetz; häufig ist Sanidin mit Auslöschung auf M von 0° verflochten wie Mikropertlit mit Plagioklasen von schwacher, zuweilen aber dichter und gut sichtbarer Streifung, und mit schwachen Interferenzfarben und häufig undulöser Auslöschung. Ein vierfacher Kristall zeigt Sanidin in der Mitte, Bytownit-Anorthit auf der einen, Labradorit auf anderen Seite. Andere Zwillinge mit Auslöschung auf M von -36 bis $+51^\circ$ sind in der Mitte saurer. Der Anorthit mit einer Auslöschung von $34-52^\circ$, die zuweilen undulös ist, herrscht vor. Selten dagegen findet man Biotit. Die Reihe der Pyroxene und Amphibole ist mannigfaltiger als in anderen Gesteinen, auch typischer Augit mit einer Auslöschung von 40° fehlt nicht. Andere grüne prismatische Kristalle sind im Innern meistens schwach pleochroitisch mit starken Interferenzfarben und Auslöschungswinkel von 64° , das sind Ägirinaugite mit zarter, aber gut entwickelter Umhüllung von Ägirin; dieser zeigt eine brillante grüne Farbe, intensiven Pleochroismus nach gelb zu, ist optisch negativ mit einer Auslöschung von ungefähr $c:c = 92^\circ$. Er findet sich aber nicht in isolierten Kristallen. Dann gibt es sehr wenige Mikrolithen von Hornblende mit Pleochroismus von grasgrün zum hellsten grün, lebhaften Interferenzfarben, prismatischer Spaltbarkeit und einer Auslöschung von 24° auf (010); selten kommt grüner arfvedsonitähnlicher Amphibol mit sehr schwachem Pleochroismus und sehr schwachen Interferenzfarben, mit Auslöschung von 8° und Absorption $a < b < c$ vor.

In der aschfarbenen, etwas schlackigen, glasigen Varietät ist die glaseige Grundmasse durchscheinend und enthält unzählige kleine Opacite von Magnetit, welche dem Gestein eine dunkle Färbung verleihen, mit Flecken von Limonit und Mikrolithen von Sanidin, wie in den Flammen des Piperno. Unter den Einsprenglingen ist im Gegensatz zu den vorhin erwähnten Exemplaren der Sanidin sehr selten, manchmal mit Plagioklas verwachsen, häufig in einer dünnen Zone an der Peripherie oder auch in der Mitte längs der Symmetrieebene der Karlsbader Zwillinge. Häufig sind Plagioklas mit Glaseinschlüssen längs den Spaltungsflächen, häufig miteinander verwachsen, auch verzwillingt nach dem Albit- und Periklin-Gesetz, fast immer mit sehr dünnen Zonen, die abwechselnd mehr basisch oder sauer sind, gleichsam als ob es sich um polysynthetische Struktur handelte; ihre Auslöschung ist häufig undulös. Hinsichtlich der sehr deutlich hervortretenden zonaren Struktur dieses Plagioklases ist die Theorie von Michel-Lévy annehmbar, der darin die Folgen einer submikroskopischen Verzwilligung nach dem Albit- und Periklin-Gesetz sieht. Die Auslöschungswinkel bewegen sich mit großer Beständigkeit von $-23^\circ 50'$ bis -34° auf (001), und -34° auf (010), so daß die untersuchten Kristalle sämtlich zum Anorthit zu

rechnen sind. Der Augit, der auch nach (101) verzwillingt und längs der Spalten entfärbt ist, kommt weniger häufig vor als die Feldspate; basaltische olivengrüne oder braungelbliche Hornblende ist seltener. Etwas häufiger kommt rötlicher, etwas entfärbter Biotit vor, er ist stets begleitet und wird zuweilen sogar ganz durch Magnetit gleichsam ersetzt. Große Körner von Magnetit kommen selten vor und sind zuweilen in Augit und in Hornblende eingeschlossen.

In einigen Flecken oder Schlieren dieses Gesteins ist der glasige Teil weniger umfangreich, und es dominieren die Mikrolithen und Bündel von Sanidin. In einigen Exemplaren von eben beschriebener Beschaffenheit bemerkte man den Beginn einer Veränderung, welche sich äußerlich durch Rötung gewisser Stellen kund gibt; sie hat aber die Mikrolithen des Sanidins und des Magnetits noch kaum ergriffen, vielleicht weil die Grundmasse wenig durchlässig gegen Wasser ist. Der Anorthit ist stets mehr oder weniger trübe und verändert und besitzt lebhaftere Interferenzfarben, die ich auch sonst in Begleitung von beginnender Veränderung auftreten gesehen habe, aber der Auslöschungswinkel bleibt derselbe. Der Augit ist deutlicher zonar aufgebaut, als ich sonst bei Gesteinen der Phleggräischen Felder beobachtet habe; er ist von heller Farbe, und auch im direkten Lichte kann man helle durchsichtige Zonen beobachten, die deutlich von den äußeren oder mit ihnen abwechselnden grünlichen verschieden sind. In polarisiertem Lichte erscheinen weniger lebhaftere Interferenzfarben, als in den nicht veränderten Exemplaren. Auch die Auslöschungswinkel werden kleiner, so daß das Mineral sich durch Abnahme des Natrium- und Eisengehaltes dem Diopsid nähert. In den wenig veränderten Kristallen mit lebhafteren Interferenzfarben ist der Auslöschungswinkel auf (010) 45° , in einem Falle 50° , in den anderen sinkt er auf $38^\circ 20'$, hält sich aber für gewöhnlich auf $40-44^\circ$. Bei einem Kristall betrug er in den äußeren Partien $36^\circ 30'$, in den inneren und in einer Zwischenschicht 44° . Die braune Hornblende besitzt ockerartige Flecke. Die im Biotit eingeschlossenen Mikrolithen des Magnetits und ebenso die großen Körner sind gänzlich oder teilweise in Limonit umgewandelt, bisweilen mit Flecken von Hämatit.

Von den bisher beschriebenen Gesteinen weicht der kompakte Leucitephrit mit 49,34 Proz. Kieselsäure ab. Nach der Beschreibung von Manasse ist die Struktur holokristallinisch, und die Anordnung der Gemengteile der Grundmasse ist deutlich eine fluidale. Zu den wesentlichen Gemengteilen gehören Plagioklas, Leucit, Augit, Magnetit, Ilmenit, Eisenglanz, Limonit, Apatit in kleinen Nadeln und ausnahmsweise Olivin. Der Plagioklas der Grundmasse bildet Leisten von geringer Breite (7μ lang, 4μ breit) mit Zwillingslamellen nach dem Albitgesetz. Nach dem Auslöschungswinkel zu schließen haben wir es mit sauren Labradoriten zu tun, welche dem Andesin nahe stehen.

Der sehr frische, nur manchmal um die Ränder in Kaolin umgewandelte Leucit zeigt kleine Kristalle von polygonalem Umriß, deren Kanten und Ecken jedoch bis zur Körnerform abgerundet sein können. Sie enthalten peripherisch angeordnete Einschlüsse (Augit, Apatit, Magnetit usw.). Die Doppelbrechung fehlt vollständig. Nach den Analysen von Manasse weisen sie reichlich Kali auf. Der grünliche und nicht pleochroitische, manchmal in Eisenglanz und Limonit umgewandelte Augit bildet kurze prismatische Individuen mit dem Auslöschungswinkel von $40-45^\circ$ auf (010).

An Einschlüssen enthält der Augit Glas, Magnetit und Ilmenit. Der grüne Olivin in Körnerform und ohne Umwandlung ist akzessorisch. In einigen Exemplaren kommt auch Sodolith vor. Der Labradorit ist auch als Einsprengling entwickelt, die Brechung ist im Vergleich mit dem Canadabalsam $\alpha > n$, $\gamma < n$. In den Zwillingslamellen nach dem Albitgesetz ist der Auslöschungswinkel 30° .

II. Entfernen wir uns von der zuletzt erwähnten Stelle, so treffen wir andere Massen an mit besonderen charakteristischen Merkmalen. Unterhalb der Kirche S. Maria al Monte befinden sich unten unregelmäßige meist dünne Bänke, die zusammen 4—5 m Mächtigkeit besitzen, in

denen Bimssteine nur wenig vorkommen, die anderen Bestandteile in kleinen Bruchstücken. Abgesehen von den Bimssteinen überwiegt graner, kompakter Biotittrachyt und Obsidian, dagegen kommen auch kleine Bruchstücke von mikrokristallinischem Augittrachyt vor, welcher körnig, weiß und schwarz und ähnlich demjenigen ist, der kleine Ströme nördlich vom Averner See bildet, außerdem noch Auswürflinge von gerötetem Tuffe. Diese Bänke verschwinden im Boden, wenn man längs des Cavone mehr in die Höhe geht.

III. Höher hinauf liegen Bimssteinbänke, welche unterhalb S. Maria al Monte ungefähr 4 m Mächtigkeit und noch etliche rote Schlacken besitzen, von denen einige die Größe von 1 cbm erreichen. Sie nehmen den größten Teil der Abhänge des Cavone in ihren tieferen Partien ein. Wenige Meter talabwärts von der Barriera dei Ponti-rossi entfernt bildet der schwarze oder dunkelgraue Bimsstein mit seinen großen Plagioklaskristallen noch mächtige Anhäufungen in Stücken bis zu $\frac{1}{2}$ cbm und wird von Schlacken und Bruchstücken von Trachyt begleitet, dessen Grundmasse überwiegend glasig, kompakt, schwarz in reflektiertem, grünlich in durchfallendem Licht ist, und von der sich der Bimsstein nur durch größere Zerteilung der Masse unterscheidet. Schon mit bloßem Auge erkennt man in diesem Trachyt wenig Pyroxen, etwas mehr Biotit in kleinen Kristallen und viele Feldspate. Mikroskopisch ist das Glas grün bis sehr hellbraun, ohne Blasen oder sehr feinflasig, mit sehr wenigen aber deutlich unterscheidbaren Mikrolithen von Sanidin und branner Hornblende mit sehr deutlichen Spaltungsebenen, starkem Pleochroismus, braunrötlich nach n, grünlich, dunkelbraun, auf (110) bis zu 0° auslöschend.

Ebenso häufig als die Hornblende, nur größer, sind die Kristalle des hellgrünen Augits, welcher einen konstanten Auslöschungswinkel von $45\text{--}48^\circ$ besitzt, also von sehr gleichförmiger Beschaffenheit sein muß. Ein Hornblendekristall war in einem zehnfach größeren Augitkristall eingeschlossen, ein anderer war auf einem Pinakoid von Augit aufgewachsen. Große Feldspateinsprenglinge, augenscheinlich von Albit, haben die Gitterstruktur von Mikroklin, unterscheiden sich aber durch den Brechungsindex und besitzen infolgedessen Auslöschungen zwischen 12° und 17° .

Oberhalb der Barriera besitzt die Bimssteinbank eine Mächtigkeit von 7 m, sie ist aber weniger kompakt und zum größeren Teile mit pulverigen Bruchstücken vermischt. Die dunklen Bimssteine, die zuweilen Glimmer enthalten, besitzen noch eine Größe bis zu $\frac{1}{4}$ cbm und kommen zusammen mit schwarzen Obsidianen vor, die entweder kompakt oder bimssteinartig sind, jedoch nur mehr nach innen, wo zuweilen grobe Kristalle von Plagioklas angetroffen werden, endlich auch mit kleinen Bruchstücken von Trachyt. Hier bemerkt man auch flache trachytische Geschiebe wahrscheinlich marinen Ursprungs, welche beweisen, daß wir uns an der Peripherie eines subaërischen Vulkans befinden, da wo das Meer mit ihm in Berührung kam.

Mehr nach S. Maria del Cavone zu werden die Bimssteine kleiner, nicht weit von der Kirche treten sie noch in einer Mächtigkeit von 1.50 m zu Tage und werden von Schichten bedeckt, die durchaus den Charakter von Alluvionen tragen.

IV. Diese Schichten, welche ein wenig unterhalb der Kirche S. Maria del Cavone ausgehen, und deren größte Mächtigkeit 4 m beträgt, bestehen aus grauem Tuffe, in welchem ziemlich große Bimssteine, schwarze Obsidiane, häufig große Schlacken und Bruchstücke angehäuft sind, die bis apfelgroß und häufig augenscheinlich gerollt sind; sie rühren von verschiedenen kompakten Trachyten her, die nicht sehr von denjenigen der unteren Schichten abweichen, aber doch irgendwie einen verschiedenen Charakter haben; manchmal sind sie sehr reich an Glimmer in einer grauen Masse mit weißen Flecken von Sanidin, der ziemlich reich an Apatit ist, oder in einer Masse von Sanidin und Plagioklasen; manchmal enthalten sie Glimmer und Amphibol, und manchmal sind sie sehr glasig mit und ohne

Glimmer, Sodalith oder Olivin führend, welcher meist in Pilit verwandelt zu sein scheint, Ferner kommen kleine Gerölle von Lencittephrit vor, sehr selten Stückchen und vielleicht aus zweiter Hand vom grünen Tuffe des Epomeo, selbst von Triaskalk. Die Kiesel sind meist platt und scheibenförmig, man sieht sie am besten in vielen kleinen Gruben links vom kleinen Gießbach. Diese Schicht ist ziemlich regelmäßig und zusammenhängend, nur ihre Sohlfläche über den Bimssteinbänken ist ziemlich wellenförmig und unregelmäßig und beweist so, daß eine subaërische Denudation vorangegangen ist.

Der Trachyt mit Glimmer in breiten Blättchen besteht aus Biotitkristallen, langen Prismen von grünem Augit und kleinen Einschlüssen von Magnetit zwischen Streifen von großen allotriomorphen Sanidinkristallen, die meist Zwillinge sind und hier und da kleinere und vollständigere, verschiedenartig orientierte Kristalle von Sanidin einschließen. Im Sanidin kommt sehr selten Zirkon vor, er ist aber, was sonst nicht der Fall, ganz von langen Mikrolithen von Apatit erfüllt, die radial geordnet sind.

In einigen gelblichweißen Varietäten sind große Blättchen von Biotit, und sehr seltene Magnetitkörner, ohne Amphibol oder Pyroxen, zwischen idiomorphen, aber unregelmäßigen Individuen von Sanidin verteilt, welche sehr viele glasige, längs den Spaltungsebenen unregelmäßig verteilte Glasparkelchen und einige Nadeln von Apatit von zonarer Struktur enthalten und sehr trübe und gelblich sind durch die Veränderung der Glaseinschlüsse; häufig kommen Karlsbader Zwillinge vor mit Auslöschung auf (010) von ca $3^{\circ} 30'$ und parallel auf (001). Von diesen Zwillingen sah ich häufig Durchschnitte nach der Zone (100):(010), in denen wie gewöhnlich mit wachsender Neigung gegen (010) der stumpfe Winkel der Linien der Spaltung und der Anhäufung der Glaseinschlüsse nach (001) wächst; diese Linien werden symmetrisch von der Zwillingsnaht halbiert, und der Winkel der beiden Auslöschungsrichtungen wächst auch sehr rasch. Mit dem Sanidin finden sich, oft mit ihm verwachsen, kleinere und weniger häufige Kristalle von Labradorit und sehr selten von Anorthit. Große Flecken von Limonit, die besonders von der Veränderung des Biotits herrühren, finden sich hier und da. Ein eiuistisches Gestein findet sich in der dritten Breccie von Vivara¹⁾.

Ein anderes Mal ist die Grundmasse farblos, durchscheinend, durch und durch glasig mit sehr kleinen Mikrolithen von Sanidin und Magnetit. Die Einsprenglinge, die wenig zahlreich vorkommen, sind Sanidin, sehr selten Biotit und ebenso selten Olivin. In großen Körnern findet sich auch Magnetit, der meist in Limonit verwandelt oder mit Anrosten davon umgeben ist. Durch Zersetzung geht die ganze Masse in Kaolin über aus schwach doppeltbrechenden Blättchen, mit Ausnahme einiger glasiger Partien, welche unverändert bleiben.

Bemerkenswert ist das Vorkommen von Augittrachyt mit Pilit, der sich wahrscheinlich aus Olivin gebildet hat. Es ist ein weißliches sehr kompaktes Gestein mit kleinen sichtbaren Einsprenglingen von Feldspat, zuweilen auch von Glimmer und Augit. Die wenig glasige Grundmasse besteht größtenteils aus nach *P* tafelförmigen Kristallen von Sanidin, welche sich an einigen Stellen als Nadeln oder in leicht gebogenen Bündeln darbieten und an anderen Stellen in nach *M* allotriomorphen Individuen. Selten sind die Mikrolithen von leicht grünlichem Augit und von Magnetit. Reichlich vertreten sind, in Gruppen oder vereinzelt, sechsseitige Blättchen oder prismatisch verlängerte Mikrolithen, doppeltbrechend, von hellgelber oder goldgelber Farbe, oft von einem Magnetitkristall ausstrahlend, und meist gruppiert in Räumen mit sechsseitigen, quadratischen oder rektangulärem Querschnitt, als ob sie Pseudomorphosen nach irgend einem anderen Mineral wären. Oft sind sie umgeben von mehr als doppelt so großen Kristallen von Augit.

¹⁾ De Lorenzo und Riva, Il estere di Vivara, S. 24.

In diesen Mikrolithen kommen mitunter Glaseinschlüsse vor. Selten kommt eine Spaltbarkeit nach dem Prisma vor, und die von ihr herrührenden Linien sind kaum zu sehen. Sie besitzen Glasglanz; der Pleochroismus schwankt von dunkelbraungelb bis gelbbraun und hellgelb. Einige Schnitte parallel dem Orthopinakoid zeigen keinen Pleochroismus und bleiben immer dunkel. Der extraordinäre Strahl wird stark absorbiert; es ist $c > b > a$. Die Interferenzfarben gehen meist nicht über Gelb der ersten Ordnung hinaus. Das Brechungsvermögen und die Doppelbrechung sind stark. Die Ebene der optischen Achsen fällt mit der Symmetrieebene zusammen. Der Auslöschungswinkel ist wegen der Kleinheit der Mikrolithe und ihrer Superposition sehr schwierig zu bestimmen, wenn sie aber isoliert vorkommen, so ist er gewöhnlich 0° bis $+8^\circ$. Es handelt sich hier sicher nicht um Lävinit, wie man wegen der verschiedenen Färbung, des starken Pleochroismus, der größeren Absorption und des ziemlich kleinen Auslöschungswinkels vermuten möchte, sondern um eine Varietät von basaltischer Hornblende. Auch in anderen Fällen sind mikroskopische Aggregate von Hornblende bekannt, besonders wenn sie von der Veränderung anderer Mineralien herrühren, wie es in unserem Falle zu sein scheint. Es könnten Pseudomorphosen nach Olivin sein wie die von Kolensko aus dem Olivindiatas von Olonez beschriebenen Pilite, oder wie sie im Olivin einiger Serpentine, Gabbro und Kersantite vorkommen. Unter den Mikrolithen kommt auch häufig farbloser oder beinahe himmelblauer Zirkon vor, meistens ohne nennenswerten Pleochroismus, gut erkennbar an seinen Kristallformen und seiner starken Doppelbrechung. Die Einsprenglinge sind meistens Sanidinzwillinge, oft mit welliger Auslöschung, oft mit corrodieren Rändern, zuweilen mit Einschlüssen von Augit. Selten kommen große Kristalle von Augit vor, häufiger Biotit von Magnetit begleitet.

In einigen Varietäten dieses Gesteins ist die Grundmasse glasiger mit Fasern und Büscheln von Sanidin und häufiger kubischen Mikrolithen von Magnetit, ebenso wie mit Aggregaten von gelber Hornblende mit den soeben beschriebenen Merkmalen und mit Umrandung von Limonit. Unter den Einsprenglingen kommen, außer den Plagioklasen, Anorthit und Oligoklas mit einem Auslöschungswinkel von $+10$ bis $-2^\circ 30'$ auf (010), sehr selten Magnetit vor, selten unveränderter Biotit und Ägirinaugit. Besonders zu nennen sind die auch in anderen Gesteinen dieser Gegend beobachteten großen Prismen von Apatit, die in der Masse zerstreut sind und in allen Größen von Mikrolithen bis zu Einsprenglingen vorkommen. Sie sind kenntlich an der Spaltbarkeit nach der Basis und der transversalen Teilung; bisweilen sind die Säulchen parallel angeordnet. Ferner kommen Mikrolithen desselben Minerals in manchen Feldspatkristallen eingeschlossen vor und andere sehr kleine, die nur bei sehr starker Vergrößerung zu sehen sind. Ein solches Gestein könnte für die Landwirtschaft durch seinen Gehalt an Calciumphosphat sehr nützlich sein.

Andere Bruchstücke bilden größtenteils den Übergang zu den Andesiten; man sieht eine Grundmasse, die aus einem Filz von Mikrolithen und Individuen von Sanidin besteht mit häufigen Flecken von Limonit, in welcher Einsprenglinge von Anorthit mit sehr großen Auslöschungswinkeln, selten von Hornblende, Körner von Magnetit, Blättchen von Biotit vorkommen, welche letztere häufig verändert, rötlich oder braun erscheinen und in manchen Fällen durch Mikrolithen von Magnetit erfüllt und gleichsam ersetzt sind.

In anderen Fällen ist die Grundmasse farblos, durchsichtig und gänzlich glasig mit sehr kleinen Leisten von Sanidin, deren Auslöschungswinkel 0° ist und die eine deutlich fluidale Anordnung zeigen, mit kleinen, sehr unregelmäßigen, sternförmigen, durchsichtigen, doppelbrechenden Blättchen, die ebenfalls Feldspat sind, und mit sehr wenigen Nadeln von Apatit. Die Einsprenglinge sind nicht Sanidin, wie in dem schon beschriebenen olivin-

haltigen Trachyt, sondern Zwillingkristalle nach dem Karlsbader oder Manebacher Gesetz, mit sehr häufig welliger Auslöschung und zwar meistens Labradorit; in einem Falle scheint der Auslöschungswinkel von $-2^{\circ} 27'$ auf dem Schnitt nach (010) Oligoklas anzudeuten. In einem Plagioklas fand ich einen kleinen Einschluß von Hornblende.

Kompakte, helle, sodalithhaltige Stücke mit Einsprenglingen von Pyroxen haben eine überwiegend glasige Masse mit zahlreichen Mikrolithen und Bündeln von Sanidin, mit zahlreichen Mikrolithen von Magnetit und seltener von Augit. Die Einsprenglinge sind seltener Bytownit, Anorthit, Augit, Hornblende und von Magnetit, der auch für sich in großen Körnern vorkommt, erfüllter Biotit, häufiger dagegen Ägirinaugit. Nicht ganz selten kommt Sodalith in isolierten Kristallen vor. Im ganzen ähneln diese Exemplare wieder den gewöhnlicheren und typischen der Phlegreischen Felder.

Einige Gerölle von Leucitaphrit mit 46,85 Proz. Kieselsäure nach Manasse sind mit jenen der Schichten I identisch.

V. Das Ganze ist von mindestens 55 m mächtigem grauen Tuff bedeckt, welcher kleine Bimssteine und Puzzolanerden enthält. Die Schichten, welche manchmal Diagonalschichtung zeigen, größtenteils aber horizontal liegen oder leicht nach N gegen die Ebene einfallen, sind sehr dünn und zuweilen wellenförmig und nur an der Oberfläche ein wenig durch die Oxydation der eisenhaltigen Bestandteile gelb. Sie bedecken die Nord- und Westseite des Hügels von Capodimonte mit einer Neigung von 5° gegen W und endigen beim Camposanto von Poggioreale, während im SW der graue Tuff bis Ottocalli und zur Straße Antonio Genovesi reicht und mit 5° nach N 10° W einfällt.

Am Hügel von Poggioreale wird die Puzzolanerde von der Società di Risanamento u. a. ausgebeutet. In dieser Erde sind Streifen von Augit und Magnetit vorhanden. Bei Forio ist der Tuff auf 2—3 m mit sehr regelmäßigen und dünnen Schichten von Bimssteinen bedeckt, welche denen von Capodimonte, S. Elmo und Ciliano ähneln.

Ich habe schon hervorgehoben, daß gegenüber S. Maria al Monte der graue Tuff die gesamte vulkanische Formation bedeckt, die jedoch in der Tiefe fortsetzt und wieder zum Vorschein kommt in dem mehr östlichen Abhang des Hügels unterhalb S. Maria del Pianto, d. h. westlich vom Camposanto von Poggioreale. Dort findet sich auf dem

gelben Tuff und mit Auswürflingen von diesem eine Anhäufung von schwarzen Schlacken, die Breislak (Campanie, S. 21) und Roth schon beschrieben haben. Sie schiebt sich in völlig regelmäßiger Weise in den Tuff ein und wird auf den Abhang des Hügels eine Strecke von etwa 300 m weit sichtbar, um dann zu verschwinden. Die Höhe der 1—4 m mächtigen Bank

über dem Meere beträgt etwas mehr als 40 m. Sie besteht aus einer Anhäufung von Bruchstücken verschiedener Größe, die nicht selten kompakt, gewöhnlich aber schlacken- und etwas bimssteinartig sind, auch glasartig wie Obsidian; sie sind schwarz, rotbraun und meist sehr dunkel und enthalten Bruchstücke von dem gelben Tuff; an der Peripherie und besonders an der Dachfläche vermischt sich das Ganze mit dem grauen Tuff. Breislak (S. 22) fand dann und wann Krusten von Natriumkarbonat. Der darüber befindliche Tuff ist auf 2—3 m reich an großen und zahlreichen Stücken von grauem Bimsstein oder an vulkanischem Staub, welcher ihm eine rötliche Farbe verleiht. Weiter oben am Hügel von Poggioreale folgen ca 40 m grauer Tuff, bestehend aus sehr feinem Material ohne grobe Stücke von Bimsstein, aber mit ziemlich kleinen, besonders in den oberen Horizonten.

Breislak beobachtete, daß die Schlacken, nicht aber das Glas magnetisch waren. Nach Roth bestehen sie aus dem gewöhnlichen Augittrachyt. Plagioklas ist in den



Fig. 21. Santa Maria del Pianto. 1:4000.
1. Gelber Tuff; 2. schwarze Schlacke; 3. Tuff mit großen Bimssteinen; 4. grauer Tuff.

gewöhnlichen großen tafelförmigen Kristallen oft sehr reichlich vorhanden, zuweilen ist er jedoch nur mit Hilfe des Mikroskops sichtbar. Augit und Biotit kommen nur sehr spärlich vor, zuweilen jedoch auch häufiger. Kalkowsky¹⁾ beobachtete unter dem Mikroskop, daß der schwarze Trachyt sehr feinkörnig und teilweise sphärolithisch war, wobei sich mitten in den Sphärolithen Eisenoxyd befand.

Unter den stets ziemlich glasigen Schlacken stellen die hellsten unter dem Mikroskop ein helles Glas dar mit sehr deutlicher fluidaler Struktur, das an einigen wenigen Stellen weiß und trüb, vielleicht infolge beginnender Veränderung, gewöhnlich aber durchsichtig und reich an schwarzen Opaciten ist, die sich bei einer linearen Vergrößerung von 145 als Würfelchen und Körner von Magnetit erweisen. Zahlreich sind einfache bis 0,017 mm lange Mikrolithen von Sanidin und einige wenige von Labradorit, die bei $-6^{\circ}5'$ oder -7° auslöschten. Unter den Einschlüssen kommen große Kristalle von Magnetit, zahlreiche Biotite in hexagonalen Blättchen vor, die stark pleochroitisch sind, und grobe Feldspatkristalle von lebhaften Interferenzfarben, zuweilen von zonarer Struktur mit viel polysynthetischen, oft unregelmäßigen Zwillinglamellen und Auslöschungswinkeln auf (010) von 35° und 36° bis 45° , also von Anorthit, und in einem Falle von 17° . Das Fehlen von Pyroxen und Amphibol entspricht dem Vorherrschen von Magnetit.

In den dunklen glasigen Schlacken bei S. Maria al Monte und bei den Ponti rossi ist die Grundmasse mikroskopisch überwiegend glasig, durchsichtig, von bräunlichgelber Farbe und von fluidaler Struktur ohne Opacite. In den Fällen, wo das Glas viel Blasen enthält, habe ich nun diese sehr feinen rötlichen Staub von Eisenoxyd gefunden; die Durchschnitte der Hohlräume scheinen bisweilen quadratisch oder hexagonal zu sein, vielleicht sind es Kristallskelette von Sodalith; Mikrolithen fehlen. Die großen Einsprenglinge sind Plagioklase, die Einschlüsse von Glas, von Apatit und Magnetitwürfelchen besitzen, mit sehr feiner polysynthetischer Struktur und einem Auslöschungswinkel auf (010) von $42-53^{\circ}$; sie sind daher Anorthit; selten kommen Kristalle von Labradorit mit einem Auslöschungswinkel von 24° und darunter vor. Magnetit kommt in nur wenigen, aber großen Kristallen vor; Biotit ist häufig; nicht häufig, aber groß sind grüne Augite mit sehr guter Spaltbarkeit, starken Polarisationsfarben und Auslöschungswinkeln von $31-44^{\circ}$, auch einige Kristalle von Ägirinaugiten von grüngelblicher Farbe, schwach pleochroitisch mit hohen Interferenzfarben und einem Auslöschungswinkel von $c:c = 61^{\circ}$. Auch in den obenliegenden Bimssteinen fand ich Plagioklas und Biotit.

Seacchi, welcher der Ansicht war (S. 130), daß es sich um einen wahren Gang von Trachyt handle, bemerkte dort auch einige große Projektile von Angitporphyr und Leucitophyr. Es handelt sich aber offenbar nur um einen äußersten Rand eines Vulkans, was schon aus den geringeren Dimensionen der Schlackenbänke klar hervorgeht.

Die dem Krater nächsten Teile dürften die Bänke bei S. Maria al Monte gewesen sein, von wo aus nach der Peripherie zu die Dimensionen der Schlacken immer kleiner werden. An seiner Peripherie muß der Krater an das Meer gegrenzt haben, und die große Menge der ausgeworfenen glasigen Massen könnte darauf schließen lassen, daß es sich um eine großenteils submarine Eruption gehandelt hat.

Vom petrographischen Standpunkt aus ähneln die Auswurfsgesteine denen von Fuorigrotta und des Monte di Procida; vom Untergrunde sind, wie am Monte Somma, Bruchstücke losgerissen worden von Leucitophrit. Es ist möglich, daß dieser jetzt vom Tuff tief begrabene Krater die grauen bimsstein- und obsidianreichen Tuffe von Capodimonte und S. Elmo zutage gefördert hat.

¹⁾ Über den Piperno, S. 674.

VII. Averno.

Der Krater des Averner Sees ist zwar gut erhalten, aber kleiner und niedriger als der der Astroni¹⁾. Deecke und De Lorenzo²⁾ betrachten ihn als ein Produkt einer Explosion, als ein Maar eines früheren vollständigeren Kraters, den Deecke den Krater des Monte Grillo nennt. Der Umfang würde regelmäßig kreisförmig sein, wenn nicht auf der



Fig. 22. Averner See mit dem Monte Nuovo und dem Tempel der Sibylle vom Landgut Maglioni aus.

Südseite ein Einsturz sich befände, welcher ihm eine elliptische Form gibt. Seine größte Achse von einem Rande zum andern gemessen beträgt 1450 m, die kleinere 1300 m. Auf der Ostseite, gegen die Villa des Cicero, später gegen Tripergola hin, befand sich der Hügel Pericolo, der heute vom Monte Nuovo bedeckt ist, der sich jetzt 170 m direkt über dem See erhebt (vgl. Fig. 2 auf S. 12). Mit Ausnahme von dieser Seite erreichen die den See umgebenden Hügel eine Höhe von 116 m in W, 97 m im N, 96 m im S, beim Landgut Maglioni im NO weniger als 50 m, und im S öffnet sich der Krater auf eine kurze Strecke bis fast zur Meereshöhe. Den Boden des Kraters nimmt der Averner See oder Cannito ein. Dieser ist beinahe kreisrund, 750—1000 m lang, der Wasserspiegel ist 1,08 m über dem Meerespiegel.

Seine größte Tiefe war von Philips zu 250 Fuß (76 m), von Burnet³⁾ zu 108 Fuß (33 m) angenommen, von Günther (a. a. O., S. 420) und De Agostini⁴⁾ zu 35,5 m bestimmt, ungefähr im westlichen Drittel. Sein Boden ist wie bei allen Kratern der Phlegräischen Felder eben. Günther (Fig. 4, Map. III) hat eine Tiefenkarte und eine Photographie der Nordostseite des Sees gegeben. Rund um den See herum läuft eine regelmäßige Einfassung von Leucittephrit des Vesuvs, im Jahre 1858 erbaut⁵⁾, welche ihn vom ebenen Gelände trennt, das an einigen Punkten kaum breit genug für die Straße ist.

Die Abhänge rund um den See sind mit Gebüsch und zum Teil mit Kulturen bedeckt, sie sind an einigen Stellen beinahe lotrecht. Schmidt fand, daß die inneren Wände im NW mit dem Horizont einen Winkel von 39,7° bilden, im W erreicht die Steilheit 55 Proz.

¹⁾ Siehe die Zeichnungen in den Werken von D'Ancora (Taf. 26 u. Plan, Taf. 27, S. 74; auf Taf. 28 ist die Abbildung des Tempels des Apollo und auf Taf. 29 der Grundriß). Mazzella, *sit. ed antich. di Pozzuolo*, S. 54. Capaccio, *La vera ant. di Pozzuolo*, S. 169. Mormile, *Anti. di Pozzuolo*, S. 168. Villamena, *Ager puteolanus 1652*, S. 17. Hamilton, *Campi Phlegraei*, pl. XXVIII, XXIX. Günther, *The Phlegr. Fields*, a. a. O.

²⁾ W. Deecke, *Geologischer Führer durch Campanien*. Berlin 1901, S. 95. De Lorenzo, *The history of volcanic action in the Phlegraeian Fields* (Quart. Journ. Geol. Soc., London 1904, Vol. LX, S. 312).

³⁾ G. Burnet, *Travels through France, Italy, Germany and Switzerland*. London 1866.

⁴⁾ *Bathometrie der italienischen Seen* (Verh. d. VII. Internat. Geogr.-Kongr., Berlin 1889, II. Teil, 1901, S. 261).

⁵⁾ Günther, S. 426.

Sie bestehen aus grauem Tuff in ziemlich regelmäßigen Bänken, auf der Westseite auf mittlerer Höhe über dem See wechseln damit einige Bänke von gelbem, kompaktem Tuff ab. Die Bänke fallen regelmäßig 10—15° nach außen ein, sie wenden dem Krater die Schichtenköpfe zu. Nur nördlich von Landgut Maglioni fallen sie 12° nach O ein. Im S befindet sich nördlich von der Ginestra ein Einsturz, durch den die Schichten, die teilweise ihre Neigung umgekehrt haben, gegen den See abgerutscht sind und so eine Art sekundäres Amphitheater bilden, als Anhängsel zu dem des Sees.

Die fremden Bruchstücke und die gleichalterigen Schlacken sind an gewissen Stellen im Tuff reichlich vorhanden, aber seine Masse ist viel feiner, da meistens die größeren Fragmente fehlen, die man bei den Astroni sieht. Auf der Seite des Ausflusses, d. h. im SO, befinden sich an der Oberfläche Bimssteine und Schlacken, welche von dem Ausbruch des Monte Nuovo herrühren. Im NO kommt auf eine gewisse Strecke beim Landgut Maglioni, welches die Karte in 1:50 000 fälschlich Magliola nennt, auf der Oberfläche ein Haufen von Tuffen, Bimssteinen, Obsidianen, Trachyten und anderen sehr verschiedenartigen vulkanischen Gesteinen von allen unliegenden Gegenden vor, welche man beim ersten Anblick für Bruchstücke halten könnte, die hierher ausgeworfen wurden, sie rühren aber von Menschen her, welche länger als 3000 Jahre dort wohnten, denn bei näherer Untersuchung ergibt sich, daß der Haufen Bruchstücke von Sedimentärgesteinen, Knochenstücke und Reste menschlicher Tätigkeit enthält. Am nördlichen Teile des Sees entlang, unterhalb der vom Landgut Maglioni nach Cumä führenden Straße, und auf dem höchsten Teile der Hügel zwischen der Straße und dem See nach N zu befinden sich auf dem Landgut Piazzone graue Tuffe, welche Fragmente von dunklem Trachyt enthalten, zum Teil mit Spuren von Abrollung, ferner von schwarzem Trachyt mit Sanidin, oder seltener von mikrokristallinem mit sehr weißen Körnern von Feldspat und schwarzen von Pyroxen, die wir unten näher beschreiben werden, ferner Auswürflinge von gelbem Tuff mit den gewöhnlichen Einschlüssen, die meistens klein sind, aber auch bis zu 1/2 cm Größe erreichen, dann große und kleine Bruchstücke von Gläsern von dunkelgrüner Farbe mit perlitischer Struktur, die große Kristalle von Sanidin enthalten. Auch kommen mächtige Bänke von hellen oder grauen Bimssteinen und von groben, grauen, hellen oder dunklen gleichalterigen Schlacken vor, besonders zwischen der Straße und dem See; die Schlacken erreichen eine Größe bis zu einem Kubikmeter, und diese Ablagerung ähnelt derjenigen des Monte Nuovo, obwohl sie mit dieser nichts zu tun hat. G. vom Rath¹⁾ fand in diesen Schlacken Sanidin, Augit und Glimmer; sie sind von Pampaloni²⁾ von neuem untersucht worden. Mehr oder weniger herrschen glasige dunkle Stellen vor, zuweilen mit offenbar fluidaler Struktur mit vereinzelt Mikrolithen bis 0,13 μ lang oder Bündeln von Sanidin oder seltener (6—10 Proz.) von Anorthit mit Gaseinschlüssen, mit Augit, Magnetit mit Übergang in Limonit und braunen Opaciten von Limonit, die den glasigen Bestandteilen die hellbraune Färbung geben. Pampaloni hat versucht, sie mittels Cadmiumborwolframit im Apparat von Thoulet zu isolieren und hat durch mehrere Analysen gefunden, daß sie aus Eisenoxyd bestehen. Derselbe fand ferner einen gelblichen Zirkonkristall mit Gasporen.

Die Einsprenglinge bestehen aus Sanidin mit zonarer Struktur, unzulöser Auslöschung, verzwillingt nach dem Manebacher, seltener nach dem Karlsbader und Bavenoer Gesetz; er enthält Einschlüsse von Magnetit, Hämatit, Augit und Apatit. Ungefähr 2 Proz. der Einsprenglinge sind Anorthit. Der Augit ist ziemlich selten und hat in seinen zentralen Teilen Einschlüsse von Magnetit und Anorthit. Gelblichgrüne Hornblende ist ziemlich selten,

¹⁾ G. vom Rath, Geogn. und mineralogische Fragmente von Italien, S. 613.

²⁾ L. Pampaloni, Scorie trachitiche dell' Averno nei Campi Flegrei. (Rend. R. Acc. Lincei d. Sc. fis. e mat. Seduta 3. Marzo 1901).

ebenso Magnetit und Biotit. Einige wenige, aber deutliche quadratische Querschnitte von Sodalith und eine geringe Menge von bläulichem Hauyn mit Magnetit- und Gaseinschlüssen kommen auch vor. Dieses Gestein ähnelt demjenigen der Emissare bei Fuorigrotta.

Oberhalb dieser grauen Tuffe befinden sich entlang der Straße nach Cumä und stets ca 2 m über derselben, etwas westlich vom Landgut Magliani, mitten im grauen Tuff zusammen mit Bimssteinen kleine und unterbrochene Ströme von augithaltigen, körnigem Trachyt, der mikrokristallinisch, weiß und schwarz und fein porös ist, ähnlich demjenigen, der in Bruchstücken in den unteren Bänken vorkommt. Er ist in Knollen gelagert, die ziemlich gut erhalten, aber sehr leicht zerbrechbar sind, von ungefähr Faustgröße bis zu 20 cm Durchmesser, von ellipsoidischer, platter Form, manchmal in konzentrische



Fig. 23. Krater des Averno an der Straße nach Cumä.

Bänke von schwarz und weißem Trachyt und Projektile in grauem Bimssteintuff.

Schalen teilbar; sie liegen alle mit den größten Oberflächen parallel den Tuffbänken, einer hinter dem anderen auf bis ungefähr 15 m langen Strecken und in 2 oder 3 übereinander liegenden Reihen in einer Höhe von 20—30 cm. Etwas mehr nach Cumä zu und etwas höher hinauf finden sich Bruchstücke desselben Gesteins; es kommen dort kleinere Bänke vor, die mehrere Meter lang und bis 2 dm mächtig sind. Es handelt sich hier sicherlich um Lavabänke, die petrographisch mit den übrigen augitischen Trachytbänken der Phlegräischen Felder identisch sind, in ihrem Äußeren aber ein wenig abweichen, ähnlich sind den Auswürflingen der Schlackenbänke unterhalb S. Maria al Monte, am Porto di Miseno, an der Torre Franceschi, der sog. Museums-Breccie von Pianura und Soccavo und den Bruchstücken im gelbem Tuff des Vomero. Wahrscheinlich lassen sich dieselben Bänke auch sonst um den See herum auffinden.

An derselben Stelle, wo diese Bänke sind, finden sich im grauen Tuff Massen von mikrokristallinischem, körnigem, weiß-schwarzem Leucitephrit, die gewöhnlich kompakt sind und eine Größe bis zu 1 cbm erreichen und in der äußeren Erscheinung dem zuletzt beschriebenen Trachyt gleichen. Diese Gesteinsmassen waren schon seit langer Zeit wohl bekannt. Der erste, der die Entdeckung »di banchi di lava leucitica alternanti in mezzo al conglomerati pumiceo come al Monte Somma« machte, war Hoffmann¹⁾, welcher sagt, daß dies Gestein aus Leucit, Olivin und einem Feldspat, wahrscheinlich Labradorit, zusammengesetzt ist. Humboldt²⁾ erwähnt, daß Hoffmann dies Gestein an

¹⁾ F. Hoffmann, Geogn. Beobachtungen, gesammelt auf einer Reise durch Italien und Sicilien in den Jahren 1830—32. (Arch. f. Min., Geogn. u. Bergbau. Berlin 1839, Bd. XIII, S. 222.)

²⁾ Kosmos, Bd. IV, S. 469.

der Straße von Cumä antraf. Vom Rath¹⁾, der mit Guiscardi die Umgebungen des Sees untersuchte, fand keine Spur davon, aber Roth²⁾ wiederholte die Notwendigkeit neuer lokaler Untersuchungen, da sich im Berliner Museum Exemplare von Leucitophyr befanden, welche Abich gesammelt hatte. Kalkowsky³⁾ fand später ein solches Gestein längs der oben erwähnten Straße, wahrscheinlich an derselben Stelle, wo es Hoffmann gefunden hatte, und wo es auch De Lorenzo und ich zusammen beobachtet haben. Es scheint aber, daß Hoffmann und Kalkowsky das leucitische Gestein mit dem dortigen augitischen Trachyt vermennt haben, das ebenso aussieht. Das Gestein ist hellgrau, fein porös und enthält nach Kalkowsky Leucit, der bisweilen in ziemlich großen isolierten Kristallen vorkommt, was ich an anderen Stellen der Phlegräischen Felder nicht bemerkt habe, Augit, einen Plagioklas, sehr selten Apatit und Magnetit, weder Olivin noch eine gläserige Basis. Es ist also ein Leucittephrit, der mit dem des Vesuvus identisch ist.

Steigt man vom See auf die Hügel hinauf, so folgen auf einander 1. grauer Tuff mit Bimssteinen und Schlacken, 30 m; 2. Schlackenbänke, 6 m; 3. augitischer, mikrokristalliner grauer Trachyt, der im Tuffe zwei Bänke bildet, 2—6 dm; 4. graue Tuffe mit Bimssteinen, Auswürflingen von Leucittephrit und einigen Schlacken, 60 m.

Daraus geht hervor, daß im Untergrunde Eruptionsprodukte leucittephritischer Natur existierten, ein in den Phlegräischen Feldern einzig dastehender Fall; ferner, daß Schlackeneruptionen vorkamen, denen ein kleiner trachytischer Strom folgte, und daß der Averner See einen wahren Tuffkrater wie der Monte Nuovo ausfüllt.

In der schmalen Alluvialebene rund um den See findet man kleine Anhäufungen von Bimssteinen, die vom Regen herabgebracht, mehr oder weniger lange auf dem See schwimmen und, falls sie nicht versinken, allmählich an das Ufer geworfen werden. In den Umgebungen des Sees existieren keine Anzeichen aktueller vulkanischer Tätigkeit, ausgenommen einige Thermalquellen und Ausströmungen von Dampf, die etwas weiter bei den Stufe di Nerone liegen.

Der Averner See gehört zu denjenigen Kratern der Phlegräischen Felder, welche die Alten am meisten erwähnten. Artemidor⁴⁾ verwechselt ihn mit dem Lucrinus. Die Griechen nannten ihn und den umgebenden Hügel Aornos, wie aus der Geschichte einer Verschwörung im 6. Jahrhundert v. Chr. hervorgeht, die Dionysius von Halycarnassus erzählt⁵⁾. Die Römer gaben diesen Namen durch Avernus wieder (*Aornos* bedeutet im Griechischen wörtlich »ohne Vögel«). Aristoteles⁶⁾ gibt in folgender Weise eine Beschreibung: »Bei Cumä in Italien liegt ein See, der Aornos heißt und scheinbar nichts merkwürdiges besitzt. Die Hügel, die ihn umgeben, sollen mindestens 3 Stadien hoch sein, der See soll eine kreisrunde Form und eine unermeßliche Tiefe besitzen. Hervorzuhoben ist aber doch, daß, obwohl dort viele Bäume wachsen, die zum Teil bis zum See hinabreichen, auf dem See keine Blätter schwimmen⁷⁾. Das Wasser ist aber sehr klar und erscheint dem Beobachter wie ein Wunder. In der Umgebung sollen an einigen Stellen Thermalquellen hervorsprudeln und die ganze Gegend wird Pyriphloethon genannt«. Etwa drei Jahrhunderte später ließ Diodorus Siculus sich folgendermaßen aus: »Der zwischen Miseno

¹⁾ vom Rath, Zeitschr. d. Deutsch. Geol. Gesellsch., Bd. XVIII, S. 613.

²⁾ J. Roth, Studien am Monte Somma, S. 3, Anm. 1.

³⁾ Kalkowsky, Der Leucitophyr vom Averner See. (Neues Jahrb. f. Min., Geol., Palaeontol. 1878, S. 727—29.)

⁴⁾ Strabo lib. V, cap. IV, 6.

⁵⁾ Dionysius II., lib. VII, 11.

⁶⁾ Aristoteles, *πρὸς θαλάσσιον ἀνορνάσιον*, cap. II.

⁷⁾ Drei Jahrhunderte später wiederholt Caelius, wahrscheinlich sich auf Aristoteles stützend, daß Blätter nicht auf dem See schwimmen. Caelius, apud nos, in Averno nit etiam folia subsidere. (Plinius lib. 31, 18.)

und Dicearchia (später Pozzuoli genannt) in der Nähe warmer Quellen gelegene See hat einen Umfang von 5 Stadien und eine unglaubliche Tiefe. Sein Wasser ist sehr rein, und die große Tiefe gibt ihm eine himmelblaue Farbe¹⁾. Strabo, gestorben im Jahre 25 n. Chr., gibt etwas später eine genauere Beschreibung vom See, wie er zu seinen Lebzeiten beschaffen war²⁾. »Nahe bei Bajä und mehr nach dem Lande zu als der Lucriner See befindet sich der See Aornos, durch den die Gegend zwischen Cumä und Misen die Form einer Halbinsel besitzt. Der See ist tief und durch einen engen Schlund geschlossen, und nichts fehlte nach Beschaffenheit und Größe, um ihn zu einem Hafen zu machen, wenn nicht der weite und sichere Meerbusen des Lucrino vor ihm läge. Aornos ist, abgesehen vom Eingang, von hohen und steilen Bergen von allen Seiten eingeschlossen, die jetzt kultiviert sind, während sie früher mit einem undurchdringlichen Wald sehr hoher Bäume besetzt waren, welche Aberglauben erzeugten, indem sie den See beschatteten und verdunkelten.«

An dieser Stelle wohnten, bevor die Griechen die Küste besetzten und Cumä erbauten, die Kimmerier, welche von der Leichtgläubigkeit anderer lebten, Orakel verkündeten und glauben machten, daß dort der Eingang zur Unterwelt sei.

Es ist möglich, daß an einigen Stellen Höhlungen gewesen sind, aus denen Kohlen-säure herauskam, welche Vögel und andere Tiere tötete, und daß man dorthin den Eingang zur Unterwelt verlegt hat. Aus jener Zeit stammen die Antworten der cumanischen Sibylle, und das Orakel dauerte solange, bis ein König, vielleicht ein Grieche aus Cumä, der zu schlaun oder zu wenig leichtgläubig war, es zerstörte, nachdem die Prophezeiungen nicht eingetroffen waren.

Auf jene Zeiten beziehen sich auch die berühmten Beschreibungen, welche die Griechen und Römer von diesen Orten zurückgelassen haben, und endlich auch der Name Aornos.

Vielleicht haben ihm die ersten griechischen Besucher den Namen gegeben, überrascht von der geschlossenen Lage des Sees, dessen Gehänge mit undurchdringlichem Walde bedeckt waren, von dem die heutigen Macchien der Astroni und der Senga uns nur einen schwachen Begriff geben. Ephorus, ein Geschichtschreiber von Cumä, der um 352 v. Chr. lebte, also ein Zeitgenosse von Aristoteles war, spricht von diesem Orakel (nach Strabos Bericht): »Unsere Vorfahren wandten auf den Avernischen See die Fabeln der Nekyia Homers (Od. XI) an und erzählten, daß dort das Orakel gewesen sei, wo die Verstorbenen ihre Antworten erteilt hätten, und daß Odysseus sich dorthin begeben habe... Die Einwohner fabelten, daß die Vögel, welche über den See flogen, ins Wasser fielen, getötet durch die Ausdünstungen in der Luft, wie es an den Orten geschieht, die Pluto geweiht sind.«

Auch dieser Ort sei dem Pluto geweiht gewesen, es wohnten dort die Kimmerier, und deshalb zögen diejenigen über das Meer dorthin, welche die Manen mit Opfern besänftigen wollten, da die dort wohnenden Priester sich mit solchen Sühnopfern beschäftigten. Dort ist auch nahe dem Meere eine Quelle, deren Wasser niemand trank, weil es für Wasser der Styx gehalten wurde.

Ephorus schrieb, daß die Kimmerier in unterirdischen Höhlen, ἀπὸ γλαυκῶν³⁾ genannt, wohnten, die mit einander in Verbindung standen⁴⁾. Durch sie hindurch führten sie die Besucher zum

¹⁾ Diodorus Siculus, lib. IV, 22. Auch später wiederholt Vibius Sequester (De lacubus): »Avernae immensae altitudinis, cuius ima pars deprehendi non potest.«

²⁾ Strabo, lib. V, 5.

³⁾ d. h. Ton, oder besser Tuff; auch heute noch sind einige Bewohner von Posillipo, wie einst die alten Kimmerier, Troglodyten.

⁴⁾ Diese unterirdischen Gallerien sieht man rund um den See, besonders auf der Ostseite, wo die Grotte der Sibylle gewesen sein soll.

Orakel, das sich ziemlich tief in der Erde befand; sie gewannen ihren Lebensunterhalt durch die Bearbeitung der Metalle¹⁾ und von den Pilgern, die zum Orakel kamen; ihr König erhob für den Eintritt eine Abgabe. Diejenigen, die das Orakel bedienten, sahen nach dem Brauch ihrer Vorfahren niemals die Sonne, sondern gingen nur Nachts heraus. Später wurden die Kimmerier wegen Nichterfüllung einer Prophezeiung durch einen König zerstreut, doch das anderswohin verlegte Orakel dauerte noch geraume Zeit. »So erzählten die Alten« (Strabo, lib. V, 5f.). Lykophron (ungefähr 304 v. Chr.), beinahe ein Zeitgenosse der vorher genannten Schriftsteller, spricht in seiner *Alexandra* in seinem geheimnisvollen Stil von den Prophezeiungen des Averno.

Der anonyme Autor der Beschreibung der Welt, für den gewöhnlich Skymnus von Chios gehalten wird, der ungefähr um 90 v. Chr. schrieb, nennt das unterirdische Orakel der Cumä nahe beim Averno den Cerberus. Diodorus Siculus wiederholte drei Jahrhunderte nach Ephorus in dem schon erwähnten Buche: »Man erzählt sich, daß zu mythologischen Zeiten hier ein Orakel der Abgeschiedenen gewesen sei, das später allmählich aufhörte.« Noch später schrieb Maximus Tyrius auf Grund klassischer Erinnerungen, welche jedoch zu seiner Zeit der Wirklichkeit nicht mehr entsprachen²⁾.

Von den Kimmeriern und ihren unterirdischen Wohnungen erzählten auch noch Pompeius Festus (de verborum significatione)³⁾ und Silius Italicus (lib. 12). Plinius (lib. 3, 9) machte daraus sogar eine Stadt am See. Von den Fischen, welche im Altertum im See existierten, spricht der Grammatiker Servius im 4. Jahrhundert in einem Kommentar zu Vergils *Georgica*, lib. II. Auch zur Zeit der Langobarden trieb man dort Fischfang. Fast alle Schriftsteller des Altertums und der Renaissance schrieben über das Orakel und den Eingang in die Hölle, obgleich mancher die Höhle der cumanischen Sibylle bei Cumä mit dem Orakel vom Averno verwechselte. Vergil⁴⁾ spielt auf die Höhle als den Eingang zur Unterwelt an, den die Vögel nicht durchfliegen können, weil sie durch die pestbringende Ausflüstung getötet würden.

Audere wiederholten, daß die Vögel nicht über den See fliegen konnten, so Lucretius⁵⁾, Claudianus⁶⁾, Silius Italicus⁷⁾, der Grammatiker Servius, Antigonus und Varro, wie Plinius⁸⁾ erzählt, Livius (lib. V, dec. 3, cap. 12/13) und Florus (lib. I,

¹⁾ Auch später noch war Pozzuoli berühmt durch die Bearbeitung gewisser Metalle.

²⁾ *Maximi Tyrii*, *Dissertatio* IV, 2. Dicitur in Italia circa magnam Graeciam, non procul a laeu, quem Aornon vocant, antrum esse fatidicum, cui homines presunt, qui ab animarum evocatione, quae ibi fit, nomen habent. Ille qui oraculi causa venisset, precibus conceptis, caesa victima, libaminibusque rite effusus. cuiuscumque vellet, sese maiorum, sive amicorum suorum, umbram ciebat: quo facto prodibat tennis anima, nec visu facilis, nec cognita, quae tamen et voce praedita esset et divinandi peritia; quumque de his, quae quaerebantur, respondisset, evanuit. Hoc oraculum novisse mihi Homerus quosque videtur, sumpque eo deduxisse Ulyssesem.

³⁾ *Cimmerii dicuntur homines, qui frigidibus occupatas terras incolunt, quales fuerunt inter Bais, et Cumas, in ea regione, in qua convallis satis eminenti iugo circumdata est (d. i. in Averner See) quae neque matutino, neque vespertino tempore sole contigitur.*

⁴⁾ Vergils *Aeneis* lib. VI, 235: *Spelunca alta fuit, vastoque immanis hiantu — serpea, tuta laeu nigro nemorumque tenebris — quam super haud ullae poterant impune volantes — tendere iter penatis: talis sese habitus atris — faucibus effundens supra ad convexa ferebat: — unde Iocum Graii dixerunt nomine Aornon.* Vergl. auch Statius, *Lib. V, Carmen* 3.

⁵⁾ T. Lucretii *Carli*, *De rerum natura* lib. VI, 738: *Principio, quo Averno vocantur nomine, id ab re — Impositum est, quia sunt avibus contraria cunctis — E regione ea quod loea cum venere volantes — Remigi oblitae pennarum vela remittunt, — Praecipitesque cadunt molli cervice profusae — In terram, si forte ita fert natura locorum, — Aut in aquam, est si forte laeus substratus Avernii. — Is locus est Cumas apud, aeri sulfure montes Oppleti cadidis ubi fumant fontibus aucti.*

⁶⁾ Claudiani, *de raptu Proserpinae*, lib. II.

⁷⁾ Silius Italicus, lib. XII, 121: *Ille olim populis dietum Styga, nomine verso — Stagna inter celebrem nunc mita monstrat Avernum — Tum tristi nemore, atque umbris nigrantibus horrens — Et formidatus volucri, lethale vomebat — Suffuso virus coelo, Stygiaque per urbes — Religione sacer, saevum retinebat honorem — Ac iuxta caligante situ, longumque per aevum — Infernis pressas nebulis, pallente sub umbra — Cimmerias jacuisse domos, noctemque profundam — Tartareae narrat urbis.*

⁸⁾ Plinius, *lib. 31, 18* — in Averno ait Varro avas, quae advolverint, emori.

cap. 16). Sehr viele moderne Geologen sahen darin eine Folge und eine Bestätigung des eruptiven Ursprungs des Sees und darin, daß dies seit der römischen wie überhaupt seit aller historischen Zeit nicht mehr beobachtet wurde, einen Beweis für das langsame Erlöschen der vulkanischen Tätigkeit. Durch die Ausdünstungen der Kohlensäure wurde vielleicht die Existenz der Kimmerier und der Wälder vernichtet, die dort ehemals vorhanden waren, allein Ruinen von Gebäuden findet man bei jedem Schritte, und der Tunnel der Grotta Pace, der noch heute an der Westseite des Sees existiert, wurde erbaut, um für die Cumaner, die dann am Ufer des Sees entlang gehen mußten, den Weg nach Pozzuoli und nach Neapel abzukürzen. Aristoteles fügte zu seiner bereits oben mitgetheilten Beschreibung noch hinzu: »Übrigens ist es falsch, daß kein Vogel über den See fliegen konnte, denn die Besucher des Sees versichern, daß sie nicht wenige Schwäne angetroffen hätten.«

Diodorus Siculus spricht von jenen Fabeln nicht, und Strabo (a. a. O. V, 5) schreibt hierüber: »Nostra vero tempestate quum silvam quae circa Avernum fuit, cecidisset Agrippa, et loca aedificiis occupata essent, actusque infra Avernum Cumas usque cuniculus, omnia ista fabulas esse liquido apparuit: Cocceio qui cuniculum istum duxit (et alium a Dichaearchia sive Puteolis ad Neapolin supra Baias tendentem) fere fabulam istam de Cimmeriis modo relatam sequente, ac fortasse etiam arbitrante loco huic ex antiqua consuetudine convenire, ut per fossas viae ducantur.«

Es ist also eine reine Fabel, daß zu irgend einer Zeit der Averner See den Tieren nachtheilig gewesen ist. In sehr alten Zeiten scheint der See mit dem Meere in direkter Verbindung gestanden zu haben, weshalb der augenblickliche Zustand eine kleine Erhebung des Bodens wahrscheinlich macht. Diodorus Siculus erzählt, daß Herkules nach seinen Kämpfen mit den Riesen sich zum Aornos-See begeben habe, und daß er, nachdem früher der See direkt mit dem Meere kommunizierte, einen Damm zwischen dem See und dem Meere erbaut habe. In späteren Zeiten wurde die Verbindung allmählich wieder geöffnet. Zur Zeit Julius Cäsars bewirkten die Unwetter, welche die schmalen Sandbänke zwischen dem Averner See und dem Lucriner See und dem Meere vernichteten, daß das Meer sich in den See ergoß, sehr zum Nachteil der Süßwasserfische.

Cäsar ließ den Damm wieder herrichten und verhinderte so wieder die Verbindung¹⁾. Bald darauf öffnete der Kaiser Octavianus Augustus die Verbindung wieder, um einen Hafen zu gewinnen²⁾ und zwar ungefähr im Jahre 717 u. e.; indem er an den beiden Enden den kleinen Zwischenraum durchschnitt, welcher den Lucriner See vom Meere trennt, machte er aus dem Lucriner und dem Averner See auch für die Schiffe sehr tiefe Häfen. Zu derselben Zeit erneuerte auch Agrippa die zwischen dem Lucriner See und dem Meere gelegene, durch Sturm zerstörte Sanddüne, welche Herkulesweg genannt wurde³⁾. Claudius trennte das Meer vom Lucriner See durch eine Mole⁴⁾, aber es blieb doch noch immer eine Verbindung zwischen dem Meere und dem Averner See, dessen Wasser stets brackig blieb. Auch zu Plinius Zeiten war es so, denn er spricht von Austern, die im

¹⁾ Servius Grammaticus in Geographia, lib. II: In Baiano sinu Campaniae laevis sunt duo Lucrinus et Avernus. Cum maris impetus, plerumque irrumpens exinde pisces excluderentur Praefectus C. Julius Caesar ductis brachiis exclusit partem maris, quae antea infesta esse consueverat.

²⁾ C. Suetonii Octavii Augustus, c. 16: Portum Julium apud Baias, immisso in Lucrinum et Avernum mari, effecit. Darauf spielt Vergil an: Julia qua ponto longe sonat unda refuso, Tyrrhenusque fretis immittitur aestus Avernis? (Georg. II, 161).

³⁾ Strabo, l. V, 46: Der Lucriner See war durch einen 8 Stadien langen und einen Karren breiten Damm vom Meere getrennt. Dieser soll von Herkules erbaut sein, als er die Rinder des Geron trug. Nachdem aber die Unwetter den Damm an vielen Punkten beschädigt hatten, ließ Agrippa die Straße wieder ausbessern.

⁴⁾ Plinii Secundi, lib. 36, 24.

C. de Stefani, Die Phlegärischen Felder.

Averner See gezüchtet wurden¹⁾. Auch Cassiodorus²⁾ zu Beginn des 6. Jahrhunderts u. c. spricht davon. Nero hatte die Absicht, durch einen vollständigen schiffbaren Kanal quer durch die Pontinischen Stämpfe³⁾ den Averner See mit Ostia zu verbinden.

Später müssen aber die Verbindungen mit dem Meere oft unterbrochen und immer schwieriger offen zu halten gewesen sein, besonders seit der Versandung des Lucriner Sees durch den Ausbruch des Monte Nuovo im Jahre 1538. Heute ist der See vollkommen süß, und ein Ausfluß zwischen dem Monte Nuovo und dem Lucriner See entwässert ihn zum Mittelmeer (Vgl. Fig. 2 auf S. 12).

Von dem Hügel nördlich vom See steigt man 27 m auf sehr sanften Abhängen bald zum Bezirk Schiana und zur Meierei Viscola hinab, einer elliptischen, wenig eingesenkten Vertiefung, die von wenig mehr als 30 m hohen Hügeln umgeben ist. Im O und W erreichen sie nur eine Höhe von 10—20 m, und nur der Monte Rosso an der Nordwestseite ist 70 m hoch. Alles besteht aus Tuff. Vielleicht handelt es sich, wie Günther (a. a. O. S. 420) annimmt, um den Krater einer Explosion, die ziemlich viel früher war als diejenige, die den Averner See bildete, oder um ein einfaches Erosionaltal, zu dessen Abschließung der Ausbruch des Averno beitrug.

VIII. Ciliano.

Ciliano (Cigliano der Karte) ist ein 217 m hoher Hügel, welcher sich zwischen der kraterförmigen Ebene von Campana und der schmalen am Meere gelegenen Ebene erhebt (Vgl. Fig. 2 auf S. 12). Westlich trennt ihn die Campanische Straße vom M. Barbaro, die dort in 82 m Höhe ü. d. M. durch einen Engpaß geht, östlich ein wenig emporragender Hügel von den Astroni auf der Seite der Torre Nocera. Mit Ausnahme von dieser Seite erhebt sich also der Hügel ziemlich isoliert aus der Ebene; er hat eine beinahe regelmäßig konische Form und ungefähr dieselbe Höhe wie die Hügel, welche östlich den See von Agnano umgeben.



Fig. 24. Vom Meere bis an die Ebene von Quarto. 1: 100000.
1. Gelber Tuff; 2. Grauer Tuff; 3. Hypokristallinische Schlacken; 4. Alluvium.

Der Gipfel des Kegels ist in einer Höhe von 200 m stumpf abgeschnitten und bildet dort eine leicht vertiefte Ebene, so groß wie der Kraterboden der Solfatara. Der Durchmesser des zentralen Teiles des Bodens, der ganz mit Weinreben und Kastanien bedeckt ist und eine Zeit lang Landgut Capomazza genannt wurde, ist ungefähr 350 m. Der tiefste Punkt desselben erhebt sich 169 m ü. d. M., der höchste Punkt des Randes, der einem Halbmond gleicht, im N 217 m; im S und O erhebt sich der Hügel nur 30 m über das Landgut und noch etwas weniger im W, wo die Gewässer abfließen. Die konische Form und die leichte Vertiefung auf dem Gipfel waren ohne Zweifel die Ursachen, die dazu geführt haben, den Ciliano für einen Eruptionskrater zu halten.

¹⁾ Ebenda lib. 32, 27: *Ostrea brundisiana in Averno compasta, et suum retinere succum, et a Lucrino adoptare creduntur.*

²⁾ Cassiodori, l. 6, ep. 6: *Deinde immisum Averno stagnaeum mare, ubi ad voluptatem hominum vita gignitur ostreorum.*

³⁾ C. Suetonii, Nero 31: *Inchoabat fossam ab Averno Ostiam usque, ut navibus, nec tamen mari inelus, longitudinis per centum sexaginta millia, latitudinis, qua contrariae quinque remes commearent.*

Von dem gelben Tuffe des Hügels von Pozzuoli aus, der der älteste Boden dieser Gegenden ist, passiert man auf einer weiten Strecke sehr junge Alluvionen, welche die letzten zum Meere sich erstreckenden Abhänge des Ciliano bedecken; besteigt man ihn, so trifft man längs des Hohlweges östlich von Vaiano wie längs der anderen Giesbäche, welche ihn durchfurchen, in ununterbrochener Reihenfolge Schichten von aschgrauem, gelblichem, manchmal rötlichem Tuff, der aus kleinen Krümelchen, unter denen am meisten Fragmente von gelbem Bimsstein vorkommen, besteht, zuweilen aber so fein ist wie echter Puzzolan und hier und da Lagen von Augit und Magnetit, die ihn schwarz färben, enthält. Auf der Westseite ist der Tuff bald fein, bald enthält er wenige unregelmäßige stets eckige bis 5 cblcm große Answürflinge von Bimssteinen und gleichaltrigen Schlacken, in denen Sanidin und Augit vorkommen. Bisweilen zeigen dieselben Spuren von Pressung, welche durch den Fall auf die unterhalb befindliche Tuffmasse hervorgerufen sind. Auf $\frac{2}{3}$ der Höhe trifft man, wenn man östlich von Vaiano heraufkommt, bei ca 150 m mitten im Tuffe etwas häufiger einige linsenförmige Partien von schwarzen Schlackenstücken oder von hellen Bimssteinen von ungefähr Nuß- oder Apfelgröße. Diese und andere seltene Schlackenauswürflinge beweisen die Analogie mit den Ausbrüchen des Monte Nuovo und des Averno.

Der höchste Teil des kraterförmigen Randes besteht aus horizontalen Schichten von abwechselnd großen und kleinen Bimssteinen mit einigen dünnen Schichten von gelbem, violettem oder grauem Puzzolan in der Mitte. Man sieht sie am besten im W in den neuen zu den Weingärten führenden Gängen. Sie gleichen dem äußeren Ansehen nach vollkommen denen auf den höchsten Teilen der Hügel von Capodimonte nach Foria.

Rings um die Vertiefung auf dem Gipfel gibt es weder steile Wände noch Spuren irgendwelcher Explosionen von Schlacken, noch von Laven.

Die Schichten des Tuffes sind deutlich zu unterscheiden, oft sehr dünn, eben, auch mit Diagonalschichtung, und durcheinander verschlungen, wie das bei solchen Schichten meist der Fall ist, manchmal auch etwas geneigt und gekrümmt, aber immer nur auf kurze Strecken.

Im W und im SW ist die Oberfläche mit Vegetation bedeckt oder so verändert, daß man die ursprüngliche Natur des Erdbodens nicht mehr erkennen kann; steigt man jedoch westlich zum Gut Cataneo hinab, so trifft man 20° nach W einfallende Bänke an. Höher nach O zu fallen sie nur noch 10° nach NO ein und bei Sardo 10° nach SO, auf dem höchsten Teile sind sie aber vollständig horizontal. Je höher man steigt, desto jüngere Schichten trifft man an. In ihrer allgemeinen Anordnung folgen sie wenig der Neigung des Kegels, und häufig werden sie von seiner Oberfläche direkt durchschnitten; so setzen sie sich z. B. im O, mit Ausnahme der durch die Täler hervorgebrachten Unterbrechungen, ununterbrochen bis zu den Astroni fort; im N werden sie von der Ebene der Campanischen Straße unterbrochen; auch an den tieferen Stellen der West- und Nordwestseite gewahrt man ihre horizontale Lagerung und das Abschneiden der Schichten sehr deutlich. Schlacken im Durchmesser bis zu 3 dm sieht man nur selten hier und da an der Oberfläche.

De Lorenzo suchte mir die Ansicht beizubringen, daß die schlechte Erhaltung des Kraters von seiner teilweisen Wiederauffüllung herrühren könnte. Dies ist wahrscheinlich, auch ohne die Annahme eines Sees, der infolge der großen Durchlässigkeit des Bodens sich nicht halten konnte. Auf jeden Fall deuten die geringe Erhaltung, zusammen mit



Fig. 25. Am Monte di Ciliano zwischen Vaiano und Salvo.
1. Schlacken; 2. Bimssteinbreccie im grauen Tuff.



Fig. 26. Gipfel des Ciliano nach W zu.
1. Grauer Tuff; 2. Bimssteinbänke; 3. Sehr fein geschichteter Bimsstein.

der starken Denudation auf den äußeren Abhängen, mit dem teilweisen Abschneiden der Schichten, mit ihrem Einfallen, der Überlagerung durch feine Schichten von Bimssteinen und von grauen Tuffen, welche den Gipfel des Berges, wie alle höchsten Schichten der Phlegräischen Felder bedeckt haben, darauf hin, daß der Ausbruch des grauen Tuffes des Ciliano ziemlich alt ist, wahrscheinlich später als die Explosion der Ebene von Campana, aber früher als diejenige der Astroni, der Senga und der Solfatara. De Lorenzo setzt sie allerdings später als die der Astroni¹⁾ an.

IX. Monte Olibano.

Auf der ganzen italienischen Halbinsel, mit Ausnahme der Inseln, und in ganz Europa findet man außer der Gegend des Monte Olibano (vergl. Fig. 8 S. 21 u. Fig. 34 S. 85) zwischen Bagnoli und Pozzuoli keinen Ort, wo die Denudation die Verteilung der vulkanischen Massen, welche ihren Ausbruchsschlöten am nächsten waren, deutlicher freigelegt hätte. Man kann in der Tat berechnen, daß das natürliche Profil der Laven des Monte Olibano, das man längs des Meeres sieht, höchstens 300 m vom Krater des Vulkans entfernt gewesen ist, den man jetzt nicht mehr erkennen kann. Ich werde zunächst das Profil beschreiben, indem ich dabei von unten aufauge, wie man es im W, d. h.



Fig. 27. Westlich des Vorgebirges des Monte Olibano gegen Pozzuoli zu zwischen dem Gasthof Flavio Gioia und dem königlichen Bruch degli Scogli. Etwa 1:12000.
1. Gelber Tuff und Ton mit marinen Fossilien; 2—8. Grauer Tuff; 4. Trachyte; 7. Breccienartige Trachyte.

gegen Gerolomini, und nach O, d. h. gegen Bagnoli, sieht. Teile dieses Profils wurden bereits beschrieben und publiziert von Guiscardi²⁾ und Sueß³⁾. Einen theoretischen Durchschnitt hat Scacchi⁴⁾, eine Zeichnung Hamilton⁵⁾ gegeben. Auch vom Rath hat diese Gegenden beschrieben⁶⁾. Ich werde zunächst die Schichtenfolge östlich vom Monte Olibano beschreiben, indem ich mich von der Pietra nach Promontorio wende, dann jene, welche man in der Verlängerung der vorhergehenden nach W sieht von Promontorio nach Gerolomini. So wird dann die ganze Front des Lavaausbruches des Monte Olibano nach dem Meere zu beschrieben.



Fig. 28. Beim Capo di Chiaia alla Pietra.
1. Gelber Tuff und Breccie von gelbem Tuff;
2. Trachyte des Monte Olibano; 3. Schlicken;
4. Rötlich grauer Tuff des Monte Olibano.

Beim östlichen Eingang in den Tunnel der Cumianischen Eisenbahn gleich hinter der Station Pietra beim Capo di Chiaia und östlich von dem größeren Tunnel unter dem M. Olibano besteht der Hügel gänzlich aus gelbem Tuff Nr. 1 mit abgerundeten pisolithischen gelben und weißen Bruchstücken und vereinzelt Trachytstücken. Bei dem folgenden Tunnel des Monte Olibano, vor der Station Gerolomini, sieht man inmitten regelmäßiger Bänke gelben Tuffes Bänke von Tuff Nr. 2 aus großen Stücken verschiedener Größe des gewöhnlichen gelben deutlich geschichteten Tuffes zusammengesetzt, die aber abgerundet und unregelmäßig angeordnet sind.

¹⁾ De Lorenzo und Riva, a. a. O. S. 78.

²⁾ G. Guiscardi, Contribuzioni alla geologia dei Campi Flegrei. (Atti R. Acc. d. sc. Napoli 1863.)

³⁾ Sueß, Das Antlitz der Erde, Bd II. Wien 1888, S. 473. Fig. 39.

⁴⁾ A. Scacchi, Campania, S. 139.

⁵⁾ Campi Phlegraei, Pl. XXIII.

⁶⁾ vom Rath, Geogn. mineral. Fragmente aus Italien. (Zeitschr. der deutschen Geol. Gesellschaft 1886, Bd XVIII, S. 614.)

Weit entfernt davon in jenen Anhäufungen die Wirkung einer vulkanischen Explosion zu sehen, welche heterogene und unregelmäßiger angeordnete Bruchstücke aufgehäuft hätte, sehe ich vielmehr in ihnen die Wirkung einer durch das Meer hervorgerufenen Corrosion und einer Zerstückelung der dort befindlichen gelben Tuffe, denn unter ihm liegen gleichzeitige, sicher marine Schichten, was ich nie anderswo in dieser Gegend fern vom Meere gesehen habe.

Der gelbe Tuff östlich vom Tunnel des Monte Olibano ist etwa 15 m mächtig.

Über dem Tuff Nr. 2, etwa 9 m ü. d. M. beobachtet Guiseardi¹⁾ vom Capo di Chiaia bis zum Monte Olibano eine ca 8 dm hohe Schicht Sand mit spärlichen marinen Fossilien, die an der Oberfläche häufiger werden, von Arten, die auch heute noch am Capo di Chiaia leben, nämlich *Venus gallina* L., *Arca lactea* L., *Arca scabra* Poli, *Chama gryphoides* L., *Lima squamosa* L., *Spondylus gaederopus* L., *Siliquaria anguina* L., *Cerithium vulgatum* Brug., *Murex trunculus* L., *Columbella rustica* L., *Mitra ebena* L.²⁾

Darüber befindet sich eine ca 2 m hohe Bank (Nr. 3) von dunklen fragmentarischen Schlacken, die den bisher untersuchten gleichen, aber ziemlich viele in die Augen fallende Kristalle von Sanidin enthalten; sie sind von Tuff begleitet. Diese Bank nimmt nach W, d. h. wenn man sich dem alten Zentrum des Ausbruchs nähert, an Höhe zu und besteht nur noch aus schwarzen Schlacken ohne Tuff. Im Tunnel des Monte Olibano der cumanischen Eisenbahn begegnet man an einigen Stellen am Gewölbe ganz den nämlichen Schlacken²⁾.

Die Schlackenbank wird ihrerseits von dunkelgrauem oder gelbem Tuff (Nr. 4) bedeckt, der weniger deutlich geschichtet ist, als der vorhergehende; sie enthält hier und da Bänke von Bruchstücken gelben Tuffes, die mit Nr. 2 identisch sind. Eine dieser unregelmäßigen Bänke ist ca 10 m hoch. Weiter nach W zu zeigen sich in dem Verhältnis, in welchem die unterhalb befindlichen Schlacken an Mächtigkeit zunehmen, in dieser Bank Schlackenstücke von 1—8 cbm Volumen.

Über dem Tuff bemerkt man eine Bank (Nr. 5) von schwarzen mit den vorhergehenden identischen Schlacken; die Bank ist sehr unregelmäßig, wie es sein muß, da es sich um Eruptivmassen handelt. Die am meisten fragmentarischen Schlacken sind von gewissen ausgedehnten kompakten ganz schwarzen Massen begleitet, die wirkliche kleine Lavaströme zu sein scheinen.

Breislak³⁾ sagt, daß er in den Zwischenräumen Partikel von Eisenglimmer gefunden habe. Gewöhnlich werden solche Schlacken »ferrugine«, Eisenrost, genannt, weil sie das Aussehen der Schlacken haben, welche vom Schmelzen von Eisenerzen herrühren. Die Berührungsebene zwischen den Schlacken und dem darunter befindlichen Tuff ist unregelmäßig, als ob vor der Ablagerung der Schlacken eine Denudation stattgefunden hätte, und bei der Berührung ist der Tuff infolge der Hitze etwas rötlich oder gelblich geworden, wie das schon von anderen bemerkt worden ist.

Beim Promontorio kommt eine andere Bank zum Vorschein (Nr. 6), die identisch mit Nr. 3 ist und aus Schlacken und Bruchstücken von Tuff besteht, der durch das



Fig. 29. Am Vorgebirge des Monte Olibano gegen Pietra zu (Fortsetzung von Prof. 27). Etwa 1:10000.
1. Gelber Tuff; 2. Breccie von gelbem Tuff; 3. und 4. Dunkle Schlacken u. Breccie von gelbem Tuff; 4. Dunkler arauer Tuff, der wieder deutlich geschichtet ist und Breccie von gelbem Tuff; 5. Schwarze Schlacken; 7. Trachyte; 8. Breccieartige Trachyte; 9. Grauer Tuff



Fig. 30. Tal unterhalb Cariale.
1. Gelber Tuff; 2. Breccie von gelbem Tuff; 3. Rötlich grauer Tuff d. M. Olibano; 4. Schlacken; 5. Grauer Tuff.

¹⁾ G. Guiseardi, Contribuzioni alla geologia dei campi Flegrei. (Atti R. Acc. d. sc. Napoli 1863)

²⁾ Johnston-Lavis, Rep. of the Committee, 1888.

³⁾ Breislak, Essais minéral. S. 168.

Meer und durch den Ausbruch wie gewöhnlich zerbrochen ist. Das Ganze ist weiter bedeckt von dem mächtigen gleichförmigen Lavastrom des Monte Olibano (Nr. 7), der eine Mächtigkeit von 15—30 m besitzt. Die trachytische Lava ist kompakt, meist von heller Farbe und stets kristallinisch.

Weiter nach dem Promontorio zu kommt man auf eine breccienartige, graue Formation (Nr. 8), die aus demselben trachytischen Material und einigen schwarzen Schlacken besteht, weiter zu einer Bank von grauem Tuff (Nr. 9), ähnlich der Nr. 4, die deutlich geschichtet ist¹⁾.

Entfernt man sich vom Promontorio und wendet sich gegen die Pietra und Bagnoli, so bemerkt man, wie schon gesagt, daß der Trachyt aufhört, daß alle Schlackenbänke dünner werden, obwohl die unteren mit den oberen sich vereinigen, und dann aufhören. Statt ihrer liegt über dem gelben Tuff dunkelgrauer, rötlicher Tuff, der weniger deutlich geschichtet ist, als Nr. 4 (vgl. Fig. 29 auf S. 77), sich von jedem anderen Tuff der Phlegräischen Felder deutlich unterscheidet und ohne Zweifel ein Produkt des Vulkans



Fig. 31. Trachyt bedeckt von Schlacken am Monte Olibano.

des Monte Olibano ist. Er folgt der Küste bis Bagnoli, indem er noch hier und da einige Anhäufungen von schwarzen Schlacken enthält (vgl. Fig. 28 auf S. 76 und Fig. 30 auf S. 77) und ist von grauem Tuff (Nr. 9) der jüngsten Zeit und von anderer Herkunft bedeckt.

Derselbe Tuff dehnt sich auch landeinwärts nach N längs der Straße aus, die von Pozzuoli und von S. Gennaro nach Fuorigrotta führt; man trifft ihn besonders in den Einschnitten an. Nordöstlich von Monte Olibano ist er von graurötlicher Farbe mit sehr kleinen Breccien und Bimssteinen und zwar von da, wo die Straße die Villa Perrone berührt, bis sie den Hügel schneidet, welcher zwischen jener und der Villa Fanzetta liegt, östlich vom Hügel von Cariati. Dort kommen einige Bänke von schwarzen Schlacken vor, die ihrerseits von trachytischen Breccien der Solfatara bedeckt sind (Fig. 9, S. 25).

Folgen wir der Straße in östlicher Richtung nach San Laise zu, so finden wir in den gleichen rotgrauen feinen Tuffen bisweilen roten, sehr feinen Puzzolan, bisweilen viele Bimssteine mit meistens sehr kleinen Schlacken bis zur Größe eines Apfels, mit Trachytstücken, die denen des Monte Olibano ähnlich, aber zersetzt und zuweilen weiß geworden sind. Die Schichten fallen 22° nach SW ein.

Aus diesen Beobachtungen müßte man schließen, daß die Ausbrüche des Monte Olibano jünger sind als diejenigen von Agnano und älter als wenigstens die letzten Explosionen und die Bildung des jetzigen Kraters der Solfatara.

¹⁾ Eine Zeichnung davon befindet sich bei Hamilton, Campi Phlegraci, Naples 1776 Pl. 23.

Keuren wir zum Promontorio zurück, welcher ganz und gar aus trachytischer Lava besteht. Sie ist im westlichen Teile viel mächtiger als in dem östlichen schon behandelten Teile bei der Pietra und wird lebhaft für den Bau von Häusern usw. gebrochen. Der hauptsächlichste Steinbruch wird heute der königliche Steinbruch «degli Scogli» genannt.

Auf dieser Westseite des Promontorio ist, wenn man gegen Gerolomini und Pozzuoli geht, das Profil manchmal einfacher, manchmal mehr komplizierter Art¹⁾ (vgl. Fig. 27 auf S. 76).

Der gelbe Tuff Nr. 1, der die Basis des östlichen Profils bildete, wird hier von aschfarbenen deutlich geschichteten Tonen vertreten, welche hier und da ein Stück gelben oder grauen Tuffes enthalten mit marinen Fossilien; sie sind bekannt als Mergel des Monte Dolce, die Scacchi und die übrigen Schriftsteller, welche den Katalog der Fossilien von Guiscardi wieder angeführt haben, beschrieben haben. Auch Sueß nennt sie in seinem oben zitierten geologischen Profil.

Die höheren Schlackenbänke Nr. 3 und 5, welche man östlich vom Promontorio bemerkt, setzen sich nach W nicht fort. Dort werden sie durch zwei getrennte aufeinanderfolgende Bänke von kompakter Lava oder Trachyt Nr. 7 ersetzt; sie sind nicht mit der größeren mächtigeren Masse zu verwechseln, die das Promontorio bildet, und kommen auch an dem westlichsten Ende des Profils bei der Therme Musto vor.

Beide Trachytbänke werden durch eine kleine Schicht grauen Tuffes wie Nr. 4 voneinander getrennt. Die untere Bank ist etwas ausgedehnter und einheitlicher, die obere ist in wenigstens drei dünnere Lagen geteilt, die ihrerseits mit grauem Tuff Nr. 4 bedeckt sind, der aber nur von geringer Mächtigkeit ist; dieser Tuff trennt die beiden Bänke von der größeren Trachytbank Nr. 7, die das Promontorio bildet und auch in dem vorhergehenden Profil erwähnt ist.

Folgt man der Küste weiter nach W, so stößt man plötzlich und unvermittelt auf gelben Tuff von Pozzuoli.

Das östliche Profil ist ungefähr $\frac{1}{2}$ km lang und ebenso lang ist auch das westliche; da ihre Längsrichtungen aber einen Winkel miteinander bilden, so ist der Schnitt, die dritte Seite des Dreiecks, nicht länger als 750 m. Alle Bänke sind ungefähr unter einem Winkel von 25° nach Süden, d. h. gegen das Meer geneigt dergestalt, daß wohl der Trachyt, nicht aber das darunterliegende Gestein bis an das Meer, an die äußerste Spitze des Promontorio reicht.

Die roten oder braunen unteren Schlacken ähneln denjenigen der Senga; sie wurden von Roth untersucht, welcher in der Grundmasse, die z. T. glasig ist, Sanidin, Augit und Biotit fand²⁾. Ich selbst habe auch Magnetit beobachtet und gesehen, daß der Sanidin Mikrolithen bildet, meistens isolierte Nadeln in der Grundmasse, und nur in einigen Punkten in Einsprenglingen vorkommt. Diese sind meist wie im kristallinischen Trachyt Kalknatron-Feldspat mit Glaseinschlüssen, verzwillingt mit wenig deutlicher polysynthetischer Streifung, mit schwachem Pleochroismus, mit zonarer Struktur; sie sind nach der Mitte zu saurer und zeigen an den Enden einen Saum von Sanidin; doch kommen in dem Zentrum auch basischere Kristalle vor; in einem Falle löschte ein Kristall auf P bei $-35^\circ 7'$ aus (Anorthit), die äußeren Zonen bei -19° (Bytownit) und bei -29° (Anorthit). In anderen Fällen geht die Auslöschung von Oligoklas im Zentrum (auf P $+11^\circ 57'$) bis zum Bytownit ($-24^\circ 46'$). Bytownit und Anorthit mit den charakteristischen Auslöschungswinkeln von -37° sind unter den Plagioklasen die gewöhnlichen. Seltener kommt Albit vor.

Die darüberliegende trachytische Lava ist kompakt, oberflächlich zersetzt und weißlich geworden, im Innern aber grau oder schwarz oder rötlich, meist aber hell und unverändert,

¹⁾ Eine Zeichnung findet sich bei Hamilton, a. a. O. Pl. 24.

²⁾ J. Roth, Allgemeine und chemische Geologie. Bd II, S. 246.

oft sehr feinkörnig. Untersucht wurde sie von Abich, Vogelsang, Kalkowsky, vom Rath, Roth, Rosenbusch, Dell' Erba, Lacroix, Clifton Ward¹⁾ usw. Nach Abich²⁾ beträgt ihr spezifisches Gewicht 2,665, sie enthält 68,89 Proz. Kieselsäure³⁾.

Was die Struktur dieses Trachyts im allgemeinen betrifft, so kommen hier größere Differenzen vor als in anderen benachbarten Trachyten. Er ist überwiegend oder ausschließlich kristallinisch, mehr als irgend ein anderes Gestein der Phleggräischen Felder, aber größere Partien von Gemengteilen aus deutlichen größeren Kristallen schließen ein Partien mit kleineren Kristallen oder umgekehrt. Der Reichtum an größeren Kristallen, besonders an Sanidin, gewährt dem Gestein ein porphyrtartiges Aussehen. Am Meere entlang bleiben diese Kristalle häufig durch die Tätigkeit der Wellen isoliert übrig.

Bei der mikroskopischen Untersuchung zunächst der feiner kristallinischen Partien erkennt man in der Grundmasse leistenförmige Kriställchen von Sanidin, einfache oder Zwillinge nach dem Karlsbader Gesetz, ferner nach Dell' Erba⁴⁾ solche von sehr porösem Plagioklas, grüne oder gelbe Augite, die häufig zerbrochen und bis zum völligen Verschwinden des Minerals chemisch corrodirt sind, von dem nur noch der mehr oder weniger vollständige Kristallumriß mit Körnern von Magnetiten übrig geblieben ist, und Magnetit. Kalkowsky beobachtete glasige Sphärolithe, auch Vogelsang fand eine glasige Basis, die jedoch stets nur sehr spärlich vorkommt, meist aber fehlt. Unter den Einschlüssen kommen große Kristalle von Sanidin vor, bei denen zonare Struktur häufig ist. In den mikroskopischen Schnitten unterscheidet sich, falls sie nicht der Zone (001): (100) angehören, die Anflöschung in den verschiedenen konzentrischen Zonen, woraus man nach Rosenbusch schließen könnte, daß der Kali- und Natriumgehalt in den verschiedenen Zonen ungleich sei. Die Anwachsstreifen bilden in diesen Fällen konzentrische Polygone und manchmal, obwohl selten, ändert sich die Form der Zonen, infolgedessen auch die Richtung des Wachstums in einem und demselben Kristall⁵⁾. Im Sanidin befinden sich Flüssigkeitseinschlüsse, was bei ähnlichen Gesteinen ziemlich selten vorkommt⁶⁾. Vogelsang beobachtete im Sanidin wie im Augit Glaseinschlüsse; ferner kommen nach Lacroix Kristalle von Plagioklas mit guten Unrissen vor, die eine ungeheure Zahl regelmäßiger polyedrischer Poren besitzen, die dem ganzen das Aussehen von Drell oder Spitzen geben⁷⁾. In gewissen Einschlüssen mehr basischer Natur umgibt Plagioklas, der Andesit oder Labradorit ist, ohne glatte Umrisse die mehr basischen Mineralien⁸⁾. Ferner kommt goldgelber oder grüner Augit vor, welcher am Raude oft in Ägirin übergeht⁹⁾, dann Hornblende in großen Kristallen oder in Mikrolithen, die bisweilen kristallographisch orientiert mit Augit verwachsen sind¹⁰⁾, Magnetit und selten, wie Lacroix und Vogelsang beobachteten, Biotit und Olivin (Lacroix, S. 377), welchen man, wenn auch selten, in Körnern beobachten kann, die durch die Corrosion der Meereswellen leicht isoliert werden. Dell' Erba beobachtete unter den mikroskopischen Einschlüssen auch Apatit.

In den gröber kristallinischen Partien, die zugleich die räumlich ausgedehntesten sind, fehlt eine Grundmasse, und das Gestein besteht lediglich aus großen Kristallen, und hat infolgedessen holokristallinische oder körnige Struktur, wie Granit und andere alte Gesteine.

¹⁾ Clifton Ward, On the comparative microscopic rock-structure of some ancient and modern volcanic rocks. (Quart. Journ. of the Geolog. Soc. London 1875.)

²⁾ Nat. d. vulk. Bild. S. 30.

³⁾ Daß Sucton von durch Caligula am Monte Olibano angelegten Steinbrüche gesprochen habe, beruht nur auf Erfindung einiger Autoren.

⁴⁾ Dell' Erba, Sanidinite sod. pir. di S. Elmo, S. 183.

⁵⁾ H. Rosenbusch, Mikr. der massigen Gesteine. Stuttgart 1896, 3. Aufl., Bd. II, S. 742.

⁶⁾ Rosenbusch, a. a. O. S. 743.

⁷⁾ Lacroix, a. a. O. S. 377.

⁸⁾ Ibidem.

⁹⁾ Ibidem S. 376. — Vogelsang, a. a. O.

¹⁰⁾ Ibidem S. 377. — Dell' Erba, a. a. O.

Es ist leicht zerreiblich und enthält zahlreiche mikrolitische Hohlräume; Lacroix fand in ihm große Kristalle von Sanidin mit seltenen Einschlüssen von Apatit, Magnetit, Augit, häufig Plagioklase mit Poren, die ihrerseits Hämatit, Augit usw. enthielten¹⁾ Bisweilen sieht man auch feinkörnigere Adern mit porphyrischer Struktur. In der Grundmasse des Trachyts fanden weder Kalkowsky²⁾ noch Vogelsang³⁾ Sodalith, der von vom Rath und anderen beobachtet worden war. Rosenbusch⁴⁾ bemerkte blauen Sodalith, der unregelmäßig und wenig häufig zusammen mit Hauyn vorkam⁵⁾. Lacroix⁶⁾ hat ihn nur in kleiner Menge in den Hohlräumen und um den Sanidin herum konstatiert. In den Spalten und den Hohlräumen konstatierte Spallanzani Eisenglanz, Lacroix⁷⁾ Augit und Anorthit, vom Rath⁸⁾ Sanidin, weißen Sodalith, grünen Augit, braune Hornblende, Calcit und Breislakit. Nach Wichmann ist dies Mineral eine nadelartige Varietät des Eisen-Olivins, des Fayalits⁹⁾. Auch ich habe ihn in den Spalten und in kleinen Drüsen des Trachyts in Büscheln und in Flocken sehr feiner, zerbrechlicher gerader Nadeln beobachtet, die gegen 0,5 cm lang, undurchsichtig, glänzend, rotbraun waren, und von Chlorwasserstoffsäure kaum oder gar nicht angegriffen wurden, charakteristische Eigenschaften, die auch beim Fayalit vorkommen, den Iddings, Penfield und Bergeat auch auf den Liparischen Inseln konstatiert haben.

Nach Rosenbusch (a. a. O. S. 766) ist das Gestein bei der Armut an Sodalith ein Augittrachyt vom Ponzatypus. Im Verhältnis zu den Strömen und Schlacken anderer Phlegriäischer Vulkane kommt Hornblende weit seltener vor.

Lacroix, welcher nicht anerkannte, daß die von ihm untersuchten und veröffentlichten Stücke wesentliche Teile der Hauptmasse ausmachen, hielt sie für einfache Einschlüsse im Trachyt. Die feinkörnigen Stücke mit Grundmasse, mit Gemengteilen von zwei Generationen und mit groben porphyrischen Kristallen vergleicht er mit den Mikrograniten und nennt sie Mikrosanidinite, indem er sie für einen Übergang zu mehr kristallinen Formen mit holokristallinischer oder körniger Struktur wie die Granite, die er Sanidinite nennt, hielt. Da diese Teile notwendigerweise dieselbe Natur haben wie das ganze einschließende Gestein, so nennt Lacroix sie homöogene Einschlüsse. Gleichzeitig betrachtet er die Augit- und Anorthiteinsprenglinge als »enalogen«, um seine Worte zu gebrauchen, d. h. herrührend von der Auflösung fremder Gesteine, die keine Beziehung zu der mineralogischen Zusammensetzung des einschließenden Gesteins haben, und wahrscheinlich von Kalksteinen. Indessen gehören Anorthit und noch mehr Augit zu den Hauptgemengteilen des Gesteins. Indem er von der nutztreffenden Vorstellung ausgeht, daß es sich um Einschlüsse handele, sagt er: «Il est impossible de n'être pas frappé par l'analogie complète qui existe entre les minéraux constituant ces sanidinites et ceux de la roche volcanique englobante. De plus, la composition moyenne de celle-ci est tout à fait comparable à celle de sa sanidinite. L'étroite parenté existant entre ces deux catégories de roches étant établie, et, d'autre part, la structure grenue ne se présentant pas dans les roches volcaniques acides venues au jour, il est logique d'en conclure que les sanidinites proviennent de la cristallisation intratellurique du magma qui s'est épanché sous forme de roche microlitique. Le trachyte et sa

1) Lacroix, a. a. O. S. 376.

2) Kalkowsky, Zeitschr. der deutschen geol. Ges., Bd. 30, S. 670.

3) Vogelsang, Philosophie der Geologie. Erläuterungen zu Tafel VI. Fig. 1.

4) Rosenbusch, a. a. O. S. 754.

5) Ebenda, Neues Jahrbuch für Mineralogie usw., 1879, S. 647.

6) Lacroix, Les enclaves des roches volcaniques. Macon 1893, S. 377.

7) Ebenda, a. a. O. S. 329.

8) vom Rath, Geogn. mineral. Fragmente. (Zeitschr. der deutsch. Geol. Ges., Bd. 18, S. 615.) — Roth, Der Vesuv S. 506.

9) A. Wichmann, Über den Breislakit. (Zeitschr. für Kristallographie, XXVIII, S. 529, 1897.)

sanidinite ne diffèrent donc que grâce aux conditions différentes qui ont présidé à leur cristallisation.« ... »Ceci étant posé, on peut se demander si ces cristallisations intratelluriques ont donné naissance à de véritables roches solides en place, ou si elles n'ont consisté qu'en éponges cristallines, agglomération de grands cristaux, nageant dans le magma volcanique encore plastique.« ... »Si les sanidinites avaient formé des espèces de *glacoms* au milieu du magma trachytique, on observerait des corrosions effectuées à la périphérie de l'enclave, mais aucun de ces phénomènes complexes qui se produisent dans les druses et d'une façon uniforme dans tout l'échantillon. Ils s'expliquent bien dans l'hypothèse d'une roche solide, brusquement amenée dans un magma visqueux en présence d'émanations minéralisatrices pouvant s'emmagasiner facilement dans l'enclave, grâce à sa porosité et à sa richesse en interstices miarolitiques.« Auch Rosenbusch (S. 775) scheint der Meinung zu sein, daß die Sanidinite der basischen Trachyte Fragmente von Tiefengesteinen sind, die durch pneumatolytische Wirkungen beeinflußt wurden.

Die Sanidinite und die Mikrosanidinite des Monte Olibano bilden keineswegs Einschlüsse in trachytischen Massen, sondern im Gegenteil die Hauptmasse des Gesteins. Das ganze Gestein besitzt eine hochgradig kristallinische Struktur, worin es sich von hypokristallinischen Schlacken unterscheidet. Wären die sog. Sanidinite und Mikrosanidinite Bruchstücke unveränderten Gesteins, die aus der Tiefe herkommen, während man sie vielmehr mitten in den Strömen findet, die unzweifelhaft an die Oberfläche herausgeflossen sind, so würde man sie wahrscheinlich mitten unter den Schlacken finden, welche, anstatt direkt an die Oberfläche zu kommen, von der Spannung der Wasserdämpfe herausgeschleudert wurden und unmittelbar aus einer Tiefe kamen, die mehr oder weniger größer ist, als diejenige, aus der die Ströme hervorkommen. Die Ursachen der körnigen Struktur des Gesteins muß man also in ganz anderen Umständen suchen, als die Petrographen annehmen. Der Sanidinit ist an der Oberfläche offenbar in der Form von flüssiger Lava von sehr hoher Temperatur herausgekommen, deshalb müssen die sämtlich ursprünglich flüssigen Bestandteile im Innern der Lavaströme kristallisiert sein, so lange diese sich langsam abkühlten, sicherlich aber in der extratellurischen Periode, wenigstens soweit die Sanidinkristalle fluidale Anordnung zeigen. Übrigens fehlt es unter den Einschlüssen im Sanidin und im Pyroxen nicht an Glas. Die miarolitischen Hohlräume in dem Gestein, welche jetzt mit verschiedenartigen Kristallen ausgefüllt sind, rühren wahrscheinlich von einer Veränderung des Volumens beim Erkaltungsprozesse her, die nicht möglich gewesen wäre, wenn das Gestein in einer glasigen oder hypokristallinischen Form, statt in einer holokristallinischen körnigen fest geworden wäre. Den sog. Sanidiniten des Monte Olibano ähneln diejenigen, die sich im augitischen Trachyt des Laacher Sees finden; diese haben zu weitläufigen Erörterungen Anlaß gegeben und zu einer Ansicht, die mit derjenigen übereinstimmt, die Lacroix von unseren Gesteinen ausspricht. Laspeyres hält an der Meinung fest, daß sie sich von den Trachyten nur durch die verschiedenen Umstände unterscheiden, unter denen sie kristallinisch wurden.

Scacchi, welcher die Meinung bekämpft, daß die Lava des Monte Olibano in den Tuff als Gang eingedrungen wäre, glaubt, daß es sich hier um einen echten vulkanischen Ausbruch handelt; ebenso nahmen vor ihm Hamilton und andere an, daß die Lava identisch sei mit der der Solfatara, die sehr nahe liegt, und aus jenem Krater geflossen sei¹⁾. Roth bezweifelt dies stark²⁾. Die beiden Lavamassen stehen oberflächlich in keinem Punkte mit einander in Verbindung, wie man nach einigen geologischen Karten glauben könnte; ein Zwischenraum von mindestens 500 m, der von Tuffen eingenommen

1) A. Lacroix, a. a. O. p. 353—56.

2) Scacchi, Campania, S. 140.

3) Roth, Der Vesuv, S. 507.

ist, trennt sie. Die Lava der Solfatara, soweit man nicht den unteren Teil darunter begreift, erhebt sich wenigstens 100 m über dem höchsten Lavastrom des Monte Olibano und stammt sehr wahrscheinlich aus späterer Zeit. Zwar haben beide Laven, wie überhaupt die gesamten vulkanischen Gesteine der Phlegräischen Felder, dieselbe mineralogische und chemische Zusammensetzung, besitzen jedoch eine durchaus verschiedene petrographische Struktur und Aussehen, indem die Laven des Monte Olibano fast grob kristallinisch, während die andere ziemlich kompakt und phanokristallinisch ist. Beide Laven sind daher offenbar nicht miteinander identisch; sie grenzen aneinander, sind aber oberflächlich getrennt; sie haben sich zwar aus benachbarten, aber nicht aus denselben Kanälen ergossen.

In einer wenig weit zurückliegenden geologischen Zeit öffnete sich auf einem Meeresboden ein vulkanischer Kanal, der dem heutigen Monte Olibano entsprach. Der Ausbruch der augitischen Trachyte begann mit der Explosion von Schlacken, wie der Ausbruch des Monte Nuovo, aber bedeutend schneller erfolgte der Ausbruch wirklicher Lavaströme, besonders deutlich auf der Westseite des Vulkans gegen das heutige Pozzuoli. Der Vulkan war gegen das Meer geneigt, deshalb ergossen sich hierher die Laven. Die wenn auch nicht übermäßig bedeutenden Ausbrüche dauerten eine geraume Zeit, weil wenigstens drei übereinander gelagerte Lavaströme zu verschiedenen Zeiten herausflossen.

X. Baia, Fondi di Baia.

Der kleine halbkreisförmige Busen von Bajä, der sich weit nach dem Meere zu öffnet, zeigt genau die charakteristischen Merkmale eines Kraters, der aus grauem Tuff gebildet ist, wie dies schon Günther erkannte. In der Tat zeigt der Hügel im W, der Bajä vom Fusaro trennt, eine deutliche Antiklinale längs der Fahrstraße zwischen beiden Orten. Dort bemerkt man im grauen Tuff grobe dunkle oder aschgraue Schlacken, die zuweilen bimssteinartig sind, mit wenigen und nicht großen Plagioklasen; sie erscheinen auch an dem Golfe oberhalb des sog. Dianatempels. Sie bestehen aus augitischem, an Plagioklasen reichem Trachyt, der, wie die Trachyte von Palombara auf dem Monte di Procida reichlich glasig ist, mit braunen Flecken, die aus Opaciten von Magnetit und Limonit bestehen, mit fluidal geordneten Mikrolithen oder Büscheln von Sanidin; zuweilen kommen auch Mikrolithe von Anorthit und, sehr selten, von Augit vor. Die Einsprenglinge von Plagioklasen, welche zuweilen zertrümmert und verschoben vorkommen, gehören zumeist dem Labradorit an. Auf der äußeren Seite nach dem Fusaro zu sind die Tuffbänke regelmäßiger geformt. Dieselben Schlacken fanden sich, gerötet, im Innern des Tunnels der cumanischen Eisenbahn, wo die Temperatur auf 27° anstieg und Spuren von Thermalquellen vorhanden sind, welche zur Zeit der Römer benutzt wurden¹⁾.

In unmittelbarem Zusammenhang mit dem Busen von Bajä, südlich von ihm, und vielleicht infolge eines seitlichen Ausbruchs treffen wir die Fondi di Baia, oder im Lokaldialekt die Funnia di Baia, einen der kleineren aber besser erhaltenen Krater, der schon von Breislak erwähnt wird²⁾. Der ebene Boden erreicht eine Länge von 220 m, erhebt sich 2 m fl. d. M. und wird von ziemlich steilen Hügeln eingeschlossen, deren äußerer Umfang einen Durchmesser



Fig. 32. An der Straße zwischen Baia und Torre Gaveta. Grauer Tuff.

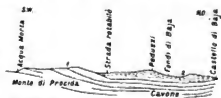


Fig. 33. Monte di Procida und Fondi di Baia. 1 - 100000.

1. Grober Tuff; 2. grauer Tuff.

¹⁾ Deecke, Geologischer Führer durch Campanien. Berlin 1901, S. 91.

²⁾ Campanie, S. 173.

von etwa 500 m besitzt, und die im S eine Höhe von 120 m erreichen; im N treten sie ganz zurück und der Krater öffnet sich bis zur Meereshöhe. Reiche Weinbergpflanzungen bedecken den ganzen Boden.

Zwei niedrige Hügel trennen nördlich diese Vertiefung vom Meere und von einer anderen kleinen unregelmäßigen Vertiefung, welche Breislak auch für einen Krater hält, der länglich ist, seine Hauptausdehnung in nordsüdlicher Richtung und sehr steile Wände besitzt, welche sehr wahrscheinlich auf die Wirkung einer Explosion auf der westlichen Seite schließen lassen¹⁾.

Von diesen Kratern und von demjenigen von Bajä stammt der graue Tuff, welcher den ganzen östlichen Teil der Halbinsel von Bajä einnimmt, von Miseno bis Bajä. Nur unterhalb des Castello von Bajä sieht man am Meere auf eine ganz kurze Strecke gelben Tuff. Die Bänke des grauen Tuffes verlaufen horizontal, nur zuweilen gegen Bajä und Miseno zu fallen sie mit 10° gegen ONO ein. Einige Bänke nahe bei den Fondi di Baia enthalten grobe trachytische Bruchstücke. Die unteren Schichten von Miseno bis Bajä sind feiner, und bei einer Mächtigkeit von ungefähr 40 m dominiert der Puzzolan, in dem einige Gruben angelegt sind; Analysen davon finden sich in zwei Abhandlungen von Luiggi und Cardi²⁾ und von Rebuffat; ich werde sie im 32. Kapitel (S. 162) mitteilen. Nach Giorgis und Alvisi ist das spezifische Gewicht im Mittel 1,941, das Gewicht einer Volumeneinheit 0,975³⁾, nach Cardi 0,95—1,04. In diesen Gruben findet man nach Hamilton⁴⁾ marine Mollusken (*Ostrea* sp.) und Holzstümpfe. Diese römischen, vielleicht auch griechischen Gruben haben wahrscheinlich dem Puzzolan seinen Namen gegeben⁵⁾. In der Tat meinen Vitruvius⁶⁾ und Dio Cassius⁷⁾ die Gruben von Bajä, die auf dem antiken Territorium von Pozzuoli liegen, wenn sie von Puzzolan sprechen.

Man benutzte ihn bei unterseeischen Bauten, nachdem man ihn vorher mit Kalk vermischt hatte, den man bei Cumä brannte, und er blieb bis auf unsere Tage hochgeschätzt.

¹⁾ Marinelli, a. a. O., bestimme die Meereshöhe des Bodens dieses Kraters zu 4 m.

²⁾ L. Luiggi und V. Cardi, Gazz. chimica 1899.

³⁾ G. Giorgis und U. Alvisi: *Pozzolane naturali e artificiali* (Gazz. chimica, anno XXIX) 1899, S. 199.

⁴⁾ Hamilton, Campi Phlegraei, pl. XLV, Fig. 4 n. 7.

⁵⁾ Plinius, l. XXXV, 47: »Quis sals mletur pessimam eius partem (terrie) idesque pulverem appellatum in Puteolans collibus, opponi maris fluctibus: mersumque protinus fieri lapidem unam inexpugnabile undis, et fortiore quotidie, utique si Cumano miscetur cemento?« Dann schreibt er von Türmen: . . . »Puteolano ex pulvere aedificatis in Ostia ab imperatore Claudio (ibid. XXVI, 14)«. Seneca (Questiones naturales) schrie: »Puteolans pulvis, si aquam attigit saxum fit.« Strabo schreibt, nachdem er von Pozzuoli und seinen warmen Quellen gesprochen hat: »Dazu führt eine angenehme Eigenschaft der Sande, daß sie nämlich stark zusammenbacken wie kompakter Kalk. Mischt man nun Kles mit Sand, so kann man damit Molen auführen, an denen große Lastschiffe bequem und sicher ankern können.« Sidorius Apollinaris nennt den Puzzolan dikarchischen Sand (»Namque diarehese translatus pulvis arenae«), d. h. von Pozzuoli, das früher Diorechis hieß. Filander, der Kommentator des Vitruv irrt sich, wenn er annimmt, daß der Name Puzzolan von dem Abbau durch Brunnen (puteoli) herrühre, während man im Gegenteil sie in Stellen abbaut.

⁶⁾ Vitruvius, de architectura lib. 2, cap. 6, schreibt: Est etiam genus pulveris, quod efficit naturaliter res admirandas. Nascentur in regionibus Baianis et in agris municipiorum, quae sunt circa Vesuvium montem, quod commixtum cum calce et cemento non modo caeteris aedificiis praestat firmiatis, sed etiam moles, quae construuntur in mari, sub aqua solidescunt. Hoc autem fieri haec ratione videtur, quod sub his montibus et terrae ferventes sunt fontes crebri; qui non essent, si non in ipsis haberent aut de sulphure, aut alamine aut bitumine ardentis maximos ignes. Igitur pentus ignis et flammiae vapor per intervalla permanens et ardens efficit levcum eam terram, et ibi qui nascitur topus exurgens est et sine liquore. Ergo cum tres res, consimiliter ratione ignis vehementia formatae, in unam pervenerint mixtionem, repente recepto liquore una cohaerescunt, et celeriter humore duratae solidantur, neque eas fluctus neque vis aquae potest dissolvere. Ardore autem esse in his locis etiam haec res potest indicare, quod in montibus Cumanoorum et Baianis sunt loca sulfationibus excavata, in quibus vapor ferrivus ab imo nascentis ignis vehementia perforat eam terram, per eamque manando in his locis oritur, et ita sudationum egregias efficit utilitates.

⁷⁾ Dionysius Cassius (lib. 48, cap. 51) spricht von den Thermen der Umgebung (vielleicht den heutigen Bädern des Nero), des Averner Sees, von Tuff und Puzzolanen und fügt hinzu: »Terra ibi haec natura est, ut ignis, quamquam vim comburendi, ex aquae conjunctione prorsus extinctam, amiserit, nihilominus tamen dividere se colligere objectam materiam possit; unde terrae eo loci pinguedine omni consumpta, tantum durae ejus et quasi oscae partes relinquuntur. Igitur glebae necessario sunt porousae, et, si aestivo in loco ponantur, in pulverem abeunt, sin aqua cum calce admisceatur, ita cohaerent; ut quamdiu humectae sint, condensatae in lapidis modum consistant . . . Haec est Bajarum natura.«

Der Name erhielt sich auch anderswo für feine Massen vulkanischen Ursprungs, wenn auch die chemische Zusammensetzung nicht ganz die gleiche war. Nach Pontano¹⁾ benutzte Kaiser Konstantin Puzolan beim Bau von Byzanz, und bei der Belagerung des Königreichs Neapel behielten sich die Päpste die Ausbeutung ausdrücklich vor, wenn sie ihn brauchten²⁾. In der Umgegend von Bajä bemerkt man einige römische Ruinen, von denen einige in Bajä ursprünglich auf Klippen erbaut waren, andere nördlich vom Kastell hängen nach dem Meere zu über, ein untrüglicher Beweis für die unaufhörliche Corrosion durch das Meer. Bei Bajä wird auch das gewöhnliche Märchen von den Gebäuden aufgetischt, die jetzt das Meer bedeckt, und in denen sich angeblich die Netze der Seeleute verwickeln sollen, während es in Wirklichkeit Klippen am Meeresboden sind.

XI. Agnano.

Agnano ist einer der ausgedehntesten Krater, seine Regelmäßigkeit wird nur durch ein kleines Anhängsel auf der Westseite, nach der Solfatara zu, beeinträchtigt. Zeichnungen von ihm finden sich bei Capaccio³⁾ und Hamilton⁴⁾. Die ganze Westhälfte der Ebene wird von den Abhängen der Astroni und der Solfatara eingenommen; die Ost- und Südhälfte von Hügeln, die ziemlich alle dieselbe Höhe haben und nach innen zu mit wenigen Ausnahmen nicht sehr steil, nach außen zu auf der Südseite sanft abfallen. Nach O und NO erheben sie sich treppenförmig, so daß sich, so bald man den inneren Abhang des Kraters überschritten hat, plötzlich die Ebenen von Soccavo und Pianura öffnen. Abgesehen von den Gipfeln der Astroni und der Solfatara ist der höchste Punkt der Hügel, die den See umgeben, 214 m im N, 170 m im S im Monte Spina; an der tiefsten Stelle im Süden, da wo sich der unterirdische Ausfluß des Sees befindet, wenige Meter davon entfernt, geht die Fahrstraße durch eine enge Schlucht, die seit den Zeiten der Römer künstlich vertieft wurde. Die größte Neigung der inneren Wände beträgt 54 Proz. im SO, 100 Proz. westlich vom Monte Spina, sonst ist sie geringer. Auf der West- und Nordseite steigen einige ziemlich bedeutende Erosionstäler zum Krater hinab, wie z. B. der Cavone di Sartaria.



Fig. 34. Querschnitt durch den Krater von Agnano vom Monte Olivano bis Camaldoli. 1: 1000000

1. Gether Tuff; 2. Piperno; 3. Trachyt; 4. hypokristalline Schichten; 5. granit Tuff; 6. Albitum.

Nach O und NO erheben sie sich treppenförmig, so daß sich, so bald man den inneren Abhang des Kraters überschritten hat, plötzlich die Ebenen von Soccavo und Pianura öffnen. Abgesehen von den Gipfeln der Astroni und der Solfatara ist der höchste Punkt der Hügel, die den See umgeben, 214 m im N, 170 m im S im Monte Spina; an der tiefsten Stelle im Süden, da wo sich der unterirdische Ausfluß des Sees befindet, wenige Meter davon entfernt, geht die Fahrstraße durch eine enge Schlucht, die seit den Zeiten der Römer künstlich vertieft wurde. Die größte Neigung der inneren Wände beträgt 54 Proz. im SO, 100 Proz. westlich vom Monte Spina, sonst ist sie geringer. Auf der West- und Nordseite steigen einige ziemlich bedeutende Erosionstäler zum Krater hinab, wie z. B. der Cavone di Sartaria.

Der ebene Boden des Kraters hat eine elliptische Form, er ist größer als alle übrigen bis jetzt erwähnten und in nordsüdlicher Richtung 2250 m lang. Er fällt sehr regelmäßig von N nach S, von 50 m auf 5 m, da er langsam durch die Gießbäche ausgefüllt wurde, welche von N kommen, während von S nur ganz unbedeutende Bäche herabkommen. Hauptsächlich wurde er vom Cavone di Sartaria her ausgefüllt, einem leeren Einschnitt, aus dem die alluvialen Massen entfernt wurden. Es ist dadurch erwiesen, daß der Cavone nur durch Erosion entstanden ist, und daß der Krater des Agnano beträchtlich älter ist als die vorher behandelten weniger erodierten. Der Rand der Ebene liegt 40 m ü. d. M., nur an wenigen Stellen etwas höher und hebt sich deutlich von den umgebenden Hügeln ab; der Boden

¹⁾ Pontano, *Lib. delle magnificenti*, cap. 2.

²⁾ G. C. Capaccio, *La vera antichità di Pozzuolo*, Rom 1652, S. 90.

³⁾ Capaccio, *La vera antichità di Pozzuolo*, S. 27.

⁴⁾ Campi Phlegraei, pl. XVIII.

war zu $\frac{1}{3}$ im südlichen Teile von einem See eingenommen, der in neuerer Zeit durch einen Ausfluß trocken gelegt wurde, welcher das Wasser direkt ins Meer führte. Der Spiegel des Wassers war 6—7 m ü. d. M., der Grund 4—5 m, es handelte sich also nicht eigentlich um einen See, sondern um einen Sumpf. Früher mußte er aber mehr als 15 m tief gewesen sein und den ganzen Boden des Kraters ausgefüllt haben, weil dieser aus regelmäßigen Sedimentärschichten gebildet wird, die aus Tuffen und vulkanischen Sanden bestehen mit Fragmenten und Kristallen von Augit, Feldspat, Magnetit und anderen, die von den nächsten Abhängen herstammen.

Versteinerungen habe ich nicht gesehen, wahrscheinlich sind sie wegen der großen Durchlässigkeit der Schichten nicht erhalten geblieben; diese besitzen rund um den See eine Mächtigkeit von wenigstens 5—6 m. Beim Graben eines Brunnens, um Thermalquellen bei den Pisciarelli zu suchen, durchstieß man mit einer Tiefe von etwa 10 m die Tuffalluvion, in ihr und in den darin befindlichen zerstreuten Fragmenten von Trachyten fanden sich Calcitkonkretionen und Pyritkriställchen¹⁾, welche von der Reaktion der Thermalquellen herrühren. Die Konstatierung dieser Alluvionen spricht gegen die Annahme von Breislak (S. 48), daß der See durch Einbruch irgendwelcher inneren Hohlräume entstanden sei oder durch den angeblichen Ausbruch der Solfatara im Jahre 1198.

Die Gesteine sind in den verschiedenen Partien von verschiedener Beschaffenheit. Außer auf den Abhängen der Astroni und der Solfatara dominiert im N, O und SO der graue sandige Tuff, welcher gewöhnlich in regelmäßigen Bänken verteilt ist und die gewöhnlichen eckigen Bruchstücke enthält. Im O kommen einige Bänke von kompaktem, steinartigem, mergeligem Tuff vor. Im Innern des Kraters kommen an diesen Seiten keine anderen Gesteine vor, aber nach außen, östlich, findet sich unter der Masseria Sorrentino längs eines Hohlweges eine kleine Schlackenbank. Größere Schlackenbänke finden sich direkt am See im SW, am Monte Spina oder degli Spini und bei San Luise; längs der künstlich vertieften Straße, welche aus dem Krater herausführt, kommen Bänke von hellem Tuff vor, die, wie auch auf den benachbarten Abhängen, viele Auswürflinge enthalten. Darunter kommen Bruchstücke, die zum Teil in Sphäroide umgewandelt sind, von 4—16 cm vor, von kompaktem, aphanitischem, gelblich-rottem Trachyt, der demjenigen der Astroni und der Solfatara ähnelt, ferner grobe Bruchstücke bis zu einem Kubikmeter, ohne frischen Bruch, von veränderten kompakten, dunklen Schlacken mit Glimmer und Plagioklas, die auch Breislak (S. 50) erwähnt, gelbe Tuffe, weiße Bimssteine und andere Bruchstücke verschiedenartiger Beschaffenheit, die unter dem Einfluß des Wassers und der hohen Temperatur sich verändert haben, vielleicht auch durch schwefelhaltige Exhalationen, bevor sie die Explosion zu Tage förderte.

Die kompakten Trachyte und die glimmerhaltigen Schlacken, die durch die Hydroxydation des Eisens zersetzt sind, haben eine bräunliche Grundmasse in dicken, eine durchscheinendere in dünneren Schichten; sie ist reichlich glasig mit Mikrolithen und, seltener, Büscheln von Sanidin, die bei 0° auslöschten, aber wenig scharf sind, denn die ganze Masse ist, wenige Partien ausgenommen, in Kaolin verwandelt, undurchsichtig und reich an Flecken von Limonit, der von der Zersetzung und Hydroxydation der gefärbten eisenhaltigen Gemengteile herrührt. Die Einsprenglinge sind wenig oder gar nicht veränderte Plagioklase, mit Flecken von Limonit und kaolinisierten Glaseinschlüssen, besonders längs der Zwillingsebene, tafelförmig nach (010), säulenförmig nach der a-Achse, selten rhomboedrisch, in verschiedener Weise verzwilligt; einige sind radial und fast zu Kugeln geordnet, einige sind zerbrochen. Im Hinblick auf die Auslöschungswinkel, die stets groß sind, handelt es sich hier um Anorthit und nur in seltenen Fällen um Labradorit. Selten

¹⁾ L. Dell'Erba, Sulla presenza della pirite presso Agnano nei Campi Flegrei (Atti Acc. Pontaniana, Vol. XXV, Napoli 1895).

sind diese Kristalle über 3 mm lang. Außerdem kommen Einsprenglinge von Biotit vor, die stark entfärbt sind, Magnetit, der in Limonit umgewandelt ist, dagegen weder Pyroxene noch Amphibole; nur wenige sehr seltene Überreste von Augit kommen in Begleitung von Limonit vor, der von der Umwandlung des Magnetits herrührt, der den Raum der Augitkristalle einnimmt.

Einige kubische weißbrüchliche, wenig durchscheinende, einfach brechende Schnitte mit Limonit-Flecken sind Sodalith oder veränderter Nosean. In einigen Partien des Gesteins kommen sehr häufig pentagonododekaedrische, isolierte Mikrolithen von Pyrit vor, wie sie Dell' Erba im Tuff der benachbarten Pisciarelli auffand. Dieser Pyrit zeigt ein sehr frisches Aussehen, und nur selten kommen mit ihm Flecken von Limonit vor. Man könnte glauben, er sei nach der Zersetzung des Gesteins entstanden. Dort wo Pyrit vorkommt, sind die Limonit-Flecken, die sich im Gestein zerstreut vorfinden, äußerst selten.

Auch im SW des Monte Spina über den Schlacken an der Straße von Pozzuoli und bei S. Luise findet sich grauer Tuff mit ziemlich groben trachytischen Fragmenten von einem Durchmesser bis zu 2 oder 3 dm, unter denen sich solche mit rötlichen Kristallen von Sodalith und Nosean befinden, mit Schlacken und Bimssteinen. Ein rötlichbraunes Bruchstück von Trachyt mit kristallinischem Bruch, sehr feinem Korn, das augenscheinlich dem kompakten Trachyt der Senga ähnlich ist, gefunden im Tuff an der Straße nach Pozzuoli, über San Luise, zeigt die folgenden charakteristischen Merkmale: die Grundmasse ist sehr wenig glasig, brann und undurchsichtig infolge der beginnenden Veränderung und enthält zarte, aber breite Kristalle von Sanidin, die bisweilen Zwillinge sind. Die Einsprenglinge bestehen regelmäßig aus Anorthit mit braunen Glaseinschlüssen, manchmal in Verbindung mit Augit mit verschiedenen gefärbten Zonen und mit grüner Hornblende, die vielleicht ältere bombenartige Auswürflinge oder Ausscheidungen des Gesteins sind.



Fig. 35. Unterhalb San Luise nach dem See von Agnano zu.

1. Schlacken; 2. grauer Tuff.

Weiter nach S werden die Bänke dünner und fallen mit geringer Neigung gegen das Meer ein. Im allgemeinen sind die größeren Massen in denjenigen Tuffzügen enthalten, welche mehr nach dem Innern zu liegen; aber nach außen zu, wie auch in den höheren Bänken sind sie meistens feiner, und gleichzeitig werden die Schichten ausgedehnter und regelmäßiger, je weiter man sich vom Krater entfernt. Dies ist ein klarer Beweis von der Verteilung jener Massen durch Explosion. Die Tuffbänke an der Westseite der Ebene an den Abhängen der Krater der Astroni und der Solfatara fallen ein gemäß den Kratern, zu welchen sie gehören, d. h. 10—21° nach SO und nach O beim ersteren, nach O beim zweiten und stets gegen den See von Agnano. Sie sind der Beweis dafür, daß das Becken früher da war, als die obengenannten Krater. Gegen N und gegen O liegen die Bänke nahezu horizontal, und ebenso liegen sie auch in den dortigen Hohlwegen, sie sind nur etwas unregelmäßig und gekrümmt gemäß ihrer ursprünglichen Ablagerung. Weiterhin auf der Nordseite fallen die Bänke im Hintergrunde längs des Hohlweges, der gegen die Pisani hinabführt, 12—30° gegen WNW ein; im SO fallen sie 3—4° gegen die Ebene ein, im S und SW des Kraters sind sie wenige Grad gegen die Außenseite geneigt.

Die Meierei Sorrentino.

In einer Entfernung von weniger als 1 km östlich von dem früheren See findet man längs einem Hohlwege von Pianna hinab zur Ebene von Fnorigrotta, indem man dabei an den östlichen Abhängen der den Krater umgebenden Hügel vorbeigeht, unter-

halb der Meierei Sorrentino eine kleine, aber deutlich zu unterscheidende Bank schwarzer Schlacken ungefähr 85 m ü. d. M. und über einer 35 m lang sichtbaren Schicht von grauen oder hellgelben Tuffen mit Bimsstein und schwarzen, dünnen Streifen von Augit und Magnetit, die wahrscheinlich von einer Aufbereitung durch das Meerwasser herrühren. Die Anhäufung dieser Schlacken, die höchstens 2—3 m hoch ist, läßt sich 20 bis 30 Schritte weit verfolgen. Sie ist offenbar ein äußerer Teil einer Masse, welche sich unterirdisch nach O und N fortsetzt. Die Schlacken haben die gewöhnlichen charakteristischen Merkmale, sie sind grob und enthalten deutlich erkennbare Kristalle von Feldspat. Diese Stelle ist identisch mit der von Hamilton angeführten längs der Straße von der Grotte des Posillipo nach Pianura¹⁾. Es folgen dann in regelmäßiger Weise 62 m graue und zuweilen schwarze Tuffe in horizontaler Lage, in denen Hamilton einen herabgeschwemmten Baumstamm sah.

Folgt man dem Hohlweg nach Pianura zu, so findet man unterhalb Pignatiello an Fuße des Hügels von Camaldoli sehr dünne, unregelmäßig gekrümmte Tuffschichten. Bei ca 155 m ü. d. M. kommt unterhalb des erwähnten Landgutes längs des Hohlweges, der nach Camaldoli hinaufsteigt, Puzzolan vor, zuweilen mit Pisolithen, wechsellagernd mit dünnen Bimssteintüfchen und mit gröberem Material; man hat dort Reste von *Cervus elaphus*²⁾ gefunden. Johnston-Lavis glaubt, daß diese Tuffe die Repräsentanten einer Secablagerung des Kraters von Pianura sind; ich nehme an, daß es sich um direkt vulkanische Ablagerungen handelt, die eine Umlagerung in einem See nicht durchgemacht haben, und andererseits lieferte der sogenannte Krater von Pianura, sofern er überhaupt jener war, der den Piperno auswarf, nicht Puzzolan, sondern gelben Tuff. Aus diesen Gründen glaube ich, daß die Bänke, in denen der *Cervus* gefunden wurde, von einem Ausbruch des Agnano oder vielleicht der Astroni herrühren.

Monte Spina.

Wie ich schon gesagt habe, findet sich um den Monte Spina herum im SW des früheren Sees etwas mehr als 15 m ü. d. M. und im unmittelbaren Zusammenhang mit den Alluvionen der Ebene unter dichtem Gebüsch eine bedeutende Anhäufung der gewöhnlichen schwarzen Schlacken, die mit anderem tuffartigem Material nicht gemischt sind. Die Bruchstücke sind gewöhnlich von allen möglichen Größen, es überwiegen aber die kleineren. Es finden sich Lapilli und fragmentartige Schlacken, und man sieht, im Gegensatz zu den Behauptungen von Scaechi und anderen, keine Spuren von wirklichen Lavaströmen. Die Höhe, in der man diese Anhäufungen sieht, übersteigt nicht 20 m, geht aber bis unter den Spiegel des Sees. Im unteren Teile ist das Gebiet der Tuffe nicht scharf abgegrenzt, sondern nach Roth (S. 500), der die Gegend untersucht hat, existieren Schlackenfragmente in dem gelblichgrauen Tuff; wenig höher folgt der wie gewöhnlich deutlich geschichtete graue Tuff. Im S hören längs den östlichen Abhängen des Monte Spina die Schlacken plötzlich auf, und ich weiß nicht, ob sie bei den Ausschachtungen für den Emissar gefunden wurden, der in geringer Entfernung davon vorbeiführt. Nach W und SW setzen sie sich in dem Tale fort bis zu dem Wege, welcher nach San Luise und nach der Straße von Pozzoli (vgl. Fig. 35, S. 87) führt, und dort kommen sie zusammen mit den Bimssteinen von sehr verschiedener Natur und mit dunklem, kompaktem Trachyt vor. Ich glaube, dies ist die Punzo genannte Stelle, welche Breislak erwähnt hat³⁾. Die Entfer-

¹⁾ Campi Phlegraei, Pl. 10.

²⁾ Johnston-Lavis und Flores, Notizie sul dep. 1896.

³⁾ Campanie II, S. 63.

mung zwischen den äußersten Punkten, bis zu denen die Schlacken auftreten, kann nur wenig mehr als 1 km betragen. Sie sind dort im allgemeinen weniger groß als im nördlichen Teile des Monte Spina, höchstens $\frac{1}{4}$ cm und eckig, und liegen in kleinen dünnen Schichten oder in unregelmäßiger Anhäufung.

Die Schlacken des Monte Spina sind untersucht worden von Abich, von Scacchi (S. 134), von Dell' Erba¹⁾, von Lacroix (S. 375). Scacchi findet bei makroskopischer Untersuchung zuweilen sehr kleine Kristalle von Feldspat, welche er ungenau Sanidin nannte, rothbraunen Biotit, weiße Kugeln und Rhombendodekaeder von Sodalith, der dort mit bloßem Auge sichtbar ist, und Eisenglanz. Dell' Erba fügt noch einige Kristalle von Angit und von Hornblende hinzu, die jedoch nicht so selten sind, wie er angibt. In den Spalten kommen gut geformte Quarzkristalle vor, kleine Kristalle von Feldspat, und nach Roth (S. 500) auch kleine meist hohle Oktaeder von Eisenglanz. Lacroix (S. 375) hat ein Bruchstück beschrieben, das Omboni gesammelt hat; er hält es für einen massigen Sanidinit und sagt, es sei zusammengesetzt aus Plagioklas in deutlichen Kristallen, großen Blättchen von Biotit und sehr verlängerten Kristallen von Angit und Magnetit, alles in sehr großen Mengen von Sanidin. Nadeln von Apatit sind reichlich vorhanden, Titanit fehlt.

Meine Beobachtungen stimmen mit denjenigen der früheren Autoren überein. In einer blasigen, dunkelgelben oder durch Umwandlung der Opacite in Limonit dunkelbraunen Masse fehlen meist die Mikrolithen, häufig kommt Sodalith vor, weiß oder fast himmelblau in kubischen oder hexagonalen Schnittten, die sehr selten verzwilligt sind. Er zeigt deutliche Spaltbarkeit und ist erfüllt von Einschlüssen von Apatiten, Gas und Glas; das Glas der Einschlüsse ist milchweiß, und die Opacite sind nicht in Limonit verwandelt. Der Feldspat als Einsprengling ist gestreckt nach der Kante (001); (010) mit einer Länge von Bruchteilen eines mm bis zu 1 cm; die Zwillinglamellen nach dem Periklin- und Albit-Gesetz sind außerordentlich fein, der Auslöschungswinkel auf *M* ist zwischen 6—9° wie beim Anorthoklas. Plagioklas wiegt jedoch vor, zuweilen ist es Labradorit (Auslöschungswinkel auf *P* — 12° 15'), allein meistens zeigt er große Auslöschungswinkel und ist daher dem Anorthit zuzurechnen. Zuweilen hat er zonare Struktur mit peripherischen Zonen von gegen die Regel nach außen abnehmender Basizität. Entgegengesetzt den Glaseinschlüssen im Sodalith sind diejenigen im Anorthit braun, und die Opacite sind in Limonit verwandelt wie in der Grundmasse. Typischen Sanidin habe ich nicht gesehen; selten kommt Hornblende vor, und häufig Biotit. Ich habe nur veränderte Magnetite in isolierten Kristallen in der Grundmasse gesehen, in der die anderen Gemengteile kaum oder gar nicht zersetzt worden sind. Das Gestein bildet daher einen Übergang von den augitischen Trachyten, die reicher an Sanidin sind, der Senga und Astroni, zu den mehr sauren des Monte Nuovo, von Fuorigrotta und des Monte di Procida. Abich²⁾ hat diese Schlacken mit dem Piperno verwechselt. Scacchi (S. 134) ist der Ansicht, daß diese Schlacken einen Gang von Trachyt im Tuff bilden, aber er hat gewiß Unrecht. Man kann voraussetzen, daß die Schlacken von demselben Krater von Agnano ähnlich wie die Schlacken des Monte Nuovo abwechselnd mit Tuff und in den ersten Perioden des Ausbruchs ausgeworfen wurden. Heute stellt der Krater mit seiner Breite, seinen steilen Wänden und mit den gleichmäßig nach außen zu abfallenden Schichten das charakteristische Bild eines Kraters dar, der in der Hauptsache durch Explosionen an verschiedenen Stellen und teilweise durch Erosion durch das Seewasser entstanden ist, und es ist möglich, daß die Schlacken des Monte Spina und der Nachbarschaft zu einem früheren Schlacken- und Tuffkrater gehört haben, der in späterer Zeit der Wirkung einer Explosion auf der Seite des Sees von Agnano ausgesetzt ge-

¹⁾ Dell' Erba, Soda Sanid, sodal, pir di S. Elms, S. 184.

²⁾ Abich, Natur der vulkanischen Bildungen, S. 39.

wesen ist. So würde sich dasselbe Verhältnis wiederholen, das schon für die Schlackeneruption der M. Spaccata, die ungefähr etwas früher erfolgte, noch sicherer festgestellt werden konnte.

Im äußersten S der Ebene bemerkt man einige Erscheinungen, welche man als letzten Rest der Ereignisse ansehen kann, die den Krater erzeugten, oder vielmehr der Reihe von Ereignissen angehören, welche der ganzen Gegend der Phlegräischen Felder eigentümlich sind. Dies sind nämlich die Säuerlinge und leicht schwefligen Thermalquellen, die von Ausströmungen von Wasserdampf begleitet sind, d. h. die Stufe di San Germano am östlichen Fuße des Mouta Spina, welche Gregor der Heilige im vierten Buche seiner Moraldialoge die *thermae angulares* nennt, und welche schon den Römern, die dort großartige Gebäude errichteten, bekannt waren ¹⁾. Es scheint, daß seit den römischen Zeiten durch langsames Sinken des Seespiegels und darauffolgende Austrocknung des Sees der Wasserstand dieser Thermalquellen sich allmählich gesenkt hat, wenigstens liegen die modernen Gebäude bedeutend tiefer und mehr nach O zu als die antiken. De la Condamine fand im Jahre 1755 ²⁾, daß die Fumarole eine Temperatur von 39—40° R hatten. Sie lagern in den Spalten Schwefel ³⁾, etwas Kieselsäure, Konkretionen von Eisen-, Calcium- und Aluminiumsulfaten ab, die sich aus dem darum befindlichen Gestein bilden. Sainte-Claire Deville fand in den Jahren 1856, 1857 und 1862 daß die Wasserdämpfe eine Temperatur von 50—93° hatten, und daß sie, nach 47 Analysen aus fünf verschiedenen Öffnungen, von Kohlensäure und Spuren von Schwefelwasserstoff begleitet waren, der bei der Öffnung A am 12. Mai 1857 0, in maximo 50 Proz. betrug, außerdem von an Sauerstoff armer atmosphärischer Luft mit Stickstoff zwischen 50 und 98,3 Proz. ⁴⁾. Derselbe Autor fand im Juni 1856 aus sechs innerhalb 1½ Stunden vorgenommenen Versuchen, daß die durch Kalilauge absorbierten Gasteile zwischen 3,6 und 15,2 Proz. schwankten ⁵⁾. Noch größere Schwankungen fand er im Juli in einigen Öffnungen; sie entsprachen einer oft raschen Temperaturschwankung von 20° und, wie er annimmt, dem verschiedenen Betrag an Wasserdampf. Im ganzen fand er ein Maximum von Kohlensäure im Juli 1856 und ein Minimum im Januar und Februar 1862.

Wenige Meter entfernt befindet sich die Hundsgrotte, die viel berühmter und mehr besungen ist, als sie verdient. Von ihr sprachen schon der Dichter Alcađinus, zu den Zeiten Friedrichs I., der Arzt Georg Agricola im 16. Jahrhundert ⁶⁾ und viele andere. Breislak ⁷⁾ hat sie genau beschrieben. Sie ist ein rechtwinkliger Stollen, 3,898 m lang, 1,30 bis 1,60 m breit und ungefähr 2 m hoch, der etwas geneigt und angelegt ist, um, nach Breislak, Puzzolan zu graben oder vielmehr um heiße Quellen zu suchen, wie es die Römer zu tun pflegten. Gewöhnlich kann man nicht hinunter steigen, weil die Grotte bis zu einem gleichmäßigen Niveau mit Kohlensäure angefüllt ist, die in der Mitte 0,216 m nach Breislak hoch steht, an der Öffnung, wo sie langsam in die Luft diffundiert, 0,20 m. Während ein Mensch ungestraft an Eingang stehen kann, ist die Grotte für einen Hund oder ein anderes kleines Tier tödlich, und daher rührt der Name Hundsgrotte. Karl VIII. ließ dort einen Esel ersticken ⁸⁾. Der Vizekönig Pietro da Toledo machte Versuche mit zwei sarazenischen Sklaven ⁹⁾.

¹⁾ Savonarola, De Balneis, l. 2, rubr. 19. Alcađinus, cap. 54. I. F. Lombardus neap., *Synopsis auctororum omnium qui haecenus de balneis aliisque miraculis putesolanis scripserunt*. Cap. II. Neapoli 1559.

²⁾ Mém. de l'Acad. de France, 1757, S. 371.

³⁾ Roth, S. 500.

⁴⁾ Sainte-Claire Deville, Sur les émanations volcaniques des champs Phlégréens. (C. R. des Sc., l. LIV, 10. mai, 1862.)

⁵⁾ Ibid. Cinquième lettre à M. Elie de Beaumont sur les phénomènes éruptifs du Vesuv et de l'Italie méridionale. (C. R. de l'Ac. des sc., t. LXIII, 28. juillet 1856.)

⁶⁾ G. Agricola, De natura eorum quae effluunt a terra.

⁷⁾ Campanie, S. 50.

⁸⁾ F. Leander, Lib. de Italia. I. F. Lombardus. *Synopsis*, Cap. 3.

⁹⁾ L. di Capoa, Lezioni intorno alla natura delle mofette. Napoli Costado 1683. E. Mormile L'antich. di Pozzuolo, 1669, S. 147. S. Sarnelli, Guida de' forestieri curiosi di vedere e considerare le cose notabili di Pozzuoli. Napoli Roselli 1685, S. 16.

Andere gingen ohne Schaden hinein, was beweist, daß das Gas nicht beständig vorhanden ist. Der Führer zeigt, daß die Lichter erlöschen, und daß die Kohlensäure, die schwerer als Luft ist, aus einem Gefäß in ein anderes gegossen werden kann. Den Rauch, den die in die Mofette hineingetauchten Fackeln beim Verlöschen verbreiten, erleichtert die Kondensation des Wasserdampfes und zeigt deutlich alle Wellenbewegungen seiner Oberfläche.

Der Rauch zieht aus dem höheren Teile der Grotte sehr langsam in die Luft ab; da er schwerer ist als die Luft und leichter als die Kohlensäure, so folgt er in einem Wölkchen der Grenze beider. Die Kohlensäure ist immer von Wasserdampf begleitet und hat eine höhere Temperatur als die Luft. Deville fand, daß die Temperatur auf dem Boden der Grotte zwischen 21 und 29° C. lag. Am 28. Juli 1856 bestand das Gas zu 74,3 bis 78,1 Proz. (Deville), im März 1897 zu 70,77 Proz. (Nasini)¹⁾ aus Kohlensäure. Aufferlini hat dort Argon gefunden²⁾. Dicht dabei ist eine ähnliche Grotte, die sog. Ammoniakgrotte, in welcher Deville eine Temperatur von 19—32° und 85 Proz. Kohlensäure fand³⁾. Fouqué⁴⁾ fand indessen im Jahre 1865 97,47 und Nasini im Jahre 1897 95,80—96,42 Proz. Im Januar 1862 fand Deville in einer Spalte Spuren von Schwefel und Schwefelwasserstoff⁵⁾. Plinius schreibt⁶⁾: »Es gibt in den Umgebungen von Sinuessa und Pozzuoli tödliche Gase, die aus den Höhlen kommen und den Vögeln nachteilig sind und allen anderen Tieren. Man nennt diese Gegend die Spalten oder die Gruben des Charon⁷⁾«. Diese Worte des Plinius bringt man im Zusammenhang mit der Hundsgrotte, und wenn sie auch nicht genau auf diese passen, so nehmen sie doch auf Höhlungen Bezug, die in der Gegend von Pozzuoli existierten, und vielleicht auch auf die Exhalationen der Solfatara. Exhalationen von reiner Kohlensäure mit konstantem Verhältnis von 91,8—99,8 Proz. und von einer Temperatur von 22—25,5° kamen auch aus dem Erdboden hervor und einmal sogar direkt aus dem See⁸⁾.

XII. Quarto.

Die Ebene von Quarto ist der ausgedehnteste Explosionskrater in den Phlegäischen Feldern, vielleicht auch einer der ältesten (vgl. Fig. 24, S. 74). Seine im fibrigen regelmäßige Umwallung wird durch niedrige Hügel gebildet, deren Neigung gegen das Innere sanfter als bei den bisher behandelten Kratern ist. Auf der Seite des Kraters von Campiglione im SW steigt die Umwallung sehr langsam und regelmäßig bis zum Gipfel des M. Corvara (319 m), ebenso steigt sie im SO, zuerst steil, dann weniger steil, bis zu 368 m (Zoffritta), aber im O und im NO fällt sie bei Fuori Agnano auf 249 m, bei S. Marco auf 217 m und dann im N und im W gegen das Meer zu auf 70 m. In der östlichen Hälfte ist der innere Neigungswinkel etwas stärker als anderswo. Der ungefähr elliptische Boden ist von W nach O 4500 m lang und 3000 m breit, er liegt 37 m ü. d. M. und würde abflußlos sein, wenn nicht auf der Westseite in dem engsten und niedrigsten Teile ein Stollen

¹⁾ Ric. sulle eman., S. 33.

²⁾ R. Nasini, F. Aufferlini, R. Salvadori, Sopra alcune righe non mai osservate nella regione ultrarossa dello spettro dell' argo. (Rend. Acc. Lincei 19, Nov. 1899.)

³⁾ Dixième lettre (C. A. S.).

⁴⁾ Jahresberichte 1865, S. 927.

⁵⁾ Ibid. Sur les eman. volc.

⁶⁾ Hist. nat. lib. II, 95.

⁷⁾ Die Charonae serobes des Plinius sind identisch mit den Plutonii, die Gase ausströmen lassen, welche Vögel töten, von denen Ephorus (Strabo V, 5) bei Gelegenheit des Averner Sees spricht.

⁸⁾ Sainte-Claire Deville, Dix. lettre; Guiscardi, note sur les émanations gazeuses des champs Phlégr. (Bull. Soc. géol. de France. 2. Ser., T. XIV, 1857.)

gegen das Meer getrieben worden wäre. Das Gestein der unliegenden Hügel besteht aus grauem Tuff mit den gewöhnlichen fragmentischen Auswürfen von Lava, Obsidian und Bimssteinen.

Der Boden setzt sich aus Alluvionen der vulkanischen Massen zusammen, die dem Tuffe entstammen. Ich weiß nicht, ob echte Sumpf- oder See-Ablagerungen vorhanden sind, glaube aber, daß der Boden des Kraters ursprünglich von einem See eingenommen wurde. Man darf daher annehmen, daß er ursprünglich tiefer gewesen ist und daß, wie es bei den Kraterseen meist der Fall ist, die beständige Corrosion der Materialien an der Peripherie und die fortwährende Zufuhr der von den Seiten herunterkommenden Massen einerseits den Umfang des Kraters vergrößert, andererseits den Boden aufgefüllt hat.

XIII. Montagnella di Santa Teresa.

Mitten in der Ebene, welche den Talboden zwischen Fuorigrotta und Bagnoli ausfüllt, befindet sich ganz isoliert der Hügel oder die Montagnella di Santa Teresa innerhalb eines Privatgutes. Jene Ebene liegt dort 20 m fl. d. M., und der Hügel erhebt sich darüber um weitere 20 m. Er besitzt eine runde Form mit einem Durchmesser von ungefähr 200 m, sieht aber gar nicht wie ein vulkanischer Krater aus. Scacchi hat zuerst seine wahre Natur erkannt (S. 131).




Fig. 36. Von der Montagnella di S. Teresa bis Noapel. 1:100000.
1. Gelber Tuff; 2. Pignero; 5. Grauer Tuff; 6. Alluvium.

Das Gestein ist ein grauer Tuff in Bänken, die meist, besonders im O und SO, mit 15°

nach SO einfallen. Im Tuff befinden sich an der Nordseite besonders in den höchsten Schichten sehr grobe Stücke grauen Bimssteins, welche die Nähe eruptiver Zentren anzuzeigen pflegen. Dasselbe ist im SO der Fall, wo die Bimssteine schwarz sind. Auch im südlichen Teile gibt es schwarze Schlacken, die aber nicht haufenweise angeordnet sind, sondern im Tuff vereinzelt vorkommen. Sie erreichen eine Größe von 1 cm und mehr und erinnern an die Massen so groß wie Ochsen, von denen die Schriftsteller beim Ausbruch des Monte Nuovo reden.



Fig. 37.
Südwestlich von der Montagnella di Santa Teresa.
1. Tuff mit kleinen, 2. Tuff mit großen Bimssteinen.

Lacroix¹⁾ hat eines der kompaktesten und am meisten kristallinen Exemplare beschrieben, das von Bassani auf dem Gipfel gefunden war und das er geneigt ist, eher für einen homoeogenen Einschluß im trachytischen Tuff, als für eine gelegentliche Schlacke zu halten. Er hat es infolgedessen Sanidinit genannt und für ein Überbleibsel eines unveränderten Gesteins gehalten, das aus der Tiefe kam. Er hat darin nachgewiesen: Sanidin, Plagioklas, Augit, grünliche Hornblende, einige Blättchen Biotit, Magnetit und viel flachprismatischen Titanit von goldgelber Farbe. Die gefärbten Bestandteile sind größtenteils jünger als die Feldspate. Im allgemeinen haben die Schlacken das gewöhnliche Aussehen, selten beobachtete ich sichtbare Kristalle, nämlich einige wenige Einsprenglinge von Augit und zuweilen größere von Feldspat und Biotit. Mikroskopisch lassen sich Sanidinkristalle mit schwachen Interferenzfarben und Auslöschungswinkel bis zu 7° auf (010) und parallel auf (001) nachweisen; manchmal scheint die Auslöschungsrichtung gegen die Kante (010):(001) einen Winkel von 1° zu bilden, was event. auf Anwesenheit von Anorthoklas schließen läßt.

¹⁾ A. a. O., S. 375.

Unter den großen Kristallen ist Plagioklas mit wenig deutlich polysynthetischer Struktur und mit einem Auslöschungswinkel von $36-40^\circ$, also ein Anorthit, am häufigsten; in Mikrolithen tritt er aber höchst selten auf. Der Augit hat einen grossen Auslöschungswinkel, lebhaft Interferenzfarben, ist meistens dunkelgrün, mit verschieden gefärbten Zonen, sehr natronhaltig im Übergang zu Ägirinangit. Verlängerte Blättchen von braunem Biotit kommen nicht häufig vor, erreichen aber eine beträchtliche Größe. Auch grobe isolierte Kristalle von Magnetit sind selten. Die größeren Kristalle von Feldspat und Augit sind meist zu verschiedenartigen Gruppen miteinander vereinigt mit eckigen Umrissen, als wären sie kleine unregelmäßige Bruchstücke eines vorher existierenden Gesteins und so in die Schlacken hineingebacken. Dunkel- oder hellblauen Hauyn beobachtet man ganz deutlich in Bruchstückchen, die vielleicht aus kleinen Hohlräumen herrühren. Die Grundmasse ist reich an braunen Opaciten, wahrscheinlich ein Eisenhydroxyd, das dem Gestein die braunschwarze Färbung verleiht. Sie ist sehr glasig mit zahlreichen mikroskopisch kleinen Bläschen mit deutlich fluidaler Anordnung und mit abwechselnd helleren und dunkleren fluidalen Streifen je nach der wechselnden Anhäufung der Opacite selbst.

Die Südseite der Montagnella lag wahrscheinlich dem Sitze der Eruption am nächsten. Man könnte fragen, ob die Montagnella nach der Öffnung des Tales entstand, oder vielmehr vorher, in welchem Falle hier ein Rückstand der Schichten sein würde, welche es zuerst bedeckten. Ich bin letzterer Meinung, denn sonst müßte die Montagnella ganz jung sein, und die eruptive Ausrüstung würde sich in voller Unversehrtheit erhalten haben. In beiden Fällen ist anzunehmen, daß die Spuren des Ausbruchs durch die Erosion größtenteils verwischt wurden.

XIV. Monte di Cuma.

Geht man von Neapel aus den Phlegräischen Meeresstrand entlang, so wird er über den Monte di Procida hinaus niedrig und sandig bis zum Monte Massico, und nur der Monte di Cuma stößt nach Art eines Vorgebirges als äußerster nördlicher Zweig der




Fig. 30. Cuma.

Phlegräischen Felder bis ans Meer (vgl. Fig. 12 auf S. 40). Günther¹⁾ gibt von ihm eine Photographie. Er ist 82 m hoch, seine Westseite gegen das Meer besteht aus kompaktem, feinkörnigem, grünlichem oder grauem Trachyt, der die Höhe von 45 m erreicht. Bei der Nähe des Meeres wird er in vielen Steinbrüchen abgebaut, und augenscheinlich ist er der Rest

¹⁾ Günther, The Phlegr. fields n. n. O. Fig. 6.

einer eruptiven Masse, welche wahrscheinlich eine etwas größere Ausdehnung besaß und am Meere anfang. Auf dieser Seite ist die Masse dunkler als auf der Landseite, ohne Zweifel infolge der Einwirkung des Meerwassers. Das Gestein hat in vielen Fällen gleichmäßiges Korn, aber oft ist es breccienartig, als enthielte es in seiner Masse eckige Bruchstücke von gleicher Beschaffenheit, aber abweichender Farbe; nicht selten kann man mit bloßem Auge fluidale Struktur erkennen (vgl. Fig. 3 auf S. 13).



Fig. 39. Camà.

Die ganze Masse fällt langsam nach O zugleich mit den darüber befindlichen Schichten ein. Das Gestein wurde zuerst beschrieben von Scacchi (S. 240), weiter untersucht von vom Rath¹⁾, Kalkowsky²⁾, Stelzner³⁾, Rosenbusch⁴⁾, Dell'Erba⁵⁾, Washington⁶⁾. Vom Rath hat von ihm eine Analyse gegeben⁷⁾, Washington eine andere von einem Stück aus der großen Grube. Nach vom Rath ist das spezifische Gewicht bei 18° 2,514; nach Kalkowsky und Washington ist die Grundmasse kristallinisch mit einigen Körnchen von Glas. Nach Stelzner kommen nadelartige leistenförmige Mikrolithe von Feldspaten häufig vor, meist mit paralleler Auslöschung und daher auf Sanidin hinweisend, nicht selten aber auch mit großem Auslöschungswinkel; bisweilen treten sie in Zwillingen oder in Drillingen auf und weisen so auf Plagioklas und wahrscheinlich auch auf Anorthit hin. Vom Rath glaubte, daß diese Kristalle zum Mejonit gehörten. Es treten ferner auf: Augit, nach Washington auch Ägirinaugit, nach Rosenbusch ziemlich zahlreich gelber Akmit und grüner Ägirin. Die Einsprenglinge sind Sanidin, nach Stelzner auch Plagioklas, weiter Augit, Magnetit und Sodalith. Sowohl auf Spalten wie in den Poren bestimmte vom Rath Sanidin, seltener Olivin ähnlich dem schwarzem Fayalit, Augit, Sodalith, der Magnetit und Titanit einschloß⁸⁾; das Gestein ist ein akmithaltiger Sodalithtrachyt. Über dem Trachyt liegt folgende Reihe von Gesteinen. Nr. 2: 7—8 m stets grauer, manchmal feiner und deutlich geschichteter grauer Tuff, welcher Bimssteine und eckige Fragmente von schwarzem Obsidian und von dunklem oder hellem Leucitophrit enthält; weit seltener treten schwarze Schlacken und Piperno auf, der seinerseits auch Obsidianfragmente enthält. Auch linsenförmige, 3—4 m mächtige Bänke von bloßen Bimssteinen kommen vor. Die Grundmasse des oben erwähnten Leucitophrits ist wenig glasig, sie enthält

¹⁾ G. vom Rath, Min. geogn. Fragmente aus Italien. (Zeitschr. d. D. geol. Ges. Bd. XVIII, 1866, S. 607.)

²⁾ Kalkowsky, Zeitschr. der Deutsch. geol. Ges. Bd. XXX, S. 371.

³⁾ A. Stelzner, Über Melilith und Melilithbasalte. (Neues Jahrb. f. Min., Geol., und Paläont. Beilage-Bd. II, 1883, S. 431)

⁴⁾ Rosenbusch, Mikr. Phys. 3. Ausgabe, Bd. II, S. 750, 754, 771.

⁵⁾ Dell'Erba, Sanidine pir. di S. Elmo, S. 184.

⁶⁾ H. S. Washington, Some Analyses of volc. rocks, S. 286.

⁷⁾ S. 610, esp. V.

⁸⁾ Rosenbusch a. a. O. S. 750, 754, 771.

zahlreiche einfache oder verzwilligte Mikrolithen von Sanidin, weniger häufig von Anorthit mit einem Auslöschungswinkel von $+22^{\circ}30'$ bis $+45^{\circ}$ oder von Labradorit. Weniger häufig als Feldspate kommen Mikrolithen von basaltischem Augit vor mit



Fig. 40. Obsidian in den Laven. Akropolis von Cumä.

einem Auslöschungswinkel von 53° auf (010) und von 30° — 36° auf den Spaltungslamellen; diese Mikrolithen nehmen ganz allmählich an Dimension zu, bis sie zu Einsprenglingen werden mit denselben Eigenschaften. Zwillingsebenen sind meist (100) und (101), seltener (122). Neben den Augitmikrolithen kommen auch ebensoviel Magnetitwürfelchen vor, welche in größeren Kristallen nicht auftreten. Biotit in kleinen Blättchen kommt nur äußerst selten vor. Laeuit ist aber reichlich vorhanden in Körnern oder Kriställchen von sehr geringen Dimensionen und in viel größeren Einsprenglingen.

Nr. 3. Ca 2 m mächtige Schlacken manchmal in Stücken, die zähe zusammenhängen, blasig, ähnlich denjenigen von Monte Nuovo, in Begleitung von Bimssteinen und Stücken von gerötetem Tuff, der teilweise ersetzt wird durch Bruchstücke verschiedener Größe von sehr schwarzem Obsidian mit blasiger oder schlackiger Oberfläche, teilweise durch einen wahren Strom



Fig. 41. Akropolis von Cumä.

von Obsidian von fluidaler Struktur, sodaß das Gestein wie Holz aussieht, mit Lagen gelben oder rötlichen Bimssteins und nicht sehr zahlreichen Einsprenglingen von Plagioklas. Unter dem Mikroskop zeigt sich der Obsidian als ein gelbliches Glas, das viele Blasen und braune Fasern

von fluidalem Verlauf besitzt; es kommen dann sehr wenige isolierte Sandlammkrolithen vor und Einsprenglinge von Plagioklas mit undulärer Auslöschung, zuweilen mit Spaltungsflächen mit sehr lebhaften Newtonschen Farben; diese bestehen aus äußerst feinen abwechselnden Lamellen von Albit und anderen Plagioklasen mit Glaseinschlüssen.

Nr. 4. Graner Tuff in horizontalen Schichten, welchem beim Tempel des Apollo eine Bank von gelbem, etwas zerreiblichem Tuff eingeschaltet ist, der eine Ähnlichkeit mit den Bänken mitten im grauen Tuff auf der Westseite des Averner Sees besitzt.

Der Ausbruch des Monte di Cuma endete demnach mit einem Obsidianstrom und mit Schlackenauswurf im Gegensatz zu demjenigen des Monte Olibano, der mit den Schlacken anhebt. Als in der Nähe des Trachytes und des Monte di Cuma der Emissar gleichen Namens als Ausflußgraben für die Stadt Neapel gegraben wurde, traf man im Erdboden große Quantitäten von Kohlensäure an¹⁾.

XV. Kap Miseno.

Die rezenten Vulkane der Halbinsel von Bajä gehören zu denjenigen, deren Erklärung weniger leicht war und noch ist. In ihrer Aufzählung und Unterscheidung (Kap Miseno, Porto Miseno, Bacoli, Baia und Fondi di Baia) folge ich Günther²⁾, welcher drei Photographien des Kap Miseno gibt, gesehen vom Meere und vom Hafen von Miseno und De Lorenzo, der vier Photographien und eine geologische Karte der erwähnten Lokalität publiziert hat³⁾.



Fig. 42. Kap Miseno.

Unter diesen Vulkanen ist der wichtigste der des Kap Miseno, welcher den oberen Boden des Kraters bewahrt hat, obwohl der Wall im O und im SW durch die Wellen des Meeres bereits zerstört ist. Die antikinale Anordnung der Umwallung sieht man sehr gut im O und W des Leuchtturmes und in dem von den Römern unter dem Turm, zwischen dem Meere und dem Innern des Kraters, durchgebrochenen Tunnel. Dort fallen die Bänke gegen das Meer mit 37° nach SO, nach dem Lande mit 40° gegen NW ein, während unter der Torre Bassa, wo allein der innere Teil der Umwallung sich erhalten hat, die Bänke mit 10° gegen NO einfallen. Breislak schreibt (S. 178) vom Kap Miseno »L'intérieur

¹⁾ Deecke, Geol. Führer, S. 93.

²⁾ R. T. Günther a. a. O. S. 415. Eine Photographie des Kap Miseno, von Bacoli gesehen, findet sich bei Deecke, Geol. Führer, S. 97.

³⁾ G. De Lorenzo, I crateri di Miseno. (Atti R. Acc. Sci. di Napoli 1905. Bd XIII. S. 2.)

du promontoire offre encore le cratère qui aujourd'hui est en culture. Son aspect est très-beau lorsqu'on y monte du côté de la mer. Un chemin obscur taillé dans la montagne conduit à sa petite plaine circulaire entourée des parois du cratère qui subsistent encore, surtout au nord et à l'est. La masse de la montagne est d'un tuf jaunâtre salomonx, mêlé de fragmens de laves et de ponces. Ces dernières ont le grain vitreux, le tissu fibreux, renfermant des feldspaths, et sont quelquefois réunies à des morceaux de verre. Les laves contiennent de petites feuilles de mica noir et beaucoup de feldspaths, souvent brisés. Il y en a de poreuses et de compactes, de grises et de rongeatres. In der Tat ist das vorherrschende Gestein des Kap Miseno ein gelber Tuff, aber er nimmt nur den tiefsten und innersten Teil des Kraterings ein, wie man besonders gut vom Meere aus sieht. Dagegen ist die große obere und zentrale Masse, die auch das ganze Innere des Kraters erfüllt, ein grauer Tuff, der identisch ist mit demjenigen des Monte Nuovo. Hier und da kommen graue oder aschenfarbene Schlacken, die so groß wie ein Apfel oder größer sind, verstreut vor, bisweilen auch Bimssteine in kleinen Bruchstücken und Schollen von grobem pisolithischem Tuff, wie man ihn im Innern des Monte Nuovo sehen kann.

Unter dem Mikroskop beobachtet man in diesem Tuff Bruchstücke von Kristallen von nach De Lorenzo (S. 8) natronhaltigem Sanidin, von titanhaltigem Magnetit, Augit, Biotit, Bytownit und anderen Einschlüsse von Apatit führenden Plagioklasen mit einem Netzwerk von Spaltungsrisen, mit zonarer Struktur und mit durch Zerstückelung gebrochene Kristallflächen, in Begleitung von Fragmenten von Bimssteinen und einer körnigen, fein getüpfelten, glasigen Masse, welche wie das Glas der Bimssteine, infolge der beginnenden Zersetzung, opak und weißlich ist. Die im Tuff eingeschlossenen Schlacken sind aus denselben Bestandteilen zusammengesetzt.

Wie beim Monte Nuovo werden die Schlacken gewöhnlich kleiner, je mehr man von innen nach außen gegen Miseno kommt. Die Schlacken des gelben und des grauen Tuffes zeigen mikroskopisch dieselbe Zusammensetzung und fast dieselbe, wie die des Monte Nuovo. Nur am Kap Miseno sind die Schlacken mit Biotit und großen Kristallen von Feldspat versehen, die beim Monte Nuovo fehlen, dagegen bemerkt man keinerlei Anhäufungen von Schlacken, wie an der Oberfläche des Südteils des Monte Nuovo.

Die Grundmasse der Schlacken des oberen grauen Tuffes ist reichlich glasig, blasig und hell von sehr blasser gelbrötlicher Farbe, zuweilen durchsichtig mit einigen Flecken von Limonit. Die Grundmasse der Schlacken des unteren gelben Tuffes, die stärker zersetzt sind, ist infolge der Kaolinisation undurchsichtig und durch Eisenhydroxyd dunkelbraun. In den Schlacken des grauen Tuffes kommen nadelartige Mikrolithen, offenbar von Sanidin, sehr häufig vor, die bisweilen in Büscheln oder in etwas gekrümmten Gruppen geordnet sind, welche der fluidalen Struktur parallel laufen; sie drängen durch ihre Menge die glasige Masse zurück. Einige sehr selten auftretende Mikrolithen von größeren Dimensionen lösen auf (001) unter einem Winkel von -27° aus und gehören dem Bytownit an; sie sind von sehr kleinen Mikrolithen von Augit und Magnetit begleitet. In den Schlacken des gelben Tuffes, der stark zersetzt ist, kommen die Sanidinnadeln einzeln und spärlich vor, sehr kleine Magnetitkörnerchen werden gleichfalls angetroffen.

Unter den größeren Einsprenglingen überwiegen Feldspate mit häufigen mehr oder weniger opaken Glaseinschlüssen, die meist in zentralen Zonen oder im Sanidin längs der Spaltungsebene *M* geordnet sind und zuweilen die Form von Parallelepipeddurchschnitten besitzen; die Feldspate haben meist zonare Struktur und sind saurer im Zentrum. In den leichter bestimmbareren Kristallen ist der Auslöschungswinkel auf (010) $+18$ oder $+19^\circ$ (Albit), -24° (Labradorit), häufig $-33^\circ 50'$ (Anorthit).

Eine sehr seltene Zwillingskristalle nach dem Karlsbader und dem Manbacher Gesetz mit sehr feinen Zwillingstreifen, schwacher Doppelbrechung, schwachen Interferenzfarben löschen

auf (010) unter dem Winkel von 8° aus und müssen zum Anorthoklas gerechnet werden. In einigen Fällen beträgt der Auslöschungswinkel auf (001) -21.5° bis -28° , es handelt sich dann um Bytownit, welcher ziemlich häufig vorkommt. Selten ist Natronsaunlin mit Spaltung nach den Flächen P und M , die sich rechtwinklig zu schneiden scheinen, und einem Auslöschungswinkel 0° auf P und 2° auf M . Grasgrüner oder olivengrüner Augit mit einem Auslöschungswinkel auf (110) von 40° bis 49° kommt ziemlich häufig vor. Sehr selten kommt Ägirin in vereinzelt Kristallen mit einem Auslöschungswinkel von 80° und grüne Hornblende in zertrümmerten Kristallen vor, welche an den Feldspat angrenzen. Mehr oder weniger häufig sind größere Körner oder Kristalle von Magnetit, welche den Augit begleiten. Biotit kommt ebenso häufig vor wie Augit, sehr selten und in Körnern Hauyn, und nach De Lorenzo Sodalith und Lencit.

Da der graue Tuff und die darin befindlichen Schlacken fast stets intakt vorkommen, während der gelbe Tuff mit seinen Schlacken, der dieselbe Beschaffenheit besitzt, größtenteils zersetzt ist, so muß man annehmen, daß letzterer durch Umwandlung aus ersterem entstanden ist. Die vollständige Konkordanz längs der Berührungsebene der beiden Tuffe und die petrographische Identität der beiden Tuffe und ihrer Schlacken können zu der Meinung führen, daß es sich um denselben Vulkan handelt, welcher zuerst vielleicht unter dem Meere Tuff answarf, der durch Veränderung unter dem Wasser gelb wurde, und dann nach einiger Zeit grauen Tuff in subaërischem Ausbruch; dasselbe könnte man auch von anderen Kratern der Halbinsel von Bajä behaupten. Alles in allem erscheint der Krater des Kap Miseno als einer der jüngsten. Die Zerstörung an seiner Peripherie ist der unauffälligen Arbeit der Wellen zuzuschreiben. Daß die Zerstörung noch immer vor sich geht, kann man an den Ruinen der römischen und teilweise sogar der modernen Gebäude bemerken, welche senkrecht über dem Meere an der Ostseite des Leuchtturms stehen. Serape¹⁾ gibt in seinem Werke von dem Ursprung des Kraters des Kap Miseno und ähnlicher Tuffkrater eine besondere Erklärung, die ihn auf einen unterseeischen Vorgang zurückführt, womit ich nicht einverstanden bin. Er sagt, es werde »der Austritt von Dampfmassen aus einer vulkanischen Spalte etwas unterhalb von Wassermassen sich wahrscheinlich im Emporkommen von Blasen von dickem Schlamm äußern, welche beim Platzen die Masse in großen kreisförmigen Wellen umherwirbeln, und dabei jene dichten Bänke bimssteinartigen Tuffes bilden, welche für gewöhnlich in Ringen mit antiklinalem Bau angeordnet sind, die wir in der Gegend von Neapel antreffen und sonst, wo feldspatische Eruptionen an der Küste vorkommen. Das Kap Miseno bildet ein Beispiel von Bergen, die sich durch ähnliche submarine Ausbrüche gebildet haben«.

Er gibt weiter einen Durchschnitt an der äußersten Südseite (S. 61, F. 6), als einen von denen, die sehr gut geeignet sind, die doppelte Neigung zu beweisen, welche die Bänke der vulkanischen Massen nach Art einer Antiklinale sowohl auf der Innen- wie auf der Außenseite des Kraters einnehmen. Der geschilderte Versuch Seropes, den Ursprung dieser Krater durch Wellen von schlammigen Tuff zu erklären, welche sich von der Eruptionsöffnung lösen, ist willkürlich und unwahrscheinlich. Vorzuziehen ist die Erklärung, welche Serape selbst an anderen Punkten seines Werkes gibt, daß die Form der Antiklinale von dem Falle der Materien herrührt, die von einem Krater herausgeworfen wurden, wie es bei dem Monte Nuovo der Fall ist. Nur kann man bemerken, daß die Gestalt einer doppelten Antiklinale in der Zeichnung Seropes zu stark ausgebildet ist, wie aus einer Vergleichung mit photographischen Aufnahmen hervorgeht, welche ich erwähnte.

¹⁾ Serape, *Vulcanos*, S. 243, Fig. 2.

XVI. Der Hafen von Miseno.

Obwohl Breislak die Gewohnheit hat, jede Vertiefung wie jede Erhebung in den Phlegäischen Feldern für einen Krater zu halten, so ist er doch im Zweifel, ob der Hafen von Miseno ein Krater ist (S. 177), indem er sehr richtig sagt: «il ne suffit pas qu'un lieu ait une forme ronde ou elliptique pour le juger un cratère, il faut encore que les hauteurs qui l'entourent aient l'inclinaison ou la pente qui convient aux entonniers des volcans». Er fährt dann fort: «ce caractère manque absolument aux collines qui entourent le port de Misère et qui appartiennent au cratère du mont de Procida, et à celui



Fig. 43. Miseno.

du promontoire même de Misène. La mer forme souvent des baies demi-circulaires qui n'ont aucun rapport avec les cratères des volcans». Deecke ist derselben Ansicht¹⁾, aber de Lorenzo²⁾ betrachtet ihn von neuem als einen von den Meereswellen abradirten Krater, von dem bloß noch die Flanken im NO als Landzunge von Pennata, im SW als Halbmond, auf dem Miseno liegt, existieren. Ich schließe mich der Ansicht von de Lorenzo an; wahrscheinlich jedoch entspricht der Krater dem innersten Teile des Hafens. In der Tat ist im N des Hafens die antikinale Umrandung erhalten und unterhalb Zampino d'Ambrosio fällt der Tuff nach S ein. Umgekehrt fallen bei Sarparella im N des Hügels von Miseno und im N des von Pennata die Tuffe nach N ein, während das Einfallen an der Punta di Pennata 12° nach NO und am Hügel von Miseno nach SW gerichtet ist, und ich glaube, daß diese Orte sich schon außerhalb des Kraters auf seiner Südseite befinden. Auch hier bemerkt man in den unteren Bänken den gelben Tuff, der gerade im Hafen von Miseno und in der Punta di Pennata zutage tritt. Oben darauf liegen konkordant die grauen Tuffe, es handelt sich also hier um einen Vulkan, der demjenigen des Kap Miseno ähnlich ist, vielleicht aber um Ausbrüche von grauem Tuff, welche einen früheren Krater von gelbem Tuff bedecken. In dem gelben Tuff der Punta di Pennata kommen große Stücke von Trachyt und Bimsstein vor, bei Miseno ziemlich häufig solche von grünem Tuff des Epomeo, und von grauen zersetzten Schlacken ähnlich denjenigen des Kap Miseno, ferner von Trachyt mit Einsprenglingen von Plagioklas, von weiß und schwarzem mikrokristallinischem Trachyt vom Typus des Averno und endlich von Leucittephrit. Einige Bruchstücke sind deutlich abgerollt, sie rühren also von etwas entfernteren Gegenden her, und die Tuffe sind wahrscheinlich marine Ursprungs. Der Leucittephrit ist kompakt, zuweilen angefressen, mit zahlreichen mit bloßem Auge sichtbaren Kristallen von Leucit, welche die einzigen größeren Einsprenglinge bilden. Der glasige Teil ist nur sehr unbedeutend; unter den Mikrolithen tritt Sanidin selten auf, häufiger sind dagegen die Zwillingnadeln von Anorthit und Labradorit, außerdem finden sich sehr kleine Opacite von Magnetit mit Höfen von Hämatit, seltener von Limonit. Die Einsprenglinge sind Labradorit mit zonarer Struktur und Glaseinschlüssen. Sehr selten kommt Biotit, gar nicht Augit, vielleicht infolge von Resorption, vor. Leucit tritt auf in zahlreichen und vieleckigen Schnitten bis zu 50 μ ; die Kristalle sind in verschiedener Weise verwachsen, weißlich, undurchsichtig, oder grünlich, zuweilen durchsetzt von Rissen, welche von Eisenhydroxyd

¹⁾ Geol. Führer durch Campanien, S. 99.

²⁾ Studi di Geologia, S. 94. — I crateri di Miseno.

und Hämatit eingenommen sind. Das Gestein ähnelt dem Lenzwitttephrit der Punta dell' Inferno des Monte di Procida. Der überwiegend bimssteinartige graue Tuff besitzt die gewöhnlichen Merkmale.

Nördlich vom Hafen befindet sich eine sog. Schwefelgrotte, welche nur vom Meere aus zugänglich ist. An verschiedenen Punkten im Innern, wie auch beim Eingang vom Meere aus,



Fig. 44. Hafen von Miseno.

steigen Gase mit einer Temperatur von $14,3^{\circ}$ — $15,2^{\circ}$ empor, welche 8,77—20,46 Proz. Schwefelwasserstoff, 72,96—84,43 Proz. Kohlensäure enthalten, während der Rest atmosphärische Luft ist¹⁾. Der Schwefelwasserstoff, reagierend mit den Alkalien des Tuffes, gibt Veranlassung zu reichlichem Auswittern von einem doppelschwefelsauren Kali, dem Misenit²⁾, und Alaunen³⁾ und Schwefel. Man darf nicht mit Stillschweigen übergehen, daß östlich von der Punta di Pennata römische Ruinen mitten im Wasser liegen, entweder Fischer- oder Badehütten, braucht dabei aber nicht etwa auf eine Senkung des Bodens zu schließen. Der kleine römische Tunnel, welcher durch die Punta di Pennata führt, ist heute so, wie zur Zeit der Römer, weder höher noch tiefer geworden, denn sonst würden die Barken, welche schon damals den Tunnel benutzten, heute nicht denselben Ort passieren können.

XVII. Bacoli.

Es scheint, daß die Bucht von Bacoli ein Krater gewesen ist, wie es auch Gütthler und de Lorenzo annehmen. Der innere Teil ist zum Teil infolge der Einwirkungen des Meeres auf der Ostseite eingestürzt und entspricht der Ebene von Basso Poggio, über welche sich die Hügel der Einfassung höchstens 40 m erheben. In der Tat bilden diese Hügel eine ringförmige Antiklinale und vom Meere aus sieht man den Durchschnitt beider Antiklinalen sehr gut, entsprechend den Cento Camerelle und der Punta del Poggio sowohl im O wie im S von Casa Capuana; von diesen Antiklinalen wird die Synklinale des Basso Poggio eingeschlossen. Im inneren Teile der Antiklinale von Cento Camerelle erscheint wie im Hafen von Miseno der gelbe Tuff, der mit dem darüber befindlichen grauen Tuff



Fig. 45. Punta di Poggio, Basso Poggio und Cento Camerelle.

1. Gelber Tuff. 2. Grauer Tuff

¹⁾ Cl. Sainte-Claire-Deville, Sur les ém. vole. des. ch. F. I. lettre 1862.

²⁾ Monticelli in agrum potolanum Comm. S. 22. Breislak, Campanie II, S. 176.

³⁾ Guiscardi, Bull. Soc. géol. de France, Ser. II, T. XIV, S. 635. — Bellini, La grotta dello zolfo nei Campi Flegrei. (Boll. Soc. geol. ital. 1901.) — De Lorenzo, Crat. di Miseno, S. 10.

konkordant liegt; infolgedessen kann man bei dem Krater von Bacoli in der Hauptsache dieselben Hypothesen anwenden, wie bei dem Hafen von Miseno. Bei Bacoli und La Taverna kommen in den oberen Bänken des grauen Tuffes häufig grobe Bruchstücke von Bimsstein und abgerundete Schollen von gelbem, selten von grünlichem Tuff vor, ähnlich dem des Epomeo auf Ischia. Der sehr helle, zuweilen seidenglänzende, mit sehr großen Hohlräumen versehene Bimsstein setzt sich bei mikroskopischer Betrachtung zusammen aus durchscheinendem Glas mit zahlreichen elliptischen Bläschen, die durch den anhaltend flüssigen Zustand nach ihrer Bildung verlängert und gewunden sind; selten kommen Flecken von Limonit vor. Ferner trifft man ziemlich selten teilweise resorbierte und zertrümmerte Kristalle von Labradorit von sehr unregelmäßiger Form an, weiter vollständige Kristalle von Angit, auch von Hornblende mit sehr starkem Pleochroismus, wechselnd von grasgrün bis orange gelb und hellgrün, und einem Auslöschungswinkel auf (110) von 0° . Die abgerundeten Schollen von gelblichem Tuff sind reich an Bimssteinen, die durch Kaolinisation des Glases und des Feldspats gelb geworden und undurchsichtig sind. Unter dem Mikroskop sieht man kleine Fragmente von ihnen und ebenso Fragmente von ziemlich großen Kristallen von Sanidin mit undurchsichtigen und gelb gewordenen Glaseinschlüssen, von Kalk-Natronfeldspat, Biotit, Angit, Magnetit, die alle in einer bröckeligen Masse von Bimssteinen und von gelb gewordenen und undurchsichtigen Gläsern stecken. Der Strand an der Punta del Poggio, bei Basso Poggio und an den Cento Camerelle ist voll von Trümmern römischer Gebäude auf der Meerseite, was ein Beweis dafür ist, daß ihre Zerstörung immer noch weiter vor sich geht; auch die Zerstörung der römischen Molen von Punta Pennata und Punta Torone am Eingang zum Hafen von Miseno ist durch die Meereswellen, nicht durch Senkungen bewirkt worden.

XVIII. Campiglione.

Dieser Krater aus gelbem Tuff, von den höchsten Hügeln der Gegend umgeben, ist gut erhalten; abgebildet haben ihn Hamilton¹⁾ und Günther²⁾. Sein Umfang ist elliptisch und die größte Entfernung zwischen den Rändern beträgt 1550 m, die kleinere 1250 m (vgl. Fig. 12 auf S. 40). Wenn sich alle umgebenden Hügel zur selben Höhe erheben würden und nicht zum Teil durch andere Explosionen zerrissen wären, so würde der Krater kreisrund erscheinen. Die beiden höchsten Hügel bilden zwei Halbkreise, es sind im N der M. Corvara (319 m), im S der M. Barbaro (329 m). Im O und W sind die Ränder bedeutend niedriger und gehen im W bis auf 165 m, im O bis auf 130 m hinab. Im letzteren Punkte liegt der Eingang zum Krater, der teilweise durch einen künstlichen Einschnitt hergestellt ist (vgl. Fig. 17 auf S. 56). Der Boden wird von der Ebene von Campiglione eingeschlossen, welche in alten Karten als See bezeichnet wird, jetzt aber nur in sehr regenreichen Zeiten zu einem solchen werden könnte. Er bildet ein Becken, dessen Boden in 81 m Meereshöhe ungefähr 49 m unter dem Eingange liegt. Seine größte Breite beträgt ungefähr 800 m. Die inneren Wände sind nicht sehr steil, unter dem Gipfel des M. Corvara beträgt die Neigung 73 Proz., unter dem M. Barbaro kaum 27½ Proz. Die äußeren Abhänge würden viel sanfter geneigt sein, wenn sie nicht an vielen Stellen durch spätere Explosionen angeschnitten wären. Das umgebende Gestein ist ein gelber Tuff, der meist aus feinen Materialien besteht, in ziemlich regelmäßigen Schichten, die sämtlich zerborsten und von Ebenen falscher Schichtung durchsetzt sind. Im nördlichen Teile

¹⁾ Campi Phlegraei, Pl. XXVIII.

²⁾ Phlegr. fields, S. 423, Fig. 7.

sind die höheren Bänke in großer Mächtigkeit und Ausdehnung pisolithisch, d. h. sie bestehen sozusagen aus runden Kernen, welche auf der Oberfläche der Schichten wie Pisolithe hervortragen. Johnston-Lavis schreibt diesen Umstand dem Fall von Regentropfen während des Ausbruchs zu, die den vulkanischen Staub in der Luft zusammenballten¹⁾.

Es ist aber schwer zu verstehen, wie das Wasser, das doch keine zusammenballenden Eigenschaften besitzt, solche Pisolithen hervorbringen könnte. Diese haben als Kern stets ein größeres oder kleineres Bruchstück von Bimsstein, der sehr zersetzt ist, und es scheint, daß sie dadurch hervorgebracht sind, daß ein Teil der durch die filtrierenden Wasser aus den Bimssteinen gelösten Materie um diese herum den Staub des Tuffes zusammen geballt hat. Bisweilen sind die Pisolithe fast gänzlich leer, und die innere Masse der Bimssteine ist zu einem Pulver reduziert, welches im Innern der Pisolithe klingt, wenn diese bewegt werden. Solche Pisolithe sind seit langer Zeit von de Alteriis beobachtet worden, der, soweit es D'Ancora²⁾ mitteilt, sie mit denjenigen der Solfatara verglichen hat.

Manasse³⁾ hat eine Probe des pisolithischen gelben Tuffes, die ich ihm geschickt habe, mikroskopisch untersucht; nach seiner Untersuchung bestand er aus einem gelb-grünen Glase, das stark kaolinisiert war, mit wenigen Mikrolithen und häufigen Bruchstücken von grünem Augit, mit Fragmenten von Sanidin, Anorthoklas, Kalnatronfeldspat, Biotit, Ägirin, sehr wenig Sodalith und Magnetit. In diesen genannten Mineralien kommen Glaseinschlüsse und solche von Apatiten vor, Hämatit und Limonit sind sekundär. Der in den Pisolithen eingeschlossene Bimsstein besteht aus grauschwarzem oder in sehr dünnen Schlifflen graugelbem Glase, mit wenig Mikrolithen von Augit, Biotit und Sanidin. Analytisch untersucht kommt zuerst SiO_2 , Al_2O_3 , darauf FeO , Fe_2O_3 , CaO , K_2O , Na_2O und noch weniger MgO , H_2O und Spuren von Cl , CO_2 , P_2O_5 . In dem Tuff befinden sich auf der Ostseite wenige kleine helle oder gelbe Bimssteine und sehr wenig Schlacken in kleinen Linsen, die vielleicht nicht gleichalterig sind. Auf der Nordostseite gibt es weiße Bimssteine von der Größe eines Apfels oder solche von schwarzer, aschgrauer oder kastanienbrauner Farbe. Durch Zerstörung der Bimssteine erscheint der Tuff häufig durchlöchert. Weiter kommen grüne oder dunkle Vitrophyre mit perlitischer Struktur vor, welche grobe Kristalle von Sanidin und Glimmer, sowie schwarzen Trachyt, ähnlich wie der Piperno, in kleinen Stücken enthalten. Der Vitrophyr hat perlitische Struktur, die dort deutlich hervortritt, wo das Gestein ein wenig zersetzt ist. Unter dem Mikroskop erscheint er von grasgrüner Farbe, hell durchscheinend, mit zahlreichen runden oder halbunden und konzentrisch elliptischen Kügelchen, die eine an der anderen hängen oder von Tangentialebenen geschnitten sind oder auch diese schneiden, deren Oberflächen in den Dünnschlifflen als goldliche Linien erscheinen, vielleicht weil dort Wasser eingedrungen ist, welches das Eisen des Glases in Hydroxyl verwandelt hat. Diese Kurven umgeben meistens die Kristalle des Feldspats. Magnetit fehlt gänzlich, auch der Augit scheint, nach den Auslösungswinkeln zu urteilen, stets wenig eisenhaltig zu sein, weil das Eisen in der glasigen Basis aufgelöst ist. Die Einsprenglinge sind selten Sanidin mit einem Auslösungswinkel auf (010) von $+5^{\circ}26'$; häufiger sind Plagioklase mit Glaseinschlüssen, die oft ganz durchdrungen von Glas zu einem Gerippe oder Gitterwerk reduziert sind, von dem abwechselnd nur noch einige Teile übrig geblieben sind, weshalb ich glaube, daß es sich um eine Resorption oder um leichter schmelzbare Plagioklase handelt, während die weniger schmelzbaren Teile übrig bleiben als Beweis ihrer auch chemisch polysynthetischen Natur. Diese Plagioklase

¹⁾ Johnston-Lavis und Flores, *Dep. di Pianura*, S. 11 5.

²⁾ G. D'Ancora, *Guida ragionata per le antichità e per le curiosità naturali di Pozzuoli, Napoli, Zambraia* 1792, S. 72, note 1.

³⁾ Manasse, *Rover trach. di Fondo Riedo* II, 2. Febr. 1902.

gehören zum Labradorit, zum Bytownit und hauptsächlich zum Anorthit. Einige der im Plagioklase eingeschlossenen Gläser sind schwarz, also verschieden von dem grünen Vitrophyr; sie sind wahrscheinlich älter und unabhängig von der Umschmelzung des Gesteins, welches ursprünglich ein normaler augitischer, schlackiger und glasiger Trachyt sein konnte. Selten kommt der grünliche Augit, der bisweilen hell ist, wie der zersetzte von der Solfatara, in kleinen und vollständigen oder großen aber fragmentarischen Kristallen mit lebhaften Interferenzfarben und einem Anlöschungswinkel auf (010) von 50° vor, während der Winkel der Axe der kleinsten Elastizität auf (001) zwischen $+29^\circ$ und $+35^\circ$ liegt. Daraus folgt, daß dieser Augit wenig eisenhaltig ist. Biotit ist häufiger und kommt in besser erhaltenen braunen Kristallen vor, meist in leistenförmigen Durchschnitten aus gut unterscheidbaren Blättern zusammengesetzt, manchmal ist er auch durch die Bewegung des Gesteins gefaltet und ohne scharfe Grenzen; er ist braun mit Pleochroismus von dunkelgelb bis grünlichbraun, Bisektrix a senkrecht zur Spaltbarkeit, mit sehr starker Absorption der parallel zur Spaltung schwingenden Strahlen. Der Winkel der optischen Achse ist 0° und daher ist der Biotit senkrecht zu (001) scheinbar isotrop. Die kompaktesten Tuffschichten im S des M. Barbaro wurden oft zu Bauzwecken benutzt. Der gelbe Tuff fällt sehr sanft auf weite Strecken bis zum M. Ruscello im NW, bis zu der Ebene von Quarto im N ab und bis zur Montagna Spaccata und der Ebene von Pisano im NO. Ursprünglich war wahrscheinlich die ganze Gegend von diesem Tuff eingenommen, in welcher der Krater des M. Nuovo, Averno, Senga, Astroni und Cigliano liegen.

Die Tuffbänke bilden eine ringförmige Antiklinale rund um den Krater herum und zeigen so die Anordnung der Schichten, wie sie den Explosionen und den Eruptionen der Bruchstücke entsprechen, wie sie von Scrope erklärt wurden. Rund herum fallen die Schichten nach innen zu ein, besonders deutlich am M. Barbaro und auf der Ostseite in der Porta di Campiglione, wo die Neigung nach W 35° beträgt, weniger ausgedehnt am M. Corvara, wo nordöstlich beim Gipfel die Neigung nach SW 10° beträgt sowie in dem westlichen Teile. Im NO fallen sie gegen SO ein. Nach außen fallen die Schichten überall sanft ein, z. B. unterhalb des Klosters von S. Angelo 30° nach W 20° N. Weiter unten im O, beim Hohlweg von S. Angelo, beinahe in der Ebene, neigen sie sich mit 6° nach SW und noch weiter unten 10° nach W. In den Hohlwegen der Landgüter De Angelo und Sperluta fallen sie $10\text{--}15^\circ$ nach NW, dagegen im NO, im Tale des Melo und gegen die Meierei von Corvara 10° nach NNO ein. Dagegen kommen solche Neigungen nicht vor im O, wo die Tuffe auf eine weite Strecke durch die Explosion unterbrochen sind, die die Ebene der Via Campana bildete, auf der Westseite, wo sie, wenn auch in geringerer Ausdehnung, durch die Explosion der Ebene von Teano unterbrochen wurden, endlich nicht auf der Südseite des M. Barbaro, wo die Schichten und die Abhänge des Berges steiler nach der Meeresseite zu abfallen. Im Innern des Kraters ist der Boden ausgefüllt von grauem Tuff mit Alluvionen, die von den Abhängen herunter gekommen sind (vgl. Fig. 13 auf S. 40). In einigen Punkten, wo die Neigung sanfter ist, wie am M. Corvara, bedeckt der graue Tuff auf kurze Strecken den gelben, z. B. am Kloster von S. Angelo und sonst hier und da an den Wasserscheiden entlang. Etwas nordöstlich von S. Angelo findet man einige kleine, oberflächliche Anhäufungen von Schlacken des Fondo Riccio, welche auch zur Ableitung des Wassers aus den Weinbergen hierher gebracht sein können. Nach außen zu werden auf der ganzen Nordseite die Schichten des gelben Tuffes besonders nach unten zu von einem sehr dünnen Schleier von grauem Tuff und von den schlackigen Auswürflingen des Vulkans des Fondo Riccio bedeckt. Im NO liegt der graue Tuff etwas höher und bedeckt den gelben Tuff, wie auch die schlackigen Auswürflinge des Vulkans der Montagna Spaccata, deren größte Masse zusammen mit dem gelben Tuff der Ostseite von Campiglione empör-

geschleudert wurde. Die Explosionen auf dieser und auf der Westseite und die folgenden Unterbrechungen des Kraters werden durch die Lagerung der Schichten in klarem Licht gestellt. Die Alluvialschichten des sehr tonreichen grauen Tuffes mit wenig und kleinen sekundären Bimssteinen und kleinen sekundären schlackenartigen Massen erreichen eine Höhe von 5—10 m, sie sind ziemlich horizontal und bedecken die letzten Abhänge des gelben Tuffes auf der Seite der Ebene von Campana. Wenn man nicht recht aufpaßt, könnte man annehmen, daß diese Schichten das Liegende bilden, während sie sich nur ganz einfach neben dem gelben Tuffe befinden.

Der M. Barbaro ist sicher der Gaurus der Alten; dieser Berg war zur Zeit der Römer, wie noch heute, mit berühmten Weinreben bedeckt. Juvenal nannte den Gaurus leer (*inanis*), und Decimus Ansonius Magnus bezeichnet ihn in seinem Gedicht *Mosella*, das er ungefähr 370 n. Chr. schrieb, als *sulphurens*¹⁾. Es könnte also scheinen, daß der Name Gaurus auf die Solfatara paßte. Aber aus dem Vergleich mit dem Vesuv und aus dem Hinweis auf den Anblick der Cumäischen Gewässer läßt sich entnehmen, daß Ansonius unter Gaurus den Monte Barbaro, d. h. einen der höchsten Berge der Phlegräischen Felder verstand und ihn wahrscheinlich wegen des Reichtums an warmen Quellen schwefelig nannte, die rund herum herausflossen und die man sich in jener Zeit durch unterirdische Verbrennungen von Schwefel entstanden dachte. *Τάφος* bedeutet im Griechischen »stolz«, ein Name, der so gut auf jenen Berg paßt, welcher von Cumä aus als der höchste erscheint. Deshalb hat man ihn wahrscheinlich auch in Antithese dazu »*inanis*« genannt. Übrigens spricht Plinius ausdrücklich von den Weingärten des Gaurus auf der Seite nach Pozzuoli und Bajä zu²⁾, und Lucanus³⁾ schreibt »*vel si convulso vertice Gaurus Decidat in fundum penitus stagnantis Averni*«, woraus hervorgeht, daß er den heutigen Monte Barbaro meint.

XIX. Teano.

Westlich vom Krater von Campiglione und eigentlich vom Monte Barbaro, zwischen diesem im O und dem Averner See im SW, befindet sich der Bezirk Teano, welcher alle Merkmale einer Vertiefung trägt, die wenigstens in ihrem nördlichen Teile von einem Ausbruch herrührt, der vor der Bildung des Averner Sees stattfand, aber nach der des Kraters von Campiglione. Man könnte annehmen, daß die steilen Wände der Ost- und Nordseite mehr durch direkte Korrosion des Meeres, als durch Explosion entstanden wären, aber die gänzlich alluviale Zusammensetzung des Bodens der Vertiefung und ihre Form selbst, die sich in der Mitte ein wenig vertieft, widerspricht dieser Annahme. Nördlich ist die Vertiefung durch den grauen Tuff des Monte Rosso und durch den Abhang, der ihn mit dem Monte Corvara vereinigt, geschlossen, südlich grenzt sie an die Schlacken des Monte Nuovo und im SO öffnet sie sich gegen das Meer. Die Vertiefung ist nicht ganz, aber beinahe kreisrund, der größte Durchmesser beträgt 1500 m. Die Höhe über dem Meere beträgt 14 m, in den ältesten Zeiten mag die Vertiefung von einem kleinen Sumpf bedeckt gewesen sein, obwohl der sandige Boden sehr durchlässig ist. Um zum Meere zu gelangen, muß man eine 37 m hohe Bodenerhebung passieren, entsprechend dem Fuße des Monte Nuovo; etwa eben

¹⁾ *Tales Cumano despectat in aequore ludos — Liber, sulphurei dum per juga consita Gauri — Petque vaporiferi graditur vineta Vesuvi. — D. Magni Ansonii Mosella XVIII, 209 (Mon. Germ. hist., t. V, pars II; Berlin 1883, 89).*

²⁾ *C. Plinii Secundi, lib. XIV, 8: «Certant Massica aeque, ex monte Gauri, Puteolos Bajasque prospectantia.» Anderswo erwähnt aber Plinius, daß die Weinreben, welche von Falernum nach dem Gaurus gebrucht seien, schnell aus der Art schlugen »*Nam Gauranus solo a Falerno agro translatus vocari Falernas, vel crine ubique degenerantes.*« Vom Gaurus spricht auch noch Cicero (de lege agr. 2, 14, 36), woraus sich ergibt, daß Bullus diesen Berg verkaufen wollte, der, teilweise wenigstens, öffentliches Eigentum war.*

³⁾ *M. Ann. Lucani, Pharsalia II, 667.*

so hoch ist der Hügel zwischen ihm und dem Avernischen See. Die Schichten, die vom Avernischen See und natürlich auch die, die vom Monte Nuovo kommen, fallen gegen Teano, im nördlichen Teil fallen sie gegen W ein. Dagegen sind auf der Nordostseite zwischen S. Angelo und dem Monte Barbaro, rund um das Landgut von Capomazza herum, die gelben Tuffbänke abgebrochen und stellen sehr steile Abhänge dar. Deshalb würde ich nicht zögern, als sicher anzunehmen, daß wenigstens an dieser Stelle eine Explosion stattgefunden hat. Die Neigung des Geländes ist in dieser Gegend sehr bedeutend und erreicht am Monte Barbaro 84 Proz., unterhalb S. Angelo 104 Proz. Die Ebene ist mit sandigen alluvialen Tuffen bedeckt.

XX. Schlacken von Torre Franceschi. Piperno (Pianura, Soccavo, Napoli). Trachyt von Montesanto.

Der Hügel von Camaldoli, der wie ein Sporn die beiden Becken von Pianura und Soccavo trennt und der höchste in den Phlegräischen Feldern ist, erreicht eine Höhe von 458 m; die Kammböhe fällt aber nach W um Pianura herum allmählich bei Guantari auf 397 m, im äußersten N bei Zoffritto auf 368 m und dann im Hügel, welcher den Krater von Pisano scheidet, auf 254 m ab. Diese Hügel sind auf der Höhe fast eben und fallen sehr langsam nach N gegen Marano ab; nur im NW werden sie von dem Krater von Quarto unterbrochen. Um Soccavo herum fällt die Wasserscheide langsam aber beständig von Camaldoli nach S. Giacomo, nach Arenella, nach Antignano, nach Vomero bis zum Niveau der Ebene von Soccavo und Piedigrotta. Der Abfall gegen S und dem Meere zu, d. h. gegen die schon erwähnten Becken von Pianura und Soccavo ist steil, im W und O beträgt er etwa 51 Proz., an einigen Punkten nördlich von Camaldoli erreicht er sogar 67 Proz.

Das reich angebaute Becken von Pianura besitzt seine größte Länge von 2500 m in NW—SO-Richtung von dem Fondo Militelli bis zum Fondo Pignatiello; es fällt nach der Mitte zu etwas ab bis etwas unter 160 m ü. d. M. und öffnet sich nach SO, wo das Wasser einen Ausfluß in dem Hohlweg Frosda nach Fuorigrotta hat.

Die Ebene von Soccavo wird im W von der Ebene von Agnano durch niedrige Hügelzüge getrennt, im S hängt sie breit und unmittelbar mit der Ebene von Bagnoli zusammen. Ihr Boden fällt von 150 auf 50 m, anfangs stärker, dann langsamer und ist, mehr wie irgend eine der bis jetzt betrachteten Ebenen, von zahlreichen und tiefen Gießbächen durchfurcht, welche den Untergrund bloßlegen. An den steilen Abhängen, die das Becken umfassen und gegen S abfallen, beobachtet man die ältesten Horizonte und die mächtigste Reihe von Gesteinen der Phlegräischen Felder.

Schlacken von Torre Franceschi.

Die tiefsten Schichten werden von ziemlich jungen grauen Tuffen und von Alluvionen verhüllt, nur an sehr wenigen Punkten kommen unter den Erdstürzen an den steilen Abhängen alte Schichten zum Vorschein. Ihre vollständigste Reihe findet sich an dem steilen Gehänge unter den Erdstürzen westlich von der Torre de' Franceschi, einer Meierei, die etwas nördlich von Soccavo liegt. Von unten in einer Höhe von ungefähr 150 m über dem Meeresspiegel anfangend, werden beobachtet:

1. Dunkler Tuff.
2. Bimssteine und schwarze Schlacken in ziemlich großen Stücken, welche die Nähe einer Eruptionsöffnung anzeigen, 2 m.
3. Breccie von kleinen eckigen Bruchstücken von Trachyt, schwarzen Schlacken, Bimssteinen und Obsidianen, diese jedoch nur in größeren Stücken, 5 m.



Fig. 46. Unter Camaldoli.
1: 100000.
1. erster Tuff; 2. Piperno;
3. erster Tuff; 4. Alluvium.

4. gelber Tuff, nach oben hin deutlich und fein geschichtet, 10 m;

5. eine Bank von hellen Binssteinen, grauen Schlacken ähnlich denen des Monte Nuovo, die aus der Nachbarschaft stammen, wie die unter 2., schwarze und zuweilen graue Obsidiane mit braunen, roten oder etwas gelblichen fluidalen Zonen, mit ziemlich spärlichen Plagioklaskristallen. Reichlich vorhanden sind auch Bruchstücke von mikrokristallinischem, graublauem Trachyt, ähnlich demjenigen des Stromes des Averno, mit kleinen Kristallen von Biotit; der etwas zersetzte Trachyt tritt zuweilen in Sphäroiden auf, von denen beim Anschlagen konzentrische Schalen, mit einer gewissen Regelmäßigkeit wie die einer Zwiebel, abfallen; 3 m.

Der Obsidian besteht, mikroskopisch untersucht, aus einem Glase mit großen und kleinen Blasen; in dem roten oder dunkelgelben Glase ist die Farbe gleichmäßig, im braunen dagegen in fluidalen Fasern verteilt. Die Feldspateinsprenglinge, die meist Sanidin und Labradorit zu sein scheinen, haben eine unregelmäßige Gestalt mit einigen Luftblasen und Glaseinschlüssen, die meist in der Mitte vorkommen. Die verzwilligten Kristalle sind häufig in mikroperthitischen Durchdringungen vereinigt, die mit verschiedener Acidität von einem Extrem zum andern aufeinander folgen, aber nicht in konzentrischen Zonen. Es kommen, wenn auch selten, Sodolith in Würfeln mit Glaseinschlüssen und Nadelchen von Apatit vor. Dieser Obsidian ähnelt dem im Hangenden des Trachyts von Cunä.

Der Trachyt in Sphäroiden besitzt eine glasige Grundmasse mit Mikrolithen, Bündeln und allotriomorphen Tafeln, manchmal auch Sphäroiden von Sanidin, bisweilen mit deutlicher fluidaler Struktur. Einige Mikrolithen, die sechs- bis achtmal größer sind, Zwillingkristalle nach dem Manebacher Gesetz, sind auch Sanidin, andere, in geringerer Zahl, Kalkatron-Feldspate, also Bytownit und Anorthit, nach ihrem großen Auslöschungswinkel (-23° und $+34^{\circ}$ und mehr). Mikrolithen von Biotit kommen in manchen Exemplaren seltener als in anderen vor. Sehr zahlreich sind kleine Würfelchen von Magnetit, zuweilen mit einem Hof von Limonit; sie sind oft um die Augit angehäuft, deren Formen sie folgen, häufiger noch um die Biotite, von denen oft nur ein Skelett erhalten ist. Zahlreich sind Mikrolithen von Augit in wenig gut ausgebildeten Kristallen, die hellgrün, beinahe durchsichtig, wenig pleochroitisch sind, mit leuchtenden Interferenzfarben und einem Auslöschungswinkel von 35° bis 40° auf (010); sie stehen also zwischen Augit und Diopsid. Selten tritt grüne Hornblende in ein wenig vollkommeneren Mikrolithen auf.

6. Grauer, oberflächlich gelblicher Tuff, heller in frischem Bruch, aus ziemlich feinen Bestandteilen, unter denen sich fremdartige, höchstens hirsekorngroße Bruchstückchen bemerklich machen. Er ist deutlich und dünn geschichtet, zuweilen pisolitisch und enthält einige Schlacken; 7 m.

Unter dem Mikroskop ergeben sich sehr feine hellbraune, infolge der Zersetzung opak Bestandteile, mit mikroskopischen Bruchstücken von Sanidin, Plagioklas-, Magnetit-, Augit- und Biotitkristallen und von Binssteinen und Schlacken mit Sanidinnikrolithen.

7. Breccien von Binssteinen und Schlacken, 4 m.

8. Tuff, wie Nr. 6, 8 m.

Alle diese Schichten fallen unter 27° nach W ein und kommen nur bei der Torre Franceschi vor.

9. Weiter nach oben folgen brüchige Schichten, die einen Teil der abgestürzten, am Fuße der steileren Gehänge in den Ebenen Soccavo und Pianura liegenden Massen lieferten; aber wenige Meter höher trifft man mit demselben Neigungswinkel den Horizont des Piperno an, den wir jetzt besprechen werden, und dessen unmittelbares Liegende nicht gut bekannt ist. Nach Roth¹⁾ liegt er im äußersten S des Hügels von Camalofò, oberhalb des Fondo Pigna-

¹⁾ Der Vesuv, S. 548.

tieflo über einem grauen brecciosen Tuff, nach Johnston-Lavis auf der Seite von Soccavo auf weißen Binssteinen¹⁾. Jedenfalls liegt der Piperno scharf und unvermittelt auf dem Tuff.

Bei Torre de' Franceschi befaul sich also, wie man sieht, eine der ältesten Eruptionsöffnungen der Phlegräischen Felder. Weil das Liegende des Piperno an keinem anderen Punkte der Umgegend wieder vorkommt und unterhalb des Piperno von Neapel ähnliche Bänke mit Binssteinen, Schlacken und grauen mikrokristallinischen Trachyten nicht vorkommen, so läßt sich die Breite und der genaue Ort jenes Ausbruchs nicht bestimmen. Im Hinblick aber auf die Verhältnisse aller anderen ähnlichen Eruptionsöffnungen kann man behaupten, daß sie nicht sehr ausgedehnt gewesen und wahrscheinlich unabhängig von derjenigen gewesen ist, die kurze Zeit darauf ein ausgedehntes Terrain mit Massen von Piperno bedeckte.

Piperno.

Man nennt Piperno ein Gestein, das als Baustein unterhalb Camaldoli an den Abhängen von Pianura und Soccavo abgebaut wird. Ein durch vulkanischen Ursprung und durch Verwendung ihm nahe stehendes, in seiner mineralogischen Beschaffenheit aber von ihm abweichendes Gestein ist der einen ähnlich lautenden Namen führende peperino in der Umgegend von Rom.

Der Piperno bildet eine ausgedehnte, ziemlich regelmäßige horizontal gelagerte Bank zwischen den Tuffen des Hügels von Camaldoli (vgl. Fig. 34 auf S. 85), in dem man ihn in gerader Linie über 2 km weit verfolgen kann von der Nähe von Pianura bis zum Tale Verdolino unterhalb der Camaldolilli; vielleicht aber, wie wir sehen werden, reicht er noch weiter. Abgesehen von den schon erwähnten Schichten bei Torre de' Franceschi bildet der Piperno die tiefste sichtbare Schicht an Fülle der Abstriche von Camaldoli am Rande der Ebenen von Pianura und Soccavo. Der Sporn von Camaldoli, der beide Becken voneinander trennt, und andere kleinere Ausläufer zwischen Soccavo und den Camaldolilli, die aus Bänken von dem ihn überlagernden gelben Tuff bestehen, der gegen die Ebene zu abgerutscht ist und sich in der Tat gegen sie hin neigt, unterbrechen das Ausgehende der Bank von Piperno.

Bei Pianura liegt er ungefähr 200 m ü. d. M.; er fällt langsam auf 190 m gegen Soccavo und auf weniger als 150 m unterhalb der Camaldolilli und dann wohl steiler gegen O. Bei Pianura, wo er in Stellen lebhaft abgebaut wird, ist er 8 m mächtig, gegen Soccavo zu ist er weniger mächtig, und dort wird er nach Johnston-Lavis²⁾ durch eine Brecciazone vulkanischen Ursprungs, die wir alsbald untersuchen werden, in zwei Lager zerlegt.

Der Piperno wurde von Breislak³⁾, Abich⁴⁾, Guiscardi⁵⁾, Zirke⁶⁾, v. Rath⁷⁾,

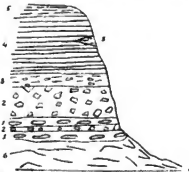


Fig. 47. Ausläufer von Camaldoli westlich von Grimaldi. Maßstab etwa 1:1500. 1. Piperno; 2. Muscambrocio; 3. Grauer Tuff mit Binssteinen; 4. Grober Tuff; 5. Grauer Tuff; 6. Kieselstein.



Fig. 48. Rechts vom Tale der Camaldolilli gegen die Ebene von Soccavo zu. 1. Piperno; 2. Muscambrocio; 3. Grauer eingelegter Tuff.

¹⁾ H. Johnston-Lavis, The south Italian Volcanoes, S. 19 (Report of the British Association's Vesuvian Committee). H. Johnston-Lavis e L. Flores: Notizie sui depositi degli antichi laghi di Pianura e di Melfi e sulle ossa di mammiferi in essi rinvenute (Boll. soc. geol. it., vol. XIV, 1895, S. 113).

²⁾ Johnston-Lavis, Notes on the pipernoid structure of igneous rocks (Nat. Science, vol. III, No. 19, Sept. 1893, London, S. 218).

³⁾ Breislak, Traité sur la structure extérieure du globe. Paris 1822, t. III, S. 154. — Voyage physique et lithologique dans la Campanie. Paris 1801, t. II, S. 42.

⁴⁾ H. Abich, Über die Natur u. d. Zusammenhang der vulkan. Bildungen. Braunschweig 1841, S. 39.

⁵⁾ G. Guiscardi, Rend. R. Acc. delle scienze fis. e mat.

⁶⁾ F. Zirke, Lehrbuch der Petrographie. Bonn 1866, S. 231.

⁷⁾ G. vom Rath, Geogn. mineral. Fragmente aus Italien. S. 633.

v. Buch¹⁾, Scacchi²⁾, Fouqué und Michel-Levy³⁾, Kalkowsky⁴⁾, Freda⁵⁾, Johnston-Lavis⁶⁾, Deecke, Dell' Erba⁶⁾, Riva⁷⁾ und Franco⁸⁾ beschrieben.

Er besteht deutlich aus dunklen, oft auch geradezu schwarzen Schollen, Knoten oder Flecken, welche v. Buch und andere Flammen nannten, die entweder isoliert oder gehäuft mitten in einer helleren Masse liegen; sie haben meistens sehr kleine Dimensionen, sie kommen aber auch bis zu 1 cm groß vor, flach wie Fladen, gewunden, unregelmäßig und besonders, wenn sie größer sind, mit Apophysen oder Verzweigungen in horizontaler Richtung wie die Bank, ein deutliches Anzeichen von Fluidalität. Diese dunklen Partien, die gewöhnlich hart und kompakt sind, sind oft blasig und schlackig, so daß sie fast Bimssteinartig werden, und zuweilen sind sie glasig wie Obsidian. Auch im inneren Gefüge zeigen sie Fluidalstruktur. Die Poren sind zuweilen mit Kristallen verschiedener Mineralien ausgefüllt, ebenso die Spalten, die das ganze Gestein durchsetzen.

Die beschriebenen Partien stecken in einer helleren, grauen oder aschfarbenen oder gelblichen Masse, die lockerer und zerbrechlicher ist. Mit bloßem Auge erscheint die Grenze zwischen den helleren und dunkleren Partien oft ziemlich scharf. In beiden Teilen sieht man deutliche Kristalle von Feldspat. Wenn sowohl die eine wie die andere Partie fest ist, so eignet sich der Piperno zu Bauzwecken; aber zuweilen zerbröckelt die helle Masse der Zwischenräume, und es treten in den dem Wetter ausgesetzten Steinen die schwarzen widerstandsfähigeren Teile hervor, lösen sich ab und zeigen dann die gleichen Eigenschaften, wie jede andere Schlacke der Phleggräischen Vulkane, die, während sie noch zähflüssig war, beim Niederfallen auf ebenes Gelände breitgedrückt wurde. Sowohl in den dunkleren, wie in den helleren Partien sind, wie bei den anderen Eruptivmassen der Gegend, eckige, aber kleine und nur selten auftretende Bruchstücke von gelbem Tuff, von Trachyten anderer Art, von Bimsstein und Obsidian eingeschlossen. In den dunklen Partien finden sich auch oft Flecken der helleren und mehr ertigen Masse, wie es auch sonst bei Schlacken der Phleggräischen Felder vorkommt.

Abich⁹⁾ hat eine Analyse des Piperno ausgeführt, welche Roth¹⁰⁾ wiederholt hat. Das spezifische Gewicht ist 2,6884 (s. Kap. 32).

Dell' Erba¹¹⁾ hat später das mikroskopische Studium des Piperno von Pianura und Soccavo wieder aufgenommen. Nach ihm: *«tanto nella parte chiara, quanto nelle fiamme a luce ordinaria la massa fondamentale sembra costituita di una parte bianca e trasparente, e di un'altra resa grigia da innumerevoli pori a bordi oscuri ... Inoltre è gremita di microliti verdi (l'augite) ... raramente a contorni decisi e di dimensioni varie ... e di noduli di magnetite ... Finalmente spiccano, non in gran numero, grossi cristalli bianchi (feldspato) ed altri verdi (augite) anche in minore quantità ... Nella parte chiara però i microliti verdi, oltre a vedersi sparsi nella massa, si aggruppano ancora in maggiore numero qua e là ... mentre nelle parti scure sono più piccoli e più scarsi ... Per la stessa ragione a nicol incrociati ... la massa fondamentale delle parti chiare appare finamente cristallino-granellosa, si*

¹⁾ L. v. Buch, Ges. Schriften, herausgeg. von J. Ewald, J. Roth und H. Eck. Berlin 1867, Bd. I, S. 459. — Geogn. Beobachtungen auf Reisen durch Deutschland und Italien. Berlin 1809, Bd. II, S. 209.

²⁾ Campania, S. 122.

³⁾ E. Kalkowsky, Über den Piperno (Zeitschr. d. Deutsch. Geol. Gesellsch., 1878, Bd. XXX, S. 663).

⁴⁾ G. Freda, Sulla composizione del Piperno trovato sulla collina del Vomero (Rend. R. Acc. di scienze). Napoli 1888.

⁵⁾ H. J. Johnston-Lavis, The south Italian Volcanoes. Naples 1891, S. 406.

⁶⁾ L. Dell' Erba, Considerazioni sulla genesi del Piperno (Atti R. Acc. di scienze, Ser. 2a, vol. V, 1891/192).

⁷⁾ C. Riva, Sopra due Saudinitidi delle isole Flegree (Rend. Acc. Lincei, Ser. 5a, vol. IX, 1909, S. 170).

⁸⁾ Franco, Il Piperno (Boll. Soc. d. Naturalisti, Napoli 1900, Bd. XIV.).

⁹⁾ Abich, Geogn. Beobachtungen, 1841, S. 39.

¹⁰⁾ Roth, Gesteinsanalysen, 1861, S. 18.

¹¹⁾ Cons. e. genesi del Piperno, 1892, S. 13.

risolve cioè in una tessitura microlitica di sanidino; mentre questi microliti nelle fiamme assumono tessitura microsferolitica; diese Differenz war auch beobachtet worden von Kalkowsky (über den Piperno, S. 673). »Tanto nelle parti chiare quanto nelle scure i grossi cristalli bianchi di sanidino ... hanno scarsissime inclusioni di pori, ... di magnetite ... di apatite e di angite ... Nelle chiare però i contorni di detti cristalli si manifestano abbastanza o del tutto integri, e questa integrità dei grossi individui, che mai si nota in quelli di prima formazione nei magna lavici ... ammette la formazione in posto«.

Auch der Augit in den helleren Teile »si osserva spesso a contorni decisi e con pochissime fenditure, mentre nella scura è a contorni per lo più indefiniti« wie öfters in den Phleggräischen Trachyten. Rosenbusch¹⁾ hat beobachtet, daß in diesen Augiten die äußeren Zonen oft abwechselnd aus grünem Ägirin und braungelbem Akmit bestehen, wie es nach ihm auch in der Lava der Astroni vorkommt, was ich aber nicht bestätigen konnte. In den dunklen Partien kommt, wie Dell' Erba sagt, Hornblende häufig vor, während sie in den lockeren hellen fehlt, wogegen Kalkowsky sagt, daß er Hornblende nur in den Poren und Höhlungen des Gesteins gefunden hat. In den lockeren hellen Partien ist Feldspat selten, der Augit ist meist zersetzt, und zuweilen ist er es so vollständig, »siechè ne resta un ammasso nero di magnetite col primitivo contorno del cristallo« (S. 16), wie in den auch von Roth beobachteten Knoten. Riva²⁾ hat mit Flüssigkeiten von bekanntem Brechungsvermögen gefunden, daß der Sanidin des Piperno folgende Brechungs-exponenten zeigt: $\gamma = \langle 1,520; 1,529 \rangle$ $\beta < 1,526$; $\alpha < 1,526$. Daraus geht hervor, daß er sich den natronhaltigen Anorthoklas nähert, und dies trägt dazu bei, den hohen Gehalt an Natron im Piperno selbst zu erklären.

Roth nennt unter den Elementen der zweiten Phase der Erstarrung spärlichen Glimmer und spärlichen Plagioklas³⁾. Ich habe nicht selten Plagioklas im Piperno von Soccavo in Zwillingkristallen nach dem Albitgesetz mit einem Auslöschungswinkel auf der Spaltungsebene von 30° bis 47° beobachtet, mit polysynthetischer, sehr feiner, wenn auch bisweilen wenig deutlicher Zwillingsstreifung; er wipelt zum Anorthit zu rechnen sein. Zuweilen habe ich längs den Zwillingssebenen Sanidin eingeschlossen gefunden. Fouqué und Michel-Lévy fanden Mikrolithen von Oligoklas⁴⁾. v. Rath fand im Piperno von Pianura Marialith, eine Varietät von Mejonit⁵⁾, Kalkowsky in den Spalten und Poren Hornblende, Nephelin, Eisenglanz und Sodalith, den wohl Guiscardi, nicht aber v. Rath gefunden hatte. Eugenio Scacchi fand eine schwarze, nadelartige Varietät des Eisenglanzes, den Raphsiderit⁶⁾, der nach der Beschreibung ein Zersetzungsprodukt des Fayalits sein kann. In einem im Piperno eingeschlossenen und von diesem wenig verschiedenen Bruchstück bemerkte Kalkowsky zahlreiche Rhombendodekaeder von Nosenm. Ich habe Sodalith auch unter den wesentlichen Gemengteilen des Piperno von Soccavo gefunden.

Unter dem Mikroskop finden sich die hauptsächlichsten Unterschiede in der Anordnung der Feldspate, welche mikrosphärolithisch in den dunkleren Partien, mikrolithisch in den anderen ist, ferner in den Hüllen von Ägirin und Akmit um die Augite der ersteren und in den augitischen Mikrolithen, welche immer in den helleren Partien zusammengedrängter und zahlreicher sind. In den dunkleren Partien ist die Menge des Magnetits größer. Aus den Untersuchungen von Dell' Erba und Kalkowsky folgt, daß die Menge des Eisens, wie die der anderen Bestandteile in beiden Partien gleich ist. In der Substanz kommen beachtenswerte

¹⁾ Mikros. Physiogr., 3. Ausgabe, Bd. II, S. 750.

²⁾ Riva, Sopra due sanidiniti, S. 176.

³⁾ Roth, Der Vesuv, S. 518 und ebenda Allgemein, und chemische Geologie, Bd. II, S. 246.

⁴⁾ Minéralogie microscopique, S. 223.

⁵⁾ v. Rath, Geognost. mineralog. Fragmente aus Italien, S. 634.

⁶⁾ E. Scacchi, Rend. R. Acc. di scienze, Napoli 1887.

Unterschiede nicht vor, sie zeigen sich nur in dem physikalischen Äußeren, in der Form der Mikrolithen von Sanidlin und in der verschiedenen chemischen Verbindung des Eisens. Wie wir sehen werden, kommen dieselben Unterschiede in den mehr oder weniger glasigen Schlacken und den mehr oder weniger kristallinischen Laven vor, und besonders in allen Tuffen der Phlegräischen Felder, und man kann die ersteren mit den Flammen, die anderen mit dem helleren Teile des Piperno zum Vergleich heranziehen.

Unendliche Diskussionen fanden statt über die Natur des Piperno. v. Buch, dem die meisten anderen gefolgt sind, hält ihn für wirkliche Lava; v. Fritsch und Reib¹⁾ gaben, wenn ich nicht irre, zuerst den Namen Piperno allen denjenigen Laven, von welchen sie, wie bei denen der Phlegräischen Felder voraussetzten, daß Teile des Magmas in verschiedenen Stadien der Kristallisation durch die Bewegung des Stromes miteinander in Berührung gebracht wurden. Die erwähnten Autoren nannten entaxitisch die Struktur jeder Lava, welche augenscheinlich aus heterogenen Fragmenten besteht, d. h. die Struktur des Piperno und diejenige der Agglomerat-Laven, in denen die heterogene Struktur von einer teilweisen Umschmelzung der eingeschlossenen Bruchstücke herrühren soll. In Übereinstimmung mit diesen Ideen nennt Loewinson-Lessing den Piperno einen Taxit oder bisomatische Lava, d. h. eine Lava, die aus zwei durch Differenzierung entstandenen Teilen des Magmas zusammengesetzt ist, eine Lava, sozusagen, von doppelter Natur²⁾. Aber die Idee, als ob es sich um Teile des Magmas handle, die sich in verschiedenen Stadien der Kristallisation befinden und durch die Bewegung des Magmas selbst miteinander in Berührung gebracht wurden, ist auszuschließen, weil die vorherrschende oder wenigstens einfüllende Masse, d. h. die hellere, kristallinischere Bestandteile als die eingehüllte, dunklere, schlackenartige Masse mit Sanidin-Sphärolithen enthält. Man kann unmöglich annehmen,



Fig. 49. Hügel von Nisopoli. 1: 100000.
1. gelber Tuff; 2. Piperno; 3. grauer Tuff; 4. Alluvium.

daß die Masse, welche in der Erstarrung und in der Kristallisation schon größere Fortschritte gemacht hat, jene von höherer Temperatur, die zugleich noch feigartig, beweglich und weniger kristallisiert war, eingehüllt haben könnte. Beim Erstarren läßt die Kennzeichen beider Teile, sowohl der eingeschlossenen wie der einschließenden, verschieden und logischer Weise umgekehrt sein müssen.

Scacchi hielt den Piperno für einen metamorphosierten Tuff. Dell' Erba schreibt, daß in dem Piperno »le fiamme o scorie e la massa fondamentale sono sempre state due cose distinte e separate. Solamente, essendo unica la massa che ha fornito la parte fondamentale del piperno cioè le polveri dei tuffi ... e le fiamme, ne viene di conseguenza che la composizione chimica e minerale di ambedue deve essere la stessa ... Le fiamme dovettero essere brandelli di lava fusi e caduti sul tufo, il quale poi si metamorfosò e si agglutinò per pressione, per calore e per vapori acqueo accentuandosi sempre più la struttura cristallina ed individualizzandosi grossi cristalli di Sanidina«. Wir sahen, daß diese Individualisierung des Sanidins überall in dem rezenten Tuff des Monte Nuovo auftrat, dessen Eigenschaften sich also denjenigen des helleren Teiles des Piperno nähern. Geht man also von der makroskopischen Struktur, von der Gestalt, von der Fluidalität, von der regelmäßigen Lagerung als Bank, von der Identität der mineralogischen und physischen Beschaffenheit aus, so scheint es mir, daß die dunklen Partien wahre und richtige Schlacken sind, daß sie mit dem Staub herabgefallen sind, welcher den Tuff bildete, d. h. den helleren Teil, wie die lockeren Schlacken mit Sanidinsphärolithen des Kap Miseno, von Palombara und S. Maria al Monte. Nur die

¹⁾ Geol. Beschreibung der Insel Tenerife, Winterthur 1868, S. 414, 422.

²⁾ F. Loewinson-Lessing, Note sur la classification et la nomenclature des roches éruptives. St. Petersbourg 1897 (Congrès géol. International), S. 62.

verhältnismäßig großartige Menge der ausgeworfenen Massen, die vielleicht von einer interseischen Eruption herkommen, die Länge der verfloßenen Zeit, die größer ist als bei den meisten anderen Eruptionen der Phlegräischen Felder, ferner die folgende Zersetzung, der Druck der darüber befindlichen großen Tuffmassen, alles das hat dem Gestein eine Kompaktheit und besondere Eigentümlichkeit verliehen; mit einem Worte der Piperno besteht aus mitten in den Tuff hineingefallenen Schlacken, die wie beinahe alle anderen der Phlegräischen Felder mit der Zeit etwas metamorphosiert sind. Beinahe alle älteren Schlacken, deren Fragmente durch die Explosion herausgeworfen sind, besonders in dem gelben Tuff, haben den Charakter des Piperno angenommen; dieser kann also Taxit genannt werden, der aber in anderer Weise entstanden ist, als die Autoren annehmen. Daß der Piperno sehr bedeutenden Änderungen unterworfen ist, geht aus den zahlreichen Höhlungen und den verschiedenen Mineralien hervor, welche sich darin eingenistet haben. Petrographisch gehören die Schlacken und der Tuff des Piperno zum ägäischen Trachyt vom Ponza-Typus nach Kalkowsky und Rosenbusch (S. 766). Er zeichnet sich aber durch das Fehlen von Olivin aus, der übrigens auch in den anderen phlegräischen Trachyten selten vorkommt, und durch die Einmischung von Natronsanidin oder Anorthoklas. v. Rath verglich den Piperno mit dem Trachyt der Scarpata von Ischia.

Indem wir nun die Reihe der Schichten oberhalb von Socavo wieder aufnehmen (vgl. Fig. 47 auf S. 107), so folgt auf die unteren Bänke des Piperno

10. ein gelber Tuff mit zahlreichen Auswürflingen und heterogenen, eckigen kristallinen Fragmenten von verschiedenen Dimensionen, die meist kaum 1 cdm groß sind, regellos vorkommen und das von Johnston-Lavis *Museumsbreccie* genannte (Gestein bilden¹⁾. Es kommen darin schwarze, kompakte Obsidiane vor, wie in den Breccien des M. di Prociada, aber in geringerer Menge; braune blasige, in denen die Wände ihrer Höhlungen mit radialstrahligen Feldspatkristallen ausgekleidet sind; dunkle oder rote blasige Schlacken; schwarze Schlacken mit groben Kristallen von Sanidin, wie diejenigen der unteren Bank des M. Oilikano, mit Höhlungen, die bisweilen besetzt sind mit Kristallen von Fluorit²⁾; dunkler, kompakter Trachyt, ähnlich den kompakten Schlacken von Palombara und dem Piperno; kompakter Sodalith-Trachyt, dunkelblau mit kleinen Einsprenglingen; glimmerhaltiger, mikrokristallinischer, körniger, weiß und schwarzer Trachyt, ähnlich dem schon beschriebenen der Bänke unterhalb von Torre Franceschi, aber in geringerer Menge; grau-rötlicher Trachyt, mit Änigmatit oder Cossyrit, mit gleichmäßigem Korn und zuweilen sichtbarer fluidaler Struktur, mit wenig und kleinen Feldspateinschlüssen, ziemlich reichlich; glimmerhaltiger Trachyt, der ein wenig verändert ist durch Eisenoxyd, das von den Magnetiten und Biotiten herkommt, braungelb mit helleren Flecken, welche einer geringeren Veränderung entsprechen, mit Einsprenglingen von Pyroxen und Biotit, der teilweise in Muskovit verändert ist; Fragmente von gelbem Tuff; Johnston-Lavis hat Haunophyr gefunden, ich nicht. Diese Gesteine sind auch anderswo in den Phlegräischen Feldern angetroffen worden.

Der dem Piperno ähnliche Trachyt ist körniger als dieser, hat fluidale Struktur mit helleren oder dunkleren und scharf abgegrenzten Lagen, die nur mit Hilfe der Lupe sichtbar sind. Die Grundmasse ist sehr glasig, mit Sphärolithen von Sanidin, sehr kleinen zerstreuten Körnern von Magnetit und gelbbraunem Staub von Limonit, der besonders in den Zwischenräumen zwischen den Sanidinnikrolithen vorkommt, mit prismatischen gelbgrünlichen Mikrolithen von Ägirin-Augit mit starkem Pleochroismus von rötlichgelb nach flaschengrün und dunkelgelbgrün, mit $c:c$ 57 oder 58° mit $a > b > c$; viel seltener kommen schwach pleo-

¹⁾ Johnston-Lavis, Report of the British Assoc. for the advancement of science. Newcastle on Tyne 1889, S. 292.

²⁾ Deceke, Zur Geologie von Unteritalien. S. 328.

ehrwitische idiomorphe Mikrolithen von grüner Hornblende vor mit $c : c$ von 24° bis 28° und allotriomorphe Körner mit deutlicher Spaltbarkeit oder kleine Würfel von Sodalith.

Der Sodalith-Trachyt mit Olivin hat eine reichlich glasige Grundmasse, mit Mikrolithen, Bündeln und allotriomorphen Blättchen von Sautin und mit selteneren Mikrolithen, auch polysynthetischen, von Anorthit und teilweise von Labradorit mit einem Auslöschungswinkel von -11° oder $+28^\circ$ bis $+42^\circ$. Häufig sind Mikrolithen von Magnetit mit den gewöhnlichen Zersetzungen in Limonit. Unter den Einschlüssen der zweiten Erstarrung kommen selten Körner von Olivin und größere Kristalle von Anorthit vor, häufig mit Zonarstruktur und mit Glaseinschlüssen, verlängert und von prismatischem Habitus. Einige Kristalle haben einen isotropen Kern, mit hexagonalem Querschnitt und mit etwas abgerundeten Kanten, von Sodalith. Dieser bildet auch Würfel von großen Dimensionen, die zuweilen etwas zersetzt sind. Ferner kommen Pyroxene vor, d. h. Ägirinaugit in Zwillingen nach (101) mit $c : c = 60^\circ$ und wirkliche Augite. Ein solcher, nach (100) zwillings, hat zwischen den beiden größeren Hälften des Zwillingskristalls eine beträchtliche Zahl von sehr kleinen dazwischen eingeschalteten Lamellen; die Zentrallamelle ist größer und löst sich bei 54° aus, die Zwillingssteile an der Peripherie lösen sich bei 44° aus.

Der Cossyrit-Trachyt hat eine nur wenig glasige Grundmasse mit leistenförmigen Mikrolithen, die isoliert liegen und bis 29μ lang werden, oder Bündeln oder kleinen Blättchen von Sautin, die unvollkommene Sphärolithe bilden und teilweise fluidal angeordnet sind, und mit häufigen, aber kleinen Mikrolithen von Augit und solchen von Magnetit. Dies ist die normale Beschaffenheit der phleggräischen Trachyte, aber unter den Mikrolithen kommen noch sehr viele mit dem Aussehen von Hornblende vor von dunkel rotbrauner Farbe, die undurchsichtig sind, wenn sie nicht sehr dünn sind; in diesem Falle sind sie von lebhaft rötlicher Farbe, die durchscheinendsten gelblich rot. Sie sind stark pleochroitisch, in den stärksten Schnitten geht die Farbe von schwarz mit rotem Tone nach kastanienbraun oder hellbraun über, in den weniger starken von rotbraun nach gelblichbraun oder orange-rot, in anderen sehr feinen von gelbbraun nach rötlichgelb oder hellrötlich. Die Mikrolithen sind anscheinend hexagonal, es erscheinen die terminalen Flächen (011), an denen ich einen Winkel von $148^\circ 14'$ beinahe wie bei einer Hornblende gemessen habe, und die Prismenflächen (110) mit sehr deutlicher Spaltbarkeit nach dem Prisma. Ferner bemerkt man eine Reihe unregelmäßiger Spalten, welche weder gerade noch parallel sind und fast senkrecht zur Achse des Prismas stehen. Die Länge solcher Kristalle geht bis 38μ , sie sind schwach doppelbrechend, die Absorption ist ziemlich stark, $c > b > a$; in einem vollständigen Kristalle war die Auslöschung auf (010) 40° ; diese Eigenschaften kommen nur beim Cossyrit vor, bei dem die Auslöschung 39° beträgt. Diese Mikrolithen sind häufig teilweise angegriffen und von einem glasigen Magma durchdrungen, daher von unregelmäßigem Umriß. Teilweise sind sie auch von brauner Hornblende durchdrungen und haben zuweilen Einschlüsse von Magnetit. Ferner kommen sehr häufig ganz kleine idiomorphe Mikrolithen von durchsichtigem, farblosem Zirkon vor, aber nicht innerhalb der größeren Kristalle der ersten Erstarrung, sondern in dem feldspatigen Teile der Grundmasse. Er ist sehr gut kennbar an dem hohen Relief, an dem starken Brechungsindex, an den Interferenzfarben und der zonaren Struktur, die bei 800-facher Vergrößerung gut unterscheidbar ist, und an der prismatischen Kristallform; knieförmige Zwillinge nach (101) sind sicher nachgewiesen; er besitzt zuweilen zahlreiche Einschlüsse. Bemerkenswert ist in diesem Gestein das Fehlen großer Feldspatkristalle als Einsprenglinge, es finden sich aber einige große Einschlüsse von Hornblende, die drei- bis viermal größer als die Mikrolithen sind, mit einer Auslöschung von 0° , andere von Magnetit. Unter den Feldspatleisten der Masse kommen

helle, rote, sehr durchsichtige Fetzen vor, jedoch ohne Streifung und Pleochroismus, ich halte sie deshalb eher für Hämatit als für Cossyrit; ferner kommen Dendriten von Hämatit vor, die zuweilen limonitisiert sind.

Der zersetzte Glimmertrachyt ist zusammengesetzt wie der weiß und schwarze mikrokristallinische sphäroidische Trachyt von Torre Franceschi, abgesehen von der Zersetzung und dem etwas verschiedenen Aussehen. Die Mikrolithen mit fluidaler Verteilung von Sanidin sind weniger hell an der Peripherie; die viel größeren Kristalle von Kalatronfeldspat, ziemlich selten Oligoklas mit einer Auslöschung $+8^\circ$ auf M mit geringer polysynthetischer Streifung, und gewöhnlich Anorthit sind noch durchsichtig oder wenig opak geworden, aber haben viel lebhaftere Interferenzfarben und irisieren längs den Spalten und an den Rändern. Der Biotit ist entfärbt, er kommt in Begleitung von Eisenhydroxyd vor und ist bisweilen in Muscovit verwandelt. Die großen Würfel von Magnetit sind oberflächlich in Limonit zersetzt. Auch der zersetzte Augit unterscheidet sich durch seine veränderten Interferenzfarben an der Peripherie und in den Rissen. Die hellgrüne Hornblende mit schwachem Pleochroismus von grüngelb nach hellgrün löscht von $+12$ bis $+15^\circ$ aus. Die Mächtigkeit dieser Breccien dürfte einige 30 m sein.

11. Es folgt die zweite kleine Bank von Piperno.

12. Oberhalb dieser Schichten bemerkt man in einigen Steinbrüchen von Pianura und nach Deecke, der ein Profil dieser Gegend gibt, wenn man von Soccavo nach Camaldoli hinuntersteigt, ungefähr auf 5 m schwarze Schlacken von Piperno, die mehr oder weniger isoliert im gelben Tuff vorkommen, in dem sie schnell verschwinden.

Im Tale Verdolino unter den Camaldolilli (Fig. 48 auf S. 107) weicht die Reihe der Bänke 9—12 etwas ab und wird auf 14 bis $16\frac{1}{2}$ m nur auf Piperno reduziert mit wenigen Varietäten. Die Reihenfolge der Bänke, wenn man von den ältesten sichtbaren Schichten anfängt, ist:

9a) Kompakter Piperno, in dem Steinbrüche nur auf der rechten Seite des Baches angelegt wurden; er kommt auf der linken nicht vor: 6 m.

9b) Leicht zerteilbarer Piperno mit eckigen Bruchstücken: 1 m.

9c) Schichten, welche aus kleinen Bruchstücken von schwarzen Schlacken des Piperno bestehen, eingemischt in ziemlich feinen grauen Tuff, deutlich zu sehen auf der linken Seite des Baches: 1—2 m.

9d) Grobe eckige Fragmente von schwarzen Schlacken des Piperno, die hin und wieder im Tuff vorkommen: 2 m.

9e) Kompakter Piperno: 1— $1\frac{1}{2}$ m.

10, 11) Bruchstücke von schwarzen Schlacken des Piperno, mit den gewöhnlichen Eigenschaften der Flammen, mit feldspatischen Sphärolithen, mit zahlreichen Mikrolithen von Magnetiten, die selbst strahlenförmig angeordnet sind, mit wenigen Augitmikrolithen, groben Einsprenglingen von Sanidin, von Labradorit mit einer Auslöschung von -17° auf (010) und von Magnetit. An diesen Bruchstücken sieht man auf der dendritierten Oberfläche deutlich den Charakter der Schlacken, mit zahlreichen Fragmenten anderer Gesteine, wie in der darüberfolgenden Museumsbreccie, die aber weniger häufig als die schwarzen Schlacken des Piperno sind. Das Ganze ist von Asche oder hellgrauem Tuff eingehüllt. Unten sind die schwarzen Schlacken deutlich fluidalen Charakters, größer und zahlreicher, aber immer noch gemischt mit Fragmenten von grauem Trachyt, ähnlich dem, den wir in Neapel im Corso Vittorio Emanuele sehen werden: 4 m. Dies ist, wenn auch ziemlich reduziert, ein Äquivalent für die untere Museumsbreccie von Camaldoli.

12) Tuffe mit geröteten, ziemlich zersetzten Bimssteinen.

13) Nimmt man die Reihe von Soccavo bis Camaldoli wieder auf (vgl. Fig. 47 auf S. 197), so kommt man von 200 m aufwärts auf sehr deutlich geschichteten gelben Tuff, der zunächst zahlreiche Bruchstücke von Trachyt besitzt, dann dieselben verschiedenen Auswürflinge wie Nr. 10. Dies ist der wahre Typus des Gesteins, welches Johnston-Lavis *Museumsbreccie* nannte. In den porösen Trachyten fand er Kristalle von Fluorit. Einige Fragmente erreichen ein Volumen von 1 cbm. Im oberen Teile gehen sie herunter bis zur Größe einer Nuß, sie sind bisweilen in einem violetten Tuff¹⁾ eingeschlossen und haben eine Mächtigkeit von etwa 50 m.

Im Vallone Verdolino ist die Breccie, die auf beiden Seiten des Baches mit einer Mächtigkeit von 40 m zum Vorschein kommt, rötlich, und die Gesteine, die darin enthalten sind, sind von sehr verschiedener Größe. Es herrschen aber die kleinen Bruchstücke vor. Sie sind sämtlich zersetzt und hauptsächlich dunkler Sanidintrachyt mit Cossyrit, ferner grauer Trachyt, ähnlich demjenigen von Palombara; Trachyt schwarz wie Piperno; schwarzer, selten grauer Obsidian; sanidinhaltige, zersetzte und gelblichrot gewordene Bimssteine; geröteter gelber Tuff und vielleicht auch grauer Triaskalk, nach einem Stücke zu urteilen, das oberflächlich etwas zersetzt war, und das ich auf der Erde sah; einige wenige Bruchstücke scheinen Spuren von Abrollung zu zeigen.

Der Cossyrit-Trachyt ist etwas von dem der Breccie Nr. 10 verschieden, welche bei Soccavo zwischen den beiden Bänken des Piperno liegt, und zwar durch die großen Feldspatkrystalle erster Erstarrung, besonders durch die des Plagioklasses. Die Grundmasse ist hell und durchscheinend, selten glasig, mit reichlichem Filz von Blättchen und tafelförmigen Mikrolithen von Sanidin. Einige etwas größere Kristalle mit prismatischem Habitus löschen auf (010) von $-2,30$ bis -22° aus; es gibt also eine Reihe vom Oligoklas bis zum Labradorit. Auch kommen Mikrolithen von gelbbraunem und grünlichem Augit vor, die etwas größer sind als diejenigen von Sanidin, selten sind die von Magnetit, sehr häufig die von Cossyrit in kleinen roten Prismen, welche höchstens Dimensionen von $7 \mu \times 5 \mu$ haben und zuweilen um die Einsprenglinge von Augit und Magnetit angehäuft sind, bisweilen aber auch fluidale Verteilung besitzen. Sie sind also opak, wenn sie nicht sehr dünn sind, von rubinroter Farbe, wenn sie durchscheinend sind, stark pleochroitisch von rotbraun nach rötlichbraun, mit kräftiger Absorption des ordinären Strahles. Zwillingsbildung nicht selten nach (010) mit dem Habitus von Hornblende: die Spaltbarkeit nach (110) ist oft vorhanden; die Auslöschung auf den Flächen des Prismas (010) beträgt $33^\circ 22' - 37^\circ 30'$. Die Feldspateinschlüsse sind sehr mannigfaltig, es überwiegen aber die sauren Feldspate. Häufig sind Kristalle von Sanidin unregelmäßig, selten mikroperthitisch, verwachsen mit solchen von Plagioklas und besonders, wie es scheint, von Labradorit. Es sind reichlich Kristalle vorhanden, die man dem Anorthit nach der Auslöschung von $-31^\circ 30'$ oder -32° auf (001) zurechnen möchte; aber häufig haben sie einen breiten unregelmäßigen und ganz scharf begrenzten Rand von Sanidin. Einige große Kristalle löschen auf (010) mit einem Winkel von $3^\circ 45'$ aus und sind wohl dem Anorthoklas zuzuschreiben. Häufig sind Einsprenglinge von typischem Augit, der oft Zwillingsform besitzt, selten solche von Magnetit.

Während diese Breccie, wie ich schon sagte, mit derjenigen von Nr. 10 identisch ist, sind beide wieder ziemlich verschieden von den unterhalb befindlichen Nr. 3 und 5 von der Torre Franceschi; es fehlen ihnen nämlich die gleichaltrigen Schlacken und fast die Bimssteine, und die mikrokristallinen Trachyte kommen selten vor; sie besitzen dagegen reichlich grauen Trachyt, und außerdem unterscheiden sie sich durch die Dimensionen

¹⁾ Johnston-Lavis e Flores. *Notizie sui depositi di Pianura 1896*, S. 114.

der Bestandteile. Die Explosionen, welche die Bänke 10 und 13 bildeten, kamen aus verschiedenen Tiefen, wahrscheinlich aus größeren und aus anderen Gegenden als diejenigen, welche vorangingen, und waren auch wohl viel kräftiger.

14) Gelber, ca 20 m mächtiger Tuff, der jedoch zwischen No. 13 und 15 bei den Camaldolilli fehlt.

15) Es folgen nun Bänke von Puzzolan, die pisolithisch sind, dann solche mit Bimsstein, darauf eine noch einmal so mächtige Bank mit zahlreichen hellen Bimssteinen und mit Trachytfragmenten zusammen mit Puzzolan. Dies ist ein Komplex von hellrötlichen, grauen oder aschgrauen Tuffen mit Feldspaten, die meist Plagioklas sind, aber nicht häufig vorkommen, und anderen fragmentaren Elementen, die ungefähr so groß sind wie ein Pfefferkorn, und mit sehr kleinen, bisweilen gut begrenzten Mikrolithen von Augit, die in noch kleineren und miteinander zementierten Bruchstückchen liegen, die eine Masse von hellen, opaken, kaolinisierten Stäubchen bilden. Dieser Tuff ist sehr zersetzt, mehr als der von Torre Franceschi, aber er ist kompakter als der höher gelegene, den wir bald erwähnen werden, und bildet einen deutlichen Horizont inmitten des gelben Tuffes von oberhalb Pianura bis zu den Camaldolilli. Er ist wenigstens 50 m mächtig unterhalb Camaldoli und 10 m unterhalb Camaldolilli. Nur bei Camaldolilli bemerkt man darüber

16) eine Linse von schwarzen fragmentaren Schlacken in dem hellgrauen Tuff.

17) Es folgt nun diskordant bei Camaldolilli, konkordant bei Camaldoli ein an erstgenanntem Orte ca 130 m, an letztgenanntem 70 m mächtiger gelber Tuff, der unter 25° nach NW bei Camaldoli, nach SO bei Camaldolilli einfällt. Er enthält besonders in den unteren Teilen nach Soccavo zu

- a) zahlreiche schwarze sandinhaltige Schlacken, Obsidiane, hellen, grauen und schwarzen Bimsstein in Stücken von verschiedener Größe;
- b) rötlichen, kompakten, phonolithoiden Leucitephrit mit Olivin. Er enthält eine teilweise glasige, durchscheinende Grundmasse, Mikrolithen von Sanidin in fluidaler Verteilung, ferner zuweilen etwas verlängerte, oft verzwilligte Mikrolithen von Labradorit und seltener von Anorthit, weiter solche von Magnetit, der manchmal in Hämatit umgewandelt ist, endlich von grünem Augit. Unter den Einsprenglingen kommt Olivin, bisweilen in Begleitung von Magnetit, vor; er ist grün, unregelmäßig zersprungen mit ranher Oberfläche, starkem Relief und schwachem Pleochroismus. Anorthit kommt selten vor, Leucit dagegen reichlich in idiomorphen beinahe ganz durchsichtigen Kristallen, mit Glaseinschlüssen und mit Apatit, der in peripherischen Zonen verteilt ist, endlich Augit;
- c) Fragmente von schwarzem Trachyt, ähnlich den Flammen des Piperno mit einer reichlich glasigen, hellen, durchscheinenden, fluidalen Grundmasse, mit zahlreichen Nadeln und Blättchen von Sanidin, die stellenweise unvollkommene Sphärolithe bilden, mit braunen Flecken, infolge der beträchtlichen Menge von Magnetitkörnern. Darin befinden sich große Kalknatronfeldspatkrystalle eingeschlossen, bisweilen mit undulöser Auslöschung und mit korrodierten Rändern. Manche Kristalle haben dieselbe Auslöschung wie der Bytownit, einige die von Andesin ($-5^{\circ}0'$ bis $-5^{\circ}30'$ auf [010]), die meisten die von Labradorit; sehr selten kommt Biotit vor;
- d) grauen Trachyt, ähnlich dem von Palombara, Kap Miseno und M. Nuovo, in Bruchstückchen bis zu 4 dm im Durchmesser;
- e) brecciöses, weißes oder gelbes Gestein, das wie zersetzter Tuff aussieht, aber kompakt ist, mit teilweise veränderter, daher etwas opak und weiß gewordener reichlicher glasiger Basis, mit eckigen opaken und durchscheinenden Flecken von Limonit und Hämatit, mit kleinen Bruchstückchen von mehr oder weniger zersetztem Bims-

stein mit reichlichen Biotiten, von Anorthit mit Glaseinschlüssen, von Sanidin häufig in Zwillingen nach dem Bavenoer Gesetz, der auch mit zonarer Struktur und oft den Anorthit umgebend, auch häufig mit undulärer Auslöschung vorkommt und sehr selten Zirkon und einige Mikrolithen von Apatit einschließt:

f) grünen Tuff, meist in kleinen Bruchstücken.

Bei Camaldolilli habe ich Fragmente eines Trachyts gefunden, der den Flammen des Piperno oder den Schlacken von Palombara ähnlich und zersetzt ist, wahrscheinlich aber nicht durch Sulfatarentätigkeit, weil im Gegensatz zu den Verhältnissen in den Sulfataren der Sanidin weniger zersetzt ist als die Plagioklase. Die Bruchstücke sind gleichförmig körnig, weiß mit zahlreichen roten Flecken durch Eisenhydroxyd. Unter dem Mikroskop bemerkt man eine weiße durchscheinende Masse, die im polarisierten Licht aus Sphäroiden von Sanidin besteht mit dunklen Kreuzen, deren Arme den Nicolhauptschnitten parallel laufen und in jeder Lage unverändert bleiben. Diese Sphäroide bestehen aus Bündeln von stabförmigen Kriställchen, die nach der größeren Achse des Sphäroids verlängert sind. Geht der Schnitt in dieser Richtung, dann sieht man nur die stabförmigen Kriställchen, die parallel sind oder nur wenig in der Richtung abweichen und unter 0° auslöschen. Die Bündel gruppieren sich um ein Zentrum, welches ziemlich der größten Achse des Sphäroids entspricht. Hat man einen Schnitt senkrecht zu dieser Achse, so beobachtet man die Auslöschung mit schwarzem Kreuz. Diese Sphäroide sind unverändert in dem Gestein, wenn auch die Zersetzung der Plagioklase schon vorgeschritten ist. Sie sind voneinander getrennt durch ein unregelmäßiges Netzwerk und durch einen weißen oder gelblich-weißen opaken Nebel von Kaolin, der der glasigen Masse entspricht, teilweise den Plagioklasen, von deren polysynthetischer Streifung man noch Spuren gewahr wird, und den Rückständen von Sodalith, weil quadratische Querschnitte vorkommen. Bei starker Vergrößerung sieht man den Kaolin an verschiedenen Punkten aus kristallinischen, schwach doppelbrechenden Blättchen zusammengesetzt. Außerdem finden sich noch einige Pünktchen von unverändertem Magnetit vor, häufiger aber ist der Limonit; Pyroxen habe ich nicht gesehen.

Im gelben Tuff finden sich vertikale, unregelmäßige, mehr oder weniger ausge dehnte Adern, die von derselben Masse, aber kompakter sind, die eine Mächtigkeit von 1 cm bis fast 1 m besitzen. Sie ähneln den Septarien, oder lesser den Konzentrationen, die durch Wasser im Bereich von Spalten entstanden sind. Morley analysierte den gewöhnlichen Tuff und die kompakteren Adern und fand, daß diese sich kaum durch eine größere Menge von Eisen und Alkalien¹⁾ unterscheiden.

Der gelbe Tuff bildet den ganzen oberen Teil des Hügels²⁾ bis nach Camaldoli und tritt dann wieder auf der Nordseite in Löchern und in den tieferen Hohlwegen unter dem grauen Tuff auf, z. B. in dem Tale zwischen den Camaldolilli und Camasco, zwischen Camasco und Lopa, in den benachbarten Hohlwegen, z. B. unterhalb Caccavone und wenig weiter aufwärts, auch in Stellen an der Oberfläche von wenigen Quadratmetern. Die östlichste Stelle, die zu dieser Zone gehört, befindet sich nahe bei Archetiello.

18) Alles bedeckt der sich nördlich bis zur Ebene ausdehnende graue Tuff mit hellen oder dunkelgrauen Puzzolanen, grauen und weißen Bimsteinen in einer Mächtigkeit von mindestens 60 m. Hier und da kommen unten, unter den Camaldolilli, einige seltene schwarze Schlacken vor. Die Bimsteine von der Größe einer Nuß sind oben in regelmäßigen Bänken aufgehäuft, z. B. bei den Camaldolilli. Oft liegen grauer und gelber Tuff augen-

¹⁾ Günther, The Phlegr. Fields, S. 478.

²⁾ W. Deecke, Zur Geologie von Unteritalien. (Neues Jahrbuch 1891, Bd. II, S. 327, Fig. 10.)

scheinlich konkordant, obwohl Diskordanzen derselben Tuffschichten auch häufig sind, z. B. im grauen Tuff an der Wegscheide zwischen Camaldoli und Camasco. Meist aber schmiegt sich der graue Tuff schon vorher existierenden Bolenformen an. Der graue Tuff bedeckt auch die mehr ebenen Striche gegen das Innere der Becken von Pianura und Soccavo; zum Teil rührt er von der Korrosion der höheren Schichten und von der oberflächlichen Zersetzung des gelben Tuffes her, aber größtenteils hat er dieselbe Natur wie die oben befindliche Masse, und er legt sich mit absoluter Diskordanz auf die Schichten des gelben Tuffes und die älteren Bestandteile, welche man scharf und deutlich abgebrochen sieht, z. B. auf beiden Seiten des Tales von Camaldolili. In diesem Falle liegt der graue Tuff einfach neben dem gelben, oder seine Bänke sind durch Verwerfungen von oben herunter gefallen.



Fig. 50. Östlich von Camaldolili.
1. gelber Tuff; 2. grauer Tuff mit Blasensteinen.

Verschiedene Schriftsteller nahmen an, daß der Piperno und der gelbe Tuff dieser Gegend von zwei verschiedenen Kratern von Pianura und von Soccavo herrührten, indem sie sich auf die kraterähnliche Form dieser beiden Becken stützen. Aber die Reihenfolge und Lagerung der identischen und unzweifelhaft dort allein vorhandenen Bänke unterhalb Camaldoli um beide Becken bezeugen, daß jene nicht aus zwei unabhängigen Kratern, sondern aus einem einzigen, allerdings ziemlich großartigen Krater hervorgekommen sind. Andererseits fehlen, obwohl es nicht zu leugnen ist, daß die beiden Becken von Pianura und Soccavo gewisse Eigentümlichkeiten eines wirklichen Kraters besitzen, auf allen anderen Seiten Spuren von Umwallungen, welche in irgend einer Weise der aus gelbem Tuff bestehenden auf der Nordseite entsprechen, und die kleinen Schmitzen von grauem Tuff, die unabhängig und jünger als der gelbe Tuff sind, welcher sich im SW findet, gehören den späteren Kratern der Astroni und von Agnano an. Infolgedessen können wir in dem Hügel von Camaldoli nur die Überbleibsel eines Kraters sehen, welcher sich nach S ausdehnte und dessen Mittelpunkt vielleicht etwas nach SW gelegen ist, wenigstens nach der geringen Neigung zu urteilen, in der sich heute die Bänke darbieten, welche die Oberfläche des Kraters zu der Zeit bildeten, in der der Piperno abgelagert wurde. Die Schlackenaustrübe der Torre di Franceschi, welche zu den ältesten der Phleggräischen Felder gehören, gingen der Eruption des Piperno voran, aber man kann nicht behaupten, daß sie aus demselben Krater entstanden sind, aus dem jener hervorkam; vielmehr würde die verschiedene Natur der Breccien, welche sie begleiten, direkt das Gegenteil beweisen.

Die Zerstörung des Kraters, dem die genannten Bänke angehören, kann das Werk von Explosionen oder ganz oder teilweise von Wirkungen des Meeres sein, wie die meisten Autoren meinen, und wie man auch an den letzten Resten des Kraters vom M. di Procida sieht. Aber direkte Beweise von der Existenz mariner Schichten am Fuße der Abstürze kennt man nicht, und man kann bemerken, daß, wenn das Meer die Zerstörung begonnen hat, diese seit langer Zeit durch die einfache Wirkung atmosphärischer Ursachen erfolgt sein muß. In der Tat würde das Meer, welches so leicht zerreibliche Gesteine schnell zerstört und rasch verschwinden läßt, wie man an dem M. di Procida sieht, nicht die Bildung und Erhaltung der Verwerfungen erlauben haben und ebensowenig die Anhäufung der zahlreichen Bergstürze am Fuße des Abhanges. Ihre Anwesenheit beweist, daß sie und der anliegende Teil des Abhanges sich auf dem festen Lande bildeten und fortführen sich zu bilden, solange der Abhang noch keine stabile Neigung besaß.

Die Höhe, bis zu welcher sich der gelbe Tuff an dem Hügel befindet, rührt nicht nur von der ursprünglichen Höhe des Kraters her, welcher ihn auswarf, sondern von den senkrechten Verschiebungen, welche der vulkanischen Tätigkeit folgten, wie bei dem Ausbruch des Monte Nuovo in der umliegenden Ebene, bei dem Untertauchen der Säulen der Bäder des Soraepenns bei Pozzuoli und bei der Erhebung der Mergel des M. Dolce.

Deecke¹⁾ glaubt, daß die Öffnungen, aus denen der Piperno und die Auswürflinge von Pianura und Soccavo kamen, dieselben seien, welche alle Tuffe der Phlegräischen Felder bildeten. Um zu zeigen, daß diese Ansicht nicht wahrscheinlich ist, genügt es, zu bemerken, daß sich die Tuffe schon größtenteils vor dem Piperno gebildet haben und vor der Explosion der Auswürflinge, und daß verschiedene andere vulkanische Explosionen die Materien zurückgeworfen haben, welche später den gelben Tuff bildeten. Johnston-Lavis²⁾ hält den Vergleich der Breccien von Pianura und Soccavo mit denjenigen des Rione Amedeo von Neapel aufrecht, ferner den Ausbruch der Piperno mit den Breccien, welche sich am Fuße des M. di Procida befinden. Die genannten Breccien können gleichaltrig sein, aber topographisch befinden sie sich in beträchtlicher Entfernung und stratigraphisch scheint keine Beziehung zwischen ihnen obzuwalten.

Der Piperno und die Breccien von Neapel.

Nach Johnston-Lavis und anderen findet sich eine Fortsetzung oder wenigstens eine beschränkte Wiederholung der Pipernobänke von Pianura und Soccavo in dem Piperno, der in Neapel an einigen Punkten in dem Hügel von S. Elmo und Vomero vorkommt, der hauptsächlich von gelbem Tuff gebildet wird und, da er durch eine große Synklinale von grauem Tuff getrennt ist sowohl von dem Hügel von Capodimonte wie von demjenigen des Posillipo, ganz gut den Rest eines unabhängigen Kraters darstellen könnte. Beginnen wir mit der Beschreibung des nordöstlichen Zuges. An den äußeren Abhängen des Berges von S. Elmo, östlich von Montesanto, sieht man nur gelben Tuff, dessen unterer Teil von Häusern verdeckt ist. Bei der Station Montesanto befindet sich am Eingang des Tunnels der cumanischen Eisenbahn gelber Tuff mit Stücken von grauem Bimsstein und von grünen Tuffen, die etwa nußgroß oder kleiner sind. Geht man längs der Drahtseilbahn aufwärts, so sieht man unter dem Corso nur gelben Tuff ohne große Bruchstücke, dessen Bänke wenigstens unterhalb der Salita Gradini unter 15 Grad nach OSO einzufallen scheinen. Im Tunnel unter dem Corso Vittorio Emanuele, durch welchen die Drahtseilbahn von Montesanto geht, gibt Johnston-Lavis³⁾, indem er von unten anfängt, folgende Schichten an, deren Mächtigkeit jedoch übertrieben zu sein scheint, da der Tunnel die Bänke mit einer Neigung durchbricht, die nicht viel größer ist als ihre natürliche Neigung.

1. Brauner Puzzolan, zuweilen mit feinem weißlichen Bimsstein, bedeckt von einer Schicht von kleinen Lapilli von weißem Bimsstein; 4 m.

2. Diesem ähnlicher Bimsstein mit feinen Lagen von rötlichem oder gelblichbraunem Puzzolan; 4 m.

3. Weißgrauer Bimsstein in mehr als 1 dm großen Stücken, oben von rötlicher Farbe; 0,50 m.

4. Schwarze Aschen; 0,70 m.

5. Grauer pipernoide Tuff nach unten zu auf 30 cm rot, mit kleinen Stückchen Piperno mit Marialith; 4,50 m.

6. Grobe Breccie von rotem Bimsstein, mit Stücken von glasigem Piperno, Sodalithtrachyt, basischem, blasigem Gestein von lebhaft rötlicher Farbe, pyroxenhaltiger Lava, Tuffen verschiedener Art, schwarzem Obsidian; 2,5 m. Vielleicht entsprechen dieser Bank und der vorhergehenden einige kleine, aus Fragmenten bestehende Linsen, welche ich in dem gelben Tuff 150 m nördlich von der Drahtseilbahn ungefähr 40 m unterhalb des Corso gesehen habe.

¹⁾ Deecke, Zur Geologie von Unteritalien. S. 328.

²⁾ Report of the Comm. 1888.

³⁾ H. Johnston-Lavis, Report of the Committee appointed for the investigation of the volcanic phenomena of Vesuvius and its neighbourhood. London 1888.

7. Gelber Tuff. In dem Vico dei Monti sind einige alte sehr hohe Steinbrüche vorhanden, und dort habe ich beim Aufstieg nach S. Elmo einige wenige Stücke von Piperno, ungefähr in der Größe eines Apfels, beobachtet. Die Bänke fallen dort nach NO bis mit 20° ein, im übrigen sind sie wie immer sehr unregelmäßig.

8. Grauer Tuff von S. Elmo, der alles bedeckt und sich längs des Abhanges nach Neapel zu ausdehnt. Er enthält in regelmäßigen Bänken, aber unregelmäßig verteilte und daher subaerisch abgelagerte kleine Bimssteine und graue Obsidane, von der Größe eines kleinen Apfels.

Es ist wahrscheinlich, daß die Breccien Nr. 5 u. 6 in der Verlängerung der Trachytbank liegen, welche 485,5 m vom Eingang von Montesanto im Tunnel für die cumäische Eisenbahn angetroffen wurde; von ihr werden wir später reden.

Wenn man längs des Corso Vittorio Emanuele nach S und dann nach W geht, so trifft man unter dem Kloster Santa Lucia in dem gelben Tuff Fragmente von Bimsstein, von rötlichen, ziemlich blasigen Schlacken, von schwarzem Trachyt mit Sanidin an, der demjenigen des Piperno ähnlich ist und Hohlräume mit einem Durchmesser von mehr als 1 dm besitzt, mit vielen kleinen Bimssteinen, die durch Zersetzung dunkelgelb geworden sind. Daraus könnte man auf ein Äquivalent der Breccie Nr. 6 schließen, die über dem Piperno und den pipernoiden Tuffen Nr. 5 bei der Drahtseilbahn von Montesanto



Prof. 51. Nördlich von Sant' Elmo. Grauer Tuff (2) eine Höhlung im gelben Tuffe (1) anzeigend.

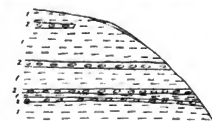
liegt. Etwas westlich von der Salita del Petraio sind die Fragmente kleiner, aber zusammengegedrängter und unregelmäßiger verteilt. Bis zum Hotel Bristol kommen die Breccien nicht vor, und der gleichmäßige gelbe Tuff ist deutlich geschichtet, mit wenigen kleinen Auswürflingen, fast horizontal, nur teilweise 15° gegen NO unter die Gefängnisse von St. Maria Apparente geneigt. Beim Hotel Bristol fanden sich beim Bau des Fundaments im gelben Tuff Massen von Piperno bis zu 5 cm¹⁾. Weiter nach W fand man ihn in dem Rione Amedeo »nel cavarsi il traforo del collettore delle pluviali presso la Piazza Amedeo, sotto il Corso Vittorio Emanuele«²⁾ in geringer Entfernung von dem Eingang ungefähr auf 30 m³⁾. Er wurde gefunden »in grossi blocchi isolati incastonati nel tufo giallo«, über ausgedehnten Massen plastischen Tones mit marinen Fossilien (Johnston-Lavis). Etwas oberhalb im Einschnitt der Drahtseilbahn Chiaia-Vomero erscheint der Piperno unterhalb des Corso »in Stücken« wie Freda sagt, wie beim Hotel Bristol und im Regensammelkanal (collettore). Da die Schichten eine sehr unbedeutende Synklinale bilden, so hat der Einschnitt der Drahtseilbahn den Piperno ungefähr in dem tiefsten Punkt der Kurve angeschnitten unterhalb des Corso Vittorio Emanuele zwischen diesem und dem Park Margherita in Chiaia (Freda).

Dieser Piperno wird von gelbem Tuff bedeckt, der seine Farbe hauptsächlich gelbem Bimsstein verdankt und in einigen sehr frischen Einschnitten oberhalb des Corso längs der Drahtseilbahn im September 1897 in einer Höhe von 9—10 m wiederholt 2—3 dm mächtige Schichten von hellem Bimsstein und wenige Zentimeter mächtige und einige Dezimeter lange Linsen oder Knoten von Breccien enthält aus eckigen Bruchstücken von ziemlich zersetztem Trachyt, dann von glasigen Schlacken mit zuweilen unvollkommen

¹⁾ G. Freda, Sulla composizione del Piperno trovato nella collina del Vomero e sull' origine probabile di questa roccia. (Rend. Acc. di sc. fis. e mat. Ser. 2a, Vol. II, 1888, S. 178.)

²⁾ Dell' Erba, Cons. sulla genesi del Piperno 1892, S. 13.

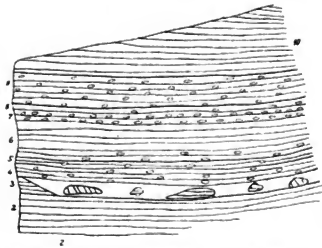
³⁾ G. Freda, Sulle masse trachitiche rinvenute nei recenti trafori delle colline di Napoli. (Rend. R. Acc. di sc. fis. e mat. Napoli 1889, S. 42.)



Prof. 52. Bei Sant' Elmo in der Nähe der Drahtseilbahn von Montesanto.

1. Grauer Tuff; 2. Bimssteine und Obsidiane.

sphäroidalen Mikrolithen von Sanidin und von Magnetit; von glasigen, ziemlich zersetzten opaken Schlacken; von hellem oder gelblichem, opakem und ziemlich kaolinisiertem Bimsstein; ferner enthielt der gelbe Tuff isolierte Stücke von Trachyt und Bimsstein, die ein wenig größer waren als eine Faust. Die Bimssteine sind häufig mit einer Hülle bedeckt, die durch Zersetzung hervorgebracht ist, und, wenn die innere Masse der Bimssteine verschwunden ist, pisolithische Tafel bildet. Auch andere Fragmente sind bisweilen mit einem weißlichen Überzug bedeckt, der aus weißlichen, durch einen hohen Auslöschungswinkel ausgezeichneten Kristallen besteht, die zu kleinen Kugeln gruppiert sind; diese Kristalle finden sich auch im Tuff isoliert nahe an der Oberfläche der Bruchstücke. Der feine Teil des



Prof. 53. Den Corso Vittorio Emanuele entlang von Park Grifeo im W bis zur Drahtseilbahn im O. 1:400.
 1. Feiner gelblicher Tuff; 2. Pipernoflächen; 3. gelber Tuff mit Bimssteinen, Schlacken und Trachyten; 4. roter Tuff aus den gleichen Bestandteilen; 5. gelber Tuff mit Bimssteinen; 6. gelber Tuff; 7. gelber Tuff; 8. Breccia von Bimssteinen und Schlacken; 9. gelber, feingebichteter Tuff; 10. gelber kompakter Tuff.

Tuffes besteht aus Fragmenten derselben obengenannten Materialien und aus Sanidin, Plagioklasen (Labradorit, Anorthit n. a.), zuweilen in Bruchstücken von groben Kristallen, aus winzigen Bruchstücken von Kristallen von Augit, Hornblende, Biotit, Magnetit, seltener von Olivin, in einer punktierten Masse von opaken, braunen, glasigen Substanzen.

Die Tuff- und Pipernobänke kommen, wenn man sich von der Drahtseilbahn längs des Corso nach W wendet, ungefähr 150 m entfernt wenige Schritte von dem Eingang in den Park Grifeo wieder vor. Dort kommt der Piperno, der schon von Guiscardi¹⁾ unter der Mauer des Gartens der Villa Ruffo und

von Johnston-Lavis²⁾ bemerkt wurde, oberhalb des Corsoniveaus vor, und im April 1897 habe ich dort ein sehr gutes Profil gesehen. Wenn wir mit den unteren Schichten unterhalb des Corso beginnen, so sieht man:

1. Gelben Tuff, der unter dem Corso unregelmäßig von grauem Tuff bedeckt wird, bis ungefähr 35 m ü. d. M.

2. Gelblichen, sehr feinen, doch ziemlich kompakten Tuff, leicht zusammengebacken, 3 m. Er besteht aus sehr feinen, eckigen Bruchstücken von Bimssteinen, glasigem Trachyt mit oder ohne Sphärolithen, von Plagioklas, der durch Zersetzung opak geworden ist, Augit, Biotit, er enthält aber weder Magnetit noch Limonitflecken. Alles das steckt in einer zu allerfeinstem Staube zersstückelten glasigen Masse mit sehr kleinen braunrötlichen Flecken, die infolge vorgeschrittener Kaolinisierung opak geworden ist.

3. Linsen von gewöhnlichem Piperno, mit kleinen, breitgequetschten, blaugen, schwarzen, dunkelblauen oder grauen Flammen oder Schlacken in hellgrauer Tuffmasse mit ziemlich seltenen, kleinen, eckigen Bruchstücken von kompaktem Trachyt, von Bimsstein und von anderen Gesteinen und von Sanidin. Unter dem Mikroskop zeigen die Flammen die gewöhnlichen Sandinsphärolithe. In einigen Proben liegen die Sphärolithe in einem dichten Netz von Maschen, die glasig, schwarz oder braun und reich an Körnchen oder sehr winzigen Oktaedern von Magnetit im ersten Fall, von Limonit im anderen Fall und zuweilen etwas durchscheinend sind. Von dem Maschenwerk ragen die größeren oder kleineren Sphärolithe wie Fransen in die leeren Poren hinein; die Sphärolithe können auch die ganze

¹⁾ G. Guiscardi, Il Piperno. (Rend. R. Acc. di sc. fis. e mat. Napoli, Agosto 1867.)

²⁾ Johnston-Lavis, Report of the Committee. London 1888.

Breite der Maschen einnehmen. Die Sphärolithe mit schwarzem Kreuz finden sich auch in den dunklen Maschen, wo die Körner von Magnetit und Limonit an der Gruppierung teilnehmen. Die bald häufigen, bald selteneren Einsprenglinge sind Augit und Magnetit und große Kristalle von Feldspat; in einigen Exemplaren habe ich nur Anorthit gesehen, in anderen überwiegt Sanidin, selten ist Bytownit mit zonarer Struktur, einer Auslöschung von -33° auf (010) und manchmal in mikroperthitischer Verwachsung mit Sanidin. Andere Exemplare zeigen neben Sanidin und vielleicht Anorthoklas, der auf (010) bei $+6^\circ$ und $+7^\circ$ auslöscht, Labradorit, welcher auf (010) bei -16° auslöscht. Die hellen Partien tragen den Charakter eines wirklichen Tuffes von sehr glasiger Masse, welche zum größten Teile durch die gewöhnlichen Zersetzungen auf wässrigem Wege braun und opak geworden ist und braune Pünktchen und Opacite von Limonit besitzt. Selten bemerkt man darin Bruchstücke von Kristallen und noch unversehrte, vielleicht durch Neubildung entstandene Kristalle von Feldspaten und Pyroxenen. Unter den ersteren findet sich Anorthit in Zwillingen nach dem Bavenoer Gesetz, seltener Bytownit mit einem Auslöschungswinkel von $-27^\circ 20'$ auf (010) und -17° auf (001), sehr selten ist Oligoklas mit seltene Einschlüssen von Apatit. Dagegen ist Sanidin sowohl in Einsprenglingen als in Mikrolithen häufig, mit einer Auslöschung von $+5^\circ$ auf (010) und 0° auf (001). Die vollständigen Kristalle dieser Feldspate sind zuweilen zonar gebaut, aber alle Zonen haben dieselbe Zusammensetzung; sie enthalten keine, sonst so häufigen Glaseinschlüsse, woraus man auf eine Neubildung an Ort und Stelle durch andere als endogene Ursachen schließen könnte. Die Klarheit der in dem helleren Teile des Piperno eingeschlossenen Feldspate wurde schon von Dell' Erba bemerkt. Ferner finden sich teilweise zerbrochene Kristalle von Augit mit Magnetit, von denen man annehmen kann, daß sie Fragmente früherer Materialien sind, andere unversehrte, dunkelgrüne, mit Interferenzfarben in zonarer Anordnung, welche von der Schiefeit des Schnittes des Kristalles abhängt. Selten kommt grüne Hornblende vor, häufig sind Stäbchen von Magnetit. Unter den von den Flammen verschiedenen Bestandteilen, die in dem helleren Teile des Piperno eingeschlossen sind, kommen in sehr geringer Menge kleine Bruchstücke eines teilweise glasigen, hellen Trachytes vor, mit Mikrolithen von Sanidin, Augit, Magnetit oder glasigen, dunklen opaken Trachytes mit wenig Mikrolithen von Sanidin und mit Einsprenglingen von Sanidin, Kalknatronfeldspat, Biotit, Augit, der fast immer von Magnetit begleitet ist.

Der Piperno kommt in 1 m mächtigen Linsen vor, die nicht zusammenhängen, vielmehr unregelmäßig verteilt und aus ihrer ursprünglichen Lagerung gebracht sind, so daß zwar stellenweise die Fluidalität des Piperno den Bänken parallel geht, stellenweise steht aber die Fluidalität der groben, eckigen Fragmente vertikal zum Horizont: diese sind daher disloziert. Die Mächtigkeit des Horizonts Nr. 3 ist 1 m. Die Grenze mit dem vorhergehenden Tuff Nr. 2 ist deutlich, aber auf einige Zentimeter findet sich eine Anhäufung von eckigen Fragmenten desselben Tuffes.

4. Gelber Tuff, mit gelben, nußgroßen Binssteinen und mit unregelmäßigen Stückchen von schwarzem Trachyt, der den Flammen des Piperno ähnlich ist, und von schlackigem, glimmerhaltigem Trachyt; 1 m. Dieser glimmerhaltige Trachyt unterscheidet sich durch das vielleicht zufällige Fehlen von Augit von dem gewöhnlichen phlegriasischen Trachyt; er hat eine dunkelbraune Farbe und ist etwas porös. Die Grundmasse ist glasig, braun durch eingestreute Opacite von Limonit, mit zahlreichen Bündeln, Mikrolithen und eingesprengten kleinsten Kristallen von Sanidin, mit Mikrolithen und großen Körnern von Magnetit, Einsprenglingen von Biotit und zahlreichen Kristallen von großen Dimensionen, die überwiegend Labradorit sind und zuweilen Anorthit in Zwillingskristallen, besonders nach dem Albit- und dem Karlsbader Gesetz, häufig von zonarer Struktur mit saurem Kalknatronzonen und nicht selten mit einer Umhüllung von Sanidin.

5. Roter Tuff, sehr feinkörnig, gleichmäßig, fast tonig, in Dünnschliffen hell gelbgrau, opak durch Kaolinisation, mit groben Körnern und Fragmenten der oben genannten Bestandteile und von Trachyten, welche ursprünglich eine fluidale Struktur hatten, aber nun sämtlich kaolinisiert sind, von opak gewordenem Sanidin, von verschiedenen Plagioklasen und Magnetit, der aber nicht zersetzt ist, vielleicht infolge der tonigen, wasserundurchlässigen Natur des Gesteins. Diese Fragmente finden sich alle in einem sehr feinen Stau, der manchmal hell, manchmal dunkel ist; 0,60 m.

6. Gelber Tuff mit Bimsstein; 0,70 m.

7. Gelber Tuff; 2,50 m.

8. Tuff, der aus Fragmenten von Schlacken und Bimsstein besteht; 0,90 m. Diese Schicht und die Nr. 4—7 entsprechen den Tuffen mit Bimssteinen, welche etwas mehr nach O vorkommen.

9. Gelber, fein geschichteter Tuff mit kleinen Fragmenten; 3 m.

10. Eine Masse von kompaktem gelbem Tuff, mit den gewöhnlichen Fragmenten von Bimsstein, Obsidian und schwarzem Trachyt. In diesem Tuff finden sich der Tunnel der Drahtseilbahn vom Corso nach dem Vomero hinauf und die beiden Schächte zwischen dem Tunnel und der Oberfläche. Weder beim Bau derselben noch an der Oberfläche traf man auf irgend ein anderes Gestein. Mitten in dem Tuff sieht man Bänke von kompaktem hellem Tuff, welche die Analogie dieser Erdschichten mit denjenigen von Soccavo und Camaldoli vermehren. In ihm findet man hier und da kleine Fragmente von grünem Tuff des Epomeo auf Ischia, und westlich von S. Elmo fand ich ein kleines Bruchstück von mikrokristallinischen weiß und schwarzem Trachyt, das denjenigen des Averno und der Torre Franceschi ähnlich war. De Luca fand ein Stück eines Baumstammes (Pinus)¹⁾.

11. Aufgelockerter grauer Tuff des Vomero und der umliegenden Hügel. Unter den Bruchstücken, welche sich in ihm befinden, erkannte Roth hellgrauen phonolitoiden Leucit-tephrit, der aus Sanidin und Augit bestand, und unter dem Mikroskop auch Magnetit, etwas Plagioklas und noch weniger Leucit mit einem Kranz von Augit²⁾ enthielt.

Geht man weiter westwärts längs der Straße des Parkes Grifeo oder den Corso entlang, so trifft man die Gesteinschichten 1 und 2 an und die Linsen des Piperno Nr. 3, der mit dem schon von mir beschriebenen identisch ist, darauf den gewöhnlichen gelben Tuff Nr. 4, der, wenn auch selten, 6—7 m mächtig wird. Dann trifft man eine neue Bank an, die von den vorigen, nämlich bei der Drahtseilbahn Chiaia-Vomero und beim Eingang in den Park, verschieden, aber der Nr. 6 an der Drahtseilbahn von Montesanto ähnlich ist, nämlich:



Prof. 54. Bei Scapel am Corso Vittorio Emanuele zwischen dem Parker-Hotel, früher Tramontano, u. Nr. 137.

1. gelber Tuff mit Trachytenbruchstücken; 2. Breccie von Kryptogastrom; 3. Hellgrauer Tuff.

5*) eine Breccie, bestehend aus verschiedenen vulkanischen Bestandteilen, welche der Museumsbreccie von Soccavo und Pianura ähnelt, obgleich die Verhältnisse und die Natur der Bestandteile nicht dieselben sind und auch nicht am Corso und im Park Grifeo übereinstimmen. Verfolgt man

die Parkstraße, so wird die Breccie zuerst durch wenige Fragmente dargestellt, welche sich im Tuff verlieren. Später werden sie häufiger, bis sie eine mächtige und sehr unregelmäßige Bank auf dem Corso östlich vom Hotel Parker und dem Hause Nr. 137 wie auch in dem darüber befindlichen Teile des Parkes bilden. Die Schicht, auf welcher die Breccie aufliegt, ist nicht sichtbar, dürfte jedoch der in der Nähe befindliche Piperno sein, den man im Regensammler auf der Piazza Amedeo gefunden hat. Dort oberhalb des Niveaus des Corso ist der gelbe Tuff voll von trachytischen Fragmenten und

¹⁾ S. De Luca, Ricerche chimiche sopra una sostanza legnosa trovata nel tufo vulcanico. (Rend. Acc. sc. fis. Anno XIII, 1874, S. 15.)

²⁾ Roth, Monatsberichte der Berliner Akad. der Wiss. 1882, S. 994.

bildet beinahe horizontale Bänke, die auf der Corsoseite scharf abgeschnitten und von der 4—9 m mächtigen Breccie bedeckt sind, welche man für einen frischen Erdschlipf halten könnte, wenn sie nicht bestimmt mit den Erdschichten gleichhaltig wäre, und wenn nicht alles gleichmäßig mit dünnen Tuffschichten bedeckt wäre. Die Diskordanz ist demnach ausschließlich lokal. Es kommen eckige Bruchstücke vor von grauen, gelblichen, weißen Bimssteinen, von schwarzen und roten Schlacken, zuweilen mit Sanidin, wie die Schlacken des M. Olibano; von dunkelgrauen Schlacken, wie die des M. Nuovo; seltener auch von schwarzen Schlacken oder Flammen des Piperno (a); von zersetztem Piperno (b) mit sehr zahlreichen Einsprenglingen von Anorthoklas und Plagioklasen, sowie mit Blättchen von Biotit und mit Höhlungen, die mit kleinen hellroten Konkretionen von Chaledon bedeckt sind; von glasigem Trachyt (c), der aschgrau oder schwarz ohne grobe Einsprenglinge ist, wie derjenige der kompakten Auswürflinge des M. Nuovo; von brannem, kompaktem, glimmerhaltigem Sodolithtrachyt (d), mit Einsprenglingen von Feldspat, Biotit, Augit; ferner von Obsidianen; von älterem gelben Tuff; aber vor allem von bis 1 cm großen Stücken von kompaktem oder halbkristallinischem grauem Trachyt (e), mit Feldspateinsprenglingen, der mit dem schon behandelten in der Breccie von Pianura und Soccavo identisch ist, und den wir auch im Tunnel von Montesanto antreffen. Dieselben Breccien finden wir auch ein wenig weiter aufwärts im Park, mit groben, jedoch selbeneren Bruchstücken bis zu 4 cm, die von kleineren Bruchstücken umgeben sind und immer mitten im gelben Tuffe liegen. Es fehlen die grauen mikrokristallinischen Trachyte und einige andere Gesteinsarten der Breccie von Soccavo und Pianura.

Die schwarzen Flammen des Piperno (a) haben hier eine teilweise glasige, dunkle Grundmasse mit eingestreuten, aber nicht häufigen Nadeln von Sanidin und sehr kleinen Körnchen von Magnetit, welche dem Gestein eine schwarze Farbe geben; der Augit kommt sehr selten vor. Ferner finden sich Einsprenglinge von Anorthoklas, zuweilen in Zwillingen nach dem Albitgesetz, mit wenig deutlichen Zwillingstreifen, mit Spaltbarkeit unter nahezu 90° und einem Auslöschungswinkel von 2 bis 5° 20' auf (001). Wenig häufig und kleiner sind die Kristalle von Anorthit, der an seinem Kalkgehalt und den großen Auslöschungswinkeln erkennbar ist.

Der zersetzte, zerfressene Piperno (b) besitzt Poren besonders um die Feldspatkrystalle herum, welche mit leichten Konkretionen von Chaledon bedeckt sind. Unter dem Mikroskop sieht die Grundmasse rotbraun, dunkel, opak aus, infolge der Hydroxydierung des Eisens der Opacite von Magnetit des intakt gebliebenen Piperno, mit rötlichen oder helleren gelbbraunen Flecken, die halbdurchsichtig und unregelmäßig sphäroidal sind und bei starker Vergrößerung sich als wirkliche Sphärolithe ausweisen, die in dem dunkleren, zersetzten Gestein eingeschlossen sind. Solche Sphärolithe sind aus Nadeln zusammengesetzt, welche ein Sphäroid bilden, indem sie bündelweise von einer Achse oder von einem Zentralkern ausstrahlen, und sich durch kleine Opacite auszeichnen, welche zwischen den sehr feinen Strahlen verteilt sind. Diese Nadeln stehen senkrecht zur Oberfläche der Sphäroide und haben gleichfalls zonare Anordnung; es sind dieselben, welche in der Form von Konkretionen in Spalten und Drüsen vorkommen. Infolge ihrer außerordentlichen Zartheit kann man nicht bestimmen, ob das Mineral einachsrig ist, und es gelingt nicht, die Interferenzfigur zu beobachten. Sie werden von Säuren nicht angegriffen, und ich glaube, daß sie Chaledon sind. Häufig besteht der Kern in der Mitte der Sphäroide aus Mikrolithen von Sanidin, welche schon aus dem in demselben Gestein befindlichen unzersetzten Piperno erwähnt wurden, oder auch aus Bündeln oder Keramoiden, noch häufiger aus Streifen, welche deren Überreste darstellen; ferner aus einem nicht sehr basischen Plagioklaskristall oder aus kleinen Prismen von Augiten, von denen Spuren zurückgelassen sind. Manchmal sieht

man um die Sandinmikrolithe herum einen schmäleren oder breiteren dunklen Umkreis, welcher vielleicht von der größeren Anhäufung oder geringeren Zersetzung der eisenhaltigen Opacite herrührt, und rund herum sieht man eine helle oder gelbliche mehr durchscheinende Frause mitten in der dunklen Grundmasse. Häufig wechseln dunkle oder helle Aueolen zweimal miteinander ab, aber der innere Teil ist immer der dunklere. In der Grundmasse kommen Körner von Magnetit vor, spärliche Blättchen von Biotit, und in einigen Exemplaren ziemlich große Einsprenglinge von Augit. Unter den Einsprenglingen gibt es große Individuen von Anorthoklas, mit einem Auslöschungswinkel von $1^{\circ} 50'$ auf (001), gemessen in der Spaltungsebene längs dem Prisma, und mit einem Auslöschungswinkel von $6^{\circ} 30'$ auf (010), verzwillingt nach dem Albitgesetz mit Lamellen von äußerster Feinheit und zuweilen unvollständiger Auslöschung; andere mit einem Auslöschungswinkel von -16° auf (010) sind Labradorit, und andere polysynthetische mit ziemlich großem Auslöschungswinkel sind Anorthit. Sicher handelt es sich um einen Piperno, der durch Wasser zersetzt ist, vielleicht durch Einwirkung heißer Wasserdämpfe, so daß die alkalischen Bestandteile größtenteils entzogen worden sind, die Kieselsäure zurückblieb und die eisenhaltigen Teile verändert wurden.

Der dunkle oder aschgraue, glasige, kompakte Trachyt (c) hat als Grundmasse eine großenteils glasige, undurchsichtige, gelblich-braune Masse mit Feldspatmikrolithen, die zuweilen gekrümmt sind, oder mit kleinen Büscheln, die man nach ihrem Auslöschungswinkel für Sanidin halten könnte. Die Einsprenglinge sind Kalknatronfeldspat mit feiner polysynthetischer Streifung und meist Labradorit mit einem Auslöschungswinkel von -6° bis -8° auf (001), mit zonarem Bau und mit seltenen Glaseinschlüssen, meistens längs der Zwillingssebene; sie sind manchmal leicht ausgefranst und vielleicht mehr Durchwachsungen als etwas anderes.

Der Glimmer-Sodalith-Trachyt (d) besitzt eine reichlich glasige hellbraune oder gelbliche Grundmasse, mit zahlreichen Büscheln oder Keranoiden von Sanidin, einigen Körnern von Magnetit und sehr wenigen Mikrolithen von Augit. Unter den Einsprenglingen kommt selten Sanidin vor mit Einschlüssen von Apatit und Pyroxen, häufig dagegen Plagioklas, und zwar in polysynthetischen Zwillingen mit deutlichen und dünnen Lamellen. Es überwiegen aber die einfachen Plagioklase der Bytownit-Anorthitreihe. Diese Plagioklase haben in der Peripherie zonare Struktur mit basischerem Kern, sie enthalten kleine glasige Teilchen und sind fein korrodiert. Häufig sind die Flächen (110) und (101) ausgefranst und endigen in Mikrolithen von Sanidin. Selten kommt Biotit vor, häufiger Augit. Es sind reichlich vorhanden Würfel, Hexagone und Körner von durchsichtigem Sodalith von 10μ Größe, mit zahlreichen Glaseinschlüssen, die häufig im Zentrum angehäuft sind, und mit unvollkommener zonarer Struktur. Manchmal häufen sich Mikrolithen anderer Art um die Sodalithe herum.

Der kompakte oder halbkristallinische, dunkelbläuliche oder braune Trachyt (e) hat eine manchmal reichlichere, manchmal spärlichere glasige helle Grundmasse mit Mikrolithen von Sanidin in Form von breiten Blättchen, die nach verschiedenen Ebenen durchgehenden. Es kommen allotriomorphe Blättchen vor, aber auch Büschel, welche zuweilen fluidale Verteilung zeigen. Manchmal sind die Mikrolithen Karlsbader Zwillinge und schließen glasige Teilchen ein. Man bemerkt ferner Mikrolithen von Augit, welche hier und da in Reihen verteilt sind, bald sind sie prismatisch, bald pyramidal; sie unterscheiden sich daher von den größeren Einsprenglingen; ferner findet man sehr kleine Körnchen oder Würfelchen von Magnetit. Unter den Einsprenglingen stehen oben nach Größe und Häufigkeit die Kalknatronfeldspate von Andesin bis Bytownit mit Einschlüssen von Apatit und einem Auslöschungswinkel von -3° bis -21° auf (001). Die Einschlüsse oder vielmehr die Durchdringungen von Glas sind häufiger in den polysynthetischen Zwillingen nach dem Albit-

gesetzt und längs der Zwillingsebene. In anderen Proben zeigen die Kalknatronfeldspate bedeutende Spuren von Resorption und von mechanischen Deformationen, sie haben häufig eine undulöse Auslöschung; gekrümmte, zerbrochene Kristalle mit korrodierten Rändern finden sich, sie haben oft zonaren Bau und besitzen wenige Einschlüsse von Apatit und noch seltener von Augit. Einige tafelförmige Kristalle haben eine Auslöschung von $6-8^\circ$ auf (010) und eine zuweilen undulöse Auslöschung von $1-2^\circ 30'$ auf den Lamellen nach (001). Sie zeigen zuweilen sehr feine Streifung, die aber nicht von ihrer polysynthetischen Struktur herrührt; ich halte sie für Anorthoklas. Andere Kristalle von Labradorit, welche auf (001) unter -5° bis -6° auslöschen, sind noch einmal so zahlreich und noch einmal so groß. Einige wenige kleinere mit sehr deutlicher polysynthetischer Verzwilligung zugleich nach dem Karlsbader und dem Albitgesetz muß man nach ihrem beständig sehr hohen Auslöschungswinkel für Anorthit halten und höchstens, teilweise, für ein mehr basisches Glied der Bytownitreihe. Unter den Einsprenglingen kommt immer Magnetit vor, der zuweilen einen Hof von Hämatit oder Limonit besitzt, ferner weniger häufig grüner Augit, der oft den Magnetit begleitet. In einigen Exemplaren kommt mit dem Augit apfelgrüner Ägirin vor, mit unvollkommenen Spaltungslinien, schwachem Pleochroismus von dunkelgrün nach hellgrün und nach gelblichgrün; die Endflächen der Prismen sind zuweilen korrodiert; die zonare Struktur wird nach außen hin heller werdender Farbe tritt deutlich hervor. Der Auslöschungswinkel auf den ziemlich guten Spaltungsblättchen nach (110) beträgt 73° , die Dispersion ist $n > v$, die Absorption $a > b > c$.

Einem ziemlich verschiedenen Typus gehören die Varietäten mit Einsprenglingen von Sanidin, aber nicht von Plagioklas an. In einigen grauen, sehr hellen Exemplaren mit dunklen Punkten und großen Einsprenglingen von Sanidin ist die Grundmasse wenig glasig und besitzt Mikrolithen und unregelmäßig strahlig angeordnete Blättchen von Sanidin, an die sich Kalknatronfeldspate anschließen, welche aber in größeren Kristallen fehlen. In diesen hat der Sanidin häufig zonare Struktur mit opaken Glaseinschlüssen längs den Zwillingflächen. Der Augit als Einsprengling wird häufig begleitet von Kristallen von Magnetit mit Höfen von Hämatit oder Limonit, oder er enthält solche als Einschlüsse. In anderen Exemplaren derselben Masse finden sich mit den Mikrolithen von Sanidin, von Augit und Magnetit die Kalknatronfeldspate nicht zusammen. Unter den Einsprenglingen kommt Sanidin in einfachen oder Zwillingkristallen nach den Karlsbader und Manebacher Gesetzen vor mit Einschlüssen von Glas, Apatit, Magnetit und Hornblende. Braune Hornblende ist im Gegensatz zu den früheren Exemplaren sehr verbreitet, sie tritt in Gruppen auf und schließt zahlreiche Körner von Magnetit ein; sie ist zuweilen von zonarer Struktur, Zwillingbildungen nach (100) sind häufig; die Zwillingsebene geht regelmäßig mitten durch die Kristalle hindurch und ist von zwei oder drei sehr schmalen Zwillinglamellen begleitet.

6*) In dem höheren Teile derselben Breccie, jedoch nicht in dem tieferen, sieht man dicke Linsen von Piperno, wodurch die Beziehungen zur Breccie, die zwischen den beiden Bänken des Piperno von Socavo liegt, sich noch vermehren. Man sagt, daß der Piperno des Hügels Vomero, von dem Abich spricht, d. h. von diesen Gegenden, bei der Erbauung des Palastes Ricciardi, der jetzigen Post, benutzt sei.

7*) Es folgen, wie ich schon gesagt habe, dünne und regelmäßige Schichten hellgelben oder weißlichen Tuffes, der zuweilen isolithisch ist, mit dem innerhalb des Parkes schwarze Schichten wechsellagern mit zahlreichen fremden Bruchstücken. Die Schichten 5, 6, 7*) entsprechen denjenigen 5, 6, 7, 8, 9, welche an dem Platze nahe bei dem Eingang in den Park Grifeo angegeben wurden. Sie sind etwas gewunden, aber das allgemeine Einfallen ist im Parke Grifeo 30° nach S 10° W und am Corso 20° nach S 15° W. Ihr Streichen

weist sicher auf die Trachytmasse hin, die nun etwa 250 m weiter nach WNW im Innern des Berges fand beim Bau des Tunnels von Montesanto für die cumanische Eisenbahn. Dieser Trachyt entspricht in allem demjenigen, den man in zahlreichen groben Fragmenten in der Breccie fand, welche oben beschrieben wurde, und in kleineren Mengen auch in der Breccie von Pianura und Soccavo und anderswo. Die Breccie und der Trachyt hängen also unmittelbar miteinander zusammen, woraus wichtige Schlüsse zu ziehen sind.

Faßt man alles zusammen, so bilden der Piperno und die ihn begleitenden Gesteine in Neapel eine etwas unregelmäßige Bank, welche sich etwas von N nach S neigt, und unter dem Hügel von S. Elmo und dem Vomero eine konvexe Oberfläche bedeckt, die jedoch mehr nach W geneigt ist; ihr Ausstreichen ist beinahe horizontal an den Ablängen des Hügels zwischen Montesanto und dem Parker-Hotel, während der Tunnel von Montesanto für die cumanische Eisenbahn sie in einer Höhe von ungefähr 40 m ü. d. M. zweimal durchschneidet, indem er dazwischen durch das Liegende der Bank geht.

Freda und Dell' Erba beschreiben den Piperno, der in dem Rogeusanmler der Piazza Amedeo gefunden ist, gut, und ich werde ihre Beschreibung mitteilen. Dell' Erba nennt das Gestein pipernoideen Tuff, Freda Trachyt, aber dieser nennt Piperno das Gestein, das von der Drahtseilbahn getroffen wurde, und es handelt sich in der Tat immer um einen Piperno, der demjenigen von Pianura und Soccavo ähnlich ist, ausgenommen vielleicht, daß der hellere, erdige Teil reichlicher ist. Dell' Erba (S. 13) sagt: »I blocchi hanno una massa fondamentale, colore cinereo o nera, scindura, tenace, talora compattissima, e di aspetto piuttosto terroso ad occhio nudo, ma largamente cosparsa di grossi e piccoli cristalli di sanidina ... In essa ... spiccano in gran copia delle parti di color grigio-oscuro, più dure, più tenaci, porose, contenenti cristalli di sanidina, quali allungate negli estremi e rigonfie nel centro, quali in forma di vere piastrelle sottili, e tutte parallele tra di loro: ... vi si scorgono ancora, ed in non lieve quantità delle vere ponici nere od anche bianche ora allungate anch' esse, ora arrotondate; ed inoltre sparsi qua e là dei detriti angolosi od anche apparentemente arrotondati, compatti, di trachite sanidinica, che sporgono o si scarrano dalla massa nel tagliare la roccia col martello«.

Nach Freda zeigt die aschige Masse außer Sanidin kleine Kristalle von Augit und einige Schuppen von Glimmer, ferner »non scarsamente diffusi cristalli di sodalite, in special modo addensati nelle piccole screpolature ... che in qualche punto vedonsi anche tappezzate di sottili lamelle d'oligisto. Una varietà della roccia, sparsa sotto forma di macchie e zone irregolari più o meno estese presenta aspetto quasi terroso, come se avesse subito un principio di decomposizione; la quale è indicata anche dalla effervescenza, ove più o meno notevole che la massa polverizzata fa a contatto degli acidi. Essa è di colore cinereo con una lieve sfumatura di roseo ... dovuta alla presenza di gran numero di areole puntiformi di colore rossiccio, che vedonsi in maggiore o minore copia, disseminate nella massa, le quali segnano il posto di cristalli di sodalite distrutti, la cui cavità è in parte riempita da sostanza di aspetto ocreo, porosa e cavernosa. Aus einer Analyse von Freda geht hervor, daß »in queste areole il colore è quasi interamente scomparso ... la soda notevolmente diminuita«. Auch der Magnetit ist in Eisenhydroxyd zersetzt worden¹⁾.

Auch Dell' Erba hat eine mikroskopische Untersuchung dieses Piperno ausgeführt: »A luce ordinaria ... si ha una massa fondamentale trachitica, che in più punti fa passaggio a cordoni bruni, più o meno opachi ... e sono le ponici ... osservati con più forte ingrandimento si risolvono spesso in minutissime granulazioni ... Fraumista alla microfelsite si nota della sostanza ... che in taluni punti si risolve in cristalli ancora bianchi e traspa-

¹⁾ Freda, u. a. O. S. 431.

renti di sanidina, rarissimamente con contorno netto. La massa ... è grenita di microliti verdi d'augite, di noduli neri di magnetite e di pori; è facile incontrarvi grossi cristalli verdi di augite».

In den dunkelgrauen, zäheren, porösen Teilen findet Dell' Erba bei der mikroskopischen Untersuchung zwischen gekreuzten Nicols, daß »la massa fondamentale vedesi finalmente microlitica ed il campo appare semi-oscuro, cosparsa di punti o chiazze luminose; i primi sono microliti di sanidina ed augite, le seconde grosse segregazioni dei medesimi minerali«. Die großen Sanidine haben »il contorno sempre integro e sono iwerissimi d'inclusioni«.

Dell' Erba hat auch Hornblende erkannt (S. 17), Johnston-Lavis Titanit; Roth fand in dem Piperno des Vomero Akmit. Olivin und Plagioklas kommen gewöhnlich nicht vor. Freda gibt zwei Analysen von dem kompakteren und von dem mehr erdigen Teile des Gesteins des Regensammlers¹⁾. Ich werde sie später mitteilen. Das spezifische Gewicht des ersteren ist 2,54, des letzteren 2,65. Derselbe Autor gibt Analysen der beiden Teile des Piperno der Drahtseilbahn des Vomero; s. weiter unten²⁾.

Freda (S. 180) ist der Ansicht, daß die hellen und dunklen Teile des Piperno sehr ähnliche Zusammensetzung haben, die sich bedeutend unterscheidet von der der Tuffe durch größeren Reichtum an Natrium, nämlich 7,0 anstatt 2,5 Proz., durch den geringen Prozentsatz an Calcium (1 Proz. anstatt 6 Proz.) und an Magnesia, von der sich in dem Piperno kaum Spuren finden, und nicht bis 2 Proz., wie in den Tuffen.

Schlackeneruption von Montesanto.

Es folgt die Beschreibung der beiden Massen von Trachyt, die vom Tunnel der eumaischen Eisenbahn durchschnitten werden, indem ich mit der östlichen anfangs, die dem pipernoähnlichen Tuff (Nr. 5) und der Braccio Nr. 6 am nächsten liegt. Diese beiden trachytischen Massen wurden von Johnston-Lavis beschrieben³⁾, von Dell' Erba⁴⁾ und von Freda⁵⁾.

In einer Entfernung von 485,5 m vom Eingang des Tunnels nach Montesanto zu, fast senkrecht unter dem Castello di S. Elmo auf der Seite nach Antignano zu, findet man im ganzen Querschnitt des Tunnels, der 5,93 m hoch und 4,2 m breit ist, die erste Masse von Trachyt auf einer Strecke von 294,5 m, von denen nach Dell' Erba die ersten 45,9 m aus schlackigem Trachyt bestehen und die folgenden aus kristallinischem körnigem Trachyt. Nach Johnston-Lavis war der Trachyt zuweilen kompakt, feinkörnig, zuweilen leicht und schwammig, zuweilen mit Schichten von sodalithischen Schlacken, zuweilen von schwarzen Schlacken bedeckt, und nach Dell' Erba umgeben von Massen desselben Gesteins, die isoliert im Tuffe liegen. Freda sagt, das Gestein, das er näher untersucht hat, sei »di color grigio-oscuro, grana molto fina . . . Nella pasta, oltre i cristalli di sanidina più o meno radi e ordinariamente poco cospicui, vedesi qualche piccolo cristallo d'augite e qualche rara scaglia di mica bruna. Colla lente possono scorgersi granuli di magnetite, abbastanza copiosi, ed inoltre cristallini di sodalite addensati, più che altrove, nelle piccole cavità irregolari e pori . . . Essi sono sopra tutto abbondanti . . . nello strato superficiale della corrente, che . . . si mostra poroso e spugnoso, e in qualche punto scoriaceo . . . Al micro-

¹⁾ Sulle masse trach.

²⁾ Sulla comp. del Piperno, S. 179.

³⁾ H. I. Johnston-Lavis, a. a. O. London 1888.

⁴⁾ Dell' Erba, Sulla sanidinite sodalite piroxenica di Sant' Elmo. (Rend. Acc. sc. fis. e mat. Napoli, ser. 2a, Vol. IV, 1890.)

⁵⁾ G. Freda, Sulle masse trachitiche rinvenute nei recenti trafori delle colline di Napoli. (Rend. R. Acc. sc. fis. e mat. Napoli, ser. 2a, Vol. III, 1889, S. 38.)

scopio la pasta . . . appare costituita da fitto intreccio di cristalli di sanidina . . . se ne associano alcuni . . . appartenenti ad un plagioclasio . . . In mezzo veggonsi sparsi cristalli di sodalite insieme con abbondante angite, con ornellenda, con magnetite¹. Der Autor zweifelt, ob darin auch Mojunit vorkomme. Er gibt eine Analyse (S. 41), die ich später mitteilen werde. Freda gibt auch eine Analyse von einer dieser Schlacken, die im benachbarten Tuffe isoliert sind, in denen er einige Kristalle von Sanidin und unter dem Mikroskop in dem felspathigen Filz Sodalith beobachtete. Johnston-Lavis findet, daß die Schlacke gelagert sei, als ob sie aus einem benachbarten, jetzt unter dem Tuffe begrabenen Eruptivkegel hervorgekommen wäre.

Der Lavastrom im Tunnel von Montesanto.

Im Innern des Tunnels traf man gelbe bis graugrüne Tuffe, die ich, wie schon erwähnt, für älter halte. Dann wurde 1823,74 m vom östlichen Eingang und in einer Entfernung von 1073,74 m von dem dem erwähnten Eingang näheren Trachyt und 250 m von der trachytischen Breccie des Parkes Grifeo und in ihrer Verlängerung an einer Stelle, welche ungefähr der Mitte des Treppenzuges entspricht, der vom Corso Vittorio Emanuele zum Vomero führt, von der ganzen Höhe des Tunnels und auf eine Länge von 96,26 m eine Trachytmasse mitten in dem gelben Tuffe durchschnitten, deren Grenzen auf beiden Seiten schieb und geneigt sind. Oberhalb nach der Westseite folgen Massen des Trachyts, welche im Tuff isoliert sind, darauf Schichten von Bimsstein und Asche, weiter kompakter gelber Tuff mit Bimssteinen und Fragmenten von schwarzem und anderem Trachyt, endlich grauer Tuff mit Stücken von schwarzen Schlacken und schwarzen und roten Trachyten (Johnston-Lavis). Dell' Erba sagt (S. 185), daß die Tuffe im Liegenden fossile marine Konchylien enthielten, die jedoch verloren gegangen sind. Walther zitiert eine *Ostrea edulis* von dort¹; auch ein Baumstamm wurde darin gefunden. Der Trachyt blieb an seinem westlichen Ende auf den oberen Teil des Tunnels beschränkt.

Dieses Gestein haben Johnston-Lavis², Dell' Erba³) und Freda⁴) beschrieben, letzterer nur kurz. Aus der Beschreibung sieht man, daß der kompakte Trachyt demjenigen ähnlich ist, der bei der östlichen Mündung des Tunnels gefunden wurde. Nach Johnston-Lavis ähnelt das Gestein demjenigen des M. Olibano. Es ist sehr zähe, von feiner und homogener Masse, durch Spalten zerteilt, von grauer oder bläulicher Farbe und haftet infolge der Zersetzung an der Zunge. Er hat ein porphyrisches Gefüge mit bis zu 25 mm langen Kristallen von Sanidin, die zuweilen korrodiert sind, und mit dunklen Anscheidungen von sehr feinem Korn, die nach Dell' Erba (S. 176) aus Angit, Hornblende, sehr seltenem Biotit und aus Magnetit bestehen. Unter dem Mikroskop ist die Grundmasse im gewöhnlichen Lichte durchsichtig, weiß oder schmutzigweiß mit Streifen und enthält nach Dell' Erba hier und da grüne durchsichtige Bestandteile, schwarze opake Körner und zahlreiche kleine Poren oft mit fluidaler Verteilung; zwischen gekreuzten Nicols sieht die ganze Masse kristallinisch aus. Nach beiden Autoren kommen darin ziemlich große und verschiedenen geordnete Mikrolithen von Sanidin mit Glaseinschlüssen vor. In diesen Kristallen so wie in größeren Einsprenglingen bemerkt man nach der Beschreibung von Johnston und der Bestätigung von Dell' Erba jene zonare Struktur,

¹) Walther und Schirlitz, Studien zur Geologie des Golfes von Neapel (Zeitsch. der deutsch. Geol. Ges. Bd. 38, 1886, S. 312).

²) Johnston-Lavis, On a remarkable Sodalite-Trachyte lately discovered in Naples, Italy. (Geol. Mag. n. ser. Bd. VI, 1889, S. 74.)

³) Dell' Erba, Sanidinite sod. di S. Elmo, n. a. O. 1890.

⁴) Freda, Sulle masse trach. delle colline di Napoli 1889, S. 41.

die schon von Fouqué und Michel-Lévy¹⁾ und von Rosenbusch in den Kristallen des M. Olibano gefunden war. Weiter kommt darin ein Plagioklas vor, der dem Oligoklas sehr ähnlich ist, gelbliche oder grünbraune Kristalle von 2 oder 3 mm oder unregelmäßige Körner von Hornblende, die bisweilen von Pyroxen vollständig durchwachsen sind. Ferner findet sich grüner, heller Augit, mit Einschlüssen von Glas, Sanidin, Apatit, Magnetit; der Augit hat nach Dell' Erba eine größere Verbreitung und Wichtigkeit, als Johnston-Lavis ihm zuerkennt; ferner Magnetit, der oft von einem Hofe von Eisenhydroxyd umgeben ist. Dell' Erba erkennt ferner in der Grundmasse Sodalith, der besonders die schmutzig-weißen Teile anspricht und reich an Glaseinschlüssen ist; grünelber Glimmer ist außerordentlich selten, auch Olivin kommt nur wenig in Kristallen oder in meist umfangreichen Nüchchen vor, ferner Nadeln von Apatit und vielleicht Nephelin und Rutil; ich zweifle nicht, daß er unzutreffend diesem Mineral die rotbraunen Nadelbüschel von Breislakit oder Fayalit zugerechnet hat. An den Wänden der zahlreichen Poren, die auch Pasquale Franco²⁾ untersucht hat, bemerkt man ein schwarzes Mineral in sehr feinen, nadelartigen Kristallen, welches nach Franco der Hornblende analog ist, die durch Sublimation in den Massen des Vesuvius entstanden ist. Es scheint aber vielmehr, daß man es für Fayalit oder Breislakit halten muß, der zuweilen zu Hämatit zersetzt ist. Ferner kommt weißer oder milchweißer Sodalith vor, der Nadeln von Fayalit einschließt, sehr reichlich auch Augit, Sanidin und Calcit. Als unsicher werden Mikrosommit von Johnston-Lavis und Nephelin von Dell' Erba angegeben. Das spezifische Gewicht ist nach Lavis 2,516, nach Dell' Erba 2,613. Johnston-Lavis, Freda und Mauro, letzterer auf Veranlassung von Dell' Erba, haben Analysen gemacht, deren Resultate ich später anführen werde. Johnston-Lavis nennt das Gestein einen Sodalithtrachyt und sagt, daß er nach seiner chemischen Beschaffenheit demjenigen der Scarrupata auf der Insel Ischia ähnele. Dell' Erba nennt es Sodalith-Pyroxen-Sandinit und glaubt, daß es mit dem Lavastrom des M. Olibano und dem auf der Ostseite der Astroni Ähnlichkeit habe, weniger mit dem Trachyt der Solfatara und noch weniger mit den Schlacken der anderen phlegäischen Eruptionen, in denen die glasigen Teile überwiegen. Seiner Beschaffenheit nach ähnele es der Lava des Arso auf der Insel Ischia, die nach Fuchs denselben Gehalt an Kieselsäure von 57,73 Proz. hat, aber weniger reich an Tonerde (17,85 Proz.) ist. Das Gestein ist also in Wirklichkeit ein Sodalithtrachyt, und so nennt es auch Rosenbusch³⁾. Seine charakteristischen Eigenschaften teilt es, abgesehen von der Anwesenheit von Hornblende, Biotit, der immer selten auftritt, und Sodalith, mit den Laven der Astroni, des M. Olibano und der Solfatara, nur Olivin fehlt oder kommt wenigstens nur selten in diesen vor.

Zieht man aus dem Gesagten den Schluß, so hat man in dem Rione Amedeo zwischen den beiden Ausbrüchen des Piperno einen Ausbruch von Angittrachyt, der vielleicht ein Seitenausfluß desselben Vulkans ist. Die Breccien wurden teilweise von Explosionen hervorgebracht oder durch Zerbrechung benachbarter trachytischer Ströme. Die Eruptionen reichten bis zum Meere, wie die marinen Fossilien anzeigen, welche am Tunnel von Montesanto vor und nach dem Trachyt und im Regensammler gefunden sind. Wahrscheinlich auf die Wellenbewegungen des Meeres zurückzuführen sind die Dislokationen von Massen von Piperno und die Anhäufungen der Breccien längs des Corso Vittorio Emanuele, die aussehen, als rührten sie von einem Bergschliff her. Auch nach Dell' Erba (S. 185) bildete

¹⁾ Fouqué et Michel-Lévy, Min. Mier., S. 220.

²⁾ P. Franco. Über Amphibol und Sodalith aus dem Trachyt am Monte Santo. (Zeitschr. für Krystall und Miner. Bd. XXV, H. 4). Note mineralogiche: Anfibolo e Sodalite della trachite di Monte Santo: augite e peridoto delle sabbie vulcaniche di San Venanzo: minerali formati sulle ossa fossili nel tufo di Fiano. (Rend. R. Acc. sc. fis. e mat. Ser. III, Vol. I, 56, 1895.)

³⁾ Rosenbusch, Mikr. Physioz. 3. Aufl., Bd. II, 1896, S. 768.

der Trachyt des Tunnels von Montesanto einen wirklichen oberflächlichen, unterseeischen Strom, nicht etwa einen Gang inmitten vorher existierender Tuffe. Er glaubt weiter, daß dieser Trachyt und das Gestein der Piazza Amedeo von den Camaldoli hergekommen sein könnten. Aber diese Herkunft kann man nicht beweisen, weil man nach den Camaldoli zu keinerlei Spuren von dem Fortsetzen ähnlicher Gesteine findet.

XXI. Neapel, Capodimonte.

Der ganze Hügel von Capodimonte von Albergo dei Poveri bis zum Torricellio ist aus gelbem Tuff zusammengesetzt. Von der Arenella fällt bis zum Museum und dem Meere ein großes Gebiet grauen Tuffes sanft ab: der graue Tuff trennt den Hügel von Capodimonte vom gelben Tuff von S. Elmo. Man kann annehmen, daß die Hügel von Capodimonte, von S. Elmo und von Posillipo ursprünglich einem einzigen, sehr ausgelehnten vulkanischen Krater angehörten, aber die ziemlich deutliche Teilung durch die grauen Tuffe und die Verteilung der Tuffbänke bewirken, daß diese Voraussetzung schwer zu beweisen ist. Zum mindesten aber ist die Annahme ebenso wahrscheinlich, daß der gelbe Tuff des Hügel von Capodimonte der Rest eines submarinen Kraters ist, der sich nach S oder SSW gegen das Meer erstreckte. In der Tat ist der Tuff wenigstens zum großen Teile submarinen Ursprungs, da



Fig. 55. Rechts vom Auf-
wärtse des Scudillo gegen-
über der Villa Valanda.
1. Gelber Tuff; 2. Grauer Tuff.

Hamilton¹⁾ Venus gallina L. und andere marine Mollusken nahe bei Capodimonte gefunden hat, wo sich zahlreiche, sehr alte Steinbrüche und Katakomben befinden. Die Bänke sind, obwohl sie im allgemeinen wenig deutlich hervortreten, nur sehr wenig gegen S und SO geneigt, wie man z. B. längs der Salita dello Scudillo erkennen kann. Tenore beschreibt nach dem Vorgang von Buckland die vertikalen Gänge, welche da und dort den Tuff durchbrechen und zwar sowohl bei S. Rocco nahe bei Capodimonte, als auch in dem Hügel von Camaldoli. Dell'Erba hat den gelben Tuff des Steinbruchs Delle Fontanelle mikroskopisch untersucht (S. 22): »a luce ordinaria la massa si presenta traslucida, gialla, con molte pomice fibrose semitrasparenti, ricche in pori; a nicol incrociati è traslucida, ovvero oscura (vetro) con scarsi microliti di sanidina, questi ultimi più abbondanti nei vetri e nelle pomici . . . Vi si osservano ancora parecchi cristalli di Sanidina a contorno spesso regolare ed integro; taluni con pori e granuli di magnetite: . . . non ho osservato che un solo cristallo di pirosseno.«

In dem gelben Tuff findet man die gewöhnlichen Gesteine mit sehr großer Einförmigkeit in Bruchstücken, die sehr selten größer als ein Apfel sind. Es kommen darin vor: schwarzer Trachyt, ähnlich den Flammen des Piperno, Glimmertrachyt und Sodalithtrachyt, die zuweilen in sehr kleinen Linsen vereinigt sind, und ziemlich zersetzte Basalte. Der braune, dunkle, kompakte und mit Einsprenglingen versehene Glimmertrachyt hat eine wenig glasige Grundmasse mit ziemlich langen Nadeln, seltener Bündeln und noch seltener Sphäroiden von Sanidin. Ebenso zahlreich sind prismatische Mikrolithen von Augit mit zonarem Bau. Der Auslöschungswinkel ist auf (010) beständig 45° im Innern, aber nach außen zu findet man größere Winkel, ähnlich denjenigen im Ägrinaugit. Selten kommen Körner von Magnetit vor. Biotit kommt nicht selten in hexagonalen dunkelbraunen Schuppen vor.

Die Einsprenglinge sind Plagioklas (Bytownit und Anorthit mit einem Auslöschungswinkel auf (010) von --36°) mit zonarer Struktur und unzulöser Auslöschung, sehr starker Korrosion, Eindringungen des Magma und Glaseinschlüssen; manchmal sind sie mit Sanidin

¹⁾ Hamilton, Campi Phlegraei, Taf. 45, Fig. 6.

verflochten. Der Augit besitzt, wie in den Mikrolithen, äußere, vielleicht natronhaltige Zonen, welche zuweilen unter stärkerem Winkel auslösen, als innerhalb, nämlich von $43^{\circ} 30'$ bis $52^{\circ} 20'$. Einige große pleochroitische Kristalle von Ägirin lösen auf (010) bei $+5^{\circ}$ aus. In den großen Einsprenglingen kommt Magnetit nur selten vor.

Der glimmerhaltige Sodalithtrachyt ist weißlich, sehr feinkörnig, mit kleinen Einsprenglingen von Biotit und Pyroxen und gelblichen Flecken. Die Grundmasse ist reichlich glasisch, aber zersetzt. opak, weiß, wolkig und reich an Mikrolithen, an Blättchen und unvollkommen sphäroidalen strahligen Bündeln von Sanidin, oft in Karlsbader Zwillingen, und an kleinen Kristallen von Biotit. Unter den Einsprenglingen kommen sehr selten Skelette von Plagioklasen der Labradorreihe in größeren Kristallen als der Sanidin vor, mit sehr schwachen Interferenzfarben und Überresten polysynthetischer Struktur, die fast vollständig in Blättchen von Kaolin mit schwacher Doppelbrechung verwandelt sind. Der Magnetit in Würfeln war ursprünglich reichlich vorhanden, aber jetzt ist er fast vollständig zu Limonit zersetzt, der das ganze Gestein mehr oder weniger fleckig macht. Sodalith kommt in Würfeln und Hexagonen vor, die opak, rötlich oder gelblichweiß und zu Kaolin zersetzt sind.

Andere Exemplare haben das Aussehen von kompaktem Bimsstein mit braunen Flecken, in denen die kleinen Hohlungen teilweise mit einem dunkelbraunen und einem andern hellgelben Mineral erfüllt sind, die bei der Präparation verloren gehen. Die Grundmasse besteht aus einem Filz strahliger Bündel von Sanidinmikrolithen, mit fluidaler Struktur, auch um die Hohlungen, die jedoch nur mikroskopisch klein sind. Gelbe oder braune limonitische Flecken sind wie Lanzenspitzen zwischen den Bündeln verteilt, ebenso sind zahlreiche Dendriten von Limonit, pseudomorph nach Hämatit, hier und da zu sehen. Viele Poren haben hexagonalen Querschnitt, und häufig kommen darin Fragmente einer weißen, durchsichtigen, einfach brechenden Masse vor, die alle Eigenschaften des Sodaliths besitzt, zusammen mit Bruchstücken von Limonit.

Der höhere Teil des Hügels und der nördliche Abhang bis zur Ebene sind mit grauen Tuffen bedeckt, welche sich auch in sehr dünnen Partien finden, die gänzlich diskordant liegen auf dem Scheitel der kleinen, gegen die Stadt und das Meer zu abfallenden Ausläufer. In Menge vorhanden sind unveränderte Bimssteine; auch im Platz bei dem königlichen Palast und auf dem höchsten Teile des Hügels in den jüngeren Bänken bilden ihre Anhäufungen 3—5 m mächtige Bänke; ihre sehr regelmäßige Anordnung ist dem Anschein nach im Wasser erfolgt. Diese Bänke fallen im N ein mit einer Neigung von 5° nach N 10° W und im O mit einer Neigung von 5 — 13° gegen O, d. h. gegen die Ebene und die Synklinale des Sebeto mit geringen Unterbrechungen und mit gleichförmigem Aussehen; die letzten Ausläufer bemerkt man 90 m ü. d. M. nach Poggioreale zu über den grauen regelmäßig geschichteten Puzzolanen der Brüche der Società di Risarcimento.

Es verdient hervorgehoben zu werden, daß hier nirgends weder makroskopisch noch mikroskopisch irgend eine Spur von Asche des Vesuvs angetroffen worden ist, obwohl dieser Vulkan sich so nahe befindet.

XXII. Posillipo.

Vom Meere aus sieht man gegenüber von Nisida am Vorgebirge Coroglio einen graulichen Tuff, der vom gelben Tuff in ziemlich deutlich sichtbaren Schichten überlagert ist. Diese bilden die ganze Halbinsel Posillipo. Hier gibt es auch Puzzolan¹⁾. Von

¹⁾ L. DeL'Erba, Su di alcune puzzolane in quel di Castellana. Napoli 1893, S. 20.

dem südlichsten Ende des Kaps bei der Grotta dei Torni und von anderen anliegenden Orten gibt Günther einige Photographien¹⁾. Die am Meere abgebrochenen Schichten haben eine Neigung vom Meere nach dem Lande, von SSO nach NNW, von 4° bis 6°, und gehen dabei unter den jüngeren grauen Tuff hinunter, der auf dem Scheitel des Hügels beim Dorf Posillipo eine dünne Schicht zu bilden beginnt und sich von da einerseits nach der Ebene dei Bagnoli, anderseits bis zum Meeresspiegel hinunterzieht, indem er dabei eine Art Syklinale zwischen Piedigrotta und dem Vico Chiarone auf der einen Seite und der Station Corso Vittorio Emanuele der cumanischen Eisenbahn auf der anderen Seite bildet und so den gelben Tuff von Posillipo von dem gelben Tuff bei Neapel trennt. Die Schichten des letzteren liegen nicht konkordant unter dem grauen Tuffe, wie diejenigen von Posillipo, sondern diskordant und abgeschnitten. Hier und da kommen, wie immer, in dem gelben Tuff lokale unregelmäßige Neigungen vor, welche Breislak, Günther und einige andere veranlaßt haben, in dem Hügel die Überreste mehrerer Krater zu unterscheiden. Im allgemeinen aber nehmen die Neigungen nach dem Meere hin zu, so daß man wohl annehmen kann, daß der Hügel von Posillipo die letzten Abhänge eines weiten Kraters bildete, der ursprünglich im SSO lag und dann später durch Meeresswellen und vielleicht durch Explosionen zerstört wurde.

Der gelbe Tuff enthält Bruchstücke des grünen Tuffes des Epomeo²⁾, einige trachytische und bimssteinartige Fragmente, die selten einen Durchmesser von 10—15 mm überschreiten und Stückchen von grünem Obsidian und Feldspat, die in einem hellgelben feinen Pulver verstreut liegen. Die Bimssteine sind infolge der Hydroxydierung des Eisens der Opacität gelb, in einigen größeren Fragmenten sieht man deutlich, daß der Bimsstein im Innern noch dunkelgrau, außen aber gelblich ist. Unter dem Mikroskop tritt fluidale Struktur deutlich hervor; zuweilen besteht er aus blasigem, hellgrünem Glase mit Bruchstücken von Feldspaten verschiedener Art mit verschiedenen Einschlüssen und von Pyroxenen.

Seacchi³⁾ hat in dem gelben Tuffe nur ein großes Stück Kalkstein mit Kristallen von Pyrit gefunden. Er warnt den Beobachter mit Recht, für anstehendes Gestein Stücke von Bausteinen zu halten, die dort seit den Römerzeiten angehäuft wurden.

An mehreren Punkten auf dem Promontorio finden sich marine Mollusken, die aber spärlich und schlecht erhalten sind, weil die Gesteine zu durchlässig sind. Seacchi gibt von diesen Orten an: *Ostrea edulis* L., *Pectunculus violacescens* Lck., *P. glycymeris* L., *Tapes decussata* L., *Cerithium vulgatum* Brug., *Turritella communis* L., *T. triplenta* Broc. (wahrscheinlich *T. turbona* Monterosato, wie aus der Abbildung eines Exemplars hervorgeht, die wir Hamilton⁴⁾ verdanken), *Murex brandaris* L., *Chenopus pospelicani* L. Weiter können Holzstücke vor⁵⁾, welche Spuren von Verflüssung zeigen und nur durch Wasser dorthin gebracht sein können. Es kann sich dabei nicht um Baumstämme handeln, die auf dem festen Lande lagen und durch unterirdische Explosionen begraben wurden. Abich gibt Analysen des gelben und des grauen Tuffes von Posillipo⁶⁾, die ich später anführen werde.

¹⁾ Günther, The Phlegr. fields, S. 430, Fig. 11. — Contributions to the Study of Earth-movements in the Bay of Naples. Westminster 1903, S. 10, 19, 29, 30, 35.

²⁾ Hamilton, Campi Phlegraei, Taf. 32, Fig. 4.

³⁾ Campania S. 121.

⁴⁾ Campi Phlegraei, Taf. 35, Fig. 3.

⁵⁾ Hamilton, a. a. O. Taf. 35, Fig. 2. — Seacchi, Campania S. 118.

⁶⁾ Natur der vulkan. Erscheinungen S. 92.

XXIII. Fuorigrotta.

In dem höchsten Teile des gelben Tuffes traf man eine Schlackenbank an, als für die Kanalisation von Neapel die Emissare von Cumä (ital. Cuma) und Coroglio durch den Hügel von Posillipo geführt, 115 m von der Mündung des Tunnels der Straßenbahn nach Fuorigrotta, zwischen den Höhen 3,95 und 15,60 m ü. d. M. Es wurden aber nicht die höchsten Teile der Bank angetroffen. Diese Emissare gehen aus bei der Werft in Piedigrotta nördlich von dem neuen Tunnel der Straßenbahn.

Alle Notizen, welche ich jetzt gebe, stammen aus der vorzüglichen Arbeit Dell'Erba¹⁾. Der Emissar von Cumä, dessen Stollen im Mittel 4,10 m hoch war und in 12 m Meereshöhe beginnt, hat ein Gefälle von 0,633 auf 1000, derjenige von Coroglio mit einem 3,90 m hohen Stollen in einer Meereshöhe von 4,50 m eine solche von 0,75 auf 1000. Der Emissar von Cumä geht, nachdem er unter dem Tunnel der Straßenbahn angekommen ist, unter diesem weiter, derjenige von Coroglio geht in gerader Linie und senkrecht unter der Mündung Fuorigrotta der alten Grotte von Pozzuoli fort. Die Schlackenmasse wird, wie in allen anderen bekannten Fällen, bedeckt von »una massa tufacea mista a blocchi isolati e di vario volume della trachite stessa«, welcher das Liegende des gelben Tuffs des Hügels Posillipo bildet. Man traf diese Masse, welche sehr wenig geneigt ist, nur beim Emissar von Coroglio an, bei 650 m, und von 660 bis 682 m, also auf 22 m steigt sie nur 3,40 m empor, »quindi, con pendenza più lieve, giunge ad occupare tutta l'altezza del traforo«.

Der Schlackenberg oder die trachytische Masse wird nach Dell'Erba von dem Emissar von Cumä in einer Höhe von 11,50 m ü. d. M. in der Sohle getroffen bei 735,20 m, »ed è venuta a cessare .. alla progressiva di 778,10 m dopo circa 43 m; presentava nella superficie estrema una forte pendenza dal lato di Piedigrotta ed un declivio più rapido ancora verso Fuorigrotta«, eine fast kuppenförmige Gestalt, die am Gewölbe des Emissars nur auf eine Strecke von 10 m angetroffen wurde.

In dem tiefer liegenden Emissar von Coroglio wurde dieselbe Masse in der Sohle 3,95 m ü. d. M. bei 720 m angetroffen. Bis 731 m, d. i. 11 m lang, steigt sie 2,16 m, stets von Tuff mit wenig trachytischen Massen bedeckt; erst bei 747 m, d. i. nach weiteren 16 m steigt sie noch um 1,74 m bis an das Gewölbe. Bei 754 m, schreibt Dell'Erba, fängt sie an, in der Sohle zu verschwinden, die in dem gewöhnlichen Tuff angelegt ist, aber erst 13 m weiter bei 767 m verschwindet sie im Gewölbe. Die Masse wird also vom Emissar auf 47 m durchschnitten, aber nur 34 m in der Sohle und 20 m in der Wölbung, was man der Kuppenform zuschreiben muß. Das Minimum der Entfernung zwischen den Orten des ersten Antreffens der Trachyte in den zwei Emissaren ist 78 m und die Verbindungslinie dieser Punkte streicht von NNW nach SSO. Dell'Erba scheint von der Ansicht anzugehen, daß das durchbrochene Gebiet nicht aus seiner ursprünglichen Lagerung gebracht sei, und daß die Schichten horizontal seien. Er glaubt daher, daß die wahrscheinliche Mächtigkeit der durchbrochenen Eruptivmasse 11,65 m betrage. Da der tiefer liegende Emissar von Coroglio die Masse etwa 20 m lang im Gewölbe und derjenige höher gelegene von Cumä 43 m lang in der Sohle durchbrochen hat, so nimmt Dell'Erba an, daß die Kuppe sich mehr nach N ausdehnt, und daß sie von dem Emissar von Coroglio mehr nach außen hin durchbrochen worden ist, als von dem anderen.

Man muß jedoch bemerken, daß die Tuffschichten von Posillipo nahe bei Fuorigrotta etwas nach NNW einfallen. Auch die Schlackenbank dürfte disloziert und einige Grade gegen ONO geneigt sein mit einigen Unterschieden, soweit man von außen beobachten kann. In der Tat ist die Basis der Eruptivmasse in dem Emissar von Coroglio angen-

¹⁾ Sandinita sol. pir. a. u. O.

scheinlich von W nach O geneigt, wodurch die Kuppenform notgedrungen Weise ausgeschlossen ist. Überdies finden sich die in dem Tuffe eingestreuten Schlackenbänke nur auf der Ostseite, d. h. im höheren Teile, also im Hangenden, nicht im Liegenden. Es ist also nicht unmöglich, daß es sich um eine Länse handelt, welche dem Ursprunge nach einem Eruptivkegel entspricht. Dell' Erba hält das Gestein für einen wirklichen Lavastrom; aber nach der Beschreibung tragen die Eruptivmassen den gleichen Charakter wie die Schlacken des M. Nuovo und aller bisher erwähnten Orte. Sie sind mit schlackigen und mit mehr kompakten Massen gemischt, wobei erstere überwiegen. Zuweilen ist das Gestein »stirata, e quindi fibrosa, talora con zone ricurve, quasi cordonate .. Anche le parti più compatte non sono scevre di pori. Talora la roccia si sbrandella per modo da sembrare quasi un conglomerato, i cui piccoli frammenti si staccano con lieve pressione delle dita, essendo isolati tra loro da esili screpolature che s'intrecciano in tutti i sensi ... È interessante il notare che incastonati nella massa o più di frequente commisti ai detriti .. si osservano frammenti angolosi di roccia eterogenea; giungono a qualche centimetro di lunghezza, ma d'ordinario sono piccoli, ora compatti ora fragilissimi, fino ad essere resi quasi polverulenti, imbiancati e matti ovvero ingialliti. Spesso è facile distaccare i più tenaci e nel posto da essi occupato resta un vuoto della loro perfetta forma esteriore, le cui pareti si vedono talora spalmate di una sostanza polverulenta e più chiara; in altri, e massime in quelli ingialliti, è facile osservare un cerchione più fragile e più chiaro che li circonda parallelamente al contorno della spessezza fino ad un millimetro ... Il colore della roccia è grigio-oscuro fino al bruno, costituendo alle volte macchie distinte .. In taluni punti è ingiallita .. Ruvidezza al tatto; sonora del suono delle scorie.«

Die Dichtigkeit beträgt 2,687.

»Nella massa si notano sparsi e non abbondanti, cristalli feldspatici .. molto rara appare qualche laminetta di mica bruno-rossastra.« In zwei Stücken hat Dell' Erba »notato un nodulo piuttosto grosso di olivina.« Unter dem Mikroskop »la massa fondamentale in taluni casi si scorge piuttosto riccamente cristallina chiara .. mista ad una base amorfa e bruna; questa talora è sparsa irregolarmente, altre volte forma frequenti cordoni allineati e presso che paralleli fra loro. In altri saggi la massa si scinde quasi per metà tra cristallina e amorfa. Finalmente la base amorfa prende il soprannome in altri saggi, laonde si ha una massa brunafino a nera, frammezzata da spiragli lucidi .. ove più ove meno ravvicinati fino a ridursi a veri punti.«

»La parte oscura a fortissimo ingrandimento resta omogenea e là dove per scarsezza si rende meno oscura si scinde parzialmente in un ammasso di globuli bruni ... La parte cristallina e più rischiarata si determina di tessitura microlitica, a Nicol incrociati con polarizzazione d'aggregati .. Eccezionalmente riscontrasi in qualche raro punto anche la tessitura micro-sferolitica. Le segregazioni, che appartengono a feldspati hanno colore bianco sporco. Vi sono inclusi dei pori a gas; qualche granulo nero di magnetite, rarissima mica, e abundantissimi cristallini feldspatici di anortite con qualche rarissimo individuo .. di sanidino e qualche raro cristallo di labradorite.«

Die großen Einsprönglinge von mehr oder weniger hervorstehender grüner Farbe gehören dem grünen Augit und häufig dem Biotit an. Olivin und Hornblende sind kaum vertreten, dagegen kommt Magnetit in schwarzen Körnern häufig vor. Unter den zahlreichen Mikrolithen kommen am häufigsten die von Augit vor, dann die von Biotit und weniger solche von Anorthit. Einige Mikrolithen sind wahrscheinlich Sanidin, reichlich finden sich Nadeln von Apatit. Dell' Erba nennt dieses Gestein Pyroxen-Glimmer-Andesit. Es hat alle Eigenschaften eines Augittrachyts vom Ponzatypus¹⁾, wie er gerade auf den Inseln

¹⁾ Rosebush, 2. Aufl., S. 597.

Ponza und Ischia vorkommt und zeichnet sich durch das Fehlen von Sodalith und durch Armut an Sanidin aus. Oberhalb der Schlackenbänke, mindestens 15,60 m höher, kommen isolierte Schlacken im gelben Tuffe vor, der dort eine Höhe von 170 m erreicht¹⁾.

XXIV. Monte di Procida.

Die Anhäufungen von Schlacken und Projektilen, welche sich bis wenige Meter über dem Meere längs der Küste des M. di Procida auf eine Länge von 2,5 km, gerade gegenüber der Insel Procida vom Mare Morto bis zur alten Mündung des Fusaro finden, sind von Scacchi (Campania S. 242) beschrieben worden, aber von Niemand weiter. Die älteren Schichten gehen über dem Meeresspiegel zu Tage aus zwischen der Punta di Palombara oder Palombara und der Marina di Acqua morta, d. h. in dem westlichsten Teile des M. di Procida.




Fig. 56. Zwischen der Punta di Palombara und der Cala dell' Inferno.
Grauer Tuff I, III, VI, VIII; Schlacken II; Breccie IV, VII; Konglomerat IX.

I. Am ältesten sind Tuffe von dunkelgrauer Farbe, welche am Meere zwischen der Punta di Palombara, wo sie eine Höhe von 2 m erreichen, und dem inneren Teile der Cala dell' Inferno vorkommen, dann bei der Punta dell' Inferno, dem westlichsten Punkte des M. di Procida gegenüber der Klippe von S. Martino, und an dem südlichen Ende der Marina di Acqua morta.



Fig. 57. Nördlich von der Punta dell' Inferno.
1:2000.

1. Bos, graue, gelblich-schwarze Schlacken; 2. graubrauner Teil von sehr feiner Beschaffenheit.

II. Darüber befindet sich eine Bank von Schlacken, welche kompakt oder blasig, mikrokristallinisch, dunkelgrau sind und denjenigen des M. Nuovo ähneln, außer daß sie gewöhnlich viel Feldspat enthalten. Von der Punta di Palombara erstrecken sich die dort etwas rötlichen Schlacken bis zum innersten Teil der Cala dell' Inferno ungefähr auf eine Länge von 0,5 km. Zunächst bilden sie an der Punta eine kleine Linse von 0,50 m Höhe, darauf eine bei der Punta 0,50 m hohe Bank, die nach S zu mächtiger

¹⁾ W. Hamilton, Campi Phlegraei, Taf. XVI, gibt eine Zeichnung des Tuffes von Fuorigrotta.

ist. Etwas nördlich von der Punta dell' Inferno kommen bis zum nördlichen Teile der Marina di Acqua morta Bänke in zwei leicht gekrümmten Antiklinalen vor, so daß sie auf eine kurze Strecke dazwischen in einer Synklinale im nördlichen Teile der genannten



Fig. 58. Punta dell' Inferno von Süden.
Schlacken II über dem grauen Tuff III; grauer Tuff VI, VIII

Marina unter das Meeresniveau sinken. Dort kommen nicht nur rote¹⁾, sondern auch graue, besonders aber auch schwarze Schlacken vor und erreichen eine Mächtigkeit von 8 m. Man trifft sie dort von jeder Größe, kleine und große bis über 1 cm; sie sind gewöhnlich blasig, doch kommen auch kompakte Schollen vor. Dieselben Schlacken kommen



Fig. 59. Von der Punta dell' Inferno nach Marina di Acqua morta.
Schlacken II; Grauer Tuff III, VI, VIII

auch in dem nach dem Lande zu gelegenen Teile der Klippe di S. Martino unter horizontalen Schichten von schwarzem Tuff, der die Beschaffenheit von Konglomeraten besitzt, vor. Die Schlacken von Palombara zeigen unter dem Mikroskop eine nur mäßig glasige Grundmasse mit wenigen in den dunkleren Glaspartien eingebetteten Opaciten, mit isoliert oder in Bündeln oder Keraunoiden auftretenden Mikrolithen von Feldspaten; einige weniger

¹⁾ Scacchi, S. 243f.

größere löschen bei 0° aus, das sind Sanidine, andere löschen bei 4° aus, die zahlreicheren, die zwischen 37 und 51° auslöschten, sind Anorthit. Einige größere Zwillingkristalle haben wellige Auslöschung, und man findet in ihnen häufig Apatit eingeschlossen. Die Zwischenräume zwischen den Feldspat-Mikrolithen werden von Körnern von Magnetit eingenommen, die sehr häufig in Hämatit umgewandelt sind, zuweilen mit einem Hof von Limonit. Das Eisenoxyl zwischen den Feldspatstrahlen nimmt häufig die Form von Lanzenspitzen an. Oft kommen in unmittelbarem Kontakt mit Magnetit und mit Einschlüssen davon Mikrolithen von Augit vor, die meistens sehr zierlich idiomorph, zuweilen nadelartig sind, von hell- oder dunkelgrüner Farbe, wenig pleochroitisch mit kräftigen Interferenzfarben und einem Auslöschungswinkel auf den Längsseiten von $32-50^\circ$.

In einigen Schlacken der Punta dell'Inferno ist glasige Basis reichlich vorhanden mit dunklen Flecken und Opaciten, aber ohne Magnetitkörner, welche sich im Gegenteil in den helleren Partien befinden. Die Feldspäte mit einem Auslöschungswinkel von $41-65^\circ$ und häufig lebhaften Interferenzfarben gehören dem Anorthit an. Magnetit kommt auch in ziemlich



Fig. 60. Monte di Procida, Klüfte von Minicola.
Grauer Tuff III, VI, VIII

großen Einsprenglingen vor. Statt des beinahe gänzlich fehlenden Augits findet sich, wenn auch selten, Ägirinaugit in vollständigen Prismen, mit lebhaftem Pleochroismus von gelb nach hellgrün, einem Auslöschungswinkel *c:c* von 60° , auch in unmittelbarem Kontakt mit hellgrüner Hornblende, welche häufig in Mikrolithen vorkommt, fast gar keinen Pleochroismus, ganz schwache Interferenzfarben und einen Auslöschungswinkel auf (110) von 0° , 3° , 4° und in einem Falle von 8° besitzt. Häufig kommt Sodalith in Würfeln oder Hexagonen vor und Hanay.

III, VI, VIII (vgl. Fig. 55 S. 130). Es folgen Schichten von grauem Tuff, die in ihrer Feinheit dem höher gelegenen grauen Tuff ähneln; in ihnen treten unterbrochene Bänke anderer Schlacken und Konglomerate auf. Zunächst kommt ein Tuff (III) von feiner Beschaffenheit, der dunkel, grau-gelblich ist und bei der Cala dell'Inferno und bei der darauf folgenden gleichnamigen Spitze die Schlacken mit Schichten bedeckt, die unten nach NW einfallen und geneigt sind, oben aber horizontal verlaufen. Südlich von der Montagna d'Innocenzo, welche der nördlichste Teil des M. di Procida ist, zwischen diesem und der Cala dell'Inferno nimmt die Mächtigkeit des Tuffes von 6 auf 5 m ab. An derselben Montagna d'Innocenzo steht nach Palombara im S oberhalb des Tuffes Nr. III mit 4—8 m ein

hellgrauer körniger Tuff an, der sehr feinkörnig und sehr fein geschichtet ist. Die Schichten sind horizontal und enthalten Bimssteinschichten bis zu 0,50 m Höhe und Schichten mit kleinen Fragmenten von Obsidian. Alle diese Tuffe sieht man auch, ohne auf das Meer gehen zu müssen, an der Basis der Montagna d'Innocenzo, d. h. im Meeresniveau, südlich von der alten Mündung des Fusaro und links von der kleinen Bucht von Torre Gaveta. Infolge der chemischen Wirkung des Meerwassers ist das Gestein oberflächlich geschwärtzt. Diese Tuffe, in denen wir längs des ganzen Strandes des M. di Procida häufig Schlacken und Konglomerate erblicken, erscheinen wieder, ohne anderes Material, am südlichen Ende des Monte, am Strande von Miniscola, auf eine Höhe von mindestens 30 m unter den Konglomeraten IX.



Fig. 61. Klippen von Miniscola.
Schlacken X.

IV, VII. Es folgen südlich von der Montagna d'Innocenzo längs des Meeres in der Cala dell' Inferno oberhalb des grauen Tuffes Nr. III, der 5 m mächtig ist, und mitten in den Tuffen VI und VIII zwei ziemlich lange Linsen von Konglomerat und von vulkanischer Breccie, die wir alsbald besprechen werden, mit folgender Lagerung: über dem grauen Tuff Nr. III liegt eine erste Bank von Konglomerat IV, 3 m mächtig, dann folgen 4 m grauer Tuff VI, dann eine andere Konglomeratbank VII, 4 m mächtig, wieder eine Tuffbank VIII, die 2 m mächtig ist.

IX. Diese wird von einer letzten Konglomeratbank IX bedeckt, die durch ihre Mächtigkeit und die komplizierte Zusammensetzung größere Aufmerksamkeit verdient. Man kann sie gut beobachten, wenn man von der Landseite die Montagna d'Innocenzo besteigt. Dort trifft man oberhalb



Fig. 62. Östlich von der Torre Fuma.
1. Maceobreccie; 2. grauer Tuff; 3. ochrgrüne, gelbbirne,
dunkle Schlacken; 4. dunkelgrauer, augitlicher Tuff.

des grauen Tuffes III, VI, VIII mit einem sehr deutlichen Absatz eine nicht zusammenhängende Breccie mit bis zu $\frac{1}{2}$ cm großen Stücken von sehr verschiedenem Aussehen an, die eckig sind, aber doch Spuren einer wahrscheinlich durch Wasser hervorgerufenen Abrollung zeigen, und mit einem dunklen Tuff umhüllt sind. Darunter finden sich wenige Stücke schwarzer oder roter Schlacken und verschiedene helle Trachyte, die den Sandliten des M. Olibano gleichen, auch schwarze, wie die Flammen des Piperno, ferner solche die etwas blasig und glasig sind und zahlreiche Einschlüsse von Plagioklas, besonders von Anorthit mit wenigem Labradorit und noch seltener auftretendem Sanidin mit welliger Anschließung, der wieder Magnetit einschließt, enthalten, ferner von Augit mit außergewöhnlich schwachen Interferenzfarben wegen der schon begonnenen Zersetzung und mit Gaseinschlüssen, selten von Ägirinaugit, von Biotit und Magnetit in wenigen aber großen Kristallen. Das Glas in der Grundmasse dieser schwarzen Trachyte hat eine deutlich fluidale Struktur, die sich auch in dem Wechsel heller, durch die beginnende Kaolinisierung meist opaker Schichten mit durch die Limonitisierung der Opacite dunkelbraunen anstrückt, und enthält wenige kleine Mikrolithen von Sanidin und Überbleibsel von Feldspat-Sphärolithen.

Ferner kommen sehr große Bimssteine, welche schon Kalkowsky bemerkt hat, und sehr schwarze Obsidiane von gelber bis grünlichgelber Farbe im durchfallenden Lichte, zuweilen mit aschgrauen Zonen, in sehr großen Stücken vor, die bisweilen breccienartig sind und kleine eckige Stücke von Trachyt, der entweder hell und mikrokristallinisch oder sehr reich an Sanidin ist, und von rotem Tuff einschließen. Diese Obsidiane wurden schon von Deecke¹⁾ und Abich erwähnt; letzterer beobachtete, daß sie sich in Weißgüßhlitze, wie die anderen der Phlegräischen Felder, schnell aufblähen und in Bimsstein verwandeln. H. S. Washington²⁾ redet von schwarzen, glasigen Obsidianen des M. di Procida nach Cumä, in deren Grundmasse kleine Kristalle von Sanidin beobachtet wurden mit einer Struktur, die derjenigen ähnelt, welche er keraunoidisch nennt, die von Nadeln von Sanidin, welche von einem Hauptkristall ausstrahlen, gebildet wird. Der Obsidian erweist sich unter dem Mikroskop aus einer vollständig glasigen, durchscheinenden Masse zusammengesetzt, meist ohne Opacität und mit einer sehr feinen fluidalen Struktur mit Fäden, die kaum dunkler sind und die fremden Fragmente und auch Kristalle von vorherexistierendem Feldspat, nicht immer auch Kristalle von Augit umschließen. Er zeigt viele Ähnlichkeiten mit den glasigen Schlacken von S. Maria al Monte und S. Maria del Piante. In einigen Exemplaren kommen 1. sehr dünne Mikrolithen vor, bis $19\ \mu$ lang, mit sehr schwachen Interferenzfarben, wahrscheinlich von Sanidin; von ihnen ist bisweilen nur der Abdruck übrig geblieben; um sie herum finden sich zuweilen feine, unregelmäßige Zonen von Opacität; 2. große Kristalle von Magnetit; 3. größere Kristalle, die aber nicht immer vollständig sind, von Augit, die meist den Magnetit begleiten; es gewinnt aber nicht den Anschein, als ob letzterer aus der Resorption jener hervorgegangen wäre, vielmehr bildete sich der Augit durch das im Überschuß vorhandene Eisenoxyd. 4. sehr selten kommt Glimmer vor. Die groben Einsprenglinge gehören der ganzen Reihe der Feldspate an und sind reich an bisweilen weißen opaken Glaseinschlüssen, die in Zonen verteilt sind; meist besitzen sie eine deutlich polysynthetische Struktur mit lebhaften Interferenzfarben und nicht sehr großen Auslöschungswinkeln. Einige Kristalle von zonarer Struktur sind im Kern saurer mit Übergang vom Oligoklas (Auslöschungswinkel auf (010) $11^{\circ}5'$) zum Anorthit (Auslöschungswinkel $39-47^{\circ}$); in anderen kommt man vom Sanidin zu einer Hülle von Albit. Andere Kristalle weisen infolge ihres Auslöschungswinkels von 22° zur Zone *P:M* auf Labradorit hin. In anderen Exemplaren von Obsidian, in denen man größere Einsprenglinge nicht bemerkt, scheint Plagioklas zu fehlen. Dort kommen große Mikrolithen von Sanidin vor, meist in Zwillingen nach dem Karlsbader Gesetz mit verschiedenen Auslöschungsrichtungen auf verschiedenen Zonen. Häufiger sind die viel kleineren, idiomorphen, immer sehr scharfen Kristalle von grünem Ägirinangit, die leicht pleochroitisch sind von gelbgrün nach grasgrün und sehr geringe Absorptionsdifferenz zeigen, mit wenig lebhaften Interferenzfarben, bisweilen in Zwillingen, mit zwei Spaltungsebenen, die aber sehr wenig deutlich sind, nach dem Prisma und nach einem Pinakoid; der Winkel *c:c* beträgt 60° ; zuweilen mit Zonen, die kaum einen größeren Auslöschungswinkel besitzen, von Ägirin. Ich habe auch achtsseitige Kristalle von Ägirin, mit einem Auslöschungswinkel von 69° , gefunden. An einigen Stellen kommt auch Augit in prismatischen Kristallen und mit einem Auslöschungswinkel von 41° auf (010) vor. Ein Kristall war von einem Hornblendekristall durchdrungen, beide hellgrün mit gemeinsamer Vertikalachse und Symmetrieebene. Die Spaltungsebenen sind in der Hornblende, nicht aber im Augit deutlich zu bemerken; der Pleochroismus ist größer in der Hornblende. Die Differenz in der Absorption ist in ersterem größer, in letzterem kleiner. Die Interferenzfarben sind

¹⁾ Deecke, Fossa Lupara, S. 169.

²⁾ H. S. Washington, Ischian trachytes. (Amer. Journ. of sc. 1896, S. 381.)

sehr lebhaft im Augit, sehr schwach in der Hornblende. Der Auslöschungswinkel auf (010) ist 39° im ersten, 15° im zweiten. Magnetit kommt in Oktaedern und in Würfeln vor, ist aber wenig häufig.

Scacchi¹⁾ erwähnte Leucitophyre von verschiedenem Aussehen, die in den Phlegräischen Feldern sonst nur bei S. Maria del Pianto gefunden worden wären. Kalkowsky²⁾ sagt ausdrücklich, daß er leucithaltiges Gestein nicht angetroffen habe. In Wirklichkeit findet man zahlreiche Fragmente von phonolithoidem Leucitophrit ähnlich denjenigen von Tavolato und anderen Orten des Vulkans von Latium, ausgezeichnet durch reichlichen Sanidin in der Grundmasse und zuweilen unter den Einsprenglingen, und Anorthit, nebst spärlicherem Augit und eventueller Anwesenheit von Neseam. Das Gestein ist meist aschgrau, hell oder bläulich mit Einsprenglingen von dunkelgrünen Pyroxen und mit weißen, bis zu 5 mm großen Gruppen von Kristallen von Leucit, die weißbläulich oder gelblich, undurchsichtig sind und rosettenförmig um Kristalle von Magnetit herum verteilt, der mehr oder weniger zersetzt ist, oder von Pyroxen. Unter dem Mikroskop zeigt sich glasige Basis in der Grundmasse nur sehr selten oder gar nicht; man findet:

1. Allotriomorphe Blättchen oder feine Kristalle, selten Nadeln von Sanidin, meist einfach, seltener verzwilligt nach dem Karlsbader und dem Manacher Gesetz, mit sehr schwachen Interferenzfarben und Auslöschung von 0° .

2. Einen Filz von größeren, aber nicht häufigen Mikrolithen von Labradorit, Bytownit, seltener von Anorthit, welche $14\text{--}20\ \mu$ lang und $5\ \mu$ breit sind, manchmal aber auch noch größer werden und dann isoliert liegen und idiomorph sind. Alle sind wohl erhalten und mikrotinartig mit polysynthetischer Struktur mit breiten Lamellen und lebhaften Interferenzfarben. In einigen Exemplaren finden sich Sphärolithe, die aus fünf, sechs und mehr Kristallen von Plagioklas bestehen, welche sich unregelmäßig durchdringen und radialstrahlig angeordnet sind. Mikrolithen von Sanidin kommen bisweilen gar nicht vor, dagegen sind diejenigen von Labradorit sehr zahlreich mit dem konstanten Auslöschungswinkel von 22° bis $23^\circ 30'$ auf (010) und von $6\text{--}13^\circ$ auf (001); selten sind Mikrolithen von Anorthit. Feldspat-Einsprenglinge fehlen in einigen Bruchstücken, in anderen sind sehr selten Sanidin und Plagioklas, in anderen findet man nur Anorthit oder Labradorit. Einige Kristalle haben eine regelmäßige zonare Struktur, sie sind an der Oberfläche entweder mehr sauer oder mehr basisch. Einige sind zertrümmert mit verschobenen, aber doch nahe beieinander liegenden Bruchstücken, oder sie sind nur gekrümmt. Es kommt auch nodulöse Auslöschung vor. Sie enthalten Mikrolithen von Apatit.

3. Augit fehlt zuweilen vollständig, besonders in Mikrolithen. Es finden sich jedoch wenige, aber große Einsprenglinge von basaltischem Augit mit $c:r = 54^\circ$ und einem Auslöschungswinkel von 46° auf (010); sie sind rissig, mit schwachen Interferenzfarben neben den Spalten wahrscheinlich infolge der Entfernung von Eisenoxyd.

4. Mit Augit verwachsene Kristalle von brauner Hornblende oder der grünen Hornblende ähnlich, dunkelgrün und pleochroitisch, die unter 6° gegen die Linien der Spaltbarkeit nach (110) auslöschen, mit Einschlüssen von Labradorit und Apatit und häufigeren Glaseinschlüssen als im Augit.

5. Seltene große Kristalle von Magnetit, welche an Augit angrenzen oder den Leuciten als Kern dienen, und zerstreute Mikrolithen, die manchmal in prismatischer Form, als ob sie in Kristallskeletten von Glimmer lägen, zusammengeläuft und in braunen oder gelblichen Limonit zersetzt sind, der dem Gestein die Farbe verleiht, seltener in Hämatit.

¹⁾ *Campania*, S. 214.

²⁾ *Der Leucitophyr vom Averner See*. (Neues Jahrb. f. Min. u. Geol. 1878, S. 727.)

6. Der Leucit, der oft in zwei Generationen, ohne Doppelbrechung, einen großen Teil der Masse bildet, ist durchscheinend, isotrop, und die Schnitte sind idiomorph, meist aber unregelmäßig und zuweilen abgerundet. Es kommen auch allotriomorphe Körner vor. Meist sind die Kristalle zu verschiedenartigen Gruppen angeordnet, seltener kommen sie isoliert vor. Sie sind stets von sehr unregelmäßigen Spalten durchzogen, die zuweilen Eisenoxyde enthalten; die Masse zwischen den Spalten wird bisweilen von konzentrischen kleinen Kugeln mit perlitischer Struktur eingenommen, welche sicher Stadien der Zersetzung entsprechen. Einige Risse sind von sehr feinen Kaolinanhäufungen mit ziemlich lebhaften Interferenzfarben ausgefüllt, die durch Zersetzung entstanden sind. Es finden sich auch sehr feine Einschlüsse eines optisch zweiachsigen Minerals, das wahrscheinlich Augit ist.

7. In einigen Exemplaren habe ich quadratische Schnitte gesehen, die wenig durchsichtig und rötlichweiß in reflektiertem Lichte waren, mit einem breiten Saum und einigen Flecken von braunem Eisenhydroxyd. Ich glaube, daß es sich um Nosean handelt.

8. Biotit kommt nur in einigen Exemplaren manchmal in sehr dünnen Schuppen vor und ist dann ziemlich stark in Limonit zersetzt, manchmal tritt er auch häufiger auf und stets von Mikrolithen von Magnetit begleitet.

An manchen Exemplaren von Leucittepidurit, in denen die Veränderung durch Wasser und vielleicht durch die solfatäre Tätigkeit ziemlich weit vorgeschritten ist, wird der Plagioklas begleitet oder ersetzt durch eine weiße Masse, die wenig durchsichtig ist, keine Spuren von Spaltbarkeit aufweist und bei schwacher Vergrößerung für Glas gehalten werden könnte. In jedem Kristall, der zu einem Skelett reduziert ist, sind die Einschlüsse und die Sprünge mit dieser Masse erfüllt, welche manchmal auch einen ziemlich scharf begrenzten Kern im Innern bildet. Diese Masse setzt sich bei starker Vergrößerung aus Aggregaten und irisierenden Rosetten mit schwacher Doppelbrechung zusammen und ist daher von Muskowit verschieden und dem Kaolin zuzurechnen. In solchem Gestein bemerkt man also den Beginn der Veränderung der kalkhaltigen Feldspate.

Einige Fragmente desselben Leucittepidurits verdienen noch eine besondere Beachtung. Sie sind kompakt, von aschgrauer Farbe, mit sehr feinen weißen und schwarzen Flecken und zeigen kaum irgend einen dunklen Kristall von Hornblende, dagegen viele Poren, die von schwarzen Konkretionen von Hämatit und Kristallen von kupferrotem Biotit, von Orthoklas, von Anorthit und wahrscheinlich auch noch von anderen Mineralien eingenommen werden, welche von einer feinen weißen Patina bedeckt sind. Unter dem Mikroskop besteht die Grundmasse aus Mikrolithen von Labradorit, selten von Anorthit, denen sich zahlreiche kubische Mikrolithen von Magnetit, die sich zuweilen in Hämatit umgewandelt haben, und außerdem auch zahlreiche Mikrolithen einer besonderen Varietät von Augit zugesellen. Es sind das einfache prismatische Mikrolithen, weil sie gegen die Symmetrieebene gesehen die Endflächen (111) aufweisen; sie sind fast durchsichtig, grünbläulich und fast gar nicht pleochroitisch mit einer sehr schwachen Absorption und kräftigen Interferenzfarben. Soweit man die Auslöschung beobachten kann, so beträgt der Winkel auf (010) 38° und 44° , meist aber 46° . Die Farbe dieser Kristalle, die vielleicht auf einen kleinen Gehalt an Titan zurückzuführen ist, hat man sonst nicht in den Phleggräischen Feldern beobachtet. Die Einsprenglinge sind selten Sanidin, Biotit, der an den Rändern zersetzt ist, Leucit in großen Körnern und allotriomorphen Kristallen, aus denen fast die ganze Masse besteht, und braune Hornblende. Diese kommt in größeren Kristallen als die Augitmikrolithen vor und ist stark pleochroitisch mit $c > b > a$; sie gehört zu den ältesten Ausscheidungen aus dem Magma. Die schon erwähnten, den Poren entsprechenden Konkretionen von Hämatit sind im auffallenden Lichte braun oder rötlich mit deutlicher, konkretionärer Struktur mit feinen

parallelen Zonen, opak in dickeren Schliffen, von roter Farbe im durchfallenden Lichte in den dünneren Präparaten. Die Varietät des Augits unterscheidet dies Gestein von anderen.

Eine der bemerkenswertesten und sonst nicht vorkommenden Gesteinsarten der Phlogräischen Felder findet sich in den Breccien; es ist das ein grünlicher, kompakter Trachyt mit groben Einsprenglingen von Pyroxen und von Amphibol, die charakteristisch sind. Unter dem Mikroskop ist die helle durchscheinende Grundmasse sehr glasig, mit unzähligen Nadeln von Sanidin, welche unter 0° auslöschen. Einige größere Kristalle, welche nur selten vorkommen und unter 14° auslöschen, könnten Labradorit sein. Man könnte behaupten, daß der Pyroxen und der Amphibol drei Generationen angehören. Sie besitzen beide beinahe die gleichen Eigenschaften, sind hellgrün, mit Glasglanz bis harzig glänzend, in dünnen Schnitten sehr hell, fast farblos und durchscheinend, fast ohne Pleochroismus, der etwas größer in dem Amphibol ist. Die etwas längeren prismatischen Kristalle sind besonders an der Basis korrodiert; sie sind manchmal zerbrochen, im Magma verschoben und fluidal verteilt.

Der Augit kommt meist in sechs- oder achtseitigen Schnitten vor. In den Schnitten der Zone 001:100 geben die Spaltungsrisse, die gewöhnlich wenig regelmäßig sind, rhombische Figuren mit einer Anklüftung, die stets zu jenen Rissen geneigt ist. In den senkrecht zu der Achse des Prismas stehenden Schnitten kreuzen sich die Risse fast senkrecht, in den Schnitten der Zone des Prismas sind die Spaltungsrisse parallel und gewöhnlich regelmäßig. Es kommen auch Zwillinge vor nach (122) und (101). Die Interferenzfarben sind sehr lebhaft, besonders in den mehr zersetzten Kristallen und verschieden in Teilen des Kristalls längs den Spaltungsflächen und nach außen zu. Der Auslöschungswinkel beträgt zwischen 39° und 54° .

Der Amphibol bietet sich stets in leistenförmigen kleineren Prismen dar, die häufig Zwillinge nach (100) mit deutlicher Spaltbarkeit sind. An der Basis sind sie unregelmäßig und in Fasern aufgelöst. Die Interferenzfarben sind wenig lebhaft, meistens gelblich und grünlich, etwas bunter an den Spaltungsflächen und an der Oberfläche. Gegen die Spaltungsflächen ist der Auslöschungswinkel sehr beständig 0° — 22° , selten bis zu 25° . Diese Kristalle, die man eher für Aktinolith als für Hornblende halten möchte, gehören meist der zweiten Erstarrung an, zwischen der ersten der großen Kristalle von Augit, und der dritten, in welcher sie zu Mikrolithen meist von Augit reduziert wurden, was bei den Amphibolen selten vorkommt. Einschlüsse gibt es nicht. Häufig treten Körnchen und schwarze Würfelchen von Magnetit an.

In denselben Breccien gibt es Massen von gelbem oder dunklem Tuff, die bisweilen durch die Hitze rötlich geworden sind. Als wir die Stelle besichtigten, fand De Lorenzo einen einzigen Auswürfling von rötlichem Kalk, der teilweise dicht, teilweise kristallinisch und etwas umgewandelt war mit grünen, vielleicht chloritischen Häutchen. Am Fuße des Absturzes, wo die Breccie zu Tage tritt, fanden wir dann etwas abgerollte, nicht große Stücke von brecciosen Tuff und darin Pecten und andere Bivalven, sehr gut erhalten und von sehr frischem Aussehen; in anderen Stücken fand man *Cladocora caespitosa* Ed. et H. Wir konnten uns nicht entschließen, zu entscheiden, ob sie, was wahrscheinlich ist, von dem Absturze herrühren, oder ob sie als Ballast von irgend einer Barke hergebracht sind. Deecke erwähnt auch, daß er Tuffstücke gefunden hat mit marinen Mollusken¹⁾.

Nach oben zu sind die fragmentartigen Stücke selten, und der etwas dunkle Tuff wartet vor. Die Mächtigkeit der Breccie an der Montagna d'Innocenzo beträgt im ganzen ungefähr 8 m. Die höhere Konglomeratenbank (IX) ist auch beständiger, aber im allgemeinen bilden diese Konglomerate Linsen, die mehr oder weniger unterbrochen sind, indem sie

¹⁾ Deecke, Geol. Führer durch Campanien, S. 97.

entweder zusammenfließen oder getrennt sind. Bei der Punta dell' Inferno verschmälern sich die beiden Bänke IV und VII so, daß die untere (IV) sich auf 1 m reduziert, die obere (VII) auf 0,50 m. Bald darauf hören sie auf, um von Neuem zu erscheinen, wahrscheinlich mit der höheren Bank IX bei der Marina di Acqua morta unterhalb des Friedhofes des M. di Procida in horizontalen Schichten von ziemlicher Mächtigkeit vereinigt. In diesen Konglomeraten kommen einige grobe Gerölle vor, die eine teilweise Abrollung im Meere bekunden. Östlich von der Torre Fuma am Strande gegen den Schiavone verschwinden die Konglomerate, aber die Schichten steigen wieder mit bemerkenswerter Neigung gegen O empor, auf der Seite von Miniscola erscheinen sie wieder auf eine kurze Strecke gegenüber den Klippen von Schiavone auf eine Höhe von 6 m über dem ziemlich mächtigen grauen Tuff, und sie sind wahrscheinlich die Äquivalente für die höhere Bank IX an der Montagna d'Innocenzo; weiterhin hören sie gänzlich auf.



Fig. 63. Zwischen der Montagna d'Innocenzo und der Punta di Palombara.
Grauer Tuff II, VI, VIII, Schlacken V, Breccie IX.

V. Zwischen den zwei schon erwähnten Schichten von Tuff III und VI—VIII kommt zwischen der Montagna d'Innocenzo und der Punta di Palombara eine isolierte 2 m mächtige und 20 m lange Linse zum Vorschein. Sie besteht aus schwarzen blasigen breccienartigen Schlacken, welche jünger sind als diejenigen, die wir früher besprochen haben, und die südlich an einigen anderen Punkten längs des Meeres wieder auftreten. Diese Schlacken sind hellgrau, feinkörnig, kompakt, häufig ohne sichtbare Einsprenglinge oder noch öfter dunkelgrau, sehr blasig und glasig. Die kompaktesten erscheinen unter dem Mikroskop ziemlich glasig, reich an Bläschen, mit fluidaler Struktur, insbesondere wenn große Einschlüsse fehlen. Das Glas ist reich an Körnern und Würfelchen von Magnetit, die manchmal mit einem Hof von Limonit, der ihn braun färbt, umgeben sind, oder es ist durchsichtig und reich an Nadeln, die etwas gekrümmt sind oder in Büscheln oder Keraunoiden auftreten, von Feldspat, zuweilen in Zwillingen, mit Bruchstücken, in denen die Mikrolithen doppelt so groß sind. Sanidin kommt sehr selten vor, wir haben hier Anorthit vor uns mit einem Auslöschungswinkel von 36° und mehr. Der Augit kommt in Mikrolithen mit charakteristischem Auslöschungswinkel und sparsam in größeren Kristallen vor. Häufiger ist grüne Hornblende in ziemlich großen Kristallen, nach (110) verlängert, mit einem Auslöschungswinkel von 3° auf dem Prisma und einem Pleochroismus von hellgrün nach gelblich und dunkelgrün, mit Einschlüssen von Magnetit.

Die dunklen blasigen Schlacken mit teils häufigeren, teils selteneren makroskopischen Einsprenglingen von Feldspat, auch von Biotit, seltener von Augit, bestehen größtenteils aus hellerem oder durch zahlreiche Opacite dunklem Glas, das bisweilen infolge beginnender Zersetzung wolkig geworden ist, mit perlitischer Struktur mit Sphäroiden, wie in den schwarzen Bestandteilen des Piperno und den Schlacken der Senga und des M. Nuovo, ohne deutliche Spuren von Fluidalität, abgesehen von einer zuweilen auftretenden parallelen Verteilung der perlitischen Massen, von der Anordnung der Blasen oder von einem seltener vorkommenden Wechsel der teils hellen, teils durch Opacite dunklen Glaszonen. Die Perlite, welche reich an hellbraunen Opaciten sind, werden oft von sehr regelmäßigen Sechsecken oder Vierecken oder von langen oder kurzen Kurven begrenzt, die in Reihen verteilt und von braunen Opaciten oder von sehr feinen Körnern vielleicht von Magnetit begrenzt sind. Die Kugeln sind echte Sphärokrystalle (sphérolithes à extinction der französischen Petrographen), die meistens vereinzelt in der Gesteinsmasse liegen oder dicht gedrängt auftreten; die kleineren sind oft unvollständig. Besonders im Mittelpunkt sind die schwarzen oder dunkelbraunen Opacite häufig, die nach außen zu infolge der Zersetzung in Limonit rötlichbraun oder gelblich werden. Die Sphärolithe überwiegen, wenn auch nicht ausschließlich, in dem helleren Teile des Glases. Manchmal sind sie in den perlitischen Teilen wenig sichtbar, obgleich die dunklen Kreuze sich in perlitischen und nichtperlitischen Teilen ohne Unterschied finden. In vielen Exemplaren mit sphäroidaler Struktur fehlen sowohl die Sphärolithe als auch Perlite. Unter den Mikrolithen finden sich Magnetit mit Flecken von Hämatit, häufiger aber von Limonit, und Augit unter denselben Bedingungen, wie in den hellen Schlacken, welche wenig glasig sind und vorher beschrieben wurden. Die im Mittel $3\ \mu$ langen Augite sind schwach pleochroitisch von gelbgrünlich nach entschiedenem gelb hin. Der Anlöschungswinkel auf (010) schwankt zwischen 42° und 56° . Ein Zwillingkristall nach (100) kam vor. Seltener kommen sie mitten in den Perliten als anderswo vor. Einen einzigen gelbgrünen habe ich gesehen, pleochroitisch nach blaugrün, der vielleicht Arfvedsonit war. Sehr selten ist Biotit. Manche Stellen sind reich an weißem oder blauem Hauyn mit blasigen Einschlüssen und Magnetit. Es findet sich weiter Sodolith in Würfeln oder Hexagonen mit Einschlüssen von Magnetit. Unter den isolierten Mikrolithen fehlt Feldspat, der in den Sphärolithen vorhanden ist. Wenn die Sphärolithe fehlen, so kommen kleinere Kristalle von Feldspat vor, welche nicht die Form von nadelartigen Mikrolithen haben und Anorthit sind. Der Feldspat überwiegt in den größeren Einsprenglingen bis zu 1 cm. Unter diesen habe ich selten Sanidin angetroffen, überwiegend dagegen Anorthit. In den Schnitten, welche der Zone (001):(100) angehören, habe ich gefunden, daß der Anlöschungswinkel gegen die Ebene (010) bis 82° steigen kann. In einigen Kristallen ist der innere Teil saurer als der äußere. Meistens beträgt der Winkel der Anlöschung längs der Verlängerung 35° , zuweilen 46° und 48° . Einige Feldspatkristalle sind von einer Anrede von braunen Opaciten umgeben, als ob sie alle die Opacite, welche anderswo in den Sphäroiden vorkommen, eliminiert hätten. Einschlüsse von Apatit sind häufig.

In den Schlacken kommen häufig sehr kleine, fragmentarische, eckige Einschlüsse vom grünen Tuff des Epomeo oder von einem mikrokristallinischen, kompakten, weißen, dunkelgrauen oder rötlichgrauen Trachyt vor, der an Mikrolithen von Sanidin in einer spärlichen glasigen Grundmasse reich ist.

Diesellen Schlacken kommen wieder vor an südlichen Ende der Bucht der Marina di Aequa morta, aber nicht mehr mitten im Tuff, sondern mitten im Konglomerat IV, VII, IX, welches an Stelle des Tuffes auftritt. Das Eruptivgestein kommt dort in weniger schlackigen, mehr kompakten Fragmenten vor. Eine letzte Linse existiert unterhalb De Manzi, südlich von Aequa morta und nördlich von der Punta di Torre Fuma.

X, XI. Während im N gegen die alte Öffnung des Fusaro der gelbe Tuff die höheren Konglomerate IX und einige Spuren von darüber liegendem grauen Tuff XI mit großer Diskordanz überlagert, die einen bemerkenswerten Unterschied im Alter anzeigt, bedeckt dagegen im S, nach dem Strande von Miniscola hin, derselbe gelbe Tuff dieselben Konglomerate vollkommen konkordant. Ungefähr 0,50 m über dem Konglomerat kommt im gelben Tuff östlich von der Torre Funna eine ausgedehnte Linse von anderem, dunkelgrauen Tuff vor (XI), der sehr reich an Augit und Magnetit und demjenigen ähnlich ist, der in sehr ausgedehntem Maße weiter unterhalb vorkommt. An der Basis zwischen diesem und dem gelben Tuff erscheint eine andere sehr kleine Linse mit gewöhnlichen trachytischen Schlacken X. Die Schlacken sind nicht bemerkbar an der Seite der Montagna d'Innocenzo, und der



Fig. 64. Montagna d'Innocenzo, Monte di Procida.
Grauer Tuff III, VI, VIII, XI; Breccie IX, Gellter Tuff XII.

graue Tuff erscheint dort in geringer Mächtigkeit über dem Konglomerat IX. Daraus geht hervor, daß dort der gelbe Tuff das höhere Konglomerat diskordant bedeckt. Nicht weit davon, mehr nach Osten zu, gegen die Klippen des Schiavone bilden die Schlacken eine 2 m mächtige Bank, die wenig Zusammenhang besitzt, über dem Konglomerat IX; sie werden von einem 3–6 m mächtigen, sehr weißen Tuff bedeckt, ähnlich dem oberhalb des Piperno von Soccavo und Pianura. Auch die Klippen von Miniscola, der Schiavone oder die Pietre nere werden von denselben Schlacken gebildet, die etwas mächtiger sind und oben Fragmente von grauem Tuff enthalten. Die Korrosion des Meeres hat diese Klippen in bizarrer Weise geformt, so daß sie Obelisken oder Türmchen ähneln (Vgl. Fig. 16, S. 55).

Seacchi sagt, indem er diese Schlacken beschreibt, daß sie gebildet seien von einem *trachite nera cosparsa dei soliti cristalli di feldspato vitreo . . . È in parte litoidea ed in parte vitrea e le due varietà si tramutano per gradi insensibili l'una nell'altra*. Breislak erwähnt auch die grauen Bimssteine, welche sich am Schiavone finden mit langen Fasern von holzartigem Aussehen¹⁾.

Diese Schlacken erlangen ihre größte Mächtigkeit im M. di Procida im SO, wo der sandige Strand längs des Mare Morto anfängt. Seacchi beschreibt (S. 243) sie als eine *«congerie di pezzi trachitici di colore bigio turchiniccio ed alquanto scoriacci»*, man bemerkt nicht *«ove finisce inferiormente»*. Das Gestein, welches dem vorbergehenden

¹⁾ Essais min., S. 223.

ähnelt, »di rado offre qualche cristallo ben determinato di feldspato ed invece suol contenere di tanto in tanto taluni cristalli bigi allungati in forma di prismi quadratis«.

XII. Alle besprochenen Massen werden mit oder ohne Diskordanz von gelbem Tuff bedeckt, welcher fiberdies beinahe den ganzen M. di Procida bildet, mit Ausnahme des tieferen Teiles im NO. wo er vom rezenten grauen Tuff bedeckt ist. Der gelbe Tuff am Monte d'Innocenzo (Fig. 32 S. 83) liegt diskordant fiber den Breccien, fällt 25° nach O 20° S ein und ist 20 m mächtig. Er enthält Stückchen des gewöhnlichen schwarzen Trachyts und



Fig. 65. Torre Gaveta.
Gelber Tuff 331

von gelbem Bimsstein und einige wenige Stücke bis zum Durchmesser von 2 dm von dem grünen Tuff des Epomeo auf Ischia. Er nimmt auch das ganz nahe gelegene Vorgebirge von Torre Gaveta ein (vgl. Fig. 32 S. 83), wo er 18° nach NO einfällt, und an seinem Fuße bemerkt man kein anderes älteres Gestein. Wo die Wellen ihn überfluten, bekommt er eine schwarze Farbe mit schlackenartigem Aussehen, so daß man ihn von weitem für eine Schlackenanhäufung halten könnte. In den oberflächlichen Teilen bei der Torre Gaveta ist er etwas aufgelockert und zersetzt, so daß er einige Ähnlichkeit mit dem grauen Tuff gewinnt. Dort erreicht er die Mächtigkeit von 33 m. Auf der Halbinsel des M. di Procida steigt er bis zu 145 m empor.

Der M. di Procida ist also, was schon Walther¹⁾ vermutete, der letzte, äußerste, östliche Teil eines bedeutenden Vulkans, der sich einst nach WSW in das Meer ausdehnen mußte. Die Natur des größten Teiles der von vielfachen vulkanischen Zentren, die sich in dem benachbarten Meere erhoben, herrührenden Konglomerate, die Spuren von Abrollung im Wasser zeigen, beweist, daß der Vulkan größtenteils submarinen Ursprungs war. Der Vulkan war größtenteils ein Tuffvulkan, aber nicht weniger als drei Schlackenansbrüche wechselten mit den Tuffen ab. Die Schlacken stimmen in ihrer Beschaffenheit vollkommen mit denjenigen des Monte Nuovo und besonders der Senga überein, abgesehen davon, daß die Kalknatronfeldspate viel häufiger sind, und daß bei einigen Exemplaren die Hornblende vor dem Augit vorherrscht, die sich vielleicht durch besondere pneumatolytische Phänomene gebildet hat. Obgleich die Wellen den Krater zerstört haben, so findet sich doch keine Spur von Gängen und von Spalten, die von Laven durchflossen und erfüllt wurden. Die Ansicht von Scacchi, daß die Schlacken den Tuff des Berges in die Höhe gehoben hätten, ist natürlich unrichtig.

¹⁾ Walther und Schirlitz, a. a. O. S. 313.

XXV. Arco Felice und Monte del Gaudio.

Der Monte del Gaudio oder San Severino, welcher eine kleine Bergkette bildet, die nur wenig mehr als 50 m hoch ist, besteht gänzlich aus gelbem Tuff, in dem sich im Altertum verschiedene Gruben befanden. In ihm finden sich eingeschlossen Fragmente von grünem Tuff, selten schwarze kompakte Trachyte und noch seltener graue kristallinische: die Bänke sind beinahe horizontal. In dem äußeren und höchsten Teile finden sich in den alten Gruben der Grotta Varcara zahlreiche hellgraue Bimssteine, die größer als ein Apfel sind und dicht gedrängt liegen. Alle sind, wie gewöhnlich, etwas zersetzt; sie kommen zusammen mit kleinen und seltenen Fragmenten von Obsidian, grauen Schlacken und grünem Tuff vor. In der ganzen Umgegend des Monte del Gaudio steht grauer Tuff an, welcher zu ihm keine Beziehungen hat. Nach meiner und Günthers¹⁾ Ansicht handelt es sich um den letzten Rest eines weiten Kraters von gelbem Tuff, welcher sich nach S nach der Seite des M. Ruscello anschlehte. Bei Arco Felice zwischen dem Averner See und Cunnä befindet sich eine Bildung, welche derjenigen der Grotta Varcara ähnlich ist, so daß es sich vielleicht um einen Teil desselben Kraters handelt. Wenigstens finden sich in den höheren Bänken des gelben Tuffes auf einer Höhe von 8—9 m dieselben sehr zahlreichen Bimssteine, welche in den unterhalb befindlichen Tuffen fehlen. Zusammen mit den Bimssteinen kommen wenige Spuren anderer trachytischer Massen vor. Rings um den gelben Tuff von Arco Felice, dessen isolierte Bänke nach W einfallen, findet sich der graue Tuff. Die Schlacken des gelben Tuffes bei Arco Felice und bei der Grotta Varcara sind weniger zersetzt, als die aller anderen Orte, und daraus schließe ich, daß der Krater, von dem das die letzten Überbleibsel sind, unter die jüngsten des gelben Tuffes zu zählen ist. Die zahlreichen späteren Ausbrüche, welche den grauen Tuff erzeugten, und vielleicht die Korrosion des Meeres, haben die Züge des ersten Kraters zerstört.



Fig. 66. Beim Arco Felice.
1. Gelber Tuff; 2. Bimssteine
abwechselnd mit gelbem Tuff;
3. Grauer Tuff.

XXVI. Punta dell' Epitaffio.

Im Norden des Busen von Bajä von den alten Bädern bis unterhalb Mirabella bildet der steile Abhang die Punta dell' Epitaffio und den Küstensaum des östlichen Teiles des Lucriner Sees. Er besteht aus gelbem Tuff, dessen gewöhnlich horizontale, aber an einigen Punkten dislozierte Bänke ungefähr 100 m mächtig sind und schwach nach N einfallen. Dort öffnen sich die sog. Bäder des Nero oder die Thermen von Tritoli, offene Schwitzkammern der Römer, die von den heißen Wassern Nutzen zogen. Aus den Bodenspalten, in denen eine Temperatur von mehr als 30° herrscht²⁾, steigen von Zeit zu Zeit Wasserdämpfe und wahrscheinlich auch Kohlensäure auf, weshalb die Gegend Moffetta genannt wird, und in Meereshöhe befinden sich meist Quellen von 80,5°³⁾, die von einer Mischung süßen Wassers mit sehr viel Seewasser herrühren. Im Oktober 1856 fanden dort Guiscardi und Bornemann eine Temperatur von 80,5°, am 13. Januar 1862 fand Sainte-Claire Deville 87°. Als man den Tunnel für die cumanaische Bahn baute, fand man dort Temperaturen von 80—93°⁴⁾. Nicht weit von der Punta dell' Epitaffio sieht man

¹⁾ Günther, Phlegmaen Fields, S. 423.

²⁾ C. Sainte-Claire Deville, *Les éman. volc. des champ. flégré.*, I. Brief.

³⁾ G. Guiscardi in C. Sainte-Claire Deville, a. a. O. 10. Brief.

⁴⁾ W. Deecke, *Geolog. Führer durch Campanien*. Berlin 1901, S. 91.

mitten im gelben Tuff als einzigen Fall eine Tuffbank, welche bis auf die hellere Farbe dem lithoiden Tuff der römischen Campagna ähnlich ist, und welche aus sehr feinen Fragmenten von Bimsstein, Feldspat, Pyroxen, Glimmer und Magnetit besteht. Unter dem Mikroskop besteht die Hauptmasse, die man Grundmasse nennen kann, aus einer



Fig. 67. Italer des Nero.

feinen Masse von sehr kleinen Fragmenten, die meistens opak, gelb oder braun oder halbdurchscheinend und unregelmäßig verbunden sind ohne Zeichen von Fluidalität. An die größeren Fragmente jedoch schmiegt sich die Masse mit Parallelismus ihrer Komponenten so an, daß scheinbar fluidale Struktur vorhanden ist. In dieser Masse liegen einzelne Kristalle oder Gruppen der schon oben erwähnten Mineralien, die deutlich zerbrochen sind.

Unter diesen habe ich Sainidin beobachtet, der stellenweise viel häufiger als Plagioklas ist, mit wenigen Glaseinschlüssen. Einige Kristalle, die auf (010) unter 9° ausflüchen, sind wohl Natronsainidin. Ferner kommen besonders häufiger Bytownit vor, auch Labradorit, seltener Anorthit, hellgrüner Augit, Magnetit mit einem ausgedehnten Hof von Limonit bis zur völligen Zersetzung. Unter den fremden Gesteinsarten in Fragmenten habe ich reines durchscheinendes Glas bemerkt mit weißen opaken Stellen und unzersetzten Körnern von Magnetit. Überreste von glasigen, braungelben Schlacken, welche infolge der vollständigen Zersetzung opak waren, und kompakten weißen Trachyt mit Mikrolithen in fluidaler Teilung von Sainidin, Augit, grüner Hornblende und Magnetit. Der obere Teil des Hügels besteht aus grauen Tuffen, welche von den Kratern des Averno und von Bajä ausgeworfen wurden. Es ist wahrscheinlich, daß der besprochene gelbe Tuff der letzte Rest eines alten Kraters ist, der sich nach dem Meere zu ausdehnte.

XXVII. Pozzuoli.

Die Abstürze am Strande von Pozzuoli, von den Bädern della Pietra bis zur sog. Villa des Cicero, einschließlich des Hügels, auf dem Pozzuoli liegt, bestehen aus gelbem Tuff in horizontalen Schichten, wie ich dies schon bei Gelegenheit des M. Olivano auseinander gesetzt habe. Natürlich kann man nichts bestimmtes darüber aussagen, ob es sich um Reste eines Kraters handelt, welcher sich etwas nach S erstreckte oder vielmehr um Tuffbänke, welche von fernher gelegenen Kratern herrühren.

XXVIII. Krater, die von einigen Autoren angegeben werden.

Außer den erwähnten Kratern führt Breislak¹⁾ noch einige andere an, und obwohl er bei der Besprechung des Hafens von Miseno sagt »it ne suffit pas qu'un lieu ait une forme ronde ou elliptique pour le juger un cratère«, so erweist er sich doch in seinem ausgezeichneten Werke »persuadé du principe, que dans un pays volcanique toute colline d'une grandeur remarquable est un cratère, ou un fragment de cratère, toutes les fois que les matières qui la composent ne démontrent pas le contraire« (ebenda S. 40). Deshalb macht er aus jeder Vertiefung, aus jedem Tal und aus jedem Hügel in den Phlegräischen Feldern einen Krater. Es ist gewiß, daß es noch hier und da Ausbrüche gegeben hat, außer denen, die ich näher aufgeführt habe. Aber unter den Kratern, welche Breislak erwähnt, sind einige durch alte Schlaackenansbrüche hervorgebracht, wie der von Cumä (S. 147); manche sind mit anderen vereinigt, wie z. B. der Monte degli Spini oder Spina (S. 62) mit dem von Agnano; wieder andere sind einfache Vertiefungen ohne kraterartigen Ursprung, wie der Lucriner See (S. 155) und der Fusaro (S. 174), noch andere können nur als Bodenerhebungen gelten und nicht als Krater, wie San Strato (S. 33) und Fuorigrotta (S. 47); andere sind Vertiefungen ungewisser Natur und ohne augenscheinlichen Charakter als Krater, so Capodichino (S. 20), und Pizzo Falcone (S. 28). Derselben Zweifel hat schon Scacchi geäußert (Campania S. 129).

XXIX. Reihenfolge der tieferen Erdschichten in Brunnen.

Es sollen nun die Schichten angegeben werden, die unmittelbar unter den schon beschriebenen liegen, die vielleicht noch gänzlich zur Periode der vulkanischen Eruptionen gehören; sie sind bei Anlage von Brunnen und zwar besonders in dem Brunnen des Palazzo Reale in Neapel erkannt worden. Der Palazzo Reale in Neapel liegt unmittelbar am Fuße des Hügels von Pizzo Falcone auf einem noch etwas über dem Meere aufragenden Gelände. Im Jahre 1847 wurde in dem Garten, 150 m vom Meere entfernt²⁾, ein artesischer Brunnen gegraben, welcher 19 m über dem Meere begann und 238 m tief wurde, also bis 219 m unter den Meeresspiegel hinabreichte. In den ersten 9,30 m wurde Acker- und aufgeschütteter Boden durchsunken. Die Reihe der Erdschichten, von der untersten angefangen, mit den negativen und positiven Höhen über dem Meeresspiegel, wie sie Cangiano verzeichnet hat, sind folgende.

1. Von 219—210 m wurden 9 m Mergel mit marinen Fossilien durchsunken; nach den marinen Fossilien ähnlicher Schichten der Umgebung müssen diese Fossilien sehr jung sein.
2. 2 m Sand mit marinen Konchylien und Geschiebe aus Sandstein.
3. 2,70 m feinkörniger Sand.
4. 26,80 m grauer Tuff, wie der von Sorrent und Caserta.
5. 3,10 m aschgrauer Mergel mit Glimmer.
6. 16,40 m Bimsstein, Sand und Mergel.

¹⁾ Campanie, Bd. II, S. 177.

²⁾ L. Cangiano, Riflessione sulle acque potabili della città di Napoli, Nap. 1848. — G. Tenore, Lezioni di mineralogia, Napoli 1851, parte 2a, S. 32, Tafel III. — Einige Autoren diehen Cangiano und Tenore fälschlich die Behauptung an, daß außer 238 m Tiefe der Brunnen noch 50 m Kalk durchsunken habe. Der Kalk, der sich wahrscheinlich im Untergrund befindet, kann erst in einer sehr viel größeren Tiefe angetroffen werden. Viele Profile, die aus diesen Autoren kopiert sein sollen, sind fehlerhaft. Dahin gehören die Mitteilungen in Atti della sesta riunione degli scienziati italiani, Milano 1845, S. 553. — Diario n. 13 del 7^o congresso degli scienziati ital. — Compt. Rend. de l'Ac. des sciences n. 18, 4. mai, Paris 1846. — Laurent, Guide du Soudan Ed. 2a, 1861, Bd. I, S. 137; Bd. II, S. 496; Pl. L.

7. 6 m Mergel mit Bimsstein und vulkanischem Sand.
8. 2 m vulkanischer Sand mit Trachytgeröllen.
9. 17 m Kalksand mit grauem Mergel und marinen Fossilien, unter welchen *Cungiano* nennt; *Maetra triangula* Ren., *Thracia corbuloides* Blainv., *Pecten varius* L., *P. sanguineus* L., *Nautilus crispus* L., lauter lebende Arten.
10. 8 m grauer Mergel.
11. 2,10 m Trachytgerölle.
12. 3,70 m kalkiger und vulkanischer Sand mit Mergel.
13. 16,90 m Sand.
14. 0,70 m Trachytgerölle, Sand mit Stücken bimssteinartigen Obsidians.
15. 5,60 m gerundete Gerölle von Trachyt.
16. 11,10 m plastischer sandiger Ton.
17. 0,70 m Bimsstein.
18. 4,20 m plastischer Ton mit trachytischem Detritus.
19. 31,40 m grünlichgrauer Tuff mit faserigen und teilweise glasigen Bimssteinen und trachytischen Fragmenten.
20. 49,20 m kompakter gelber Tuff.
21. 10,10 m grauer Puzzolan von - 0,40 bis + 9,70 m.

Das erste Grundwasser findet sich unter dem Schuttboden über Nr. 21; unter dem ziemlich durchlässigen grauen Puzzolan fand sich wiesler Wasser, das bis zum Meeresspiegel emporstieg. Außer einem dritten Wasserhorizont oberhalb von Nr. 13 fand sich ein vierter oberhalb Nr. 2, von dem das Wasser bis 13,10 m über dem Meeresspiegel geht, dank den undurchlässigen Mergeln Nr. 1. Bis zu diesem Wasserhorizont dürften mit einem Unterschied von einigen Metern mehr oder weniger alle tiefen Brunnen in Neapel hinunterreichen. Ein Brunnen der Arenaccia, nahe bei der Brücke der Maddalena¹⁾ am Saume der Alluvialebene zwischen Neapel und dem Vesuv, der bis 122,45 m unter dem Meeresspiegel reicht, hat wenigstens bis - 37,45 m, sehr rezente alluviale Schichten durchteuft mit Bruchstücken von marinen Konchylien und vulkanischem Gestein, die auch vom Vesuv herrühren, unterhalb derer sich das erste Oberflächenwasser befindet. Die darunter anstehenden Gelschiebe, Sande, Tone und Tuffe scheinen teilweise, jedoch nicht in derselben Ordnung, den Gesteinsarten unter dem königlichen Palast zu entsprechen, und sicherlich sind es Tuffe, die aus denselben Materialien wie die der Phlegräischen Felder bestehen, welche bis unter die Somma und den Vesuv fortsetzen, wenigstens bis Portici. Was den Brunnen von S. Sebastiano bei Ponticelli inmitten der Ebene angeht, der 116 m tief ist, so ist es sehr schwierig zu ermitteln, ob und von wo an er das natürliche, anstehende Gestein getroffen hat²⁾. Der andere, auf dem Landgut Russo bei Ponticelli, den Johnston-Lavis³⁾ beschrieben hat, ist 178 m tief und geht bis 153 m unterhalb des Meeresspiegels. Dieser hatte alluviale und marine Schichten durchteuft und ebenso eruptive Massen, die größtenteils vom Vesuv herrühren. Der Brunnen von Marigliano nördlich vom Vesuv, von dem De Angelis geschrieben hat, ist zu weit entfernt. Er reicht bis 86,6 m unter dem Meeresspiegel und durchbricht vulkanischen Sand und Schichten mit ganz rezenten marinen Fossilien⁴⁾. Wir können also nur aus den Beobachtungen beim Brunnen des Palazzo Reale einen Schluß

¹⁾ P. Palmieri, Il pozzo artesiano dell' Arenaccia del 1880. (Lo spettatore del Vesuvio e dei Campi Flegrei. Nova serie. Napoli 1887.)

²⁾ L. Balducci, Su alcuni recenti studi e tentativi di pozzi trivellati in Italia. (Annali di agricoltura 1886, 8, 29.)

³⁾ H. J. Johnston-Lavis, Il pozzo artesiano di Ponticelli. (Rend. R. Acc. di sc. fis. e mat. Anno XXVIII, 8, 142, Napoli 1889.)

⁴⁾ G. de Angelis, Il pozzo artesiano di Marigliano. (Atti Acc. Gioenia 1894.)

ziehen. In diesem würden die Mergel von Nr. 1 die Nichtexistenz oder die äußerste Seltenheit von Ausbrüchen und gleichaltriger vulkanischer Materie beweisen. Die Schichten bis zu 81 m unter dem Meeresspiegel zeigen eine fortwährende Wechsellagerung und Mischung sedimentärer Gesteine und grauer Tuffe, welche allmählich vorwiegen, deren wirkliche Herkunft aber unbekannt ist. Es folgen nun 80,60 m Tuff, der unten grünlich-grau, ähnlich demjenigen des Epomeo von Ischia, oben aber gelb ist. Aus letzterem bestehen die benachbarten Hügel.

XXX. Stratigraphische Beziehungen, Ursprung und Alter der Tuffe, Chronologie der Eruptiverscheinungen.

Die allgemeine Reihenfolge der Erdschichten in den Phlegräischen Feldern ist also die folgende:

Wenn wir von unten anfangen, so kommen zunächst Sand und Mergel mit marinen Fossilien von sedimentärem Charakter, wechselnd mit vulkanischen Materialien. Anfangs hatten diese noch nicht das Übergewicht über jene erhalten. Es folgen darauf die Tuffe, in denen die anderen vulkanischen Gesteine verteilt sind.

Die Studien über die Beschaffenheit der Tuffe waren bis vor kurzem wenig vollständig. Wir berichteten über die Arbeiten von Dell' Erba über den gelben Tuff der Fontanelle und von De Lorenzo und Riva über den grauen Tuff der Astroni, und ich habe dann sehr zahlreiche hinzugefügt über die anderen Phlegräischen Gegenden.

Bei der Untersuchung der Tuffe, zwar nicht der Phlegräischen Felder, aber anderer Orte Kampaniens sah Deeeke (a. a. O. S. 305) durchscheinendes oder goldliches Glas mit zahlreichen Mikrolithen von Augit und mit Eisenoxyd. Das Glas ist häufig zersetzt und opak; Gaseinschlüsse sind darin fast niemals zu sehen, weil das Gas vollständig verflüchtigt war. Sanidin, Augit und der seltene Biotit finden sich in vollständigen Kristallen oder in Bruchstücken. Selten ist Plagioklas, im Feldspat finden sich Einschlüsse von Gas, die in Zonen verteilt sind, von Glas, Augit, Apatit und zwar überaus häufig. Flüssigkeitseinschlüsse und undulöse Anlöschung kommen nicht vor; letztere fehlt, weil die Kristalle nicht in der Lava Spannungen unterworfen gewesen sind. Der Augit ist ohne Einschlüsse mit Ausnahme von Magnetit. Es finden sich unter den Bruchstücken der Tuffe der kampanischen Felder und von ganz Kampanien noch keine Spuren von Lencit, mit Ausnahme bei Roccamonfina und in den jüngsten Tuffen nahe beim Vesuv.

Aus den petrographischen Untersuchungen von Dell' Erba, Deeeke und mir und aus den Beobachtungen bei der Entstehung des M. Nuovo, aus den Studien der Projektile und aus den stratigraphischen Beobachtungen folgt mit der größten Gewißheit, daß die Tuffe aus mechanischen Anhäufungen von Stücken bestehen, die kristallinisch oder nicht kristallinisch, meist fragmentarisch sind, d. h. teilweise aus Staub und Bruchstücken von Laven oder gleichaltrigen Schlacken, daß sie aber zum größten Teil aus zerstückelten Eruptivmassen bestehen, die schon verfestigt waren, allenfalls auch solchen, die durch frühere Explosionen hervorgetrieben worden waren. Die kristallinischen Zonen neuer Bildung, die wir im Tuff des M. Nuovo sich um die kristallinischen Fragmente von Sanidin herum, welche darin zerstreut sind, haben bilden sehen, sind nach meiner Ansicht sehr wichtige Beispiele dafür, daß nach dem Auswurf des Tuffes (mise en place) die Erscheinungen der Kristallisation gleichsam an der Erdoberfläche erfolgt sind, die wenigstens anfangs von der höheren Temperatur und den Wasserdämpfen begünstigt wurden, vielleicht auch ohne die Mitwirkung solcher ungewöhnlichen Agentien erfolgten. Dieses Faktum ist auch für das

Studium der Kristallisation der Laven wichtig. Es verdient ferner hervorgehoben zu werden die Zersetzung und Undurchsichtigkeit des pulverigen Staubs, aus dem der Tuff besteht, die wahrscheinlich bei der Eruption selbst oder wenig später durch die Wirkung der Dämpfe und Gase entstanden, die die Explosion und den Ausbruch begleiteten. Daß dieses Material nicht schon früher zersetzt und opak gewesen sein kann, kann man daraus schließen, daß die größeren glasigen Fragmente, welche die vorher existierenden Gesteine bildeten, intakt im Tuff eingeschlossen sind.

Die Tuffe gehören zwei großen Reihen an. Unten sind sie gelb und kompakt, oben grau und bröckelig; diese nehmen allein besonders die Zentralgegend der Phleggräischen Felder ein zwischen dem Vorgebirge von Posillipo, dem Hügel von Camaldoli, Campiglione und dem Meere. Es ist richtig, daß in dem M. di Procida und dem Hügel der Camaldoli sich Schichten von hellgrauem kompakten Tuff mitten im gelben Tuff befinden, aber die Verschiedenheit der Farbe des Tuffes hängt von der Natur der Materien ab, welche sie zusammensetzen, unter denen, verschieden vom gelben Tuff, nur weiße Elemente vorkommen, während Magnetit und Pyroxen und deren Umwandlungsprodukte fehlen oder nur sehr selten vorkommen. Umgekehrt finden sich in den gelben lockeren Tuffen, die mitten zwischen den oberen grauen liegen, bei Cumä, am Averner See und am Corso Vittorio Emanuele wahrscheinlich gewisse gefärbte leicht zersetzbare Gemengteile. Häufig beobachtet man eine vollkommene Konkordanz zwischen den gelben und grauen Tuffen, hauptsächlich auf der Halbinsel von Bajä: manchmal kommen in der Mitte eng begrenzte Wechsellagerungen der beiden Tuffe vor, wie am Corso Vittorio Emanuele in Neapel gegen Piedigrotta hin, aber gewöhnlich ist Diskordanz mehr oder weniger bemerkbar. So gehört der gelbe Tuff jedenfalls einem älteren Zeitalter an, als der graue. Unter den Gemengteilen finden sich nicht wesentliche Unterschiede. So finden sich im grauen Tuff Auswürflinge des unter demselben befindlichen gelben Tuffes, und im gelben Tuff Auswürflinge von altem grünen Tuff, der übrigens an der Oberfläche nur auf der benachbarten Insel Ischia vorkommt. So sind eben auch die Bimssteine des grauen Tuffes gut erhalten, während die des gelben Tuffes stark zersetzt und häufig in weißes Pulver verwandelt oder fast gänzlich verschwunden sind. Dasselbe kann man nun von den Schlacken und Bruchstücken des aschgrauen phleggräischen Trachyts sagen, die unverändert im grauen Tuff sind, dagegen schwarz geworden sind und fast den Charakter des Piperno aufweisen im gelben Tuff. Nach den Analysen von Abich¹⁾ existiert keine chemische Verschiedenheit zwischen der einen und der anderen Art des Tuffes. Auch nach Deecke sind die Elemente des einen denen des anderen gleich, und der eine ist eine Abänderung des anderen²⁾. Die Farbe des gelben Tuffes rührt von der Oxydation des Eisens her, das ursprünglich in den Augiten, Magnetiten und den übrigen farbigen Silikaten des Gesteins vorhanden war. Auch die Kompaktheit ist entstanden durch die Stoffe, die von dem eindringenden Wasser aufgelöst wurden und dann die bruchstückartigen Bestandteile zementierten. Die Unterschiede zwischen dem gelben und dem grauen Tuff bestehen also einfach in dem verschiedenen Grad der Zersetzung durch Atmosphärien und Meerwasser, welche Bimssteine und die gefärbten Bestandteile erlitten haben, und in der davon abhängigen verschiedenartigen Zementierung der fibrig gebliebenen Elemente. In der Tat bemerkt man bei allen gelben Tuffen, daß die größeren Fragmente der Bimssteine äußerlich gelb, innerlich aber noch grau sind. Zuweilen bemerkt man allerdings dünne Decken von grauem Tuff, die von der Zersetzung des gelben Tuffes in den alluvialen Erdschichten in den oberfläch-

¹⁾ Nat. d. vulkan. Bild. S. 93.

²⁾ W. Deecke, Der sog. kampanische Tuff, S. 289.

lichen Boden herrühren. Daher ist es auch wahrscheinlich, daß in solchen Fällen dieser aus jenen hervorgegangen ist durch eine Reihe von Reduktionen des Eisenoxyds mit Hilfe der organischen Bestandteile, die im Humus vorkommen.

Submariner und subaerischer Ursprung.

Was die Umstände anlangt, unter denen sich die Tuffe bildeten, so kann man aus den marinen Mergelschichten, die im gelben Tuff eingeschaltet sind, im Untergrund von Neapel und im M. Dolce, aus den marinen Fossilien bei Capo di Monte, im Tunnel von Montesanto der cumanischen Eisenbahn und im Vorgebirge von Posillipo schließen, daß der gelbe Tuff wenigstens zum größten Teile durch unterseeische Vulkane entstanden und unter dem Meeresspiegel abgelagert ist.

Vielleicht kann man für einige der isolierten Mollusken, welche in dem Tuffe von Posillipo gefunden sind, die Ansicht für berechtigt halten, daß sie aus tieferen Ablagerungen herkommen. Es ist aber ausgeschlossen, daß diese Annahme auch bei den übrigen Ablagerungen zutrifft.

Die Annahme unterseeischen Ursprungs wird durch Stämme bestätigt, die in den vorhergenannten Stellen gefunden worden sind und durch trachytische Gerölle, welche im gelben Tuff von Miseno, in den Museumsbreccien des M. di Procida und wahrscheinlich auch im Hügel von Camaldoli beobachtet wurden. Ein anderer Beweis dafür, daß sie längere oder kürzere Zeit unter Meeresbedeckung gelegen haben, liegt in der Zersetzung, der die gelben Tuffe unterworfen wurden; nach der Beobachtung von Schirrlitz¹⁾ konnte das Meer diese Zersetzung nicht nur durch Kohlensäure, welche die Fluten aus der Atmosphäre absorbieren können, sondern auch durch die aufgelösten Salze und besonders durch Chloralkalien erzeugen. Einige nahmen an, daß die gelben Tuffe durch einen oder mehrere unterseeische Vulkane ausgeworfen wurden, deren letzte Reste noch heute unter den Wassern des Golfes von Neapel existieren würden²⁾. Es ist wohl möglich, daß zerstörte Vulkane, die im Boden des Golfes verborgen sind, einige der gelben Tuffe hervorgebracht haben. Ein Teil der Phlegräischen Vulkane, wie der M. di Procida und diejenigen, welche die Tuffe von Capodimonte, S. Elmo, Posillipo, Pozzuoli, Punta dell' Epitaffio erzeugt haben und vielleicht noch andere, sind heute zerstört und durch das Wasser verdeckt, aber ein gewisser Teil anderer Tuffe wurde durch Vulkane hervorgebracht, welche wir heute intakt oder gleichsam auf emporgetauchtem Lande sehen (Campiglione, Miseno, Kap Miseno usw.), und überdies ist die Meinung falsch, daß der gelbe Tuff nur durch einen einzigen submarinen oder auch emporgetauchten Vulkan hervorgebracht sei.

Die näheren Umstände der Bildung wenigstens eines Teiles des grauen Tuffes sind sehr verschieden. Teilweise ist er auch bei der jüngsten Eruption des M. Nuovo unter die Wasser des Meeres gefallen, und auch an der jetzigen Küste bilden sich marine Tuffe. Der Tuff einiger Krater, z. B. des Averno, dessen Boden ziemlich tief unter den jetzigen Meeresspiegel reicht und der anderer Vulkane der Halbinsel Baja fiel ursprünglich größtenteils unter das Meer: im Puzzolän von Pozzuoli fand Hamilton marine Mollusken. Die Hölzer, welche längs des Hohlwegs der Meierei Sorrentino angetrieben sind, vielleicht auch der Cervus des Fondo Pignatiello, der in den weiter entfernten Bänken des grauen Tuffes des Kraters von Agnano, vielleicht eines der ältesten der zentralen Depression der Phlegräischen Felder, aufgefunden wurde, können beweisen, daß dieser sich unter

¹⁾ Walther und Schirrlitz, a. a. O. S. 339.

²⁾ Walther und Schirrlitz, Studien zur Geologie des Golfes von Neapel. (Zeitschr. der Deutschen geol. Ges., Bd. XXXVIII, 1886, S. 206f.)

C. de Stefani, Die Phlegräischen Felder.

Wasser gebildet hat. Eine ähnliche Bildungsweise würde eine Bestätigung finden durch die Trennung schwerer und leichterer Bestandteile, welche man an einigen Orten beobachtet, vielleicht auch durch die Regelmäßigkeit und Gleichförmigkeit der vom Krater entfernteren Tuffbänke; Umstände, welche besonders beim Vulkan von Agnano deutlich zutage treten. Sicherlich unter Wasser abgelagert und durchaus wahrscheinlich submarin waren wenigstens teilweise die grauen, mehr nach außen befindlichen Tuffe, die zum Vulkan von S. Maria al Monte und S. Maria del Pianto gehören, wenigstens nach den unzweifelhaften Geröllen zu urteilen, die an ihm liegen blieben, als er noch die Meeresküste bildete. Der unterseeische Ursprung der grauen Tuffe, die die höchsten Teile aller Phlegräischen Hügel bilden, läßt sich nur viel unsicherer aus der großen Regelmäßigkeit der Bimssteinschichten nachweisen, die gerade den höchsten Teil der grauen Tuffe von Ciliano, Quarto und von den Hügeln von Poggio Reale und Capodimonte bilden, obwohl Bimssteine, die sich getrennt und oberhalb von den schwereren Materialien befinden, eher auf eine Ablagerung unter Wasser schließen lassen, als auf eine subaerische¹⁾. Im Gegensatz dazu könnten die Bimssteine von Sant' Elmo und verschiedenen anderen höher gelegenen Stellen, die mit Obsidian und anderen schwereren und größeren Materialien vermischt sind, einfach durch die Schwerkraft nur auf trocknen Boden gefallen sein. Aus den Erscheinungen bei der Eruption des M. Nuovo und aus allen negativen Anzeichen kann man schließen, daß der größte Teil der grauen Tuffe durch subaerische Ausbrüche hervorgebracht ist. Daß sich übrigens in den Tuffen weder Mollusken noch andere kalkige Fossilien befinden, hängt mit dem sauren Charakter der ausgeworfenen Massen²⁾ und ihrer porösen Beschaffenheit zusammen, so daß die so leicht Kohlensäure aufnehmenden Gewässer sowohl an der Oberfläche wie in größerer Tiefe ebensowohl die Silikate tief zersetzen, wie sie auch das Calciumcarbonat der Mollusken auflösten.

Alter und Chronologie der eruptiven Erscheinungen.

Die marinen Mollusken des M. Doleo, des Untergrundes von Neapel und des gelben Tuffes von Posillipo und Neapel gehören nach der Beschreibung der Autoren, und soweit ich im Museum von Neapel durch die Liebenswürdigkeit des Herrn Prof. Bassani gesehen habe, alle den lebenden Arten im benachbarten Meere an und sind deshalb von jüngstem Alter. So ist auch der *Cervus elaphus* des grauen Tuffes des Fondo Pignatiello sehr jung. Vielleicht würden zahlreichere Aufsammlungen und ein genaueres paläontologisches Studium die Vergleichung mit anderen postpliocänen Schichten von Süditalien erleichtern können. Aber was wir davon kennen, reicht hin, um zu behaupten, daß die Schichten der Phlegräischen Felder dem jüngsten Postpliocän angehören und daß die bezüglichen Vulkane jünger sind als alle vulkanischen Systeme in Latium und Toskana. Wir können nichtsdestoweniger die Ausbrüche der Phlegräischen Felder in zwei Perioden teilen, in solche des gelben und grauen Tuffes. Wir haben beobachtet, daß eine nicht kleine Zahl von Ausbrüchen vor sich ging und ihre Produkte abgelagerte oberhalb der gelben Tuffe, bevor die Bildung der grauen Tuffe begann und sich ausdehnte. So liegen die Dinge bei den Ausbrüchen des Fondo Riccio, der *Montagna Spaccata*, von *Santa Maria al Monte*, von *Santa Maria del Pianto* und vielleicht auch von *Cuma*. Diese Ausbrüche scheinen wenigstens teilweise auf einem emporgetauchten Boden vor sich gegangen zu sein. Daher mußte, wie es auch schon *De Lorenzo*³⁾ und andere gesagt haben, zwischen der Ablagerung der beiden Tuffe

¹⁾ Walther und Schirfütz, a. a. O. S. 312.

²⁾ Ebenda S. 311.

³⁾ De Lorenzo, Studi sulla geol. App. meridionale, S. 91.

ein hinreichender Zwischenraum gelegen haben, ein Zwischenraum, der auch durch die später zu erwähnenden Umstände wahrscheinlich gemacht ist. In denselben fiel wahrscheinlich auch eine Erhebung der gelben Tuffe, die durch unterseeische Vulkane hervorgebracht waren, und ein erstes Sichtbarwerden von Festland im phlegräischen Gebiet. Auch der Ausbruch des M. Olibano fand wahrscheinlich auf emporgehobenen Lande nahe der Küste statt, lange nachdem dort der gelbe Tuff vorhanden war und von den Wellen überspült wurde. Auf der anderen Seite ist, wie wir gesehen haben, der Ausbruch des M. Olibano später als der von Agnano und früher als der des Kraters der Solfatara erfolgt. Man erhält also, soweit man es aus den Formen, der Unversehrtheit und der gegenseitigen Beziehungen der Krater entnehmen kann, folgende Chronologie der Ausbruchserscheinungen:

| Explosionen | Tufferuptionen | Hypokristallinische Schlackeneruptionen | Laveneruptionen |
|--|--|---|--|
| | | Schlacken und Tufferuption des Monte Nuovo. | |
| | | Schlackeneruption der Senga. | |
| Explosion der Solfatara. | | | |
| | | Schlackeneruption der Astroni. | |
| Explosion der Astroni. | | | |
| | Eruption grauen Tuffes mit gleichalterigen Schlacken des Averno. | | Trachytische Bank des Gutes Magliani beim Averner See. |
| | Eruption grauen Tuffes des Ciliano. | | |
| Explosion von Teano, westlich von Campiglione | | | |
| Explosion von Campagna und Pisano östlich von Campiglione. | | Schlackeneruption des Fondo Riccio. | |
| | Eruption des grauen Tuffes der Fondi di Baia. | Schlackeneruption der Montagna Spaccata. | |
| | | Schlacken von S. Maria del Cavone und S. Maria del Pianto. | Trachytische Eruption der Solfatara. |
| | | | Trachytische Eruption der Astroni (Caprara). |
| Explosion von Pianura und Soccavo. | | | |
| | | | Schlacken, trachytische Ströme und grauer Tuff des M. Olibano. |
| | | Schlacken des M. Spina und Explosion des Kraters von Agnano, Montagnella di Santa Teresa. | Trachytische Eruption und Schlacken von Camä. |
| | Krater von Quarto, Eruption des Kap Miseno (gelber Tuff), dsgl. des Porto di Miseno (gelber Tuff) und von Campiglione (gelber Tuff). | | |

| Explosionen | Tufferuptionen | Hypokrystallinische Schlackeruptionen | Laveneruptionen |
|-------------|---|---|--|
| | Gelber Tuff von Posillipo. | Schlacken des Emissars von Cumä und von Coroglio. Schlacken, Auswürflinge und gelber Tuff des Monte di Procida. Schlacken u. Auswürflinge der Torre de' Franceschi. | Pipernoström von Pianura nach Neapel, trachytischer Strom des Vomero, Auswürflinge und darüber befindlicher gelber Tuff. |
| | Grünlicher Tuff des Brunens im kgl. Schloß und des Epomuo auf Ischia. | | |

XXXI. Natur der Ausbrüche; Tuff- und Explosionsausbrüche.

Indem wir nun zu den allgemeinen Beobachtungen über die vulkanischen Erscheinungen übergehen, bemerken wir die verschiedensten Arten von Ausbrüchen, nämlich:

1. Lavaausbrüche in der Form von Lavaströmen (Averno, Solfatara, Astroni, M. Olibano, Cumä, Montesanto).
2. Typische Schlackenausbrüche (Senga, Astroni, Fondo Riccio).
3. Tuffausbrüche (M. Nuovo, Averno, Ciliano, Bajä, Bacoli, Porto Miseno, Capo Miseno, Agnano, Quarto, Campiglione, M. di Procida, Camaldoli).
4. Typische Explosionsausbrüche; ihre Spuren sind zum Teil mehr negativer als positiver Natur, demnach weniger sicher Solfatara, Teano, Elene von Campana, Pianura, Soccavo. Den Tuffausbrüchen begegnen wir meist in derselben Gegend.

Gewöhnlich waren die Ausbrüche gemischter Natur, z. B. ging beim M. Olibano eine Schlacken- und Tufferuption dem Lavaström voraus, bei Cumä folgte ihm ein Ausbruch von Schlacken und Obsidian. Beim M. Nuovo bezeichnete ein Schlackenausbruch die letzte Periode des Vulkans, nachdem plötzliche Explosionen alle Tuffe ausgeworfen hatten. Anderswo gingen Schlackenausbrüche denen von Tuff voraus (Santa Maria al Monte und del Pianto, Montagna Spaccata) oder lagen zwischen ihnen (M. Spina, Montagnella di Santa Teresa, Torre de' Franceschi, Pianura, Soccavo, Montesanto, Posillipo, M. di Procida). Beinahe immer gab es mit dem Tuffe gleichalterige Schlacken (Averno, Ciliano, Bajä, Bacoli, Capo Miseno usw.). Mehr oder weniger heftige Explosionen begleiteten oder wechselten ab mit den Tuffen, indem sie so verschiedene Breccien bildeten (Pianura und Soccavo, Vomero, M. di Procida).

Dieser vorläufigen Zusammenstellung läßt sich die allgemeine Tatsache entnehmen, daß die Beziehung zwischen der horizontalen und vertikalen Ausdehnung eines Lava-Ausbruchs eine Funktion der Acidität der Lava selbst ist, und daß nach Maßgabe der Intensität und Dauer der Ausbrüche die trachytischen Vulkane, wie die des M. Riccio, der Senga, von Astroni kleiner und von geringerem Durchmesser sind als die basischen. Diese schon von Dana erkannte und von mir in den Vulkanen von Toscana von neuem gefundene Tatsache wird auch von Bergcat für die Liparischen Inseln bestätigt¹⁾. De Lorenzo widerspricht dem ohne Grund²⁾, indem er sich dabei auf trachytische Tuffvulkane stützt.

¹⁾ A. Bergcat, Die Äolischen Inseln. München 1899, S. 228.

²⁾ De Lorenzo, Studi sulla geol. App. merid. S. 87.

deren Massen sich durch Wind oder durch Mitwirkung von Sumpf- oder Meerwasser verbreiteten unter Umständen, welche gänzlich abweichen und gar nicht mit denjenigen der Schlackeneruptionen und der Lavaströme verglichen werden können.

Nirgends bemerkt man Gänge von Lava oder von Schlacken, welche die Schichten durchbrochen hätten. Ein Zweifel könnte nur bei den Seitenlavaströmen der Astroni und der Solfatara entstehen, weil ihre Unterlage nicht zu sehen ist. Die Laven des Averno und des M. Olibano, der Piperno und alle seine Schlacken liegen zwischen anderen sedimentären Tuffmateriaien mit der Regelmäßigkeit einer sedimentären Ablagerung, und ohne irgendwelche sichtbaren Spuren eines Weges, auf dem sie emporgekommen sein könnten. Diese Tatsache kehrt unzählige Male bei den Eruptivgesteinen der früheren Zeit wieder, ohne daß man deshalb ihren vulkanischen Ursprung ausschließen könnte. Man kann hier auch wieder die Beobachtung von Silvestri machen, daß der Ausfluß von Lavaströmen an und für sich keine Gelegenheit zur Bildung eines wahren und wirklichen Kraters gibt. In einigen Fällen kann man ganz sicher sehen, daß jede Spur von Verbindung zwischen den Bänken der Schlacken oder der Lavaströme und dem Wege, auf dem sie emporgekommen sind, vollständig verschwunden ist. So bildeten z. B. die Schlacken von M. Nuovo eine Bank auf der südlichen Oberfläche des Berges, die gegen den Krater hin scharf abgeschnitten ist, und sicherlich wird der Boden des Kraters Tag für Tag mehr durch Tuffbänke ausgefüllt, die horizontal liegen und ziemlich mächtig sind und den zentralen Kanal bedecken. Es kommt hinzu, daß dieser Kanal in vielen Fällen linear, eng und geschlossen ist, und daß die Laven hindurchgegangen sein können ohne Spuren des durchlaufenen Weges zurückzulassen, wie man z. B. in den Spalten sieht, aus denen die postpliocänen Nevadite von Campiglia in Toskana zum Vorschein kamen¹⁾.

Von den Metamorphosen, welche durch solfatara Tätigkeit hervorgingen, sprachen wir im II. Kapitel (Solfatara), und von den durch Oberflächenwasser entstandenen Änderungen werden wir im XXXIII handeln (über die Auswürflinge). Kontaktmetamorphosen und Veränderungen in dem vorher existierenden Gestein durch einfache Berührung wurden weder durch die Lavaströme noch durch die Schlacken oberflächlich hervorgerufen. Mit Mühe und Not sind die schwarzen Schlacken des M. Olibano bei der Berührung mit dem darüber liegenden Lavaström von Trachyt leicht gerötet. Ebenso sind in vielen der älteren Kraters z. B. beim Fondo Riccio und teilweise bei der Montagna Spaccata die gewöhnlich sehr schwarzen Schlacken rot, sicherlich infolge von Reaktionen, welche später erfolgten als ihr Ausbruch. Oft sind die Tuffeinschlüsse mitten in den Schlacken der verschiedenen Gegenden gerötet, während die unveränderten Tuffe weiß oder gelb sind. Diese Erscheinungen rühren jedenfalls von der Umsetzung des Magneteisens (Fe_3O_4), das den schwarzen Laven und den weißen Tuffen eigen ist, in Eisenoxyd, Hämatit (Fe_2O_3) her, infolge von Wasserlämpfen oder feuchter Umgebung bei niedrigem, vielleicht selbst bei Atmosphärendruck und bei einer nicht sehr beträchtlichen Erhöhung der Temperatur noch unter Rotglühhitze, die bei einer einfachen äußeren Berührung mit Laven und noch flüssigen Schlacken auftreten kann. In anderen Fälle würde sich das Eisenoxyd vielmehr in Magnetit verwandelt haben. Es kann also der gelbe Tuff durch Umwandlung von Limonit in Oxyd durch Entwässerung unter solchen Umständen eine rote Farbe bekommen.

Zwischen den Tuffausbrüchen, welche die Bildung eines wahren Tuffkraters veranlassen, und den Explosionsausbrüchen, die solche Krater nicht hervorrufen, existieren nur Unterschiede in der Intensität, indem die ersteren im Unterschied von den anderen

¹⁾ C. de StefanI, I vulcani spenti dell' Appennino settentrionale (Boll. soc. geol. Ital. 1892, S. 151.).

weniger intensiv, weniger plötzlich sind, aus verschiedenen Tiefen stammen und oft von Laven und Schlacken begleitet sind. Bei der Beschreibung der Krater der Solfatara, der Astroni und anderer haben wir schon die unzähligen Beweise für die Explosionen und die Existenz gleichzeitiger und nachfolgender Ereignisse hervorgehoben, die peremptorisch die Hypothese ausschließen, als wären einige der Krater durch Einsturz statt durch Explosion entstanden. Die Materialien, aus denen sie zusammengesetzt sind, und in erster Stelle die größeren, rühren alle aus einer gewissen Entfernung unterhalb der Oberfläche her. Sie können nicht von der Oberfläche nach unten gestürzt sein. Die Form, die Verteilung, die Lagerung der Materialien und der Bänke, aus denen sie bestehen, beweisen, daß es sich um eine Schiebung von unten nach oben handelt und nicht um den umgekehrten Fall. Alle Kraterseen Zentralitaliens, die Krater von Latium, die Liparischen Inseln, die Somma, haben die Auswürflinge von innen nach außen geschleudert; wir finden cocäne Kalke bei Bracciano, Liaskalk bei Nemi und Albano, Triaskalk an der Somma, vorpaläozoische Schichten (von mir selbst gefunden) auf Panaria, kristallinische Schiefer auf Voleano und Lipari, pliocäne Tone bei Ariceia und Rocca di Papa, postpliocäne an der Somma zusammen mit alten und sehr veränderten vulkanischen Gesteinen. Nur die Unvollkommenheit der Untersuchungen konnte einige Geologen dazu führen, den Ursprung dieser Seen und Krater Einstürzen zuzuschreiben. Bergeat¹⁾ hat den Versuch gemacht, die Idee des Einstürzes bei den Kratern der Liparischen Inseln wieder anzunehmen, aber Sabatini²⁾ hat bei Gelegenheit des Kraters von Nemi ähnliche Gedanken mit gewichtigen Gründen wieder bekämpft. Für Tuffruptionen in den Phlegräischen Feldern haben wir in dem rezenten Monte Nuovo ein klassisches Beispiel. Von echten Explosionseruptionen hat der Mensch kein Beispiel mehr in unserer Gegend gesehen. Ein exaktes Verständnis derselben ließ sich bis vor kurzem überhaupt nicht ermöglichen, weil erst seit den letzten vier Lustren genaue Beschreibungen natürlicher großartiger Explosionen existieren, die durch plötzliche Bildung von Wasserdämpfen in geringer Entfernung von der Erdoberfläche entstanden.

Auf dem Gipfel des Shirane, eines erloschenen japanischen Vulkans, existierte ein flacher Kratersee. Am 6. August 1882 fand plötzlich, vielleicht weil die Wasser des Sees unversehens in den Boden eindringen, eine Explosion statt. Eine zylindrische Masse von 200 m Durchmesser von Stein, Sand und Schlamm wurde in die Luft geschleudert, und ließ eine tiefe, kreisrunde Höhlung mit scharf abgeschnittenen, senkrechten Wänden zurück. Keine Anhäufungen größerer Bruchstücke fanden sich an den Rändern des Kraters, so daß alles zu Staub zermalmt zu sein schien; die größten Fragmente von einem Durchmesser von 6 dm wurden 60 m hoch und 550 m weit geschleudert, die kleinsten bis zu 2 km weit, die feinsten Staubteile bis 6 km weit. Der Auswurf der Massen dauerte fünf oder sechs Tage³⁾.

Eine der mächtigsten Explosionen unserer Zeit war diejenige des Krakatau auf den Sundainseln. Schon im Mai 1883 warf der Vulkan große Aschenmassen aus. Am 26. August fand ein außerordentlich starker Auswurf statt, welcher den größten Teil der Insel zerstörte, über die benachbarten Inseln Lang und Verlaten Aschenmassen verbreitete und den Boden des Meeres veränderte. Mindestens 18 cbkm Masse wurden in die Luft geschleudert⁴⁾. Diese Ausbrüche wurden weder von Laven noch von gleichzeitigen Schlacken begleitet. Noch größere Ähnlichkeit mit unseren bieten wahrscheinlich die folgenden Explosionen dar.

¹⁾ Bergeat, Äolische Inseln, S. 232.

²⁾ Sabatini, Vulcano laziale, S. 295. Roma 1900.

³⁾ E. Naumann, Neue Beiträge zur Geologie und Petrographie Japans (Pet. Mitt. 1894, Erg.-H. Nr. 108, S. 1—15).

⁴⁾ Verbeek, Krakatau. Batavia 1886.

Am 10. Juni 1886 explodierte in Neuseeland die Umgegend von Tarawera, und dabei bildeten sich verschiedene Seen; an der Stelle des Sees Rotomahana blieb eine Höhlung welche 10 km lang, im Mittel $\frac{1}{2}$ km breit und 150 m tief war und $\frac{1}{2}$ cbkm Wasser füllte¹⁾. Lavaströme und Aschenkegel wurden in der unmittelbaren Nähe des Ausbruchs nicht gebildet. Der Bandai-san in Japan ist ein Berg, der aus Andesiten und vulkanischen Tuffen besteht und in einer vulkanischen Gegend liegt. In der Nähe befinden sich verschiedene warme Quellen und eine Solfatara mit Fumarolen. In den vorigen Jahrhunderten hatten mehrere Explosionen stattgefunden. Am 15. Juli 1888 folgten nach verschiedenen lokalen Erdbeben in einer Minute 15—20 Explosionen aufeinander, welche Felsblöcke, Asche und Wasserdampf bis zu einer Höhe von 1280 m emporzuschleuderten, von wo sie mit einem warmen Regen zurückfielen, der 5 Minuten dauerte. Nach einer Stunde hörte jeder Fall von Steinen und nach acht Stunden von Staubteilen auf, die in warmem Zustand zu Boden gefallen waren. Der Berg war ausgehöhlt und die Massen, aus denen die Nordseite bestand, und welche ein Volumen von 1,21 cbkm einnahmen, waren zu Sand und Staub geworden; sie rissen die größeren Massen mit sich und fügten an, sich auf verschiedenen Seiten wie eine plastische Masse nach Art einer Lawine hinabzuwälzen, dabei den Boden bis auf eine Entfernung von 9 km und eine Oberfläche von 70 qkm verwüstend. Der Staub fiel bis ans Meer und bedeckte feucht und warm, sichtlich infolge der Umsetzung der kolossalen mechanischen Arbeit in Wärme, 3 dm hoch die unmittelbare Umgebung des Berges. An Stelle des ursprünglichen Berges ist 600 m tiefer als der ehemalige Gipfel ein neuer, halb-elliptischer Krater mit sehr steilen Wänden übrig geblieben, der 1792 m lang und nach NW geöffnet ist. Der Bildung des Kraters folgten Fumarolen, aber weder von fließender Lava noch von Schlacken fanden sich irgendwelche Spuren. Die Wände des Kraters erwiesen sich als aus alten Lavenströmen im Wechsel mit Tuffen bestehend²⁾.

Die Krater von Averno, Teano, Agnino, Campiglione können mit den soeben beschriebenen verglichen werden. Es ist nicht schwierig, den Mechanismus dieser Explosionen zu erklären, die durch heftige Entwicklung enormer Mengen von Wasserdampf und durch die plötzliche Anknüpfung großer Wassermengen in Gebiete von sehr hoher Temperatur hervorgebracht wurden oder durch scharfe Änderungen des Druckes oder des Volumens der unterirdischen Gase durch Temperaturzunahme. Da diese Gase oder Dämpfe von sehr hoher Spannung einen zu geringen Raum einnahmen, und die darüber befindlichen Gesteine den Druck nicht aushielten, so entstand eine Expansion ähnlich derjenigen einer ungeheuren Mine, welche fähig war, alles Gestein, das Widerstand leistete, zu zertrümmern und fortzuschleudern. In diesen Fällen beweist der Gang der Tatsachen, daß es sich um eine Expansion handelt, die eine außerordentliche Schnelligkeit und Energie besitzt und von den Pyrotechnikern eine Detonation oder eine Explosion ersten Grades genannt wird; ihr folgt die einfache Explosion zweiten Grades.

Die Energie der Explosion steht im Verhältnis zum Druck der oberhalb befindlichen Massen, zum Volumen des Wassers, das in Dampfform übergeht, und hauptsächlich zu der Höhe der Bodentemperatur. Wenn man auch die Gleichung der wahren Kurve nicht kennt, welche die Zunahme der Spannung bei sehr hoher Temperatur angibt, so ist es doch sicher, daß die Spannungen in viel stärkerem Maße zunehmen als die Temperaturen³⁾, und daß die Erhöhung der Temperatur den absoluten Wert der Schnelligkeit der Reaktion

¹⁾ J. Hector, Preliminary Report of the recent volcanic eruptions, Wellington 1886. — F. W. Hutton, The eruption of Mount Tarawera (Quart. Jour. of geol. soc. XLIII, 1887, S. 178).

²⁾ S. Sekija und Y. Kikuchi, The eruption of Bandai-san (Journ. of the Coll. of Science, Imp. University of Japan, Vol. III, part. II, Tokio 1889).

³⁾ V. C. de Stefani, Sui possibili caratteri delle lave eruttate a profondità nei mari (Boll. Soc. Geol. Ital., Vol. XIV, 1895, S. 7).

steigert¹⁾. Daher wird die potentielle Energie der Explosion gleich sein dem Quotient der Anzahl Kalorien, die durch das mechanische Wärmeäquivalent des Wärmeträgers verbraucht sind, und die mechanische Arbeit wird proportional sein der verbrauchten Wärmemenge und der lebendigen Kraft, die in den Gasmolekülen entwickelt wird. Die dem Wasserdampf gelieferte Wärme wird ihrerseits in der fortwährenden Ausdehnung des Dampfes und größtenteils in der Form mechanischer Arbeit verbraucht, nämlich bei dem Zertrümmern und Wegschaffen von Gesteinsmassen, bei der Reibung des Dampfes und der von ihm mitgerissenen Bestandteile an den Wänden des Kanals und aneinander und durch die Erzeugung von Schwingungen der umliegenden Massen und der Atmosphäre. In jedem Falle hängen die Natur und die Menge der mechanischen Arbeit, die durch Zertrümmerung der Schichten ausgeführt wird, von der Schnelligkeit ab, mit der sich die Bildung des Wasserdampfes vollzieht, und von der Art und Weise, wie sich die molekulare Reaktion verbräut, welche die Explosion verursacht hat. Wenn die Bildung des Wasserdampfes instantan ist, so ist die Schnelligkeit der Explosionswelle, welche Berthelot studiert hat, eine ungeheure, der Druck erreicht auf einmal seinen höchsten Betrag und arbeitet wie ein plötzlicher Stoß, wie das bei den Erdbeben der Fall ist, so daß die lebendige Kraft eine unbegrenzte Zertrümmerung der Gesteine an Ort und Stelle selbst ohne Auswurf von Bruchstücken hervorbringen kann. Im Gegensatz dazu verursachen die nach und nach eintretenden, weniger plötzlichen Bildungen von Wasserdampf einfache Explosionen; der Wasserdampf löst sich aus und nimmt die schon gebildeten größeren Räume ein und kühlt sich nun bei der Berührung mit seiner Umgebung nach und nach ab; so werden die anfänglichen Spannungen zwar geringer, aber sie dauern länger und verlängern infolgedessen den Auswurf von Bruchstückmassen²⁾. Die Auswurfmassen können durch die Wärme, welche direkt von Dämpfen herrührt, noch mehr aber durch die Wärme, die von neuem durch die Reibungen hervorgerufen wird, sehr heiß werden, wie es sich bei den Explosionen des Bandai-San gezeigt hat, wobei es auch zur Umschmelzung einiger Bestandteile kommen kann.

Die Explosionen, wie bei den Astroni und der Solfatara, können in Gegenden entstehen, wo schon Laveneruptionen oder andere vulkanische Erscheinungen auftraten. Andererseits folgen die Schlacken-Eruptionen den Explosionen leichter nach, wenn sich der Druck, im Verhältnis zur Tiefe der Explosion, vermindert hat, wie dies sicher bei den Astroni und in noch größerem Maßstabe bei der Somma der Fall gewesen ist.

Was die Tiefe angeht, in denen die Explosionen in den Phleggräischen Feldern stattfanden, so können unvollkommene Daten nur zu näherungsweise Schlüssen führen. Aber selbst unter Annahme extremer Bedingungen würde die Tiefe der Explosionen doch nur auf wenige Hunderte von Metern beschränkt bleiben. Bei den Vulkanen, welche sich an der Peripherie der kampanischen Ebene dicht am Appennin befinden, bei dem Vulkan von Bocca Monfina und beim Somma-Vesuv, finden sich zusammen mit den Eruptionsmassen mehr oder weniger häufig Auswürflinge von sedimentärem Gestein, die wir im Boden in nicht großer Tiefe antreffen dürften. In den phleggräischen Gebieten sind diese Bruchstücke außerordentlich selten, ausgenommen die Stücke von ziemlich rezentem Tuffe. Jene sedimentären Gesteine müssen sich also in größeren Tiefen befinden, als die Sitze der Explosionseruptionen. Die Nachbarschaft des Meeres, die Durchlässigkeit der Erdschichten,

¹⁾ P. Duhem, *Traité élémentaire de mécanique chimique*. Paris I, S. 270.

²⁾ F. Aprostio, *Gli esplosivi in sostituzione della polvere pirica* (Riv. d'artiglieria e genio, Roma 1885). — Upmann und N. E. v. Meyer, *Traité sur la poudre*. Paris 1878. — Mallard et Le Chatelier, *Recherches expérimentales et théoriques sur la combustion des mélanges gazeux explosifs* (Ann. d. mines, Sér. VIII, Bd. IV, 1883, S. 291). — Duhem a. a. O. Bd I, Ch. IV.

die sehr hohen Temperaturen, welche auch an der Oberfläche angetroffen werden, die Häufigkeit der Gase von hoher Spannung und die hohe Temperatur der Thermalquellen, wie man sie heute besonders längs der Küste antrifft, müssen die plötzliche und heftige Entwicklung enormer Mengen von Wasserdampf bei der Befüllung mit sehr heißen Gebieten und die nachfolgenden Explosionen begünstigt haben. Wenn sich der Krater einmal gebildet hatte, so erweiterte er sich, wie wir das bei der Ebene von Quarto gesehen haben, durch die subaerische Erosion seiner Wände in horizontaler Richtung, in vertikaler Richtung wurde er allmählich durch die Ausfüllung des Bodens erhöht und ausgeebnet.

Diese Tatsache kehrt übrigens bei allen vulkanischen Kratern wieder. Ist der Boden undurchlässig oder liegt er, wenn er durchlässig ist, unter dem Meeresspiegel, so wird der Boden des Kraters in diesem Falle ein See, wie der Averner See, die Astroni und bisweilen auch die Solfatara, wie es der Agnano und wahrscheinlich auch die Ebene von Quarto und der Vulkan von Campiglione und vielleicht noch andere waren.

XXXII. Natur der ausgeworfenen Gesteine.

Chemische Zusammensetzung.

Die ausgeworfenen Massen haben, wenn wir jetzt die durch Explosionen emporgeschleuderten Auswürflinge beiseite lassen, ziemlich gleichmäßigen Charakter. Bevor wir ihre wahre Natur bestimmen, müssen wir sie unter dem dreifachen Gesichtspunkte der chemischen, mineralogischen und physikalischen Beschaffenheit untersuchen. Für die chemische Zusammensetzung wird es genügen, eine auf umstehender Seite befindlichen Zusammenstellung der vorhandenen Analysen zu geben.

Es ist kaum nötig, zu sagen, daß diese Analysen, die sich übrigens wenig voneinander unterscheiden, eine mittlere Beschaffenheit des Gesteins, auf welches sie sich beziehen, darstellen. Außerdem ist es nötig, individuelle Irrtümer in Rechnung zu ziehen. Die alten Analysen von Abich und Rammelsberg sind wenig genau. Die Bestimmung des Natriums, welche vom Rath gemacht hat, ist viel zu hoch, während die des Kaliums viel zu klein ist; das rührt von der angewandten Methode her¹⁾. So sind auch die Bestimmungen von Manley und Favilli unvollkommen, und ebenso gibt auch die Bestimmung von Mauro einen zu hohen Gehalt an Kalium. In allen diesen Analysen ist kein Unterschied zwischen Eisenoxydul und Eisenoxyd gemacht worden, was gerade für den Lithologen so wichtig ist. Trotz solcher Unvollkommenheiten zeigen diese Analysen eine außerordentliche Gleichförmigkeit der Masse zwischen den holokristallinen Trachyten, dem Piperno und den hypokristallinen Schlacken. In denjenigen Fällen jedoch, in denen eine größere Anzahl von Analysen vorliegt, erkennt man einen kleinen Unterschied zwischen dem einen Vulkan und dem anderen, eine Differenz, die man vielleicht nicht immer dem persönlichen Anteil des Analysators zuschreiben darf. Solche Verschiedenheiten kommen besonders in den Verhältnissen des Natriums und Kaliums vor, Elemente, die nicht von allen mit absoluter Genauigkeit bestimmt sind, in denjenigen des Calciums und des Magnesiums und weniger auch in denen des Eisens. So ergeben z. B. die letzten Analysen der Gesteine des Fondo Riccio und der Astroni einen Bestand an Magnesium, Calcium und teilweise von Aluminium, welcher höher ist als bei allen anderen; bei den Astroni würde das Kalium höher sein als bei den anderen, Natrium dagegen geringer. Diese

¹⁾ H. S. Washington, Journ. of Geology V, 1897, S. 351, 357.

C. de Stefani, Die Phlegreischen Felder.

Differenzen, so klein sie auch sein mögen, sind auffällig in Gesteinen, welche beinahe immer die gleiche mineralische Zusammensetzung besitzen, rühren aber sicher teilweise von dem Vorherrschen eines Gemengtheils vor den anderen her, teilweise auch von den pneumatolytischen Einwirkungen, denen die Gesteine nach ihrer Bildung unterworfen waren, wie vielleicht das Vorwiegen des Eisenoxyds in den Schlacken des Fondo Riccio, teilweise, ich wiederhole es, auch von den genaueren Methoden der chemischen Analyse. Die Puzzolane, welche graue Tuffe sind, und in noch höherem Maße die gelben Tuffe, zeigen eine gewisse Verschiedenheit durch den geringeren Anteil an Kieselsäure, den größeren Reichtum an Calcium und Magnesium, den geringeren Gehalt an Natrium, das Fehlen von Chlor. Dieselben Umstände, das Vorkommen von Kieselsäure in den gewöhnlichen Verhältnissen ausgenommen, wiederholen sich in den Tuffen der Umgebung von Salerno und anderen Orten Campaniens, welche gänzlich oder teilweise von den Phleggräischen Feldern herkommen und von Ricciardi¹⁾ analysiert sind. Diese Umstände vermehren noch den Glauben an die Analysen dieses Forschers gegenüber den Zweifeln von Lang, welche sich vielleicht zu überwiegend auf die Tatsache gründeten, daß Ricciardi einigene der von ihm analysierten Gesteine einen unzutreffenden oder falschen Namen beigelegt hatte²⁾. Die oben erwähnten Differenzen im Gehalt an Calcium und Magnesium rühren wahrscheinlich von der Beimischung organischer und sedimentärer Massen in den Tuffen selbst her, sei es durch Diffusion des Calcium- und Magnesiumkarbonats, das den Kalkschalen von den durchgehenden Wassern entzogen wurde, sei es, wie Schirlitz behauptet, durch Zersetzung der Calcium- und Magnesiumsulfate, die sich im Meerwasser befinden und durch die Wirkung der abgestorbenen organischen Substanzen in die respektiven Karbonate verwandelt und in den Schichten verteilt wurden³⁾. Die Armut an Natron, das übrigens Manley unvollkommen bestimmte, und das Fehlen des Chlors sind durch das Fehlen des Sodoliths verursacht worden, der mit der Zeit im Innern des Tuffes zersetzt wurde oder sich nicht in demselben gebildet hatte, weil der Tuff weit von den vulkanischen Herden und von pneumatolytischen Einwirkungen gefallen war.

Die Analysen zeigen auch Verwandtschaft mit denen der Obsidiane und denen der Trachyte von Ischia und M. Rotaro und, wenn auch nicht in dem Maße, mit kleinen Differenzen in den Alkalien, mit einigen Analysen von Ponza. Lang, der von ganz theoretischen und philosophischen Gesichtspunkten ausging, irrte sich also, wenn er annahm, daß sich im Golfe von Neapel drei Spalten krenzten, von denen verschiedene vulkanische Materien ausgingen, und daß die Spalten und das Gestein der Phleggräischen Felder von denjenigen von Ischia verschieden, wohl aber mit denen des Vultur und des M. Ferru verknüpft seien, welche mehr basische und auch mineralogisch wie physikalisch verschiedene Massen auswarfen.

Mineralogische Beschaffenheit.

Feldspate.

Der häufigste Bestandteil ist der Sanidin, der gewöhnlich vollständig oder beinahe vollständig die mikrolithischen Feldspate und einen kleinen Teil, seltener die Gesamtheit der größeren Kristalle bildet. Sehr selten fehlt er, z. B. bei einigen Schlacken von S. Maria del Pianto. Der Reichtum an Kalium und der hohe Gehalt an Kieselsäure in

¹⁾ L. Ricciardi, Ricerche chimiche sui depositi di tuffi vulcanici nella provincia di Salerno (Atti Acc. Gioenia Ser. II, Bd XVI, 1882, S. 107). — I tuffi vulcanici del Napolitano (ibid. XVII, 1885, S. 37).

²⁾ O. Lang, Die vulkanischen Herde am Golfe von Neapel (Zeitschr. d. Deutsch. Geol. Ges., Bd. XLV, 1893, S. 178).

³⁾ Walther und Schirlitz, Studien zur Geologie des Golfes von Neapel, S. 337.

den Trachyten rührt wesentlich vom Sanidin her. Einige Analysen der phleggräischen Gesteine könnten, abgesehen von dem zu großen Gehalt an Eisen, Calcium und Magnesium, als Analysen von Orthoklas oder Sanidin gelten. Die sorgfältigen Untersuchungen über die Brechungsindizes, welche Riva angestellt hat, haben gezeigt, daß der Sanidin des Piperno und der Astroni häufig Natronsanidin ist, und dafür halte ich auch denjenigen der Montagnella di Santa Teresa und des Kap Miseno. Noch zahlreichere und genauere Untersuchungen werden zeigen, daß er wahrscheinlich auch anderswo verbreitet ist. Anorthoklas wurde von Riva im Piperno erkannt, und in der Tat habe auch ich ihn im Piperno von Neapel im Parke Grifeo und der darüber liegenden Breccie und bei der Via Tasso, wie auch in den Schlacken des M. Spina, der Montagnella di Santa Teresa, des Kap Miseno, im Änigmatit-Trachyt der Museumsbreccie bei Camaldolili, im kompakten Trachyt bei der Via Tasso in Neapel wieder gefunden. Nach Rosenbusch wäre der Anorthoklas in den Trachyten von Ischia, die denjenigen der Phleggräischen Felder so ähnlich sind, sehr gewöhnlich, wenn man nämlich nach ihm diejenigen Feldspate dazu rechnet, deren Spaltungswinkel wenig von 90° abweicht, und die in den Dünnschliffen eine leichte mikroklinartige Doppelzwillingsstreifung zeigen.

Früher wurden die Plagioklase für sehr selten oder gar nicht vorkommend gehalten. Gewöhnlich war (bei der Solfatara, der Senga, M. Spina, Montagnella di Santa Teresa, M. di Cuma, Schlacken von Montesanto) der Plagioklas als solcher ohne nähere Bestimmung beobachtet worden. Nur in der Lava von Montesanto, welche Freda und Dell' Erba untersucht haben, wurde ein sehr natronreicher Plagioklas, der Oligoklas, bestimmt. Andesin oder Labradorit wurden von Lacroix beim M. Olibano bestimmt. Dell' Erba erkannte Anorthit in den Schlacken des M. Nuovo, ebensowohl in Mikrolithen in der Grundmasse, wie in den Einsprenglingen, Lacroix hat ihn auch im M. Olibano beobachtet: nur in den Trachyten bei Fuorigrotta herrscht nach Dell' Erba durchaus Anorthit vor, während Labradorit nur wenig und der Sanidin fast gar nicht vorkommt. Im Piperno hatte kein Autor Plagioklas erkannt, mit Ausnahme von Roth im Piperno von Pianura: daraus würde folgen, daß der Piperno ein Gestein wäre, das mineralogisch verschieden ist von allen phleggräischen Trachyten. Später erkannte Riva Natronsanidin und Anorthoklas darin. Wenn man aber auf die Gleichförmigkeit der Analysen achtet, so könnte man zu dem Schlusse kommen, daß die geringe Kenntnis der Kalknatronfeldspate im Piperno nur von der Art und Weise der Beobachtung herrührte. Die Vervollkommnung der mikrolithologischen Studien hat gezeigt, daß die Plagioklase immer und viel häufiger vorhanden sind, als man bisher annahm, was vollkommen in Übereinstimmung ist mit dem reichlichen Vorkommen von Augit und mit der davon abhängenden Basizität des Gesteins, wobei also noch das Zusammenvorkommen einer Menge von Sanidin mit einem bedeutend basischeren Mineral, wie es der Augit ist, beinahe unerklärlich blieb.

Eine Individualisierung bestimmter Plagioklase findet sich selten. Gewöhnlich trifft man in jeder Schlacke oder Lava und in jedem Auswürfling allerdings bald mehr, bald weniger die ganze Reihe der isomorphen Mischungen der basischen Plagioklase an. Diejenigen der überwiegend natronhaltigen Reihe sind wenig häufig in den Einsprenglingen und fehlen in den Mikrolithen. Am häufigsten ist der Anorthit. Aus ihm bestehen die Mikrolithen in geringer Menge mit Sanidin zusammen (M. Nuovo, Auswürflinge der Solfatara und von Cuma, Averno, Bajä, Sodalithtrachyt in der Breccie von Camaldoli mit Labradorit) oder mit ziemlich großem Überwiegen (Fuorigrotta, Miseno, Schlacken von Palombara und Sodalithtrachyt in den Breccien der Montagna d'Innocenzo mit Labradorit). Er bildet ferner den größten Teil der Feldspateinschlüsse (M. Nuovo: Solfatara im Trachyt mit Bytownit und Andesin, in den Auswürflingen mit Labradorit; Montagna Sjaecata; Senga; Astroni mit Bytownit

und Labradorit; Fondo Riccio mit Bytownit und Andesin; Sta Maria del Pianto in den Schlacken mit Bytownit oder mit Labradorit, in den Obsidianen mit Albit; Averno; M. Olibano im Trachyt mit Labradorit oder Andesin, in den Schlacken mit Bytownit und Oligoklas; M. Spina mit Labradorit; Montagnella di Sta Teresa; Cumä in den Auswürflingen mit Labradorit; Kap Miseno mit Bytownit, Labradorit, Albit; Miseno; Campiglione im Obsidian mit Bytownit und Labradorit; Piperno von Soccavo, vom Parke Grifeo, von der Via Tasso; kompakter Trachyt der Breccie von Soccavo mit Albit; Trachyt mit Änigmatit der Breccie von Camaldolilli, Sodalithtrachyt der Breccie unterhalb Camaldoli; Piperno von Neapel mit Bytownit und Oligoklas; kompakter Trachyt der Breccie vom Parke Grifeo mit Labradorit; Sodalithtrachyt der vorhergenannten Breccie mit Bytownit und Andesin; kompakter Trachyt der Via Tasso mit Labradorit; Auswürflinge im Tuffe vom Scudillo mit Bytownit; Fuorigrotta mit Labradorit; in der Breccie der Montagna d'Innocenzo im helleren Trachyt mit Labradorit, im Sodalithtrachyt ohne Sanidin, im Obsidian mit Labradorit, Oligoklas, Albit; in den unteren und oberen Schlacken der Palombara. Labradorit findet sich allein in Mikrolithen, im Änigmatit-Trachyt der Breccie von Camaldolilli, im amphibolithigen Trachyt der Breccie der Montagna d'Innocenzo und kommt überdies noch vor in den Einsprenglingen (Bajä, Bimssteine von Bacoli, Piperno unterhalb Camaldolilli, Piperno in den Auswürflingen oberhalb der Breccie von Camaldoli mit Bytownit und Andesin, kompakter Trachyt im Parke Grifeo; Einschlüsse im Tuff vom Scudillo). Natron, das ziemlich reichlich in den phlegäischen Gesteinen vorkommt, gehört in kleinerer Menge dem Sanidin an, aber hauptsächlich den verschiedenen Plagioklasen und den verschiedenen Nebengemengteilen (Sodalith, Ägirinaugit, Ägirin, Hauyn, Nosean).

Eisenhaltige Mineralien.

Andere Hauptgemengteile sind eisenhaltige Mineralien, nämlich in ziemlich verschiedenen Verhältnissen Augit und die Oxyde von Eisen, besonders Magnetit. Im Obsidian fehlen gänzlich, wenn auch nicht immer, Körner oder Kristalle von Magnetit (Senga, Sta Maria del Pianto, Cumä, Campiglione, M. Nuovo). In der Tat lösen sich die Eisenoxyde in den Flüssigkeiten wie das Glas auf, ebenso auch im Obsidian. Das Eisenoxyd gibt den Gläsern eine sehr leichte gelbe oder rote Färbung, während das Eisenoxydul und das magnetische Oxyduloxyd dem Glase eine dunkelgrüne Farbe geben, die man bei unserem Obsidian sehr häufig bemerkt. Oft kommt in den kompakten Laven (Solfatara) und im schlackigen Magnetit vor (M. Nuovo, Montagna Spaccata, Senga, Sta Maria del Pianto, Schlacken des Averno, M. Olibano, M. Spina, Palombara, Fuorigrotta, Sodalithtrachyt der Auswürflinge von Miseno und der Breccie von Camaldoli), der im Piperno und in einigen der genannten Schlacken sich so reichlich findet, daß diese Massen eine schwarze Farbe erhalten. Er findet sich sowohl in Mikrolithen wie in Körnern oder gut unterscheidbaren Opaciten. In gewissen Einschlüssen im Tuff des M. Nuovo, in den unteren Schlacken von Palombara, im Piperno, in welchen der Sanidin eine überwiegend sphärolithische Anordnung zwischen den Feldspatnadeln besitzt, kommt Magnetit sehr häufig und sehr fein verteilt vor. Im Hauyn haben alle Opacite den Charakter von Magnetit. In verschiedenen Fällen, besonders in den Schlacken, findet sich meistens Hämatit zusammen mit Magnetit, aus dem jener hervorgegangen ist (M. Nuovo). In vielen Fällen bestehen die Opacite, entstanden durch die Einwirkung des Wasserdampfes der Fumarolen bei nicht sehr hoher Temperatur auf die Eisenoxyde, teilweise (Senga, Schlacken der Astroni, Sodalithtrachyt der Breccie unterhalb Camaldoli) oder gänzlich (Montagna Spaccata, Santa Maria del Pianto, Fondo Riccio, M. Olibano) aus Hämatit und rufen die

Schlacken, welche sie enthalten. Zuweilen sitzt der Hämatit in den Höhlungen der Schlacken in zahlreichen Kristallen. Flecken von Limonit begleiten alle eisenhaltigen Mineralien jeglicher Art in den Schlacken oder den Laven, in welchen sich irgend eine Veränderung geltend macht. Ich glaube, daß aus Limonit die Opacite bestehen, welche die braune Farbe des Gesteins verursachen und welche zahlreich in allen Schlacken, Lapilli und Auswürflingen der Schlackenvulkane vorkommen, besonders in den mehr glasisgen Teilen und unter diesen in den dunkleren Partien. Pampaloni fand durch verschiedene Analysen, daß die braunen Opacite der Schlacken der Astroni aus Eisen zusammengesetzt sind, ohne aber die genaue chemische Zusammensetzung anzugeben. In verschiedenen bereits erwähnten Fällen sahen wir, daß die schwarzen Opacite aus Magnetit bestehen, die roten aus Hämatit; daraus folgt, daß wahrscheinlich die braunen Opacite Eisenhydroxyde sind. In vielen der erwähnten Fällen sahen wir, daß Magnetit und Hämatit ganz oder teilweise ersetzt durch Limonit sind, welcher später seinerseits zur Bildung von Hämatit Gelegenheit gegeben hat. In einigen Fällen, sind ein Teil der Opacite von Magnetit oder wenigstens alle diejenigen, die in der Nähe der Blasen der Gläser, welche mit Wasserdampf angefüllt waren, z. B. in den Schlacken der Astroni, der Montagna Spaccata und des Averno, in Limonit umgewandelt, wie das der Fall ist in den von Fumarolen zersetzten Laven. Andererseits ist der Staub um die Blasen in einigen Schlacken von Sta Maria del Pianto in Hämatit umgewandelt. In dem zersetzten Piperno innerhalb des Tuffes des Parkes Grifeo sind alle Opacite, die sonst Magnetit sind, in braunen Limonit umgewandelt; teilweise kommt dies auch im Piperno anderer Gegenden vor. Sicherlich bestehen diese Opacite nicht ursprünglich aus gediegenem Eisen, weil, abgesehen von anderen Dingen und im Unterschied von anderen Gemengteilen, sie nicht durch den Magnet angezogen werden. Sie sind auch nicht Titanit, wie einige Autoren meinen, weil man niemals um sie herum Leukonen oder ein anderes Umwandlungsprodukt der Oxyde des Titans sieht. Sie können auch kein Eisenoxydul sein, das ohne Sesquioxyd kein bekanntes Mineral bildet, außer mit dem Magnesiumoxyd den Periklas des Vesuvs und einiger anderer Gegenden.

Diese Oxyde in Form von Opaciten von Limonit oder Hämatit fehlen oder kommen, wie Magnetit, spärlicher in den Trachyten und besonders in den Lavaströmen vor. Umgekehrt verhält sich die Sache mit den Augiten, die an einigen Stellen beinahe gar nicht in den Schlacken vorkommen, sehr häufig aber in Mikrolithen in der Grundmasse und als Einsprenglinge in den holokristallinen Trachyten, welche eine graue, grünliche und im allgemeinen hellere Farbe besitzen als die Schlacken (Solfatara, Strom der Astroni, Santa Maria del Pianto, Cumä, M. Olibano usw.). Die physikalischen Merkmale und die Färbung stehen also, wie wir alsbald noch besser sehen werden, mit dem verschiedenen Überwiegen der Eisenoxyde oder der Augite in Beziehung. Zu den Basen des Augits gehören, abgesehen von Eisen, ein Teil des Kalkes, den die Analysen angeben, und ein Teil des Natrons. An vielen Orten sind, wie bei den Trachyten, so auch in den kompakteren Schlacken, größere Kristalle von Augit außen umgeben von natronhaltigen Pyroxenen, Ägirinaugit (Astroni, Einschlüsse im gelben Tuff des Scudillo), Ägirin (Schlacken des Fondo Riccio, Sta Maria del Pianto, M. Olibano), Akmit (Piperno, Cumä), oft in abwechselnden Zonen, die die kristallographische Orientierung des normalen Augitkernes, aber eine verschiedene chemische Zusammensetzung besitzen. Der Ägirinaugit (Astroni, Solfatara, Sta Maria del Pianto, Piperno, Sodalithtrachyt der Breccie von Soccavo und grauer Trachyt und Obsidian in der Breccie des M. di Procida), Ägirin (Fondo Riccio, Kap Miseno, Trachyt der Breccie von Via Tasso, Einschlüsse im Tuff des Scudillo, Schlacken und Obsidian der Breccien des Monte de Procida) und Akmit (Schlacken der Senga und Astroni) finden sich auch in isolierten Kristallen, die meistens von Augit begleitet werden.

seltener allein vorkommen. Die Augite einiger Sodalithtrachyte der Breccie der Montagna d'Innocenzo am M. di Procida sind grünbläulich, vielleicht infolge von Spuren von Titan. Der Augit einiger Auswürflinge des Fondo Riccio, des zersetzten Trachyts der Solfatara und des Obsidians von Campiglione, welche wenig eisenhaltig sind, nähern sich dem Diopsid.

Akzessorische Mineralien.

Ein anderes Mineral von komplizierter Zusammensetzung das etwas Eisen und vielleicht die Hauptmenge von Magnesium enthält, ist der Biotit. Als wesentlicher Gemengteil findet er sich nur bei Fondo Riccio, in den Schlacken, Auswürflingen und Geröllen von Santa Maria del Pianto und Santa Maria del Cavone, in den Auswürflingen und im holokristallinen Trachyt der Torre dei Franceschi und nach den Beschreibungen von Dell' Erba in den Schlacken, die man im Emissar bei Fuorigrotta antraf. Im allgemeinen kommt er selten vor in den Schlacken wie in den kompakten Trachyten (Tuff des M. Nuovo, Solfatara, Montagna Spaccata, Senga, Astroni, Averno, M. Spina, Montagnella di Santa Teresa, Schlacken und Strömen des M. Olibano, Cumä, Fondo Riccio, Kap Miseno, Piperno, Montesanto, Obsidian von Campiglione, gewöhnlicher Trachyt, Obsidian und Sodalithtrachyt in der Breccie des M. di Procida, Schlacken von Palombara, Einschlüsse in dem Tuff des Scudillo). Zuweilen fehlt er, wie in den Auswürflingen des Amphiboltrachyts des M. di Procida, im Änigmatittrachyt der Museumsbreccie und besonders im Sodalithtrachyt der verschiedenen Breccien; aber das bemerkenswerteste Beispiel absoluten Fehlens kommt in den Schlacken des M. Nuovo und von Bajä vor.

Von anderen Gemengteilen sind die Amphibole zu erwähnen; indessen können nur der Aktinolith in dem seltenen Amphiboltrachyt der Montagna d'Innocenzo und der Änigmatit in der gleichfalls seltenen Museumsbreccie bei dem Piperno als wesentliche Bestandteile gelten. Die Gesteine, welchen diese Mineralien angehören, fehlen andererseits in den oberflächlichen Massen der Phleggräischen Felder, und wenigstens der Aktinolithtrachyt ist der ganzen Region fremd. Häufiger, aber doch so, daß es scheint, als ob sie schon vorher existiert habe oder unter besonderen Bedingungen entstanden sei, ist Hornblende. Reichlich kommt sie im Obsidian der Ponti Rossi, in der schwarzen Schlacke von Santa Maria del Pianto, im kompakten Trachyt der Breccie der Via Tasso und in einigen Schlacken des M. di Procida vor; anderswo ist sie selten, und zwar weniger selten unter den Einsprenglingen, als unter den Mikrolithen (Solfatara, Montagna Spaccata, Senga, Astroni, Fondo Riccio, Averno, M. Spina, Montagnella di Santa Teresa, Trachyt des M. Olibano, Kap Miseno, Bimsstein von Bacoli, Piperno, Montesanto, Fuorigrotta, Obsidian und Sodalithtrachyt in der Breccie der Montagna d'Innocenzo, Schlacken von Palombara).

Ebenso ist Olivin sehr selten (M. Nuovo, Astroni, Santa Maria al Monte, Cumä, Laven des M. Olibano, Sodalithtrachyt der Museumsbreccie von Soccavo, Montesanto, Fuorigrotta). Ausnahmsweise reichlich ist Apatit im Sandintrachyt einiger Kiesel des Cavone vorhanden. Anderswo ist er nicht selten, aber wie gewöhnlich in außerordentlich untergeordneter Menge (Einschlüsse des M. Nuovo, Solfatara, Senga, Astroni, Fondo Riccio, Santa Maria del Pianto, Averno, M. Spina, Trachyt des M. Olibano, Piperno, Trachyt von Montesanto, Fuorigrotta, Sodalithtrachyt in der Breccie der Montagna d'Innocenzo, Schlacken von Palombara).

Sehr selten ist der Zirkon (Auswürflinge der Solfatara, Kiesel von Santa Maria del Cavone), aber besonders häufig findet er sich mit Änigmatit in einigen Trachyten der Museumsbreccie von Camaldolilli und Soccavo. Titanit wurde von De Lorenzo und Riva in der Senga, von Lacroix in der Montagnella di Santa Teresa, von Rosenbusch bei Cuma, von Johnston-Lavis im Piperno, stets in mikroskopischen Einschlüssen, beobachtet. Im M. Olibano wurde von

Rosenbusch Haunz beobachtet, Pampaloni hat ihn in den Schlacken der Astroni und des Averno, Mauasse in den Schlacken von Fondo Riccio, und ich habe ihn in den Schlacken des M. Nuovo, der Montagna Spaccata, der Senga, der Montagnella di Santa Teresa, des Kap Miseno und in den unteren und oberen Schlacken des M. di Procida beobachtet. Dieses Mineral wurde nur selten in den phlegräischen Gesteinen beobachtet, weil es sich meistens in den Poren findet und häufig beim Übertragen der Dünnschiffe verloren geht. Im Piperno wurde von Kalkowsky Nosean beobachtet, der sich sonst im Sodalithtrachyt der Breccie der Montagna d'Innocenzo findet. Er ist wahrscheinlich wie der Haunz durch pneumatolytische Vorgänge in dem schon fertigen Gestein entstanden. Sodalith findet sich beinahe allenthalben in den Poren oder in den Spalten infolge der Einwirkung von Chlorwasserstoffdämpfen auf die natronhaltige Masse der Trachyte und bisweilen in sehr großer Menge als wesentlicher Gemengteil (M. Nuovo, Solfatara, Montagna Spaccata, Senga, Astroni, Santa Maria del Pianto, Averno, M. Spina, Cumä, M. Olibano, Piperno von Soecavo, von Camaldoli und der Museumsbreccie, Sodalithtrachyt aus der Breccie des Parkes Grifeo, Montesanto, Einschlüsse im Tuff des Scudillo, Schlacken des M. di Procida, Punta del Inferno, Sodalithtrachyt in der Breccie der Montagna d'Innocenzo, obere Schlacken von Palombara). Weder in Schlacken noch in Lavaströmen wurde Leucit als häufiges Element beobachtet. Nur De Lorenzo und Riva geben ihn an als wesentlichen, wenn auch nur sehr seltenen Bestandteil in den Astroni, sowohl in dem Seitenstrom, wie auch in den zentralen Schlacken; seltener tritt er in den Auswürflingen auf. Mir scheint, man kann nicht immer eine Verwechslung mit dem Sodalith ausschließen, ich glaube vielmehr, daß dieses bemerkenswerte Mineral, wenn es sich in den Astroni findet, auch in allen anderen phlegräischen Gebilden vorkommen wird, wo ich es bis jetzt noch niemals gefunden habe.

Zersetzungsprodukte sind außer den Sulfaten der Solfatara, dem überall verbreiteten Limonit und Hämatit, Kaolin, der aus der Zersetzung des Sodalithes und der Plagioklase hervorgegangen ist (Solfatara, Auswürflinge im gelben Tuff von Camaldolili, im Tuffe des Scudillo und im Sodalithtrachyt der Breccie der Montagna d'Innocenzo) und Chalcedon im zersetzten Piperno der Breccie des Parkes Grifeo. Durch gelegentliche Reaktionen sind verschiedene Mineralien entstanden, welche sich hier und dort finden, besonders in den Poren, wie Hyalit, den Breislak in den Schlacken der Astroni beobachtet hat; Quarz, von Scacchi in den Schlacken des M. Spina und im Piperno bemerkt; Eisenglanz in denselben und den Schlacken des Fondo Riccio und Strömen des M. Olibano; Fayalit (Fe_2SiO_4) beobachtet unter verschiedenen Namen wie Breislakit, Rutil, Hornblende und, wenn er zersetzt ist, als Raphisiderit (M. Olibano, Trachyt von Montesanto, Piperno in Hohlräumen); Calcit (M. Olibano, Montesanto) und Pyrit (Solfatara, Agnano). Nicht unbedingt fest steht das Vorkommen von Mejonit im Piperno von Pianura und von Nephelin, der von Kalkowsky in den Poren des Piperno gesehen worden ist.

Fassen wir nun das Ganze zusammen, so sind die Hauptgemengteile der Eruptivgesteine in den Phlegräischen Feldern im allgemeinen: Sanidin und Plagioklas, besonders der Anorthit, und mit diesem Augit und Magnetit, und zwar sowohl einzeln wie zusammen. Akzessorisch sind Biotit, Olivin und noch mehr Hornblende; sekundär Sodalith, der sehr häufig, und Haunz, der seltener vorkommt. Wenn man die zufälligen in dem oberflächlichen Teile der Gegend fremden Auswürflinge ausschließt, so gibt es sehr wesentliche Unterschiede zwischen den Gesteinen der verschiedenen Gegenden nicht; sie variieren zwischen einem mehr basischen und einem mehr sauren Gestein. Die äußerste basische Varietät, ausgezeichnet durch das Überwiegen oder reichliche Vorkommen von Anorthit auch unter den Mikrolithen, nähert sich den Andesiten und wird durch die Schlacken von Bajä, M. di Procida, Kap Miseno, Porto di Miseno, d. h. von der ganzen Halbinsel von Bajä und

von Auswürflingen des Fondo Riccio und der äußeren Umwallung der Astroni, durch die Schlacken der Montagna Spaccata, der Gesteine von Cumä und Fuorigrotta, welche Dell' Erba Pyroxenandesit nannte, repräsentiert. Die Schlacken der Vulkane des Averno und des M. Nuovo, die an die Halbinsel angrenzen, und eine geringere Menge von Mikrolithen von Anorthit enthalten, bilden gewissermaßen einen Übergang zu den Trachyten der übrigen Gegenden, in denen sich unter den feldspatischen Mikrolithen nur oder fast nur Sanidin findet. Andere Varietäten, die jedoch eine geringere Rolle spielen, sind Ägirin- und Akmitrhyt von Cumä, die Schlacken ohne Biotit des M. Nuovo, die Schlacken mit häufigem Biotit und zuweilen mit Olivin von Santa Maria del Pianto.

Es ist zu bedauern, daß es keine chemischen Analysen aller dieser Gesteine gibt, von denen wohl manche von den anderen Trachyten der Phlegäischen Felder verschieden sein könnten. Wahrscheinlich rühren jene kleinen mineralogischen Unterschiede von örtlichen Verschiedenheiten des Untergrundes her. Übrigens werden wir sehen, daß zwischen dem einen Vulkan und dem anderen immer einige kleine mineralogische Unterschiede existieren, wie auch leichte chemische Unterschiede vorhanden sind. Wie auch die mineralogische Beschaffenheit sein mag, immer existiert ein beträchtlicher Unterschied zwischen den kompakten und den blasigen Laven, zwischen den Lavaströmen und den Schlacken, in dem umgekehrten Vorherrschen von Eisensilikat d. h. von Augit und von Eisenoxyden, die in ersteren selten, in letzteren häufig vorkommen.

Alle diese Gesteine sind, sei es nach ihrer chemischen Natur bei verschiedenem Gehalt an Kieselsäure, 57—62 Proz., sei es nach ihrer mineralogischen Natur, wirkliche Trachyte im Übergang zu Andesiten.

Physische Beschaffenheit.

Wir sahen, daß in bezug auf die chemische Zusammensetzung keine erheblichen Unterschiede zwischen den einen und den anderen Gesteinen existierten; ein sehr wichtiger Schluß, welcher die Einheit oder wenigstens sehr geringe Verschiedenheit ihrer Natur, ihres Ursprungs und der Gleichförmigkeit der pneumatolytischen Vorgänge beweist, denen sie während und nach dem Ausbruch unterworfen waren. Vom mineralogischen Standpunkt aus beobachten wir Unterschiede zwischen den Laven und den Schlacken. Etwas größer sind die Differenzen in bezug auf die physische Beschaffenheit, und wir haben schon darauf hingewiesen, daß es Eruptionen von kompakten und von schlackigen Laven gegeben hat, die ihrer physischen Beschaffenheit nach verschieden sind.

Erstens ist der Trachyt der Lavaströme völlig oder fast völlig kristallinisch, ohne oder nur mit geringer Beimischung von glasigen Teilen. Er hat also eine holokristallinische oder körnige Struktur, während diejenige der Schlacken überwiegend glasig ist mit wenigen kristallinischen Elementen, also hypokristallinisch. Eine ziemlich deutliche Grenze trennt die glasigen Schlacken von den Lavaströmen und im allgemeinen von den kristallinischen Trachyten; in der Tat sind Gesteine mit dazwischen liegendem Gehalt an Glas selten, oder sie fehlen überhaupt. Während der Trachyt der Lavaströme kompakt ist, ist derjenige der Schlacken meist blasig, und deshalb und infolge der verschiedenen glasigen oder kristallinischen Natur ist das spezifische Gewicht des schlackigen Trachytes geringer als das der Lavaströme. Diese Unterschiede in der Form der Verfestigung haben bedeutende Differenzen in der Farbe im Gefolge, indem die holokristallinischen Lavaströme hellere, grünliche oder grauliche Farben tragen, während die Obsidiane und die hypokristallinischen Schlacken dunkler sind von tiefblauer Farbe, von tieferer dagegen, wenn die Mikrolithen in Hämatit oder geradezu von schwarzer, wenn diese in Limonit verwandelt sind. Dieser Unterschied rührt von der verschiedenen chemischen Verbindung des Eisens her, das in der Form von

Silikat, d. h. von Augit vorwiegend in dem helleren kompakten kristallinen Gestein und in Form von Oxyden, häufig von Magnetit, in dem dunkleren, schlackenartigen, glasigen Gestein vorkommt. Doelter bemerkte, daß die Menge des Magnetits bei rascher Abkühlung eines Eisensilikates sehr bedeutend zunimmt¹⁾. Die Farbe ist daher eine Funktion der verschiedenen mineralogischen Zusammensetzung infolge der verschiedenen physischen Beschaffenheit.

Auch zwischen den einzelnen Eruptionen, den holo- oder hypokristallinen, gibt es besondere Unterschiede, die nicht selten der ganzen Masse jedes Vulkans und jedes Ausbruchs eigen sind. Zwischen den verschiedenen glasigen oder schlackigen Ausbrüchen besteht, wie oben gesagt, der bedeutendste Unterschied in dem verschiedenen Überwiegen der Mikrolithen von Sanidin oder von Plagioklas; aber noch ein anderer Unterschied, dessen Ursache unbekannt ist, besteht in der verschiedenen Form und Verteilung der Mikrolithen von Sanidin und zuweilen der von Anorthit mitten in der hypokristallinen Masse. In vielen Fällen sind die Mikrolithen des Sanidins, sei es, daß sie einfach oder sehr selten vorzwillingt sind, isoliert und zwar von um so weniger unbestimmten Umrissen, je geringer ihre Größe ist. Meistens legen sich die Mikrolithen aneinander, oder sie teilen sich, kreuzen sich und gruppieren sich zu Büscheln, in welchem Falle sie häufig gekrümmt sind, und diese Eigenschaft, welche bei den Trachyten von Ischia und Ponza wiederkehrt²⁾, kommt am häufigsten in der kristallinen Entwicklung unserer Schlacken vor. In den Schlacken der Astroni, von Kap Miseno, von Palombara usw. haben die Gruppen des Sanidin die Struktur, welche von Washington keramoidisch genannt wurde, sie sind also zu Büscheln geformt, welche aus einem größeren Mikrolith bestehen, der in der Mitte schmaler ist, und von dem viele andere kleinere oft gekrümmte nach den Enden unter spitzen Winkeln ausstrahlen. In den Schlacken des M. Nuovo, in den höheren von Palombara, in denen des Senga, vom M. Olibano, in den Einschlässen im Tuff des Scudillo und im Piperio sind die Mikrolithen des Sanidins in strahlige Büschel geordnet, die um einen Mittelpunkt herumliegen und manchmal wirkliche Sphärökrystalle bilden. Die fluidale Verteilung der Mikrolithen ist meistens, doch nicht immer, deutlich sichtbar. Auch zwischen den kristallinen Trachyten der Ströme besteht ein schrittweiser Übergang nach der Richtung, daß einige ein wenig glasig, andere mehr kristallinisch sind. In den ersteren sind Mikrolithen von Sanidin und Augit häufig mit spärlichen Plagioklasen, indem sie dabei einen dichten Filz bis zum völligen Verschwinden glasiger Teile bilden. In dem die Grundmasse bildenden Filz aus Mikrolithen stechen verschiedene größere Kristalle derselben Bestandteile und andere verschiedener Mineralien besonders vom basischen Plagioklas hervor, aber bald sind die Unterschiede in den Dimensionen beträchtlicher (Averno, Kap Miseno usw.), bald sind sie weniger bedeutend (M. Nuovo, Senga usw.). In diesen Fällen ist zweierlei Größe, d. h. zweimalige Verfestigung der Gemengteile, deutlich zu erkennen. Manchmal jedoch sind alle Gemengteile in Kristallen von großen und gleichförmigen Dimensionen erstarrt ohne oder mit nur sehr wenig Glaseinschlüssen und ohne mikrolithische Grundmasse. In diesem Falle zeigt der Trachyt die Eigenschaften einer sog. intratellurischen Erstarrung und die rein holokristallinische Struktur, wie alle die Gesteine, welche nur aus kristallinen Mineralien zusammengesetzt sind, obwohl diese nicht immer scharf begrenzte Kristallformen zeigen. So sind der Trachyt von M. Olibano, den Lacroix Sanidinit nannte, und teilweise die anderen Sanidinite desselben Autors beschaffen, sei es, daß sie sich in Lavaströmen oder in ausgeworfenen Bruchstücken im Tuff finden. Diese holokristallinische oder körnige Struktur ist den Eläolithsyeniten, den Theralithen, Graniten und anderen alten Gesteinen, die die deutschen Geologen Tiefengesteine nennen, eigentümlich. Übrigens haben auch von den

¹⁾ C. Doelter, Petrogenesis, Braunschweig 1906, S. 90.

²⁾ Rosenbusch, Mikros. Physik. II. 1887, S. 565. — Washington, On Ischian Trachytes S. 380.

holokristallinischen Trachyten einige zweimalige Bildung der Bestandteile (Cumä, Astroni, Solfatara), andere weniger deutlich, und unter diesen haben einige (M. Olibano) kristallisierte Bestandteile von großen Dimensionen; bei anderen (Averno, Auswürflinge von Torre dei Franceschi, M. di Procida, S. Elmo, Sta. Maria del Monte) sind sie feiner und beinahe gleichförmig kristallisiert, und diese letzteren unterscheiden sich von allen anderen durch die gleichmäßige weiß und schwarze Farbe und durch ihre äußere Erscheinung, die, abgesehen von der helleren Farbe, sie gewissen Gabbro oder Diabasen ähnlich macht.

Fassen wir die strukturellen Eigenschaften zusammen, die bei den phlegäischen Laven einfach von den physischen Verhältnissen der Abkühlung und Erstarrung herrühren, so sehen wir eine Reihe von Typen, deren Unterschiede wesentlich in dem verschiedenen Grade der Differenzierung der Grundmasse und der Einsprenglinge bestehen. Die Reihe beginnt mit Obsidianen, deren Grundmasse aus Glas mit relativ seltenen Einsprenglingen oder Mikrolithen von Feldspat, Pyroxen, Magnetit besteht (Cumä, Astroni); es folgen Grundmassen, die wenig Glas und eine hyalopilitische Struktur besitzen und daher einen andesitischen Charakter tragen (M. Nuovo); darauf Massen, die ähnlich, aber beinahe holokristallinisch sind, mit deutlichen und großen Einsprenglingen (Senga, Astroni, Kap Miseno, M. di Procida, Averno); darauf wirklich holokristallinische Massen, welche aus Feldspatmikrolithen und allotriomorphen Aggregaten von Feldspat, Pyroxen und Magnetit bestehen, deren Körner sich bis zu 0,1 mm erheben (Senga, Kap Miseno, M. di Procida), während die Feldspatmikrolithen bis zu 2 mm lang werden können. In demselben Maße, wie die Dimensionen der Bestandteile der Grundmasse wachsen, vermindert sich die Bestimmtheit des Umrisses der idiomorphen feldspatischen und augitischen Einsprenglinge (Cumä, Astroni, Solfatara). So vermindert sich nach und nach der porphyrtartige Charakter des Gesteins, indem die Unterschiede zwischen den Einsprenglingen und der Grundmasse allmählich geringer werden. Die Glaseinschlüsse werden kleiner oder verschwinden, und alle Gemengteile finden sich makroskopisch kristallisiert mit beinahe gleichförmigen Dimensionen (M. Olibano). Die Gründe für solche Unterschiede werden noch klarer hervortreten, wenn wir die verschiedenen Umstände betrachten, welche sich bei der Abkühlung und Erstarrung der Trachyte geltend machen.

Was die Zusammensetzung und Natur der Tuffe angeht, so bin ich der Ansicht, daß sie dieselbe ist wie die der Gesteine, durch deren Zerstückelung sie entstanden sind; Abich sah, daß die feinen Materien des Tuffes beim Schmelzen sich in ein Aggregat von kleinen glasigen, hohlen Kugeln setzten und sich bei Weißglut in eine glasige, blasige, dunkelgraue Masse verwandelten, die den Schlacken ähnlich war.

XXXIII. Petrographische Natur der Auswürflinge.

Wir sahen früher, daß bei allen Explosions- und Schlackeneruptionen mit den Tuffen und Schlacken zusammen sehr verschiedenartige Auswürflinge vorkommen von Bruchstücken eruptiver und sedimentärer Gesteine, die in dem Gebiet an der Oberfläche vorkommen oder auch dort fehlen.

Beim Ausbruch des Monte Nuovo waren mit dem Tuff Ziegelsteine und Bruchstücke römischer und mittelalterlicher Bauwerke verbunden, ein sehr schönes Beispiel für eine vulkanische Bildung, die sich teilweise aus menschlichen Gegenständen zusammensetzt.

Unter den Bruchstücken, die beinahe in jeder Schlackeneruption vorkommen, bei der Montagna Spaccata, Fondo Riccio, Montagnella di Santa Teresa, den Schlacken des Monte Olibano, fanden wir Fragmente des unten liegenden gelben Tuffes. In dem grauen Tuff des Averner Sees liegen Auswürflinge von gelbem Tuff, die mehrere Kubikmeter groß

sind; in der Tat findet sich der gelbe Tuff in sehr geringer Tiefe und liegt unter dem grauen Tuff in dem äußeren südlichen Teile der Umwallung. Andererseits finden sich im gelben Tuff fast überall (Neapel, Posillipo, Monte di Procida, Miseno usw.) Bruchstücke grünen Tuffes, die aber weniger groß sind als die Bruchstücke des im grauen Tuffe eingeschlossenen gelben Tuffes. Dieser Tuff liegt also in größerer Tiefe. Nur beim Epomeo auf Ischia tritt dieser grüne Tuff offen zutage, in den Phlegräischen Feldern nicht. Die Fragmente sind häufiger und größer beim Monte di Procida, bei Miseno und meist auf der Halbinsel Bajä; dort liegt er also wahrscheinlich der Oberfläche näher.

Einige Bruchstücke mit Mollusken lebender Arten finden sich beim Monte di Procida, aber es ist sehr gut möglich, daß die Konglomerate, welche sie enthalten, teilweise vom Meere dort angehauft sind. Es finden sich, wenn auch sehr selten, bei Posillipo, Monte di Procida, den Breccien von Camaldolilli wenig veränderte Kalke, die denen der Trias der Halbinsel von Sorrent und vielleicht des Monte Massico entsprechen; sie existieren also im Untergrund, aber in sehr großer Tiefe, vielleicht von einigen 1000 m.

Die Answürflinge mit Humboldtliith, Augit, Leucit, Försterit, Spinell, Wollastonit usw., die Lacroix so sorgfältig in den Astroni im Tuff des Torre d'Ingresso und in den Schlacken der Pagliaroni beschrieben hat, sind mit den holokristallinischen, ganz aus Silikaten zusammengesetzten identisch, die sich in den gleichen Tuffen des Monte Somma finden und von Lacroix der vollständigen Umsetzung der Kalke zugeschrieben werden, die sich im Untergrund finden. Auch in den Tuffen von Latium finden sich ähnliche Bruchstücke. Über die groben Bruchstücke von Pyroxen und Humboldtliith äußert sich Lacroix (S. 328): »Cette roche possède les caractères extérieurs et la composition minéralogique des scories fréquentes dans les fours à chaux où l'on cuit des calcaires siliceux.« Deshalb bemerkt er ausdrücklich, daß »les roches sont le résultat de la transformation des calcaires, sous l'action d'une roche volcanique dont les veinules noires leucitiques sont, sans doute, les témoins endomorphisés.«

Die Hypothese der Thompsons¹⁾, daß die Bruchstücke der mineralogischen Aggregate, die in den Tuffen der Somma zusammen mit den unveränderten oder zersetzten Kalken vorkommen, Bruchstücke derselben Kalke seien, die durch vulkanische Gesteine vollständig modifiziert wurden, ist in 100 Jahren nach und nach bestätigt worden. Sehr auffällig ist die Ähnlichkeit der eingeschlossenen Aggregate mit der einschließenden vulkanischen Gesteine, beim Vesuv, dem Vulkan von Roccamonfina und den Vulkanen Latiums, lauter Lokalitäten, wo im Untergrund bis zum Krater sicherlich eine sehr große Reihe von Trias- oder noch jüngeren Kalken vorkommt, wie sich dies in den unzähligen Kalkfragmenten in den Tuffen wenigstens einiger dieser Vulkane offenbart. Identische Aggregate finden sich ferner in den Vulkanen von Bracciano, Vico und Bolsena, in deren Untergrund sich sehr mächtige Kalke, wenn auch von etwas verschiedener Natur, und identische vulkanische Gesteine finden. In den Tuffen der Somma und der anderen schon erwähnten Orte sind Bruchstücke sehr häufig, die reichlich kalkhaltige, aus der Zersetzung der Kalksteine entstandene Mineralien, wie Glimmer, Humit, Epidot, aber auch solche mit nicht kalkhaltigen Mineralien sehr verschiedenen Ursprungs enthalten. Diese Fragmente werden wahrscheinlich aus größerer Tiefe stammen. Diesen ähneln am meisten die der Astroni und anderer Stellen der Phlegräischen Felder, wo äußerst selten Bruchstücke solcher kompakter oder metamorphisierter Kalke oder Silikate vorkommen, die sicherlich aus Kalkstein entstanden sind. Man könnte annehmen, daß besonders das erwähnte Bruchstück mit Humboldtliith

¹⁾ G. Thompson, Sur la nature des marbres vomis par le Vésuve et sur l'étendue possible des influences volcaniques (Bibl. britan., Bd. VII, 1798, S. 140).

und Augit einem Melilithbasalt angehöre, wie er von Stelzner beschrieben wurde, oder besser einem melilithhaltigen Leucitit, wie er am Capo di Bove und anderen Orten der Albaner Berge vorkommt; es fehlt aber in diesem Leucitit Hauyn, während Nephelin und Biotit vorkommen.

Von anderen noch älteren unveränderten Sedimentgesteinen kenne ich bis jetzt keine Spuren. Beim Vesuv finden sich Granite, die vermutlich auch im Boden der Phlegräischen Felder vorkommen.

Gehen wir zu den Eruptivgesteinen über, so finden wir überall in den grauen und gelben Tuffen und in den Breccien Bruchstücke von Obsidianen mit perlitischer Struktur, schlackige, halb- oder vollkristallinische Trachyte, die hinsichtlich ihrer Farbe oder Textur mit jenen ähnlich oder identisch sind, welche wir schon in den Phlegräischen Feldern angetroffen haben. Diese Bruchstücke gehören sämtlich vorherexistierenden Massen an und beweisen dadurch, daß sich in der ganzen Gegend unterirdisch die Produkte anderer Schlackeneruptionen und andere kristallinische Lavaströme finden, von denen an der Oberfläche nichts zu sehen ist, die aber eine lange vorangegangene Existenz vulkanischer Ereignisse anzeigen. Mit am häufigsten in den unteren Bänken, z. B. mit dem Piperno, besonders aber an der Torre dei Franceschi kommen Bruchstücke glimmerhaltiger, körniger, holokristallinischer Trachyte vom Typus des Averno vor. Also beschränkten sich Ausbrüche ähnlichen Gesteins nicht auf den Krater des Averno und ähnliche Ausbrüche, deren Produkte heute sämtlich unterirdisch verborgen liegen, fanden in den älteren Zeiten in den Phlegräischen Feldern häufiger und ausgedehnter statt, als in den späteren. Auffallend ist das häufige Auftreten von Bruchstücken von Piperno mit Sphäroiden aus Sanidin in allen gelben Tuffen.

Es finden sich aber auch Bruchstücke vulkanischer Gesteine, die nicht an der Oberfläche dieser Gegenden erscheinen. Der Sodalithtrachyt findet sich zwar an der Oberfläche, aber niemals findet sich der Sodalith als wesentlicher Gemengteil in solcher Menge, wie in den Auswürflingen innerhalb der Breccie des Parkes Grifeo, zwischen den beiden Pipernobänken unterhalb Camaldoli und im Tuffe des Scudillo. Diese Auswürflinge gehören demselben extremen trachytischen Typus an, welcher oberflächlich zutage tritt, und noch mehr als dieser nähern sie sich den Phonolithen. Jene Fragmente ähneln dem Gestein von Vivara, welches Riva und de Lorenzo¹⁾ Trachydolerit nennen.

Diese Tatsachen beweisen, daß der reichlichen Sodalith führende Trachyt unter dem Boden der Gegend in den Produkten der älteren Ausbrüche verbreitet ist, und ebenso ist die Bildung des Sodalithes durch Reaktionen von Seewasser und von Dämpfen von Chlor-natrium nach den Angaben von Scacchi, Lang und Friedel (s. Kap. XXXVII, S. 193) wahrscheinlich durch hohe Temperatur und Druck erleichtert worden, so daß er eher im Untergrunde als an der Oberfläche entstehen konnte.

Der Amphiboltrachyt mit Sanidin, Augit, Amphibol, Magnetit, der selten in der Breccie der Montagna d'Innocenzo vorkommt und zuweilen die Form von Geröllen besitzt, die andeuten, daß sie möglicherweise auch von außerhalb der nächsten Umgebung liegenden Orten herrühren, findet sich ausschließlich im Untergrund des Monte di Procida und seiner Umgebungen. Ausschließlich nur im Untergrund findet sich der Trachyt mit Änigmatit der Museumsbreccie. Bei Soccavo kommt Änigmatit mit Sanidin, Augit, Hornblende, Magnetit, Zirkon, jedoch nicht in größeren Kristallen, bei Camaldolilli mit Sanidin, Plagioklas, Augit und Magnetit vor. Besonders der letztgenannte Trachyt von Soccavo erinnert an die Pantellerite von Pantelleria und Nerita, die aber saurer sind.

¹⁾ Il cratere di Vivara, S. 21.

Der Leucitphrit kommt spärlich überall vor; aber mit Ausnahme der Bänke am Averner See findet er sich nur in Bruchstücken von tieferen, mit den grünen Tuffen gleichalterigen oder älteren Strömen. Zu den typischen basaltoiden Leucitphriten gehören die Vorkommnisse des Averner Sees, nach Roth und Lacroix jene der Torre Lupara und des Colle dell' Imperatrice in den Astroni und die im östlichen Teile des Gebiets gegen den Vesuv hin, bei S. Maria al Monte, S. Maria del Pianto, und in Schottern bei S. Maria del Cavone.

Dieser Leucitphrit zeigt keine typischen Besonderheiten, die ihn von anderen ähnlichen Gesteinen unterscheiden. Er wurde außer am Vesuv, bei Roccamonfina, in den Vulkanen im Herikerlande, bei Montefiascone und Monte Jugo am Bolsener See gefunden; aber auch an anderen Punkten der ciminischen und sabatinischen Vulkangruppe, in Sardinien am Monte Ferru, in Böhmen, in Schonen, in Java, am Kaiserstuhl u. a. O.

Der Typus der phonolithoiden Leucitphrite findet sich besonders im westlichen Teil des Gebiets gegenüber den Inseln Procida, Vivara und Ischia, im grauen Tuffe des Vomero, in Auswürflingen im gelben Tuffe über den Breccien von Camaldoli, im Tuffe zwischen Laven und Schlacken von Cumä, im gelben Tuffe von Miseno, und in der Breccie unterhalb der Bimssteine der Montagna d'Innocenzo. Das Gestein erinnert an die Vorkommnisse des Tavolato und anderer Örtlichkeiten des latinischen Vulkans und ist durch eine zum Teil gläserne Grundmasse, durch Spärlichkeit oder Mangel von Augit in der Grundmasse, durch Mikrolithen und Einsprenglinge von Sanidin und Anorthit nebst spärlichem Nosean charakterisiert. Der Sanidin findet sich häufiger in der Mehrzahl der Auswürflinge des Monte di Procida.

Dem Untergrunde des Monte di Procida eigentümlich ist die Abart, die grünbläulichen Augit und Hornblende ziemlich reichlich enthält zusammen mit Biotit neben dem Leucit und Sanidin und den Mikrolithen von Labradorit, Anorthit und Magnetit.

Sehr häufig sind die Bruchstücke aller von uns beschriebenen Gesteine mehr zersetzt, als die gleichalterigen Schlacken oder Auswürflinge, welche sich jetzt in situ an der Oberfläche vorfinden. Aber wie man unter allen alten wie jungen oberflächlichen Vulkanen der Phleggräischen Felder nur bei der Solfatara solfatarische Zersetzungen bemerkt mit der charakteristischen andauernden Bleichung, welche sich in den Produkten fortsetzt, so sind in den nicht gleichalterigen Fragmenten in den Tuffen die solfatarischen Zersetzungen (Auswürflinge im gelben Tuff des Scudillo und von Camaldolilli), die ihrem Auswurf vorangingen, außerordentlich selten. Dagegen sind besonders in den älteren Vulkanen und Tuffen die Zersetzungen sehr gewöhnlich, welche von oberflächlichen Oxydationen und Hydroxydationen herrühren, die durch Wasser oder durch Wasserdämpfe von nicht übermäßig hoher Temperatur entstanden sind. Diese Zersetzungen bestehen in der Hydroxydierung und nachfolgenden Diffusion des Eisens der Magnetite durch das ganze Gestein und in der Veränderung der gefärbten Silikate, d. h. in der Zersetzung und darauffolgenden Hydroxydierung und Verminderung des Gehalts an Eisen der Augite und Biotite, die in den Augiten eine Entfärbung und eine zonare Verteilung der Interferenzfarben hervorruft, die längs den Spalten und an der Peripherie weniger lebhaft geworden sind, und zuweilen auch wie bei der solfatarischen Zersetzung in der Verkleinerung des Winkels der optischen Achsen. Die weißen Silikate, d. h. die Feldspäte, in erster Linie die Plagioklase, und der Soda lith werden zersetzt und geben zur Bildung von Kaolin Anlaß. Die Zersetzung geht unregelmäßig vor sich, die Interferenzfarben werden anfangs lebhafter, dann schwächer; die optischen Winkel bleiben erhalten, so lange noch ein Teil des Kristalls übrig ist. Die Gläser werden durch die Diffusion des Eisenhydroxyds opak und braun und allmählich zu Kaolin und Kieselsäure. Der hauptsächlichste Unterschied zwischen der solfatarischen Veränderung, durch die die Gemengteile im Verhältnis zu der verschiedenen Löslichkeit der

respektiven Basen, wobei das Eisen den Anfang macht, zersetzt werden, und der normalen Zersetzung durch Wasser besteht in der Hydroxydation, aber nachfolgenden Permanenz des Eisens und in der gewöhnlichen Permanenz der Tonerde bei der normalen Zersetzung durch Wasser. Nur in einigen wenigen Fällen, z. B. bei einigen Schlacken des Monte Spina wird Sanidin vor dem Plagioklas zersetzt, und in anderen Fällen, in denen die Zersetzung durch alkalische Wässer und auf komplizierterem Wege vor sich geht, findet eine größere Verrieselung der Masse unter Bildung von Chalcedon statt (Fragmente in der Breccie des Parkes Grifeo).

Die soeben besprochenen Zersetzungen in den Auswürflingen und Bruchstücken der phlegäischen Breccien und Tuffe sind eine Folge ihres höheren Alters im Gegensatz zu den oberflächlichen Schlacken und Laven und müssen im Innern vor den Explosionen stattgefunden haben, teilweise aber nach ihrer Einschließung in den oberflächlichen Tuffen, weil diese selbst als sehr durchlässiges Gestein deutliche Spuren rezenter Zersetzung auf wässrigerem Wege tragen.

Im ganzen also können wir sagen, daß im Untergrund der Phlegäischen Felder der gelbe Tuff ansteht, der den grünen Tuff bedeckt, unter dem in sehr großer Tiefe mehr oder weniger zersetzter Triaskalk folgt, dessen Liegendes uns unbekannt ist. Nach aller Wahrscheinlichkeit und nach dem, was man beim Vesuv beobachtet, ist anzunehmen, daß weiter in der Tiefe bald alte kristallinische Gesteine folgen. In den gelben und in den grünen Tuffen kommen reichlich Überreste von Schlackeneruptionen und Lavaströmen vor, die aber nicht zutage treten.

XXXIV. Klassifikation.

Sobald die Anwendung des Mikroskops beim Studium der Gesteine größere Fortschritte gemacht hatte, bildeten die mineralogischen charakteristischen Eigenschaften die Grundlage für ihre Klassifikation. Gleichzeitig vermehrte sich aber die Zahl und vervollkommneten sich auch die Methoden der chemischen Analysen und trugen zur Bedeutung der chemischen Zusammensetzung für die Unterscheidung der Gesteine wesentlich bei. Auf diesem Wege, den zuerst Brögger¹⁾ beschritten hatte, gingen besonders die amerikanischen Petrographen voran, und die moderne Tendenz geht dahin, die petrographische Klassifikation überhaupt wesentlich zu modifizieren. Verschiedene moderne Petrographen haben die Überzeugung ausgesprochen, daß die Klassifikation der Eruptivgesteine sich in erster Linie auf ihre chemische Zusammensetzung stützen muß²⁾. In der Tat kann die chemische Zusammensetzung bessere Aufklärung über das Magma geben, aus dem die Eruptivgesteine hervorgehen und über die chemischen Erscheinungen, denen sie bei der Berührung mit anderen mineralisierenden Massen auf ihrem Wege zur Oberfläche oder nach ihrer Bildung unterworfen waren. Außerdem enthüllt die chemische Zusammensetzung mit größerer Feinheit und Genauigkeit alle Bestandteile eines Gesteins. Es wäre aber ein Irrtum, wenn man dieser Zusammensetzung ausschließliche Wichtigkeit beimessen wollte. Eine Klassifikation, die sich nur auf chemische Analysen stützt, könnte ein Konglomerat oder einen durchaus rezenten Sand, der von der Erosion kristallinischer Gesteine herrührt, einen mehr oder weniger alten kristallinen Schiefer, einen sehr alten Granit, einen rezenten eruptiven Porphyry, einen Trachyt der Gegenwart zu einer Einheit zusammenfassen. Ferner, wie schon gesagt, unterscheidet die chemische Zusammensetzung das ursprüngliche Magma nicht von den durch

¹⁾ W. C. Brögger, *Gesteine der Gorudit-Tinguait-Serie*. Kristiania 1894.

²⁾ F. Loewinson-Lessing, *Note sur la classification et la nomenclature des roches eruptives*. (Congr. geol. intern. 7^{me} session. St. Petersburg 1897, S. 58.)

pneumatolytische Vorgänge oder durch Mineralisatoren erzeugten allmählichen Umformungen. Die mineralogische Zusammensetzung andererseits, die fibrigens eine Funktion der chemischen Zusammensetzung ist, zeigt das Gestein in seinem Zustand, wie es sich auf oder nahe der Oberfläche unter Umständen gebildet hat, die nicht immer von der chemischen Zusammensetzung abhängen. So hat z. B. jüngst Washington¹⁾ unter dem Namen von Toskanit die Trachyte des Monte Anziata in Toskana und von Cerveteri-Bracciano mit denjenigen der Tolfa, von Campiglia, Roccastrada vereinigt, die zwar sämtlich fast dieselbe chemische Zusammensetzung besitzen; aber während sich in der Masse der letzteren freier Quarz vorfindet, fehlt es in den ersteren. Die beiden Tatsachen, nämlich die Gleichheit der chemischen Zusammensetzung und die An- oder Abwesenheit von freiem Quarz sind von höchster Bedeutung, so daß man nicht bei der petrographischen Einteilung nur auf die eine Bedacht nehmen dürfte, und nicht auch auf die andere. Die mineralogische Verschiedenheit bezeugt das Vorhandensein von Umständen in der Entwicklung und in der Erstarrung des Gesteins, die a priori für unwichtig zu halten, ein schwerer Irrtum wäre. Ich glaube daher, daß das chemische Studium für das Studium des primitiven Magmas von großem Nutzen sein wird, aber bei einer petrographischen Einteilung der Gesteine, wie sie jetzt augenblicklich beschaffen sind, muß die mineralogische Zusammensetzung doch stets eine gleiche Rolle wie die chemische spielen. Die physischen Eigenschaften können noch Varietäten in den Arten unterscheiden lassen, die sich auf chemische und mineralogische Eigenschaften stützen.

Wir kommen nun zu den Namen, welche die meisten Petrographen unseren Trachyten gegeben haben. Der Trachyt des Monte Nuovo, den Hoffmann für Phonolith gehalten hatte, ist von Rosenbusch²⁾ Augittrachyt und von Dell' Erba Sodalith-Anorthit-Sanidinit genannt worden. Augittrachyt vom Ponza-Typus nennt Rosenbusch weiter den Trachyt der Astroni, wahrscheinlich den der Pagliaroni und denjenigen des Monte Olibano, welchen Lacroix den Sanidiniten und den Mikrosanidiniten zuweist, ferner denjenigen der Solfatara und den Piperno, der auch von Kalkowsky als Augittrachyt bezeichnet wurde. Der Lavastrom von Montesanto heißt bei Dell' Erba Sodalith-Pyroxen-Sanidinit, bei Rosenbusch (S. 768) Sodalithtrachyt; Sodalithtrachyt mit Akmit heißt das Gestein von Cumä³⁾. Dell' Erba nannte Pyroxen-Glimmer-Andesit das Gestein des Emissars bei Fiorigrotta, das sich durch den Reichtum an Anorthit und die relative Häufigkeit von Biotit auszeichnet.

De Lorenzo und Riva, welche unbedeutenden chemischen Unterschieden ein übermäßiges Gewicht beilegen, vereinigen mit dem Vulsinit Washingtons die Laven der Astroni; sie nennen ferner Trachytdolerit, indem sie dabei die Ähnlichkeit mit den Ciminiten wegen des verschiedenen Verhältnisses des Natrons zum Kalium, der größeren Menge von Protoxyden und der geringeren Azidität betonen, die Schlacken des Fondo Riccio, den Sodalithtrachyt von Montesanto, die Auswürflinge der Astroni, in denen der Kalknatronfeldspat vor dem Kalifeldspat vorwaltet, und die Laven des Arso auf Ischia. Nach ihrer Ansicht unterscheiden sich die Laven vom Monte Nuovo und von Cumä merklich voneinander. Sanidinite und Mikrosanidinite nennt Lacroix den Trachyt des M. Olibano, der Montagnella di S. Teresa, von Agnano und alle diejenigen, die große Einsprenglinge von Feldspaten besitzen. Dieser Name wird aber wohl in den meisten Fällen nicht richtig gebraucht, weil unter den Einsprenglingen häufig die Plagioklase vorherrschen, so daß daher diese Gesteine besser Plagioklasit genannt werden müßten. Rosenbusch unterscheidet unter den phlegräischen Trachyten zwei Typen, die jedoch häufig ineinander übergehen.

¹⁾ W. S. Washington, Italian petrological sketches III. Chicago 1897. (The Journ. of Geology. Bd V, S. 1.)

²⁾ H. Rosenbusch, Mikroskopische Physiographie der massigen Gesteine, ed. II, 1877, Bd II, S. 597, ed. III, S. 766.

³⁾ Ebenda ed. III, Bd II, S. 771.

Einer von ihnen ist der Augittrachyt vom Ponzatypus, der sich durch beinahe vollständiges Fehlen von Biotit, teilweise auch von Augit und durch reichliches Vorkommen von Magnetit auszeichnet, was nach Rosenbusch mit der Resorption der früher vorhanden gewesen Mineralien zusammenhängt. Der zweite Typus ist der des Sodalithtrachyts, ausgezeichnet durch grünliche Farbentöne, geringes Vorkommen von groben kristallinischen Einsprenglingen, beinahe gänzlich Fehlen von Eisenoxyden, Biotit und Hornblende, reichlichen Gehalt an Natron, Vorherrschen der alkalihaltigen Pyroxene unter den gefärbten Gemengteilen, Fehlen von freier Kieselsäure, durch gewöhnlich völlig holokristallinische und trachytische Struktur und sparsames Auftreten von glasiger Basis in den Zwischenräumen zwischen den Gemengteilen der Grundmasse. Eine Varietät des Sodalithtrachyts wäre der Sodalithtrachyt mit Akmit oder Akmittrachyt vom Cunnä (Rosenbusch, 3. Aufl. Bd II, S. 771), ausgezeichnet durch sehr seltenes Vorkommen von Biotit und Auftreten von Akmit; er unterscheidet sich also etwas von den anderen Eruptivgesteinen der Phlegräischen Felder.

Diese Einteilungen von Rosenbusch beruhen jedoch lediglich auf Unterschieden in der physischen Struktur und auf leichte daraus sich ergebende mineralogische Unterschiede, stehen jedoch nicht in Übereinstimmung mit den Beobachtungen, die ich in den vorangegangenen Kapiteln niedergelegt habe. Die Augittrachyte des Ponzatypus entsprechen in der Tat der schlackigen hypokristallinischen Varietät, die Sodalith- und Akmittrachyte den holokristallinischen Lavaströmen.

Ziehen wir die Beschaffenheit anderer Vulkane mit in Betracht, so ergibt sich auch nach der Ansicht von Lang nur ein einziger Lavatypus, der allen Phlegräischen Vulkanen gemeinsam ist, wie er auch auf Ischia, auf Vivara und teilweise auf Ponza vorkommt, ein Typus, der zwischen den Trachyten und den Andesiten in der Mitte steht, sich von ersteren durch das reichliche Vorhandensein von mehr basischen Plagioklasen, namentlich in Einsprenglingen, von letzteren durch das reichliche Vorkommen von Sanidin, besonders in Mikrolithen, unterscheidet. In ihnen kommt also der am meisten saure Bestandteil, der Sanidin, zusammen vor mit den mehr basischen Feldspäten, besonders auch dem Anorthit, eine ziemlich seltene Vereinigung, ferner auch mit anderen ziemlich basischen Bestandteilen, nämlich mit Magnetit oder Augit. Auch in diesem Gestein, wie überhaupt im allgemeinen in den Andesiten, sind die Mikrolithen saurer als die Einsprenglinge, und wie in den Andesiten und den Basalten, aber (nach Rosenbusch) nie in den ausschließlich sanidinischen Gesteinen, tritt eine pilotaxitische oder hyalopilitische Struktur deutlich auf, die durch die Nadeln von Feldspat erzeugt wird, die teils verzwilligt, teils einfach sind und sich mit oder ohne glasige Partikeln in einer Grundmasse, die oft fluidalstruktur besitzt, verteilt finden.

Sehr bemerkenswert ist das Auftreten von den natronhaltigen akzessorischen Gemengteilen Akmit, Ägirinaugit, Ägirin, Sodalith, Hauyn, die für die Phonolithe charakteristisch sind. Olivin, der in einem so sauren Gestein sonst immer selten auftritt, und Biotit kommen nur spärlich vor.

Mineralogisch bilden also die phlegräischen Trachyte und jene von Ischia und Ponza einen wohl unterschiedenen Typus von natronhaltigem andesitischem Trachyt, welcher vom physischen Standpunkt aus mit den normalen Trachyten das »sich rauh Anfühlen« gemein hat; er hat jedoch dunklere Farben, grau, schwärzlich, braun, dunkelgrün, größeres spezifisches Gewicht, Feldspäteinsprenglinge von großen Dimensionen und gestreifte Feldspäte, die vor dem Sanidin vorwalten; er enthält reichlich Augit, der auch mit bloßem Auge sichtbar ist, während Biotit und Amphibol, sofern sie überhaupt vorhanden sind, doch mehr den Charakter akzessorischer Gemengteile tragen; die Grundmasse ist selten holokristallinisch und neigt zur vitrophyrischen Struktur.

Die chemische Analyse entspricht vollkommen der mineralogischen. Sie zeigt bisweilen leichte Unterschiede in den Gesteinen mancher Krater. So hat der Piperno, in welchen die Kalknatronfeldspate selten auftreten, etwas größere Azidität (59—62 Proz.). Die Gesteine der Astroni, die sich dem andesitischen Typus nähern, haben einen Gehalt an Kieselsäure von 56,5—57,5, während diejenigen des Fondo Riccio, die reich an eisenhaltigen Bestandteilen sind, 55—57,5 Proz. aufweisen. Der Eisengehalt ist beim Fondo Riccio etwas größer, Kalk und Magnesia kommen reichlicher ebenda und bei den Astroni vor, Kalium und Aluminium in geringerer Menge bei den Astroni, Natrium beim Monte Nuovo und Fondo Riccio. Im allgemeinen zeichnen sich aber alle genannten Gesteine durch ihren ziemlich hohen Säuregehalt (56—62 Proz.) aus, der nur bei den saureren Trachyten noch größer ist, bei denen man auch ein Überwiegen von Natron vor Kalium bemerken kann; sie haben einen mittleren Gehalt an Tonerde (17—19 Proz.) wie bei den Trachyten von mittlerer Azidität und den leucitischen Gesteinen; einen Eisengehalt von 4—5 und beim Fondo Riccio bis 7 Proz. auch entsprechend den Trachyten mittlerer Azidität, während er bei den leucitischen Gesteinen größer zu sein pflegt; einen Gehalt an Kalium (5—8,5 Proz.), welcher dem der saureren Trachyte entspricht, während er bei leucitischen Gesteinen und den mehr basischen Trachyten größer ist. Ein besonders charakteristisches Merkmal dieser Trachyte ist endlich der reichliche Gehalt an Natron, der denjenigen an Kalium meist übertrifft, und einen entsprechend geringeren Gehalt an Calcium und Magnesium, wie es gewöhnlich ist, wenn das Natron überwiegt. Kalk und Magnesia (mit Ausnahme von Fondo Riccio und Astroni) sind noch spärlicher als in allen anderen italienischen Laven. Nur in den quarzhaltigen Trachyten von Tolfa und Campiglia und einem Dolerit des Monte Ferru (Sardinien) kommen diese beiden Bestandteile reichlicher vor. Der große Reichtum an Eisen und Kaliumsilikaten schließt die Möglichkeit ein, daß die Lava unter Bildung von freiem Quarz erstarrt wäre, wenn nicht so große Quantitäten von Eisen und die Basen der Feldspate außer dem Kalium vorhanden gewesen wären. Der Überfluß von Natron und das Verhältnis des Natrons zum Kali, das nach Iddings¹⁾ gerade das charakteristische und am wenigsten veränderliche Merkmal bei jeder Familie von Laven ist, zeigen an, daß diese Trachyte chemisch von den übrigen abweichen und einen besonderen Typus darstellen. Wenn man die petrographischen Anordnungen lediglich auf die chemischen Zusammensetzungen aufbauen wollte, so würde es ganz gerechtfertigt sein, für das vulkanische Magma der Phlegräischen Felder und des Untergrundes der Inseln Vivara, Ischia und Ponza eine besondere Bezeichnung einzuführen.

Wir können zwei Typen unterscheiden, die miteinander in Verbindung stehen durch das Zusammenvorkommen sehr verschiedener Feldspate und die Verwandtschaft ihrer chemischen Zusammensetzung, dagegen sich voneinander ein wenig unterscheiden durch das umgekehrte Vorherrschen von Kali- oder von Kalknatronfeldspaten. Der eine Typus ist ein andesitischer, von de Lorenzo trachydoleritisch genannt, der chemisch mit den Vulsiniten verwandt ist, worin die mehr basischen Plagioklase überwiegen, von Fondo Riccio, Fluorigrotta, Palombara, S. Maria del Pianto, der andere ist ein trachytischer, der sich den Sanidiniten der französischen Geologen und Dell' Erbas nähert, dessen unter den oberflächlichen Gesteinen nicht vorkommende äußerste Abänderung durch die Gerölle mit Sanidin ohne Plagioklase des Cavone repräsentiert wird.

Diese beiden Typen haben dieselben Unterabteilungen und dieselben Varietäten miteinander gemeinsam und kommen ebensowohl unter den an der Oberfläche erstarrten Gesteinen vor, wie unter den Auswürflingen, die aus der Tiefe herrühren. Beide finden sich

¹⁾ Iddings, The origin of igneous rocks. (Philos. society of Washington. Bull., Bd XII, 1892.)

in schlackiger hypokristallinischer Form mit Überwiegen von Magnetit, also in der Form des Augittrachyts vom Ponzatypus (Rosenbusch) und in der Form von kompakten holokristallinen Lavaströmen, also von Sodalithtrachyten desselben Autors mit Überwiegen von gefärbten, Alkali führenden Silikaten.

Die sowohl in hypokristallinischer wie in holokristallinischer Form am meisten auftretende Varietät ist der Augittrachyt, aber nur in den hypokristallinen Schlacken vom trachytischen Typus des Monte Nuovo und vom andesitischen Typus von Bajä findet sich genau der wirkliche Typus ohne Biotit und Hornblende; im übrigen kommen auch sonst diese Mineralien nur selten vor. Ägirinaugit und Ägirin kommen bei allen Varietäten und Formen vor und nicht bloß bei den holokristallinen oder dem Sodalithtrachyt von Rosenbusch. Akmit findet sich nach Rosenbusch nur in dem holokristallinen Gestein von Cumä, während de Lorenzo und Riva ihn auch in den hypokristallinen Schlacken der Senga und Astroni angeben, die also deshalb andesitische Akmittrachyte heißen müßten. Eine selten vorkommende Varietät mit häufigem Glimmer und Amphibol ist der hypokristallinische Glimmer- oder Glimmer-Amphibol-Trachyt (S. Maria del Pianto, Fuorigrotta), der auch holokristallinisch vorkommt (Torre dei Franceschi), sowohl im andesitischen wie im trachytischen Typus.

Bei beiden Typen finden sich auch Sodalithtrachyte. Sodalith kommt überwiegend als wesentlicher, häufig aber auch als akzessorischer Bestandteil vor; seine Anwesenheit bedingt aber nicht die Aufstellung eines besonderen Typus, da er sich sowohl im Sodalithtrachyt von Rosenbusch, wie im Ponzatypus desselben Autors vorfindet (Monte Nuovo, Montagna Spaccata, Senga usw.), wie auch in dem andesitischen Typus ohne Sautid in einigen Answürlflügen und Geröllen des Cayone. Seine Gegenwart ist stets mit dem reichlichen Vorhandensein von Natron verknüpft.

Alle die genannten Varietäten der beiden Typen können große Einsprenglinge von Feldspat enthalten. Die Sautidinsphärolithe kommen sowohl in dem dem trachytischen Typus angehörigen Piperno, wie auch im andesitischen Typus von Palombara vor. Schließt man auch noch die Laven von Ischia ein, so kann man noch eine andere Varietät unterscheiden, nämlich den andesitischen Trachyt vom Arso-Typus, der sich hauptsächlich durch das relativ reichliche Vorkommen von Olivin und durch größere Basizität auszeichnet, weshalb ihn Washington¹⁾ zu seinen Cinnuiten rechnet und Dell' Erba²⁾ für ihn den besonderen Namen Arsit vorschlägt. Mit unseren Trachyten identische finden sich nur noch auf Ischia, Ponzä und in den Breccien von Vivara³⁾. Auf Ischia und Ponzä hat Rosenbusch (a. a. O. S. 30) genau seinen hypokristallinen Augittrachyt vom Ponzatypus wiedererkannt und auf Ischia und Vivara seinen holokristallinen Sodalithtrachyt. Auch der Akmittrachyt von Cumä stellt einigen Trachyten von Ischia und Vivara nahe. Nur die andesitischen Trachyte mit Augit oder Glimmer und Amphibol oder Akmit oder Sodalith mit den Gneugteilen der phlegäischen Laven kommen sonst nicht weiter vor. Dadurch tritt der Unterschied unserer Trachyte von den anderen, auch den ihnen am nächsten stehenden Typen deutlich hervor. Der Sodalithtrachyt vom Laacher See und der Akmittrachyt der Azoren haben andere Zusammensetzung und anderes Aussehen. Augittrachyte, die sich von unseren durch geringeren Gehalt an basischen Plagioklasen und durch einige andere Eigenschaften stärker unterscheiden, sind weniger selten, kommen aber durchaus nicht häufig vor. Rosenbusch (III, Bd II, S. 766) erwähnt sie unter

¹⁾ Some analyses of ital. volc. rocks, S. 290.

²⁾ Dell' Erba, Studio e considerazioni petrografiche sulla lava dell' Arso nell' isola d'Ischia. (Rend. R. Acc. sc. fis. e mat., Ser. III, Bd I, S. 7 und Atti Sez. II, Bd VII, Napoli 1895.)

³⁾ G. de Lorenzo e Riva. Il terere di Vivara nelle isole flegree. (Atti R. Acc. sc. fis. e mat., Bd X, Ser. II. Napoli 1900.)

Berufung auf andere Autoren von Dunnyldagh in Armenien, Monte Ferru in Sardinien, Vico in den Ciminishen Bergen, den Azoren, Mont Mézenc im Velay, den Kerguelen und der Insel Ascension. Die Trachyte von Vico und Monte Ferru sind mineralogisch und chemisch etwas verschieden, wie auch die Augittrachyte der Columbretes, welche natronhaltig, jedoch weniger sauer sind als die unseren, und in denen Hornblende den Augit überwiegt¹⁾. Die Augitandesite sind gewöhnlich basischer und besitzen, abgesehen von lokalen Unterschieden, fast immer reichlich Olivin. In ihrer chemischen Beschaffenheit besitzen gewisse Analogien mit unseren die Andesittrachyte, die Washington²⁾ unter dem Namen Vulsinit in der Umgegend von Bolsena, Rocca Monfina und vom Monte Amiata zusammenfaßt. Der Gehalt an Kieselsäure, Tonerde und Kali ist der gleiche, aber bei den Vulsiniten ist der Gehalt an Kalk und Eisen größer, an Natron geringer. Vergleicht man die beiden typischen Analysen vom Vulsinit von Washington und vom Trachyt der Astroni von de Lorenzo, so bemerkt man, daß ihr Gehalt an Eisen, Kalk und Magnesia zusammen gleich ist, daß aber Kalium beim Vulsinit Washingtons reichlicher ist und daß der Gehalt an Natron bei diesem stets kleiner ist, ein wichtiger Umstand. Übrigens ist die Vereinigung des Gesteins des Monte Amiata mit dem Vulsinit, die sich nur auf eine Analyse von Ricciardi stützt, zum mindesten sehr gewagt. Auch die Banakite vom Yellowstone Park, die Iddings³⁾ beschrieben hat, haben gewisse chemische Analogien, unterscheiden sich aber mineralogisch nicht wenig von ihnen. Mit den Ciminiten, zu denen Washington Gesteine rechnet, die mineralogisch voneinander recht verschieden sind, wenn sie auch chemisch gleichartig zu sein scheinen — die Analysen stammen aber von verschiedenen Autoren und sind zu ganz verschiedenen Zeiten gemacht — vergleicht de Lorenzo die Gesteine von Fondo Riccio und den Solalithtrachyt von Montesanto; aber bei den Ciminiten ist der Anteil an Aluminium, Kalium und Natron, zuweilen auch an Kieselsäure, geringer, der an Eisen, Kalk und Magnesia größer: die Ciminiten sind demnach basischere Gesteine.

In Bezug auf den Gehalt an Natron und Kali haben sie mit den sog. Toskaniten Washingtons von S. Vito bei Bracciano Ähnlichkeit; diese sind aber, wie alle anderen sog. Toskanite, nämlich die Nevadite von Campiglia, Roccastrada, Tolfa und Cerveteri und die Augithypersthentrachyte vom Monte Amiata saurer, enthalten weniger Tonerde, meist auch weniger Eisen und Kali, aber mehr Kalk. Sie sind also nicht nur mineralogisch, sondern auch chemisch von ihnen verschieden.

Die holokristallinen Formen unserer Trachyte erinnern, was schon Rosenbusch anfiel, in ihrer Zusammensetzung an die Eläolith- und älteren Alkalisyenite. Die natronreichen Syenite besitzen auch eine gewisse chemische Verwandtschaft mit ihnen, allerdings mit großer mineralogischer Verschiedenheit; sie enthalten aber auch mehr Kalk, weniger Tonerde und Kali. Die vulkanischen Gesteine von Capraia, Lipari, Ätna, Val di Noto entsprechen unseren Trachyten nicht, wie dies Washington (a. a. O. S. 293) annahm; damit fallen auch die Theorien in sich zusammen, die sich auf diese angenommene Analogie stützten.

Die Phleggräischen Felder bilden mit den Inseln Nisida, Procida, Vivara, Ischia, mit der Somma, den Ponza-Inseln, vielleicht auch mit dem Vulkan von Rocca Monfina eine vulkanische Gegend, die sich vor allen anderen in Italien durch ihre Ausdehnung, ihre Gleichförmigkeit, die Natur ihrer Lava, welche sie hauptsächlich zusammensetzt, unterscheidet. Diese letztere ist natronhaltiger andesitischer Trachyt, der besonders in der Peripherie, beim Vesuv und bei Rocca Monfina mit leucitischen Gesteinen abwechselt.

¹⁾ F. Becke in Columbretes. Prag, Mery 1895, S. 67 ff.

²⁾ H. Washington, Italian petrological sketches. (Journ. of Geol., Bd V, 1897, S. 358.)

³⁾ Iddings, Journ. of Geol., Bd III, 1895, S. 935.

Die Vulkane der Phlegräischen Felder haben mit den Vulkanen von Latium und den Liparischen Inseln das gemein, daß sie in einer sehr tiefen synklinealen Depression zwischen felsigen, höheren Gebieten auftreten, während die anderen Vulkane regellos ohne ein Gesetz zwischen Sedimentärgesteinen verteilt sind, die verschiedene Antiklinalen oder Synklinalen bilden, wie der Vultur.

Da der Untergrund der Phlegräischen Vulkane, derjenigen Latiums und der Liparischen Inseln nicht sichtbar ist, so kann der Geolog gegenüber der oft aufgestellten und auch in der neuesten Zeit von Bergeat (a. a. O. S. 254) wiederholten Behauptung, unter diesen Vulkanen existierten lange und tiefe radiale Spalten, nur antworten, daß dies lediglich eine Hypothese ist. Der Geolog, der das umliegende Gebiet beobachtet und erforscht hat, kann bestätigen, daß ähnliche Spalten unter den anderen italienischen Vulkanen auf dem Binnenlande nicht vorhanden sind, und daß zwischen den Phlegräischen Vulkanen und den anderen mehr nördlich und östlich gelegenen Vulkanen keine irgendwelche direkte Verbindung existiert, die durch oberflächliche Brüche offenbart würde¹⁾. Die Behauptung Sabatinis²⁾, die er als Axiom aufstellt, daß »ad una grande frattura o meglio ad un sistema di fratture, anche secondarie od avventizie .. siano dovuti tutti i centri vulcanici che dal Monte Anziata arrivano ad Vesuvio« ist vielmehr eine einfache Hypothese auf Grund einer ganz oberflächlichen Betrachtung einer geographischen Karte.

In den Phlegräischen Feldern, wie auch bei den Vulkanen Latiums, bei Linosa, etwas weniger bei den Liparischen Inseln und bei Pantelleria, die überwiegend trachytisch sind, und beim Vultur sind die Krater deutlich und weit, aber nur bei den Phlegräischen und Römischen Vulkanen kommen die weiten kraterförmigen Depressionen häufiger vor, die aller Wahrscheinlichkeit nach von Explosionen herrühren. Diese Explosionen verdanken ihre Entstehung vielleicht dem Umstand, daß diese Vulkane mitten in sehr tiefen Synklinalen in Meereshöhe liegen, so daß das Meerwasser sehr leicht in die vulkanischen Kanäle eindringt und den oberflächlichen Teil des Bodens explodieren ließ.

Alle namentlich angeführten Vulkane der italienischen Halbinsel sind sehr jung, postpliocän. Die Phlegräischen Felder muß man, wenn man auch vom Vesuv, dem Ausbruch des Monte Nuovo im Jahre 1539 und den anderen historischen auf Ischia absieht, als tätige Vulkane ansehen, zusammen mit denjenigen von Pantelleria, dem Ätna und denen der Liparischen Inseln. Auch Linosa wäre wahrscheinlich hierher zu rechnen, obwohl in historischen Zeiten kein Ausbruch bekannt geworden ist. Zu den erloschenen Vulkanen gehören der Vultur, die Vulkane in Latium, Umbrien und Toskana.

XXXV. Verhältnisse der Lava vor der Abkühlung an der Oberfläche.

Es bleibt noch das ziemlich schwierige und komplizierte Problem zu erörtern übrig, welche Beschaffenheit die verschiedenen Eruptivmassen ursprünglich und welche sie in dem Moment besaßen, in dem sie ansbrachen.

Verschiedene Autoren haben vermutet, daß alle Laven von demselben oder von sehr wenigen verschiedenen Magmen herrühren, die sie zu bestimmen versucht haben³⁾. Bunsen

¹⁾ C. de Stefani, I vulcani spenti dell'Appennino settentrionale (Boll. d. soc. geol. ital. X, S. 543, 550, 553; Rom 1891). — G. de Lorenzo, Studi geol. di M. Vulture, S. 194.

²⁾ V. Sabatini, Vulcano Laziale (Mem. descritt. d. Carta geol. d'Italia, Bd X, Rom 1900, S. 31).

³⁾ H. J. Johnston-Lavis, The relationship of the structure of rocks to the conditions of their formation (Scient. Proc. R. Dublin Soc. 1886, Bd V., S. 113). — Derselbe, The causes of variation in the composition of igneous rocks (Science 1894, 4. Febr.). — Derselbe, The Highwood Mountains of Montana and mag-

behauptete, daß sie nur von zwei Magmen herrühren, vielleicht in verschiedener Mischung²⁾; Streng, Kjerulf, Tribolet und andere waren der gleichen Ansicht. Poulett Scrope und andere in seinem Gefolge waren der Meinung, daß es sich um ein einziges Magma handele. Iddings und Brögger nahmen an, daß die Unterschiede in der Temperatur die Hauptursache der Differenzierung des eruptiven Magma sei. Ihrer Ansicht nach können Laven, die sich aus dem primitiven Magma in einer bestimmten Periode ausgeschieden hatten, nacheinander neue Differenzierungen veranlassen. Nach Pirsson geben in einem vulkanischen Herd die inneren wärmeren Teile mehr saure Produkte, die äußeren kälteren mehr basische. Iddings behauptet dann weiter, daß in einzelnen vulkanischen Regionen die Eruptionen mit Magmen von mittlerer Beschaffenheit anfangen, um dann mit Magmen von extremer Beschaffenheit zu endigen, während nach Brögger und Teall die Eruptivreihe der plutonischen Gesteine mit basischen Materien anfing, dann zu anderen weniger basischen und dann zu sauren überging. Nach Michel-Lévy würde die Differenzierung in den Herden des eruptiven Magmas hervorgebracht sein durch die Zirkulation von flüssigen Massen unter Druck und bei hoher Temperatur, und die Eruptionen würden mit mehr sauren Produkten anfangen und mit mehr basischen endigen. Solche hochphilosophischen Fragen liegen unseren mehr begrenzten Betrachtungen fern. Es ist wahr, daß chemisch identische Massen zu Mineralien und Gesteinen Veranlassung geben können, die je nach den Umständen der Kristallisation verschieden sind, aber bevor man Einheit des Ursprungs und des Magmas Gesteinen zuschreibt, welche mineralogisch und chemisch verschieden sind, sollte man nicht nur Studien am Schreibtisch machen, sondern auch die lange Reihe von Erfahrungen in Betracht ziehen, die man aus dem großen Buch der Natur gewonnen hat. Die oben erwähnten Hypothesen, welche auch von De Lorenzo³⁾ bekämpft werden, haben einseitige Beobachtungen zum Ursprung, die in einer oder der anderen Gegend gemacht sind, und denen anderswo angestellte Beobachtungen unerbittlich widersprechen, und nehmen eine Vorstellung zur Voraussetzung, die wahrscheinlich vollständig falsch ist, nämlich die von einer wenigstens ursprünglichen Herkunft aller vulkanischen Massen aus inneren, sehr tiefen Regionen. In Gegensatz sind viele der Ansicht, daß diese Massen aus verschiedenen Orten, die häufig nahe an der Oberfläche liegen und gelegentlich auch von der Schmelzung ursprünglich sedimentärer Gesteine herrühren können. Indem ich mich auf geologische Tatsachen stütze, habe ich die Ansicht aufgestellt, daß die Orte, von denen die vulkanischen Eruptionen herkommen, nicht in großer Tiefe gelegen sind, daß in diesen Orten eine ebenso große Verschiedenheit der ursprünglichen Zusammensetzung, oder eine ebenso große Gleichförmigkeit zwischen den benachbarten und ferneren Orten vorhanden ist, wie sie zwischen Gesteinen, die sich an der Oberfläche befinden, bestehen kann, und daß diese Tatsache die

matic differentiation. A criticism (Rep. Brit. Ass. Liverpool 1896, S. 19). — Rosenbusch, Über die chemischen Beziehungen der Eruptivgesteine (Tscherm. Mit. 1889). — Derselbe, Elemente der Gesteinslehre, Stuttgart 1898, S. 34 ff. — Teall, British petrography, London 1888, S. 403. — The sequence of plutonic rocks (Natural Science, Bd. I, Nr. 4, 1892). — Brögger, Die Mineralien der Syenitpegmatitgänge der südnorwegischen Angit- und Nephelinsyenite (Zeitschr. für Krist. und Mineral., Leipzig 1890). — O. Lang, Versuch einer Ordnung der Eruptivgesteine nach ihrem chemischen Bestande (Tscherm. Mit. 1891, Bd. XII, S. 197). — Iddings, The origin of igneous rocks (Phil. Soc. of Washington Bull., Bd. XII, 1892). — Derselbe, Extrusive and intrusive igneous rocks as products of magmatic differentiation (Q. J., Bd. LII, 1896, S. 606). — F. Zirkel, Lehrbuch der Petrographie, Bd. I, Leipzig 1893, S. 658. — H. Bäckström, Causes of magmatic differentiation (The Journ. of Geol. 1893, Nov., Dec., S. 773). — L. V. Pirsson, Complementary rocks and radial dykes (American Journ. of sc., Ser. 3, Bd. I, 1895). — Brögger, Die Eruptionsfolge der triadischen Eruptivgesteine bei Predazzo (Vidensk. Skrifter, I. math. naturw. Kl., 1895, S. 175). — A. Michel-Lévy, Note sur la classification des magmas des roches éruptives (Bull. de la Soc. Géol. de France, 3^e sér., tome XXV, 1897, S. 326). — F. Loewinson-Lessing, Studien über die Eruptivgesteine (Congr. géol. intern., VII. session, St. Petersburg 1899, S. 308 ff.).

²⁾ Poggendorffs Annalen, LXXXIII, 1851, S. 197.

³⁾ De Lorenzo, Studio geologico del Monte Vulture. (Atti R. Acc. sc. fis. e mat., Napoli 1900, S. 60 ff.)

Unterschiede zwischen den Gesteinen auch benachbarter Vulkane und die relative Gleichartigkeit der Laven gewisser vulkanischer Gegenden, wie bei den Phlegräischen Feldern und auch bei entfernteren Vulkanen¹⁾ erklärt. Übrigens könnte man auch aus der Analyse der sedimentären Gesteine der Oberfläche auf sehr wenige chemische Typen schließen, die Mischungen gebildet haben, wie man es für die vulkanischen Gesteine zu tun versucht hat. Aber es ist besser mit Becker die Unwissenheit zu bekennen, in der man sich befindet, als sich auf unbewiesene Hypothesen zu stützen²⁾.

Wenn man einigen Autoren recht gibt, so würde die Untersuchung der ursprünglichen Materialien nicht schwierig sein, weil die sog. Einsprenglinge, d. h. die größeren Kristalle, die sich in Gruppen oder isoliert mitten in der Grundmasse finden, Kristalle der ersten Erstarrung seien, und die Massen, welche vollständig und makroskopisch kristallisiert sind, wie die sog. Sanidinite von Lacroix, insbesondere der Trachyt des M. Olibano, die Muttergesteine enthüllen würden, aus denen die phlegräischen Laven entstanden wären. Daß aber der sog. Sanidinit, dem doch fast die ganze trachytische Masse des Lavastromes des M. Olibano angehört, nicht zu einem unverändert aus der Tiefe emporgekommenen Muttergestein gehört, haben wir schon oben bewiesen.

Wie man gesagt hat, vermindert sich das Volumen der Lavaströme bei der kristallinen Erstarrung, dagegen kommen Veränderungen im Volumen bei dem Erstarren in glasiger Form nicht vor, und wenn die Masse einer Lava vollständig glasig ist, wie im Falle einiger Obsidiane, so ist in derselben überhaupt keine Volumenänderung im Verhältnis zum flüssigen Zustand vorgekommen. Infolgedessen sind die glasigen Laven, wie übrigens überhaupt jedes glasige Magma, die exaktesten Repräsentanten des Magmas und der Lava selbst im flüssigen Zustand, was auch aus den Beobachtungen von Ostwald, Doelter, Tamman³⁾, Barus und Iddings⁴⁾ hervorgeht. Plötzliche Erstarrung und augenblickliche Entziehung von Kalorien, der eine fließende Lava unterworfen wird und die sie glasig macht, verursachen sozusagen eine Augenblicksphotographie des Molekularzustandes, in welchem sich die Lava befand, als sie von diesem Ereignis betroffen wurde. In der Tat hat das plötzliche Eintreten der Abkühlung die Orientierung der Moleküle verhindert, jede Wirkung der chemischen Affinität aufgehoben. Es entspricht einer Forderung der Thermodynamik, daß die plötzliche Abkühlung eine eigene Methode ist, um die Zusammensetzung eines Systems in den höheren Temperaturen zu erkennen⁵⁾. So wird es deutlich, daß die Lava, bevor sie die Periode der extratellurischen Erstarrung durchmacht, vollständig geschmolzen sein kann.

Wenn wir in den schlackigen und glasigen Laven Einsprenglinge, Gruppen von Mineralien in Kristallen, die dieselbe chemische und mineralogische Zusammensetzung, aber eine andere Größe und Struktur haben, als die der Mikrolithen und der einschließenden Masse, und die vielleicht Spuren von peripherischen Absorptionen zeigen, sehen, so können wir die Meinung nicht immer aufrecht erhalten, daß diese Einsprenglinge die letzten Überbleibsel des Muttergesteins sind, durch dessen Einschmelzung, die notwendig unvollkommen geblieben ist, die Laven sich bildeten. Man kann nicht behaupten, daß sich in den Einsprenglingen noch unberührte, aus der größten Tiefe emporgekommene leichter schmelzbare und lösliche Gemengteile vorfinden, sobald dieselben oder andere schwerer schmelzbare und lösliche Gemengteile schon in der Grundmasse vollständig geschmolzen oder gelöst gewesen

¹⁾ C. de Stefani, I vulcani spenti dell' Appennino settentrionale, S. 511, 550.

²⁾ G. F. Becker, Some queries of rocks differentiation (Am. Journ. of sc., Bd III, 1897). — Derselbe, Fractional crystallisation of rocks. (Am. Journ., Bd IV, 1897, S. 257.)

³⁾ Tamman, Kristallisieren und Schmelzen, Leipzig 1903.

⁴⁾ Barus und Iddings, Note on the change of electric conductivity observed in rock magmas of different composition on passing from liquid to solid (Am. Journ. 1892, S. 242).

⁵⁾ Duham, a. a. O. I., S. 253.

und wieder auskristallisiert sind. In der Tat ist es unzweifelhaft, daß ein fester Körper nicht über den Schmelzpunkt hinaus überhitzt werden kann¹⁾. Zum Beispiel finden sich in den zentralen Schlacken von Astroni, Averno und Solfatara und in sehr vielen Schlacken und Lavaströmen der Phlegräischen Felder, auch in den Auswürflingen, kleine Einsprenglinge von Kristallgruppen von Sanidin, Plagioklas, Augit, Hornblende, welche in der glasigen oder halbkristallinen Grundmasse zerstreut sind, die ihrerseits wieder unzählige Mikrolithen von Sanidin und Augit enthält, welche von der Einschmelzung und Wiederauflösung anderer Sanidine und Augite des Muttergesteins herrühren sollen. Der Augit ist gewiß leichter schmelzbar und lösbar in dem phlegräischen Lavenmagma als der Plagioklas. Nun ist es nicht möglich, anzunehmen, daß der Augit als Einsprengling aus den Tiefen unberührt und unzersetzt emporgekommen sei, wenn wir den Beweis haben, daß die Temperatur und die Verhältnisse des Magmas solche waren, daß der Punkt der Schmelzbarkeit und Lösbarkeit aller Augite überschritten und der Lösungspunkt der Plagioklasse erreicht wurde.

Man mußte also annehmen, daß diese sog. Einsprenglinge, wenn sie nicht Kristalle sind, die sich schon infolge der beginnenden Abkühlung gebildet hatten, höchstens Bruchstücke von Massen sind, die schon erstarrt waren und in die Lava hineinkamen, als diese die ursprüngliche Temperatur schon verloren hatte, aber noch die Möglichkeit peripherische Resorptionen hervorzubringen besaß. Ein Beispiel wird diesen Vorgang besser illustrieren. Die glasigen Schlacken haben auf ihrem Wege nicht nur Bruchstücke von kristallisierten und zuweilen teilweise resorbierten Laven, sondern auch zahlreiche Bruchstücke von anderen Schlacken angetroffen. Das sieht man z. B. sehr deutlich an den Dünnschliffen, die ich von den unteren glasigen Schlacken von Punta Palombara am M. di Procida angefertigt habe. Die eingeschlossenen schlackigen Bruchstücke sind von der einschließenden Masse verschieden sowohl nach Form wie Verteilung der Sanidinmikrolithen, die oft isoliert und ziemlich groß sind. Man bemerkt sehr deutlich, daß die glasigen Bestandteile, die zuletzt erstarrten, wie sie auch die am leichtesten schmelzbaren sind, der Temperatur der umgebenden Masse unterworfen waren, die noch fähig war, die glasigen Teile in dieser Masse geschmolzen zu halten, in der sich ihrerseits kleine Mikrolithen und Büschel von schon erstarrtem Sanidin finden. Deshalb sind an der Berührungsfläche die glasigen Teile der Einschlüsse geschmolzen und zum kleinen Teile mit dem einschließenden glasigen Teile vermischt. Die etwas größeren und isolierten Kristalle der Einschlüsse schmolzen nicht, sondern blieben, entweder isoliert oder in Gruppen angehäuft, an der Peripherie dem eingeschlossenen und einschließenden Material, während die kleineren Sanidinkristalle der einschließenden Schlacke eine fluidale Verteilung bekamen, indem sie sich um das eingeschlossene Hindernis in dem demselben nahen Gebiet herumlegten. Der Einschluß war also schon da und löste sich nur teilweise bei der Berührung mit dem Einschließenden wieder auf.

Aus dem Gesagten geht hervor, daß sich die phlegräischen Laven im Innern des vulkanischen Schlotens vollständig in einer Form gelöst befanden, die der glasigen entspricht. Die Untersuchung der glasigen Schlacken dient also zur Erkennung des Zustandes, in dem sich die Lava im Erdinnern befindet.

Da die flüssigen Laven ein größeres Volumen besitzen als die festen, so können wir behaupten, daß die Lavamassen im Innern der Erde sich in einem Zustand nur potentieller Flüssigkeit mit viel größerer Dichtigkeit befanden, bei einer Temperatur, die höher, als der kritische Punkt und auch als der ist, bei dem unter gewöhnlichen Umständen die Dissoziation stattfinden würde. Daß die Lavamassen in den inneren Herden eine größere Dichtigkeit besitzen, nicht nur als die Gläser, sondern auch als die kristallini-

¹⁾ J. H. Van't Hoff, *Leçons de chimie physique*. Paris 1898, Bd. I, S. 267.

schen Laven, geht auch aus der Verteilung der Dichtigkeit in der Erdmasse hervor. Nun ist es wahrscheinlich, daß eine Vermehrung des Volumens in den inneren Herden in dem Augenblick des Übergangs der Lava in den Zustand einer kinetischen Flüssigkeit stattfindet, daß diese Volumenvermehrung infolge von Brüchen der oberflächlichen Schichten oder anderen Ereignissen eintritt, die den äußeren Druck vermindern oder die innere Spannung vermehren, in Zusammenhang mit dem bekannten Prinzip, daß eine Verminderung des Druckes das System logflüchtig, dessen Volumen größer ist, und daß endlich dies eine der Ursachen ist, die die Expansion und die Ausstoßung der Lava hervorrufen¹⁾.

Guthrie, von Judd²⁾ zitiert, hat nachgewiesen, daß die Anwesenheit von Wasser den Schmelzpunkt von vielen Salzen, also auch von Silikaten, welche sich im inneren Eruptivmagma befinden, erniedrigt, und die Erfahrungen von Daubrée und Iddings³⁾ zeigen, daß die glasigen Teile der Laven schmelzbarer sind, wenn sie von Wasserdampf begleitet werden; also um die Eruptionen zu erleichtern, würde das Eindringen von Wasser in die inneren Massen genügen. Berthier hat gezeigt, und einige Autoren haben es experimentell auf mehrere Weisen bestätigt, daß eine Mischung von isomorphen Substanzen oder eine feste Lösung nicht isomorpher Substanzen — und derart sind die Mischungen von Salzen und die Silikate —, leichter schmelzbar ist, als die Salze, welche sie bilden. Mit anderen Worten, der Schmelzpunkt gewisser Mischungen ist niedriger als derjenige der einzelnen Bestandteile und ihrer einfacheren Mischungen. Ferner wenn zwei flüssige Substanzen, die miteinander in Berührung stehen, sich gegenseitig schlecht mischen, so wird durch Hinzutritt einer dritten Flüssigkeit die Löslichkeit beschleunigt, und es bildet sich eine homogene Mischung⁴⁾. Diese Beobachtungen, die in unseren Laboratorien gemacht sind, können einigen Wert beanspruchen in dem Falle der Assimilation fester Gesteine seitens des flüssigen Magmas, wie Vogt, Johnston-Lavis, Loewinson-Lessing u. a. auseinandergesetzt haben; sie finden aber keine Anwendung, wenn die inneren Massen schon flüssig waren, da man in diesem Falle nicht recht das Hinzutreten neuer Massen versteht, abgesehen von Gas und Wasserdampf, zu Mischungen oder zu vorher existierenden Massen, und da die Unterschiede in der Schmelztemperatur zu klein sind im Verhältnis zu den großen Wärmemengen des Magmas im Erlinieren. Wenn in irgend einer Weise die Laven vollständig flüssig in die Herde eingedrungen sind, ebenso später, wenn sie in glasiger Form erstarren, so bestehen sie aus einer Masse, in welcher die Ionen nicht nach stöchiometrischen Gesetzen in bestimmten chemischen Verbindungen mit kristallinischen mineralogischen Formen gruppiert sind. Appert und Heuriaux⁵⁾ u. a. glaubten, daß die Gläser eine Lösung von kristallisierten Silikaten in amorphen Silikaten seien, aber diese Meinung läßt sich nicht auf Grund optischer und im allgemeinen physikalischer Kriterien aufrecht erhalten. Der Abstand zwischen der glasigen und kristallinischen Form ist so groß, daß vom mineralogischen und physikalischen Standpunkt aus die Hypothese Lehmanns nicht annehmbar ist, daß nämlich die mineralogischen Verbindungen bei der allmählichen Abkühlung sich in der Weise bilden, daß nahe dem Erstarrungspunkt die festen Körper schon gebildet seien und sich in dem Zustand der Lösung⁶⁾ befinden.

1) Stübel, Ein Wort über den Sitz der vulkanischen Kräfte in der Gegenwart, Leipzig 1901, S. 4. — Über die genetische Verschiedenheit vulkanischer Berge, Leipzig 1903, S. 22.

2) W. Judd, The Natural History of Lavas as illustrated by the materials ejected from Krakatoa. (Geol. Mag. Neue Folge. 1888, S. 10.)

3) Daubrée, Etudes synthétiques de géol. expérim., Paris 1879, S. 161; G. J. Iddings, On a group of volcanic rocks from the Tewan Mountains, New Mexico. (U. S. geol. Surv. Bull., Nr. 66, Washington 1890, S. 26.)

4) W. Ostwald, Lehrbuch der allgemeinen Chemie, I. Stöchiometrie. 1891, S. 819.

5) L. Appert und J. Heuriaux, Verre et verrerie. Paris 1894, S. 450.

6) O. Lehmann, Molekularphysik. Bd I, S. 682; Bd II, S. 441.

de Stefani, Die Phlogarischen Felder.

Nach Bunsen, Lagorio¹⁾ und anderen ist der Charakter einer flüssigen Lava, wie auch der der geschmolzenen Gläser, derjenige einer chemischen Lösung, die Schott²⁾ mit einer übersättigten Lösung vergleicht. Nach Definitionen der Chemiker, nach denen die Lösung eine homogene flüssige Mischung von Substanzen ist, von denen die eine vor der anderen sehr stark überwiegt³⁾, kann die Lava ganz gut eine Lösung genannt werden. In der Tat fehlt es nicht an bedeutendem Vorwiegen von Kieselsäure, 57—62 Proz. in den phlegräischen Laven, und an Alkalien, Kali und Natron, 10—14 Proz., deren Silikate die hauptsächlichsten Bestandteile des vulkanischen Glases und der Laven sind. Wenn die vorhergehenden Prämissen richtig wären, dann würden die Gesetze der Lösung auf die geschmolzenen Laven und auf die vulkanischen Gläser anwendbar sein. Aber wir haben andererseits gar keine Idee von der Thermochemie der Laven bei sehr hohen Temperaturen, und was wir wissen über die Lösungen, betrifft beinahe nur die Lösungen der Salze im Wasser oder in einer anderen Flüssigkeit bei nicht hoher Temperatur. Nun tritt die Lösung dieser Salze meistens mit einer Zusammenziehung des Volumens zusammen auf, während das Schmelzen der Bestandteile einer Lava, welches die Lösung des einen oder des anderen Materials herbeiführt, sich mit einer Vermehrung des Volumens vereinigt. Angesichts dieser beiden einander entgegengesetzten Tatsachen und dem Mangel an Experimenten kann man nicht sagen, daß das Magma, das von der Schmelzung einer Lava herrührt, vollkommen einer Lösung entspricht. Man kann nur auf Grund der allgemeinen Beobachtungen feststellen, daß die einzelnen Ionen der Laven wegen ihrer exothermischen Zusammensetzungen in den höheren Temperaturen des Erdinneren dissoziiert sind⁴⁾. Wir können also sagen, daß bei niedrigeren Temperaturen die molekularen Dimensionen der Körper, aus denen die Lava besteht, sich auf die einfachste Formel zurückführen lassen, unter denen, die den Bedingungen entsprechen, die von der Zusammensetzung des Magmas auferlegt werden, und daß sich die glasige Beschaffenheit nicht durch eine molekulare Struktur auszeichnet, die komplizierter wäre als die des entsprechenden flüssigen Zustandes, was in den isomorphen Mischungen nicht immer geschieht.

Jedoch müssen die Moleküle der flüssigen Laven und des Glases von denjenigen verschieden sein, die wir in der Zusammensetzung der Kristalle antreffen. So findet man z. B. in den vollständig glasigen Laven, d. h. in den braunen, grünen und gelben Obsidianen, in den meisten Fällen kein Eisenoxyd ausgeschieden. Nun wissen wir aber, daß die Eisenoxyde sich in den Flüssen wie das Glas auflösen; aber in den glasigen Laven, die in einem weiteren Stadium der Abkühlung erstarrten, sind die Eisenoxyde in dem glasigen Magma nicht mehr diffundiert, sondern sie scheiden sich ab in den Opaciten in der Form von Magnetit oder von Limonit, ein Umstand, der beweisen könnte, daß die Laven in der Periode des Anflusses und kurz vor Beginn der kristallinen Erstarrung nicht mehr den Charakter oder wenigstens nicht mehr einige der Eigenschaften des gewöhnlichen Glases zeigten. Es ist möglich, daß in der flüssigen Lava, die aus großen Tiefen und aus einer reduzierenden Umgebung herrührt, das Eisen gediegen vorkommt. Aber die Oxydation trat ein wenigstens während des Anflusses durch die Einwirkung verschiedener sauerstoffhaltiger Bestandteile, die sich in der Lava befinden und lange vor der Berührung mit der Luft das Eisen oxydieren können. Die Wirkung des so reichlich vorhandenen Wasserdampfes verwandelt in den vulkanischen Schloten bei Rotglühhitze metallische Eisenkörner in Magnetit. Vielleicht handelt es sich manchmal um

¹⁾ Lagorio, Über die Natur der Glasbasis, sowie der Kristallisationsvorgänge im eruptiven Magma. (Tschermak, Miner. und petrogr. Mitt. Neue Folge. Bd 8, 1887, S. 510.)

²⁾ Poggendorf, Annalen. Bd 154, S. 422.

³⁾ Nernst, Theoretische Chemie. S. 363.

⁴⁾ Duhem, n. a. O. Bd I, S. 185.

eine Umwandlung der Opacite in Magnetit, die nach der Erstarrung des Gesteins vor sich ging. Wenn die Opacite ursprünglich Eisenoxydul gewesen wären, so würde eine Erhöhung der Temperatur bis zur Rotglühhitze genügt haben, sie in Magneteisen umzuwandeln. In gleicher Weise wandelt die reduzierende Kraft der Wasserstoffdämpfe, die von einer vorhergehenden Dissoziation des Wassers herrühren, wie sie sicherlich in den vulkanischen Gegenden zur Zeit des Ausbruches vorkommen, das Sesquioxid des Eisens, wenn es sich in den Opaciten findet, in Protoxyd um, welches allmählich Magneteisen werden kann. Die Laven von Palombara und der Piperno, die so große Massen von Magnetit enthalten, gehören zu den ältesten und standen ihrer Bildung nach wahrscheinlich lange Zeitperioden hindurch in einer beträchtlichen Tiefe unter der Erdoberfläche unter einer hohen Temperatur und Einwirkung von Wasserdampf und anderer Mineralisatoren, welche die besprochene Neubildung erleichtern konnten.

Wenn man annehmen kann, daß die Lava sich im Eruptionskanal in vollständig flüssigem Zustand befindet, so würde es ein Irrtum sein, zu glauben, daß alle Laven hervorgekommen seien aus einem Herd, der ursprünglich die gleiche Temperatur gehabt hat. Ich habe mich schon bei einer früheren Gelegenheit darüber näher verbreitet¹⁾. Eine solche Hitze, die hinreichend ist, die Ausstößung einer basaltischen Lava hervorzurufen, reicht nicht für trachytische Lava aus; eine solche trachytische Lava wird vielmehr aus Tiefen der Erde herrühren, die eine höhere Temperatur besitzen, als andere. Wie aber die ursprüngliche Temperatur und die thermische Kapazität der Lava sein mögen, sicher ist, daß diese bei dem Hinaustraten aus dem inneren Herd an die Oberfläche durch Kanäle, die oft wenig mehr als linear waren, eine große Menge Wärme verlor, und zwar nicht sowohl durch die Berührung mit den kälteren Gesteinen, als durch die notwendige mechanische Arbeit bei der inneren Vermehrung des Volumens und bei der Elimination der inneren und äußeren Reibung in dem vulkanischen Herde. Daher müssen alle Laven ursprünglich eine Temperatur gehabt haben, die mehr oder weniger beträchtlich größer war, als diejenige, welche sie an ihrem Austrittspunkt hatten.

XXXVI. Über Abkühlung und Erstarrung.

Untersuchen wir nun die Verhältnisse der Laven, nachdem sie an die Oberfläche gekommen sind. Wir sahen schon, daß die phlegmatischen Laven teilweise schlackig, mehr oder weniger glasig sind, teilweise in Form von mehr oder weniger kristallinischen Strömen auftreten. Diese Verschiedenheiten hängen mit der Zeit und mit der Art und Weise der Abkühlung zusammen, wie von Dana vor mehr als 50 Jahren an den Laven der Inseln des Stillen Ozeans erkannt wurde. Auch durch Forschungen von Fouqué und Michel-Lévy wissen wir, daß ein und dasselbe flüssige Magma, das verschiedenen Bedingungen der Abkühlung unterworfen ist, Gesteine von verschiedener Struktur hervorbringen kann. Abich selbst schmolz Laven des M. Nuovo mit dem spezifischen Gewicht von 2,5822, und durch rasche Abkühlung verwandelte er sie in ein Glas mit dem spezifischen Gewicht von 2,156. Bei sehr langsamem Durchgang durch den Kanal und auch bei dem allmählichen Erscheinen an der Oberfläche kann die Abkühlung langsam vor sich gehen und in stets gleichförmigen Verhältnissen, ohne Veränderung des chemischen oder physikalischen Zustandes, in welchem Falle, wie z. B. beim M. Olibano, die vollständige Kristallisation des Magmas stattfindet, so daß die Be-

¹⁾ C. de Stefani, I vulcani spenti dell' Appennino settentrionale S. 550.

standteile in einer einzigen Generation gebildet zu sein scheinen, ohne glasige Bestandteile, in kristallinischer Form und um so mehr makroskopisch-kristallinisch, je langsamer der Verlust an Wärme war. Auf diese Weise sind die Unterschiede in der Struktur unter den holokristallinischen Laven entstanden. In der Tat verleiht eine langsame Abkühlung, die auch durch die Kalorien verzögert wird, die sich durch Zusammenziehung des Volumens bei der kristallinischen, aber nicht bei der glasigen Erstarrung entwickeln, den kristallographischen Kräften die Möglichkeit, sich völlig zu entfalten. Eine sehr langsame Abkühlung in der ersten Periode kann zu einer Kristallisation eines Teiles der Stoffe führen, die weniger leicht schmelzbar oder weniger löslich waren, z. B. in unserem Falle des Kalnatronfeldspats und teilweise des Sanidins, und zu einer Bildung jener mehr oder weniger großen Kristalle der sog. ersten Erstarrung. Zuweilen erfolgt später, z. B. wenn die Laven an die Oberfläche hervorquellen, die Abkühlung rascher, und es kann hinterher eine mikrokristallinische zweite Erstarrung mit verschiedener Struktur erfolgen. Das sieht man in fast allen phleggräischen Lavaströmen, außer, zum Teil, in dem des M. Olibano. Wenn eine plötzliche Abkühlung stattfindet, während in der Lava infolge ihrer hohen Temperatur noch keine Kristallisation eingetreten war, so kann in diesem Falle eine vollständige glasige Erstarrung stattfinden, wie bei einigen Bimssteinen und Obsidianen. Wenn die plötzliche Abkühlung einer ersten Periode folgt, in der die Lava angefangen hatte, sich langsam abzukühlen und teilweise zu kristallisieren, so können sich Sphäroide, Keramoide, Büschel, große und kleine Mikrolithen, welche schon früher kristallisiert waren, in einer glasigen Grundmasse bilden, wie das bei den meisten phleggräischen Schlacken der Fall ist. In der Tat bewirkt eine rasche Abkühlung, die den kristallogenetischen Kräften verbietet sich zu entfalten, eine Erstarrung in glasiger Form um so leichter, je größer die Schnelligkeit der Abkühlung selbst ist. Ich glaube nicht, daß eine Kristallisation später erfolgen kann, nachdem ein Teil der Masse in glasiger Form erstarrt ist. In der Tat erstarrte der glasige Teil, der zuerst schmilzt, zuletzt, und als er sich gebildet hatte, hatten die kristallogenetischen Kräfte keine Möglichkeit mehr, sich zu entwickeln, und nur durch spätere Umschmelzungen oder chemische Reaktionen können teilweise oder völlige Entglasungen wieder eintreten.

Über die Gründe, weshalb sich der Sanidin in einer schlackigen, glasigen Masse vielmehr in Mikrolithen, in Büscheln, in Keramoiden, in Sphäroiden zeigt, können klare Deutungen nicht gegeben werden. Vielleicht hängen diese Unterschiede auch von den Bewegungen ab, denen das Magma während der Erstarrung unterworfen war. Die Mikrolithen, welche häufig fluidale Verteilung besitzen, haben sich wohl in einem Magma gebildet, das sich in schneller Bewegung befand. Ebenso zeigt die fluidale Verteilung in einem festen glasigen Magma die Augenblicklichkeit der Abkühlung an. Die keramoideische Anordnung ist zum ersten Male von Washington in den Trachyten von Ischia¹⁾ und von Rosenbusch in denjenigen von Ponza²⁾ beschrieben. Ersterer glaubt in Übereinstimmung mit Lehmann³⁾, daß sie durch eine langsame, allmähliche Erstarrung eines schon kristallinischen Individuums entstanden seien, das sich durch die inneren Spannungen des Gesteins allmählich in der Weise spaltete, daß die zertrümmerten Teile unabhängig voneinander fortwuchsen und dadurch aus dem Kern ausstrahlende Kristalle bildeten. Aber die Büschel und die Keramoide zeigen durchaus nicht eine so deutliche fluidale Verteilung, wie die isolierten Mikrolithen; daher behaupte ich, daß sie sich in einem ruhigen Magma durch dendritische Fortwachsung der Kristalle gebildet haben, wie sich Salzendriten in einer

¹⁾ H. S. Washington, *Ischian Trachytes* (Amer. Journ. of Science I, 1896, S. 380).

²⁾ Rosenbusch, *Mikrook. Physiogr.* II, 1887, S. 565.

³⁾ Lehmann, *Molekularphysik* I, Leipzig 1888, S. 378.

wässrigen Lösung oder Eisdendriten auf der Oberfläche eines porösen Gesteins bilden, nicht ausschließlich durch innere Spannung, durch Kapillarität, infolge deren die Wasserpertikelchen, welche gefrieren, an die Oberfläche gelangen, sondern auch durch den Niederschlag der äußeren Feuchtigkeit in Berührung mit sich bildenden Kristallen. Cross¹⁾ nimmt an, daß die Sphäroide von der Spannung der äußeren glasigen Masse herrühren, die beim Erstarren die eingeschlossenen Feldspatkristalle zusammendrückte und spaltete. Diese Meinung kann man nicht aufrecht erhalten, weil die noch flüssige Masse nach der Bildung der kristallinen Mikrolithe nicht an Volumen gewinnt, sondern verliert. Vielmehr ist die Bildung der Sphäroide der Gleichförmigkeit der Masse, in der die Kristallisation gleichförmig von einem Punkte ausstrahlt²⁾ oder der Natur ihrer Umgebung zuzuschreiben. Die Sphärolithe zeigen sich mit Vorliebe in den Schlacken und Laven (Piperno, Palombara), die wahrscheinlich unterseisch sind, oder in denjenigen (M. Nuovo), die in Begleitung großer Wassermassen ausbrachen.

Es bleibt noch zu untersuchen übrig, aus welchen Gründen die Abkühlung langsamer oder schneller vor sich gehen kann. Die ursprüngliche Wärmemenge, welche die Lava besaß, und der spätere Überschuß an Wärme im Verhältnis zur Umgebung sind bei Berechnung der Abkühlung in Anrechnung zu bringen. Ihre Wichtigkeit zeigt sich hauptsächlich bei den basischen Laven, die bei niedriger Temperatur flüssig blieben und, ob schon sie in denselben Verhältnis dieselbe ursprüngliche Wärmemenge wie eine trachytische Lava verlieren, dennoch in kristallinischer Form erstarren können, während eine trachytische Lava unter denselben Verhältnissen in glasiger Form erstarbt. Es ist freilich wahr, daß die Laven der Ströme, welche in größerer Masse hervorkommen, der Atmosphäre und der Berührung der umgebenden Gesteine eine kleinere Oberfläche bieten und daher infolge ihrer schlechten Wärmeleitung sich langsam abkühlen, während die Schlacken und die in die Luft geschleuderten Lavafetzen bei der Berührung mit derselben infolge des sehr geringen Volumens und der großen Oberfläche sich weit schneller abkühlen.

Aber eine Abkühlung durch einfache Ausstrahlung und durch Wärmeleitung bei Berührung mit anderen kalten Gesteinen, die so sehr schlechte Wärmeleiter sind, oder durch Konvektion in der Atmosphäre, kann nur sehr langsam erfolgen. Diese Umstände reichen also nicht aus, die sehr schnelle, sozusagen plötzliche Abkühlung zu erklären, die in vielen Fällen erfolgt sein muß, so daß das Gestein in einer glasigen Form erstarren mußte, während es noch von Konvektionsströmen jeder Art durchzogen war, wie die fluidale Struktur beweist. Das läßt sich nur erklären, wenn man zu der plötzlichen Umformung einer Wassermenge in Dampf zurückgreift mit der daraus folgenden mechanischen Arbeit und Verlust von Wärmekalorien³⁾. Das meteorische Wasser oder wahrscheinlicher das Meerwasser, welches durch Spalten des Bodens plötzlich mit der Lava in Berührung kommt, kann die Ursache dieser Erscheinung sein. Der Überfluß an Wasserdampf bei allen Schlackenausbrüchen und auch bei den historischen Ausbrüchen des M. Nuovo ist eine notwendige Vorbedingung für die Ausstoßung der Laven, die aus den Kratern herauskommen in Form von Aschen, Lapilli, gleichartigen Bomben und Schlacken. Die Porosität der Bimssteine und der Schlacken, die Unzahl mikroskopisch kleiner Poren, welche in den schwarzen glasigen Laven, auch in den dichtesten, und in den Obsidianen eingeschlossen sind, wogegen sie sehr selten in den kristallinen Trachyten vorkommen, der durch die chemischen Analysen nachgewiesene reichliche Gehalt an Wasser, die Umformung der Obsidiane in Bimsstein

¹⁾ Cross, Bull. Phil. Soc., Washington 1891, S. 432.

²⁾ T. G. Bonney und J. Parkinson, On primary and secondary devitrification in glassy igneous rocks (Q. J. Bd LIX, 1903, S. 435).

³⁾ C. de Stefani, Sui possibili caratteri delle lave eruttate a grandi profondità nei mari (Boll. soc. geol. ital. XIV, S. 14, Rom 1895).

mit drei- bis fünfmal größerem Volumen durch den Übergang des Wassers in Dampf beim Erhitzen, beweisen genügend, daß in den Schlackeneruptionen, mehr als bei der Austoßung der Lavaströme, der Wasserdampf im Übergewicht war. Einen anderen Beweis für die Bedeutung des Wassers bei der Bildung der Schlacken und der glasigen Ströme haben wir in der Umwandlung der Opacite oder Globulite von Eisenoxyd, die im Glas zerstreut vorhanden sind, in Limonit bei unmittelbarer Berührung mit den von Wasserdampf durchgezogenen Blasen. Diese Umwandlung in Limonit ist ferner ein Beweis für die niedere Temperatur, der die glasige Erstarrung folgte aus dem bekannten Grunde, daß eine Hellrotglühhitze sie nicht erlaubt haben würde. Daraus können wir also schließen, daß im Gegensatz zum Austritt der fragmentarischen Laven, der Austritt der Ströme in Beziehung zu dem geringen Vorhandensein von Wasserdampf von hoher Spannung zu setzen ist, ferner zu der höheren Temperatur, welche die Laven bei ihrem Austritt besitzen, dergestalt, daß sie sich flüssig erhalten, mehr oder weniger ausgedehnte Ströme bilden und sich langsam abkühlen können, dabei ihren Gemengteilen eine vollständige Kristallisation erlaubend. Daher erlangten, je größer die Lavamasse war, je größer ihr Wärmequantum war, d. h. je wärmer sie waren in Verhältnis zu ihrer Umgebung, und je weniger intensiv diejenigen Ursachen waren, welche die Abkühlung herbeiführten, die Kristalle der einzelnen Gemengteile desto größere Dimensionen. Die Verfestigung vollzog sich in einer einzigen Periode, die Struktur wurde holokristallinisch, und die glasigen Bestandteile wurden weniger bis zum Verschwinden.

Holokristallinische Erstarrung.

Ein sehr wichtiger Lehrsatz allgemeinen Charakters läßt sich aus den Strömen des kristallinen Trachyts des M. Olibano ableiten, der ohne Zweifel auf der Oberfläche des Bodens verlief und erstarrte. Seine Eigenschaften stimmen mit denjenigen überein, von denen Laacroix sagt, daß sie den basaltoiden Gesteinen, die nur Feldspat enthalten, eigen seien¹⁾, und beweisen, daß bei den sauereren Gesteinen, die bei der niedrigen Temperatur unserer Laboratorien nicht vollständig schmelzbar sind, diejenigen sich geirrt haben, welche glauben, daß für eine holokristallinische Struktur die Erstarrung unter sehr starkem Druck notwendig, und daß die Gegenwart von Glas ein notwendiges Charakteristikum eines an der Oberfläche kristallisierten Gesteins sei. Obwohl in der Tat der Druck die kristallinische Erstarrung erleichtert, so ist er doch ein sekundäres Moment gegenüber der langsamen Abkühlung. Wenn der Sandin mit der Zeit sein glasiges Aussehen verlore, so würde die Lava des M. Olibano dasselbe Aussehen gewinnen, wie gewisse Eolithysyenite und würde, wie die Tiefengesteine vieler Gegenden, zwischen deutlichen Sedimentgesteinen gelagert sein. Das beweist, wenigstens in bezug auf den Trachyt des M. Olibano, die Unvollkommenheit verschiedener lediglich theoretischer Behauptungen, die jetzt die Petrographie beherrschen.

Resümieren wir schließlich die Sätze, die man aus den Unterschieden der Struktur in den verschiedenen Typen ziehen kann, so bemerkt man, daß sie größtenteils eine Funktion der Umstände sind, welche die Eruption und die Abkühlung begleiten. Diese Unterschiede finden sich aber bei den phlegräischen Laven niemals an einem einzigen Orte vereinigt und sind nicht von der größeren oder geringeren Entfernung von der Oberfläche der Abkühlung abhängig, wie das Hague und Iddings bei Andesiten in der Umgebung von Washoe in Nevada behaupteten²⁾; im Gegenteil finden sich diese an verschiedenen Stellen. Diese Tatsache bestätigt nochmals, daß die Struktur der Laven von der ursprünglichen Wärme-

¹⁾ Laacroix, *Les enclaves*, S. 469.

²⁾ A. Hague and J. P. Iddings, *On the development of crystallisation in the igneous rocks of Washoe, Nevada, with notes on the geology of the district.* (U. S. Geol. Survey Bull. Nr. 17, Washington 1885).

menge, von der Schnelligkeit der Abkühlung und von den von Ort zu Ort und von Ausbruch zu Ausbruch veränderlichen physischen Umständen abhängt, welche wir auf den vorgegangenen Seiten niederzulegen versucht haben.

XXXVII. Reihenfolge in der Erstarrung und Kristallisation der Gemenzteile.

Es empfiehlt sich, die Erscheinungen der Kristallisation, welche stattfinden während Erstarrung der Lava, und diejenige Kristallisation, welche später erfolgen kann durch pneumatolytische oder mineralisierende Wirkungen, auseinanderzuhalten. Die Reihenfolge in der Kristallisation der Lava, welche noch teilweise flüssig ist, hängt mit der Reihenfolge der Erstarrung zusammen, und daher werden wir mit dieser beginnen.

Gesetzt, daß der Grad der Glasigkeit in den phlegmatischen Laven den verschiedenen Graden der Flüssigkeit des Magmas entspricht, so folgt daraus, daß wir die Reihenfolge der Erstarrung der Gemenzteile aus der Kristallisation der Gemenzteile selbst ableiten können, so daß wir von den glasigen Laven allmählich zu den mehr kristallinen übergehen.

Das Eisenoxyd, das in Flüssen und im Glase so leicht löslich ist, kommt im Lavamagma von sehr hoher Temperatur aufgelöst an die Erdoberfläche, wie man das sehr häufig bei den Obsidianen beobachten kann. Wenn das Magma Wärme verliert, dann ist das Eisenoxyd als Opacite einer der ersten Bestandteile, die zum Vorschein kommen, sei es in sehr kleinen Partikeleichen, sei es in Körnchen oder in mikroskopischen Kristallen, die stets im letzteren Falle, manchmal im ersteren, dem Magnetit entsprechen, oder das Eisenoxyd wird während der Bildung des Glases in Limonit oder später in Hämatit umgeformt.

Apatit und Zirkon sind in seltenen Mikrolithen im Feldspat oder in der Grundmasse selbst eingeschlossen, finden sich aber niemals einzeln mit den Opaciten zusammen. Apatit findet sich ferner häufiger im Sanidin und in der Grundmasse, als in den Plagioklasen. Daher kann man ihn zu denjenigen Gemenzteilen rechnen, die zuerst erstarren und noch vor dem Sanidin, aber nach dem Eisenoxyd und oft nach dem Plagioklas. Unter den wesentlichen Gemenzteilen ist derjenige, der nach dem Eisenoxyd zuerst zu kristallisieren beginnt, der Plagioklas, von dem wir Einsprenglinge ohne irgend ein anderes Mineral in überaus vielen Schlacken sehen. Zuweilen wird er begleitet und ersetzt durch Sanidin, der ihm in der Reihenfolge der Kristallisation folgt, was daraus hervorgeht, daß man häufig Zonen von Sanidin um den Plagioklas herum beobachtet. In den Schlacken des M. Nuovo und des Averno sehen wir grobe zertrümmerte Kristalle von Plagioklas und Sanidin, mitten im glasigen Magma, das keine Mikrolithen besitzt, woraus hervorgeht, daß Bewegungen in dem flüssig gebliebenen Magma noch lange nach der Bildung der feldspatischen Einsprenglinge stattfanden. Die Kristallisation des Sanidins hält an, bis die Erstarrung des Gesteins beendet ist, und die Sanidinumikrolithen sind die letzten, die sich aus dem Magma ausscheiden, ja der Sanidin wird oft in der Form von Mikrolithen erst in der letzten Periode ausgeschieden, wie es Osann auch bei gewissen Hypersthenandesiten des Cabo de Gata beobachtet hat. Nur in wenigen Fällen hat man auch eine letzte Ausscheidung von Plagioklasmikrolithen beobachtet.

Biotit, welcher ziemlich selten ist, kristallisiert wenigstens später, als die Bildung des Plagioklases begonnen hat. Augit begleitet gewöhnlich den Sanidin, aber in der Reihenfolge der Kristallisation folgt er ihm, und größtenteils erstarrt er in der Form von Mikrolithen in der letzten Periode. Der seltene Olivin besteht schon vorher, wie es scheint, in Einsprenglingen, die die Lava auf ihrem Wege vorfindet.

Hornblende.

Die Hornblende verdient eine genauere Betrachtung. Sie findet sich hier und da manchmal infolge fragmentarischer Einschlüsse, welche die Laven unterwegs angetroffen haben, ohne sie wieder einzuschmelzen, manchmal als sehr seltener Gemengteil der Gesteine, in welchem Falle sie zur selben Zeit wie der Augit kristallisiert, zusammen mit oder nach dem Biotit. Wir wissen, daß unter gewöhnlichen Verhältnissen die Komponenten des eisenhaltigen Pyroxens und die Hornblende selbst, geschmolzen und langsam zum Abkühlen gebracht, am häufigsten in der Form von Augit wieder kristallisieren¹⁾, ferner daß mit der Zeit der Augit sich uralisiert sozusagen durch einfachen Wechsel der molekularen Struktur und unter Aufnahme kleiner Mengen von Wasser und zu Hornblende werden kann. Weil einige Wassermoleküle hinzukommen, kann man vielleicht weder behaupten, daß es sich um eine wahre und genaue Polymorphie oder physikalische Isomerie zwischen den beiden Mineralien handelt, noch daß der Augit, der einen höheren Schmelzpunkt besitzt, die stabile Form²⁾, und daß die Hornblende, die einen niedrigeren Schmelzpunkt besitzt, die in demselben Lösungsmittel mehr lösliche Form sei. Vorausgesetzt, daß die fragmentarischen Einschlüsse nicht von besonderen alten hornblendehaltigen Gesteinen, sondern vielmehr von den im Untergrunde vorher vorhandenen Laven herrühren, die den oberflächlichen Augittrachyten ähnlich oder nur durch ein etwas selteneres Auftreten von Hornblende verschieden waren, so könnte man behaupten, daß diese wenigstens in den Einsprenglingen teilweise von der Uralisation des Augits herrührt, allein die mikroskopische Beobachtung hat keine Spuren dieser Tatsache enthüllt. Was die Hornblende angeht, welche zu den während der Erstarrung des Gesteins entstandenen Gemengteilen gehört, so nimmt Siemiradzki³⁾ an, daß sie sich nur in der Tiefe unter großem Druck und infolge von überhitzten Dämpfen bildet, welche die Lava passieren. Diese Annahme halte ich für gänzlich falsch. Erstens vor allem, weil sie zu den oberflächlichen, bei der beginnenden Abkühlung, und nachdem die Kristallisation des Plagioklases schon begonnen hat, kristallisierten Gemengteilen gehört, und dann, weil die Hornblende, abgesehen davon, daß sie meist etwas Wasser enthält, weniger dicht ist als Augit und infolgedessen ein größeres Volumen einnimmt. Jede chemische Zusammensetzung hat unter großem Drucke die Neigung, ein möglichst kleines Molekularvolumen anzunehmen, d. h. in unserem Falle lieber dasjenige des Augites, als dasjenige der Hornblende. Ich behaupte daher, daß dieses Mineral vielmehr durch pneumatolytische Vorgänge entstanden ist, die mehr an der Oberfläche lagen und verwandt sind mit denjenigen, die die Hornblende durch Sublimation am Vesuv und anderswo hervorbringen.

Christchoff erhielt Kristalle von Hornblende und von anderen Mineralien, indem er mit Lösungen bei einer Temperatur von 550° während einer Dauer von drei Monaten arbeitete⁴⁾.

Indes kann man aus der Beobachtung, daß das in den phleggräischen Laven am meisten, weit mehr als Hornblende, verbreitete Mineral Augit ist, schließen, daß die Umstände bei der Erstarrung der phleggräischen Laven nicht sehr von denjenigen verschieden gewesen sind, welche sich in unseren Laboratorien darstellen lassen, und wenn dort in sehr seltenen Ausnahmen Hornblende kristallisiert, so folgt daraus, daß, wie in unseren Laboratorien, die Einwirkung der Mineralisatoren selten vorkommen, welche die Bildung von Hornblende vor derjenigen von Augit begünstigen.

¹⁾ A. Becker, Schmelzversuche von Pyroxenen und Amphibolen und Bemerkungen über Olivinknollen (Zeitschr. d. Deutsch. Geol. Ges., Bd. XXXVII, 1885, S. 12).

²⁾ Van t'Hoff, Chim. Phys., part. II, Paris 1899, S. 134.

³⁾ Neues Jahrbuch für Min., Geol. und Paläontol., Beil.-Bd. IV, 1886, S. 297.

⁴⁾ Comptes Rendus, Bd. CXII, 1891, S. 677. Neues Jahrbuch, Bd. II, 1891, S. 86.

Eisenoxyde.

Eine chemische Erscheinung, welche sehr dazu beiträgt, die mehr oder weniger glasigen Schlacken von den Lavaströmen zu unterscheiden, zeigt sich bei der Bildung von Augit und ausnahmsweise bei der von Hornblende, und zwar ist das die Absorption des Eisenoxyds der Opacite.

Während die Eisenopacite in den schlackenartigen und glasigen Laven sehr häufig auftreten, kommen sie in den kristallinischen Laven beinahe gar nicht vor und werden von Augit ersetzt. Auch Doelter bemerkte, daß bei rascher Abkühlung einer künstlichen eisensilikathaltenden Schmelzmasse Magnetit sich ausscheidet, während bei sehr langsamer Abkühlung ihre Bestandteile (in den Augit hineingehen!). Der Bestandteil der phlegäischen Laven, welcher zuerst erstarrt, ist das Opacite bildende Eisenoxyd. Würde nicht bei der letzten Abkühlung die Lava anfangen basischer zu werden infolge der Kristallisation der Doppelsilikate von Kalk, Natron und Tonerde, d. h. der Plagioklase und teilweise des Sanidins, so könnte man sagen, daß das Eisenoxyd der Opacite sich wieder auflöse, gänzlich oder zum Teil resorbiert werde und dann einträte in die kristallinischen Gesteine der Lava, indem es sich mit Kalk und Kieselsäure vereinigt. In der Tat findet sich in den Laven, an denen sich der Plagioklas reichlich auszuschleiden beginnt, wenig oder fast gar kein Magnetit, dessen Gegenwart sich im Gegenteil auch in großen Kristallen leicht eruieren läßt, wo Augit und Sanidin zu kristallisieren anfangen. Es könnte daher scheinen, daß in vielen Fällen der Magnetit nicht zu den ersten Bestandteilen gehört, die bei langsamer Abkühlung kristallisieren. Eine gleiche Verzögerung wurde übrigens bei vielen anderen vulkanischen Gesteinen und auch neuerdings von Teall in den Basalten von Franz-Josef-Land beobachtet, bei welcher Gelegenheit er beobachtete, daß ein basisches Magma erstarren kann, ohne Magnetit hervorzubringen, auch wenn es 30 Proz. Eisenoxyde enthält¹⁾. Diese Tatsache rührt wahrscheinlich ausschließlich von chemischen Ursachen her: vielleicht löst ein Magma von reichlichen Tonerde- und Alkali-Doppelsilikaten das Eisenoxyd bei sehr hohen Temperaturen, aber nicht bei niedriger, auf, weil dann das Eisenoxyd sich trennt. Solann wird aber seine chemische Verbindung mit Kieselsäure und Kalk erleichtert, sobald das Verhältnis der Feldspatstoffe, die in dem Magma verteilt sind, sich verringert. Übrigens ist der Einfluß der Natur eines Lösungsmittels auf die molekularen Verhältnisse einer gelösten oder diffundierten Substanz bekannt²⁾. Diese Umstände würden zeigen, daß zwischen dem Magma, das wenigstens in gewissen Perioden seiner beginnenden Abkühlung noch flüssig ist, und dem glasig erstarrten oder im Zustande des Erstarrens befindlichen Magma ein gewisser, unbekannter Unterschied in der molekularen Struktur besteht. Folglich waltet in den phlegäischen Laven im ersten Stadium, in dem das Magma noch saurer ist, das Eisenoxyd, im zweiten, wenn es basischer geworden und die Kristallisation mehr vorgeschritten ist, Eisensilikat vor. Dieselbe Tatsache hat Judd in den tertiären Gabbro, Basalten und Doleriten von Schottland und Irland beobachtet³⁾. Auch Washington beobachtete, daß in den vollständig glasigen, dunklen Basalten von Kula in Kleinasien die Färbung durch eine Verteilung von Eisenoxyd in überaus winzigen Partikelchen hervorgerufen wird, die in den mehr kristallinischen Basalten teilweise resorbiert sind zur Bildung von Silikaten und zu einem kleinen Teile zu größeren Kristallen von Magnetit vereinigt wurden⁴⁾.

¹⁾ Doelter, *Petrogenesis*. S. 59.

²⁾ H. Teall, *Differentiation in igneous magmas as a result of progressive crystallisation* (British Assoc., Section C, Meeting 1897, Toronto).

³⁾ Nernst, *Theoretical Chemistry*, London 1896, S. 387.

⁴⁾ J. W. Judd, *On the gabbros, dolerites and basalts of tertiary age in Scotland and Ireland* (Q. J. Bd. XLII, 1886, S. 79).

⁵⁾ H. S. Washington, *On the basalts of Kula* (Amer. Journ. of Science, Bd. XLVII, 1894, S. 121).
C. de Stefani, *Die Phlegäischen Felder*.

Es scheint, daß Magnetit noch weniger zusammen mit Hornblende als mit Augit vorkommt; wenigstens stimmt das überein mit den Beobachtungen an den Andesiten von Peru von Hatch¹⁾ und des Sielengebirges von Lasaulx²⁾.

Washington behauptet, daß die Anteile an Hornblende und Magnetit im umgekehrten Verhältnis ständen zu den vorher angenommenen Beziehungen zwischen Augit und Opaciten, daß also die erstere vorwiege in den sauren Laven und den mehr glasigen Varietäten, der letztere in den mehr basischen Laven und den mehr kristallinen Varietäten, besonders den Varietäten von mittlerer Basizität³⁾. Rosenbusch und andere Autoren haben bei Gelegenheit der phleggräischen Laven behauptet, daß Augit und Biotit vom Magma in der Effusionsperiode, oder während es kristallisierte (S. 474), resorbiert und dann in Magnetit umgewandelt seien. An die Stelle eines kalkfreien Eisen- und Magnesia-Alkalisilikats, wie es der Biotit ist, tritt nach Rosenbusch ein Kalk- und Magnesia-Silikat, der Augit, ein, während die Alkalien an der Zusammensetzung der feldspatischen Mikrolithen teilnehmen und das Eisenoxyd frei wird. Dann würde die chemische Korrosion des Augits zum vollständigen Verschwinden des Minerals beitragen. Daß die Resorption des Biotits in der Effusionsperiode vor sich ging, würde nach Rosenbusch daraus folgen, daß die Aggregate von Augit und Magnetit oft in Linsen und Streifen verteilt sind, die der fluidalen Struktur folgen.

Diese Vorgänge, besonders die Resorption des Augits, werden von Zirkel⁴⁾ und anderen für ziemlich selten gehalten. Die Voraussetzung von Rosenbusch und anderen, der die von uns beobachteten Tatsachen direkt widersprechen, wenigstens was den Augit anbelangt, hat ihre Berechtigung in der eventuellen Nachbarschaft der Magnetite und Augite und zuweilen großer Mikrolithen des letzteren. Auf der anderen Seite beobachtet man große Mikrolithen von Magnetit, welche beinahe zu Skeletten reduziert und in Körner zerteilt sind und sich mit Mikrolithen von Augit zu vermischen anfangen. Gewöhnlich bemerkt man in denjenigen Fällen, in denen jemand an eine Resorption des Augits glauben möchte, den Magnetit in solcher Menge angehäuft, daß man ihn unmöglich für das das Eisen enthaltende Residuum eines Minerals ansehen kann, in dem, besonders in den phleggräischen Gesteinen, ganz andere Elemente das Übergewicht besitzen, als das Eisen. Man kann sich also den oben genannten Hypothesen nicht anschließen. Sehr viele Autoren zitieren im Gegensatz dazu Laven, in denen Magnetit und mit diesem Augit höchstwahrscheinlich von der Resorption der Hornblende⁵⁾ herrühren. Diese Hypothese ist aber auf die phleggräischen Laven nicht anzuwenden. Sicher ist, daß diese während des Durchganges durch den vulkanischen Schlot und während der darauf folgenden Ausstoßung, außer vielleicht in dem sehr seltenen Falle der Einschlässe, die unterwegs angetroffen wurden (Astroni), keine Hornblende enthalten, wie sich auch, wenige seltene Fälle ausgenommen, während der letzten Periode der Kristallisation keine in ihnen bildet. Man kann sich also nicht denken, daß Magnetit, Opacit und andere phleggräische Gemeingteile von der Resorption der Hornblende herrühren. Andererseits können wir nicht verschweigen, daß die beiden Hypothesen, welche die seltene Hornblende, die doch in den trachytischen Laven vorkommt, einem Überbleibsel eines amphibolitischen Muttergesteins und die eisenhaltigen Opacite einer Resorption der Hornblende selbst zuschreiben, im Widerspruch stehen würden mit der äußerst leichten Schmelzbarkeit der Hornblende, welche größer als diejenige des Augits ist, die sich also

¹⁾ Hatch, Mineralogische und petrographische Mitteilungen, Bd VII, 1886, S. 347.

²⁾ v. Lasaulx (Sitzungsber. der Niederrhein. Gesellsch. in Bonn, Bd LXI, 1884).

³⁾ H. S. Washington, The magmatic alteration of Hornblende and Biotit (Journ. of geology, Bd IV, 1896, S. 258).

⁴⁾ Zirkel, Lehrbuch der Petrographie, Bd. I, 1893, S. 722.

⁵⁾ Zirkel S. 716. H. S. Washington, The magmatic alt. of Hornblende and Biotite.

bei der hohen Temperatur der Trachyte nicht hätte halten können, ohne zu schmelzen¹⁾. Washington behauptet, daß die Umformung der Hornblende stattgefunden haben könnte, ohne daß sie geschmolzen oder gelöst sei, nämlich durch die kräftig reduzierende Einwirkung von Wasserstoff, der aus der Dissoziation des Wassers hervorging, und das Sesquioxid des Eisens der Hornblende in Oxydul umwandelte²⁾. Aber bei einer so hohen Temperatur, wie dazu nötig wäre, wissen wir nicht, ob noch die mineralogische Zusammensetzung der Hornblende existieren kann.

Natronhaltige Mineralien.

Nehmen wir die Beobachtung über die Reihenfolge der Erstarrung der Gemengteile wieder auf, so erinnern wir uns, daß man zuweilen um Augit herum sehr scharfe Zonen von Ägirinaugit und von Ägirin, natronhaltigen Pyroxenen sieht, welche auch in isolierten Kristallen in den holokristallinischen Strömen wie in den hypokristallinischen Schlacken vorkommen. Daraus folgt, daß diese Pyroxene sich in den letzten Stadien der kristallinischen Verfestigung bildeten, und daß in diesen letzten Zeiten das Magma einen Überfluß an Natron enthielt, der jedoch nicht hinreichend gewesen ist, um Feldspat zu bilden, ein Überfluß, der vom Sodalith, resp. vom Hauyn und vom Nosean bezeugt wird, Mineralien, die sich gewöhnlich in den letzten Stadien der Erstarrung bildeten. Aber in einigen Fällen bemerkten wir, daß der Sodalith an der Peripherie von Zonen von Sanidin eingefafßt war, der vielleicht infolge pneumatolytischer Ursachen fortfuhr, sich auch nach der Erstarrung des Gesteins zu bilden. In vielen Fällen füllen Sodalith, Hauyn, Nosean, Fayalit die Poren und Spalten aus, in denen sie durch pneumatolytische Vorgänge in den letzten Augenblicken der Erstarrung und auch nachdem die Lava schon erstarrt war, kristallisierten. Die Gegenwart der letztgenannten natronhaltigen Mineralien, von denen Sodalith und zuweilen auch Hauyn und Nosean Chlornatrium enthalten, könnte man mit Lang³⁾ einer gegenseitigen Reaktion zwischen dem Meerwasser und der Lava während ihres unterseeischen Ausflusses zuschreiben. Aber diese Tatsache kehrt bei allen phlegäischen Laven wieder, auch bei den rezenten, die offenbar nicht unterseeisch sind. Nach Seacchi und anderen bildete sich in den Laven des Vesuvus der Sodalith stets durch Reaktion von Dämpfen, welche Chlornatrium enthielten. Die Gebrüder Friedel⁴⁾ erhielten Sodalith, indem sie Ätznatron und Chlornatrium auf kalihaltigen Glimmer in einer geschlossenen Röhre bei 500° einwirken ließen. Durch ähnliche Verhältnisse konnte sich Sodalith in allen phlegäischen Laven bilden, wie das auch viele Autoren behaupten. Dasselbe kann man vom Hauyn behaupten: die Einschlüsse von Magnetit beweisen die Wirkung des Wasserdampfes bei hohen Temperaturen. Sicher ist aber, das wir Sodalith nicht in allen Laven finden, die im Meer oder nahe dem Meere bei Überfluß an Salzdämpfen und bei Elementen, die mit denjenigen der phlegäischen Laven identisch sind, entstanden sind und entstehen. Daher müssen wir den letzten Grund der realitiven Häufigkeit dieser Mineralien in den phlegäischen Laven, vielleicht auch in denjenigen des Vesuvus, in der ursprünglichen Zusammensetzung des Gesteins suchen, das reichlich natronhaltig ist, wie aus den Analysen hervorgeht.

In den mehr oder weniger glasigen Laven ist, wie aus allem Gesagten hervorgeht¹⁾ der glasige Teil der letzte, welcher erstarrte, und daraus folgt, daß in den kristallinischen Laven die Kristallisation des Sanidins, des Augits und vielleicht aller anderen Gemengteile bis zum letzten Moment dauern konnte.

¹⁾ A. Becker, Schmelzversuche mit Pyroxenen und Amphibolen und Bemerkungen über Olivinknollen (Zeitschr. d. Deutsch. Geol. Ges., 1885, S. 12).

²⁾ H. S. Washington, On the basalts of Kula, S. 120.

³⁾ O. Lang, Die vulkanischen Herde am Golf von Neapel, S. 183.

⁴⁾ C. und G. Friedel, Bull. de la soc. minér. de France, Bd. XIII, 1890.

Schlußbemerkungen.

Betrachtet man die Tatsachen ohne Vorurteil, so bemerkt man, daß im Gegensatz zu der Behauptung mancher Autoren die Gemengteile unserer Laven genau so erstarrten, wie sie es in unseren Laboratorien tun würden, in umgekehrter Reihenfolge ihrer Schmelzbarkeit, d. h. es beginnen zuerst die weniger schmelzbaren, dann kommen die leichter schmelzbaren, und den Schluß machen die am leichtesten schmelzbaren, nämlich der glasige Bestandteil. Es fehlen eben klare Laboratoriumsexperimente über die Reihenfolge der Schmelzbarkeit, und das rührt von der Unvollkommenheit der Methoden her, welche man anwendet, um genaue Bestimmungen sehr hoher Temperaturen zu erhalten. Nach den Erfahrungen, welche Cusack¹⁾ mit den Luftthermometern von Joly gemacht hat, dürfte der Schmelzpunkt der oben erwähnten Mineralien folgender sein: Zirkon unschmelzbar; Olivin 1363° bis 1378°; Labradorit 1223°—1235°; Apatit 1221°—1227°; Augit und Hornblende 1188° bis 1200°; Adular 1164°—1168°; Solalith 1127°—1133°.

Diese Reihenfolge der Schmelzbarkeit entspricht im wesentlichen derjenigen, die wir bei den phleggräischen Laven beobachtet haben. Die Verhältnisse unserer Laven in jedem folgenden Stadium ihrer Abkühlung und Erstarrung entsprechen deshalb der Theorie von Van t'Hoff über die festen Lösungen, darunter einverstanden die festen isomorphen Mischungen, weil auch für diese Laven die schon erstarrte Mischung stets reicher an denjenigen Bestandteilen ist, die bei höherer Temperatur schmelzen²⁾, z. B. an Plagioklas, Olivin, Apatit usw., als die noch flüssige. Sollas³⁾ kehrt wieder zur Ansicht zurück, daß die Reihenfolge der Kristallisation der Gemengteile der Laven der Reihenfolge ihrer Schmelzbarkeit entspricht, und daß etwaige Ausnahmen von der Anwesenheit von Wasser in den Laven oder von anderen Stoffen, welche jedes Mineral begleiten, abhängen. Daß der Grad der Schmelzbarkeit der einzelnen Elemente, die die Mineralien zusammensetzen, und derjenige der einzelnen Mineralien, die ihrerseits die Laven zusammensetzen, von dem der Mineralien einerseits und der Lava andererseits verschieden ist, das ist ein Verhältnis, das unabhängig ist von der Reihenfolge der Erstarrung der Gemengteile, die wir jetzt betrachtet haben. So ist, worauf schon Iddings im allgemeinen hingewiesen hat⁴⁾, im Gegensatz zu der Ansicht von Bunsen⁵⁾, der Einfluß des Druckes auf Veränderung der Reihenfolge der Erstarrung, die von dem Charakter der Schmelzbarkeit abhängig ist, gar nicht vorhanden, teilweise infolge der geringen Bedeutung der Wirkungen, die aus ihm folgen, größtenteils aber, weil er ohne Unterschied auf alle Gemengteile Einfluß ausübt. In der Tat scheinen die gewöhnlichen Gemengteile unserer Laven alle zu einer Reihe von Körpern zu gehören, die beim Erstarren ihr Volumen verringern; daher wird ihre Erstarrung durch den Druck beschleunigt, und die verschiedenen phleggräischen Laven und verschiedene Teile derselben Lava, die in der Tiefe und bei verschiedenen Drucken erstarrt sind, weisen nicht eine Verschiedenheit in der Reihenfolge der Kristallisation der Gemengteile auf. Dasselbe ist über die Wirkungen der Veränderlichkeit der Molekularvolumina der Elemente zu sagen, welche sich zu den einzelnen Mineralien verbinden, aus denen die Lava besteht. Bei einigen Gemengteilen allerdings, wie z. B. bei den Feldspäten, ist das wirkliche Molekularvolumen

¹⁾ R. Cusack, Proceedings of the R. Irish. Acad., Ser. III. Bd. IV, 1897, S. 411.

²⁾ Garelli (Gazzetta chimica ital. II, 1894, S. 263). — G. Bruni (Rend. R. Acc. dei Lincei 1898, 2^a sem., S. 138, 147; 1899, 1^a sem., S. 138). — G. Bruni & F. Gorni, Sui fenomeni di equilibrio fisico nelle miscele di sostanze isomorfe (Rend. R. Acc. dei Lincei, 1899, 2^a sem., S. 181). — Duhamel, Traité de mécanique chimique, Bd. IV, S. 276.

³⁾ W. J. Sollas, The order of consolidation of the mineral constituents of igneous rocks (Geol. Mag., July 1900).

⁴⁾ The crystal of igneous rocks, S. 108.

⁵⁾ R. Bunsen, Über den Einfluß des Druckes auf die chemische Natur der plutonischen Gesteine (Pogg. Ann. 81, 1859, S. 562).

größer als das theoretische, d. h. als die Summe der Atomvolumina der Elemente, die sie zusammensetzen. In anderen, wie bei den Magnesiaeisensilikaten, ist das wirkliche Molekularvolumen kleiner. Daraus schließt Loewinson-Lessing¹⁾, daß der Druck der Entstehung der Mineralien beschleunigt, deren Zusammenziehung größer ist, während die Bildung jener verzögert wird, deren Ausdehnung größer ist. Aber im Gegensatz zu der Annahme von Meyerhoffer²⁾ bin ich der Ansicht, daß wenigstens bei den phlegäischen Laven es keinen Beweis gibt von der Wichtigkeit dieser Tatsache für die Reihenfolge der Erstarrung der Gemengteile, oder vielmehr, daß sie mit der Wirkung der Temperatur zusammentrifft.

Nach Barus erhält sich eine geschmolzene Lava beim Erstarren flüssig bis zu einer Temperatur, die etwas niedriger ist als diejenige, welche zuerst notwendig war, um die Schmelzung herbeizuführen³⁾, wahrscheinlich wegen der Orientierung, die für die Moleküle beim Erstarren notwendig ist, und die eine gewisse Zeit andauert. Aber dieser Umstand ändert, indem sie alle Gemengteile mit hineinzieht, die Reihenfolge ihrer Erstarrung nicht.

Man kann also sagen, daß im allgemeinen die Reihenfolge der Erstarrung der Gemengteile nach der Reihenfolge der Schmelzbarkeit, d. h. als Funktion der Temperatur des Schmelzens bei den verschiedenen Drucken diejenige ist, welche besser der Thermochemie der phlegäischen Laven entspricht. Die Erstarrung, welche in dieser Weise erfolgt ist, d. h. die Summe der chemischen und physikalischen Umformungen, die unter solchen Umständen in dem chemischen aktiven System der phlegäischen Laven eintreten, entspricht der Umformung einer größten Menge von Wärmeenergie und schließt sich dem Prinzip von Berthelot an⁴⁾. Dies so ausgesprochene Gesetz entspricht auch der Ansicht von Iddings⁵⁾, der bewies, daß der letzte Gemengteil beim Kristallisieren demnach der erste beim Resorbieren und beim Verschwinden sei, wenn eine Resorption oder eine Schmelzung stattfindet.

Eine in vieler Beziehung andere Reihenfolge wurde von Rosenbusch⁶⁾ angenommen und nach nur wenig davon verschiedenen Gesichtspunkten von Lagorio und Brauns⁷⁾ und zwar überwiegend nach chemischen. Denn in der Tat sollte nach ihnen die Erstarrung in der Reihenfolge der Basizität folgen oder nach Lagorio in der Reihenfolge der Löslichkeit der Verbindungen unter den verschiedenen Basen und in umgekehrter Reihenfolge zu der Menge der Bestandteile, so daß die mehr sauren die letzten bei der Kristallisation waren, was aber bei unseren Laven nicht genau der Fall ist.

Laacroix⁸⁾ hat beobachtet, daß in Gegenwart von Mineralisatoren unter Druck die chemischen Elemente des Leucites eine Neigung haben, in der Form von Orthoklas, Soda-lith oder Nephelin zu kristallisieren; daher nehmen andere an, daß eine Verschiedenheit der physikalischen Umstände die Bildung von Leucit statt von Orthoklas und Sanidin veranlaßte, aber soweit es sich aus den Beobachtungen bei den phlegäischen Feldern, wo sich statt Sanidin nie Leucit gebildet hat, folgern läßt, kamen zu den physikalischen Unterschieden in den Magmen ursprünglich noch andere chemische Unterschiede hinzu. Die beiden Gesteinsreihen, die leucitischen des Vesuvus und die trachytischen der Phlegäischen Felder,

¹⁾ Loewinson-Lessing, Studien über die Eruptivgesteine, S. 326.

²⁾ Zeitschrift f. Kristall. XXXVI, 1902, S. 593.

³⁾ D. Barus, The fusion constant of igneous rocks, T. II (Phil. Mag., 1893, S. 173). — High temperature work in igneous fusion and ebullition (Bull. of the U. S. Geol. Surv., 1893, S. 103). — Duhem a. a. O. II, S. 68.

⁴⁾ G. Becker, A new law of thermochemistry (A. M. 1886, sér. 3, XXXI, S. 120). — A theorem of maximum dissipativity (ibidem S. 115). — A. Harker, Berthelote's principle applied to magmatic concentration (Geol. Mag. 1893, S. 545). — Loewinson-Lessing, a. a. O. S. 326.

⁵⁾ Cryst. ign. rocks S. 105.

⁶⁾ Rosenbusch a. a. O., 3. Aufl., Bd I, 1895, S. 12.

⁷⁾ Lagorio, Über die Natur der Glasbasis sowie der Kristallisationsvorgänge im eruptiven Magma (Tschermak, Min. Mitt., Bd VIII, 1887). — R. Brauns, Chemische Mineralogie, Leipzig 1896, S. 305.

⁸⁾ A. Laacroix, Les enclaves des roches volcaniques, Mayon 1893, S. 453 ff.

sind von einander nicht nur mineralogisch, sondern auch chemisch verschieden, und es scheint wenig wahrscheinlich, daß es sich um ein einziges Magma handelt, das Abänderungen infolge von inneren oder äußeren Umständen fähig wäre.

Neuere phlegräische und vesuvianische Ausbrüche sind in so großer Zahl vorgekommen, daß, wenn lediglich Variationen eines höheren oder niedrigeren Druckes oder andere äußere Umstände genügen würden, um die chemische Zusammensetzung des Magmas von Grund aus zu ändern, zu vielen Malen die Wirkungen zutage getreten und die Übergänge von einem Magma zum anderen beobachtet worden wären. Es ist daher viel wahrscheinlicher anzunehmen, daß Leucite und Augittrachyte aus verschiedenen Magmen hervorgegangen sind und wahrscheinlich aus Gebieten, die in verschiedenen und voneinander unabhängigen Tiefen lagen.

Kristallisation nach der Erstarrung der Lava.

Wir haben seinerzeit gesehen, daß der Sanidin, einer der letzten Bestandteile, welche erstarrten, fortfuhr, mitten im Tuffe des M. Nuovo auch nach dem Ausbruch und der Erstarrung der Gemengteile zu kristallisieren. In derselben Weise entsteht durch gegenwärtig tätige Kräfte die Umwandlung des Leucits in Sanidin, welche Sabatini und andere in den Laven von Latium und anderswo klar gelegt haben. Diese Tatsachen beweisen, daß die Kristallisationserscheinungen bei den genannten Laven auch noch gegenwärtig fortschreiten, und gewiß müssen sie außer im Tuff auch in den wirklichen Laven und Schlacken vorkommen. Vielleicht hat das zonenartige Anwachsen an der Peripherie der Feldspate und der Pyroxene, worüber wir so häufig gesprochen haben, teilweise nach der Erstarrung der Lava seinen Anfang genommen; wenigstens hat in ähnlicher Weise eine bescheidene Anzahl von Mineralien ihren Ursprung in den Höhlungen und Spalten unserer schon festen Laven genommen. Übrigens kann kein Zweifel darüber walten, daß die Erscheinungen der Kristallisation in den Gesteinen jeder Gattung fortwährend und beständig sind. Der gegenwärtige Zustand eines jeden Gesteins ist das Produkt zweier Faktoren, ein innerer ist die ursprüngliche Beschaffenheit des Gesteins, ein äußerer sind die pneumatolytischen und mineralisierenden Erscheinungen. Wie diese nun nach Zeit und Ort wechseln, so ist auch das Produkt variabel. Es ist daher natürlich, daß gemäß der Änderung dieser Faktoren sich die Reihenfolge der Kristallisation ändert, wie es auch natürlich ist, daß die Kristallisation in einer Reihenfolge folgt, welche von derjenigen verschieden sein kann, die bei der Erstarrung geschmolzener Stoffe auftritt. Dadurch, daß man diese beiden Umstände nicht genau voneinander getrennt hat, sind so viele Antinomien darüber, wie die verschiedenen Autoren die Reihenfolge der Kristallisation der Bestandteile eines Gesteins beurteilt haben, und so viele vermeintliche Widersprüche in den Tatsachen entstanden. Bunsen¹⁾ und nach ihm viele andere haben bewiesen, daß in vielen Fällen die Kristallisation in einer anderen Reihenfolge stattfindet als in derjenigen, die mit dem Grade der Schmelzbarkeit zusammenhängt, und die wir bei den Phlegräischen Laven beobachteten. So kann man z. B. häufig die Erscheinung der Entglasung bei den Laven beobachten. Es ist wahrscheinlich, daß die Reihenfolge der Kristallbildung in diesem Falle so erfolgt, wie es Dumas hinsichtlich der Kristallbildung bei der Entglasung der künstlichen Gläser annimmt. Er geht nämlich von der Voraussetzung aus, daß die nach und nach gebildeten Kristalle stets saurer sind als der glasige Rest, eine Behauptung, die der Annahme von Rosenbusch hinsichtlich der Kristallisation der Gesteine diametral gegenübersteht.

¹⁾ R. Bunsen, Über die Bildung des Granites. (Zeitschr. der Deutschen geol. Ges. Bd XIII, 1861, S. 61.)

XXXVIII. Rezente Alluvionen.

Ich habe schon früher die rezenten, sandigen Alluvionen erwähnt, die sich von den Tuffen, aus denen sie hervorgegangen sind, eigentlich nur durch die größere Zerteilung und durch die dunklere Farbe infolge der Beimischung von Humus unterscheiden. Sie bedecken den Boden der verschiedenen Krater, z. B. das Ufer des Averner Sees, den Boden der Ebenen von Agnano, wo sie eine bedeutende Mächtigkeit besitzen, der Astroni, von Campana, Quarto und so auch, wenn auch in geringeren Umfang, diejenigen der anderen Krater. Aus diesen zerteilten Tuffen, die von den nächsten Abhängen stammen, setzt sich die Campanische Ebene in der Umgebung der Phlegräischen Felder und der Meeresstrand der letzteren, wo sie an mehreren Stellen marine Fossilien enthalten, zusammen.

Ich habe schon erwähnt, daß man im Brunnen von Arenaccia, der nur etwa 3¼ km von demjenigen des königlichen Schlosses entfernt liegt am Strande nach dem Vesuv zu, bis zu — 37,45 m rezente Erdschichten mit Bruchstücken mariner Conchylien und mit vulkanischen Massen antrat, die auch vom Vesuv herrühren¹⁾. Folgen wir der Küste der Phlegräischen Felder, so bilden die Alluvionen den Strand von Bagnoli und die ganze Ebene von Fuorigrotta, in der sie erhebliche Mächtigkeit erreichen müssen. In der Tat erwähnt Dell' Erba²⁾ »la sabbia grossolana trachitica, cementata per modo che veniva tagliata a pezzi, quali avevano l'aspetto di un'arenaria, ma dotata di lieve tenacità, circa 700 m a levante della Montagnella di Santa Teresa, nell'emissario di Coroglio, in un punto poco discosto dal Poligono militare, a quota di circa 10 m inferiore, trovata nel fare gli scavi per l'emissario. Questa roccia resta intermedia a quella detta volgarmente in Napoli mappamonte o tasso«.

Westlich von Pozzuoli und bis nach Bambinella und bis zu den Abhängen des Monte Nuovo befindet sich der Strand, die sogenannte Starza, auf welcher in neuerer Zeit nicht unbedeutende Erhebungen stattgefunden haben, die man an dem Aufsteigen der von Bohrmuscheln durchbohrten Säulen der alten Bäder erkennen kann, die unter dem Namen »Tempel des Serapis« bekannt sind, über die schon so viele Leute geschrieben haben, ferner auch an den zahlreichen im Sande oberhalb des Meeresspiegels gefundenen rezenten marinen Fossilien, welche Philippi³⁾ beschrieben hat, und die auch von anderen erwähnt werden. Auf dieselbe Stelle beziehen sich eine Reihe ganz rezenter mariner Mollusken im Museum der Universität in Rom, mit der Ortsbezeichnung Pozzuoli, welche von de Angelis⁴⁾ als von der Basis des Monte Barbaro herrührend bezeichnet wurden, wo solche Ablagerungen jedoch nicht angetroffen werden.

Daß der Strand von Pozzuoli seit dem Altertum sich langsam aus dem Meere gehoben hat, geht schon aus den Geschenken hervor, welche in den Jahren 1503 und 1511 der König von Neapel der Gemeinde von Pozzuoli gemacht hat, nämlich von Landstrichen, die man dem Meere in unmittelbarer Nähe der Stadt abgewonnen hatte⁵⁾. Meines Erachtens hat Sueß⁶⁾ nicht Recht, wenn er glaubt, es handle sich um Gebiet am Strande von Cumä, das im Gegenteil damals wie noch jetzt zu den königlichen Besitzungen gehörte.

¹⁾ P. Palmeri, Il pozzo dell'Arenaccia.

²⁾ L'Andesite piroxenica micacea di Posillipo (Atti Acc. Pontaniana, Bd XXIII, Neapel 1893, S. 1).

³⁾ Philippi, Über die subfossilen Seeierreste von Pozzuoli bei Neapel und auf der Insel Ischia (Neues Jahrb. f. Min. usw., 1837, S. 285, 292). Enumeratio molluscorum Siciliae, Bd II, Halle 1844, S. 269. — Seacchi, Notizie geologiche sulle conchiglie che si trovano fossili lungo la spiaggia tra Pozzuoli e Monte Nuovo (Antologia di Sci. nat. 1841, S. 46). — R. Bellini, La faune des mollusques fossiles néogènes du périmètre du golfe de Naples (Ann. d. Soc. Zool. et Mal. de Belgique, Bd XXXVIII, S. 23), Bruxelles 1903. Er zitiert 92, lauter lebende Arten. — O. G. Costa, Degli otoliti in generale (Atti R. Acc. sc. fis. mat., Napoli, Bd III, 2. marzo 1867, Teil II, Fig. 2).

⁴⁾ G. de Angelis, Il pozzo artesiano di Marigliano, S. 50.

⁵⁾ Dissertazione geografica storica delle due antiche distrutte città Miseno e Cumae. Napoli 1775.

⁶⁾ E. Sueß, Das Anlitz der Erde. Wien 1888, Bd II, S. 478.

Ablagerungen mit römischen Ziegelsteinen wurden erst ganz kürzlich an verschiedenen Punkten in der Nähe von Pozzuoli aufgegraben, auch unter dem Meeresspiegel¹⁾. Da es sich aber um Ablagerungen von Wiederauffüllungen handelt, so genügen sie nicht, um zu beweisen, daß der Boden im Altertum tiefer gelegen war. Der Strand des Lucriner Sees wurde die Herkulesstraße genannt, weil man fabelt, sie sei von Herkules²⁾ angelegt worden, um die Verbindung mit dem Meere zu verhindern. Ursprünglich war der Strand so schmal, daß kaum ein paar Ochsen passieren konnten, Herkules habe sie aber so erweitert, daß er die Rinder des Gereon wegtragen konnte³⁾. Auch Lykophron⁴⁾ spricht um 304 v. Chr. von dem Weg, der durch den Löwen — er meint Herkules — für die Rinder am Ufer des Lucriner Sees gebaut sei. Bei einer anderen Gelegenheit haben wir schon erwähnt, daß das Meer unter Julius Cäsar die Dämme durchbrach und bei Stürmen in den Lucriner See eindrang, ebenso daß dieser die Verbindung wieder schließen ließ⁵⁾; daß bald darauf Augustus die Verbindung wieder herstellen ließ, um aus dem Lucriner See einen Hafen zu machen⁶⁾, da Agrippa auf beiden Seiten den Damm mit schmalen Durchgängen durchschnitten hatte⁷⁾, daß er dann die zerstörten Stellen des Dammes, die durch das Meer verursacht waren, wieder ansbessern ließ⁸⁾. Endlich dämmte Claudius durch eine Mole den Lucriner See gegen das Meer ab⁹⁾, obgleich noch immer eine Verbindung mit dem Meere offen blieb. Die Topographie des Lucriner Sees zur römischen Kaiserzeit ist auf zwei Vasen abgebildet, auf denen der See Stagnum genannt wird¹⁰⁾. Mit der Zeit schob sich die Küste weiter hinaus, wozu besonders der Anbruch des Monte Nuovo, vielleicht auch die gleichzeitige Hebung der Küste beitragen. Jedoch ist auch heute noch an einigen Punkten, z. B. an der Mündung des Averner Sees, der sandige Strand so beengt, daß die Fahrstraße ebenso wie zu der Zeit von Agrippa und Herkules kaum Platz hat. Verschiedene Autoren¹¹⁾ nahmen an, daß die Herkulesstraße eine künstliche aus Steinen gebaute Mole gewesen sei, die sich von der Punta Caruso bis zu den Bädern des Nero erstreckte, die Agrippa vielleicht an Stelle einer früheren Sanddüne erbaut hätte; sie stützen sich dabei auf eine Stelle bei Strabo (a. a. O.), welcher bemerkt, daß die Länge jener Straße acht Stadien betragen habe, d. i. nur etwas weniger, als die Entfernung zwischen den beiden angegebenen Orten beträgt, wie auch auf die Existenz einiger Ruinen mitten im Meere dort wie längs der ganzen Küste von Bajä und Pozzuoli. Aber die angeführten Stellen rechtfertigen diesen Schluß nicht. Diese angenommene Mole müßte in sehr alten Zeiten, noch vor der griechischen Zeit erbaut worden sein, da schon die ältesten Schriftsteller die Straße des Herkules erwähnen. Wenn der Lucriner See stets mehr oder weniger vom Meere getrennt gewesen ist, so könnte das doch nur durch eine aus Sand bestehende Nehrung geschehen sein, so schmal und so leicht durch Stürme zerstörbar sie auch gewesen sein mag. Der Gedanke, den Lucriner See, eine Art Binnensumpf (Lagune), durch einen steinernen Damm vom Meere abzutrennen, da doch eine Nehrung aus Sand bestand, konnte im Kopfe der römischen Kaiser unnützlich auftauchen und noch weit weniger bei den

1) Johnston-Lavis, Rep. of the communications for the invest. of Vesuvius and its neighbourhood.

2) Diodorus Siculus, I. IV, S. 22.

3) Strabo, Bd V, 4, 6.

4) Lykophron, Alexandria 681—711.

5) Severus Grammaticus in Geographicum, I. II.

6) Suetonii, V. Augusti, Kap. 16.

7) Dio Cassius, Storia romana, Bd XLVIII, 50.

8) Strabo, Bd V, S. 4, 6.

9) C. Plini Secundi, Bd XXXVI, 24.

10) R. T. Günther, The oyster culture of the ancient Romans. (J. Mar. Biol. Ass., Bd IV, 1897.)

11) G. Scherillo, Nota sul Porto Giulio. (R. Acc. Arch. Lett. e Belle Arti.) Napoli 1862. — W. Deecke, Über die Gestalt des Lucriner Sees vor dem Ausbruch des Monte Nuovo im Jahre 1538. (Jahrb. der Geogr. Ges. Greifswald, Bd III, S. 1887.)

Griechen und bei den ersten Besuchern dieser Gegend. Auf der anderen Seite erscheint der Gedanke, daß eine künstliche Mole die natürliche aus Sand bestehende ersetzen sollte, wenig glaubhaft, da die Düne, wenn sie sich einmal gebildet hatte, fortwährend mit dem Material von der benachbarten felsigen Küste umgeformt worden wäre, wie das an allen sandigen Küsten geschieht. Ein weißlicher Mergel erfüllt die Alluvialebene, welche an die Straße zwischen dem Averner und Lucriner See greuzt; er enthält *Cardium*, *Venus*, *Cerithium* und andere Conchylien von noch heute lebenden Arten, entweder wohl erhalten oder in Bruchstücken.

Ebenso machten die sandigen Küsten des Mare Morto und von Miniseola und diejenigen vom Fusaro-See, der im Altertum der Sumpf Acherusia hieß, bis Cumä und bis zum See von Licola beständig Fortschritte.

Ich habe schon erwähnt, daß sämtliche in Rede stehenden Sumpf- oder Meeresalluvionen denselben Charakter wie die Tuffe tragen, weil sie oben aus denselben feinen vulkanischen Gemengteilen bestehen, die von der durch das Meer bewirkten Zerteilung der trachytischen oder tuffigen Klippen herrühren, zum kleinen Teil auch von der Denudation und von dem Transport durch kleine Gießbäche aus dem Binnenland. Die Sande, welche heute den Boden des ganzen Golfes von Neapel bilden, haben genau denselben Ursprung und sind echte graue Tuffe. Bemerkenswert ist die Abspülung, welche längs der Meeresküste nahe beim Meeresspiegel periodisch erfolgt, wenn die stärkere Ebbe die leichteren Massen ins Meer zieht und nur die schwereren zurückläßt. So bildet sich dann ein richtiger Gürtel, der die Massen nach ihrem spezifischen Gewicht, je nach der Schnelligkeit der Flut und der Neigung der Küste ordnet, und es häufen sich feine Schichten schwarzer, eisenhaltiger, schwererer Mineralien an, wie Augit und besonders Magnetit. Ähnlich schwarze dünne Lagen bemerkt man auch längs den Gießbächen z. B. längs dem Cavone von Miano und in den Tuffen; sie verdanken ihre Entstehung ähnlichen Ursachen.

Andererseits häufen die nur wenig bewegten Wasser um die Seen von Averno und Astroni herum kleine Schichten von Bimssteinstückchen an, welche die Bäche herbeigetragen haben. Auch bei dem Ausbruch des Monte Nuovo bildete sich bei den ins Meer gefallenen Schlacken ein Wall von anderer Entstehung als die oben erwähnte: in der Tat sanken die schweren Schlacken unter, während die Bimssteine auf der Oberfläche blieben, »si che parca terra arata«. Die Bimssteine, welche so von den fibrigen Materialien ausgesondert wurden, bildeten besondere Anhäufungen, soweit sie an den Strand getrieben wurden, konnten dagegen, falls sie bis zum Grunde sanken, dort besondere submarine Bänke auch in ziemlich weiter Entfernung von dem Orte des Ausbruchs bilden.

Druck von J. Neumann, Neudamm, in Gotha.





Geologische Karte
der
Phlegräischen Felder
von Carlo de Stefani.

1 : 75 000




Druck von Justus Perthes in Gotha



Geologische Karte
 der
Phlegräisches Felder
 von Carlo de Stefani.

1 : 75 000



Die
Niederschlagsverhältnisse
von
Südamerika.

Von
Ernst Ludwig Voß.

Mit 19 Karten auf 2 Tafeln.

(ERGÄNZUNGSHEFT No. 157 ZU »PETERMANN'S MITTHEILUNGEN«).



GOTHA: JUSTUS PERTHES.

1907.

Vorrede.

Während meiner Tätigkeit als Assistent der meteorologischen Abteilung der Commissão Geographica e Geologica des Staates São Paulo (Brasilien), hatte ich Gelegenheit, eine bedeutende Menge klimatologischer Daten aus den verschiedensten Gegenden Brasiliens zu sammeln, und dieses erweckte in mir die Absicht, eine Klimatographie von Brasilien zu schreiben. Da ich hierbei indessen gezwungen war, auch die Daten der Nachbarländer zu berücksichtigen, hielt ich es für angebracht, sogleich ganz Südamerika zu bearbeiten, falls es mir gelingen sollte, mir alles notwendige Material zu beschaffen. Dieses war aber bedeutend schwieriger, als ich es mir anfänglich vorgestellt hatte. Am leichtesten wurde es mir, die Ergebnisse der meteorologischen Beobachtungen in Argentinien zu erhalten. Herr G. A. Davis, Direktor der Oficina Meteorologica Argentina zu Córdoba kam mir darin in äußerst liebenswürdiger Weise entgegen, indem derselbe mir nicht nur verschiedene Publikationen der ihm unterstellten Gesellschaft zusandte, sondern mir auch im Manuskript eine große Menge klimatologischer Daten überließ. In Chile war die Sache nicht so einfach. Von den dort bestehenden Observatorien war fast nichts zu erhalten, und erst, nachdem Herr Dr. C. Martin in Puerto Montt sich mir mit Rat und Tat zur Seite stellte, hatte ich auch hier Erfolg. In Uruguay, Peru und Bolivien waren die amtlichen Behörden in jeder Beziehung entgegenkommend, während bei den nördlichen Staaten alle Bemühungen vergeblich waren, mit Ausnahme von British Guyana, von wo mir das Gouvernement eine Menge Material übersandte, und Venezuela, wo sich Herr H. Jagenberg in Caracas erfolgreich für mich verwandte. All den erwähnten Herren gestatte ich mir an dieser Stelle meinen verbindlichsten Dank auszusprechen für das liebenswürdige Entgegenkommen.

Im Laufe der letzten fünf Jahre hat sich das klimatologische Material über Südamerika derartig angesammelt (ich verfüge zur Zeit über mehrere Hundert größerer Arbeiten, Abhandlungen, Boletins, Manuskripte, Annuarios usw.), daß ich für die Ausarbeitung einer Klimatographie des ganzen Kontinentes noch mehrere Jahre gebrauchen würde. Ich habe mich deshalb, wenn auch schweren Herzens, entschlossen, vorerst einen Teil, und zwar die Regenverhältnisse, zu bearbeiten, wovon ich die Resultate hiermit der Öffentlichkeit übergebe. In mancher Beziehung habe ich mich angelehnt an die Arbeit Supans: »Die Verteilung der Niederschläge auf der festen Erdoberfläche«, Gotha 1898. Wo dieses nicht möglich war, habe ich die Einrichtung der Tabellen aus Meyers »Anleitung zur Bearbeitung meteorologischer Beobachtungen für die Klimatologie«, Berlin 1891, Hanns »Klimatologie«,

2. Auflage, sowie »Maryland Weather Service«, 1899, entnommen. Besonders das zuletzt genannte Werk erschien mir als Muster für meine Arbeit in mancher Beziehung vortrefflich geeignet.

In meinen »Beiträgen zur Klimatologie der südlichen Staaten von Brasilien«, Gotha 1903, ließ ich das meteorologische Jahr mit dem Monat Dezember beginnen; in vorliegender Arbeit behielt ich diesen Modus nicht bei, da mir sonst die Benützung des umfangreichen Materials erschwert worden wäre; ich hatte nämlich herausgefunden, daß ich verschiedene Male den Januar an die Stelle des Dezember gesetzt hatte. Ebenso ließ ich in den Tabellen der monatlichen Regenmengen die Reduktion der letzteren auf die gleiche Monatslänge von 30 Tagen fallen. Statt, wie Supan, die Angabe der Beobachtungsjahre den Tabellen der Monatssummen als Fußnoten beizufügen, habe ich dieselben mit den geographischen Koordinaten der verschiedenen Orte zu einem alphabetischen Verzeichnis zusammengestellt. Ich hielt dieses in vorliegendem Falle für praktischer, da einzelne Stationen in mehreren Tabellen vorkommen und es jedenfalls leichter ist, einen Ort im alphabetischen Verzeichnis zu finden als in den nach Ländern und Provinzen geordneten Tabellen der Monatssummen. Von einer gewissen Anzahl von Beobachtungsstationen war es mir leider nicht möglich, die Beobachtungsjahre zu ermitteln; vor allem gibt Dr. Josef Chavanne in seiner Arbeit über »Die Temperatur und Regenverhältnisse Argentiniens«, Buenos Aires 1902, von keiner einzigen Station die Jahre an, denen die Daten entstammen. Auch Draenert hat dieses in verschiedenen Arbeiten unterlassen, so besonders in seiner »Climatologia do Brazil« und anderen Abhandlungen.

In bezug auf das am Schlusse dieser Arbeit enthaltene Literaturverzeichnis möchte ich noch erwähnen, daß ich dabei in mancher Beziehung über den sonst üblichen Rahmen hinausgegangen bin; so habe ich z. B. bei Aufzählung der Publikationen des Observatoriums von Rio de Janeiro eine kurze Geschichte desselben gegeben und auch von anderen Werken den Inhalt derselben etwas ausführlicher besprochen. Ich tat dieses, um gewissermaßen eine Skizze des gegenwärtigen Standes des meteorologischen Dienstes in Südamerika zu geben, weiter aber auch, um einiges Interessante aus der Entwicklung des meteorologischen Dienstes daselbst der Vergessenheit zu entreißen. Um auch einmal eine Übersicht über die gesamte meteorologische und klimatologische Literatur Südamerikas zu schaffen, habe ich auch Arbeiten angeführt, die zu meiner Arbeit nicht in direkter Beziehung stehen, z. B. solche, die sich nicht mit Regen, wohl aber mit anderen Elementen befassen.

Inhaltsverzeichnis.

| | Seite |
|---|-------|
| Vorrede | III |
| Verzeichnis der Ortschaften | 1 |
| Regenzonen in Südamerika | 8 |
| Verteilung des Regens in den einzelnen Jahreszeiten | 12 |
| Regengebiete und jährlicher Gang des Regenfalles | 14 |
| Regen- und Trockenperioden | 20 |
| Regenwahrscheinlichkeit | 28 |
| Mittlere, größte und kleinste monatliche Regenmenge | 28 |
| Maxima des Regenfalles in 24 Stunden | 30 |

Tabellen.

| | |
|---|----|
| Monatliche Regenmengen | 31 |
| Regensummen der Jahreszeiten in Argentinien | 35 |
| Regengebiete und jährlicher Gang des Regenfalles | 37 |
| Relativer Exzeß | 38 |
| Mittlere Länge der Perioden mit und ohne Niederschlag in Südamerika | 39 |
| Maxima der Perioden mit und ohne Niederschlag | 40 |
| Index der Erhaltungstendenz | 40 |
| Perioden mit und ohne Niederschlag | 40 |
| Regenwahrscheinlichkeit | 46 |
| Mittlere, größte und kleinste monatliche Regenmengen | 48 |
| Maxima des Regenfalles in 24 Stunden | 49 |
| Verhältnis der absoluten und der mittleren Tagesmaxima des Regenfalles zum Monate- und Jahresmittel | 50 |
| Verhältnis des absoluten und mittleren Tagesmaximums zum Jahresmittel | 51 |
| Literatur | 53 |

Karten.

| | Taf. |
|---|------|
| Voß, Dr. E. L., Niederschlagskarte von Südamerika. Bl. I. Regenmenge, Jahresmittel, Südlicher Sommer, Südlicher Herbst, Südlicher Winter, Südlicher Frühling — Regengebiete — Regenwahrscheinlichkeit, Jahresmittel | 1 |
| —, Niederschlagskarte von Südamerika. Bl. II. Regenmenge nach Monaten. 12 Kärtchen | 2 |

Alphabetisches Verzeichnis der Regenstationen

mit Angabe der geographischen Lage (L. = W. v. Greenwich) und Seehöhe. Die Zusammensetzungen mit Estación, Estancia, Puerto, Punta, St., San, São, Santa, General, Monte, Isla, Villa usw. sind in der Regel ihrem Hauptnamen aufgeführt.

| Nr. | Name der Station | Breite S | Länge W. v. Gr. | Höhe m | Literaturnachweis | Zahl der Beobachtungsjahre |
|-----|---|-------------|--------------------|-----------|---|-------------------------------|
| 1 | Acha, General | 37 21 54 | 64 32 | 221 | Chavanne | 2 |
| 2 | Alexandra | 25 33 | 48 31 | 12 | M. Z. 1904 | 12 (90—93, 95—03) |
| 3 | Alto da Serra | 23 46 | 46 17 | 800 | Voß | 30 (1870—99) |
| 4 | Alto Parnahyba | 6 | 43 30 | 124 | Supan | 1 |
| 5 | Alvarez | 33 8 30 | 60 44 42 | 49 | Chavanne | 3 |
| 6 | Alvear, General | 35 59 48 | 59 48 42 | 70 | derselbe | 4 |
| 7 | Ancud | 41 51 | 73 50 | 48 | C. Martín, Manuscript 2½ (1873—75), Anuario della Marina 3¼ (1901—03) | 6¼ |
| 8 | Andalgala | 27 29 | 66 26 | 1000 | Of. Met. Arg. Manuscript | 5 (1896—1900) |
| 9 | Anjeles, Punta | 33 1 5 | 71 38 5 | 41 | Supan 5; Anuario della Marina 5 (1899—1903) | 10 |
| 10 | Anna, Est ^{ao} Sta (Uruguay, Departement Salto) | | | | Resumen Uruguay | 5 (1895—99) |
| 11 | Anna do Sobradinho, Sta | 9 26 | 40 47 | 321 | Draenert, Clima do Brasil | 3½ |
| 12 | Antioquia | 6 36 N | 76 6 | 570 | Supan | 2 |
| 13 | Antonio, San | 9 6 | 46 | 0 | derselbe | 1 (1873) |
| 14 | Antonio de Arceco, San | 34 12 42 | 59 28 | 35 | Chavanne | 9 |
| 15 | Aparicio | 38 30 12 | 69 54 12 | 112 | derselbe | 5 |
| 16 | Araonju | 10 55 | 37 4 | 4 | Carta Maritima do Brasil | 3½ (1900—03) |
| 17 | Araucary Cataguazes | 21 31 | 42 34 | 168 | Draenert M. Z. 1897 | 1½ |
| 18 | Arenas, Punta | 53 12 | 70 54 | 17 | Supan (1853—72; M. Z. 1900, S. 376, 1888—96) | 17 |
| 19 | Arequipa | 16 24 | 71 30 | 2360 | Peruvian Meteorology 1¼ (1888 —90); M. Z. 1901, 1 (1900) | 2¼ |
| 20 | Arias | 33 40 | 62 29 | 123 | Chavanne | 2 |
| 21 | Armstrong | 32 49 30 | 61 33 12 | 119 | derselbe | 6 |
| 22 | Arceifes | 34 4 | 60 5 | 42 | derselbe | 3 |
| 23 | Asunción | 25 17 | 57 50 | 100(?) | Of. Met. Arg. Manuscript | 5 (1892—96) |
| 24 | Ayauecho | 37 6 | 58 30 | | Supan | 8½ (81—84, 87, 89—92) |
| 25 | Azul | 36 45 | 59 50 | 138 | Of. Met. Arg. Manuscript | 9 (1888—96) |
| 26 | Bahia | 12 58 | 38 30 | 65 | Revista Imperial Rio de Janeiro | 10 (83—89, 97—1900) |
| 27 | Bahia Blanca | 38 45 | 62 11 | 15 | Of. Met. Arg. Manuscript | 31 (60—82, 89—96) |
| 28 | Baleace | 37 48 18 | 58 24 12 | 100 | Chavanne | 6 |
| 29 | Ballesteros | 32 32 48 | 62 57 48 | 162 | derselbe | 7 |
| 30 | Barodero | 33 48 54 | 59 28 48 | 30 | derselbe | 3 |
| 31 | Barbazena | 21 13 | 43 10 | 1160 | Draenert: M. Z. 1902, S. 406 | 6 |
| 32 | Barracas al Sud | 34 40 6 | 58 22 54 | 6 | Chavanne | 4 |
| 33 | Belgrano, General | 35 42 | 58 27 | 25 | derselbe | 15 |
| 34 | Bello Horizonte | | | | Draenert: M. Z. 1897, S. 405 | 1½ |
| 35 | Bento das Lages, São | 12 37 | 38 40 | 65 | Draenert: O Clima do Brasil | 5 |
| 36 | Bernasconi | 37 54 30 | 63 43 6 | 163 | Chavanne | 2 |
| 37 | Berraondo | 38 24 18 | 62 45 30 | 140 | derselbe | 2 |
| 38 | Blumenau | 26 56 | 49 3 | 29 | Draenert: Clima v. Blumenau; Voß: M. Z. 1904, S. 169 | 28 |
| 39 | Bogotá | 4 7 N | 74 18 | 2660 | Supan | 3¼ (1848—50) |
| 40 | Bogotá, Hochebene von | | | | derselbe | 10 |
| 41 | Bolivar | 36 13 12 | 61 8 18 | 90 | Chavanne | 4 |

Voß, Die Niederschlagsverhältnisse Südamerikas.

| Nr. | Name der Station | Breite S | Länge W. v. Gr. | Höhe m | Literaturnachweis | Zahl der Beobachtungsjahre |
|-----|-------------------------|-------------|--------------------|-----------|--|----------------------------------|
| 42 | Botucaté | 22 50 | 48 25 | 800 | Voß | 6 (1893—98) |
| 43 | Bragado | 35 3 36 | 60 28 48 | 57 | Chavanne | 4 |
| 44 | Bragança | 23 5 | 46 36 | 840 | Voß | 10 (1889—98) |
| 45 | Brandzen | 35 6 42 | 58 10 18 | 17 | Chavanne | 4 |
| 46 | Brown, Almirante | 34 48 | 58 24 6 | 24 | derselbe | 4 |
| 47 | Buenos Aires | 34 37 | 58 22 | 22 | Of. Met. Arg. Manuscript | 36 (1861—96) |
| 48 | Burnside | 5 54 N | 56 24 | ? | Supan 5 (1890—94), Annales du Bureau Centr. Met. de France 5 (1895—99) | 10 |
| 49 | Caehari | 36 20 6 | 59 25 48 | 75 | Chavanne | 10 |
| 50 | Cachi | 25 5 | 60 14 | 2300 | derselbe | 4 |
| 51 | Cadendo | 25 24 | 48 55 | 600 | M. Z. 1904, S. 289 | 12 $\frac{3}{4}$ (90-93, 95-03) |
| 52 | Calders | 27 3 25 | 70 52 40 | 28 | Anuario della Marina | 14 $\frac{1}{2}$ (1890—1903) |
| 53 | Campaña | 34 9 48 | 58 57 42 | 5 | Chavanne | 4 |
| 54 | Campinas | 22 58 | 47 7 | 660 | Voß | 10 (1890—99) |
| 55 | Cañada de Gomez | 32 50 18 | 61 21 | 84 | Chavanne | 7 |
| 56 | Cannals | 33 33 48 | 62 55 12 | 123 | derselbe | 2 |
| 57 | Canelas | 35 30 | 58 44 48 | 35 | derselbe | 6 |
| 58 | Capilla del Monte | 36 55 54 | 64 38 | 995 | derselbe | 2 |
| 59 | Capilla del Senhor | 34 16 12 | 59 7 | 29 | derselbe | 5 |
| 60 | Caracas | 10 30 N | 66 54 | 927 | Supan 4 (1860, 68—70), La Restauracion Lib. Caracas 19, VIII, 1903, 12 (1891-1902) | 16 |
| 61 | Caracaña | 32 49 | 61 8 | 56 | Of. Met. Arg. Manuscript | 6 (1889—94) |
| 62 | Carlos Keen | 34 28 42 | 59 13 12 | 39 | Chavanne | 4 |
| 63 | Carranza, Punta | 35 36 | 72 38 | 33 | Anuario della Marina | 3 (1901—03) |
| 64 | Cartagena | 10 24 N | 75 30 | | Supan 3, Annales du Bureau Centr. Met. de France 3 (1897—99) | 6 |
| 65 | Caseros, Monte | 30 14 | 57 38 | 68 | Of. Met. Arg. Manuscript | 4 (1893—96) |
| 66 | Castelli | 36 5 30 | 57 57 48 | 19 | Chavanne | 4 |
| 67 | Castro | 32 12 24 | 61 30 30 | 59 | derselbe | 2 |
| 68 | Catamarca | 28 28 | 65 55 | 529 | Of. Met. Arg. Manuscript | 16 (1881—96) |
| 69 | Catherina Sophia | 5 48 | 56 36 | | Supan | 4 $\frac{3}{4}$ |
| 70 | Cayenne | 4 54 N | 52 18 | | Supan 38; Annales du Bureau Centr. Met. de France 3 (1897—99) | 41 |
| 71 | Cuarí, Fortaleza | 3 42 58 | 38 30 | | Supan 28; Carta Maritima do Brasil 2 $\frac{1}{2}$ (1900—03) | 30 $\frac{1}{2}$ |
| 72 | Ceres | 29 55 | 62 | 88 | Of. Met. Arg. Manuscript | 4 $\frac{1}{2}$ (1896—1900) |
| 73 | Chacabuco | 34 34 48 | 60 27 18 | 70 | Chavanne | 5 |
| 74 | Chañaral, Isla | 29 0 50 | 71 36 40 | 48 | Anuario della Marina | 4 $\frac{1}{2}$ (1898—1903) |
| 75 | Chañares | 32 9 30 | 63 26 42 | 250 | Chavanne | 5 |
| 76 | Chascomús | 35 32 30 | 58 3 | 18 | derselbe | 12 |
| 77 | Chelforó | 39 3 | 66 33 | 172 | derselbe | 2 |
| 78 | Chilecito | 29 8 | 67 39 | 1078 | derselbe | 2 |
| 79 | Chivileoy | 34 53 | 59 59 | 56 | derselbe | 7 |
| 80 | Chosica | 11 51 | 76 45 | 2012 | Peruvian Meteorology | 1 $\frac{1}{2}$ (V, 1889-IX, 90) |
| 81 | Chos Malal | 37 27 | 69 50 | 866 | Of. Met. Arg. Manuscript | 5 (1892—96) |
| 82 | Chubut, siehe Rawson | | | | | |
| 83 | Clorinda, Villa | 25 18 | 57 46 | 90 | Chavanne | 2 |
| 84 | Cochabamba | 17 28 | 65 52 | 2550 | Supan | 4 (1882—85) |
| 85 | Cochinoca | 22 53 4 | 65 59 | 3650 | Chavanne | 2 |
| 86 | Colón | 33 51 | 61 11 | 91 | derselbe | 4 |
| 87 | Concepción de Itanhean | 24 11 | 46 40 | | Voß | 5 (1895—99) |
| 88 | Concepción, Villa | 28 4 | 55 33 | 90 | Of. Met. Arg. Manuscript | 3 (1892—94) |
| 89 | Concordia | 31 23 | 58 4 | 60 | derselbe | 22 (1875—96) |
| 90 | Concordia, Estancia | 33 30 | 58 18 | | Supan 14 (1882—95), Res- umen Uruguay 4 (1896-99) | 18 |
| 91 | Conesa | 33 34 24 | 60 21 6 | 56 | Chavanne | 3 |
| 92 | Constitución, Villa | 33 12 42 | 60 21 6 | 25 | derselbe | 3 |
| 93 | Cook, Puerto | 54 23 24 | 63 47 6 | 12 | derselbe | 11 |
| 94 | Copiapó | 27 0 | 70 18 | 25 | Supan | 4 |
| 95 | Coquimbo, s. Tortuga Pa | | | | | 5 |
| 96 | Córdoba | 31 25 | 64 13 | 437 | Of. Met. Arg. Manuscript | 26 (1873—98) |
| 97 | Corrientes | 27 28 | 58 50 | 78 | derselbe | 21 (1876—96) |
| 98 | Cruz, Santa | 22 56 | 43 40 | 26 | Anuario Rio de Janeiro | 3 (1887—89) |
| 99 | Cuadro Nacional | 31 30 42 | 68 33 24 | 684 | Chavanne | 2 |

| Nr. | Name der Station | Breite | | Länge | | Höhe m | Literaturnachweis | Zahl der Beobachtungsjahre |
|-----|--|----------|------------|-----------|-----|--|----------------------|-------------------------------|
| | | S | W. v. Gr. | W. v. Gr. | Gr. | | | |
| 100 | Cunha | 23 0 | 44 58 | 1000 | | Voß | 8 (1891, 1893—99) | |
| 101 | Curityba | 25 28 | 49 21 | 900 | | M. Z. 1904, S. 291 | 19½ | |
| 102 | Curuzu Cuatia | 30 | 58 12 | | | Supan | 2½ (1880—82) | |
| 103 | Cuyabá | 15 36 | 56 6 | 235 | | Supan 4; Anuario Rio de Janeiro 2 (1901/02) | 6 | |
| 104 | Del Corral | 35 26 48 | 59 32 30 | 37 | | Chavanne | 4 | |
| 105 | Diamantina | | | | | Draenert: M. Z. 1902, S. 406 | 1 | |
| 106 | Dique San Roque | 31 24 48 | 64 25 3 | 626 | | Chavanne | 3 | |
| 107 | Dorrego, Coronel | 38 33 36 | 61 19 42 | 114 | | derselbe | 4 | |
| 108 | Dungeness | 52 23 55 | 68 25 10 | 3 | | Anuario della Marina | 1¼ (X. 1902/XII, 03) | |
| 109 | Elisa | 32 42 6 | 61 29 30 | 101 | | Chavanne | 4 | |
| 110 | El Trebol | 32 13 42 | 61 42 12 | 90 | | derselbe | 4 | |
| 111 | Epupel | 37 35 42 | 64 19 48 | 178 | | derselbe | 2 | |
| 112 | Ernestina | 35 16 | 59 32 | 32 | | derselbe | 2 | |
| 113 | Esquina | 30 2 | 59 24 8 | 40 | | derselbe | 4 | |
| 114 | Estados, Isla de los | 54 2 | 63 47 | | | Of. Met. Arg. Manuscript | 10 (1886—95) | |
| 115 | Evangelistas, Islote de los | 52 24 | 75 6 | 53 | | Anuario della Marina | 5 (1899—1903) | |
| 116 | Faique | 3 45 | 79 35 | 838 | | M. Z. 1898 | 1 (1897) | |
| 117 | Fé, Santa | 31 40 | 2 60 42 24 | 20 | | Chavanne | 5 | |
| 118 | Fernando, San | 34 27 30 | 58 35 | 7 | | derselbe | 4 | |
| 119 | Fisherton | 32 56 30 | 60 41 18 | 24 | | derselbe | 8 | |
| 120 | Florianopolis | 27 35 36 | 48 34 5 | 4 | | Carta Maritima de Brasil | 2½ (1901—03) | |
| 121 | Formosa | 26 12 | 58 6 | 84 | | Of. Met. Arg. Manuscript | 14 (1879—92) | |
| 122 | Francisco, San | 31 25 48 | 62 3 12 | 116 | | Chavanne | 2 | |
| 123 | Fr. Varela | 34 48 36 | 58 16 48 | 23 | | derselbe | 4 | |
| 124 | Fuentes | 33 10 30 | 61 2 42 | 68 | | derselbe | 3 | |
| 125 | Galera, Punta | 40 15 | 73 44 2 | 38 | | Anuario della Marina | 5 (1899—1903) | |
| 126 | Gallegos, Puerto | 51 39 | 69 13 24 | 20 | | Chavanne | 2 | |
| 127 | Galvez | 32 2 | 61 12 36 | 55 | | derselbe | 4 | |
| 128 | Guarruchos | 28 16 | 55 38 | 88 | | Of. Met. Arg. Manuscript | 8 (1888—95) | |
| 129 | Georgetown | 6 48 N | 58 12 | | | Supan 33½ (1846—84); Report of the Botanic Gardens and their work 1901/02, Georgetown 17 (1885—1901) | 50½ | |
| 130 | German, San | 38 19 12 | 62 55 30 | 176 | | Chavanne | 2 | |
| 131 | Gerónimo, San | 31 2 42 | 64 34 36 | 1157 | | derselbe | 2 | |
| 132 | Giles | 34 26 48 | 59 25 42 | 52 | | derselbe | 4 | |
| 133 | Gongo Soco | ? | ? | | | Draenert (?) | ? | |
| 134 | Gonzalvez Chaves | 38 2 18 | 60 3 48 | 196 | | Chavanne | 9 | |
| 135 | Goya | 29 9 | 59 16 | 64 | | Of. Met. Arg. Manuscript | 21 (1876—91) | |
| 136 | Gregoris, San (Uruguay, Dep. Tacuarembó) | | | | | Resumen Uruguay | 5 (1895—99) | |
| 137 | Groningen | 5 47 N | 55 52 | | | Met. Jaarboek Utrecht | 2½ (1896—98) | |
| 138 | Guañalupe (Uruguay, Dep. Canelones) | | | | | Resumen Uruguay | 4¼ (1895—99) | |
| 139 | Gualeguay | 33 8 18 | 59 27 54 | 15 | | Chavanne | 2 | |
| 140 | Guerrero | 35 57 18 | 57 51 30 | 9 | | derselbe | 6 | |
| 141 | Guido, General | 36 38 12 | 57 49 18 | | | derselbe | 4 | |
| 142 | Hayes, Villa | 25 3 | 57 40 | | | Of. Met. Arg. Manuscript | 5 (1875—79) | |
| 143 | Hernandarias | 31 14 | 59 40 | 58 | | derselbe | 8 (1877—84) | |
| 144 | Huerta Grande | 31 7 12 | 64 33 4 | 985 | | Chavanne | 2 | |
| 145 | Ignacio Cuylloma, San | 15 10 | 71 50 | 3960 | | Peterm. Mitt. 1903 | | |
| 146 | Iguape | 24 42 | 47 32 | 7 | | Voß | 19 (90-92, 1895-01) | |
| 147 | Independencia (Uruguay, Dep. Rio Negro) | | | | | Resumen Uruguay | 5 (1895—99) | |
| 148 | Ingenio Esperanza | 24 13 | 64 48 | 540 | | Chavanne | 4 | |
| 149 | Inglese, Estancia de los | 36 12 | 58 6 | | | Supan | 27 (1858—84) | |
| 150 | Iquique | 20 12 | 5 70 11 3 | 9 | | Anuario della Marina | 5 (1899—1903) | |
| 151 | Isabel, Colonia | 8 45 | 35 42 | 229 | | Draenert: O Clima do Brasil | 6½ | |
| 152 | Isidro, San | 34 29 | 6 58 32 30 | 18 | | Chavanne | 4 | |
| 153 | Itacurubí del Rosario | 24 27 | 57 2 | | | Anales de la Of. Met. Arg. Tomo XIV | | |
| 154 | Itaqui | 29 6 | 56 27 15 | | | Carta maritima do Brasil | 2 (1901—03) | |
| 155 | Itatiba | 23 0 | 46 44 | 760 | | Voß | 6 (1895—1906) | |
| 156 | Jacinto Arnauz | 38 2 30 | 63 24 30 | 162 | | Chavanne | 2 | |
| 157 | Jeppener | 35 13 9 | 58 9 12 | 16 | | derselbe | 11 | |
| 158 | João del Rey, São | 21 8 | 44 13 | 880 | | Draenert: M. Z. 1902, S. 406 | 5½ | |
| 159 | Joinville | 26 19 | 48 55 | 52 | | Voß | 3 | |

| Nr. | Name der Station | Breite | | Länge | | Höhe | Literaturnachweis | Zahl der Beobachtungsjahre |
|-----|---|----------|----------|-------|-----|--|-------------------|----------------------------|
| | | S | W. | W. | Gr. | | | |
| 160 | Jorge, San (Uruguay) | 32 42 | 56 6 | 122 | | Supan | 12 (1881—92) | |
| 161 | Jorge, Estancia S. (Argent.) | 30 55 | 64 17 | 947 | | Of. Met. Arg. Manuscript | 5 (1892—96) | |
| 162 | José, San (Uruguay, Dep. San José) | | | 39 | | Resumen Uruguay | 5 (1895—99) | |
| 163 | José de Feliciano, San | 30 20 | 58 48 | 86 | | Chavanne | 4 | |
| 164 | José, Estancia San | 32 30 | 58 | | | Supan | 12 (1883—94) | |
| 165 | Juan Fernandez, Isla | 33 37 | 78 50 | 10 | | Anuario della Marina | 3 (1901—03) | |
| 166 | Juan, San | 31 32 | 68 31 | 652 | | Of. Met. Arg. Manuscript | 2 (1875—96) | |
| 167 | Juan, Estancia San | 34 49 | 58 3 | 12 | | dieselbe | 30 (1867—96) | |
| 168 | Juarez | 37 39 18 | 59 45 48 | 216 | | Chavanne | 12 | |
| 169 | Juiz de Fora | 21 45 | 43 18 | 680 | | Draener: M. Z. 1902, S. 109 | 6 | |
| 170 | Jujuy | 24 10 9 | 65 21 30 | 1260 | | Chavanne | 2 | |
| 171 | Junin | 34 36 | 60 56 | 82 | | dieselbe | 7 | |
| 172 | Justo, San | 34 41 | 58 34 12 | 24 | | dieselbe | 4 | |
| 173 | Kilda, Est. Sta (Uruguay, Dep. Paysandó) | | | | | Resumen Uruguay | 4 1/2 (1895—99) | |
| 174 | Kilometer 22 (Stationen der Drahtseilbahn von Alto da Serra (Brasil)) | | | 230 | | Comm. Geogr. São Paulo | 3 (1898—1900) | |
| 175 | Kilometer 25 (Raiz nach Raiz) | | | 400 | | dieselbe | 3 (1898—1900) | |
| 176 | La Banda | 27 45 30 | 64 13 42 | 189 | | Chavanne | 5 | |
| 177 | La Calera | 31 22 | 64 20 | 515 | | dieselbe | 2 | |
| 178 | La Carlota | 37 10 | 63 50 | | | Of. Met. Arg. Manuscript | 3 (1891—93) | |
| 179 | La Cautiva | 33 58 48 | 64 2 36 | 193 | | Chavanne | 2 | |
| 180 | Ladario | 19 0 24 | 57 46 | | | Carta Maritima do Brasil | 2 1/2 (1902—04) | |
| 181 | La Larga | 36 44 | 61 48 | 128 | | Chavanne | 2 | |
| 182 | La Madrid, General | 37 13 | 61 16 | 173 | | dieselbe | 9 (1888—96) | |
| 183 | La Merced | 11 | 75 30 | 775 | | M. Z. 1900, S. 335 | 1 (1896) | |
| 184 | La Paz | 16 30 | 68 9 | 3690 | | Boletin Obs. La Paz (1898—1902); Peterm. Mitt. 1903, 1 | 5 (1898—1902) | |
| 185 | La Plata | 34 54 30 | 57 56 6 | 19 | | Chavanne | 15 | |
| 186 | Laprida | 37 1 12 | 60 42 12 | 185 | | dieselbe | 4 | |
| 187 | Las Conechas | 34 25 6 | 58 36 12 | 5 | | dieselbe | 4 | |
| 188 | La Serena | 29 54 | 71 24 | 25 | | Supan | 4 | |
| 189 | Las Flores | 36 0 6 | 59 2 | 38 | | Chavanne | 12 | |
| 190 | Las Heras | 34 54 36 | 58 56 48 | 37 | | dieselbe | 4 | |
| 191 | Las Hermanas | 33 31 54 | 60 6 42 | 35 | | dieselbe | 4 | |
| 192 | Las Rosas | 32 30 12 | 61 34 18 | 100 | | dieselbe | 3 | |
| 193 | Lavallo, General | 36 24 42 | 56 56 36 | 10 | | dieselbe | 4 | |
| 194 | Leones | 32 40 42 | 62 16 24 | 117 | | dieselbe | 4 | |
| 195 | Lima | 12 3 55 | 79 30 | 159 | | Boletins de la Academia | 6 (1893—98) | |
| 196 | Lincoln | 34 52 | 61 32 | 96 | | Chavanne | 6 | |
| 197 | Loberia | 38 12 48 | 58 4 48 | 71 | | dieselbe | 5 | |
| 198 | Lobos | 35 8 | 59 3 | 29 | | Of. Met. Arg. Manuscript | 5 (1892—96) | |
| 199 | Lomas de Zamora | 34 46 6 | 58 28 54 | 19 | | Chavanne | 12 | |
| 200 | Lorena | 22 44 | 45 8 | 535 | | Comm. Geogr. São Paulo | | |
| 201 | Lorenzo, San | 28 10 | 58 45 | 79 | | Of. Met. Arg. Manuscript | 5 (1892—96) | |
| 202 | Lota, Puerto de | 37 5 3 | 73 11 3 | 6 | | Anuario della Marina | 1 1/2 (1899—1900) | |
| 203 | Lujan | 34 32 12 | 59 5 42 | 29 | | Chavanne | 4 | |
| 204 | Luis, San | 33 19 | 66 21 | 759 | | Of. Met. Arg. Manuscript | 4 (1874—77) | |
| 205 | Luiz de Maranhão, San | 2 30 | 44 | 13 | | | 4 1/2 | |
| 206 | Magdalena | 35 6 48 | 57 24 30 | 9 | | Chavanne | 4 | |
| 207 | Mailin | 28 35 | 63 35 | 82 | | Of. Met. Arg. Manuscript | 3 (1882—84) | |
| 208 | Maipú | 36 51 | 57 53 | 17 | | dieselbe | 9 (1888—96) | |
| 209 | Manaos | 3 6 | 60 | | | Supan | 5 1/2 | |
| 210 | Marcial, San | 32 8 | 58 47 | 54 | | Chavanne | 3 | |
| 211 | Marcos Juarez | 32 42 48 | 62 4 54 | 114 | | dieselbe | 2 | |
| 212 | Marcos Paz | 34 45 | 58 49 48 | 31 | | dieselbe | 3 | |
| 213 | Mar del Plata | 37 59 | 57 33 | 17 | | Of. Met. Arg. Manuscript | 9 (1888—96) | |
| 214 | Maria, Santa | 26 41 30 | 66 3 | 1940 | | Chavanne | 3 | |
| 215 | Maria, Santa | 28 4 | 55 33 | 98 | | dieselbe | 3 | |
| 216 | Maria, Isla Santa | 36 59 5 | 73 32 5 | | | Anuario della Marina | 1 1/2 (1899—1903) | |
| 217 | Mariano Acosta | 34 39 30 | 58 45 30 | 22 | | Chavanne | 4 | |
| 218 | Marmato | 5 24 N | 75 48 | | | Supan | 2 | |
| 219 | Martin, San | 34 34 6 | 58 32 48 | 19 | | Chavanne | 4 | |
| 220 | Matanzas | 34 48 | 58 36 | | | Of. Met. Argentina | 15 | |
| 221 | Mattão | 21 34 | 48 20 | 551 | | Comm. Geogr. São Paulo | 2 (1900/01) | |
| 222 | Medellin | 6 18 N | 75 48 | 1470 | | Supan | 5 | |
| 223 | Melo (Uruguay, Dep. Cerro Largo) | | | | | Resumen Uruguay | 3 1/2 (1896—99) | |

| Nr. | Name der Station | Breite S | Länge W. v. Gr. | Höhe m | Literaturnachweis | Zahl der Beobachtungsjahre |
|-----|---|-------------|--------------------|-----------|--|-------------------------------|
| 224 | Mendoza | 32 53 | 68 50 | 772 | Of. Met. Arg. Manuscript | 22 (1875—96) |
| 225 | Mercedes (Uruguay) | 33 12 | 57 48 | 39 | Supan 11 (1875—85); Resúmen Uruguay 4 (1896—99) | 15 |
| 226 | Mercedes (Argentinien) | 34 35 | 6 59 25 48 | 40 | Chavanne | 4 |
| 227 | Mercedes, Villa | 32 41 | 36 65 27 54 | 512 | dieselbe | 2 |
| 228 | Merlo | 34 37 | 4 58 43 12 | 16 | dieselbe | 4 |
| 229 | Misionera, Estación | 23 20 | 59 34 | | Of. Met. Arg. Manuscript | 4 (1896—99) |
| 230 | Mocha E, Isla | 38 22 | 12 73 53 44 | 32 | Anuario della Marina | 3½ (1899—1902) |
| 231 | Mocha W, Isla | 38 21 | 22 73 58 6 | 18 | dieselbe | 4½ (1899—1903) |
| 232 | Mollendo | 17 5 | 72 | 26 | Peruvian Meteorology | 1½ (XII, 1888-V, 90) |
| 233 | Monte | 35 23 | 48 58 48 | 24 | Chavanne | 6 |
| 234 | Montevideo | 34 54 | 56 12 | 8 | Supan 10 (1843—52); Morandi 15 (1882—97) | 25 |
| 235 | Montt, Puerto | 41 30 | 73 0 | 10 | C. Martin, Manuscript (1862—73, 1888—1902) | 22 |
| 236 | Moreno | 34 37 | 42 58 46 42 | 23 | Chavanne | 4 |
| 237 | Moron | 34 37 | 12 58 37 12 | 22 | dieselbe | 4 |
| 238 | Morretes | 25 28 | 48 50 | 8 | M. Z. 1904, S. 291 | 12 (86—93, 95—01) |
| 239 | Morteros | 30 46 | 12 61 59 18 | 100 | Chavanne | 3 |
| 240 | Muerto, Puerto | 32 5 | 62 22 | 117 | Of. Met. Arg. Manuscript | 6 (1891—96) |
| 241 | Naposta | 38 21 | 7 62 12 12 | 195 | Chavanne | 12 |
| 242 | Navarro | 35 0 | 42 59 16 12 | 39 | dieselbe | 4 |
| 243 | Neucocha | 38 32 | 58 42 | 12 | dieselbe | 6 |
| 244 | Nicolas, San | 33 21 | 60 12 | 30 | dieselbe | 7 |
| 245 | Niebla, Punta | 39 52 | 2 73 24 2 | 43 | Anuario della Marina | 3 ½ (1899, 1901-03) |
| 246 | Nova Friburgo | 22 17 | 43 49 2 | 851 | Anuario Rio de Janeiro; Boletims mensaes do Rio | 6½ |
| 247 | Nueva Palmira | 34 0 | 58 18 | | Supan | 5 (1876—80) |
| 248 | Nueva Roma | 38 32 | 12 62 36 30 | 74 | Chavanne | 2 |
| 249 | Nueve de Julio | 35 24 | 60 52 | 77 | dieselbe | 7 |
| 250 | Octubre, 16 de | 43 8 | 71 20 | 385 | Of. Met. Arg. Manuscript | 5 (1896—1900) |
| 251 | Olavarria | 36 53 | 60 16 | 165 | Chavanne | 12 |
| 252 | Olga, Villa | 38 39 | 18 62 21 | 12 | dieselbe | 2 |
| 253 | Ombú, Estancia | 33 31 | 12 60 11 30 | 40 | dieselbe | 6 |
| 254 | Oncativo | 31 56 | 6 63 43 42 | 286 | dieselbe | 4 |
| 255 | Orange-Bai | 55 30 | 68 6 | 12 | Supan | 1 (1882/83) |
| 256 | Oruro | 18 8 | 67 10 | 2764 (?) | Bol. Obs. La Paz, Bd I | 4 (1885—88) |
| 257 | Ouro Preto | 20 22 | 43 36 | 1145 | Draenert: M. Z. 1902, S. 406 | 4 |
| 258 | Palmas | 26 29 | 51 53 | 1160 | M. Z. 1904, S. 292 | 3½ (1886—89) |
| 259 | Pampa Blanca | 24 16 | 65 | 744 | Of. Met. Arg. Manuscript | 4 (1896—99) |
| 260 | Pará (Belem) | 1 27 | 48 29 | 10 | Supan 7; Draenert: M. Z. 1902, S. 309, 6; Carta Maritima do Brasil 1½ | 14½ |
| 261 | Parahyba do Norte | 7 6 | 34 51 | 22 | Anuario Rio de Janeiro, Bd 1900, 3 (1896—98); Boletims mensaes do Rio 1½ (1900/01) | 4½ |
| 262 | Paraiso, El | 33 34 | 59 58 | 36 | Of. Met. Arg. Manuscript | 9 (1888—96) |
| 263 | Paramaribo | 5 42 N | 55 12 | | Supan 26 (1864—89); Met. Jaarboek Utrecht 6½ (1896—1902) | 32½ |
| 264 | Paramillo de Uspallata | 32 29 | 69 8 | 2845 | Of. Met. Arg. Manuscript | 4 (1886—89) |
| 265 | Paraná | 31 44 | 60 31 | | dieselbe | 9 (1875—86, 1896) |
| 266 | Paranaguá | 25 31 | 38 31 | 8 | M. Z. 1904, S. 292 | 2 (1887—89) |
| 267 | Paulo, São | 23 33 | 46 38 | 761 | Voß | 13 (1889—1901) |
| 268 | Paz, General | 35 27 | 42 58 16 6 | 22 | Chavanne | 12 |
| 269 | Pedro, San | 33 41 | 48 59 40 6 | 28 | dieselbe | 3 |
| 270 | Pehuajó | 35 44 | 18 61 58 48 | 80 | dieselbe | 4 |
| 271 | Pelotas | 31 50 | 52 24 | 15 | Voß | 8 |
| 272 | Pergamino | 33 52 | 30 60 32 36 | 68 | Chavanne | 4 |
| 273 | Pernambuco (Recife) | 8 6 | 34 48 | 3 | Anuario Rio de Janeiro, Bd 1900, 26 (1842—61, 1875—98); Carta Maritima Brasil 3½ (1899—1902) | 29½ |
| 274 | Peyrano | 33 31 | 60 47 | 69 | Chavanne | 3 |
| 275 | Piobinaango, Estancia (Uruguay, Dep. Colonia) | | | | Resúmen Uruguay | 5 (1895—99) |
| 276 | Pigné | 37 36 | 62 23 | 238 | Of. Met. Arg. Manuscript | 9 (1888—96) |

| Nr. | Name der Station | Breite | | Länge | | Höhe m | Literaturnachweis | Zahl der Beobachtungsjahre |
|-----|---|--------|----|-------|----|-----------|--|-------------------------------|
| | | o | '' | o | '' | | | |
| 277 | Pilar | 34 26 | | 58 53 | 30 | 25 | Chavanne | 4 |
| 278 | Pilecio | 27 36 | | 66 30 | | 856 | Of. Met. Arg. Manuscript | 14 (1866—79) |
| 279 | Pinto | 29 16 | | 62 45 | | 88 | Chavanne | 3 |
| 280 | Placer, L. en F. de Jong | 5 5 | N | 55 14 | | | Met. Jaarboek Utrecht | 1 (1899) |
| 281 | Ponta Grossa | 25 6 | | 49 5 | | 947 | M. Z. 1904, S. 292 | 3 (1887—89) |
| 282 | Popular, Colonia | 27 20 | | 59 3 | | 61 | Chavanne | 3 |
| 283 | Porto Alegre | 30 2 | | 51 10 | | 42 | Voß | 6 |
| 284 | Porto Ferreira | 21 51 | | 47 27 | | 530 | derselbe | 10(89—93, 95—99) |
| 285 | Posadas | 27 10 | | 55 51 | | 126 | Chavanne | 4 |
| 286 | Pringles, Coronel | 37 54 | | 61 26 | | 255 | derselbe | 6 |
| 287 | Queluz | 20 40 | | 43 43 | | 1000 | Dracert: M. Z. 1897, S. 410 | 6 |
| 288 | Quequen | 38 30 | 54 | 58 38 | 48 | 17 | Chavanne | 4 |
| 289 | Quilmes | 34 42 | 18 | 58 15 | 48 | 19 | derselbe | 4 |
| 290 | Quissaman | 22 10 | | | | 4 | | 3 |
| 291 | Quito | 0 2 | | 78 48 | | 2850 | Supan (1864, 1865, 1871, 1878—82, 1895, 1896) | 4—7 |
| 292 | Quixadá | | | | | | | |
| 293 | Quixeramobim | 5 16 | | 47 5 | | 199 | O. A. Derby: Jornal do Comercio von Rio de Janeiro vom 24. März 1906 | 6 (1897—1902) |
| 294 | Raiz da Serra | 23 49 | | 46 23 | | 20 | Voß | 22 |
| 295 | Ramollo | 33 30 | 42 | 60 3 | 42 | 38 | Chavanne | 4 |
| 296 | Ramon Blanca | 37 47 | 12 | 64 3 | 24 | 137 | derselbe | 2 |
| 297 | Ramos Otero | 37 32 | 18 | 58 20 | | 91 | derselbe | 5 |
| 298 | Rauch | 36 43 | 18 | 59 1 | 42 | 96 | derselbe | 7 |
| 299 | Rawson | 43 18 | | 65 5 | | 8 | Of. Met. Arg. Manuscript | 9 (1880—88) |
| 300 | Recife, siehe Pernambuco | | | | | | | |
| 301 | Recreo | 29 16 | 48 | 65 4 | 12 | 220 | Chavanne | 4 |
| 302 | Rio Claro | 22 25 | | 47 39 | | 612 | Voß | 11 (1889—99) |
| 303 | Rio Colorado | 40 0 | | 62 40 | | 8 | Of. Met. Arg. Manuscript | 5 (1888—92) |
| 304 | Rio Cuartro | 33 7 | | 64 19 | | 436 | derselbe | 2 (1881/82) |
| 305 | Rio de Janeiro | 22 54 | 26 | 43 10 | 21 | 66 | Cruls: O Clima do Rio de Janeiro 40 (1851—90), Anuario do Rio und Boletins mensaes do Rio 10 (1891—1900) | 50 |
| 306 | Rio Grande do Sul | 32 2 | | 52 9 | | 17 | Dracert: M. Z. 1886, S. 391, 9 Jahre; Carta Maritima do Brasil 44 (1898—1903) | 13½ |
| 307 | Rioja | 29 19 | | 67 10 | | 527 | Of. Met. Arg. Manuscript | 18 (1875—92) |
| 308 | Rio Negro, Colonia (Uruguay, Dep. Tacuarembó) | 31 40 | 36 | 63 53 | 30 | 76 | Resumen Uruguay | 5 (1895—99) |
| 309 | Rio Segundo | 34 32 | 48 | 59 45 | 48 | 344 | Chavanne | 6 |
| 310 | Rivas | 25 25 | | 49 2 | | 52 | derselbe | 2 |
| 311 | Roga Nova | 32 44 | 42 | 61 53 | 48 | 955 | M. Z. 1904, S. 289 | 13(90—93, 95—03) |
| 312 | Roca, General | 34 33 | 48 | 58 55 | 18 | 88 | Chavanne | 6 |
| 313 | Rodriguez, General | 34 10 | 42 | 60 43 | 18 | 32 | derselbe | 4 |
| 314 | Rojas | 32 55 | 12 | 60 52 | 18 | 68 | derselbe | 3 |
| 315 | Roldan | 38 14 | 12 | 63 4 | 42 | 41 | derselbe | 4 |
| 316 | Roman, San | 35 20 | 42 | 59 21 | | 102 | derselbe | 5 |
| 317 | Rondeau | 23 32 | | 47 7 | | 200 | derselbe | 2 |
| 318 | Roque Perez | 31 24 | | 64 27 | 12 | 35 | derselbe | 5 |
| 319 | Roque, São | 23 32 | | 47 7 | | 794 | Voß | 6 (1894—99) |
| 320 | Roque, San | 31 24 | | 64 27 | 12 | 658 | Chavanne | 4 |
| 321 | Rosario | 32 57 | | 60 38 | | 29 | Of. Met. Arg. Manuscript | 22 (1875—96) |
| 322 | Rosario, Villa de | 31 21 | | 63 26 | | 248 | Chavanne | 2 |
| 323 | Saladillo (Rioja) | 29 17 | | 67 12 | | 809 | Of. Met. Arg. Manuscript | 5 (1878—82) |
| 324 | Saladillo (Buenos Aires) | 35 37 | | 59 45 | | 49 | derselbe | 4 (1893—96) |
| 325 | Salado | 35 46 | | 58 29 | | | dieselbe | 13 (1884—96) |
| 326 | Salta | 21 46 | | 65 24 | | 1202 | dieselbe | 23 (1873—95) |
| 327 | Salto (Argentina) | 34 17 | 48 | 60 22 | 18 | 55 | Chavanne | 4 |
| 328 | Salto (Uruguay, Dep. Salto) | | | | | 55 | Resumen Uruguay | 4 (1896—99) |
| 329 | Santiago de Chile | 33 26 | 42 | 70 40 | 35 | 535 | Resumen total de las observaciones met. desde 1860, hasta 1896 por A. Krahnß | 37 (1860—96) |
| 330 | Santiago del Estero | 27 48 | | 64 16 | | 204 | Of. Met. Arg. Manuscript | 18 (1873—90) |
| 331 | Santos | 23 55 | | 46 19 | | 3 | Voß | 22 |
| 332 | Sarmiento, General | 34 27 | 48 | 58 44 | | 28 | Chavanne | 4 |

| Nr. | Name der Station | Breite | | Länge | | Höhe m | Literaturnachweis | Zahl der Beobachtungsjahre |
|-----|---------------------------------|--------|-------|-------|-------|-----------|------------------------------|-------------------------------|
| | | ° | ' | ° | ' | | | |
| 333 | Sarmientos | 29 | 6 30 | 67 | 40 | 1125 | Chavanne | 3 |
| 334 | Sastre | 31 | 46 24 | 61 | 48 30 | 109 | dieselbe | 4 |
| 335 | Sauce Corto | 37 | 26 30 | 61 | 54 42 | 238 | dieselbe | 9 |
| 336 | Sewell, Estancia | 35 | 26 | 60 | 10 | 74 | dieselbe | 3 |
| 337 | Sommelsdijk | 5 | 51 N | 54 | 52 | | Met. Jaarboek Utrecht | 1½ (1896/97) |
| 338 | Suarez | 37 | 28 | 61 | 52 | 240 | Chavanne | 2 |
| 339 | Suere | 19 | 3 | 65 | 24 | 2800 | Peterm. Mitt. 1903 | 16 (1882—97) |
| 340 | Suipacha | 34 | 43 12 | 59 | 40 24 | 47 | Chavanne | 4 |
| 341 | Talca | 35 | 24 | 71 | 36 | 105 | Supan | 4 |
| 342 | Talcahuano, siehe Tumbes | | | | | | | |
| 343 | Tandil | 37 | 17 | 59 | 8 | | Of. Met. Arg. Manuscript | 16 (76—82, 88—96) |
| 344 | Tapalqué | 36 | 19 42 | 59 | 58 30 | 96 | Chavanne | 4 |
| 345 | Tatay | 24 | 16 | 59 | 59 | 58 | Of. Met. Arg. Manuscript | 6 (1876—81) |
| 346 | Tatuhy | 23 | 27 | 47 | 46 | 600 | Voß | 12 (1889—1900) |
| 347 | Taubaté | 23 | 2 | 45 | 27 | 585 | dieselbe | 5 (1895—99) |
| 348 | Theophile Otoni | | | | | | Draenert: M. Z. 1902, S. 406 | 2 |
| 349 | Tinogasta | 28 | 3 42 | 67 | 30 | 1200 | Chavanne | 2 |
| 350 | Tornquist | 38 | 3 12 | 62 | 12 18 | 287 | dieselbe | 9 |
| 351 | Tortuga, Punta | 29 | 56 30 | 71 | 21 30 | 26 | Anuario della Marina | 5 (1899—1903) |
| 352 | Trall | 31 | 53 48 | 61 | 44 30 | 78 | Chavanne | 3 |
| 353 | Trenque Lauquen | 35 | 57 54 | 62 | 45 | 96 | dieselbe | 6 |
| 354 | Tres Arroyos | 38 | 25 | 60 | 13 5 | 100 | dieselbe | 12 |
| 355 | Trinidad (Uruguay, Dep. Flores) | | | | | 130 | Resumen Uruguay | 5 (1895—99) |
| 356 | Tucuman | 26 | 50 | 65 | 11 | 449 | Of. Met. Arg. Manuscript | 24 (1873—96) |
| 357 | Tumbes, Punta | 36 | 36 51 | 73 | 6 8 | 91 | Anuario della Marina | 3½ (1900—03) |
| 358 | Übütuba | 23 | 26 | 45 | 5 | 5 | Voß | 3 (1897—99) |
| 359 | Ubaraba | 19 | 45 | 47 | 53 | 760 | Draenert: M. Z. 1901, S. 385 | 8 |
| 360 | Uruguay | 32 | 29 | 58 | 14 | | Of. Met. Arg. Manuscript | 2 (1895/96) |
| 361 | Ushuaia | 54 | 53 | 68 | 34 | 34 | dieselbe | 10 (1876—85) |
| 362 | Valdivia | 39 | 48 | 73 | 18 | 13 | Supan | 22 (1852—75) |
| 363 | Valparaiso, s. Pta Anjeles | | | | | | | |
| 364 | Venado Tuerto | 33 | 46 18 | 61 | 59 36 | 117 | Chavanne | 4 |
| 365 | Victoria (Pernambuco) | 8 | 9 | 35 | 27 | 161 | Draenert: O. Clima do Brasil | 7 |
| 366 | Victoria (Argentina) | 34 | 28 18 | 58 | 34 12 | 42 | Chavanne | 4 |
| 367 | Vicuña Mackenna | 33 | 52 48 | 64 | 22 6 | 238 | dieselbe | 2 |
| 368 | Vidal, Coronel | 37 | 27 21 | 57 | 45 42 | 26 | dieselbe | 9 |
| 369 | Viedma | 40 | 48 | 62 | 58 | 10 | Obs. Met. Arg. Manuscript | 3 (1885—87) |
| 370 | Villaguay | 31 | 54 12 | 59 | 2 6 | 44 | Chavanne | 2 |
| 371 | Villa Occidental | 25 | 6 | 60 | 36 | | Supan | 3 (1875—79) |
| 372 | Villegas, General | 34 | 42 | 62 | 22 | 117 | Chavanne | 2 |
| 373 | Vincente, San | 34 | 59 30 | 58 | 20 18 | 25 | dieselbe | 12 |
| 374 | Vincoencaya | 15 | 40 | 71 | 15 | 4377 | Peruvian Meteorology | 1½ (1888—90) |
| 375 | Yporanga | 24 | 35 | 48 | 35 | | Voß | 3 (1893—95) |
| 376 | Ytu | 23 | 20 | 47 | 21 | 625 | dieselbe | 10 (1891—1900) |
| 377 | Yquitos | 3 | 42 | 73 | 6 | 100 | Supan | 1½ |
| 378 | Zárate | 34 | 5 | 58 | 59 | 26 | Chavanne | 5 |

Regenzonen in Südamerika.

Betrachten wir Südamerika in Hinsicht auf die Verteilung der Niederschlagssummen, der Niederschlagshäufigkeit, der Schwankung der monatlichen Regenmengen oder endlich der Verteilung des Regens auf die Jahreszeiten, so fallen uns gewisse Zonen auf, die in allen Fällen ein ziemlich gleichmäßiges Verhalten aufweisen und mit mehr oder weniger genauer Begrenzung wieder auftreten. Am deutlichsten tritt dies hervor bei der Verteilung des Niederschlags im Jahresmittel; und zwar springen da vor allem folgende Zonen in die Augen: 1. das Stromgebiet des Amazonas und seiner Nebenflüsse, 2. das Gebiet der Staaten Piahy, Ceará und Parahyba. 3. Mittel- und Süd-Brasilien. 4. die Peru, Nord-Chile, West-Argentinien und Patagonien umfassenden Gebiete, und 5. Süd-Chile. Wir werden im Laufe der Betrachtungen wiederholt finden, daß diese genannten fünf Zonen stets eine gewisse Eigentümlichkeit bewahren und die Hauptzüge des Gesamtbildes liefern.

Das erstgenannte Gebiet, das Amazonasbecken, zeichnet sich durch eine außerordentlich hohe jährliche Regensumme von über 2000 mm aus. Im NO reicht diese niederschlagsreiche Zone bis an den Atlantik heran, wo in Cayenne sogar über 3000 mm Regen fallen, und im W erstreckt sie sich bis an die Anden, wofür La Merced (11° S, $75\frac{1}{2}^{\circ}$ W v. Gr.) mit 3610 mm im Jahre, allerdings nach nur einjährigen Beobachtungen, einen guten Beweis liefert. Im N scheinen die Serra Pacaraima und die Serra Parema mit ihren Ansläufern im O und W die Grenze zu bilden, wie im S das Hochland von Matto Grosso und im SO das östlich vom Rio Araguayá sich erhebende Hochland Piahy und Paraná. Supan läßt auf seiner Regenkarte von 1897 die regenreiche Zone des Amazonentals sich im O nicht bis an das Meer, sondern nur bis zum 50° W. v. Gr. erstrecken. Die vorliegenden 14½-jährigen Beobachtungen von Belem de Pará, die über vier Jahre betragenden von S. Luiz de Maranhão ergeben für diese beiden Städte deutlich eine jährliche Regenmenge von über 2000 mm, und es liegt meines Erachtens kein Grund vor, anzunehmen, daß das Mündungsgebiet des Amazonas trockner sei als sein Mittellauf, zumal auch die Regenverteilung während der Monate und Jahreszeiten einen Unterschied zwischen diesen Gebieten nicht erkennen lassen. Die Ursachen dieses Regenreichturns sind vor allen Dingen die durch die breiten und wasserreichen Ströme, vor allem den Amazonas, gebildete große Wasserfläche und die im Stromgebiet des Amazonas und seiner Nebenflüsse auftretenden feuchtwarmen tropischen Urwälder. Nimmt man an, daß nur zwei Drittel des 7 Millionen Quadratkilometer umfassenden Strombeckens des Amazonas von Wasserfläche und tropischem Regenwald eingenommen werden, so ist das noch immerhin ein Gebiet doppelt so groß als das Mittelmeer, und es ist verständlich, daß bei der unter dem Äquator herrschenden Hitze die aus diesem Gebiet herrührende Verdunstung eine äußerst große sein muß. Hinzu kommt noch, daß über dem Amazonastal ein konstantes Minimum des Luftdrucks liegt, nach welchem hin, außer dem feuchten SO-Passat, die wasserdampfhaltigen Meereswinde von N, O und SO zusammenströmen und hier ein Gebiet großer Feuchtigkeit, die im W ausgeprägter sein soll als im O, hervorrufen. Da in dem Gebiet des Luftdruckminimums die feuchten Luftmassen aufsteigen, abkühlen und dadurch ge-

zungen werden, ihren Wasserdampf zu verdichten und als Regen abzugeben, so ist damit eine weitere Ursache des Regenreichtums im Amazonental gegeben.

An das regenreiche Amazonastal schließt sich im O das durch seine Dürren so traurig berühmte Gebiet der Staaten Ceará, Piahy, Parahyba und Pernambuco an. Während im O, an der Küste der genannten Staaten und am ganzen Parahyba noch über 1000 mm Regen fallen, nimmt der Regenfall nach dahin, wo der Rio São Francisco aus seiner nordöstlichen Richtung in die südöstliche übergeht, bei Santa Anna do Sobradinho, bis auf weniger als 400 mm ab und bildet hier und weiter nach N das bekannte Trockengebiet. Die eigentliche Regenzeit dauert hier von Dezember bis April, oft aber erstreckt sich die Trockenperiode statt bis in den Dezember bis in den Februar hinein und mitunter bleibt der Regen ganz fort. Die Trockenperioden, von denen man eine elfjährige Periodizität nachzuweisen versucht hat, bilden eine furchtbare Plage für die betroffenen Staaten. H. Morize schreibt darüber in seinem »Esboço de uma Climatologia do Brazil«: »Während der Trockenperioden sind die ungeheuren Campos, welche für die Haupterwerbsquelle des Landes, die Rinderherden, als Weide dienen, vollkommen zerstört und verbrannt. Die Herden des Viehes, das durch seine Magerkeit und Schwäche Mitleid einflößt, ziehen sich in die Wälder zurück und ernähren sich bis zum Eintreffen der Regenzeit von fast trocknen Blättern. Sobald der Regen eintritt, bedeckt sich das Land, das bis dahin öde und unfruchtbar erschien, mit einer üppigen Vegetation, und die Kaffee- und Zuckerpflanzungen, die man fast verloren glaubte, erholen sich mit einer in anderen Ländern unbekanntem Schnelligkeit, und in kurzer Zeit wird das Vieh, dank der nunmehr im Überfluß vorhandenen Nahrung, wieder stark und fett. Unglücklicherweise aber läßt die Regenzeit, statt der Trockenperiode regelmäßig zu folgen, oft ein oder mehrere Jahre auf sich warten. Dann überfällt die Hungersnot mit all ihren Schrecken das unglückliche Land. Das Vieh stirbt in großen Mengen, Handel und Wandel werden unterbrochen und ungeheure Karawanen von Flüchtlingen ziehen an die Ufer des Ozeans, ihren Weg mit den Leichen der vor Hunger und Durst Verstorbenen kennzeichnend.« Tausende fallen diesen Dürren zum Opfer, und nach Sievers¹⁾ beträgt die Zahl der im Jahre 1878 allein in Fortaleza verstorbenen Flüchtlinge über 25 000. Während dieser Trockenperioden, deren letzte, soviel ich mich dessen erinnere, 1900 oder 1901 eintrat, sendet die Regierung Brasiliens von Rio aus große Hilfsexpeditionen nach dem Norden, die aber leider ihren Zweck nicht immer erfüllen.

Um nun von den Ursachen zu reden, die die Dürre herbeiführen, so dürfte Draenert²⁾ recht haben, wenn er die das Trockengebiet umfassenden Gebirge als solche hinstellt. Die häufigen und heftigen SO- und OSO-Winde, die vom Ozean her über das Land dahinziehen, werden an den nordöstlichen Ausläufern der Serra do Espinhaço, südlich vom unteren Rio São Francisco und nördlich davon, von der Serra do Periquito, der Serra dos Cayiris, gezwungen, aufzusteigen und einen großen Teil ihrer Feuchtigkeit als Regen auf der Luvsseite der genannten Gebirge abzuladen. Den feuchten Ostwinden tritt ebenso die bis 900 m hohe Serra de Borborema im NW der Stadt Parahyba entgegen, während die aus dem feuchten Amazonastal kommenden westlichen Winde durch die bei Sobral beginnende und fast südlich verlaufende bis 1000 m hohe Gebirgskette der Serren von Ibiapaba, Cayiris, Vermelho und Serra dois Irmãos ihres Wasserdampfes beraubt werden. So ist es verständlich, daß ein Gebiet regenarm ist, trotzdem es rings von niederschlagsreichen Landstrichen umgeben wird. Durchflüsse nicht im S der São Francisco und im N der Rio Jaguaribe eine kurze Strecke das regenarme Gebiet, so würde man hier wahrscheinlicherweise eine ebenso regen-

¹⁾ Süd- und Mittelamerika, S. 201.

²⁾ Die Verteilung der Regenmengen in Brasilien. M. Z. 1886, S. 385.

lose Wüste finden, wie dieses in Nord-Chile in der Wüste Atacama der Fall ist. Fallen nun, wie Draenert in der oben zitierten Arbeit sagt, an der Küste nur geringe Niederschläge, so ist es nicht zu verwundern, wenn sie auf der Leseite der Gebirge ganz ausbleiben.

Südlich vom Amazonasbecken findet sich ein ungeheures Gebiet mit einer jährlichen Regenhöhe von 1—2000 mm, welches Mittel- und Süd-Brasilien, das westliche Bolivien, Paraguay, Nordost-Argentinien und einen Teil von Uruguay umfaßt. Auch hier sind es wieder einige Gebirgszüge, wie vor allem die südwestlich von Rio de Janeiro beginnende und SW, später SSW streichende Serra do Mar, die auf ihrer Luvseite außerordentlich große Niederschläge hervorbringen. So fallen in Alto da Serra, Raiz da Serra und den zwischen beiden liegenden Stationen Kilometer 25 und 22 im Staate São Paulo sowie in Cadeado im Staate Paraná jährlich über 3000 mm Regen. Alto da Serra mit 3697 mm Regen ist von allen bekannten Plätzen, von denen Regenbeobachtungen vorliegen, der regenreichste. Es regnet in Alto da Serra so häufig und auch so stark, daß die Bahngesellschaft, die in den Jahren 1897—99 damit beschäftigt war, neben der bestehenden Drahtseilbahn eine neue Linie in der Serra anzulegen, in ihrem Bericht sich zu der Bemerkung veranlaßt sah, daß »von 975 Arbeitstagen an 382, oder 39,2 Proz., die Arbeiten des Regens wegen eingestellt werden mußten«. Nach SO nimmt nunmehr der jährliche Regenfall rasch ab; die Karte weist dort ein Gebiet auf, das noch bedeutend regenärmer ist als dasjenige im NO von Brasilien. Es ist dieses die bekannte, fast regenlose Zone, die südlich von Ecuador an der Peruanischen Küste beginnt, sich über ganz Peru und Nord-Chile sowie das westliche Bolivien, dann weiter südöstlich über West- und Süd-Argentinien und Patagonien bis an den 50.° S. Br. erstreckt. In diesem Gebiet, das ich die peruanisch-chilenisch-patagonische Trockenzone nennen möchte, fallen im SO durchschnittlich 160 mm Regen; nach NW nimmt der Regen ab. San Juan, als regenärmster Ort von Argentinien, weist nur noch 49 mm auf, während in Copiapó die Jahressumme noch 8, in Iquique nur noch 3 mm beträgt. Wir sind naturgemäß über diese trockenen Gegenden und die dortigen Regenverhältnisse besser unterrichtet als über den NO von Brasilien. Südlich von Bahia Blanca, ungefähr am 40. Breitengrad, fängt die Ostküste Patagoniens an, regenarm zu werden. Es beginnt hier das Gebiet der stetigen Westwinde, die, nachdem sie die nach S immer niedriger werdenden Cordilleren überschritten haben, nur noch sehr wenig Feuchtigkeit enthalten. In Rawson wehen Zweidrittel aller Winde aus W resp. SW oder NW. Immerhin reicht aber die von den Westwinden dem Ostabhang der patagonischen Cordilleren zugeführte Regenmenge aus, um in pflanzengeographischer und kultureller Hinsicht den westpatagonischen Abschnitt scharf von der östlichen Nachbarregion zu trennen¹⁾. Die südliche Grenze dieser Zone ist ungefähr am 50.° zu suchen. Nach NW zu bildet der 68.° W. v. Gr. bis zum 17.° S. Br. die östliche Grenze der Trockenregion, die sich im W bis dicht an die Cordilleren hinan erstreckt und nördlich von Valparaiso, etwa unter dem 32.° S. das Gebirge überschreitet und bis zum Kap Parífa den schmalen Küstenstreifen Chiles und Perus einnimmt. Die Westwinde hören nördlich von Chos Malal zwischen dem 35. und 38.° S. Br. auf, und jetzt sind es die Südwinde, die in den westlichen Provinzen Argentinien die Dürre verursachen. Auch diese Winde, aus den Steppen der Provinzen Mendoza, Neuquen, Pampa und San Juan kommend, leiden natürlicherweise an großer Trockenheit. Die Folgen des hier herrschenden Regenmangels sind dieselben wie im nordöstlichen Brasilien. Kahl²⁾, der jahrelang in jenen Gegenden gereist ist, schreibt darüber: »Zur Zeit des fortgesetzten Mangels an Regen verwandeln sich diese Länderstrecken in wahrhafte Wüsten. Die ausgedörrte Pampas genügt

¹⁾ Chavanne, Die Temperatur und Regenverhältnisse Argentinien, S. 30.

²⁾ Kahl, Reisen durch Chile und die westlichen Provinzen Argentinien, Berlin 1866. S. 141.

dann nicht, um die Tiere zu erhalten; ja, das zum Trinken nötige Wasser fehlt oft nicht allein ihnen, sondern auch den Menschen. Rioja, ein Teil Catamarcas, Santiago del Estero und im S San Luis haben traurige Erfahrungen in dieser Hinsicht gemacht. Das von den letzten Regengüssen in den sog. Represas nur kümmerlich bewahrte Wasser ist teilweise verbraucht oder vertrocknet. Die Regenzeit vergeht, ohne daß ein einziger Tropfen den durstigen Boden näßt. Denke man sich diesen Zustand zwei, drei Jahre fortgesetzt und diese Dürre auf Hunderte von Quadratmeilen ausgedehnt, so wird man sich das Elend der Bewohner vorstellen können. Die Einwohner ganzer Distrikte, ganzer Dörfer wandern aus, aber gewöhnlich zu spät, zu ausgemergelt, um die bedeutenden Entfernungen nach den nächsten Flüsse zurückzulegen. Viele sind nicht so glücklich, ihr Ziel zu erreichen; von Hunderten von Elenden hört man nichts wieder, als bis ihre bleichenden Gebeine von späteren Reisenden gefunden werden. Nördlich von dem 7035 m hohen Aconcagua, unter 32° S. Br. tritt, wie schon oben gesagt, das regenarme Gebiet an den Stillen Ozean heran, und die Küste vom 30. bis 7.° S. Br. können wir als den trockensten Teil Südamerikas bezeichnen. Die Ursachen der Regenarmut an der chilenischen und peruanischen Küste sind nicht die gleichen, die in Ost-Patagonien und West-Argentinien wirken. Die Südwinde, die in West-Argentinien die Trockenheit hervorbringen, kommen für den Westabhang der Kor-dilleren nicht mehr in Betracht. Es sind zwei andere Elemente, die dort regieren, erstens die Meeresströmungen und zweitens die Auftriebwasser. An der Südwestküste Südamerikas herrschen das ganze Jahr hindurch starke West- und Nordwestwinde und zwar vom Kap Horn bis hinauf zum 40.° S. Br. Nördlich hiervon steht die Küste bis zum 15. Grad unter dem Regime südlicher Winde. Westlich der patagonischen Küste, ungefähr unter 50° S. Br. teilt sich die Westwindtrift in zwei Arme, einen südlichen und einen nördlichen. Während der erstere um das Kap Horn herum sich in den Süd-Atlantik ergießt, strömt der letztere an der Küste von Chile nach N und führt hier den Namen Humboldt- oder Perüstrom. Der Perüstrom, aus den südlichen Gewässern kommend, besitzt naturgemäß eine niedrige Temperatur und bewirkt so eine Erkaltung der unteren Luftschichten über ihm und an der bespülten Küste. In höherem Maße aber noch wird die Erkaltung der Luft durch die Tiefenwässer bewirkt. Der Perüstrom besitzt unter der Küste Chiles nur eine sehr geringe Geschwindigkeit; der Südostpassat an der Küste von Süd-Peru, z. B. bei Mollendo, treibt aber, da er heftiger weht als die weiter nördlich herrschenden Südwinde, mehr Oberflächenwasser nach NW von der Küste fort, als die Oberflächenströmung des Perustroms herbeischaffen kann, und so wird das fehlende durch die an der Küste aus der Tiefe emporquellenden Wasser ersetzt. Natürlich sind die Tiefenwässer ganz erheblich kälter als das Wasser an der Oberfläche und wirken deshalb weiter temperaturerniedrigend. Das Emporquellen des Wassers aus der Tiefe ist bis fast an den Äquator hinan konstatiert. Der durch die niedrige Temperatur bedingte geringe Wasserdampfgehalt der Luft muß als die Ursache der an der Küste Nord-Chiles und Perus auftretenden Regenarmut angesehen werden. Die südlichen Winde, die aus kalten Gegenden in wärmere gelangen, werden dadurch, je weiter sie nach N kommen, um so aufnahmefähiger für Wasserdampf und nehmen noch Wasserdampf vom Ozean auf, anstatt solchen als Regen abgeben zu können. Die Folgen der Regenarmut äußern sich deutlich in der ganzen Konfiguration des betreffenden Küstenstriches, der Atacama, worüber das Nötige in Sievers, Süd- und Mittelamerika, S. 386 ff., zu finden ist. Bemerken will ich hier noch, daß, wenn in der Atacama und dem übrigen trocken Küstenstrich Regen fällt, dies meist in Gestalt von Platzregen geschieht, die oft eine verheerende Wirkung ausüben.

Südlich von der soeben behandelten Wüstengegend nimmt der Regen wieder zu, bis er vom 40. Grad an nach S eine jährliche Höhe von über 2000 mm erreicht, die in Val-

divia auf 2900 mm steigt. Dieser Teil von Chile zeichnet sich aus durch »dichten dunkelgrünen Urwald und eine fippige Vegetation, welche ganz Chile etwa vom Flusse Biobio bis zum Kap Horn schmückt«¹⁾. Der Regenreichtum von Süd-Chile ist leicht zu erklären; die das ganze Jahre hindurch wehenden westlichen Winde werden durch die Kordilleren gezwungen, aufzusteigen und den dadurch freiwerdenden Überschuß an Feuchtigkeit in Gestalt von Regen am Westabhang abzulagern. Die ebenfalls häufigen Nordwinde bringen mit warmer Luft gleichfalls bedeutende Feuchtigkeit mit sich. Nach O nimmt der Regenfall scheinbar gleichmäßig ab, da doch immer noch eine gewisse Feuchtigkeit den Westwinden nach dem Überschreiten der hier im S niedrigen Kordilleren anhaftet, bis er auf die schon behandelte regenarme Zone Patagoniens trifft.

Im NW des feuchten Amazonenbeckens nimmt der Regenfall etwas ab, steigt aber an der Westküste Kolumbiens wieder auf mehr als 2000 mm, was seinen Grund wieder in den vom Ozean kommenden feuchten Winden hat, während sich an der Küste von Venezuela ein Gebiet mit weniger als 1000 mm findet.

Die Verteilung des Regens in den einzelnen Jahreszeiten.

Allgemeines.

Wenn ich bei Anfertigung der Regenkarte für die Jahresmittel dieselben Stufen verwandte wie Supan in seiner Arbeit, so konnte ich mich für die von ihm für die Jahreszeiten gebrauchte Einteilung der Regengebiete nicht entschließen. Das Kartenbild der Regenverteilung in den Jahreszeiten wird meines Erachtens nicht genau genug, wenn man alle Orte mit mehr als 250 mm zu einer Zone zusammenfaßt; es kommen dabei die Eigentümlichkeiten der regenreichen Gebiete, vor allem des Amazonasbeckens nicht genügend zur Geltung. Auf der anderen Seite will mir scheinen, daß durch die Einteilung der Orte von 60—250 mm in zwei Gruppen die Übersicht über die regenarmen Landstriche leidet, weil die Grenzen der einzelnen Regenzone zu nahe aneinander gerückt werden. Ich habe deshalb für meine Karten folgende Einteilung verwandt:

| | Jahreszeit | Monat |
|---------------------------------------|------------|------------|
| I. Zone | 1—60 mm | 1—20 mm |
| II. „ regenarmes Gebiet | 61—200 „ | 21—60 „ |
| III. „ mäßige Niederschläge | 201—400 „ | 61—150 „ |
| IV. „ | 401—750 „ | 151—300 „ |
| V. „ regenreiches Gebiet | über 750 „ | über 300 „ |

Anfänglich hatte ich die Absicht, auch eine »regenlose Zone« einzuführen, die für die Wüste Atacama in Betracht kommen könnte, besonders auf der Sommerkarte. Da aber der Begriff der Regenlosigkeit einer Jahreszeit bei einer längeren Beobachtungsperiode fortfallen würde, da schließlich doch einmal Regen fällt, habe ich diese Absicht aufgegeben. Speziell Iquique war der Anlaß hierzu: ich besaß vierjährige Beobachtungen, die in diesen Jahren Regenlosigkeit feststellten; da finde ich in dem kürzlich erhaltenen fünften Jahrgang der chilenischen Beobachtungen einen Regenfall im Juli von 15 mm verzeichnet, womit meine konstatierte Regenlosigkeit im wahrsten Sinne zu Wasser wurde.

I. Jahresviertel (Dezember, Januar, Februar).

Die regenreiche Zone liegt naturgemäß in dem Gebiet der vorherrschenden Sommerregen, nämlich des Amazonasbeckens; diese Zone umfaßt im NO auch das brasilianische,

¹⁾ Dr. K. Martin, Der Regen in Süd-Chile.

französische und den Süden von Holländisch- und Britisch-Guayana und erstreckt sich im SO bis an den Atlantischen Ozean bis zum 23. südlichen Breitengrad. Ebenfalls äußerst regenreich sind die vom Passat getroffenen östlichen Abhänge der Serra do Mar und ihrer südlichen Ausläufer bis nach Joinville hinab. Am mittleren Paranahyba und São Francisco fallen mäßige Niederschläge, während im Gebiet des Unterlaufes des São Francisco bis nördlich von Ceará und Rio Grande do Norte unter 200 mm Regen fallen. Auch nach NW vom Amazonasgebiet nimmt der Regenfall im Sommer, und zwar ziemlich gleichmäßig, ab und sinkt in Antioquia und Cartagena auf 57 bzw. 16 mm hinab. Im W und S des Kontinents findet sich das Trockengebiet fast in derselben Ausdehnung, die es auf der Karte der Jahresmittel einnimmt, während im SW, in Süd-Chile, dem Gebiet der ausgeprägten Winterregen, die Niederschläge 400 mm nicht erreichen. Beachtung verdient hier noch der Umstand, daß die Küsten von Rio Grande do Sul und Uruguay zur Zone II mit 60—200 mm Regen gehören, während im Hinterlande dieser Staaten bis zu 400 mm fallen. Möglicherweise wird dieses durch die Landwinde verursacht, die an den Flußtalern des Paraná und Uruguay viel Feuchtigkeit mitbringen und sie auf der Luvseite der Serra Geral ablagern, während der Küstenstrich auf der Leeseite auf diese Weise nur wenig Niederschlag erhält.

II. Jahresviertel (März, April, Mai).

Im Herbst rückt die südliche Grenze der regenreichen Amazonaszone bedeutend nach N, fast bis an den 10.° S.Br., und berührt die atlantische Küste im SO nur von nördlich von Bahia bis nach Pernambuco. Auch das regenarme Gebiet im NO Brasiliens tritt von der Küste zurück und beschränkt sich auf den Mittellauf des São Francisco, westlich an der Küste das dreifache des Sommerregens fällt. Der reichliche Regenfall am Ostrand der Serra do Mar beschränkt sich auf die Stationen von Raiz- bis Alto da Serra und Cadeado im Staate Paraná; die Küstenorte, die im Sommer größtenteils ebenfalls zur V. Zone zählten, rechnen im Herbst zur nächst niedrigen Stufe. Während in Mittel- und Süd-Brasilien mäßige Niederschläge fallen, rückt die regenarme Zone im W des Kontinents weiter nach O vor. In Süd-Chile nimmt der Regenfall erheblich zu.

Auf den Monatskarten beobachtet man deutlich, wie der starke Regenfall der Amazonasene im April nach O zurückgeht und im Mai ganz verschwindet; nur noch in Cayenne, San Luis und Pernambuco fallen im Mai über 300 mm. Dabei dehnt sich das Gebiet geringer Niederschläge immer weiter aus und reicht in Mittelbrasilien unter dem 18. Grad bis an den Ozean; statt aber nach S zu abnehmen, wird der Regen südlich vom Wendekreis wieder reichlicher bis nach Uruguay hinein und im W bis jenseit des Paraná. Das regenreiche Gebiet Süd-Chiles dehnt sich nach N bis an den 40. Grad aus. Westlich von Asunción, am rechten Ufer des Paraguay, zwischen den Flüssen Pilcomayo und Bermejo dehnt sich eine große Sumpfebene aus, in der der Regenfall während des Sommers und Herbst erheblich größer ist als in den umgebenden Gebieten.

III. Jahresviertel (Juni, Juli, August).

Der weitaus größte Teil des Kontinents gehört im Winter dem Gebiet der geringen Niederschläge an; im mittleren Teile des Amazonastales fallen weniger als 400 mm Regen, und in den in den übrigen Jahreszeiten regenreichen Gebieten des östlichen Brasilien und in Zentral-Brasilien sinkt der Regenfall bis unter 60 mm hinab. Nördlich vom Äquator, wo jetzt Sommer ist, haben die Niederschläge in Venezuela zugenommen und auch in Guayana findet sich längs der Küste ein Gebiet starken Regenfalles. Auch in dem Küstenstrich von Pernambuco, Alagoas und Sergipe, der sich durch vorherrschende Winterregen auszeichnet, tritt eine regenreiche Zone auf. Die Trockenzone, die sich, wie schon erwähnt,

auch über Mittel-Brasilien ausdehnt, erstreckt sich bis an den Wendekreis auch über die Ostküste Südamerikas, macht in Südost-Brasilien einem Landstrich mit mäßigem Niederschlag Platz und tritt am La Plata wieder an das Meer hinan.

Außerordentlich viel Regen fällt im Winter in Süd-Chile, dem typischen Lande des Winterregens auf dem Kontinent. In Valdivia und Punta Galera fallen in der genannten Jahreszeit 1379 und 1241 mm.

Die große Trockenzone, die sich im Winter über den größeren Teil des mittleren Südamerika erstreckt, erreicht ihre größte Ausdehnung im Juli, wo nur verhältnismäßig kleine Landstriche im NO und SW der regenreichen Region angehören, während von Venezuela bis zum Amazonasstrom, in Süd-Brasilien und West-Patagonien mäßige Niederschläge fallen. In Nord-Chile und Peru, trotzdem auch hier im Winter der meiste Regen fällt, erreichen die Niederschläge immerhin nicht 20 mm.

IV. Jahresviertel (September, Oktober, November).

Die im Winter so ausgedehnte Trockenregion wird wieder nach W zurückgedrängt, und von West-Venezuela zieht sich über Ost-Kolumbien, den oberen Amazonas nach Süd-Brasilien ein Gürtel reichlicher Niederschläge. Im Staate Ceará und dessen Umgebung tritt nunmehr die größte Regenarmut während des ganzen Jahres ein, und auch die Küste von Aracaju bis Parahyba weist nur mäßigen Regenfall auf, wie wir ihn in dieser Jahreszeit sogar in Cayenne finden. In Süd-Chile hat der Regenfall etwas abgenommen, während im NW des Kontinents mehr Regen fällt als in den übrigen Jahreszeiten. Die Regenarmut im nordöstlichen Südamerika nimmt ihre größte Ausdehnung im Monat September an, wo sie sich nach NW bis San Luis erstreckt und wo verschiedene Städte, allerdings nach ganz kurzer Beobachtung, völlig regenlos sind. Im Oktober treten in Südost-Brasilien stellenweise schon wieder reichliche Niederschläge auf, im November dagegen erstreckt sich eine regenreiche Zone von der Küste der Staaten Bahia und Espirito Santo über die Staaten Mato Grosso und Amazonas bis fast an die venezolanische und kolumbische Küste. An einigen Orten in Minas Geraes und am Ostabhang der Serra do Mar überschreiten die Niederschläge im November 300 mm. In Süd-Chile tritt die regenreiche Zone gegen Ende des Frühjahres bis hinter den 45. Breitengrad nach S zurück.

Regengebiete und jährlicher Gang des Regenfalles.

Die Einteilung der Erdoberfläche in gewisse genau charakterisierte Regengebiete ist von den verschiedenen Autoren ganz verschieden behandelt worden. So unterscheidet Supan zwei Arten von Regengebieten, je nachdem der Niederschlag im Sommerhalbjahr oder Winterhalbjahr häufiger ist. Diese zwei großen Gebiete sind wieder in kleinere eingeteilt, je nach der Größe der jährlichen Schwankung, in solche mit strenger und mäßiger Periodizität und solche, die Regen in allen Jahreszeiten aufweisen. Mir scheint hierbei die Bezeichnung: »Niederschlag im Sommerhalbjahr häufiger« zu allgemein. Z. B. zählt San Luis im nördlichen Brasilien zu den Gebieten mit vorwiegendem Regen im Sommer. Nun fallen allerdings in San Luis während der Sommermonate 17,2 Proz. der jährlichen Regensumme, im Herbst dagegen 66 Proz. Ich halte es in diesem und ähnlichen Fällen für richtiger, San Luis zu den Orten mit ausgesprochenem Herbstregen zu zählen und somit die Anzahl der zu unterscheidenden Regengebiete zu erhöhen. Unentlichkeiten entstehen meines Erachtens nicht dadurch, wohingegen es für praktische Zwecke doch immerhin von Wert ist, die Zeit des größten Regenfalles im Jahre genauer festzulegen. Auch die Einteilung von Josef

Chavanne will mir nicht behagen. Derselbe unterscheidet Gebiete mit Sommermaximum, Herbstmaximum, regenarmen Wintern, fast regenlosen Wintern usw. Ich finde diese Einteilung wenig vorteilhaft, weil derselben keine numerischen Werte zugrunde liegen und weil es oft schwer ist, ein und denselben Ort zu klassifizieren. Z. B. kann sich der Regenfall an einem Orte mit ausgeprägtem Sommermaximum auf die übrigen Jahreszeiten gleichmäßig oder ungleichmäßig verteilen; man könnte da oft in Verlegenheit darüber geraten, was wichtiger ist, das Maximum des Sommers oder das Minimum des Winters anzudeuten, wie dieses z. B. in Salta der Fall ist. Auch sind die Bezeichnungen »regenarm« und »fast regenlos«, streng wissenschaftlich genommen, nicht ganz genau. Paul Schlee unterscheidet auf einer Karte der Regengebiete nicht weniger als zwölf verschiedene Arten. Diese für den Ozean berechnete Einteilung erschien mir ihrer Mannigfaltigkeit wegen in bezug auf das Festland nicht praktisch verwendbar.

Ich habe in vorliegender Arbeit folgende Gebiete unterschieden:

1. Gebiete mit doppelter Regenzeit;
2. Gebiete der Sommerregen¹⁾,
 - a) der exzessiven (über 50 Proz. der Jahressumme),
 - b) der mäßigen (33—50 Proz. der Jahressumme);
3. Gebiete der Herbstregen,
 - a) exzessive,
 - b) mäßige;
4. Gebiete der Winterregen,
 - a) exzessive,
 - b) mäßige;
5. Gebiete mit gleichmäßig verteiltem Regen.

Die Unterscheidung von exzessiven und mäßigen jahreszeitlichen Regen hielt ich für angebracht, da es doch ein Unterschied ist, ob das Maximum nur ein unbedeutendes ist, wie z. B. in Rio de Janeiro, wo im Sommer 33,8 Proz., im Herbst aber auch noch 30,6 Proz. Regen fallen, oder ob es ganz besonders stark hervortritt, wie in Pilciao, wo 64 Proz. Regen auf den Sommer kommen. Daß ich gerade 33 und 50 Proz. als Grenzwerte annahm, hat seinen Grund darin, daß diese beiden Werte mir die übersichtlichsten und am besten verständlichen Karten gaben. Ich habe in dieser Beziehung verschiedene Versuche gemacht, konnte aber keine praktischeren Werte finden.

Die Verteilung des Regens auf die einzelnen Monate habe ich dargestellt durch die monatlichen Regenmengen in Prozenten der Jahressummen und zweitens durch den monatlichen relativen Exzeß nach Angot. Besonders der relative Exzeß gibt ein klares Bild, und ich habe ihn auch benutzt, um den jährlichen Gang des Regens graphisch zu veranschaulichen.

Gebiete mit doppelter Regenzeit.

Alle Orte, die bis zu 10° nördlich oder südlich vom Äquator liegen, sollten nach Theorie und Erfahrung eine doppelte Regenzeit aufweisen, und zwar sollen die zwei Maxima kurz nach den Zenithständen der Sonne an dem betreffenden Orte auftreten. Für die nördlich vom Äquator gelegenen Gebiete des südamerikanischen Kontinents trifft dieses zu; wir finden überall eine mehr oder weniger deutlich ausgeprägte doppelte Regenperiode. Südlich vom Äquator dagegen zeigt sich das doppelte Maximum nur im westlichen Teile des Kontinents; nördlich der Amazonas-mündung tritt das Gebiet der doppelten Regenzeit

¹⁾ Unter Sommer verstehe ich, wie jetzt in der Meteorologie und Klimatologie üblich, für die nördliche Halbkugel Juni—August, für die südliche Dezember—Februar inklusiv.

von der Küste zurück, die Grenze gegen die Sommerregen verläuft südwestlich und wendet sich unter 10° S. Br. ungefähr nach W. Eine genaue Begrenzung dieses Gebiets ist zurzeit nicht möglich, da in jenen Teilen Südamerikas hinreichend Beobachtungen nicht gemacht worden sind. Die Zone der doppelten Regenzeit läßt sich wiederum in zwei Gebiete einteilen. In dem Küstenstrich, der sich von Cartagena nach O, an der venezolanischen Küste entlang bis nach Holländisch-Guayana erstreckt, tritt das Frühjahrsmaximum mit bedeutender Verspätung im Juni und Juli auf, während sich das sekundäre Maximum von Oktober bis Januar zeigt. In Cartagena weist der Oktober das Haupt-, der Juni das Nebenmaximum auf. In diesem Gebiet finden sich also vorwiegend Sommer- und Herbst- resp. Winterregen in zweiter Linie. Südlich von diesem Küstenstrich und südöstlich von Catharina Sophia fällt das Hauptmaximum in die Frühjahrsmonate der nördlichen resp. Herbstmonate der südlichen Halbkugel, März bis Mai. Das zweite Maximum fällt ebenfalls in die Monate Oktober bis Januar. Hier herrschen aber keine Sommerregen mehr, sondern Frühjahrs- und Herbstregen.

Die Schwankung der Monatsmittel ist im Gebiet der doppelten Regenzeit nicht sehr bedeutend; sie variiert zwischen 10 und 20; in Cartagena ist sie am größten (24) und am kleinsten in Yquitos. Auch bezüglich des relativen Exzesses weist Yquitos mit $+15,5$ und $-8,5$ die größten Werte auf; derselbe beträgt im Mittel $+5,5$ und $-5,5$.

Sommerregen.

Der gewaltige Länderkomplex, der mit Ausnahme der nördlichen, nordöstlichen und südlichsten Staaten ganz Brasilien, Bolivien und Nord-Argentinien umfaßt und sich vom Atlantik bis an die Anden erstreckt, ist das Gebiet der eigentlichen normalen Sommerregen. In den Gegenden bis südlich an den Wendekreis, für die theoretisch noch zwei Regenzeiten in Betracht kommen, ist die Zeitdauer zwischen den zwei Zenithständen der Sonne zu gering, um zwei gesonderte Regenzeiten hervortreten zu lassen. Diese beiden verschmelzen sich zu einer einzigen während des südlichen Sommers. Im W des Kontinents, vom Ostabhang der Anden bis an den 66° W. L. nach O und von Chosica im NW bis San Juan im S, in diesem Gebiet, das von der ausgleichenden Wirkung des Ozeans unberührt bleibt, ist das Sommermaximum des Regenfalles das bedeutendste in ganz Südamerika. Hier entfallen allein auf die Sommermonate 58—64 Proz. der gesamten Jahressumme. Von den übrigen Jahreszeiten ist dann der Herbst mit ungefähr 20 Proz. der bevorzugtere, während im Winter soviel wie kein Regen fällt. So weist z. B. der Winter in La Paz nicht ganz 2 Proz., in Salta dagegen nur $\frac{1}{5}$ Proz. der Jahressumme auf. Die Regenzeit beginnt in der Regel im Dezember und dauert bis März inklusiv; an einigen Orten, wie Sucre und Salta zählt schon der November zur Regenzeit. Der regenreichste Monat ist fast überall der Januar oder, wie in La Paz, der Februar. Die größte Trockenheit tritt in den Monaten Juli bis September ein. Die Schwankung der Monatsmittel ist im Gebiet der exzessiven Sommerregen naturgemäß eine außerordentlich hohe; sie nimmt von O nach W hin zu und steigt am Fuße der Anden bis über 30 Proz. der Jahressumme. Pilciao mit 32 und Saladillo mit 31 Proz. nehmen hier die erste Stelle ein und werden nur noch von einigen Stationen im Gebiet der Winterregen in Peru erreicht.

Von Ouro Preto im Staate Minas Geraes bis zum Norden des Staates São Paulo erstreckt sich ebenfalls eine allerdings nur kleine Zone exzessiver Sommerregen, die aber nicht ganz so hervortreten wie diejenigen in dem soeben behandelten Gebiet. Die Regenzeit beginnt hier allgemein schon im November; der regenreichste Monat ist der Januar; in Sabará, von wo 25jährige Beobachtungen vorliegen, regnet es am meisten im Dezember. Die Schwankung der Monatsmittel ist geringer als im W des Kontinents, sie erreicht nicht 25 Proz.

In dem weitaus umfangreicheren Teile des Gebiets der Sommerregen sind diese, wie aus der Karte ersichtlich, mäßige. Die auf die Sommermonate entfallende Regenmenge beträgt 33—50 Proz., während in der Regel 25—30 Proz. auf den Herbst, 20—25 Proz. auf den Frühling kommen. Auch hier ist der Winter die trockenste Jahreszeit; doch weist derselbe immerhin noch 10—15 Proz. der Jahressumme auf. Je mehr sich ein Ort von der atlantischen Küste entfernt, um so mehr tritt das Sommermaximum hervor: so kommen in Rio de Janeiro und Alto da Serra 33,8, in Asunción 36,1, in Cuyabá und Córdoba ungefähr schon 48 Proz. der Jahressumme auf den Sommer, während noch weiter westlich, wie schon oben erwähnt, das Maximum des Sommers auf 64 Proz. steigt. Die Schwankung beträgt im Gebiet der mäßigen Sommerregen 11—20 Proz.

Ebenso wie die Schwankung der Monatsmittel ist auch der relative Exzeß in den Gebieten mit exzessivem Regenfall größer als in solchen mit gemäßigtem, wobei noch zu bemerken ist, daß die positiven Differenzen größer sind als die negativen. Die positiven Differenzen schwanken zwischen +13,7 und +23,8 (Pilciao), die negativen zwischen —7,7 und —8,4. Zählt man die Monate mit positivem relativen Exzeß zu den nassen, die übrigen zu den trocknen Monaten, so ergeben sich im Gebiet der exzessiven Sommerregen im Durchschnitt vier nasse Monate, in denen mit mäßigem Sommerregen dagegen sechs. Es stellt sich also heraus, daß in den Gebieten mit exzessivem Sommerregen im Sommer nicht nur ein bedeutend höherer Prozentsatz der Jahressummen fällt als in den gemäßigten Gebieten, sondern es sind auch die hohen Niederschläge auf eine um zwei Monate kürzere Zeit zusammengedrängt.

Die Ursachen des Sommerregens sind die aufsteigenden Luftströme, die durch die Erwärmung des Landes um die Zeit des höchsten Sonnenstandes erzeugt werden und bei dem Aufsteigen in kühlere Regionen gezwungen sind, ihre Feuchtigkeit abzugeben. Außerdem werden durch den aufsteigenden Luftstrom die Seewinde, als Gegenströmung der in der Höhe nach dem Meere hin abfließenden Luft, gezwungen, in das Festland einzudringen. Im O Brasiliens fallen die Seewinde mit den Passaten zusammen und verstärken da, wo sich ihnen Gebirge in den Weg setzen und sie zum Aufsteigen zwingen, das Maximum. Möglicherweise wird hierdurch das exzessive Sommermaximum im südlichen Minas erklärt.

Winterregen.

Das Hauptgebiet der Winterregen in Südamerika ist die Westküste vom 5. bis zum 50.° S. Der Unterschied zwischen exzessiven und mäßigen Winterregen ist hier um vieles bedeutender, als der zwischen exzessiven und mäßigen Sommerregen. Das Gebiet der exzessiven Winterregen ist identisch mit dem in Peru und Nord- und Mittel-Chile gelegenen Gebiet der bekannten peruanisch-chilenisch-patagonischen Trockenzone. Wir sehen also hier, daß die weit ausgedehnte Trockenzone, die unter dem 35. Breitengrad ungefähr sich nach O über Patagonien bis an den Atlantik hin ausdehnt, aus zwei scharf getrennten Gebieten zusammengesetzt ist, und daß, wie bereits oben hervorgehoben, der Trockenheit in den getrennten Gebieten ganz verschiedene Ursachen zugrunde liegen. Ein zweites, wenn auch nur wenig ausgedehntes Winterregengebiet nimmt die nordöstliche Spitze des Kontinents, bei Parahyba und Pernambuco, ein.

Forscht man den Ursachen der Winterregen an der Westküste nach, so findet man, daß es gewisse Windrichtungen sind, die hier in bestimmten Jahreszeiten auftreten. Von Lima liegen leider keine ausführlichen Windtabellen vor; es ist nur von jedem Tage die Hauptrichtung angegeben. Stellt man diese Angaben für mehrere Jahre zusammen, so ergibt sich, daß in Lima Süd- und in zweiter Linie Südwestwinde während des ganzen Jahres vorherrschen. Während der Wintermonate sind Südwestwinde seltener und es treten

häufiger auch Südsüdostwinde auf, während Südwinde absolut regieren. Aus fünfjährigen Beobachtungen ergibt sich ferner, daß das Auftreten von Regen an den S oder SSW gebunden ist und daß nur in den seltensten Fällen bei Ostwind Regen fällt. Während in Lina trotz des bedeutenden Maximums des Regenfalles im Winter und Herbst in den Sommermonaten ebenfalls etwas, wenn auch sehr wenig, Niederschlag erfolgt, beginnt weiter südlich der Küstenstrich, in dem die Frühlings- und Sommermonate regenlos sind. In Iquique, das während fünf Jahren nur an einem einzigen Tage Regen aufweist, kann von einer jährlichen Niederschlagsperiode natürlich nicht die Rede sein. In Caldera- und den südlicher gelegenen Orten treten äußerst exzessive Winterregen auf; so z. B. weist in La Serena der Winter 66 Proz. der jährlichen Niederschlagssumme auf, in Tortuga gar 92 Proz. In diesen Gegenden wehen weitaus die meisten Winde aus S; im Winter treten häufig Nordwinde auf, die im Juni 25 Proz. aller Winde einnehmen und die den Regen mit sich führen. So weht in Chañaral bei 56 Proz. aller Regenfälle der Wind aus N und bei 33 Proz. aus S; der Rest verteilt sich auf südöstliche und nordwestliche Richtungen. Noch deutlicher zeigt sich der Regenreichtum des Nordwindes bei Carranza, wo fast ausschließlich bei Nordwind Regen fällt und nur in ganz geringem Maße auch Westwinde mitunter Niederschläge bringen.

Bei Valparaiso gelangen wir gen S in das Gebiet der Westwinde; so wehen in Punta Anjeles im Durchschnitt 50 Proz. aller Winde aus SW, dagegen wehen weiter südlich in Punta Galera ungefähr 80 Proz. aus den nord- und südwestlichen Quadranten, während östliche Winde nur selten auftreten.

Von Valdivia südlich sind die Winterregen nicht mehr exzessive, sondern mäßige. In Valdivia entfallen noch 48 Proz., in Puerto Montt nur noch 34 Proz. der jährlichen Niederschlagsmenge auf den Winter. Nächst dem Winter weist der Herbst die größte Regenmenge auf, während der Sommer die trockenste Jahreszeit ist. Regenlose Monate, d. h. solche Monate, die bei der Mittelberechnung mehrerer Jahre sich als niederschlagslos herausstellen, kommen schon südlich vom 32.—35. Grad nicht mehr vor. Auch die Nordwinde, die in Anjeles im Winter ganz bedeutend häufiger auftreten als in den übrigen Jahreszeiten, sind in Punta Galera schon bedeutend gleichmäßiger auf das ganze Jahr verteilt; immerhin aber macht sich im Winter noch deutlich das Herumdrehen der Luvseite nach N bemerkbar, von wo auch hier die größte Menge des Regens stammt. Dementsprechend verhält sich auch die Kurve des jährlichen Regenfalles. Zeigte dieselbe im nördlichen und mittleren Chile in den Sommermonaten ein ganz mäßiges, in den Herbstmonaten, gegen den Winter zu, plötzlich ein äußerst steiles Ansteigen, um nach Erreichung des Maximums anfänglich ebenso steil, darauf langsam wieder zu fallen, so ist der Neigungswinkel der Kurve in Süd-Chile ein viel geringerer und die Kurve selbst abgerundeter als im N. Wieweit sich das Gebiet mäßiger Winterregen über die Cordilleren hinüber in Patagonien hinein erstreckt, entzieht sich meiner Beurteilung. Tatsache ist, daß die Westwinde die Cordilleren überschreiten und den Gebieten im O derselben Regen bringen. Während unmittelbar am Ostabhang des Gebirges noch über 400 mm Regen im Jahre fallen, beträgt die Niederschlagshöhe 100 km östlich von 16 de Octubre nur noch 200 mm.

Als ein zweites Gebiet der Winterregen, und zwar ebenfalls der gemäßigten, stellt sich die nordöstliche Ecke des Kontinents heraus. In Peruambuco fallen auf die Wintermonate 45 Proz. der Jahressumme und 38 Proz. auf den Herbst. Was die Winde in dieser Gegend anbetrifft, so ergibt sich aus den Beobachtungen, daß im Frühling und Sommer Ostwinde am häufigsten wehen und Südost- und Nordostwinde an zweiter und dritter Stelle in Betracht kommen. Im Winter hat sich der Wind mehr nach S gedreht: südöstliche Winde nehmen den ersten Platz ein, Südwinde den zweiten. Da nun der Südostpassat in

allen Gegenden viel Regen mit sich bringt, ist es leicht verständlich, daß in derjenigen Jahreszeit ein Maximum des Regenfalles eintreten muß, in der der Südostpassat am stärksten auftritt. Auch der Ost- und Norlostwind kommen als regenführend in Betracht, während die nur selten wehenden Landwinde trocken sind. Das soeben behandelte Gebiet mäßiger Winterregen erstreckt sich über die Küste vom 7. bis zum 12.° S. Br. und aller Wahrscheinlichkeit nach nicht weit in das Land hinein.

Ganz bedeutend ist in dem Gebiet der exzessiven Winterregen die Schwankung der Monatsmittel; sie beträgt an einigen Orten 50, in Arequipa sogar 70 Proz. der Jahressumme. Im Gebiet der mäßigen Winterregen sinkt die Schwankung sofort unter 20 herab. Der relative Exzeß erreicht in Tortuga ein Maximum von +27,1, hält sich aber in den Gebieten gemäßigter Winterregen unter 10. Im Gebiet der Winterregen hat das Jahr im Durchschnitt vier nasse Monate, in Pernambuco sechs.

Herbstregen.

In einem Teile des westlichen und im südlichen Argentinien sowie in einem größeren Teile der brasilischen Staaten Pará, Maranhão, Ceará, Piahy, Rio Grande do Norte und dem Hinterlande von Parahyba und Pernambuco fällt der größte der Niederschläge im Herbst. In fast allen soeben erwähnten Landstrichen fallen mäßige Herbstregen; nur an der Küste der angeführten vier östlichen Staaten Brasiliens fallen über 50 Proz. der Jahressumme im Herbst und zwar in Ceará 63, in San Luis gar 66 Proz. Im südlichen Argentinien ist das Übermaß des Herbstes über die übrigen Jahreszeiten nicht allzu bedeutend; in Rawson kommen auf den Herbst 34, auf den Winter 24 Proz. Sowohl in Rawson als auch an anderen Orten dieser Zone verläuft die Kurve des jährlichen Regenfalles ziemlich unregelmäßig und beide weisen mehrere Maxima auf.

Das südliche Argentinien steht noch unter der Herrschaft der Westwinde, die die im S weniger hohen Koridillern überschreiten und den Rest ihres Wasserdampfgehaltes östlich des Gebirges abladen und zwar derartig, daß die Regenhöhe von W nach O hin abnimmt.

Die Schwankung der Monatsmittel beträgt zwischen 10 und 25; in St. Anna do Sobradinho beläuft sie sich auf 40. Der relative Exzeß erreicht im Gebiet der exzessiven Herbstregen bei weitem nicht die Werte wie in denen der exzessiven Sommer- und Winterregen; während bei letzteren positive Differenzen bis zu 27 Proz. auftreten, beträgt im Gebiet der Herbstregen die größte positive Differenz 16 Proz. Das Jahr weist auch hier vier oder fünf nasse Monate auf.

Gleichmäßig auf das ganze Jahr verteilte Regen.

Es erübrigt noch, zwei Gebiete zu betrachten, in denen die Niederschläge auf das ganze Jahr ziemlich gleichmäßig verteilt sind. Es sind dieses einerseits die südlichen Staaten Brasiliens, Uruguay und die argentinische Provinz Buenos Aires, andererseits die Südspitze des Kontinents, das chilenische Patagonien. Wie weit sich dieses Gebiet im Innern und an der Westküste nach N erstreckt, ist noch nicht festzustellen. In Porto Alegre und Pelotas besteht eine geringe Neigung zu Winterregen, während in der Provinz Buenos Aires an einigen Orten der Herbst, an anderen der Frühling oder Sommer ein unbedeutendes Maximum über die anderen Jahreszeiten aufweist. In den Zonen, in denen der Regen auf alle Monate gleichmäßig verteilt ist, zeigt die Kurve des monatlichen Regenfalles nur ganz geringe Wölbungen; dementsprechend ist auch der relative Exzeß ein geringer, er überschreitet im allgemeinen nicht 6 Proz. Während in den Gebieten mit ausgeprägter Regenzeit 4 oder 5 nasse 8 oder 7 trocknen Monaten gegenüberstehen, weist das Jahr im Gebiet

der gleichmäßigen Verteilung von beiden 6 auf. Des weiteren ist zu bemerken, daß die Schwankung der Monatsmittel hier die kleinste des ganzen Kontinents ist, sie hält sich in der Regel unter 10.

Regen- und Trockenperioden.

Die Berechnung der Regen- und Trockenperioden für einen Ort ist von größter Wichtigkeit. Abgesehen von dem Interesse, das die Wissenschaft hieran nimmt, ist die Behandlung dieser Frage auch für Landwirtschaft und Technik von hoher Bedeutung. Wenn schon die jährliche Regensumme und die Zahl der Regentage eines Ortes bekannt ist, so kann doch die Wirkung des Regenfalles z. B. auf die Pflanzenwelt eine ganz verschiedene sein, je nachdem zwischen je zwei Regentagen sich Trockentage finden oder verschiedene Tage mit Niederschlag aufeinander folgen. Auch bei dem Bau von Eisenbahnstrecken, Straßen und anderen großen Anlagen dürften die Regenperioden eine nicht zu unterschätzende Rolle spielen.

Bereits in meinen »Beiträgen zur Klimatologie von den südlichen Staaten Brasiliens« habe ich von fünf Stationen des Staates São Paulo die Regen- und Trockenperioden ausgezogen und ihre mittlere und größte Länge und noch andere diesbezügliche Faktoren berechnet. War es mir wegen des verhältnismäßig kleinen Raumes, den diese fünf Stationen einnehmen, nicht möglich, irgendwelche positiven Gesetze oder Regeln aufzustellen, so glaube ich letzteres erreichen zu können bei Betrachtung der Perioden einer größeren Anzahl von Stationen in den verschiedensten Teilen des Kontinents. Infolge mangelnden Materials war es mir leider nicht möglich, Orte von Venezuela, Kolumbien, Ecuador sowie aus der großen Amazonasebene meinem Studium zu unterwerfen, und von mehreren Städten umfassen die Beobachtungen, die für diesen Zweck in Betracht kommen, weniger als zehn Jahre. So liegen den Tabellen von Pernambuco nur drei, denen von der Westküste nur fünf Jahre zugrunde. Mir scheint aber, daß selbst diese kurzen Beobachtungsreihen immer noch einige Aufschlüsse über die Perioden an den betreffenden Orten geben können und daß auf kurzen Jahren beruhende Resultate besser sind als gar keine. Z. B. zeigen schon die wenigen Orte der Westküste ganz charakteristische Unterschiede gegenüber denen der Ostküste.

Über die Einrichtung der Tabellen sowie die Berechnung der Werte vergleiche man H. Meyer, S. 152, und Ernst Ludwig Voß, S. 12. Da ich bei Berechnung der in meiner früheren Arbeit veröffentlichten Perioden eine Periode, die aus einer Jahreszeit in eine andere hineinreichte, diese zu derjenigen Jahreszeit zählte, auf welche die größere Anzahl von Tagen fiel, so habe ich diese Methode beibehalten, weil mir erstens das Material nicht mehr zugänglich ist, um die Tabellen für São Paulo und Rio Claro umrechnen zu können, zweitens, weil mir diese Methode bequemer ist. Nur bei der längsten Trockenperiode von San Juan (671 Tage) habe ich diese auf die vier Jahreszeiten verteilt.

Mittlere und größte Länge der Perioden.

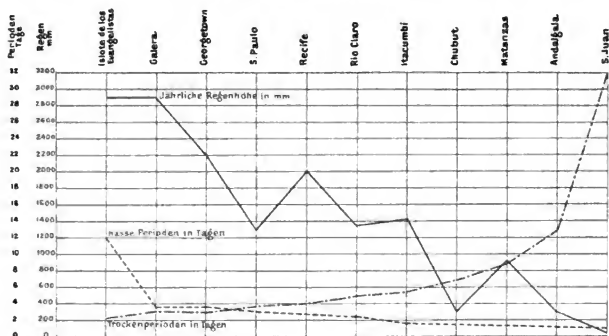
Aus der Zusammenstellung der mittleren Längen der Perioden mit und ohne Niederschlag ergibt sich, daß im allgemeinen die Trockenperioden von längerer Dauer sind als die Regenperioden; und zwar sind im Mittel die ersteren fast fünfmal so lang als die letzteren. Die Extreme besitzen Andalgala, wo die nassen Perioden sich zu den trocknen verhalten wie 1:10, und San Juan, wo sich dieses Verhältnis wie 1:29 stellt. Nur Georgetown an der Nordostküste sowie Punta Galera und Islote de los

Evangelistas an der südwestlichen Küste machen eine Ausnahme. An diesen Orten übertrifft die mittlere Länge der Regenperioden diejenige der Trockenperioden, in Georgetown allerdings nur sehr wenig.

Eine jährliche Periode der mittleren Länge läßt sich nicht bestimmen; es ergibt sich indes aus der Zusammenstellung, daß im Innern des Kontinents die mittlere Länge der Trockenperioden im Winter, also in der Trockenzeit, größer ist, als in den anderen Jahreszeiten; in 16 de Octubre erreicht die mittlere Länge ihr Maximum im Frühling. Es stimmt dieses auch vollkommen mit der Karte der Winter- und Sommerregen überein, aus der hervorgeht, daß alle Orte im Innern Südamerikas, für welche die Perioden berechnet worden sind, in den Gebieten der exzessiven oder mäßigen Sommerregen liegen, während 16 de Octubre dagegen in das Gebiet der mäßigen Herbstregen fällt.

Die nassen Perioden sind wiederum länger in der Regen- und kürzer in der Trockenzeit. Versucht man zu ermitteln, inwiefern die mittleren Längen der nassen und trocknen Perioden voneinander und von der jährlichen Niederschlagshöhe abhängig sind, so ergibt sich daraus folgendes Resultat: Mit dem Abnehmen der Länge der trocknen Perioden wächst die der nassen und umgekehrt; eine Abhängigkeit von der jährlichen Regenhöhe besteht insofern, als mit Abnahme derselben auch die Länge der nassen Perioden ab- und die der trocknen zunimmt; jedoch ist diese Ab- resp. Zunahme keine regelmäßige¹⁾.

Vergleich der mittleren Länge der nassen und trocknen Perioden mit der jährlichen Regensumme.



Sehr interessant ist es nun, zu erfahren, bis zu welcher größten Länge sich die trocknen und nassen Perioden auszudehnen vermögen. Inbezug auf die ersteren ist anfangs dieser Arbeit (S. 9) schon gesagt worden, daß sich im NO des Kontinents und im NW Argentinien's Landstrecken finden, die oft von äußerst langen Dürreperioden heimgesucht werden. Leider liegen aus dem Trockengebiet im nordöstlichen Brasilien keine genauen Angaben über ihre Dauer vor, da hier scheinbar keine meteorologische Beobachtungsstation

¹⁾ Siehe Diagramme.

besteht. Für Nordwest-Argentinien liefern die in San Juan gemachten Beobachtungen sehr wertvolle Resultate. Die längste Periode, während welcher in den Jahren 1875—88 kein Regen fiel, dauerte in San Juan nicht weniger als 671 Tage, also fast zwei Jahre. Beachtet man, daß im Sommer in San Juan Temperaturen über 40° keine Seltenheit sind und daß der Dezember eine Maximaltemperatur von 44° aufweist, während dieselbe in dem nördlich von San Juan gelegenen Pileiao gar auf 45,5° steigt, so wird man sich leicht eine Vorstellung von den Schrecken der dortigen Dürren machen können. Auch in Andalgala und Cordoba sind Trockenperioden von beträchtlicher Länge nachgewiesen, in ersterem Orte eine solche von 156 Tagen, in letzterem von 103 Tagen. An bzw. in unmittelbarer Nähe der Ostküste weist das in der Nähe von Buenos Aires gelegene Matanzas die längste trockne Periode mit einer solchen von 72 Tagen auf, wohingegen an der Westküste Lima mit 45 Tagen die erste Stelle einnimmt.

Die Regenperioden erreichen in ihrem Maximum nicht im entferntesten die Länge der trocken. Die längsten Regenperioden werden im südlichen Chile nachgewiesen, wo in Punta Galera eine solche von 46, auf der Isote de los Evangelistas eine von 72 Tagen verzeichnet wurde. Diese letztere Regenperiode dauerte vom 1. September 1899 bis zum 11. November desselben Jahres, und es regnete während dieser Zeit 721 mm, also im Mittel 10 mm an jedem Tage. Die nächstgrößten nassen Perioden auf der Isote de los Evangelistas dauerten 65 und 64 Tage. Die Ursachen der langen Regenperioden an der südwestlichen Küste des Kontinents sind anhaltende Nord- und Westwinde; sobald, nachdem die Winde längere Zeit geweht und Regen gebracht haben, südliche und östliche Winde auftreten, hört es auch auf zu regnen. Ich möchte diese Verhältnisse an zwei Beispielen näher erläutern. Wie die folgende Zusammenstellung zeigt, wehten auf der Isote de los Evangelistas vom 26. Mai 1899 bis zum 5. Juni nord- bis südwestliche Winde, die jeden Tag Regen mit sich brachten; am 6. Juni stellten sich Ostwinde ein, die bis zum 10. anhielten und keinen Tropfen Regen auf die Erde gelangen ließen, bis der Wind am 11. Juni wieder westliche Richtung annahm und es aufs neue zu regnen begann.

| Datum 1899 | Windrichtung | | | Regen mm |
|---------------|----------------|----------------|------------|-------------|
| | 7, u. h. a. m. | 1, u. h. p. m. | 9 h. p. m. | |
| Mai 26. | NW | NW | NW | 2,8 |
| " 27. | NE | W | W | 9,5 |
| " 28. | W | W | W | 6,2 |
| " 29. | N | NW | NW | 4,5 |
| " 30. | N | N | N | 0,8 |
| " 31. | SW | SW | SW | 1,8 |
| Juni 1. | W | NW | NW | 2,0 |
| " 2. | SW | SW | SW | 3,8 |
| " 3. | SW | SW | SW | 3,2 |
| " 4. | SW | S | S | 1,3 |
| " 5. | SW | SW | SW | 1,0 |
| " 6. | E | E | E | 0,2 |
| " 7. | E | E | E | — |
| " 8. | NE | N | E | — |
| " 9. | E | E | E | — |
| " 10. | E | E | E | — |
| " 11. | NE | SW | SW | 0,5 |
| " 12. | NW | NW | NW | 2,5 |
| " 13. | NW | NW | NW | 13,8 |
| " 14. | W | W | W | 35,5 |
| " 15. | NW | NW | W | 23,5 |

Hiermach ist der Regenreichtum am größten bei den Westwinden und nimmt ab je mehr sich die Richtung des Windes dem N und S nähert. Auch die relative Feuchtigkeit, die bei westlichen Winden zwischen 94 und 100 schwankt, sinkt bei Ostwind auf 91—94 herab.

Ein anderes deutliches Beispiel liefert Punta Caranza. Hier wehten vom 3. August 1903 bis zum 12. nördliche und nordwestliche Winde, die Regen führten; am 13. schlug die Windrichtung dauernd nach S um, und es blieb trocken.

| Datum | Windrichtung | | | rel. Feuchtigkeit Tagessmittel | Regen |
|-----------|--------------|---------|---------|-----------------------------------|-------------------|
| | 8 a. m. | 2 p. m. | 9 p. m. | | |
| August 3. | N | N | N | 83 Proz. | 2,3 |
| .. 4. | N | N | N | 85 .. | 7,2 |
| .. 5. | calme | calme | calme | 81 .. | 2,8 |
| .. 6. | N | N | N | 82 .. | Regen sehr gering |
| .. 7. | N | N | N | 82 .. | 1,0 |
| .. 8. | N | NW | NW | 87 .. | 4,0 |
| .. 9. | calme | calme | calme | 85 .. | 8,2 |
| .. 10. | calme | NW | calme | 79 .. | 10,8 |
| .. 11. | N | NW | NW | 87 .. | 1,2 |
| .. 12. | calme | NW | N | 76 .. | 2,8 |
| .. 13. | calme | S | S | 82 .. | 1,2 |
| .. 14. | S | S | NW | 78 .. | — |
| .. 15. | S | S | S | 83 .. | — |
| .. 16. | SE | S | S | 77 .. | — |
| .. 17. | E | S | S | 73 .. | — |
| .. 18. | calme | S | S | 77 .. | — |

Ich werde an anderer Stelle auf den Einfluß der Windrichtung auf den Regenfall zurückkommen.

An der Ostküste Südamerikas erreichen die Regenperioden nicht die gleiche Länge wie im Westen. São Paulo mit 24 aufeinander folgenden Regentagen nimmt dort die erste Stelle ein, dem sich Georgetown mit 22 Tagen anschließt. An der argentinischen Küste beträgt das Maximum der Regenperioden in Chubut sechs Tage, während dieselbe in Matanzas und Punta Dungeness, dem östlichsten Punkte der Magalhães-Straße, fünf Tage zählt. Au einigen der Orte im Innern kommen nasse Perioden bis zu zehn Tagen vor; dagegen beträgt das betreffende Maximum in San Juan, das mit 671 Tagen die längste Trockenperiode verzeichnete, nur drei Tage. Wenn hier also einmal, nachdem eine monatelange Dürre das Land heimgesucht hat, an drei aufeinander folgenden Tagen Regen gefallen ist, so ist damit der Regen erschöpft, und es beginnt wieder eine längere oder kürzere Trockenperiode.

Index der Erhaltungstendenz.

Als Erhaltungstendenz wird in der Klimatologie das Bestreben der Witterung aufgefaßt, einen Wechsel des Wetters seltener herbeizuführen, als eine Aufeinanderfolge von gleichen Tagen, oder dasjenige, die Aufeinanderfolge von Tagen gleichen Charakters nicht dem Zufall, sondern einer Tendenz zur Erhaltung der bestehenden Witterung zu überlassen. Beim Betrachten der Zusammenstellung der Indices der Erhaltungstendenz an den verschiedenen Orten Südamerikas und dem Vergleich dieser Tabelle mit derjenigen der größten Länge der Perioden glaubt man anfänglich auf Widerspruch zu stoßen; denn, wenn an einigen Orten Perioden von über 100 Tagen Länge vorkommen, so darf man hier doch wohl davon reden, daß die Faktoren, die diese Trockenheit bedingen, lange Zeit bestehen bleiben, und daß hier also eine große Erhaltungstendenz besteht. Trotzdem ist gerade an diesen Orten der Index der Erhaltungstendenz ein äußerst niedriger. Wir müssen deshalb, obgleich es unwahrscheinlich ist, annehmen, daß hier die Aufeinanderfolge der Tage gleichen oder verschiedenen Witterungscharakters lediglich durch den Zufall bestimmt wird. Am auffallendsten tritt diese Erscheinung auf bei San Juan, welches, was Regenfall anbetrifft, bekanntlich in mehr als einer Beziehung eine extreme Stellung einnimmt. Trotzdem in San Juan im Laufe von zehn Jahren sieben Trockenperioden von über 100 Tagen Länge verzeichnet sind und die mittlere Länge der sämtlichen Perioden ohne Niederschlag 32 Tage beträgt, weist San Juan einen Index der Erhaltungstendenz

von nur 0,09 an. Wenn also die Formel für die Berechnung dieses Wertes auch für Südamerika gültig und anwendbar ist, so beweist diese Zahl, daß in San Juan die Aneinanderfolge der Tage lediglich durch den Zufall bestimmt wird, und daß keinerlei Tendenz zur Erhaltung der herrschenden Witterung besteht. Auch die Indices der übrigen Stationen im Innern des Kontinentes, Itacurubi del Rosario, Andalgalá und Córdoba sind sehr klein und lassen das soeben gesagte für das ganze Innere des Festlandes für wahrscheinlich gelten. Demgegenüber ist die Erhaltungstendenz erheblich größer an den Küsten, besonders im SW. Den größten Index der Erhaltungstendenz besitzt die Isote de los Evangelistas, wo sie im Jahresmittel 0,48 beträgt und im Winter auf 0,81 steigt. In San Juan, dessen Jahresmittel mit 0,09 oben bereits angegeben ist, beträgt sie für nasse Perioden im Winter nur 0,01, das Minimum in Südamerika. Ich möchte hier noch auf eines hinweisen. Wie H. Meyer annimmt, muß der Index der Erhaltungstendenz für nasse und trockne Perioden desselben Ortes in der gleichen Jahreszeit gänzlich oder doch annähernd gleich sein. Dieses mag ja in einigen Fällen auch für Südamerika zutreffen; die Regel aber ist es nicht. So ist z. B. in San Juan der Index der Erhaltungstendenz im Winter für nasse Perioden 0,01, für trockne dagegen 0,13, also dreizehnmal so groß. Dieses Verhältnis entspricht insofern auch der allgemeinen Auffassung, als es sehr richtig erscheint, daß die Erhaltungstendenz für Trockenperioden, die im Mittel über 100 mal so lang sind als die Regenperioden, auch dementsprechend größer sein muß. Im Herbst ist das Verhältnis allerdings wieder einmal gänzlich regelwidrig. Der Index der Erhaltungstendenz scheint mir überhaupt für die Verhältnisse in Südamerika nicht zu passen; ich habe ihn verwendet, da mir andere Werte fehlen. Den Index der Abweichung, wie ihn Riggensbach¹⁾ eingeführt hat, konnte ich nicht berechnen. Wohl wäre es möglich, die mittlere Abweichung der Perioden festzustellen; doch versagt die Formel für die theoretische Abweichung. Riggensbach berechnet die theoretische Abweichung für Niederschlags- und Trockenperioden, die er mit An und At bezeichnet, nach der Formel:

$$An = 2 \frac{N}{S} \text{ und } At = \frac{T}{S}, \text{ wenn } 1 < \frac{S}{N} < 2 \text{ und}$$

$$An = 4 \left(\frac{N}{S}\right)^2 \text{ und } At = 4 \left(\frac{T}{S}\right)^2, \text{ wenn } 2 < \frac{S}{N} < 3 \text{ ist,}$$

wobei S die Gesamtzahl aller Tage, N die Zahl der Tage mit, T die Zahl der Tage ohne Niederschlag bezeichnet. Welche Formel soll nun aber zur Anwendung kommen, wenn $\frac{S}{N} = 3,9$ (São Paulo im Winter), = 7,4 (Chubut im Sommer) oder gar = 29 (San Juan im Jahresmittel) ist? Läßt man den Index der Erhaltungstendenz auch für Südamerika gelten, so ergeben sich aus der Tabelle folgende Regeln für die Größe desselben in den verschiedenen Gegenden:

1. Der Index der Erhaltungstendenz ist an den Küsten größer als im Innern des Kontinentes und nimmt im allgemeinen in der Richtung vom Meere gegen das Innere ab.
2. Der Index der Erhaltungstendenz ist an der Westküste größer als an der Ostküste.
3. An der Ostküste ist der Index der Erhaltungstendenz in S kleiner als in N.
4. An der Westküste tritt das Maximum des Index der Erhaltungstendenz während der Regenzeit im Winter oder Frühling, das Minimum während der Trockenzeit im Sommer oder Herbst ein. An der Ostküste tritt das Maximum in den vom Passat bestrichenen Gebieten in der Trockenzeit ein, während im südlichen Teile der Ostküste und im Innern das Auftreten des Maximums oder Minimums an keine bestimmte Jahreszeit gebunden zu sein scheint.

¹⁾ M. Z. 1890, S. 41.

5. Im allgemeinen ist der Index der Erhaltungstendenz in niederschlagsreichen Gebieten größer als in den regenarmen; eine Ausnahme bildet Lima, das zum trockensten Gebiet von Südamerika gehört und andererseits den größten Index der Erhaltungstendenz aufweist.
6. Je größer für einen Ort das Verhältnis des absoluten Tagesmaximums des Regenfalles zur jährlichen Regenhöhe ist, desto kleiner ist in der Regel der Index der Erhaltungstendenz.
7. Eine Abhängigkeit des Index der Erhaltungstendenz von der Höhe über dem Meeresspiegel läßt sich nicht nachweisen.
8. Der Index der Erhaltungstendenz ist am größten in Gebieten, die unter der Herrschaft regelmäßig auftretender Winde stehen.

Es geht hieraus hervor, daß die »Aktionszentren der Atmosphäre«, durch welche das wechselnde Auftreten langer Regen- und Trockenperioden bedingt wird, auf dem Meere und nicht im Innern des Kontinentes zu suchen sind. Während einerseits das Meer durch Lieferung des größten Teiles der Luftfeuchtigkeit die Grundbedingung für das Auftreten und Andauern von Regenperioden bietet, wirkt es auch durch die durch den Gegensatz von Land und Meer verursachten regelmäßigen und andauernden Winde wie Passate und Monsune dahin, daß eine einmal eingetretene Regen- oder Trockenperiode noch länger anhält.

Daß der Index der Erhaltungstendenz an der Westküste erheblich größer ist, als an der Ostküste und im Innern Südamerikas, wird leichter verständlich beim Vergleich dieses Umstandes mit den dieser Arbeit beigegebenen Windtafellen. In der Verteilung der Winde auf die verschiedenen Richtungen tritt uns eine geradezu erstaunliche Beharrungstendenz entgegen. Auf der Insel Santa Maria ($36^{\circ} 59' S$, $73^{\circ} 32' W$. v. Gr.) wehen konstante Südwinde und zwar so, daß oft wochenlang keine andere Windrichtung beobachtet wird und nur selten der Wind sich einmal nach SW oder gar nach W dreht. Die erste Stelle dürfte in dieser Beziehung wohl Iquique einnehmen. Es wehten hier z. B. in der Zeit vom 12. November 1902 bis zum 14. April 1903, also volle fünf Monate ausschließlich Südwestwinde und auch nicht ein einziges Mal ist irgend eine andere Richtung festgestellt worden. Ähnlich, wenn auch nicht so scharf ausgeprägt, liegen die Verhältnisse an der ganzen chilenischen Küste. Hierin zeigt sich doch unverkennbar, daß die Ursachen, die hier einen Wechsel der Witterung bedingen, längere Zeit andauern. Daß diese Erhaltungstendenz auch für nasse Perioden besteht, zeigt der Regenfall in Punta Galera im November 1903. Es wehten vom 1. bis zum 18. November andauernd Südwinde, die dauernde Trockenheit verursachten. Am 19. November schlug der Wind nach N um und behielt zehn Tage lang nördliche und nordwestliche Richtung bei. An den zehn Tagen des Nordwindes fiel täglich Regen. Es bestand also auch eine Tendenz der Erhaltung für diese Regenperiode. Auch in jenen Teilen der Ostküste, in denen der Südostpassat regelmäßig auftritt, ist eine größere Erhaltungstendenz bemerkbar, als in den Gegenden, die hiervon nicht getroffen werden, was ja an dem südlichen Teile der Ostküste der Fall ist. So ergibt sich auch aus den Beobachtungen, daß in den Gebieten des Südostpassates und der konstanten Westwinde der Index der Erhaltungstendenz am größten ist während der Regenzeit und in der trocknen Jahreszeit am kleinsten. Dieses folgt daraus, daß während der Regenzeit die die nasse Witterung bestimmenden Faktoren, die Südost- bzw. Westwinde, viel regelmäßiger und anhaltender auftreten, als während der übrigen Jahreszeiten und besonders während der Trockenzeit diejenigen Winde, durch welche die Trockenheit verursacht wird. In den vom Meere oder den Meerwinden gar nicht oder nur wenig beeinflußten Gebieten, d. h. im Innern des Kontinentes und an dessen südöstlicher Küste zeigt sich ein Maximum des Index der Erhaltungstendenz bald während der Regen-, bald in der Trockenzeit.

Ebenso wie in den von regelmäßig und auch andauernd auftretenden Windrichtungen beherrschten Gebieten der Index der Erhaltungstendenz um die Zeit des Auftretens dieser Winde am größten ist, so ist im allgemeinen der Index der Erhaltungstendenz auch größer in den Gebieten größeren Regenreichthums, der ja wiederum durch die diese Gebiete auszeichnenden Winde verursacht wird, während in den regenarmen Landstrichen von Nord- und Westargentinien der Index der Erhaltungstendenz nur gering ist. Ob in dem niederschlagsreichen Amazonastal die Erhaltungstendenz groß oder gering ist, läßt sich bedauerlicherweise nicht nachweisen, da von keinem einzigen Orte aus jener Region entsprechende ausführliche Beobachtungen vorliegen; dasselbe gilt von Ecuador, Columbia und Venezuela sowie dem Trockengebiet im NE Südamerikas. Auffallend ist es, daß Lima, und ebenso wohl die ganze Küste von Peru und Nord-Chile, mit einer äußerst geringen Niederschlagsmenge eine so große Erhaltungstendenz aufweist, wohingegen doch, wie bereits gesagt, einerseits die Gebiete mit großem Index der Erhaltungstendenz in der Regel sehr niederschlagsreich sind, andererseits aber die Trockengebiete in Nordwest-Argentinien nur eine geringe Erhaltungstendenz besitzen. Dieser Umstand zeigt wiederum, wie schon hervorgehoben, daß die Faktoren, welche die Erhaltung der jeweilig herrschenden Witterung bedingen, in den Trockengebieten von Argentinien und von Peru verschiedene sein müssen. Vielleicht sind es an der Westküste zum Teil auch die aufsteigenden kühlen Tiefengewässer, durch die ja die diesen Gebieten eigene verhältnismäßig niedrige Temperatur hervorgerufen wird. Ganz besonders aber stellt die Westküste unter dem Regime des bedeutenden Luftdruckmaximums, das das ganze Jahr hindurch westlich von Südamerika über dem südlichen Stillen Ozean lagert und die Windverhältnisse bedingt und durch seine Konstanz auch dahin wirkt, daß der Index der Erhaltungstendenz ein so außerordentlich großer ist.

Recht interessant ist der Umstand, daß der Index der Erhaltungstendenz um so kleiner wird, je mehr das Verhältnis des absoluten Tagesmaximums des Regenfalles zur jährlichen Regenhöhe wächst. Ich habe dieses Verhältnis in folgender kleinen Tabelle zur Anschauung gebracht, wobei ich bemerke, daß einige Orte wie Lima, Pernambuco und andere allerdings einige Abweichungen von der Regel zeigen:

| | l. d. E. | Verhältnis des Tagesmax. zur jährl. Regenhöhe in %. |
|-------------------------------------|----------|--|
| Isote de los Evangelistas | 0,48 | 3,5 |
| Lima | 0,46 | (7,4) |
| Punta Galera | 0,43 | 5,4 |
| São Paulo | 0,39 | 8,0 |
| Pernambuco | 0,38 | (4,2) |
| Georgetown | 0,36 | 8,0 |
| Rio Claro | 0,34 | 10,0 |
| 16 de Octubre | 0,31 | 13,0 |
| Itacurubi del Rosario | 0,19 | (11,0) |
| Matanzas | 0,11 | 18,0 |
| Andalgala | 0,13 | 23,0 |
| Córdoba | 0,12 | (15,0) |
| San Juan | 0,09 | 76,0 |

Wie an anderer Stelle ersichtlich, liegt der Scheitelwert des Verhältnisses des Tagesmaximums zur jährlichen Regensumme zwischen 8 und 10 Proz.; dieses dürfte also dasjenige Verhältnis sein, das einem annähernd normalen Regenfall zukommt. Außerordentlich hohe Verhältniszahlen, wie z. B. 23 und 76 Proz. bezeichnen Orte, an denen plötzlich relativ starke Niederschläge fallen, d. h. große Abnormitäten im Regenfall auftreten. Diese ungewöhnlichen Regenperioden sind in der Regel nur von äußerst kurzer Dauer und es kommt ihnen nur eine geringe Erhaltungstendenz zu, was ja auch in der Tabelle zum Ausdruck gelangt.

Wahrscheinlichkeit einer r-tägigen Periode.

Bei der Betrachtung der Häufigkeit der verschieden langen Perioden stellt sich heraus, daß im allgemeinen, und dieses in ganz besonders hohem Maße bei den Regenperioden, diejenigen von eintägiger Dauer entschieden vorwiegen; in San Juan sind im Jahresmittel 880 ‰ aller Regenperioden von nur einem Tage Dauer, im Winter treten Perioden, die länger sind als einen Tag, überhaupt nicht auf. Den größten Prozentsatz eintägiger Trockenperioden weist Georgetown auf mit 486 ‰ im Jahresmittel; im Winter beträgt der Prozentsatz hier 630 ‰. Der Umstand, daß Perioden länger als einen Tag den höchsten Prozentsatz erreichen, tritt in Isote de los Evangelistas ein, wo zweitägige Regenperioden mit 126 ‰ an erster Stelle stehen, während eintägige nasse Perioden nur 79 ‰ betragen. Es bestätigt sich hiermit wiederum die schon oben erwähnte große Erhaltungstendenz. Die Häufigkeit der Perioden nimmt mit dem Zunehmen ihrer Länge ab. In den Küstenklimaten geschieht die Abnahme der Häufigkeit der Regen- und Trockenperioden ziemlich gleichmäßig; im exzessiven kontinentalen Klima dagegen ist dieses nur der Fall bei den Trockenperioden, während die Kurve der Regenperioden meistens gleich zu Beginn außerordentlich steil fällt und schon bei noch geringer Periodenlänge ganz verschwindet. Nur an einigen Küstenorten wie Recife, Punta Galera und Georgetown fällt die Häufigkeitskurve der nassen Perioden ebenso regelmäßig, wie die der trocknen. Mitunter, so z. B. beim Jahresmittel der Trockenperioden in San Juan, fällt die Häufigkeitskurve anfänglich, um nachher wieder zu steigen; nachdem sie hier nämlich bei einer Länge der Perioden von fünf Tagen mit 18 ‰ ihr erstes Minimum erreicht hat, steigt die Kurve bei acht Tagen wieder auf 54, um dann wieder langsam zu fallen. Wenn die Kurven bei Perioden von über zehn Tagen Länge wieder steigen, so beruht dieser Umstand darauf, daß hier anfänglich je fünf, später 25 und selbst 100 Werte zusammengefaßt sind.

Auf einige interessante Tatsachen möchte ich hier noch hinweisen. In Andalgala treten im Winter keine eintägigen Trockenperioden auf; man kann hier erst nach mindestens vier trocknen Tagen Regen erwarten, und dieses auch nur in 200 von 1000 Fällen. In 800 Fällen fällt Niederschlag erst nach regenlosen Perioden von über 50 Tagen Länge. In San Juan beträgt im Winter die kürzeste Trockenperiode neun Tage; über ein Drittel der Trockenperioden sind hier über 100 Tage lang.

Abhängigkeit der Veränderlichkeit von der Länge der voraufgegangenen Periode.

Ich bemerke im voraus, daß ich die Wahrscheinlichkeit eines Wetterwechsels nach Verlauf einer r-tägigen Periode in Tausendstel angeben, die Null vor dem Komma der Übersicht wegen aber fortgelassen habe.

Die Beobachtungen ergeben, daß an den Orten mit großer Erhaltungstendenz die Wahrscheinlichkeit eines Wetterwechsels nach r-tägiger Periode, abgesehen von kleinen Schwankungen, sich ziemlich gleich bleibt oder sich mit Zunahme der Periodenlänge merklich verkleinert. Hieraus geht hervor, daß, wenn eine Periode schon eine bestimmte Anzahl von Tagen gedauert hat, es wahrscheinlich ist, daß die Witterung noch länger konstant bleibt, als daß ein Umschlag des Wetters eintrete. An Orten mit kleiner Erhaltungstendenz schwankt die Wahrscheinlichkeitskurve des Wetterwechsels um verhältnismäßig recht beträchtliche Werte.

Regenwahrscheinlichkeit.

Die Regenwahrscheinlichkeit schwankt in Südamerika zwischen 4 und 85; 4 beträgt sie in San Juan, 85 auf der Isla de los Estados. Das monatliche Maximum beträgt im Februar auf der Isla de los Estados 94; es ist also fast kein Tag regenlos. Auf der Karte habe ich die Orte in drei Klassen geteilt und folgende Stufen der Regenwahrscheinlichkeit angenommen 1—25, 26—50 und über 50. Die Zonen, in denen unter 750 mm Regen im Jahre fallen, haben in der Regel von 100 Beobachtungstagen 1—25 solche mit Regen. In den Gebieten mit mehr als 1000 mm jährlichen Niederschlags beträgt die Regenwahrscheinlichkeit 26—50 und nur in zwei relativ kleinen Gebieten fällt an mehr als der Hälfte der Beobachtungstage Niederschlag. Dieses ist der Fall an der Küste von Guayana und Pará im NO und im südlichsten Chile und Feuerland im S und SW des Kontinentes.

Mittlere, größte und kleinste monatliche Regenmenge¹⁾. Trockne und nasse Monate und Jahre.

Von großer praktischer Bedeutung für die Beurteilung der Regenverhältnisse eines Ortes sind die Extreme des Regenfalles, nämlich die größten und kleinsten Monatsmengen, die absolute Schwankung und die größten Tageswerte. Nach unten hin ist mit Null schon eine bestimmte Grenze gezogen, während dieses nach oben zu nicht der Fall ist. Die größten Monatsmengen in Südamerika fallen, soweit die vorliegenden Beobachtungen ergeben, in Pernambuco. Trotzdem Pernambuco bei weitem nicht der regenreichste Ort Südamerikas ist, im Amazonastal, am Ostabhang der Serra Paranapiacaba und im südlichen Chile fallen im Mittel erheblich größere Mengen, und trotzdem auch die mittlere Schwankung der Monatsmittel in Pernambuco keineswegs bedeutend ist, ist die absolute Schwankung der Monatssummen eine ganz erhebliche. Der mittlere Regenfall im Juli beträgt 355 mm; das Maximum ist gleich 1440 mm, dem ein Minimum von 58 mm gegenübersteht. Die Bewohner von Pernambuco können also im Juli, zur Zeit der Baumwollernte, darauf gefaßt sein, daß innerhalb dieses Monats entweder über 1400 mm oder unter 100 mm Regen fallen, ein Umstand, der bei der Wichtigkeit der Baumwolle für Pernambuco immerhin zu berücksichtigen bleibt. Man ist auch nicht immer imstande, von einem Monat auf den folgenden zu schließen, wenn allerdings die Wahrscheinlichkeit, daß auf einen Monat ein solcher mit geringerer Niederschlagsmenge folgt als umgekehrt, in Pernambuco stets die größere ist. In bezug auf die größte Jahressumme wird Pernambuco von Alto da Serra bedeutend übertroffen, sie betrug dort 4500 mm, hier 5563 mm, also über 1000 mm mehr. Auch in Alto da Serra treten äußerst regenreiche Monate auf, z. B. betragen die Maxima des April, Mai und Juni 1102, 1081 und 1273 mm. In dem regenreichen Gebiet von Süd-Chile sind die Maxima und absoluten Schwankungen viel unbedeutender als in den soeben behandelten Gegenden. Auf der Isote de los Evangelistas z. B. erreichen die niederschlagsreichsten Monate, deren Mittel denjenigen von Pernambuco und Alto da Serra fast gleichkommen, nur Maxima von 450 mm, die absolute Schwankung ist dementprechend auch fünfmal so klein.

Ersieht man aus den diesbezüglichen Tabellen, auf wie bedeutende monatliche Regenmengen man in einigen Gegenden gefaßt sein darf, so geben dieselben gleichzeitig an, wie

¹⁾ Ich bemerke hier im voraus, daß die in den hierzu gehörigen Tabellen angegebenen Werte nicht direkt miteinander vergleichbar sind, da sie nicht homogenen Beobachtungsreihen entstammen. Wenn dadurch also die Bedeutung derselben auch leidet, so lassen sich meines Erachtens dennoch berechnete Schlüsse ziehen.

hoch man seine Erwartungen in anderen Gebieten, z. B. den Trockengebieten stellen darf. So sind in San Juan während 22 Jahren in keinem Monat mehr als 55 mm Regen gefallen, während die Bewohner von Lima in den Wintermonaten im günstigsten Falle auf 23 mm, in den warmen Sommermonaten aber nur auf 4 mm für den ganzen Monat rechnen dürfen.

Die Frage nach der Häufigkeit trockner und nasser Monate läßt sich nur für Rio de Janeiro beantworten, da dieses der einzige Ort ist, von dem eine genügend lange Periode vorliegt, in diesem Falle 50 Jahre. Diese Beobachtungsreihe ergibt folgende Resultate:

| | ohne Regen | sehr trocken — 50 % | trocken 50—100 % | naß 100—125 % | sehr naß 125—171 % | außerord. naß > 175 % |
|---------------------|------------|------------------------|---------------------|------------------|-----------------------|--------------------------|
| Januar | 0 | 22 | 32 | 14 | 24 | 8 |
| Februar | 0 | 22 | 32 | 12 | 24 | 10 |
| März | 0 | 26 | 34 | 14 | 10 | 16 |
| April | 0 | 30 | 36 | 8 | 12 | 14 |
| Mai | 0 | 22 | 34 | 20 | 16 | 8 |
| Juni | 2 | 26 | 34 | 10 | 20 | 8 |
| Juli | 0 | 30 | 34 | 8 | 16 | 12 |
| August | 4 | 26 | 20 | 24 | 18 | 8 |
| September | 0 | 22 | 32 | 14 | 24 | 8 |
| Oktober | 0 | 12 | 42 | 20 | 18 | 8 |
| November | 0 | 18 | 42 | 14 | 16 | 10 |
| Dezember | 0 | 14 | 46 | 14 | 18 | 8 |

Den Monat August ausgenommen, sind während des ganzen Jahres die trocknen Monate häufiger als die nassen; ganz regenlos können nur Juni und August sein und die außerordentlich nassen Monate stellen sich im Sommer ein.

Bei der Anszählung der trocknen und nassen Jahre habe ich die Skala von Hellmann angewendet, nur habe ich noch eine Gruppe »außerordentlich trocken« eingeführt für die Monate, die weniger als 50 Proz. des Mittels aufweisen.

| | äußerst trocken unter 50 % | sehr trocken 51—75 % | trocken 76—100 % | naß 101—125 % | sehr naß 126—150 % | außerord. naß 150— % |
|-------------------------------|-------------------------------|-------------------------|---------------------|------------------|-----------------------|-------------------------|
| Rio de Janeiro (50) | — | 16 | 36 | 30 | 18 | — |
| Puerto Montt (22) | — | — | 48 | 48 | 4 | — |
| Córdoba (20) | — | 10 | 55 | 10 | 25 | — |
| Recife (25) | 20 | 12 | 28 | 20 | 12 | 8 |

Mit Ausnahme von Puerto Montt sind überall die trocknen Jahre häufiger als die nassen; äußerst trockne und äußerst nasse Monate weist nur Recife auf, das auch hier wieder eine extreme Stellung einnimmt. Beobachtet man die Anzahl der positiven und negativen Abweichungen der Monatssummen vom Mittelwerte, so ergeben sich folgende Resultate:

Anzahl der positiven und negativen Abweichungen vom Mittel der Niederschläge.

| | | Jan. | Febr. | März | April | Mai | Juni | Juli | Aug. | Sept. | Okt. | Nov. | Dez. | Jahr |
|-------------------------------|-----|------|-------|------|-------|-----|------|------|------|-------|------|------|------|------|
| Rio de Janeiro (50) | S + | 23 | 24 | 19 | 17 | 22 | 20 | 19 | 25 | 24 | 23 | 20 | 20 | 24 |
| | S - | 27 | 26 | 31 | 33 | 28 | 30 | 31 | 25 | 26 | 27 | 30 | 30 | 26 |
| Georgetown (22) | S + | 10 | 10 | 9 | 8 | 14 | 9 | 9 | 9 | 10 | 9 | 10 | 9 | 9 |
| | S - | 12 | 12 | 13 | 14 | 8 | 13 | 13 | 13 | 12 | 13 | 12 | 13 | 13 |
| Córdoba (20) | S + | 9 | 11 | 10 | 7 | 5 | 6 | 8 | 5 | 8 | 7 | 11 | 8 | 7 |
| | S - | 11 | 9 | 8 | 13 | 15 | 14 | 12 | 15 | 12 | 13 | 9 | 12 | 13 |
| Puerto Montt (26) | S + | 11 | 13 | 11 | 12 | 12 | 11 | 12 | 11 | 13 | 13 | 13 | 13 | 13 |
| | S - | 15 | 13 | 15 | 14 | 14 | 15 | 14 | 15 | 13 | 13 | 13 | 13 | 13 |
| Pernambuco (27) | S + | 9 | 8 | 10 | 14 | 13 | 12 | 8 | 10 | 10 | 12 | 8 | 8 | 11 |
| | S - | 18 | 19 | 17 | 13 | 14 | 15 | 19 | 17 | 17 | 15 | 19 | 19 | 16 |

Im Durchschnitt überwiegen die negativen Abweichungen und zwar mitunter ganz erheblich, wie z. B. in Rio de Janeiro im April, wo auf 17 positive 33, also fast die doppelte Anzahl negativer Abweichungen kommen. In Córdoba im Mai ist dieses Verhältnis sogar 1:3.

Maxima des Regenfalles in 24 Stunden.

Die weitaus größten Regenmengen innerhalb 24 Stunden fallen im Staate São Paulo (Brasilien) am Ostabhang der Serra do Mar. In einer Höhe von 230 m, am Kilometer 22 der Eisenbahn Santos—São Paulo wurde hier am 29. März 1898 eine Niederschlagshöhe von 417 mm gemessen; in der doppelten Meereshöhe, beim Kilometer 25,2, fielen am gleichen Tage 313 mm und am Ende der Drahtseilbahn, in 800 m Höhe am selben Tage nur 61 mm. In den übrigen Teilen von Südamerika sind Maxima von über 200 mm an einem Tage nicht notiert, mit Ausnahme von Tumbes in Chile, wo an einem Apriltage einmal 242 mm gefallen sind. Im regenreichen Gebiet von Süd-Chile sind selbst Maxima von mehr als 100 mm eine Seltenheit, während sie im östlichen und zentralen Teile von Südamerika häufig auftreten.

Sehr interessant ist das Verhältnis der absoluten und mittleren Tagesmaxima zum Monats- bzw. Jahresmittel. Das Verhältnis der Maxima zu den Monatsmitteln ist bogreifenlicherweise im Innern des Kontinentes größer als an den Küsten; in Andalgalá beträgt dasselbe bereits über 400 % im Mai und in San Juan erreicht dasselbe während der Winter- und Herbstmonate ganz außerordentliche Höhen.

Das Verhältnis des absoluten Tagesmaximums zum Jahresmittel, das ich schon des öfteren erwähnt habe, richtet sich nach folgenden Gesichtspunkten:

1. Das Verhältnis des absoluten Tagesmaximums zum Jahresmittel wächst mit der Abnahme der jährlichen Regenhöhe und umgekehrt. Doch gelangt man hierbei zu dem eigentümlichen Resultat, daß das Verhältnis des Tagesmaximums zum Jahresmittel nur abnimmt beim Wachsen der Regenhöhe bis 3000 mm; die Orte, die mehr als 3000 mm Regen aufweisen, besitzen auch wiederum ein größeres Verhältnis des Tagesmaximums zum Jahresmittel:

| | | | | |
|--|-----------|-----------|-----------|-----------|
| Jährliche Regensumme: | — 1000 mm | 1000—2000 | 2000—3000 | über 3000 |
| Verhältnis des Tagesmaximums zum Jahresmittel: | 30 % | 9 % | 5 % | 9 % |

Eine kartographische Darstellung dieses Verhältnisses zeigt deutlich, wie klein dasselbe in den regenreichen Gebieten von Ost-Brasilien und Süd-Chile ist, während es in den Trockengebieten von Mittel-Argentinien und Nord-Chile seine Maxima aufweist.

2. Das Verhältnis des Tagesmaximums zum Jahresmittel ist für einen Ort um so größer je kleiner der Index der Erhaltungstendenz ist und umgekehrt. (Siehe in dem Kapitel über die Erhaltungstendenz Seite 23.)

3. Das Verhältnis des Tagesmaximums zum Jahresmittel nimmt zu mit dem Zunehmen der Maxima der Trockenperioden und dem Abnehmen der Maxima der Regenperioden.

Diese Zu- resp. Abnahme ist nur soweit eine regelmäßige, als sie mit den nassen Perioden verglichen werden, wie folgende Zusammenstellung zeigt:

| | V. d. T. z. l. | Max. d. nassen Perioden | | V. d. T. z. l. | Max. d. nassen Perioden |
|------------------------------------|----------------|-------------------------|---------------------------------|----------------|-------------------------|
| Isle de los Evangelistas | 3,5 % | 72 Tage | Itacumbi del Rosario | 11 % | 10 Tage |
| Isla Mocha W. | 5,4 „ | 46 „ | Colonia 16 de Octubre | 13 „ | 10 „ |
| Lima | 7,4 „ | 39 „ | Córdoba | 15 „ | 5 „ |
| São Paulo | 8,0 „ | 24 „ | Matanzas | 18 „ | 5 „ |
| Georgetown | 8,0 „ | 22 „ | Andalgalá | 23 „ | 6 „ |
| Río Claro | 10 „ | 18 „ | San Juan | 76 „ | 3 „ |

Um die Zunahme des Verhältnisses des Tagesmaximums zum Jahresmittel mit der Zunahme der Maxima der Trockenperioden zu vergleichen, habe ich die Werte von je drei aufeinanderfolgenden Stationen zusammengefaßt und folgende Resultate erhalten:

| V. d. T. z. J. | Mittl. Max. der Trockenperioden | Mittl. Max. der Regenperioden | V. d. T. z. J. | Mittl. Max. der Trockenperioden | Mittl. Max. der Regenperioden |
|----------------|---------------------------------|-------------------------------|----------------|---------------------------------|-------------------------------|
| 35,0 % | 310 Tage | 5 Tage | 6,2 % | 35 Tage | 28 Tage |
| 14,0 „ | 63 „ | 11 „ | 7,2 „ | 20 „ | 41 „ |
| 7,2 „ | 42 „ | 31 „ | | | |

Monatliche Regenmengen (unreduziert).

| Station | Januar | Februar | März | April | Mai | Juni | Juli | August | September | Oktober | November | Dezember | Jahr | Winter | Frühling | Sommer | Herbst | Schwankung in % |
|---------------------------------------|--------|---------|------|-------|-----|------|------|--------|-----------|---------|----------|----------|------|--------|----------|--------|--------|--------------------|
| Atlantisches Gebiet. | | | | | | | | | | | | | | | | | | |
| Nordseite. | | | | | | | | | | | | | | | | | | |
| Cartagena (6) | 0 | 0,3 | 2,6 | 2,6 | 108 | 135 | 81 | 134 | 135 | 224 | 117 | 15 | 955 | 16 | 113 | 350 | 476 | 24 |
| Cardenas (16) | 23 | 7 | 15 | 30 | 71 | 101 | 123 | 96 | 106 | 113 | 85 | 41 | 811 | 21 | 116 | 320 | 304 | 14 |
| Guiana. | | | | | | | | | | | | | | | | | | |
| Georgetown (50) | 192 | 144 | 145 | 166 | 276 | 306 | 246 | 169 | 68 | 60 | 144 | 287 | 2203 | 623 | 587 | 721 | 272 | 11 |
| Burnside (10) | 144 | 132 | 195 | 172 | 214 | 225 | 194 | 151 | 39 | 30 | 77 | 151 | 1721 | 427 | 581 | 570 | 146 | 11 |
| Groningen (24) | 142 | 89 | 103 | 241 | 401 | 332 | 188 | 189 | 62 | 69 | 173 | 134 | 2144 | 385 | 745 | 709 | 305 | |
| Catharina Sophia (4½) | 251 | 78 | 191 | 186 | 237 | 273 | 211 | 123 | 61 | 72 | 127 | 200 | 2010 | 529 | 614 | 607 | 260 | |
| Paramaribo (32½) | 225 | 170 | 204 | 228 | 298 | 282 | 209 | 154 | 72 | 71 | 135 | 223 | 2271 | 618 | 730 | 645 | 278 | 10 |
| Sommelsdyk (11) | 78 | 98 | 143 | 297 | 398 | 244 | 224 | 249 | 72 | 78 | 202 | 162 | 2245 | 338 | 838 | 717 | 352 | |
| Placer L. en F. (1) | 109 | 64 | 163 | 82 | 201 | 296 | 250 | 149 | 41 | 93 | 50 | 181 | 1679 | 354 | 446 | 695 | 184 | |
| Cayenne (41) | 359 | 307 | 386 | 394 | 509 | 376 | 166 | 66 | 28 | 34 | 118 | 268 | 3011 | 934 | 1289 | 608 | 180 | 16 |
| Amazonas, Matto Grosso. | | | | | | | | | | | | | | | | | | |
| Manoás (6½) | 250 | 243 | 300 | 330 | 191 | 129 | 76 | 46 | 39 | 100 | 162 | 261 | 2127 | 754 | 821 | 251 | 301 | 11 |
| Yquitos (1½) | 260 | 250 | 311 | 165 | 254 | 189 | 167 | 117 | 221 | 184 | 214 | 291 | 2623 | 801 | 730 | 473 | 619 | 7 |
| S. Antonio (1) | 402 | 279 | 371 | 279 | 151 | 65 | 8 | 27 | 145 | 49 | 287 | 255 | 2318 | 936 | 801 | 100 | 481 | 17 |
| Cuyabá (6) | 271 | 260 | 251 | 139 | 52 | 26 | 12 | 0 | 61 | 104 | 134 | 187 | 1523 | 718 | 442 | 44 | 319 | 12 |
| Ladario (1½) | 159 | 85 | 78 | 68 | 31 | 88 | 0 | 6 | 36 | 172 | 148 | 102 | 973 | 346 | 172 | 94 | 356 | 18 |
| Nordöstliches Brasilien. | | | | | | | | | | | | | | | | | | |
| Para (14½) | 263 | 320 | 338 | 336 | 237 | 144 | 125 | 108 | 82 | 63 | 59 | 129 | 2204 | 712 | 911 | 377 | 204 | 13 |
| S. Luiz (4½) | 86 | 256 | 520 | 501 | 480 | 145 | 157 | 36 | 15 | 17 | 20 | 56 | 2298 | 398 | 1510 | 338 | 52 | 22 |
| Ceará (30½) | 68 | 193 | 287 | 361 | 269 | 133 | 51 | 16 | 11 | 16 | 13 | 42 | 1463 | 303 | 917 | 260 | 43 | 24 |
| Quixeramobim (6) | 43 | 120 | 151 | 103 | 97 | 54 | 27 | 8 | 0,6 | 0,4 | 2,6 | 39 | 652 | 202 | 351 | 89 | 3 | 23 |
| Quixadá (1) | 51 | 237 | 289 | 144 | 253 | 130 | 60 | 73 | 0 | 0 | 0 | 0 | 1257 | 308 | 686 | 263 | 0 | |
| Alto Parabyba (1) | 219 | 110 | 235 | 81 | 55 | 0 | 0 | 0 | 0 | 84 | 61 | 81 | 966 | 410 | 371 | 0 | 185 | 24 |
| Parabyba (4½) | 31 | 71 | 96 | 146 | 232 | 245 | 250 | 168 | 65 | 27 | 17 | 54 | 1422 | 156 | 494 | 663 | 109 | 16 |
| Pernambuco (29½) | 76 | 87 | 174 | 276 | 318 | 353 | 355 | 196 | 87 | 27 | 23 | 33 | 2005 | 196 | 768 | 904 | 137 | 17 |
| Victoria (7) | 85 | 56 | 101 | 156 | 125 | 143 | 170 | 164 | 49 | 11 | 22 | 29 | 1051 | 170 | 382 | 417 | 82 | 15 |
| Isabei (6½) | 36 | 47 | 78 | 145 | 193 | 145 | 155 | 125 | 50 | 19 | 19 | 26 | 1038 | 109 | 416 | 425 | 88 | 16 |
| Srs Anna do Sobradinho (3½) | 77 | 40 | 148 | 11 | 5 | 7 | 0 | — | 12 | 38 | 11 | 22 | 371 | 130 | 164 | 7 | 61 | 40 |
| Aracajú (3½) | 10 | 37 | 55 | 109 | 182 | 234 | 136 | 62 | 106 | 56 | 26 | 31 | 1044 | 78 | 346 | 432 | 188 | 21 |
| Bahia (10) | 96 | 99 | 196 | 227 | 294 | 245 | 179 | 126 | 85 | 165 | 161 | 71 | 1944 | 266 | 717 | 550 | 411 | 12 |
| São Bento das Lages (5) | 76 | 108 | 170 | 401 | 275 | 305 | 269 | 142 | 85 | 132 | 142 | 75 | 2180 | 259 | 846 | 716 | 359 | |
| Minas Geraes, Rio de Janeiro. | | | | | | | | | | | | | | | | | | |
| Diamantina (1) | 380 | 141 | 337 | 43 | 38 | 1 | 0 | 2 | 46 | 233 | 161 | 234 | 1615 | 755 | 418 | 3 | 440 | |
| Theophile Ottoni (2) | 205 | 337 | 392 | 27 | 58 | 20 | 28 | 17 | 61 | 143 | 256 | 255 | 1864 | 797 | 542 | 65 | 460 | 20 |
| Sabará (25) | 299 | 221 | 192 | 52 | 36 | 15 | 11 | 13 | 53 | 121 | 234 | 390 | 1637 | 910 | 280 | 39 | 408 | 21 |
| Gongo Soco (2) | 604 | 538 | 253 | 172 | 58 | 55 | 34 | 20 | 92 | 170 | 573 | 370 | 2040 | 1512 | 483 | 109 | 836 | |
| Itabira (1) | 223 | 277 | 150 | 60 | 14 | — | — | — | 125 | 109 | 112 | 233 | 1303 | 733 | 224 | — | 346 | |
| Bello Horizonte (1½) | 315 | 326 | 220 | 61 | 41 | 16 | 20 | 18 | 94 | 60 | 357 | 181 | 1749 | 832 | 322 | 51 | 541 | |
| Ouro Preto (4) | 422 | 381 | 274 | 101 | 45 | 22 | 24 | 41 | 84 | 127 | 236 | 260 | 2020 | 1063 | 423 | 82 | 447 | 20 |
| Uberaba (8) | 307 | 276 | 201 | 99 | 41 | 19 | 14 | 24 | 129 | 148 | 292 | 214 | 1767 | 797 | 344 | 57 | 569 | 17 |
| Queluz (6) | 200 | 266 | 130 | 41 | 23 | 2 | 13 | 20 | 72 | 143 | 113 | 260 | 1343 | 786 | 194 | 35 | 328 | 20 |
| S. João del Rey (5½) | 318 | 218 | 230 | 66 | 42 | 12 | 8 | 2 | 77 | 63 | 243 | 142 | 1421 | 678 | 338 | 22 | 383 | 22 |

| Station | Januar | Februar | März | April | Mai | Juni | Juli | August | September | Oktober | November | Dezember | Jahr | Sommer | Herbst | Winter | Frühling | Schwankung in % |
|------------------------------|--------|---------|------|-------|-----|------|------|--------|-----------|---------|----------|----------|------|--------|--------|--------|----------|--------------------|
| | | | | | | | | | | | | | | | | | | |
| Lawras (14) | 59 | 107 | 128 | 11 | 129 | 76 | 0 | 22 | 85 | 107 | 185 | 270 | 1179 | 436 | 268 | 98 | 37 | |
| Barbaena (6) | 301 | 199 | 201 | 94 | 48 | 10 | 18 | 26 | 87 | 147 | 199 | 221 | 1549 | 721 | 341 | 51 | 433 | 19 |
| Arecoaty (14) | 205 | 178 | 193 | 89 | 61 | 4 | 82 | 0* | 122 | 133 | 213 | 318 | 1598 | 701 | 343 | 86 | 468 | |
| Quissman (3) | 129 | 61 | 27 | 25 | 79 | 4 | 24* | 30 | 89 | 98 | 147 | 191 | 932 | 381 | 122 | 95 | 354 | |
| Juiz de Fora (6) | 269 | 235 | 244 | 67 | 46 | 39 | 11 | 10* | 97 | 129 | 217 | 192 | 1556 | 696 | 357 | 60 | 142 | 17 |
| Rio de Janeiro (50) | 126 | 108 | 135 | 111 | 96 | 51 | 41* | 46 | 66 | 81 | 109 | 137 | 1101 | 371 | 356 | 138 | 256 | 14 |
| Santa Cruz (3) | 172 | 146 | 214 | 238 | 131 | 31* | 39 | 63 | 115 | 95 | 118 | 88 | 1450 | 406 | 583 | 133 | 328 | 19 |
| Nova Friburgo (61) | 314 | 194 | 200 | 94 | 60 | 17* | 27 | 30 | 50 | 152 | 168 | 237 | 1552 | 745 | 354 | 83 | 370 | 19 |
| Süd-Brasilien. | | | | | | | | | | | | | | | | | | |
| Porto Ferreira (10) | 254 | 203 | 162 | 61 | 35 | 27 | 7* | 23 | 64 | 102 | 141 | 159 | 1238 | 616 | 258 | 57 | 307 | 19 |
| Rio Claro (11) | 241 | 192 | 143 | 66 | 59 | 50 | 11* | 31 | 88 | 123 | 178 | 184 | 1366 | 617 | 268 | 92 | 389 | 17 |
| Mattão (2) | 454 | 337 | 337 | 309 | 70 | 55 | 24 | 4* | 39 | 57 | 107 | 362 | 2155 | 1153 | 716 | 83 | 203 | |
| Campinas (10) | 285 | 207 | 196 | 71 | 71 | 55 | 18* | 35 | 82 | 140 | 164 | 187 | 1517 | 679 | 338 | 108 | 392 | 18 |
| Botucatu (6) | 442 | 180 | 193 | 44 | 46 | 51 | 15 | 12* | 45 | 131 | 127 | 90 | 1176 | 512 | 283 | 78 | 303 | 19 |
| Bragança (10) | 270 | 182 | 169 | 80 | 56 | 59 | 15* | 41 | 89 | 142 | 158 | 195 | 1456 | 647 | 305 | 115 | 389 | 17 |
| Taubaté (5) | 279 | 233 | 131 | 77 | 45 | 35 | 29* | 33 | 75 | 110 | 169 | 193 | 1316 | 615 | 253 | 61 | 354 | 17 |
| Cunha (8) | 213 | 155 | 101 | 69 | 26 | 85 | 12* | 19 | 58 | 83 | 101 | 86 | 1008 | 454 | 196 | 116 | 242 | 20 |
| Itatiba (6) | 201 | 155 | 115 | 70 | 51 | 68 | 16* | 58 | 104 | 189 | 166 | 148 | 1341 | 504 | 236 | 142 | 459 | 14 |
| Ytá (10) | 224 | 157 | 133 | 58 | 36 | 61 | 21* | 40 | 72 | 122 | 106 | 143 | 1178 | 524 | 227 | 122 | 305 | 17 |
| Tatuby (12) | 236 | 188 | 148 | 51 | 93 | 65 | 23* | 64 | 79 | 148 | 119 | 163 | 1379 | 597 | 292 | 154 | 346 | 15 |
| Ubatuba (9) | 311 | 193 | 215 | 214 | 235 | 120 | 37* | 106 | 280 | 185 | 205 | 297 | 2455 | 801 | 661 | 263 | 730 | 11 |
| S. Paulo (13) | 200 | 205 | 140 | 65 | 76 | 66 | 20* | 53 | 81 | 122 | 114 | 155 | 1315 | 569 | 290 | 139 | 317 | 14 |
| S. Roque (6) | 249 | 218 | 146 | 64 | 70 | 82 | 34* | 67 | 88 | 143 | 144 | 210 | 1515 | 677 | 280 | 183 | 375 | 14 |
| Alto da Serra (30) | 457 | 426 | 387 | 350 | 209 | 204 | 176* | 214 | 280 | 306 | 315 | 373 | 3697 | 1256 | 964 | 594 | 901 | 8 |
| Kilometer 25 (3) | 405 | 276 | 439 | 358 | 206 | 173 | 85* | 179 | 310 | 329 | 453 | 273 | 3477 | 954 | 1003 | 428 | 1092 | 11 |
| Kilometer 22 (3) | 404 | 230 | 478 | 341 | 192 | 179 | 42* | 137 | 276 | 287 | 392 | 312 | 3182 | 858 | 1011 | 358 | 955 | 13 |
| Raix da Serra (22) | 388 | 383 | 389 | 311 | 168 | 137 | 133* | 155 | 209 | 215 | 221 | 313 | 3022 | 1084 | 868 | 425 | 645 | 8 |
| Santos (22) | 319 | 289 | 268 | 232 | 136 | 152 | 128 | 122 | 149 | 152 | 141 | 243 | 2331 | 851 | 630 | 402 | 442 | 8 |
| Conceição (5) | 260 | 195 | 248 | 137 | 191 | 95 | 57 | 109 | 176 | 181 | 156 | 129 | 1937 | 587 | 576 | 261 | 513 | 11 |
| Iguazu (10) | 245 | 213 | 207 | 147 | 118 | 127 | 73 | 62 | 129 | 136 | 145 | 148 | 1750 | 606 | 472 | 262 | 410 | 13 |
| Yporanga (3) | 339 | 308 | 245 | 136 | 103 | 183 | 35 | 115 | 147 | 270 | 195 | 281 | 2327 | 928 | 484 | 333 | 582 | 10 |
| Curityba (194) | 185 | 143 | 126 | 83 | 113 | 107 | 58 | 93 | 130 | 171 | 138 | 158 | 1505 | 486 | 322 | 258 | 439 | 8 |
| Roca Nova (13) | 237 | 147 | 155 | 93 | 119 | 107 | 57 | 122 | 135 | 192 | 135 | 143 | 1642 | 527 | 367 | 286 | 462 | 11 |
| Cadendo (13) | 321 | 385 | 371 | 193 | 214 | 180 | 145 | 249 | 287 | 369 | 308 | 347 | 3429 | 1103 | 778 | 584 | 964 | 8 |
| Morretes (13) | 229 | 184 | 255 | 116 | 104 | 103 | 65 | 116 | 168 | 213 | 144 | 179 | 1861 | 583 | 475 | 278 | 525 | 10 |
| Alexandra (14) | 259 | 235 | 225 | 164 | 86 | 91 | 48 | 108 | 120 | 166 | 123 | 147 | 1712 | 641 | 415 | 247 | 409 | 12 |
| Paranaçu (3) | 115 | 254 | 405 | 166 | 168 | 106 | 89 | 64 | 119 | 212 | 142 | 289 | 2129 | 658 | 739 | 259 | 473 | 15 |
| Palmas (3) | 99 | 98 | 99 | 210 | 216 | 199 | 91 | 101 | 178 | 300 | 184 | 280 | 2048 | 470 | 525 | 391 | 662 | 10 |
| Ponta Grossa (3) | 147 | 133 | 177 | 118 | 257 | 130 | 78 | 92 | 206 | 244 | 128 | 239 | 1943 | 519 | 552 | 300 | 579 | 8 |
| Joinville (3) | 362 | 227 | 224 | 217 | 142 | 156 | 60 | 121 | 189 | 184 | 147 | 186 | 2245 | 775 | 583 | 367 | 520 | 12 |
| Blumenau (28) | 179 | 187 | 177 | 145 | 96 | 108 | 69 | 105 | 137 | 148 | 165 | 168 | 1704 | 534 | 418 | 302 | 450 | 6 |
| Florianópolis (24) | 97 | 143 | 148 | 152 | 62 | 85 | 63 | 131 | 98 | 158 | 120 | 129 | 1389 | 369 | 362 | 282 | 376 | 7 |
| Itaqui (2) | 55 | 182 | 139 | 160 | 148 | 36 | 28 | 22 | 103 | 135 | 142 | 51 | 1202 | 298 | 447 | 87 | 380 | 13 |
| P. Alegre (6) | 73 | 49 | 54 | 58 | 66 | 79 | 79 | 107 | 60 | 59 | 39 | 76 | 799 | 198 | 178 | 265 | 156 | 9 |
| Pelotas (8) | 107 | 84 | 104 | 104 | 75 | 105 | 60 | 134 | 107 | 82 | 54 | 88 | 1134 | 279 | 283 | 329 | 243 | 7 |
| Rio Grande do Sul (134) | 66 | 71 | 75 | 86 | 69 | 58 | 112 | 114 | 112 | 76 | 54 | 55 | 945 | 192 | 230 | 261 | 242 | 8 |
| Uruguay. | | | | | | | | | | | | | | | | | | |
| Estación Santa Anna (5) | 91 | 113 | 64 | 91 | 118 | 87 | 54 | 60 | 83 | 95 | 71 | 155 | 1082 | 359 | 273 | 201 | 249 | 9 |
| Salto (4) | 95 | 156 | 77 | 147 | 204 | 50 | 128 | 68 | 91 | 126 | 72 | 118 | 1332 | 369 | 428 | 246 | 289 | 12 |
| S. Jorge (12) | 100 | 58 | 98 | 133 | 92 | 81 | 89 | 107 | 81 | 89 | 96 | 84 | 1117 | 242 | 323 | 280 | 272 | 7 |
| Estancia Santa Kilda (4 1/2) | 83 | 138 | 165 | 115 | 123 | 95 | 48 | 62 | 67 | 75 | 76 | 135 | 1181 | 356 | 402 | 205 | 218 | 10 |
| Independencia (5) | 104 | 91 | 96 | 64 | 81 | 76 | 59 | 67 | 118 | 84 | 86 | 123 | 1057 | 331 | 241 | 197 | 288 | 7 |
| Nueva Palmira (5) | 75 | 42 | 58 | 63 | 51 | 48 | 53 | 43 | 27 | 97 | 85 | 70 | 692 | 187 | 172 | 144 | 189 | 10 |
| San Gregorio (5) | 104 | 55 | 138 | 136 | 96 | 121 | 61 | 139 | 84 | 88 | 85 | 133 | 1240 | 292 | 370 | 321 | 257 | 6 |
| Estancia San José (12) | 85 | 65 | 104 | 94 | 58 | 60 | 65 | 84 | 57 | 83 | 68 | 108 | 931 | 258 | 256 | 209 | 205 | 5 |
| Colonia Rio Negro (5) | 79 | 86 | 129 | 118 | 91 | 121 | 71 | 132 | 92 | 69* | 89 | 126 | 1203 | 291 | 338 | 324 | 250 | 5 |
| Estancia Concordia (18) | 110 | 61* | 129 | 91 | 79 | 69 | 73 | 82 | 94 | 86 | 78 | 122 | 1066 | 293 | 293 | 222 | 258 | 6 |
| Mercedes (15) | 90 | 48* | 74 | 100 | 62 | 60 | 59 | 67 | 58 | 102 | 61 | 92 | 870 | 230 | 236 | 183 | 221 | 6 |
| Trinidad (5) | 96 | 62* | 109 | 93 | 122 | 114 | 77 | 93 | 91 | 80 | 78 | 133 | 1148 | 291 | 324 | 284 | 249 | 6 |
| Estancia Pichinango (5) | 81 | 35* | 146 | 90 | 85 | 89 | 59 | 66 | 92 | 85 | 87 | 89 | 996 | 202 | 321 | 208 | 262 | 11 |
| San José (5) | 121 | 43* | 175 | 119 | 105 | 99 | 91 | 92 | 131 | 89 | 85 | 100 | 1250 | 264 | 399 | 282 | 305 | 11 |
| Gundelupé (4 1/2) | 121 | 61* | 208 | 119 | 93 | 83 | 66 | 101 | 107 | 92 | 72 | 81 | 1204 | 263 | 420 | 250 | 271 | 12 |
| Montevideo (25) | 82 | 60* | 88 | 86 | 98 | 83 | 85 | 65 | 78 | 84 | 76 | 80 | 980 | 222 | 272 | 238 | 248 | 4 |
| Melo (3 1/2) | 55 | 40* | 75 | 115 | 148 | 212 | 160 | 212 | 148 | 71 | 59 | 38 | 1333 | 133 | 338 | 584 | 278 | 13 |

| Station | Januar | Februar | März | April | Mai | Juni | Juli | August | September | Oktober | November | Dezember | Jahr | Sommer | Herbst | Winter | Frühling | Schwankung in % |
|--|--------|---------|------|-------|------|------|------|--------|-----------|---------|----------|----------|------|--------|--------|--------|----------|--------------------|
| Gebiet des Paraguay und Paraná. | | | | | | | | | | | | | | | | | | |
| Villa Occidental (3) | 226 | 272 | 247 | 171 | 104 | 80 | 84 | 23* | 60 | 117 | 147 | 215 | 1830 | 713 | 612 | 187 | 324 | 14 |
| Itacurubi del Rosario (7) | 224 | 146 | 127 | 102 | 94 | 76 | 78 | 31* | 58 | 208 | 150 | 157 | 1451 | 527 | 323 | 185 | 416 | 13 |
| Asunción (6) | 202 | 171 | 151 | 104 | 91 | 77 | 35 | 29* | 60 | 131 | 162 | 101 | 1314 | 474 | 346 | 141 | 353 | 13 |
| Villa Hayes (5) | 226 | 272 | 247 | 172 | 104 | 80 | 84 | 23* | 60 | 117 | 147 | 215 | 1830 | 713 | 612 | 187 | 324 | 13 |
| Formosa (14) | 187 | 173 | 169 | 126 | 87 | 83 | 38 | 32* | 77 | 157 | 160 | 184 | 1453 | 524 | 382 | 153 | 394 | 11 |
| Corrientes (21) | 185 | 128 | 132 | 126 | 104 | 53 | 39 | 30* | 68 | 115 | 113 | 120 | 1193 | 413 | 362 | 122 | 296 | 11 |
| S. Lorenzo (5) | 160 | 58 | 93 | 77 | 83 | 36* | 36* | 73 | 69 | 87 | 96 | 56 | 924 | 274 | 253 | 145 | 252 | 10 |
| Goya (21) | 130 | 96 | 121 | 81 | 67 | 49 | 46 | 30* | 52 | 100 | 100 | 116 | 979 | 342 | 269 | 116 | 252 | 10 |
| Villa Concepción (3) | 256 | 98 | 82 | 107 | 116 | 143 | 101 | 69 | 85 | 157 | 91 | 162* | 1321 | 370 | 305 | 313 | 353 | 18 |
| Monte Caseros (4) | 80 | 65 | 76 | 46* | 61 | 80 | 67 | 32 | 99 | 93 | 110 | 115 | 944 | 260 | 183 | 199 | 302 | 7 |
| Garruchos (8) | 227 | 122 | 149 | 193 | 109 | 130 | 80* | 100 | 101 | 123 | 128 | 96 | 1558 | 445 | 451 | 316 | 352 | 9 |
| Curuzú Cuatiá (2½) | 149 | 79 | 125 | 133 | 30 | 169 | 170 | 73* | 181 | 154 | 102 | 121 | 1557 | 339 | 359 | 422 | 437 | 6 |
| Hernandarias (6) | 100 | 63 | 151 | 110 | 39 | 56 | 21* | 34 | 47 | 120 | 88 | 31 | 966 | 300 | 300 | 111 | 255 | 13 |
| Concordia (22) | 110 | 92 | 131 | 130 | 65 | 69 | 70 | 62* | 64 | 82 | 70 | 124 | 1060 | 326 | 326 | 201 | 216 | 6 |
| Paraná (9) | 120 | 80 | 110 | 103 | 41 | 25* | 26 | 32 | 56 | 127 | 98 | 128 | 955 | 337 | 254 | 83 | 281 | 11 |
| Uruguay (2) | 72 | 40* | 128 | 63 | 77 | 80 | 104 | 140 | 107 | 107 | 83 | 162 | 1199 | 274 | 268 | 330 | 297 | 11 |
| El Paraíso (9) | 123 | 88 | 122 | 70 | 56 | 43 | 59 | 50 | 40* | 95 | 78 | 111 | 944 | 322 | 257 | 152 | 213 | 9 |
| Rosario (22) | 94 | 74 | 124 | 72 | 59 | 30* | 45 | 44 | 44 | 83 | 105 | 138 | 921 | 306 | 255 | 128 | 232 | 10 |
| Mittleres Argentinien. | | | | | | | | | | | | | | | | | | |
| Estación Misionera (4) | 164 | 96 | 60 | 103 | 23 | 59 | 64 | 22* | 65 | 96 | 202 | 107 | 1081 | 367 | 206 | 143 | 363 | 17 |
| Santiago del Estero (18) | 71 | 88 | 100 | 34 | 14 | 8 | 6 | 2* | 18 | 37 | 55 | 78 | 497 | 217 | 154 | 16 | 110 | 21 |
| Mailín (3) | 38 | 64 | 100 | 5 | 7 | 2 | 1 | 13 | 0* | 38 | 98 | 51 | 417 | 153 | 112 | 16 | 136 | 23 |
| Ceres (4½) | 125 | 94 | 84 | 49 | 24 | 11 | 10* | 47 | 26 | 77 | 105 | 116 | 766 | 335 | 155 | 68 | 208 | 15 |
| Estancia S. Jorge (5) | 124 | 112 | 79 | 61 | 48 | 0* | 11 | 19 | 9 | 95 | 106 | 104 | 768 | 340 | 188 | 30 | 190 | 16 |
| Córdoba (26) | 117 | 103 | 90 | 36 | 20 | 7 | 4 | 10 | 21 | 64 | 109 | 121 | 702 | 351 | 146 | 21 | 114 | 17 |
| Villa María (6) | 115 | 63 | 90 | 45 | 21 | 14 | 16 | 33 | 7* | 57 | 104 | 107 | 672 | 285 | 156 | 63 | 168 | 16 |
| Caracraña (6) | 123 | 112 | 140 | 55 | 51 | 27* | 31 | 43 | 23 | 71 | 69 | 105 | 847 | 340 | 246 | 101 | 160 | 13 |
| Porto Muerto (6) | 127 | 58 | 127 | 45 | 35 | 30 | 23* | 65 | 23 | 62 | 91 | 89 | 755 | 274 | 207 | 118 | 176 | 13 |
| Río Cuarto (2) | 189 | 67 | 71 | 32 | 19 | 6 | 2* | 16 | 31 | 48 | 147 | 85 | 713 | 341 | 122 | 24 | 226 | 26 |
| San Luis (4) | 57 | 71 | 81 | 36 | 10 | 10 | 2* | 6 | 19 | 30 | 107 | 112 | 550 | 240 | 127 | 18 | 165 | 20 |
| Westliches Argentinien. | | | | | | | | | | | | | | | | | | |
| Pampa Blanca (4) | 138 | 88 | 65 | 83 | 14 | 14 | 1* | 2 | 2 | 22 | 39 | 84 | 552 | 310 | 162 | 17 | 63 | 25 |
| Salta (23) | 136 | 122 | 102 | 20 | 6 | 0,4 | 0,2* | 2 | 6 | 11 | 59 | 87 | 552 | 345 | 128 | 3 | 76 | 24 |
| Tucumán (24) | 195 | 164 | 157 | 53 | 38 | 13 | 11 | 10* | 16 | 65 | 93 | 138 | 943 | 497 | 238 | 34 | 174 | 19 |
| Andalgala (5) | 80 | 69 | 64 | 17 | 38 | 4,3 | 0,1* | 5,8 | 7 | 8 | 10 | 17 | 285 | 166 | 85 | 10 | 25 | 28 |
| Pilcayo (14) | 43 | 28 | 19 | 7 | 4 | 2 | 1 | 1 | 0,1 | 10 | 4 | 7 | 133 | 85 | 30 | 4 | 14 | 32 |
| Catamarca (16) | 79 | 46 | 41 | 17 | 17 | 3 | 0,2* | 2 | 4 | 20 | 36 | 66 | 301 | 161 | 75 | 5 | 60 | 26 |
| La Rioja (18) | 58 | 51 | 38 | 10 | 0,2* | 2 | 3 | 2 | 3 | 5 | 35 | 52 | 274 | 161 | 49 | 7 | 57 | 21 |
| Saladillo (5) | 38 | 52 | 144 | 24 | 1,5 | 2* | 7 | 17 | 24 | 49 | 44 | 33 | 454 | 128 | 183 | 26 | 117 | 31 |
| San Juan (22) | 12 | 8 | 6 | 2 | 2 | 0,8 | 0,4 | 1 | 0,11* | 4 | 3 | 10 | 49 | 30 | 10 | 2 | 7 | 24 |
| Paramillo de Uspallata (4) | 21 | 31 | 4 | 0* | 2 | 1,4 | 0,4 | 4 | 4 | 32 | 21 | 5 | 175 | 57 | 6 | 5,5 | 57 | 23 |
| Mendoza (22) | 23 | 16 | 32 | 16 | 3 | 5 | 3* | 4 | 4 | 17 | 16 | 9 | 148 | 48 | 51 | 12 | 37 | 20 |
| Chos Malal (5) | 0 | 5 | 26 | 2 | 11 | 19 | 51 | 42 | 0* | 15 | 18 | 3 | 192 | 8 | 39 | 112 | 33 | 27 |
| Provinz Buenos Aires. | | | | | | | | | | | | | | | | | | |
| Buenos Aires (36) | 74 | 62 | 105 | 71 | 71 | 71 | 53* | 57 | 77 | 92 | 70 | 98 | 901 | 234 | 247 | 181 | 239 | 6 |
| Matanzas (15) | 90 | 56* | 103 | 82 | 69 | 66 | 56* | 66 | 75 | 68 | 61 | 109 | 892 | 246 | 254 | 188 | 204 | 6 |
| Estancia S. Juan (30) | 93 | 63 | 116 | 80 | 69 | 76 | 53* | 69 | 88 | 90 | 84 | 95 | 976 | 251 | 265 | 195 | 292 | 6 |
| S. Antonio de Arco (31) | 138 | 45 | 79 | 56 | 58 | 72 | 36 | 26* | 58 | 81 | 58 | 139 | 846 | 322 | 193 | 134 | 107 | 13 |
| Tatay (9) | 93 | 45 | 115 | 73 | 67 | 58 | 34 | 31* | 69 | 77 | 96 | 101 | 859 | 239 | 255 | 123 | 242 | 10 |
| Salado (13) | 81 | 47 | 98 | 32 | 57 | 46* | 49 | 67 | 53 | 51 | 72 | 65 | 738 | 193 | 207 | 162 | 178 | 7 |
| Lobos (5) | 60 | 65 | 59 | 31 | 29* | 44 | 45 | 60 | 58 | 80 | 101 | 75 | 713 | 200 | 119 | 149 | 245 | 10 |
| Dolores (17) | 78 | 67 | 91 | 46 | 39 | 51 | 47 | 62 | 59 | 55 | 69 | 59 | 733 | 204 | 178 | 170 | 183 | 7 |
| Estancia de los Ingleses (27) | 70 | 59 | 87 | 70 | 76 | 84 | 50* | 57 | 65 | 74 | 70 | 58 | 820 | 187 | 233 | 191 | 209 | 5 |
| Azul (9) | 78 | 58 | 113 | 58 | 49 | 24* | 60 | 67 | 47 | 92 | 69 | 98 | 813 | 234 | 220 | 151 | 208 | 11 |
| Saladillo (4) | 49 | 43 | 51 | 15* | 26 | 37 | 64 | 83 | 89 | 81 | 131 | 60 | 739 | 152 | 162 | 184 | 301 | 16 |
| Piqué (9) | 62 | 40 | 121 | 48 | 51 | 12* | 33 | 30 | 33 | 45 | 52 | 36 | 563 | 138 | 220 | 75 | 130 | 19 |
| La Carlota (3) | 57 | 38 | 82 | 34 | 39 | 0* | 41 | 42 | 1 | 63 | 56 | 50 | 504 | 145 | 155 | 84 | 129 | 16 |
| Maipú (9) | 73 | 48 | 95 | 40 | 42 | 21* | 71 | 56 | 41 | 62 | 53 | 53 | 658 | 174 | 177 | 148 | 159 | 11 |
| Ajaquecho (84) | 91 | 80 | 113 | 59 | 61 | 50 | 67 | 49* | 59 | 71 | 63 | 58 | 821 | 299 | 233 | 166 | 193 | 8 |
| Tandil (16) | 80 | 70 | 134 | 68 | 71 | 56 | 78 | 48* | 60 | 76 | 75 | 72 | 888 | 222 | 272 | 182 | 211 | 10 |
| Gen. de la Madrid (9) | 89 | 38 | 113 | 52 | 52 | 16* | 58 | 38 | 41 | 42 | 62 | 61 | 659 | 185 | 217 | 112 | 145 | 15 |

| Station | Januar | Februar | März | April | Mai | Juni | Juli | August | September | Oktober | November | Dezember | Jahr | Sommer | Herbst | Winter | Frühling | Schwankung in % |
|---------------------------|--------|---------|------|-------|-----|------|------|--------|-----------|---------|----------|----------|------|--------|--------|--------|----------|--------------------|
| Mar del Plata (9) | 63 | 63 | 74 | 39 | 78 | 33* | 87 | 56 | 46 | 52 | 40 | 72 | 703 | 198 | 191 | 176 | 138 | 2 |
| Bahia Blanca (30) | 39 | 43 | 67 | 41 | 25 | 2* | 26 | 25 | 38 | 46 | 51 | 45 | 468 | 127 | 133 | 73 | 135 | 10 |
| Patagonien und Feuerland. | | | | | | | | | | | | | | | | | | |
| Río Colorado (5) | 132 | 77 | 116* | 81 | 126 | 31 | 36 | 15* | 17 | 92 | 29 | 28 | 783 | 237 | 323 | 85 | 138 | 15 |
| Viedma (3) | 10 | 20 | 27 | 43 | 37 | 8 | 12 | 35 | 32 | 4* | 27 | 26 | 346 | 187 | 507 | 403 | 499 | 9 |
| Rawson (9) | 12 | 15 | 37 | 15 | 38 | 27 | 11* | 22 | 20 | 11 | 22 | 27 | 259 | 31 | 90 | 62 | 53 | 10 |
| 16 de Octubre (5) | 28 | 29 | 24 | 64 | 60 | 26 | 26 | 38 | 31 | 28 | 23 | 15 | 451 | 72 | 148 | 150 | 82 | 16 |
| Punta Arenas (17) | 39 | 38 | 47 | 43 | 40 | 50 | 51 | 36 | 28* | 33 | 30 | 36 | 463 | 106 | 130 | 137 | 91 | 5 |
| Ushuaia (10) | 62 | 63 | 52 | 70 | 56 | 53 | 36 | 37 | 32* | 40 | 38 | 50 | 589 | 173 | 178 | 126 | 140 | 6 |
| Orange-Bai (1) | 102 | 86 | 152 | 178 | 115 | 123 | 39 | 139 | 152 | 88 | 126 | 151 | 1511 | 399 | 445 | 301 | 366 | |
| Isla de los Estados (10) | 94 | 126 | 146 | 119 | 150 | 177 | 131 | 120 | 94 | 89* | 98 | 133 | 1447 | 353 | 385 | 428 | 281 | 6 |
| Dungeness (14) | 134 | 44 | 38 | 5 | 7 | 11 | 3 | 22 | 10 | 9 | 37 | 18 | 318 | 196 | 50 | 16 | 56 | |

Westliches Südamerika.

Kolumbien und Ecuador.

| | | | | | | | | | | | | | | W | E | S | II | |
|--------------------------|-----|-----|-----|-----|-----|-----|-----|-----|-----|-----|-----|-----|------|-----|-----|-----|-----|----|
| Antioquia (2) | 23 | 14* | 25 | 118 | 167 | 165 | 26 | 195 | 108 | 143 | 85 | 20 | 1009 | 57 | 310 | 306 | 336 | 15 |
| Medellin (5) | 55* | 64 | 133 | 170 | 197 | 198 | 105 | 130 | 163 | 187 | 149 | 68 | 1596 | 187 | 507 | 403 | 499 | 9 |
| Marmato (2) | 50 | 88 | 138 | 141 | 251 | 285 | 39 | 132 | 92 | 176 | 256 | 102 | 1631 | 240 | 530 | 337 | 524 | 12 |
| Bogotá (3 1/2) | 94 | 90 | 115 | 244 | 165 | 81 | 62* | 81 | 74 | 214 | 243 | 143 | 1644 | 317 | 524 | 232 | 514 | 11 |
| Hochebene v. Bogotá (10) | 62 | 53 | 98 | 117 | 136 | 66 | 66 | 81 | 81 | 203 | 96 | 50* | 1104 | 165 | 349 | 216 | 374 | 14 |
| | | | | | | | | | | | | | | S | II | W | F | |
| Quito (4—7) | 82 | 99 | 123 | 177 | 117 | 38 | 27* | 56 | 65 | 98 | 101 | 91 | 1074 | 272 | 417 | 121 | 264 | 13 |
| Faigue (1) | 323 | 217 | 325 | 188 | 94 | 27 | 8 | 62 | 25 | 42 | 21 | 152 | 1433 | 692 | 607 | 41 | 43 | 22 |

Peru.

| | | | | | | | | | | | | | | | | | | |
|----------------------|-----|------|------|-----|-----|-----|-----|------|------|-----|-----|-----|------|------|------|-----|-----|----|
| Lima (6) | 1 | 0,1* | 0,1* | 0,4 | 1,3 | 4,6 | 8,4 | 12,3 | 13,1 | 3,9 | 1,6 | 0,6 | 46 | 2 | 2 | 25 | 17 | 28 |
| La Merced (1) | 365 | 472 | 321 | 419 | 354 | 37 | 187 | 195 | 243 | 248 | 401 | 348 | 3610 | 1185 | 1094 | 439 | 892 | |
| Chosica (1 1/2) | 3 | 100 | 17 | 30 | 0 | 0 | 0* | 0 | 0 | 0 | 0 | 6 | 159 | 109 | 47 | 0 | 0 | |
| Vincocayca (1 1/2) | 76 | 96 | 66 | 0 | 1 | 0 | 0* | 0 | 4 | 0 | 7 | 13 | 263 | 185 | 67 | 0 | 11 | |
| Arequipa (2 1/2) | 16 | 81 | 12 | 0 | 1,5 | 0 | 0* | 0,3 | 0 | 2 | 0,4 | 1,3 | 97 | 13 | 0 | 2 | 71 | |
| Mollendo (1 1/2) | 0 | 2 | 0 | 2 | 1 | 1 | 0* | 6 | 1 | 2 | 2 | 1 | 21 | 3 | 6 | 7 | 5 | |
| San Ignacio Caylloma | 151 | 184 | 91 | 8 | 0 | 0 | 0* | 0 | 0 | 17 | 23 | 73 | 547 | 408 | 99 | 0 | 40 | |

Bolivien.

| | | | | | | | | | | | | | | | | | | |
|----------------|-----|-----|----|----|----|----|-----|----|----|----|----|-----|-----|-----|-----|----|-----|----|
| La Paz (4 1/2) | 98 | 115 | 66 | 37 | 12 | 2* | 3,7 | 28 | 20 | 33 | 39 | 109 | 438 | 322 | 115 | 9 | 92 | 23 |
| Cochabamba (4) | 107 | 89 | 63 | 11 | 1 | 7 | 5 | 4* | 17 | 15 | 32 | 101 | 562 | 297 | 85 | 16 | 64 | 23 |
| Oruro (4) | 13 | 14 | 3 | 2 | 0 | 0 | 0* | 1 | 1 | 3 | 6 | 54 | 30 | 19 | 0 | 5 | 26 | |
| Sucre (16) | 166 | 122 | 92 | 51 | 5 | 4* | 6 | 6 | 22 | 34 | 69 | 117 | 694 | 405 | 138 | 16 | 123 | 23 |

Chile.

| | | | | | | | | | | | | | | | | | | |
|------------------------------|------|------|-----|-----|-----|------|------|------|-----|-----|-----|-----|------|-----|-----|------|-----|----|
| Iquique (5) | 0 | 0 | 0 | 0 | 0 | 0 | 3,6 | 0 | 0 | 0 | 0 | 0 | 3 | 0 | 0 | 3 | 0 | |
| Caldera (4 1/2) | 0,1 | 0 | 0 | 0 | 1,6 | 0,3 | 7,8 | 5,6 | 0,3 | 0,2 | 0 | 0,1 | 15,8 | 0,2 | 1,6 | 13,3 | 0,7 | 50 |
| Copiapó (4) | 0 | 0 | 0 | 0 | 8 | 0 | 0 | 0 | 0 | 0 | 0 | 0 | 8 | 0 | 0 | 0 | 0 | |
| Isla Chañaral (4 1/2) | 0 | 0 | 0 | 1,4 | 2,3 | 26,1 | 34,3 | 24,3 | 1,6 | 0,3 | 0,1 | 0 | 91 | 0 | 3,7 | 85 | 2 | 38 |
| La Serena (4) | 0 | 0 | 0 | 0 | 7 | 8 | 13 | 4 | 3 | 3 | 0 | 0 | 38 | 0 | 7 | 25 | 6 | 34 |
| Punta Tortuga (5) | 0 | 0,1 | 0 | 1,6 | 1,6 | 8,5 | 27 | 4,5 | 0 | 0,2 | 0 | 0 | 168 | 0,1 | 11 | 157 | 0,4 | 50 |
| Valparaiso (10) | 0 | 0 | 2,3 | 2 | 6,8 | 15,1 | 13,5 | 8,6 | 11 | 13 | 8 | 0,1 | 497 | 0 | 93 | 372 | 32 | 30 |
| Isla Juan Fernandez (3) | 1,4 | 19 | 39 | 7,4 | 149 | 225 | 86 | 61 | 59 | 165 | 27 | 7 | 768 | 40 | 263 | 372 | 93 | 28 |
| Santiago (3 1/2) | 1* | 2 | 5 | 16 | 47 | 63 | 74 | 58 | 34 | 13 | 6 | 325 | 1 | 6 | 68 | 195 | 53 | 22 |
| Talca (4) | 5 | 3* | 12 | 22 | 110 | 104 | 100 | 72 | 37 | 29 | 4 | 7 | 505 | 15 | 144 | 376 | 20 | 49 |
| Carranza (3) | 0,2* | 5 | 1 | 12 | 48 | 157 | 141 | 31 | 18 | 9 | 7 | 11 | 363 | 15 | 61 | 252 | 34 | 24 |
| Tumbes (3 1/2) | 0,4* | 17 | 173 | 109 | 163 | 135 | 72 | 24 | 20 | 7 | 3 | 742 | 24 | 299 | 368 | 51 | 22 | |
| Isla Santa Maria (4 1/2) | 5* | 13 | 40 | 57 | 166 | 217 | 123 | 71 | 36 | 20 | 9 | 10 | 767 | 28 | 263 | 411 | 65 | 27 |
| Lota (1 1/2) | 15 | 59 | 152 | 108 | 330 | 293 | 504 | 263 | 27 | 18 | 41 | 72 | 1817 | 81 | 590 | 1090 | 80 | |
| Isla Mocha E (3 1/2) | 33 | 47 | 122 | 162 | 276 | 361 | 267 | 125 | 113 | 40 | 57 | 41 | 1695 | 121 | 560 | 803 | 211 | |
| Isla Mocha W (4 1/2) | 18* | 4 | 109 | 133 | 259 | 259 | 235 | 151 | 77 | 30 | 39 | 22 | 1376 | 84 | 501 | 645 | 148 | 17 |
| Valdivia (22) | 77* | 0 | 174 | 253 | 370 | 468 | 580 | 331 | 108 | 132 | 145 | 115 | 2900 | 282 | 794 | 1379 | 445 | 17 |
| Punta Niebla (3 1/2) | 38 | 53 | 97 | 157 | 266 | 280 | 227 | 151 | 157 | 48 | 80 | 25* | 1588 | 116 | 520 | 658 | 294 | 16 |
| Punta Galería (5) | 91 | 150 | 170 | 288 | 415 | 491 | 426 | 324 | 195 | 107 | 147 | 78* | 2882 | 319 | 873 | 1241 | 449 | 14 |
| Puerto Montt (26) | 124 | 109* | 180 | 185 | 293 | 243 | 306 | 240 | 168 | 150 | 117 | 157 | 2300 | 394 | 658 | 783 | 463 | 8 |
| Ancud (6 1/2) | 97* | 109 | 178 | 188 | 362 | 290 | 312 | 254 | 217 | 134 | 124 | 118 | 2383 | 324 | 728 | 856 | 473 | 11 |
| Isla de los Evangelistas (5) | 335 | 261 | 314 | 303 | 219 | 214 | 192 | 160* | 496 | 257 | 184 | 283 | 2918 | 879 | 836 | 566 | 637 | 6 |

Regensummen der Jahreszeiten in Argentinien (nach Chavanne).

| Station | Sommer | Herbst | Winter | Frühling | Jahr | Regenzeit in % der Jahresmenge | Trockenzeit in % der Jahresmenge |
|---------------------------|--------|--------|--------|----------|------|--------------------------------------|--|
| Cochinoca (2) | 92 | 46 | 2 | 21 | 161 | 96 | 4 |
| Jujuy (2) | 368 | 155 | 21 | 102 | 649 | 93 | 7 |
| Ingenio Esperanza (4) | 349 | 235 | 45 | 173 | 802 | 97 | 3 |
| Cachi (4) | 102 | 38 | 1 | 17 | 158 | 98 | 2 |
| Villa Clorinda (2) | 472 | 375 | 126 | 343 | 1316 | 83 | 17 |
| Posadas (4) | 442 | 325 | 182 | 389 | 1338 | 87 | 13 |
| Colonia Popular (3) | 407 | 330 | 102 | 290 | 1129 | 85 | 15 |
| La Banda (5) | 214 | 162 | 15 | 90 | 481 | 95 | 5 |
| Tinogasta (2) | 97 | 46 | 7 | 35 | 185 | 95 | 5 |
| Sarmientos (3) | 130 | 62 | 8 | 48 | 248 | 96 | 4 |
| Chilcito (2) | 145 | 90 | 8 | 56 | 275 | 95 | 5 |
| Pinto (3) | 228 | 156 | 20 | 127 | 531 | 92 | 8 |
| Recreo (4) | 127 | 68 | 14 | 79 | 288 | 93 | 7 |
| Esquina (4) | 318 | 253 | 100 | 234 | 905 | 79 | 21 |
| San José de Feliciano (4) | 315 | 268 | 175 | 279 | 1037 | 81 | 19 |
| Morteros (3) | 268 | 192 | 54 | 175 | 689 | 79 | 21 |
| Capilla del Monte (2) | 318 | 117 | 21 | 155 | 611 | 89 | 11 |
| San Gerónimo (2) | 313 | 118 | 16 | 140 | 587 | 88 | 12 |
| Huerta Grande (2) | 300 | 100 | 24 | 132 | 585 | 93 | 7 |
| La Falda (2) | | | | | | | |
| La Calera (2) | 312 | 118 | 22 | 160 | 612 | 92 | 8 |
| San Roque (4) | 267 | 124 | 14 | 147 | 552 | 91 | 9 |
| San Francisco (2) | 274 | 182 | 56 | 170 | 682 | 85 | 15 |
| Santa Fé (5) | 309 | 242 | 86 | 211 | 848 | 81 | 19 |
| Río Segundo (6) | 230 | 110 | 30 | 136 | 506 | 91 | 9 |
| Alta Gracia (2) | 279 | 125 | 30 | 146 | 580 | 87 | 13 |
| Monte (6) | 204 | 225 | 148 | 186 | 773 | 81 | 19 |
| Nieve de Julio (7) | 213 | 200 | 133 | 102 | 738 | 78 | 22 |
| Estancia Sewell (5) | 224 | 217 | 109 | 164 | 704 | 78 | 22 |
| 25 de Mayo (4) | 202 | 195 | 140 | 182 | 721 | 78 | 22 |
| Del Carril (4) | 178 | 190 | 107 | 159 | 634 | 83 | 17 |
| General Paz (12) | 206 | 223 | 162 | 198 | 789 | 79 | 21 |
| Chascomus (12) | 205 | 244 | 155 | 200 | 804 | 81 | 19 |
| General Belgrano (15) | 191 | 204 | 145 | 180 | 720 | 80 | 20 |
| Pehuajó (4) | 197 | 172 | 91 | 165 | 628 | 82 | 18 |
| Guerrero (16) | 199 | 214 | 147 | 185 | 745 | 80 | 20 |
| Trenque Lauquen (6) | 191 | 184 | 88 | 174 | 637 | 81 | 19 |
| General Alvear (4) | 180 | 217 | 117 | 166 | 680 | 82 | 18 |
| Las Flores (12) | 205 | 235 | 142 | 192 | 774 | 82 | 18 |
| Castelli (4) | 211 | 234 | 162 | 202 | 809 | 80 | 20 |
| Bolivár (4) | 169 | 162 | 94 | 155 | 580 | 78 | 22 |
| Tapalqué (4) | 186 | 200 | 129 | 163 | 686 | 81 | 19 |
| Cuchari (10) | 187 | 209 | 136 | 176 | 708 | 81 | 19 |
| General Lavalle (4) | 206 | 237 | 152 | 204 | 799 | 81 | 19 |
| General Guido (4) | 201 | 247 | 154 | 182 | 784 | 80 | 20 |
| Ranch (7) | 197 | 214 | 128 | 168 | 707 | 82 | 18 |
| La Larga (2) | 193 | 184 | 80 | 99 | 506 | 78 | 22 |
| Olavarrin (12) | 221 | 234 | 128 | 202 | 785 | 83 | 17 |
| Laprida (4) | 162 | 156 | 91 | 148 | 557 | 80 | 20 |
| General Acha (2) | 191 | 148 | 95 | 135 | 569 | 80 | 20 |
| Sauce Corto (6) | 179 | 162 | 69 | 146 | 556 | 78 | 22 |
| Coronel Vidal (9) | 208 | 224 | 120 | 188 | 740 | 83 | 17 |
| Suarez (2) | 165 | 154 | 80 | 126 | 526 | 79 | 21 |
| Ramos Otero (5) | 147 | 161 | 102 | 129 | 539 | 81 | 19 |
| Epupel (2) | 177 | 162 | 74 | 111 | 524 | 76 | 24 |
| San Martín (4) | 241 | 267 | 162 | 224 | 894 | 82 | 18 |
| Chacabuco (5) | 199 | 170 | 104 | 167 | 640 | 83 | 17 |
| Junin (7) | 246 | 223 | 122 | 201 | 792 | 82 | 18 |
| Moron (4) | 269 | 219 | 140 | 207 | 775 | 82 | 18 |
| Merlo (4) | 217 | 250 | 135 | 208 | 812 | 83 | 17 |
| Moreno (4) | 205 | 248 | 148 | 203 | 804 | 82 | 18 |
| Mariano Acosta (4) | 204 | 231 | 147 | 182 | 734 | 84 | 16 |
| Barracas al Sud (4) | 241 | 277 | 184 | 232 | 904 | 83 | 17 |
| San Justo (4) | 230 | 268 | 167 | 219 | 884 | 81 | 19 |
| General Villegas (2) | 218 | 191 | 109 | 168 | 686 | 77 | 23 |
| Quilones (4) | 217 | 239 | 164 | 209 | 826 | 80 | 20 |

| Station | Sommer | Herbst | Winter | Frühling | Jahr | Regenzeit in % der Jahresmenge | Trockenzeit in % der Jahresmenge |
|-----------------------|--------|--------|--------|----------|------|--------------------------------------|--|
| Suipacha (4) | 202 | 218 | 156 | 185 | 761 | 80 | 20 |
| Marcos Paz (4) | 225 | 252 | 161 | 220 | 861 | 80 | 20 |
| Lomas de Zamora (12) | 242 | 262 | 173 | 211 | 889 | 81 | 19 |
| Almirante Brown (4) | 230 | 261 | 166 | 227 | 884 | 81 | 19 |
| Fr. Varela (4) | 219 | 246 | 144 | 209 | 818 | 82 | 18 |
| Lincoln (6) | 223 | 194 | 102 | 177 | 696 | 81 | 19 |
| Chivilcoy (7) | 214 | 232 | 129 | 187 | 762 | 82 | 18 |
| La Plata (15) | 241 | 268 | 178 | 235 | 922 | 81 | 19 |
| Las Heras (4) | 231 | 265 | 166 | 220 | 882 | 81 | 19 |
| San Vicente (12) | 227 | 243 | 151 | 203 | 824 | 81 | 19 |
| Cafuelas (6) | 235 | 268 | 168 | 208 | 879 | 81 | 19 |
| Navarro (4) | 238 | 249 | 139 | 226 | 852 | 83 | 17 |
| Bragado (4) | 227 | 208 | 126 | 200 | 761 | 81 | 19 |
| Brandzen (4) | 223 | 272 | 175 | 220 | 890 | 80 | 20 |
| Magdalena (4) | 230 | 259 | 160 | 225 | 874 | 82 | 18 |
| Jeppener (11) | 217 | 233 | 173 | 205 | 828 | 79 | 22 |
| Ernestina (2) | 203 | 228 | 102 | 190 | 723 | 85 | 15 |
| Roque Perez (5) | 187 | 218 | 128 | 159 | 692 | 81 | 19 |
| Sastre (4) | 282 | 194 | 61 | 182 | 719 | 80 | 20 |
| Trull (3) | 285 | 190 | 70 | 172 | 717 | 84 | 16 |
| Villaguay (2) | 304 | 257 | 135 | 229 | 925 | 71 | 29 |
| Oncativo (4) | 238 | 164 | 59 | 150 | 611 | 87 | 13 |
| Galvez (4) | 302 | 243 | 79 | 220 | 844 | 85 | 15 |
| Sau Marcial (3) | 301 | 246 | 122 | 219 | 888 | 72 | 28 |
| Chañares (5) | 240 | 167 | 52 | 152 | 613 | 89 | 11 |
| Castro (2) | 288 | 195 | 74 | 170 | 727 | 88 | 12 |
| El Trebol (4) | 282 | 179 | 64 | 163 | 688 | 86 | 14 |
| Belleville (10) | 260 | 180 | 85 | 151 | 656 | 84 | 16 |
| Las Rosas (3) | 275 | 185 | 62 | 176 | 698 | 88 | 12 |
| Ballesteros (7) | 261 | 182 | 85 | 158 | 666 | 86 | 14 |
| Leones (4) | 223 | 199 | 82 | 184 | 688 | 83 | 17 |
| Elisa (4) | 279 | 186 | 60 | 178 | 703 | 87 | 13 |
| Marcos Juarez (2) | 265 | 187 | 67 | 161 | 680 | 82 | 18 |
| General Roca (6) | 282 | 214 | 92 | 200 | 788 | 85 | 15 |
| Armstrong (6) | 245 | 207 | 90 | 196 | 738 | 88 | 12 |
| Cañada de Gomez (7) | 302 | 260 | 99 | 232 | 893 | 85 | 15 |
| Roldan (3) | 307 | 257 | 102 | 246 | 912 | 82 | 18 |
| Fisherton (8) | 302 | 248 | 105 | 207 | 862 | 82 | 18 |
| Gualeguay (2) | 361 | 232 | 150 | 208 | 851 | 81 | 19 |
| Alvarez (3) | 220 | 189 | 119 | 180 | 718 | 81 | 19 |
| Fuentes (3) | 234 | 217 | 112 | 187 | 750 | 87 | 13 |
| San Nicolas (7) | 261 | 252 | 146 | 215 | 874 | 86 | 14 |
| Ramallo (4) | 269 | 227 | 123 | 209 | 828 | 83 | 17 |
| Peyrano (3) | 247 | 208 | 101 | 179 | 735 | 87 | 13 |
| Estancia Ombú (6) | 295 | 270 | 122 | 218 | 905 | 80 | 20 |
| Las Hermanas (4) | 279 | 260 | 137 | 226 | 902 | 76 | 24 |
| Canals (2) | 260 | 180 | 75 | 155 | 670 | 81 | 19 |
| Conesa (4) | 226 | 197 | 117 | 182 | 722 | 81 | 19 |
| El Paraiso (9) | 290 | 275 | 121 | 220 | 906 | 79 | 21 |
| Arias (2) | 272 | 190 | 79 | 162 | 703 | 84 | 16 |
| Villa Mercedes (2) | 182 | 113 | 50 | 155 | 500 | 86 | 14 |
| San Pedro (3) | 290 | 275 | 143 | 233 | 911 | 84 | 16 |
| Venado Tuerto (4) | 238 | 200 | 68 | 181 | 687 | 82 | 18 |
| Baradero (3) | 256 | 283 | 122 | 218 | 879 | 85 | 15 |
| Colón (4) | 222 | 181 | 110 | 184 | 707 | 83 | 17 |
| Pergamino (4) | 206 | 197 | 115 | 190 | 708 | 81 | 19 |
| Vieña Mackenna (2) | 211 | 173 | 59 | 159 | 602 | 75 | 25 |
| La Cautiva (2) | 202 | 170 | 68 | 160 | 600 | 75 | 25 |
| Arrecifes (5) | 184 | 215 | 120 | 168 | 687 | 82 | 18 |
| Zárate (5) | 229 | 250 | 120 | 211 | 832 | 83 | 17 |
| Campana (4) | 243 | 272 | 129 | 224 | 867 | 85 | 15 |
| Rojas (4) | 232 | 202 | 127 | 196 | 757 | 83 | 17 |
| Capilla del Señor (5) | 218 | 243 | 167 | 200 | 828 | 80 | 20 |
| Salto (4) | 232 | 238 | 123 | 203 | 796 | 83 | 17 |
| Las Conchas (4) | 261 | 295 | 167 | 226 | 949 | 82 | 18 |
| Pilar (4) | 230 | 265 | 147 | 217 | 859 | 82 | 18 |
| Giles (4) | 205 | 237 | 144 | 203 | 789 | 81 | 19 |
| San Fernando (4) | 251 | 276 | 144 | 218 | 889 | 84 | 16 |

| Station | Sommer | Herbst | Winter | Frühling | Jahr | Regenzeit in % der Jahresmenge | Trockenzeit in % der Jahresmenge |
|------------------------|--------|--------|--------|----------|------|--------------------------------------|--|
| General Sarmiento (4) | 242 | 288 | 153 | 235 | 918 | 84 | 16 |
| Victoria (4) | 230 | 257 | 125 | 214 | 826 | 95 | 15 |
| Carlos Keer (4) | 202 | 231 | 108 | 152 | 693 | 84 | 16 |
| San Isidro | 260 | 276 | 171 | 238 | 945 | 82 | 18 |
| Cuadro Nacional (2) | 71 | 46 | 28 | 35 | 180 | 85 | 15 |
| Lajan (4) | 229 | 254 | 156 | 207 | 846 | 81 | 19 |
| Rivas (2) | 190 | 208 | 101 | 188 | 687 | 85 | 15 |
| General Rodriguez (4) | 216 | 235 | 124 | 198 | 773 | 82 | 18 |
| Juarez (12) | 173 | 191 | 102 | 151 | 620 | 85 | 17 |
| Ramon Blanco (2) | 182 | 168 | 80 | 119 | 549 | 77 | 23 |
| Balcarce (6) | 170 | 199 | 134 | 152 | 655 | 79 | 21 |
| Cor. Pringles (5) | 169 | 147 | 80 | 127 | 553 | 74 | 26 |
| Bernasconi (2) | 180 | 160 | 84 | 122 | 552 | 79 | 21 |
| Gonzalez Chaves (9) | 163 | 168 | 105 | 130 | 566 | 81 | 19 |
| Jacinto Arauz (2) | 179 | 160 | 78 | 129 | 546 | 78 | 22 |
| Tornquist (9) | 149 | 161 | 51 | 126 | 488 | 89 | 11 |
| Loberia (5) | 162 | 178 | 104 | 145 | 589 | 82 | 18 |
| General Rondeau (2) | 175 | 162 | 82 | 141 | 560 | 80 | 20 |
| San German (2) | 177 | 165 | 76 | 145 | 563 | 81 | 19 |
| Napostá (12) | 152 | 170 | 59 | 139 | 520 | 88 | 12 |
| Herrnando (2) | 172 | 160 | 79 | 136 | 547 | 79 | 21 |
| Tres Arroyos | 161 | 184 | 104 | 154 | 608 | 83 | 17 |
| Aparicio (5) | 142 | 158 | 109 | 127 | 536 | 80 | 20 |
| Quequen (4) | 141 | 158 | 102 | 123 | 524 | 81 | 19 |
| Nevochea (6) | 155 | 160 | 138 | 142 | 595 | 77 | 23 |
| Nueva Roma (2) | 179 | 164 | 75 | 142 | 560 | 80 | 20 |
| Cor. Dorrego (4) | 168 | 177 | 94 | 160 | 599 | 84 | 16 |
| San Roman (5) | 142 | 156 | 55 | 122 | 505 | 83 | 17 |
| Villa Olga (2) | 184 | 178 | 72 | 134 | 568 | 82 | 18 |
| Chelforó (2) | 20 | 39 | 61 | 28 | 148 | 86 | 14 |
| Puerto San Antonio (2) | | | | | | | |
| Puerto Gallegos (2) | 36 | 87 | 58 | 28 | 209 | 67 | 33 |
| Puerto Cook (11) | 365 | 429 | 412 | 294 | 1500 | 71 | 29 |

Regengebiete und jährlicher Gang des Regenfalles.

Monatssummen in Prozenten der gesamten Jahressumme.

| | Januar | Februar | März | April | Mai | Juni | Juli | August | September | Oktober | November | Dezember | Zahl der Jahre | Winter | Frühling | Sommer | Herbst |
|--|--------|---------|------|-------|------|------|------|--------|-----------|---------|----------|----------|-------------------|--------|----------|--------|--------|
| Doppelte Regenzeit. | | | | | | | | | | | | | | | | | |
| Cartagena | 0 | 0.8 | 0.8 | 0.8 | 11.4 | 14.1 | 8.8 | 14.6 | 14.1 | 23.8 | 12.7 | 1.6 | 6 | 1.6 | 11.8 | 36.6 | 49.8 |
| Cardenas | 3.3 | 0.8 | 2.1 | 3.8 | 9.3 | 12.8 | 15.7 | 11.9 | 11.8 | 13.2 | 11.8 | 5.8 | 16 | 9.8 | 15.2 | 39.1 | 36.2 |
| Georgetown | 8.8 | 6.3 | 6.6 | 7.8 | 12.3 | 13.8 | 11.7 | 7.7 | 3.1 | 2.7 | 9.8 | 13.0 | 50 | 28.5 | 26.6 | 32.8 | 12.2 |
| Cayenne | 11.9 | 10.2 | 12.8 | 13.1 | 16.8 | 12.8 | 5.8 | 2.1 | 0.9 | 1.1 | 3.8 | 8.9 | 41 | 31.0 | 42.8 | 20.1 | 5.9 |
| | | | | | | | | | | | | | | S | H | W | F |
| Maniós | 11.8 | 11.4 | 14.1 | 15.8 | 9.0 | 6.1 | 3.8 | 2.2 | 1.8 | 4.7 | 7.8 | 12.7 | 64 | 35.4 | 38.6 | 11.9 | 14.1 |
| Quito | 7.97 | 9.2 | 11.4 | 16.4 | 19.8 | 3.3 | 2.3 | 5.2 | 4.1 | 9.2 | 9.4 | 8.8 | 4 | 25.3 | 38.6 | 11.2 | 24.7 |
| | | | | | | | | | | | | | | W | F | S | H |
| Bogotá | 5.8 | 5.8 | 7.1 | 15.1 | 19.2 | 5.0 | 4.2 | 5.2 | 4.8 | 13.2 | 15.1 | 8.9 | 31 | 20.2 | 32.4 | 14.4 | 32.8 |
| | | | | | | | | | | | | | | S | H | W | F |
| Bahia | 4.9 | 5.1 | 10.1 | 11.7 | 15.1 | 12.8 | 9.2 | 6.8 | 4.8 | 8.5 | 8.2 | 3.7 | 10 | 13.7 | 36.9 | 28.8 | 21.6 |
| Exzessiver Sommerregen (es fallen im Sommer über 50 % der Jahresmenge). | | | | | | | | | | | | | | | | | |
| La Paz | 18.2 | 21.4 | 12.2 | 6.2 | 2.2 | 0.4 | 0.8 | 0.6 | 3.7 | 6.1 | 7.2 | 20.2 | 4 | 59.8 | 21.4 | 1.8 | 17.0 |
| Sucre | 23.9 | 17.6 | 13.2 | 7.2 | 0.7 | 0.8 | 0.8 | 0.8 | 3.2 | 4.8 | 9.8 | 18.8 | 16 | 58.4 | 21.2 | 2.8 | 18.0 |
| Salta | 24.7 | 22.1 | 18.8 | 3.6 | 1.2 | 0.1 | 0.6 | 0.6 | 1.1 | 2.0 | 10.7 | 15.8 | 23 | 62.8 | 23.2 | 0.7 | 13.8 |
| Pilecio | 32.2 | 21.1 | 14.2 | 5.2 | 3.0 | 1.4 | 0.8 | 0.8 | 0.1 | 7.8 | 3.0 | 19.8 | 14 | 63.8 | 22.4 | 3.0 | 10.0 |
| San Juan | 24.3 | 16.2 | 12.2 | 4.3 | 3.1 | 1.8 | 0.4 | 2.0 | 0.3 | 8.9 | 6.1 | 20.2 | 22 | 61.2 | 20.4 | 4.0 | 14.0 |
| Sabará | 18.2 | 13.3 | 11.7 | 3.2 | 2.2 | 0.9 | 0.7 | 0.8 | 3.2 | 7.1 | 14.2 | 23.9 | 25 | 55.7 | 17.1 | 2.8 | 23.9 |
| Porto Ferreira | 20.0 | 17.7 | 12.6 | 5.8 | 2.8 | 2.2 | 0.8 | 1.8 | 5.2 | 8.1 | 11.3 | 12.8 | 10 | 50.2 | 20.6 | 4.8 | 24.8 |

| | Januar | Februar | März | April | Mai | Juni | Juli | August | September | Oktober | November | Dezember | Zahl der Jahre | Sommer | Herbst | Winter | Frühling |
|---|--------|---------|------|-------|------|------|------|--------|-----------|---------|----------|----------|----------------|--------|--------|--------|----------|
| Mäßige Sommerregen (es fallen im Sommer 33–50 % der Jahressumme). | | | | | | | | | | | | | | | | | |
| Cuyabá | 17.8 | 17.1 | 16.3 | 9.1 | 3.4 | 1.7 | 0.8 | 0.4 | 4.0 | 6.8 | 10.1 | 12.3 | 6 | 47.2 | 29.6 | 2.9 | 20.2 |
| Santos | 13.4 | 13.4 | 11.3 | 10.1 | 5.7 | 6.6 | 5.1 | 5.1 | 6.3 | 6.4 | 6.1 | 10.2 | 22 | 37.0 | 27.1 | 17.1 | 19.6 |
| Asunción | 13.4 | 13.0 | 11.3 | 7.9 | 6.9 | 5.9 | 2.7 | 2.2 | 4.0 | 10.0 | 13.3 | 7.7 | 6 | 30.1 | 26.5 | 10.8 | 26.9 |
| Rio de Janeiro | 11.4 | 9.9 | 12.3 | 10.1 | 8.5 | 4.6 | 3.7 | 1.2 | 6.0 | 7.4 | 9.9 | 12.3 | 50 | 33.3 | 30.6 | 12.3 | 23.3 |
| Alto da Serra | 12.3 | 11.3 | 10.3 | 9.3 | 5.6 | 5.3 | 4.7 | 5.8 | 7.8 | 8.3 | 8.3 | 10.3 | 30 | 33.3 | 25.3 | 16.0 | 24.4 |
| Córdoba | 16.7 | 14.7 | 12.8 | 5.1 | 2.9 | 1.0 | 0.6 | 1.1 | 3.0 | 9.1 | 15.3 | 17.3 | 26 | 48.6 | 20.8 | 3.0 | 27.6 |
| Exzessive Herbstregen. | | | | | | | | | | | | | | | | | |
| S. Luiz | 3.7 | 11.1 | 22.6 | 21.6 | 21.3 | 6.3 | 6.8 | 1.8 | 0.7 | 0.7 | 0.9 | 2.4 | 44 | 17.3 | 65.7 | 14.7 | 2.3 |
| Ceará | 4.6 | 13.2 | 19.6 | 24.7 | 18.3 | 9.1 | 3.3 | 1.1 | 1.0 | 1.1 | 0.9 | 2.9 | 304 | 20.7 | 62.6 | 13.7 | 3.0 |
| Mäßige Herbstregen. | | | | | | | | | | | | | | | | | |
| Pará | 11.0 | 14.4 | 15.3 | 15.2 | 10.6 | 6.5 | 5.7 | 4.8 | 3.7 | 2.8 | 2.7 | 5.0 | 144 | 32.3 | 41.3 | 17.1 | 9.3 |
| Rawson | 4.7 | 5.8 | 13.1 | 5.8 | 14.7 | 11.2 | 4.2 | 8.6 | 7.8 | 4.2 | 8.6 | 10.1 | 9 | 21.2 | 33.6 | 24.7 | 20.7 |
| Exzessive Winterregen. | | | | | | | | | | | | | | | | | |
| Lima | 2.2 | 0.2 | 0.2 | 0.9 | 2.8 | 10.0 | 18.2 | 26.7 | 28.3 | 7.0 | 2.2 | 1.3 | 6 | 3.7 | 3.7 | 54.0 | 37.7 |
| La Serena | — | — | — | — | 18.4 | 21.7 | 34.2 | 10.3 | 7.9 | 7.8 | — | — | 4 | — | 18.4 | 65.3 | 15.6 |
| Tortuga | — | — | — | 0.7 | 7.7 | 24.3 | 30.6 | 36.1 | — | — | — | — | 5 | — | 8.1 | 91.4 | — |
| Santiago | 0.5 | 0.6 | 1.3 | 3.0 | 14.4 | 19.3 | 22.7 | 17.8 | 10.4 | 4.0 | 1.9 | 1.8 | 37 | 2.9 | 20.8 | 59.8 | 16.2 |
| Mäßige Winterregen. | | | | | | | | | | | | | | | | | |
| Pernambuco | 3.8 | 4.3 | 8.7 | 13.8 | 15.0 | 17.6 | 17.8 | 9.8 | 4.3 | 1.3 | 1.1 | 1.1 | 294 | 9.8 | 38.4 | 45.2 | 6.7 |
| Porto Alegre | 9.1 | 6.1 | 6.8 | 7.3 | 8.3 | 9.9 | 9.9 | 13.4 | 7.3 | 7.4 | 4.9 | 9.3 | 6 | 24.7 | 22.4 | 33.2 | 19.3 |
| Valdivia | 2.7 | 3.1 | 5.0 | 8.7 | 12.0 | 10.1 | 20.0 | 11.4 | 5.8 | 4.6 | 5.0 | 4.0 | 22 | 9.8 | 27.4 | 17.3 | 13.3 |
| Puerto Montt | 5.6 | 4.7 | 7.8 | 8.0 | 12.1 | 10.6 | 13.1 | 10.4 | 7.3 | 6.5 | 6.4 | 6.9 | 26 | 17.2 | 28.5 | 34.1 | 20.2 |
| Ancud | 4.3 | 4.3 | 7.3 | 7.3 | 14.6 | 13.0 | 11.8 | 12.8 | 7.6 | 5.0 | 5.9 | 5.0 | 61 | 14.1 | 29.6 | 37.8 | 18.4 |
| Gleichmäßige über das ganze Jahr verteilte Regen (keine Jahreszeit über 33 %). | | | | | | | | | | | | | | | | | |
| Blumenau | 10.6 | 11.0 | 10.4 | 8.5 | 5.6 | 6.4 | 5.2 | 6.2 | 8.0 | 8.7 | 9.2 | 9.8 | 28 | 31.3 | 24.4 | 17.8 | 26.4 |
| Montevideo | 8.3 | 6.1 | 9.0 | 8.8 | 10.0 | 8.3 | 8.7 | 8.3 | 8.0 | 9.6 | 7.8 | 8.3 | 25 | 22.1 | 27.2 | 24.1 | 25.3 |
| Buenos Aires | 8.2 | 6.0 | 11.7 | 5.9 | 7.9 | 7.9 | 5.9 | 6.2 | 5.5 | 10.2 | 7.8 | 10.8 | 36 | 35.9 | 27.5 | 20.1 | 26.5 |
| Punta Arenas | 9.2 | 8.0 | 8.7 | 9.3 | 8.7 | 13.3 | 11.3 | 7.8 | 5.2 | 7.6 | 9.3 | 7.0 | 17 | 21.9 | 26.7 | 32.4 | 19.7 |
| Isla de los Estados | 6.3 | 8.7 | 8.0 | 8.2 | 10.3 | 12.2 | 9.7 | 8.3 | 6.3 | 6.2 | 6.8 | 9.1 | 10 | 24.4 | 26.0 | 29.8 | 19.5 |
| Isote de los Evangelistas | 11.3 | 9.0 | 10.2 | 10.8 | 7.8 | 7.2 | 5.7 | 5.9 | 7.0 | 9.3 | 6.4 | 9.8 | 5 | 30.3 | 28.6 | 18.3 | 22.9 |

Relativer Exzeß (nach Angot).

| | Januar | Februar | März | April | Mai | Juni | Juli | August | September | Oktober | November | Dezember | Sommer | Herbst | Winter | Frühling |
|--------------------------------|--------|---------|-------|-------|------|-------|-------|--------|-----------|---------|----------|----------|--------|--------|--------|----------|
| Doppelte Regenzeit. | | | | | | | | | | | | | | | | |
| Cartagena | -8.8* | -7.6 | -8.2 | -7.9 | +2.8 | +5.9 | — | +5.5 | +5.8 | +15.0 | +4.0 | -6.0 | 23.0 | -8.3 | +11.4 | +24.9 |
| Cardenas | -5.0 | -6.6* | -6.1 | -3.7 | -0.8 | +3.5 | +6.1 | +3.4 | +3.6 | +3.7 | +3.6 | -2.0 | -14.0 | -10.0 | +13.9 | +11.3 |
| Georgetown | +0.3 | -1.2 | -1.2 | -0.7 | +3.0 | +5.7 | +2.1 | — | — | — | — | +4.5 | +3.8 | +1.1 | +7.0 | -12.6 |
| Cayenne | +3.4 | +2.5 | +4.3 | +1.8 | 8.1 | +4.3 | -3.0 | -0.4 | -1.8 | -7.4* | -1.7 | +0.4 | +6.3 | +17.3 | -5.1 | -19.0 |
| Mandao | +3.9 | +3.7 | +5.6 | +7.3 | +0.5 | -2.1 | -4.9 | -6.3 | -6.4 | -3.8 | -0.6 | +3.7 | +10.7 | +13.4 | -13.3 | -10.8 |
| Quito | -0.8 | +1.8 | +2.9 | +2.3 | +2.4 | -6.0* | -3.3 | -2.1 | +0.7 | +0.8 | — | — | +0.8 | +13.1 | -14.0 | -0.6 |
| Bogotá | -2.9 | -2.1 | -1.4 | -6.9 | -1.7 | -3.2 | -4.3* | -3.3 | -3.6 | +1.7 | +6.9 | +0.4 | -4.4 | +7.3 | -10.8 | +8.0 |
| Bahia | -3.6 | -2.6 | +1.6 | +3.5 | +6.6 | +1.4 | +0.7 | -2.0 | -3.4 | — | +0.1 | -4.8* | -11.0 | +11.7 | -3.1 | -3.9 |
| Exzessiver Sommerregen. | | | | | | | | | | | | | | | | |
| La Paz (21.6) | +9.7 | +13.7 | +3.8 | -1.2 | -6.3 | -7.8 | -7.9 | -4.3 | -2.4 | -1.0 | +11.3 | +35.1 | -3.6 | -23.3 | -7.8 | — |
| Sucre (23.2) | +15.4 | +9.9 | +3.7 | -0.9 | -7.8 | -7.4 | -7.6 | -7.0 | -5.0 | -3.6 | +1.7 | +8.4 | +33.7 | -4.0 | -22.6 | -9.8 |
| Salta (24.6) | +16.2 | +14.4 | +10.0 | -3.6 | -7.1 | -8.1 | -8.4 | -8.1 | -7.1 | -6.5 | +2.3 | +7.3 | +37.9 | -2.0 | -24.3 | -11.1 |
| Pileiso (31.9) | +23.8 | +13.4 | +5.7 | -3.0 | -5.6 | -6.8 | -7.7 | -7.7 | -5.1 | -1.0 | -2.0 | +3.9 | +2.9 | -2.4 | -23.4 | -14.5 |
| San Juan (24.1) | +16.0 | +8.8 | +3.7 | -4.1 | -4.4 | -6.6 | -8.1 | -6.8 | -7.9 | -0.2 | -2.1 | +11.8 | +36.3 | -4.7 | -24.3 | -10.3 |
| Sabará | +9.8 | +5.8 | +3.2 | -5.0 | -6.3 | -7.3 | -7.8 | -7.7 | -5.0 | -1.1 | +6.1 | +15.6 | +31.0 | -8.1 | -22.8 | — |
| Porto Ferreira | +11.2 | +10.0 | +4.2 | -3.2 | -5.7 | -6.0 | -7.2 | -6.7 | -3.0 | -0.4 | +3.3 | +4.0 | +25.6 | -4.4 | -20.6 | -10.1 |

| | Januar | Februar | März | April | Mai | Juni | Juli | August | September | Oktober | November | Dezember | Sommer | Herbst | Winter | Frühling |
|---|--------|---------|-------|-------|-------|-------|-------|--------|-----------|---------|----------|----------|--------|--------|--------|----------|
| Mäßige Sommerregen. | | | | | | | | | | | | | | | | |
| Cuyabá . . . | +9,2 | +9,4 | +8,0 | +0,9 | -5,1 | -6,3 | -7,7 | -8,1* | -4,2 | -1,7 | +1,8 | +3,8 | +22,5 | +3,4 | -22,3 | -4,0 |
| Santos . . . | +4,8 | +5,7 | +2,8 | +1,9 | -2,8 | -1,8 | -3,1 | -3,4* | -1,7 | -2,3 | -2,1 | +1,7 | +12,2 | +1,9 | -8,1 | -5,9 |
| Asunción . . | +6,9 | +5,3 | +3,0 | -0,3 | -1,6 | -2,3 | -5,8 | -6,3* | -3,6 | +1,3 | +4,1 | -0,8 | +11,4 | +1,1 | -14,4 | +2,0 |
| Rio de Janeiro | +2,9 | +2,2 | +3,8 | +1,9 | -0,3 | -3,6 | -4,8* | -1,3 | -2,2 | -1,1 | +1,7 | +4,0 | +0,1 | +5,1 | -12,7 | -1,6 |
| Alto da Serra | +3,8 | +3,6 | +1,8 | +1,1 | -2,9 | -2,7 | -3,8* | -2,7 | -0,6 | -0,2 | +0,3 | +1,7 | +9,1 | - | -9,2 | -0,5 |
| Córdoba . . . | +8,2 | +7,0 | +4,3 | -3,1 | -5,8 | -7,2 | -7,9* | -7,1 | -5,2 | +0,6 | +7,3 | +8,7 | +23,9 | -4,4 | -22,2 | +4,7 |
| Exzessive Herbstregen. | | | | | | | | | | | | | | | | |
| S. Luiz . . . | -4,8 | +3,4 | +14,1 | +13,6 | +12,8 | -1,8 | -1,7 | -6,9 | -7,5 | -7,8* | -7,3 | -11,1 | -7,5 | +40,5 | -10,5 | -22,6 |
| Ceará . . . | -3,9 | +5,5 | +11,1 | +16,5 | +9,8 | +0,9 | -5,0 | -7,4* | -7,2 | -7,4* | -7,3 | -5,6 | -4,0 | +37,4 | -11,5 | -21,9 |
| Mäßige Herbstregen. | | | | | | | | | | | | | | | | |
| Pará . . . | +3,4 | +6,8 | +6,8 | +7,0 | +2,3 | -1,7 | -2,8 | -3,6 | -4,5 | -5,6* | -5,5 | -2,6 | +7,6 | +16,1 | -8,1 | -15,6 |
| Rawson . . . | -3,8 | -1,9 | +4,8 | -2,4 | +6,2 | +3,0 | -4,2* | +0,1 | -0,4 | -4,2* | +0,4 | +2,8 | -3,5 | +8,4 | -1,1 | -4,3 |
| Exzessive Winterregen. | | | | | | | | | | | | | | | | |
| Lima . . . | -6,3 | -7,4 | -8,3* | -7,3 | -5,9 | +1,8 | +9,7 | +18,2 | +20,3 | -1,5 | -6,0 | -7,3 | -15,5 | -21,5 | +29,7 | +12,8 |
| La Serena . . | -8,5* | -7,7 | -8,5* | -8,2 | +0,9 | +12,9 | +25,7 | +2,0 | -0,3 | -0,6 | -8,2 | -8,5* | -24,7 | -6,8 | +40,6 | -9,1 |
| Tortuga . . . | -8,5* | -7,7 | -8,5* | -7,5 | -0,8 | +16,3 | +22,4 | +27,1 | -8,2 | -8,5* | -8,2 | -8,5* | -24,7 | -16,8 | +65,8 | -24,9 |
| Santiago . . . | -8,2* | -7,1 | -7,0 | -3,3 | +5,9 | +11,1 | +14,2 | +9,3 | +2,2 | -4,5 | -6,3 | -6,6 | -21,9 | -4,4 | +34,6 | -8,6 |
| Mäßige Winterregen. | | | | | | | | | | | | | | | | |
| Pernambuco . | -4,7 | -3,1 | +0,2 | +5,6 | +7,4 | +9,4 | +9,3 | +1,3 | -3,9 | -7,2* | -7,1 | -6,8 | -14,9 | +13,2 | +20,0 | -18,2 |
| Porto Alegre | +0,6 | -1,6 | +1,7 | -0,9 | -0,2 | +1,7 | +1,4 | +4,9 | -0,7 | -1,1 | -3,2* | +1,0 | - | -2,8 | +8,0 | -5,1 |
| Puerto Montt | -2,9 | -3,0* | -0,7 | -0,2 | +4,2 | +2,4 | +4,6 | +1,9 | -0,9 | -2,0 | -1,8 | -1,6 | -7,5 | +3,3 | +8,9 | -4,7 |
| Valdivia . . . | -5,8* | -4,4 | -2,6 | +9,5 | +4,3 | +7,9 | +11,5 | +2,9 | -2,4 | -3,9 | -3,2 | -4,5 | -14,7 | +2,2 | +22,3 | -9,3 |
| Ancud . . . | -3,6* | -3,2 | -1,0 | -0,7 | +6,1 | +4,6 | +3,2 | +4,2* | -0,6 | -3,5 | -2,4 | -3,5 | -10,3 | +4,4 | +12,4 | -6,5 |
| Gleichmäßig über das ganze Jahr verteilte Regen. | | | | | | | | | | | | | | | | |
| Blumenau . . | +2,1 | +3,3 | +1,9 | +0,2 | -2,9* | -1,8 | -3,3 | -2,3 | -0,2 | +0,2 | +1,5 | +1,4 | +6,8 | -0,7 | -7,4 | +1,5 |
| Montevideo . | -0,1 | -1,6* | +0,5 | +0,6 | +1,5 | +0,3 | +0,2 | -1,6 | -0,2 | +1,1 | -0,4 | -0,3 | -2,2 | +2,6 | -1,1 | +0,5 |
| Buenos Aires | -0,3 | -0,8 | +3,2 | -0,2 | -0,6 | -0,3 | -2,8* | -2,2 | +0,3 | +1,7 | -0,4 | +2,3 | -1,2 | +2,5 | -5,1 | +1,6 |
| Punta Arenas | -2,2 | +0,3 | +0,2 | +1,1 | +0,2 | +3,1 | +2,9 | -0,7 | -2,8* | -0,9 | -1,7 | -1,5 | -3,4 | +1,3 | +7,2 | -5,2 |
| Isla de los Estados | -2,0 | +1,0 | -0,5 | - | +1,8 | +4,0 | +6,0 | -0,2 | -1,7 | -2,3* | -1,4 | +0,7 | -0,3 | +1,3 | +4,4 | -5,4 |
| Islote de los Evangelistas | +3,0 | +1,3 | +1,7 | +2,6 | -0,9 | -1,0 | -2,8 | -3,3* | -1,2 | +1,0 | -1,8 | +1,3 | +5,6 | -3,4 | -7,1 | -2,0 |

Mittlere Länge der Perioden mit und ohne Niederschlag in Südamerika.

| Station | Lage | Nasse Perioden | | | | | Trockne Perioden | | | | |
|---------------------------|---------------|----------------|--------|--------|----------|------|------------------|--------|--------|----------|------|
| | | Sommer | Herbst | Winter | Frühling | Jahr | Sommer | Herbst | Winter | Frühling | Jahr |
| Georgetown (8) | Nordost-Küste | 3,8 | 4,2 | 4,1 | 2,4 | 3,6 | 2,2 | 2,4 | 2,0 | 4,7 | 2,8 |
| Beeife (3) W | Ostküste | 1,6 | 3,0 | 3,5 | 2,3 | 2,7 | 5,2 | 2,8 | 2,8 | 7,0 | 3,9 |
| São Paulo (19) S | v.d. „ 50km | 3,7 | 2,8 | 2,3 | 2,9 | 2,9 | 2,3 | 3,7 | 6,7 | 3,1 | 3,7 |
| Río Claro (19) | „ | 3,0 | 1,9 | 1,4 | 1,9 | 2,2 | 2,6 | 6,3 | 9,1 | 4,2 | 5,0 |
| Mantazas (10)* | „ | 1,1 | 1,4 | 1,1 | 1,3 | 1,4 | 7,8 | 9,4 | 9,0 | 7,9 | 8,5 |
| Chubut (7) W | Südost-Küste | 1,6 | 1,5 | 1,8 | 1,4 | 1,5 | 9,8 | 5,9 | 7,4 | 6,3 | 7,3 |
| Itacurubí del Rosario (7) | Im Innern | 1,8 | 1,4 | 1,4 | 1,7 | 1,6 | 3,9 | 5,1 | 7,3 | 5,0 | 5,9 |
| Andalgala (4) | „ | 1,3 | 1,3 | 1,3 | 1,2 | 1,3 | 5,2 | 10,9 | 90,2 | 23,5 | 12,7 |
| Córdoba (10) | „ | 1,4 | 1,3 | 1,1 | 1,5 | 1,4 | 3,8 | 8,3 | 29,3 | 5,1 | 7,1 |
| Sao Juan (10) | „ | 1,1 | 1,1 | 1,0 | 1,1 | 1,1 | 12,3 | 44,4 | 115,1 | 36,3 | 31,9 |
| 16 de Octubre . . | „ | 1,6 | 1,9 | 1,9 | 1,3 | 1,7 | 12,4 | 8,0 | 7,3 | 13,5 | 9,7 |
| Lima (5) W . . . | Westküste | 1,6 | 1,8 | 5,0 | 3,5 | 3,0 | 7,9 | 4,8 | 2,2 | 4,5 | 4,1 |
| Punta Galera (4) W | „ | 2,1 | 3,5 | 6,7 | 3,8 | 3,5 | 4,3 | 2,5 | 2,1 | 3,8 | 3,2 |
| I. d. Evangelistas (4)* | Südwest-Küste | 16,1 | 14,6 | 8,0 | 12,0 | 12,3 | 1,7 | 2,3 | 2,7 | 2,0 | 2,2 |

Maxima der Perioden mit und ohne Niederschlag.

| | Mit Niederschlag | | | | | Ohne Niederschlag | | | | |
|--------------------------------------|------------------|--------|--------|----------|------|-------------------|--------|--------|----------|------|
| | Sommer | Herbst | Winter | Frühling | Jahr | Sommer | Herbst | Winter | Frühling | Jahr |
| Georgetown | 17 | 20 | 22 | 16 | 22 | 12 | 17 | 13 | 40 | 40 |
| Recife | 5 | 15 | 13 | 11 | 15 | 24 | 11 | 9 | 38 | 38 |
| São Paulo | 17 | 24 | 12 | 20 | 24 | 13 | 25 | 30 | 14 | 30 |
| Río Claro | 18 | 10 | 5 | 7 | 18 | 11 | 45 | 60 | 32 | 60 |
| Matanzas | 4 | 4 | 5 | 4 | 5 | 72 | 42 | 44 | 29 | 72 |
| Chubut | 4 | 6 | 6 | 4 | 6 | 34 | 26 | 57 | 45 | 57 |
| Itacurubi del Rosario | 10 | 4 | 4 | 7 | 10 | 26 | 24 | 28 | 19 | 28 |
| Andalgala | 3 | 6 | 2 | 3 | 6 | 24 | 49 | 156 | 67 | 156 |
| Córdoba | 5 | 4 | 2 | 5 | 5 | 16 | 45 | 103 | 55 | 103 |
| San Juan | 3 | 2 | 1 | 2 | 3 | 71 | 138 | 671 | 89 | 671 |
| Colonia 16 Octubre | 3 | 8 | 10 | 3 | 10 | 40 | 43 | 35 | 56 | 56 |
| Lima | 7 | 11 | 39 | 21 | 39 | 35 | 45 | 10 | 28 | 45 |
| Punta Galera | 10 | 15 | 46 | 16 | 46 | 16 | 8 | 8 | 36 | 36 |
| Islote de los Evangelistas | 64 | 65 | 28 | 72 | 72 | 4 | 10 | 12 | 5 | 12 |

Index der Erhaltungstendenz.

| | Mit Regen | | | | | | Ohne Regen | | | | |
|--------------------------------------|-----------|--------|--------|----------|------|---|------------|--------|--------|----------|------|
| | Sommer | Herbst | Winter | Frühling | Jahr | | Sommer | Herbst | Winter | Frühling | Jahr |
| Georgetown | 0,27 | 0,27 | 0,25 | 0,24 | 0,25 | S | 0,26 | 0,28 | 0,28 | 0,35 | 0,26 |
| Recife | 0,25 | 0,28 | 0,29 | 0,41 | 0,37 | W | 0,29 | 0,26 | 0,28 | 0,45 | 0,28 |
| São Paulo | 0,28 | 0,35 | 0,41 | 0,33 | 0,39 | S | 0,30 | 0,32 | 0,41 | 0,32 | 0,29 |
| Río Claro | 0,28 | 0,33 | 0,19 | 0,23 | 0,24 | S | 0,30 | 0,21 | 0,18 | 0,22 | 0,21 |
| Matanzas | 0,15 | 0,20 | 0,17 | 0,12 | 0,16 | W | 0,12 | 0,17 | 0,16 | 0,16 | 0,14 |
| Chubut | 0,29 | 0,14 | 0,23 | 0,13 | 0,20 | H | 0,26 | 0,12 | 0,25 | 0,09 | 0,18 |
| Itacurubi del Rosario | 0,20 | 0,09 | 0,15 | 0,21 | 0,18 | S | 0,21 | 0,10 | 0,15 | 0,20 | 0,19 |
| Andalgala | 0,021 | 0,115 | 0,19 | 0,15 | 0,12 | S | 0,04 | 0,12 | 0,09 | 0,12 | 0,13 |
| Córdoba | 0,12 | 0,09 | 0,08 | 0,12 | 0,14 | S | 0,02 | 0,12 | 0,03 | 0,09 | 0,12 |
| San Juan | 0,02 | 0,11 | 0,01 | 0,10 | 0,08 | S | 0,01 | 0,04 | 0,12 | 0,10 | 0,09 |
| Colonia 16 Octubre | 0,29 | 0,25 | 0,28 | 0,15 | 0,21 | H | 0,24 | 0,27 | 0,22 | 0,13 | 0,21 |
| Lima | 0,25 | 0,24 | 0,20 | 0,49 | 0,46 | W | 0,15 | 0,27 | 0,25 | 0,50 | 0,46 |
| Punta Galera | 0,30 | 0,22 | 0,41 | 0,45 | 0,43 | W | 0,28 | 0,22 | 0,37 | 0,47 | 0,43 |
| Islote de los Evangelistas | 0,29 | 0,46 | 0,51 | 0,46 | 0,48 | W | 0,35 | 0,49 | 0,51 | 0,40 | 0,48 |

Perioden mit und ohne Niederschlag.

Georgetown. 8 Jahre (1892—1901).

| Perioden mit Niederschlag | | | | | Länge der Perioden in Tagen | Perioden ohne Niederschlag | | | | |
|---------------------------|--------|--------|----------|------|-----------------------------|----------------------------|--------|--------|----------|------|
| Sommer | Herbst | Winter | Frühling | Jahr | | Sommer | Herbst | Winter | Frühling | Jahr |
| 33 | 55 | 37 | 35 | 160 | 1 | 75 | 29 | 64 | 54 | 222 |
| 17 | 23 | 31 | 22 | 93 | 2 | 24 | 19 | 30 | 24 | 97 |
| 18 | 13 | 16 | 12 | 59 | 3 | 6 | 13 | 14 | 11 | 44 |
| 13 | 4 | 12 | 7 | 36 | 4 | 3 | 9 | 5 | 8 | 25 |
| 9 | 3 | 6 | 11 | 29 | 5 | 3 | 4 | 4 | 3 | 14 |
| 5 | 1 | 4 | 5 | 15 | 6 | 2 | 4 | 1 | 4 | 11 |
| 4 | 1 | 5 | 4 | 14 | 7 | 3 | 5 | 1 | 4 | 13 |
| 2 | 1 | 1 | 3 | 7 | 8 | — | 3 | 1 | — | 4 |
| 4 | 2 | 2 | 4 | 12 | 9 | 1 | 3 | 1 | 1 | 6 |
| 4 | 1 | 2 | 2 | 9 | 10 | 1 | 2 | — | — | 3 |
| 6 | 1 | 9 | 6 | 22 | 11—15 | 1 | 9 | 3 | 1 | 14 |
| 1 | 1 | 1 | 3 | 6 | 16—20 | — | 1 | — | 1 | 2 |
| 1 | — | — | — | 1 | 21—25 | — | 1 | — | — | 1 |
| — | — | — | — | — | 26—50 | — | 1 | — | — | 1 |
| — | — | — | — | — | 51—100 | — | — | — | — | — |

| Perioden mit Niederschlag | | | | | Länge der Perioden in Tagen | Perioden ohne Niederschlag | | | | |
|---------------------------|--------|--------|----------|-------|---|----------------------------|--------|--------|----------|-------|
| Sommer | Herbst | Winter | Frühling | Jahr | | Sommer | Herbst | Winter | Frühling | Jahr |
| 117 | 106 | 126 | 114 | 463 | Anzahl der Perioden Anzahl der Tage Mittlere Länge der Perioden Größe Länge der Perioden Veränderlichkeit beobachtet Veränderlichkeit berechnet Index der Erhaltungstendenz | 119 | 103 | 124 | 111 | 457 |
| 479 | 219 | 455 | 474 | 1657 | | 231 | 487 | 273 | 271 | 1265 |
| 4,09 | 2,25 | 3,61 | 4,15 | 3,58 | | 2,00 | 4,75 | 2,20 | 2,44 | 2,77 |
| 22 | 16 | 17 | 20 | 22 | | 13 | 40 | 12 | 17 | 40 |
| 0,24 | 0,42 | 0,28 | 0,24 | 0,28 | | 0,50 | 0,21 | 0,45 | 0,41 | 0,36 |
| 0,228 | 0,682 | 0,375 | 0,264 | 0,433 | | 0,472 | 0,228 | 0,428 | 0,626 | 0,587 |
| 0,27 | 0,27 | 0,25 | 0,24 | 0,25 | | 0,26 | 0,28 | 0,28 | 0,25 | 0,26 |

Recife. 3 Jahre (1900—1902).

| | | | | | | | | | | |
|-------|-------|-------|-------|-------|-----------------------------|-------|-------|-------|-------|-------|
| 22 | 24 | 12 | 16 | 74 | 1 | 9 | 24 | 29 | 8 | 70 |
| 10 | 9 | 8 | 5 | 32 | 2 | 8 | 8 | 4 | 2 | 22 |
| 4 | 6 | 9 | 5 | 24 | 3 | 6 | 6 | 8 | 1 | 21 |
| 2 | 2 | 6 | 2 | 12 | 4 | 2 | 5 | 1 | 3 | 11 |
| 2 | 2 | 6 | 2 | 12 | 5 | 2 | 2 | 2 | 4 | 10 |
| — | 1 | 3 | — | 4 | 6 | 2 | 4 | — | 2 | 8 |
| — | 1 | 2 | — | 3 | 7 | 1 | — | 1 | — | 2 |
| — | — | — | — | — | 8 | 1 | 1 | 1 | 3 | 6 |
| — | 1 | — | — | 1 | 9 | 1 | — | 2 | — | 3 |
| — | 1 | — | — | 1 | 10 | — | — | — | — | — |
| — | 3 | 2 | 1 | 6 | 11—15 | 3 | 1 | — | 3 | 7 |
| — | — | — | — | — | 16—20 | 2 | — | — | 1 | 3 |
| — | — | — | — | — | 21—25 | 1 | — | — | — | 1 |
| — | — | — | — | — | 26—30 | — | — | — | 2 | 2 |
| — | — | — | — | — | über 50 | — | — | — | — | — |
| 40 | 50 | 48 | 31 | 169 | Anzahl der Perioden | 38 | 51 | 48 | 29 | 166 |
| 72 | 148 | 167 | 70 | 457 | Anzahl der Tage | 198 | 131 | 108 | 203 | 640 |
| 1,80 | 2,98 | 3,48 | 2,26 | 2,71 | Mittlere Länge der Perioden | 5,21 | 2,57 | 2,25 | 7,00 | 3,85 |
| 5 | 15 | 13 | 11 | 15 | Größe Länge der Perioden | 24 | 11 | 9 | 38 | 38 |
| 0,55 | 0,24 | 0,28 | 0,44 | 0,37 | Veränderlichkeit beobachtet | 0,19 | 0,39 | 0,44 | 0,14 | 0,26 |
| 0,733 | 0,470 | 0,393 | 0,743 | 0,583 | Veränderlichkeit berechnet | 0,266 | 0,530 | 0,607 | 0,256 | 0,417 |
| 0,25 | 0,28 | 0,29 | 0,41 | 0,27 | Index der Erhaltungstendenz | 0,29 | 0,28 | 0,28 | 0,45 | 0,28 |

Chacra de Matanzas (Buenos Aires). 10 Jahre 1880—1889).

| | | | | | | | | | | |
|-------|-------|-------|-------|-------|-----------------------------|-------|-------|-------|-------|-------|
| 73 | 58 | 63 | 70 | 264 | 1 | 17 | 9 | 10 | 18 | 54 |
| 20 | 13 | 21 | 24 | 78 | 2 | 12 | 12 | 11 | 12 | 47 |
| 8 | 5 | 4 | 3 | 20 | 3 | 11 | 4 | 7 | 10 | 32 |
| 1 | 4 | — | 1 | 6 | 4 | 9 | 5 | 9 | 7 | 30 |
| — | — | 1 | — | 1 | 5 | 8 | 3 | 3 | 10 | 24 |
| — | — | — | — | — | 6 | 1 | 9 | 3 | 5 | 18 |
| — | — | — | — | — | 7 | 8 | 2 | 10 | 2 | 22 |
| — | — | — | — | — | 8 | 1 | 4 | 4 | 1 | 10 |
| — | — | — | — | — | 9 | 5 | 8 | 3 | — | 16 |
| — | — | — | — | — | 10 | 5 | 4 | 2 | 2 | 13 |
| — | — | — | — | — | 11 | 6 | 1 | 2 | 5 | 14 |
| — | — | — | — | — | 12 | 3 | 2 | 4 | 1 | 10 |
| — | — | — | — | — | 13 | 3 | 1 | — | 4 | 8 |
| — | — | — | — | — | 14 | 4 | — | 2 | 1 | 7 |
| — | — | — | — | — | 15 | 1 | 2 | 4 | 3 | 10 |
| — | — | — | — | — | 16—20 | 4 | 3 | 6 | 7 | 20 |
| — | — | — | — | — | 21—25 | 3 | 5 | 3 | 6 | 17 |
| — | — | — | — | — | 26—30 | — | — | 3 | 4 | 7 |
| — | — | — | — | — | 31—35 | 1 | 4 | — | — | 5 |
| — | — | — | — | — | 36—40 | — | 1 | 2 | — | 3 |
| — | — | — | — | — | 41—45 | 1 | 1 | 1 | — | 3 |
| — | — | — | — | — | 46—50 | — | — | — | — | — |
| — | — | — | — | — | 51—100 | 1 | — | — | — | 1 |
| — | — | — | — | — | über 100 | — | — | — | — | — |
| 102 | 80 | 89 | 98 | 369 | Anzahl der Perioden | 104 | 80 | 89 | 98 | 371 |
| 141 | 115 | 122 | 131 | 509 | Anzahl der Tage | 815 | 749 | 804 | 777 | 3145 |
| 1,38 | 1,44 | 1,37 | 1,24 | 1,38 | Mittlere Länge der Perioden | 7,83 | 9,36 | 9,04 | 7,83 | 8,47 |
| 4 | 4 | 5 | 4 | 5 | Größe Länge der Perioden | 72 | 42 | 44 | 29 | 72 |
| 0,72 | 0,69 | 0,72 | 0,73 | 0,72 | Veränderlichkeit beobachtet | 0,12 | 0,11 | 0,11 | 0,12 | 0,12 |
| 0,892 | 0,867 | 0,868 | 0,853 | 0,860 | Veränderlichkeit berechnet | 0,147 | 0,132 | 0,131 | 0,144 | 0,139 |
| 0,15 | 0,20 | 0,17 | 0,12 | 0,16 | Index der Erhaltungstendenz | 0,12 | 0,17 | 0,16 | 0,16 | 0,14 |

Vogel, Die Niederschlagsverhältnisse Südamerikas.

Chubut. 7 Jahre (1881—1887).

| Perioden mit Niederschlag | | | | | Länge der Perioden in Tagen | Perioden ohne Niederschlag | | | | |
|---------------------------|--------|--------|----------|-------|-----------------------------|----------------------------|--------|--------|----------|-------|
| Sommer | Herbst | Winter | Frühling | Jahr | | Sommer | Herbst | Winter | Frühling | Jahr |
| 30 | 59 | 53 | 53 | 195 | 1 | 8 | 16 | 17 | 19 | 60 |
| 13 | 16 | 15 | 18 | 62 | 2 | 11 | 11 | 12 | 11 | 45 |
| 9 | 3 | 3 | 5 | 20 | 3 | 4 | 9 | 5 | 8 | 26 |
| 1 | 2 | 3 | 1 | 7 | 4 | 2 | 10 | 6 | 5 | 23 |
| — | 1 | 1 | — | 2 | 5 | 2 | 6 | 4 | 7 | 19 |
| — | 1 | 2 | — | 3 | 6 | 2 | 5 | 4 | 4 | 15 |
| — | — | — | — | — | 7 | 5 | 3 | 3 | 5 | 16 |
| — | — | — | — | — | 8 | 1 | 2 | 3 | 1 | 7 |
| — | — | — | — | — | 9 | 1 | 2 | 6 | 1 | 10 |
| — | — | — | — | — | 10 | 2 | 4 | — | 1 | 7 |
| — | — | — | — | — | 11—15 | 5 | 8 | 8 | 10 | 31 |
| — | — | — | — | — | 16—20 | 4 | 5 | 5 | 7 | 21 |
| — | — | — | — | — | 21—25 | 4 | 1 | 1 | — | 6 |
| — | — | — | — | — | 26—50 | 6 | 1 | 2 | 1 | 10 |
| — | — | — | — | — | 51—100 | — | — | 1 | — | 1 |
| 53 | 82 | 77 | 77 | 289 | Anzahl der Perioden | 57 | 83 | 77 | 80 | 297 |
| 87 | 119 | 121 | 108 | 435 | Anzahl der Tage | 556 | 493 | 570 | 500 | 2119 |
| 1,64 | 1,45 | 1,57 | 1,40 | 1,51 | Mittlere Länge der Perioden | 9,75 | 5,94 | 7,40 | 6,25 | 7,14 |
| 4 | 6 | 6 | 4 | 6 | Größte Länge der Perioden | 34 | 26 | 57 | 45 | 57 |
| 0,61 | 0,69 | 0,62 | 0,71 | 0,66 | Veränderlichkeit beobachtet | 0,10 | 0,17 | 0,12 | 0,18 | 0,14 |
| 0,863 | 0,805 | 0,824 | 0,821 | 0,828 | Veränderlichkeit berechnet | 0,135 | 0,194 | 0,175 | 0,177 | 0,170 |
| 0,29 | 0,14 | 0,23 | 0,13 | 0,20 | Index der Erhaltungstendenz | 0,26 | 0,12 | 0,25 | 0,09 | 0,18 |

Itacurubi del Rosario. 7 Jahre.

| | | | | | | | | | | |
|-------|-------|-------|-------|-------|-----------------------------|-------|-------|-------|-------|-------|
| 67 | 67 | 53 | 58 | 245 | 1 | 40 | 19 | 15 | 18 | 92 |
| 22 | 25 | 16 | 18 | 81 | 2 | 18 | 14 | 7 | 14 | 53 |
| 14 | 4 | 5 | 14 | 37 | 3 | 12 | 11 | 3 | 17 | 43 |
| 4 | 2 | 1 | 3 | 10 | 4 | 10 | 9 | 8 | 10 | 37 |
| — | — | — | 1 | 1 | 5 | 7 | 12 | 2 | 5 | 26 |
| 2 | — | — | — | 2 | 6 | 7 | 7 | 4 | 5 | 23 |
| — | — | — | 1 | 1 | 7 | 3 | 4 | 4 | 6 | 17 |
| — | — | — | — | — | 8 | 5 | 5 | 3 | 6 | 19 |
| — | — | — | — | — | 9 | 2 | 2 | 6 | 4 | 14 |
| 2 | — | — | — | 2 | 10 | — | 4 | 5 | 4 | 13 |
| — | — | — | — | — | 11—15 | 3 | 9 | 6 | 5 | 23 |
| — | — | — | — | — | 16—20 | 3 | 2 | 6 | 3 | 14 |
| — | — | — | — | — | 21—25 | — | 1 | — | 1 | 2 |
| — | — | — | — | — | 26—50 | 1 | — | 2 | — | 3 |
| 111 | 98 | 75 | 95 | 379 | Anzahl der Perioden | 111 | 99 | 72 | 97 | 379 |
| 201 | 137 | 104 | 160 | 602 | Anzahl der Tage | 436 | 508 | 529 | 482 | 1955 |
| 1,81 | 1,40 | 1,39 | 1,69 | 1,58 | Mittlere Länge der Perioden | 3,92 | 5,12 | 7,34 | 4,98 | 5,16 |
| 10 | 4 | 4 | 7 | 10 | Größte Länge der Perioden | 26 | 24 | 28 | 19 | 28 |
| 0,55 | 0,71 | 0,72 | 0,59 | 0,63 | Veränderlichkeit beobachtet | 0,25 | 0,19 | 0,14 | 0,20 | 0,19 |
| 0,684 | 0,787 | 0,825 | 0,751 | 0,764 | Veränderlichkeit berechnet | 0,215 | 0,212 | 0,164 | 0,219 | 0,225 |
| 0,20 | 0,09 | 0,15 | 0,21 | 0,18 | Index der Erhaltungstendenz | 0,21 | 0,10 | 0,15 | 0,20 | 0,19 |

Andalgala (Argentinien). Sommer und Herbst 5, Winter und Frühling 4 Jahre.

| | | | | | | | | | | |
|----|----|---|----|----|-------|----|---|---|---|----|
| 17 | 31 | 3 | 11 | 92 | 1 | 12 | 3 | — | 2 | 17 |
| 17 | 2 | 1 | 1 | 21 | 2 | 11 | 5 | — | — | 16 |
| 1 | 1 | — | 1 | 3 | 3 | 8 | 1 | — | 1 | 10 |
| — | — | — | — | — | 4 | 7 | 3 | 1 | — | 11 |
| — | — | — | — | — | 5 | 3 | 5 | — | 1 | 9 |
| — | 1 | — | — | 1 | 6 | 2 | 3 | — | — | 5 |
| — | — | — | — | — | 7 | 6 | — | — | — | 6 |
| — | — | — | — | — | 8 | 2 | 2 | — | — | 4 |
| — | — | — | — | — | 9 | 3 | — | — | 1 | 4 |
| — | — | — | — | — | 10 | — | — | — | — | — |
| — | — | — | — | — | 11 | 3 | — | — | — | 3 |
| — | — | — | — | — | 12 | 1 | 2 | — | — | 3 |
| — | — | — | — | — | 13 | 1 | 1 | — | — | 2 |
| — | — | — | — | — | 14 | 3 | 1 | — | — | 4 |
| — | — | — | — | — | 15 | — | 1 | — | 2 | 3 |
| — | — | — | — | — | 16—20 | 1 | 4 | — | — | 5 |
| — | — | — | — | — | 21—25 | 1 | — | — | 2 | 3 |

| Perioden mit Niederschlag | | | | | Länge der Perioden in Tagen | Perioden ohne Niederschlag | | | | |
|---------------------------|--------|--------|----------|-------|-----------------------------|----------------------------|--------|--------|----------|-------|
| Sommer | Herbst | Winter | Frühling | Jahr | | Sommer | Herbst | Winter | Frühling | Jahr |
| — | — | — | — | — | 26—30 | — | 1 | — | — | 1 |
| — | — | — | — | — | 31—35 | — | — | — | 2 | 2 |
| — | — | — | — | — | 36—40 | — | 2 | — | — | 2 |
| — | — | — | — | — | 41—45 | — | — | — | 1 | 1 |
| — | — | — | — | — | 46—50 | — | 1 | — | — | 1 |
| — | — | — | — | — | 60 | — | — | — | 1 | 1 |
| — | — | — | — | — | 65 | — | — | 1 | — | 1 |
| — | — | — | — | — | 67 | — | — | — | 1 | 1 |
| — | — | — | — | — | 72 | — | — | 1 | — | 1 |
| — | — | — | — | — | 154 | — | — | 1 | — | 1 |
| — | — | — | — | — | 156 | — | — | 1 | — | 1 |
| 65 | 35 | 4 | 13 | 117 | Anzahl der Perioden | 64 | 35 | 5 | 14 | 118 |
| 84 | 44 | 5 | 16 | 149 | Anzahl der Tage | 335 | 380 | 451 | 330 | 1496 |
| 1,29 | 1,26 | 1,23 | 1,23 | 1,27 | Mittlere Länge der Perioden | 5,23 | 10,66 | 90,2 | 23,5 | 12,67 |
| — | — | — | — | — | Größte Länge der Perioden | — | — | — | — | — |
| 0,775 | 0,759 | 0,800 | 0,813 | 0,787 | Veränderlichkeit beobachtet | 0,191 | 0,692 | 0,011 | 0,042 | 0,079 |
| 0,600 | 0,596 | 0,589 | 0,584 | 0,599 | Veränderlichkeit berechnet | 0,200 | 0,104 | 0,011 | 0,040 | 0,081 |
| 0,031 | 0,113 | 0,191 | 0,118 | 0,131 | Index der Erhaltungstendenz | 0,043 | 0,115 | 0,000 | 0,122 | 0,132 |

Córdoba (Argentinien). 10 Jahre (1883—1892).

| | | | | | | | | | | |
|-------|-------|-------|-------|-------|-----------------------------|-------|-------|-------|-------|-------|
| 128 | 74 | 28 | 88 | 318 | 1 | 41 | 11 | 1 | 35 | 88 |
| 35 | 18 | 3 | 24 | 80 | 2 | 31 | 14 | — | 12 | 57 |
| 8 | 3 | — | 10 | 21 | 3 | 26 | 8 | 1 | 15 | 50 |
| 3 | 1 | — | 4 | 8 | 4 | 28 | 9 | 1 | 19 | 57 |
| 1 | — | — | 1 | 2 | 5 | 14 | 6 | 1 | 12 | 33 |
| — | — | — | — | — | 6 | 7 | 6 | 3 | 8 | 24 |
| — | — | — | — | — | 7 | 7 | 6 | 1 | 7 | 21 |
| — | — | — | — | — | 8 | 3 | — | — | 3 | — |
| — | — | — | — | — | 9 | 4 | 4 | 1 | 4 | 13 |
| — | — | — | — | — | 10 | 4 | 4 | 2 | 2 | 12 |
| — | — | — | — | — | 11 | 1 | 2 | — | 4 | 7 |
| — | — | — | — | — | 12 | 1 | 3 | 3 | 1 | 8 |
| — | — | — | — | — | 13 | 2 | 1 | 1 | 2 | 6 |
| — | — | — | — | — | 14 | 2 | 1 | — | 1 | 4 |
| — | — | — | — | — | 15 | 1 | 1 | — | 1 | 3 |
| — | — | — | — | — | 16—20 | 1 | 7 | 2 | 2 | 12 |
| — | — | — | — | — | 21—25 | — | 3 | 3 | 2 | 8 |
| — | — | — | — | — | 26—30 | — | 3 | 1 | — | 4 |
| — | — | — | — | — | 31—35 | — | 2 | 1 | — | 3 |
| — | — | — | — | — | 36—40 | — | — | 2 | — | 2 |
| — | — | — | — | — | 41—45 | — | 1 | 2 | — | 3 |
| — | — | — | — | — | 46—50 | — | — | — | — | — |
| — | — | — | — | — | 50—100 | — | — | 6 | 1 | 7 |
| — | — | — | — | — | über 100 | — | — | 1 | — | 1 |
| 175 | 96 | 31 | 127 | 429 | Anzahl der Perioden | 173 | 93 | 53 | 131 | 430 |
| 239 | 123 | 34 | 187 | 583 | Anzahl der Tage | 662 | 774 | 968 | 667 | 3071 |
| 1,37 | 1,27 | 1,10 | 1,47 | 1,36 | Mittlere Länge der Perioden | 3,82 | 8,22 | 29,2 | 5,1 | 7,14 |
| 5 | 4 | 2 | 5 | 5 | Größte Länge der Perioden | 16 | 45 | 103 | 55 | 103 |
| 0,72 | 0,79 | 0,91 | 0,89 | 0,72 | Veränderlichkeit beobachtet | 0,26 | 0,12 | 0,034 | 0,20 | 0,14 |
| 0,724 | 0,862 | 0,966 | 0,781 | 0,840 | Veränderlichkeit berechnet | 0,265 | 0,127 | 0,023 | 0,219 | 0,159 |
| 0,019 | 0,085 | 0,058 | 0,117 | 0,14 | Index der Erhaltungstendenz | 0,019 | 0,12 | 0,03 | 0,087 | 0,12 |

San Juan. 10 Jahre (1875—1888).

| | | | | | | | | | | |
|----|----|----|----|----|----|----|---|---|---|----|
| 59 | 12 | 10 | 18 | 99 | 1 | 11 | — | — | 2 | 13 |
| 7 | 2 | — | 3 | 12 | 2 | 7 | 1 | — | — | 8 |
| 1 | — | — | — | 1 | 3 | 4 | 1 | — | 2 | 7 |
| — | — | — | — | — | 4 | 3 | 2 | — | — | 5 |
| — | — | — | — | — | 5 | 2 | — | — | — | 2 |
| — | — | — | — | — | 6 | 1 | — | — | 2 | 3 |
| — | — | — | — | — | 7 | 3 | — | — | — | 3 |
| — | — | — | — | — | 8 | 4 | 1 | — | 1 | 6 |
| — | — | — | — | — | 9 | 3 | — | 1 | — | 4 |
| — | — | — | — | — | 10 | 3 | — | — | — | 3 |
| — | — | — | — | — | 11 | 2 | — | — | 1 | 3 |

| Perioden mit Niederschlag | | | | | Länge der Perioden in Tagen | Perioden ohne Niederschlag | | | | |
|---------------------------|--------|--------|----------|-------|-----------------------------|----------------------------|--------|--------|----------|-------|
| Sommer | Herbst | Winter | Frühling | Jahr | | Sommer | Herbst | Winter | Frühling | Jahr |
| — | — | — | — | — | 12 | 3 | — | — | — | 3 |
| — | — | — | — | — | 13 | 1 | — | — | — | 1 |
| — | — | — | — | — | 14 | 1 | — | — | 1 | 2 |
| — | — | — | — | — | 15 | 2 | — | — | — | 3 |
| — | — | — | — | — | 16—20 | 7 | 2 | — | — | 10 |
| — | — | — | — | — | 21—25 | 2 | 1 | 1 | 1 | 5 |
| — | — | — | — | — | 26—30 | 1 | 1 | — | — | 3 |
| — | — | — | — | — | 31—35 | — | 1 | — | 1 | 2 |
| — | — | — | — | — | 36—40 | — | 2 | — | 2 | 4 |
| — | — | — | — | — | 41—45 | — | — | 1 | 2 | 3 |
| — | — | — | — | — | 46—50 | 1 | 1 | 1 | — | 3 |
| — | — | — | — | — | 50—100 | 2 | 1 | 2 | 3 | 8 |
| — | — | — | — | — | 101—150 | — | 1 | 2 | — | 3 |
| — | — | — | — | — | 151—200 | — | — | 2 | — | 2 |
| — | — | — | — | — | 201—250 | — | — | 1 | — | 1 |
| — | — | — | — | — | 671 | 0,1 | 0,2 | 0,2 | 0,2 | 1 |
| 67 | 14 | 10 | 21 | 112 | Anzahl der Perioden | 63,1 | 15,2 | 11,2 | 21,3 | 111 |
| 76 | 16 | 10 | 24 | 126 | Anzahl der Tage | 776 | 680 | 1301 | 770 | 3527 |
| 1,12 | 1,14 | 1,00 | 1,14 | 1,12 | Mittlere Länge der Perioden | 12,23 | 44,44 | 115,12 | 36,29 | 31,24 |
| 3 | 2 | 1 | 2 | 3 | GröÙte Länge der Perioden | 71 | 138 | 221 | 89 | 671 |
| 0,88 | 0,87 | 1,00 | 0,87 | 0,88 | Veränderlichkeit beobachtet | 0,081 | 0,022 | 0,0087 | 0,072 | 0,031 |
| 0,910 | 0,977 | 0,99 | 0,970 | 0,965 | Veränderlichkeit berechnet | 0,009 | 0,023 | 0,0076 | 0,030 | 0,034 |
| 0,022 | 0,11 | 0,01 | 0,10 | 0,08 | Index der Erhaltungstendenz | 0,009 | 0,043 | 0,12 | 0,10 | 0,09 |

Colonia 16 de Octubre (Argentinien). 5 Jahre (1896—1900).

| | | | | | | | | | | |
|-------|-------|-------|-------|-------|-----------------------------|-------|-------|-------|-------|-------|
| 15 | 27 | 29 | 25 | 06 | 1 | 4 | 9 | 9 | 3 | 25 |
| 11 | 11 | 12 | 5 | 39 | 2 | — | 4 | 9 | 4 | 17 |
| 3 | 4 | 4 | 2 | 13 | 3 | 4 | 7 | 4 | 2 | 17 |
| — | 5 | 1 | — | 6 | 4 | 2 | 2 | 3 | 2 | 9 |
| — | 1 | 1 | — | 2 | 5 | 1 | 6 | 3 | 2 | 12 |
| — | — | — | — | — | 6 | 1 | — | 4 | 1 | 6 |
| — | — | 1 | — | 1 | 7 | — | 3 | — | 1 | 4 |
| — | 1 | — | — | 1 | 8 | — | 1 | 3 | — | 4 |
| — | — | — | — | — | 9 | — | 2 | 2 | 2 | 6 |
| — | — | 1 | — | 1 | 10 | 1 | 3 | — | 2 | 6 |
| — | — | — | — | — | 11 | 4 | 2 | 2 | 3 | 11 |
| — | — | — | — | — | 12 | 3 | 2 | 3 | 1 | 9 |
| — | — | — | — | — | 13 | 2 | — | — | — | 2 |
| — | — | — | — | — | 14 | — | 1 | 1 | 1 | 3 |
| — | — | — | — | — | 15 | 1 | — | — | 1 | 2 |
| — | — | — | — | — | 16—20 | 2 | 2 | — | 1 | 5 |
| — | — | — | — | — | 21—25 | — | 1 | 2 | 1 | 4 |
| — | — | — | — | — | 26—30 | 3 | — | 2 | 2 | 7 |
| — | — | — | — | — | 31—35 | 2 | 1 | 1 | — | 4 |
| — | — | — | — | — | 36—40 | 1 | 1 | — | 2 | 4 |
| — | — | — | — | — | 41—45 | — | 1 | — | — | 1 |
| — | — | — | — | — | 46—50 | — | — | — | — | — |
| — | — | — | — | — | 54 | — | — | — | 1 | 1 |
| — | — | — | — | — | 56 | — | — | — | 1 | 1 |
| 20 | 39 | 49 | 32 | 159 | Anzahl der Perioden | 31 | 48 | 48 | 33 | 160 |
| 46 | 94 | 91 | 41 | 272 | Anzahl der Tage | 383 | 381 | 348 | 444 | 1556 |
| 1,4 | 1,9 | 1,9 | 1,2 | 1,7 | Mittlere Länge der Perioden | 12,4 | 8,9 | 7,3 | 13,3 | 9,7 |
| 3 | 8 | 10 | 3 | 10 | GröÙte Länge der Perioden | 40 | 43 | 35 | 56 | 56 |
| 0,632 | 0,521 | 0,528 | 0,781 | 0,585 | Veränderlichkeit beobachtet | 0,081 | 0,123 | 0,128 | 0,074 | 0,103 |
| 0,882 | 0,802 | 0,729 | 0,915 | 0,851 | Veränderlichkeit berechnet | 0,107 | 0,198 | 0,207 | 0,085 | 0,140 |
| 0,291 | 0,230 | 0,202 | 0,146 | 0,213 | Index der Erhaltungstendenz | 0,242 | 0,268 | 0,222 | 0,129 | 0,209 |

Lima (Peru). 5 Jahre.

| | | | | | | | | | |
|----|----|----|----|-----|---|----|----|----|----|
| 32 | 41 | 20 | 19 | 112 | 1 | 31 | 34 | 17 | 89 |
| 12 | 14 | 12 | 11 | 49 | 2 | 7 | 3 | 12 | 38 |
| 2 | 1 | 7 | 9 | 19 | 3 | — | 2 | 8 | 7 |
| — | 4 | 7 | 5 | 16 | 4 | 4 | 5 | 6 | 21 |
| — | 4 | 3 | 2 | 9 | 5 | 2 | 5 | 1 | 9 |
| 1 | — | 2 | 1 | 4 | 6 | 4 | 5 | 1 | 12 |

| Sommer | Perioden mit Niederschlag | | | | Länge der Perioden in Tagen | Perioden ohne Niederschlag | | | | |
|--------|---------------------------|--------|----------|-------|-----------------------------|----------------------------|--------|--------|----------|-------|
| | Herbst | Winter | Frühling | Jahr | | Sommer | Herbst | Winter | Frühling | Jahr |
| 1 | — | 2 | — | 3 | 7 | 5 | 2 | 1 | 3 | 11 |
| — | — | — | 2 | 2 | 8 | 1 | 1 | — | 1 | 3 |
| — | — | 3 | 2 | 5 | 9 | — | 1 | 1 | 1 | 3 |
| — | — | 1 | 1 | 2 | 10 | 6 | — | 1 | 2 | 9 |
| — | 1 | 1 | — | 2 | 11 | 1 | 5 | — | — | 6 |
| — | — | — | 1 | 1 | 12 | 2 | 2 | — | — | 4 |
| — | — | — | 1 | 1 | 13 | 2 | — | — | — | 2 |
| — | — | 1 | — | 1 | 14 | — | 1 | — | — | 1 |
| — | — | 1 | — | 1 | 15 | — | — | — | — | — |
| — | — | 3 | — | 3 | 16—20 | 1 | — | — | 2 | 3 |
| — | — | 1 | 1 | 2 | 21—25 | 3 | — | — | 1 | 4 |
| — | — | — | — | — | 26—30 | 1 | — | — | 1 | 2 |
| — | — | — | — | — | 31—35 | 2 | — | — | — | 2 |
| — | — | 1 | — | 1 | 36—40 | — | — | — | — | — |
| — | — | — | — | — | 41—45 | — | — | — | — | — |
| — | — | — | — | — | 46—50 | — | — | — | — | — |
| 48 | 65 | 65 | 55 | 203 | Anzahl der Perioden | 54 | 63 | 65 | 54 | 236 |
| 75 | 119 | 329 | 194 | 714 | Anzahl der Tage | 426 | 301 | 143 | 242 | 1112 |
| 1,56 | 1,82 | 5,00 | 3,53 | 3,04 | Mittlere Länge der Perioden | 7,88 | 4,77 | 2,20 | 4,46 | 4,71 |
| 7 | 11 | 39 | 21 | 39 | Größte Länge der Perioden | 35 | 45 | 10 | 28 | 45 |
| 0,641 | 0,546 | 0,200 | 0,282 | 0,329 | Veränderlichkeit beobachtet | 0,127 | 0,209 | 0,455 | 0,222 | 0,212 |
| 0,450 | 0,717 | 0,205 | 0,555 | 0,609 | Veränderlichkeit berechnet | 0,150 | 0,284 | 0,695 | 0,445 | 0,291 |
| 0,248 | 0,229 | 0,325 | 0,490 | 0,460 | Index der Erhaltungstendenz | 0,183 | 0,264 | 0,245 | 0,501 | 0,458 |

Punta Galera. 5 Jahre (1899—1903).

| | | | | | | | | | | |
|-------|-------|-------|-------|-------|-----------------------------|-------|-------|-------|-------|-------|
| 41 | 23 | 4 | 21 | 89 | 1 | 16 | 29 | 26 | 21 | 92 |
| 11 | 11 | 7 | 13 | 42 | 2 | 12 | 17 | 16 | 9 | 54 |
| 7 | 14 | 10 | 9 | 40 | 3 | 8 | 11 | 4 | 13 | 36 |
| 4 | 10 | 8 | 2 | 24 | 4 | 9 | 6 | 4 | 5 | 24 |
| 3 | 2 | 5 | 5 | 15 | 5 | 8 | 2 | 1 | 5 | 16 |
| 1 | 2 | 4 | — | 7 | 6 | 1 | 2 | — | — | 3 |
| 2 | 1 | 3 | 4 | 10 | 7 | 6 | 4 | 2 | 1 | 13 |
| — | 2 | 1 | 3 | 6 | 8 | 4 | 1 | 1 | 2 | 8 |
| — | — | — | 1 | 1 | 9 | 2 | — | — | — | 2 |
| 1 | 3 | 2 | 4 | 10 | 10 | 2 | — | — | — | 2 |
| — | 4 | 6 | — | 10 | 11—15 | 3 | — | — | 4 | 7 |
| — | — | 2 | 1 | 3 | 16—20 | 1 | — | — | — | 1 |
| — | — | 1 | — | 1 | 21—25 | — | — | — | — | — |
| — | — | 1 | — | 1 | 26—50 | — | — | — | 1 | 1 |
| — | — | — | — | — | über 50 | — | — | — | — | — |
| 70 | 72 | 54 | 63 | 259 | Anzahl der Perioden | 72 | 72 | 54 | 61 | 259 |
| 145 | 255 | 366 | 224 | 990 | Anzahl der Tage | 310 | 179 | 113 | 233 | 835 |
| 2,07 | 3,54 | 6,77 | 3,55 | 3,82 | Mittlere Länge der Perioden | 4,30 | 2,49 | 2,10 | 3,82 | 3,22 |
| 10 | 15 | 46 | 16 | 46 | Größte Länge der Perioden | 16 | 8 | 8 | 36 | 36 |
| 0,46 | 0,28 | 0,14 | 0,28 | 0,26 | Veränderlichkeit beobachtet | 0,22 | 0,40 | 0,46 | 0,28 | 0,21 |
| 0,681 | 0,412 | 0,236 | 0,510 | 0,457 | Veränderlichkeit berechnet | 0,219 | 0,586 | 0,764 | 0,460 | 0,442 |
| 0,20 | 0,22 | 0,41 | 0,45 | 0,42 | Index der Erhaltungstendenz | 0,28 | 0,32 | 0,37 | 0,47 | 0,43 |

Istole dos Evangelistas. 5 Jahre (1899—1903).

| | | | | | | | | | | |
|---|---|---|---|----|--------|----|----|----|----|----|
| 1 | 2 | 4 | 3 | 10 | 1 | 14 | 16 | 13 | 13 | 56 |
| 4 | 5 | 5 | 2 | 16 | 2 | 5 | 7 | 14 | 8 | 34 |
| 2 | 1 | 5 | 2 | 10 | 3 | 4 | — | 7 | 8 | 19 |
| 1 | 1 | 5 | 1 | 8 | 4 | 1 | — | 1 | 2 | 4 |
| 1 | 2 | 4 | 1 | 8 | 5 | — | 1 | 1 | 1 | 3 |
| 1 | 1 | 2 | 1 | 5 | 6 | — | 1 | 1 | — | 2 |
| — | 1 | 1 | 4 | 6 | 7 | — | 2 | 2 | — | 4 |
| — | — | 1 | 2 | 3 | 8 | — | — | — | — | — |
| — | 1 | — | 2 | 3 | 9 | — | — | 1 | — | 1 |
| 1 | — | 2 | — | 3 | 10 | — | 1 | — | — | 1 |
| 5 | 6 | 4 | 7 | 22 | 11—15 | — | — | 1 | — | 1 |
| 2 | 1 | 2 | — | 5 | 16—20 | — | — | — | — | — |
| 6 | 3 | 1 | 2 | 12 | 21—25 | — | — | — | — | — |
| 2 | 4 | 3 | 2 | 11 | 26—50 | — | — | — | — | — |
| 2 | 1 | — | 1 | 4 | 51—100 | — | — | — | — | — |

| Perioden mit Niederschlag | | | | | Länge der Perioden in Tagen | Perioden ohne Niederschlag | | | | |
|---------------------------|--------|--------|----------|-------|--|----------------------------|--------|--------|----------|-------|
| Sommer | Herbst | Winter | Frühling | Jahr | | Sommer | Herbst | Winter | Frühling | Jahr |
| 28 | 29 | 39 | 39 | 126 | Anzahl der Perioden Anzahl der Tage | 24 | 28 | 41 | 32 | 125 |
| 452 | 424 | 311 | 361 | 1548 | | 40 | 64 | 112 | 63 | 279 |
| 16,14 | 14,62 | 8,00 | 12,00 | 12,28 | Mittlere Länge der Perioden | 1,66 | 2,25 | 2,73 | 1,97 | 2,23 |
| 61 | 65 | 28 | 72 | 72 | Größte Länge der Perioden | 4 | 10 | 12 | 5 | 12 |
| 0,06 | 0,67 | 0,12 | 0,08 | 0,08 | Veränderlichkeit beobachtet | 0,69 | 0,44 | 0,38 | 0,51 | 0,44 |
| 0,001 | 0,121 | 0,265 | 0,148 | 0,153 | Veränderlichkeit berechnet | 0,318 | 0,089 | 0,735 | 0,851 | 0,843 |
| 0,29 | 0,46 | 0,51 | 0,46 | 0,48 | Index der Erhaltungstendenz | 0,33 | 0,49 | 0,51 | 0,40 | 0,48 |

Regenwahrscheinlichkeit.

| | Jahre | Januar | Februar | März | April | Mai | Juni | Juli | August | September | Oktober | November | Dezember | Jahr | Sommer | Herbst | Winter | Frühling |
|---------------------------------|-------|--------|---------|------|-------|-----|------|------|--------|-----------|---------|----------|----------|------|--------|--------|--------|----------|
| Cartagena | 5 | 0 | 1 | 0 | 5 | 23 | 17 | 14 | 17 | 22 | 29 | 17 | 2 | 12 | 1 | 9 | 16 | 23 |
| Georgetown | 8 | 59 | 64 | 63 | 53 | 71 | 82 | 74 | 48 | 31 | 24 | 41 | 66 | 56 | 63 | 62 | 68 | 32 |
| Burnside | 6 | 46 | 39 | 42 | 47 | 61 | 70 | 60 | 40 | 17 | 14 | 32 | 40 | 42 | 42 | 50 | 57 | 21 |
| Paramaribo | 7 | 55 | 61 | 66 | 61 | 78 | 83 | 74 | 54 | 38 | 32 | 50 | 60 | 59 | 59 | 68 | 70 | 40 |
| Cayenne | 6 | 77 | 64 | 68 | 67 | 81 | 82 | 61 | 31 | 19 | 13 | 52 | 65 | 57 | 69 | 73 | 58 | 28 |
| Manóus | 1 | 84 | 50 | 65 | 70 | 48 | 3 | 13 | 3 | 13 | 32 | 7 | 52 | 37 | 62 | 61 | 6 | 17 |
| Cuyabá | 4 | 42 | 54 | 42 | 23 | 10 | 7 | 3 | 3 | 20 | 29 | 43 | 48 | 29 | 48 | 25 | 4 | 31 |
| Ladario | 11 | 26 | 25 | 32 | 19 | 7 | 17 | 0 | 10 | 20 | 19 | 10 | 29 | 17 | 27 | 16 | 9 | 16 |
| Belém (Pará) | 6 | 90 | 93 | 90 | 87 | 94 | 70 | 61 | 55 | 60 | 48 | 40 | 68 | 70 | 84 | 81 | 62 | 49 |
| Ceará | 21 | 26 | 43 | 77 | 33 | 36 | 30 | 29 | 19 | 30 | 26 | 10 | 16 | 31 | 28 | 47 | 26 | 22 |
| Paralyba | 4 | 23 | 43 | 48 | 46 | 68 | 75 | 70 | 70 | 27 | 36 | 27 | 48 | 49 | 38 | 54 | 72 | 30 |
| Pernambuco | 21 | 29 | 36 | 35 | 53 | 61 | 69 | 74 | 76 | 71 | 47 | 27 | 27 | 50 | 31 | 50 | 73 | 48 |
| Victoria | 7 | 35 | 35 | 46 | 56 | 55 | 67 | 72 | 68 | 47 | 26 | 24 | 25 | 46 | 32 | 52 | 69 | 32 |
| Isabel | 61 | 27 | 23 | 45 | 56 | 59 | 64 | 71 | 70 | 50 | 25 | 19 | 21 | 45 | 24 | 53 | 69 | 31 |
| S. Anna do Sobradinho | 31 | 12 | 21 | 23 | 4 | 3 | 6 | 2 | 0 | 1 | 8 | 5 | 8 | 8 | 14 | 10 | 3 | 5 |
| Aracajú | 31 | 16 | 36 | 39 | 53 | 68 | 77 | 65 | 61 | 40 | 29 | 17 | 19 | 43 | 24 | 53 | 68 | 29 |
| Bahia | 10 | 29 | 29 | 36 | 43 | 45 | 57 | 45 | 29 | 27 | 32 | 30 | 23 | 35 | 27 | 41 | 44 | 20 |
| S. Bento das Lages | 5 | 33 | 30 | 54 | 78 | 55 | 83 | 72 | 70 | 46 | 45 | 36 | 19 | 52 | 27 | 62 | 75 | 42 |
| Diamantina | 1 | 87 | 75 | 77 | 23 | 29 | 17 | 0 | 10 | 7 | 58 | 93 | 71 | 47 | 78 | 43 | 9 | 53 |
| Theophilus Ottomai | 2 | 32 | 43 | 61 | 27 | 26 | 23 | 19 | 10 | 23 | 37 | 57 | 32 | 32 | 36 | 38 | 17 | 39 |
| Queluz | 6 | 58 | 61 | 39 | 17 | 13 | 3 | 6 | 6 | 23 | 35 | 37 | 61 | 29 | 60 | 23 | 5 | 32 |
| Uberaba | 5 | 68 | 61 | 61 | 33 | 16 | 10 | 10 | 6 | 30 | 39 | 47 | 52 | 36 | 60 | 37 | 9 | 39 |
| Ouro Preto | 3 | 84 | 93 | 61 | 23 | 26 | 13 | 10 | 10 | 40 | 55 | 70 | 48 | 44 | 75 | 37 | 11 | 55 |
| S. João del Rey | 3 | 74 | 75 | 55 | 33 | 19 | 3 | 10 | 0 | 27 | 48 | 63 | 55 | 38 | 68 | 36 | 4 | 46 |
| Barbazena | 6 | 70 | 64 | 52 | 37 | 16 | 7 | 10 | 10 | 33 | 45 | 47 | 52 | 36 | 62 | 35 | 9 | 42 |
| Quissaman | 3 | 36 | 29 | 13 | 13 | 23 | 20 | 16 | 13 | 30 | 32 | 37 | 39 | 25 | 35 | 16 | 16 | 33 |
| Juiz de Fora | 6 | 55 | 46 | 42 | 20 | 16 | 13 | 10 | 10 | 23 | 36 | 50 | 39 | 30 | 47 | 26 | 11 | 36 |
| Rio Janeiro | 44 | 42 | 43 | 40 | 33 | 36 | 27 | 19 | 23 | 37 | 42 | 40 | 45 | 36 | 43 | 36 | 13 | 40 |
| Porto Ferreira | 8 | 41 | 39 | 32 | 13 | 13 | 5 | 4 | 8 | 20 | 27 | 25 | 32 | 22 | 37 | 19 | 6 | 24 |
| Rio Claro | 10 | 61 | 51 | 39 | 20 | 16 | 20 | 10 | 10 | 27 | 32 | 37 | 42 | 30 | 51 | 25 | 13 | 32 |
| Campinas | 10 | 64 | 59 | 42 | 23 | 19 | 23 | 11 | 14 | 30 | 35 | 40 | 48 | 54 | 57 | 28 | 16 | 35 |
| Botucatu | 6 | 68 | 67 | 47 | 32 | 23 | 29 | 17 | 16 | 25 | 43 | 48 | 45 | 38 | 60 | 34 | 18 | 39 |
| Bragança | 10 | 71 | 64 | 45 | 30 | 23 | 23 | 14 | 14 | 30 | 42 | 43 | 48 | 37 | 61 | 63 | 17 | 38 |
| Taubaté | 5 | 70 | 53 | 42 | 31 | 20 | 17 | 17 | 16 | 26 | 23 | 51 | 47 | 36 | 57 | 32 | 17 | 37 |
| Cunha | 7 | 46 | 36 | 25 | 19 | 15 | 14 | 8 | 10 | 24 | 24 | 23 | 19 | 22 | 34 | 20 | 11 | 24 |
| Ytú | 8 | 58 | 57 | 45 | 23 | 20 | 24 | 15 | 17 | 31 | 40 | 36 | 47 | 34 | 54 | 29 | 19 | 36 |
| Tatuly | 10 | 52 | 45 | 32 | 37 | 16 | 20 | 10 | 13 | 17 | 29 | 27 | 35 | 26 | 44 | 22 | 14 | 24 |
| l'batuba | 3 | 79 | 65 | 49 | 47 | 38 | 28 | 26 | 38 | 51 | 58 | 67 | 69 | 52 | 71 | 45 | 31 | 59 |
| S. Paulo | 10 | 68 | 71 | 54 | 40 | 35 | 37 | 19 | 23 | 40 | 48 | 53 | 48 | 45 | 62 | 43 | 26 | 47 |
| S. Roque | 5 | 42 | 50 | 29 | 15 | 15 | 19 | 8 | 8 | 25 | 32 | 26 | 30 | 25 | 41 | 20 | 12 | 28 |
| Alto da Serra | 6 | 63 | 64 | 63 | 41 | 45 | 36 | 28 | 39 | 56 | 61 | 58 | 51 | 50 | 59 | 50 | 34 | 58 |
| Kilometer 25 | 3 | 59 | 59 | 48 | 57 | 43 | 35 | 19 | 42 | 62 | 64 | 77 | 59 | 53 | 59 | 49 | 32 | 68 |
| Kilometer 22 | 3 | 53 | 46 | 41 | 53 | 35 | 30 | 13 | 29 | 46 | 35 | 52 | 52 | 40 | 47 | 43 | 24 | 44 |
| Raiz da Serra | 2 | 27 | 29 | 42 | 24 | 11 | 10 | 18 | 16 | 17 | 23 | 26 | 19 | 22 | 25 | 26 | 15 | 22 |
| Santos | 6 | 53 | 44 | 56 | 52 | 37 | 42 | 26 | 33 | 39 | 44 | 43 | 51 | 43 | 49 | 48 | 34 | 42 |
| Conceição | 5 | 42 | 33 | 33 | 22 | 20 | 17 | 16 | 18 | 25 | 27 | 29 | 27 | 26 | 34 | 25 | 17 | 27 |
| Iguape | 5 | 62 | 59 | 54 | 51 | 33 | 36 | 32 | 38 | 48 | 50 | 42 | 38 | 45 | 50 | 46 | 35 | 47 |
| Curitiba | 18 | 61 | 61 | 55 | 40 | 36 | 37 | 26 | 36 | 40 | 48 | 47 | 48 | 45 | 57 | 44 | 33 | 45 |
| Blumenau | 10 | 42 | 36 | 39 | 30 | 26 | 26 | 26 | 36 | 50 | 42 | 33 | 32 | 35 | 37 | 42 | 29 | 42 |
| Florianópolis | 21 | 39 | 36 | 45 | 33 | 29 | 23 | 23 | 42 | 33 | 36 | 40 | 42 | 35 | 39 | 36 | 29 | 26 |
| Itaquí | 2 | 19 | 18 | 19 | 30 | 29 | 13 | 13 | 13 | 23 | 26 | 30 | 16 | 21 | 18 | 26 | 13 | 26 |

| | Jahr | Januar | Februar | März | April | Mai | Juni | Juli | August | September | Oktober | November | Dezember | Jahr | Sommer | Herbst | Winter | Frühling |
|-------------------------------------|------|--------|---------|------|-------|------|------|------|--------|-----------|---------|----------|----------|------|--------|--------|--------|----------|
| Porto Alegre | 6 | 39 | 25 | 26 | 27 | 32 | 30 | 36 | 42 | 33 | 26 | 20 | 26 | 30 | 30 | 28 | 36 | 26 |
| Pelotas | 7 | 36 | 32 | 26 | 27 | 19 | 27 | 32 | 30 | 30 | 20 | 20 | 20 | 29 | 32 | 24 | 33 | 26 |
| Río Grande | 9 | 16 | 25 | 19 | 30 | 23 | 27 | 26 | 26 | 23 | 23 | 17 | 13 | 22 | 18 | 24 | 26 | 21 |
| Estación Santa Anna Salto | 5 | 7 | 10 | 10 | 11 | 14 | 14 | 8 | 8 | 9 | 14 | 11 | 13 | 11 | 11 | 12 | 10 | 11 |
| Independencia | 4 | 16 | 17 | 23 | 12 | 14 | 20 | 14 | 19 | 20 | 20 | 20 | 23 | 18 | 19 | 16 | 18 | 20 |
| San Gregorio | 5 | 17 | 11 | 19 | 15 | 15 | 20 | 13 | 22 | 19 | 19 | 13 | 23 | 17 | 17 | 16 | 18 | 17 |
| Colonia Río Negro | 5 | 18 | 21 | 31 | 23 | 29 | 31 | 33 | 37 | 23 | 27 | 24 | 33 | 28 | 24 | 28 | 34 | 25 |
| Estancia Concordia | 5 | 19 | 19 | 20 | 17 | 18 | 25 | 17 | 17 | 19 | 16 | 17 | 30 | 19 | 23 | 18 | 20 | 17 |
| Trinidad | 5 | 18 | 15 | 21 | 17 | 19 | 25 | 17 | 20 | 20 | 22 | 19 | 24 | 20 | 19 | 19 | 21 | 20 |
| San Jorge | 7 | 23 | 16 | 23 | 27 | 25 | 32 | 26 | 26 | 28 | 27 | 22 | 28 | 25 | 22 | 25 | 28 | 26 |
| Mercedes | 9 | 15 | 10 | 15 | 19 | 11 | 15 | 10 | 12 | 11 | 18 | 16 | 18 | 14 | 15 | 12 | 15 | 15 |
| Estancia Pichinango | 5 | 17 | 10 | 21 | 14 | 14 | 21 | 17 | 17 | 19 | 14 | 18 | 21 | 17 | 16 | 15 | 18 | 17 |
| San José | 5 | 20 | 17 | 29 | 20 | 19 | 31 | 23 | 25 | 25 | 23 | 23 | 26 | 24 | 21 | 23 | 26 | 24 |
| Gundelupé | 14 | 23 | 16 | 21 | 15 | 20 | 29 | 23 | 27 | 22 | 22 | 20 | 23 | 21 | 19 | 26 | 24 | 21 |
| Montevideo | 4 | 23 | 25 | 26 | 27 | 23 | 30 | 36 | 29 | 27 | 29 | 23 | 27 | 26 | 25 | 25 | 28 | 26 |
| Melo | 3 | 13 | 12 | 15 | 20 | 23 | 27 | 21 | 23 | 23 | 13 | 11 | 12 | 18 | 12 | 19 | 24 | 16 |
| Itacurubi del Rosario | 7 | 45 | 36 | 23 | 20 | 23 | 20 | 13 | 16 | 20 | 32 | 30 | 29 | 26 | 37 | 22 | 16 | 27 |
| Asunción | 6 | 36 | 29 | 23 | 20 | 29 | 20 | 13 | 13 | 20 | 29 | 27 | 26 | 24 | 31 | 24 | 15 | 25 |
| Formosa | 14 | 23 | 18 | 16 | 17 | 13 | 13 | 7 | 7 | 13 | 19 | 16 | 15 | 19 | 15 | 9 | 18 | 11 |
| Goya | 21 | 16 | 14 | 13 | 10 | 10 | 7 | 7 | 7 | 7 | 13 | 13 | 16 | 11 | 15 | 11 | 7 | 11 |
| Concordia | 22 | 13 | 21 | 19 | 20 | 13 | 20 | 13 | 10 | 10 | 16 | 17 | 13 | 15 | 16 | 17 | 14 | 14 |
| Rosario | 22 | 23 | 18 | 16 | 13 | 7 | 7 | 7 | 7 | 3 | 13 | 17 | 23 | 13 | 21 | 12 | 7 | 11 |
| Estación Misionera | 4 | 23 | 25 | 19 | 20 | 13 | 13 | 10 | 7 | 10 | 19 | 27 | 19 | 17 | 22 | 17 | 10 | 19 |
| Ceres | 3 | 29 | 25 | 16 | 17 | 13 | 13 | 13 | 16 | 13 | 23 | 20 | 26 | 19 | 27 | 15 | 14 | 19 |
| Córdoba | 26 | 26 | 25 | 23 | 13 | 7 | 7 | 3 | 3 | 10 | 19 | 27 | 26 | 16 | 26 | 11 | 4 | 29 |
| Río Cuarto | 2 | 29 | 21 | 26 | 10 | 13 | 10 | 7 | 16 | 17 | 26 | 37 | 23 | 20 | 24 | 16 | 11 | 17 |
| San Luis | 4 | 29 | 25 | 23 | 13 | 7 | 10 | 3 | 10 | 13 | 16 | 20 | 23 | 16 | 26 | 14 | 8 | 16 |
| Salta | 23 | 32 | 32 | 26 | 7 | 1, 0 | 0, 6 | 3 | 7 | 20 | 23 | 13 | 29 | 11 | 0, 2 | 10 | 0 | 10 |
| Tucumán | 24 | 29 | 32 | 32 | 17 | 10 | 10 | 3 | 3 | 10 | 19 | 23 | 29 | 18 | 30 | 20 | 5 | 17 |
| Andalgalá | 5 | 26 | 29 | 19 | 13 | 3 | 7 | 1 | 7 | 7 | 3 | 7 | 10 | 11 | 32 | 12 | 5 | 6 |
| Pilcino | 14 | 13 | 18 | 7 | 3 | 1 | 1 | 1 | 1 | 1 | 3 | 3 | 3 | 5 | 11 | 4 | 1 | 2 |
| Catamarca | 16 | 19 | 14 | 13 | 10 | 7 | 7 | 0 | 1 | 3 | 10 | 13 | 13 | 9 | 15 | 10 | 3 | 9 |
| San Juan | 22 | 10 | 7 | 3 | 2 | 1 | 1 | 3 | 2 | 3 | 4 | 5 | 10 | 4 | 9 | 2 | 2 | 2 |
| Mendoza | 22 | 19 | 18 | 13 | 10 | 7 | 7 | 7 | 7 | 7 | 13 | 17 | 16 | 12 | 18 | 10 | 7 | 12 |
| Chos, Malal | 5 | 0 | 7 | 7 | 3 | 3 | 3 | 13 | 10 | 0 | 3 | 7 | 3 | 5 | 3 | 4 | 10 | 3 |
| Buenos Aires | 31 | 16 | 21 | 16 | 13 | 13 | 17 | 10 | 10 | 17 | 19 | 20 | 19 | 16 | 19 | 14 | 13 | 19 |
| Bahía Blanca | 31 | 13 | 18 | 16 | 17 | 13 | 10 | 7 | 10 | 17 | 23 | 20 | 16 | 15 | 16 | 15 | 9 | 20 |
| Viedma | 3 | 10 | 14 | 13 | 13 | 10 | 13 | 13 | 7 | 10 | 10 | 13 | 16 | 12 | 13 | 12 | 11 | 11 |
| Rawson | 9 | 13 | 11 | 19 | 20 | 19 | 27 | 13 | 23 | 20 | 16 | 17 | 19 | 18 | 14 | 19 | 22 | 18 |
| 16 de Octubre | 4 | 10 | 14 | 13 | 23 | 26 | 17 | 29 | 13 | 10 | 10 | 10 | 7 | 15 | 10 | 21 | 20 | 10 |
| Isla de los Estados | 9 | 65 | 68 | 71 | 75 | 81 | 87 | 77 | 68 | 60 | 58 | 60 | 68 | 69 | 67 | 73 | 77 | 59 |
| Punta Annas | 6 | 42 | 48 | 52 | 47 | 38 | 39 | 46 | 37 | 38 | 35 | 48 | 52 | 43 | 47 | 45 | 40 | 40 |
| Quito | 7 | 43 | 47 | 53 | 74 | 57 | 34 | 29 | 42 | 30 | 48 | 38 | 48 | 15 | 46 | 61 | 35 | 39 |
| Lima | 6 | 10 | 21 | 11 | 29 | 34 | 55 | 71 | 82 | 83 | 35 | 22 | 18 | 39 | 16 | 25 | 69 | 47 |
| Chosica | 11 | 10 | 75 | 39 | 10 | 0 | 0 | 0 | 0 | 0 | 0 | 0 | 13 | 12 | 33 | 16 | 0 | 0 |
| Vinocunca | 13 | 55 | 69 | 36 | 2 | 3 | 0 | 0 | 0 | 17 | 3 | 5 | 8 | 17 | 14 | 14 | 0 | 8 |
| Arequipa | 14 | 11 | 27 | 5 | 0 | 0 | 0 | 0 | 0 | 3 | 6 | 2 | 3 | 4 | 14 | 2 | 0 | 2 |
| Mollendo | 17 | 0 | 5 | 0 | 2 | 5 | 3 | 0 | 7 | 3 | 6 | 7 | 3 | 3 | 3 | 2 | 3 | 4 |
| La Paz | 4 | 63 | 69 | 55 | 40 | 10 | 3 | 8 | 11 | 27 | 32 | 43 | 58 | 35 | 63 | 55 | 7 | 34 |
| Oruro | 4 | 42 | 39 | 45 | 10 | 6 | 0 | 0 | 0 | 3 | 3 | 10 | 19 | 15 | 33 | 20 | 0 | 5 |
| Caldera | 41 | 2 | 1 | 0 | 0 | 2 | 2 | 2 | 5 | 8 | 1 | 1 | 0 | 2 | 1 | 1 | 3 | 4 |
| Tortuga | 5 | 0 | 1 | 0 | 0 | 2 | 4 | 15 | 16 | 13 | 1 | 1 | 0 | 0 | 4 | 0, 2 | 15 | 1 |
| Anjeltes | 5 | 0 | 0 | 4 | 3 | 14 | 32 | 32 | 23 | 3 | 3 | 2 | 1 | 10 | 0, 2 | 7 | 29 | 3 |
| Isla Juan Fernandez | 3 | 20 | 26 | 29 | 40 | 44 | 60 | 55 | 36 | 32 | 26 | 27 | 28 | 34 | 18 | 31 | 50 | 28 |
| Santiago | 37 | 3 | 3 | 2 | 3 | 8 | 18 | 19 | 24 | 24 | 19 | 13 | 5 | 12 | 4 | 4 | 20 | 19 |
| Tumbes | 3 | 4 | 1 | 6 | 14 | 29 | 58 | 58 | 39 | 24 | 16 | 8 | 3 | 22 | 3 | 16 | 52 | 16 |
| Isla Santa Maria | 41 | 3 | 7 | 12 | 18 | 39 | 41 | 42 | 29 | 61 | 10 | 6 | 4 | 19 | 5 | 23 | 37 | 12 |
| Isla Mocho W | 44 | 17 | 21 | 29 | 40 | 65 | 70 | 68 | 62 | 37 | 24 | 28 | 16 | 40 | 18 | 45 | 67 | 30 |
| Niebla | 31 | 19 | 22 | 28 | 49 | 58 | 65 | 52 | 52 | 48 | 25 | 28 | 7 | 38 | 16 | 45 | 56 | 34 |
| Galera | 5 | 36 | 39 | 42 | 60 | 78 | 80 | 77 | 71 | 55 | 38 | 52 | 30 | 55 | 35 | 60 | 76 | 48 |
| Puerto Montt | 26 | 39 | 30 | 52 | 57 | 65 | 90 | 68 | 61 | 53 | 48 | 50 | 48 | 53 | 42 | 58 | 63 | 50 |
| Anend | 6 | 41 | 42 | 53 | 56 | 74 | 71 | 65 | 66 | 67 | 48 | 52 | 36 | 56 | 40 | 61 | 67 | 56 |
| Isote de los Evangelistas | 5 | 86 | 94 | 87 | 85 | 85 | 74 | 84 | 69 | 85 | 88 | 85 | 92 | 85 | 91 | 86 | 76 | 86 |

Mittlere, größte und kleinste monatliche Regenmengen (unreduziert).

a = mittlere, b = größte, c = kleinste Menge, d = Schwankung.

| | | Jan. | Febr. | März | April | Mai | Juni | Juli | Aug. | Sept. | Okt. | Nov. | Dez. | Jahr |
|----------------------------------|---|------|-------|------|-------|------|------|------|------|-------|------|------|------|------|
| Recife (30) . . . | a | 76 | 87 | 174 | 276 | 318 | 353 | 355 | 196 | 87 | 27 | 23 | 33 | 2665 |
| | b | 539 | 332 | 676 | 828 | 814 | 1314 | 1440 | 955 | 378 | 65 | 97 | 138 | 4500 |
| | c | 0 | 2 | 6 | 17 | 69 | 89 | 58 | 30 | 4 | 4 | 0 | 7 | 819 |
| | d | 539 | 330 | 670 | 811 | 745 | 1225 | 1382 | 925 | 374 | 61 | 97 | 131 | 3681 |
| Rio de Janeiro (50) | a | 126 | 108 | 135 | 111 | 90 | 51 | 41 | 49 | 66 | 81 | 109 | 137 | 1101 |
| | b | 355 | 309 | 401 | 455 | 408 | 240 | 129 | 286 | 177 | 206 | 415 | 294 | 1609 |
| | c | 14 | 5 | 32 | 8 | 2 | 0 | 4 | 0 | 13 | 6 | 12 | 42 | 732 |
| | d | 341 | 304 | 369 | 447 | 406 | 240 | 125 | 286 | 164 | 200 | 403 | 252 | 877 |
| Alto da Serra (30) | a | 373 | 457 | 426 | 387 | 350 | 209 | 294 | 176 | 214 | 280 | 306 | 315 | 3696 |
| | b | 714 | 884 | 1102 | 1081 | 1273 | 434 | 414 | 445 | 529 | 680 | 635 | 531 | 5563 |
| | c | 167 | 122 | 132 | 175 | 69 | 30 | 15 | 11 | 31 | 155 | 94 | 74 | 2370 |
| | d | 547 | 762 | 970 | 906 | 1201 | 404 | 399 | 434 | 495 | 525 | 541 | 457 | 3193 |
| Roça Nova (13) . | a | 237 | 147 | 155 | 93 | 119 | 107 | 57 | 122 | 135 | 192 | 135 | 143 | 1642 |
| | b | 307 | 312 | 399 | 163 | 400 | 415 | 129 | 237 | 262 | 411 | 266 | 266 | 1959 |
| | c | 195 | 62 | 60 | 40 | 29 | 15 | 12 | 56 | 43 | 55 | 57 | 21 | 1271 |
| | d | 202 | 250 | 339 | 123 | 371 | 400 | 117 | 181 | 219 | 356 | 209 | 245 | 588 |
| Montevideo (17) . | a | 90 | 54 | 111 | 94 | 70 | 69 | 86 | 83 | 55 | 74 | 65 | 68 | 918 |
| | b | 296 | 178 | 362 | 206 | 142 | 174 | 180 | 190 | 163 | 195 | 177 | 180 | 1327 |
| | c | 26 | 2 | 8 | 25 | 4 | 8 | 19 | 0 | 6 | 15 | 23 | 18 | 504 |
| | d | 270 | 176 | 354 | 181 | 138 | 166 | 161 | 190 | 157 | 168 | 154 | 162 | 823 |
| San Juan (22) (11) | a | 12 | 8 | 6 | 2 | 2 | 0,8 | 0,2 | 1 | 0 | 4 | 3 | 10 | 49 |
| | b | 41 | 55 | 39 | 39 | 9 | 5 | 2 | 16 | 0 | 30 | 26 | 30 | 147 |
| | c | 0 | 0 | 0 | 0 | 0 | 0 | 0 | 0 | 0 | 0 | 0 | 0 | 2 |
| | d | 41 | 55 | 39 | 39 | 9 | 5 | 2 | 16 | 0 | 30 | 26 | 30 | 145 |
| Córdoba (26) . . . (20) . . . | a | 117 | 103 | 90 | 36 | 20 | 7 | 4 | 10 | 21 | 64 | 109 | 121 | 792 |
| | b | 285 | 266 | 183 | 83 | 67 | 22 | 27 | 71 | 110 | 191 | 230 | 316 | 1016 |
| | c | 15 | 15 | 24 | 0 | 0 | 0 | 0 | 0 | 0 | 23 | 20 | 36 | 396 |
| | d | 270 | 251 | 159 | 83 | 67 | 22 | 27 | 71 | 110 | 168 | 230 | 280 | 620 |
| I. Evangelistas (5) | a | 335 | 261 | 314 | 303 | 219 | 214 | 192 | 160 | 196 | 257 | 184 | 283 | 2918 |
| | b | 407 | 309 | 452 | 444 | 248 | 366 | 325 | 221 | 247 | 397 | 213 | 365 | 3449 |
| | c | 249 | 194 | 189 | 178 | 196 | 129 | 113 | 85 | 122 | 156 | 145 | 164 | 2651 |
| | d | 158 | 115 | 253 | 236 | 52 | 237 | 212 | 136 | 125 | 241 | 68 | 201 | 798 |
| Puerto Montt (25) | a | 128 | 109 | 180 | 185 | 293 | 243 | 300 | 240 | 168 | 150 | 147 | 157 | 2300 |
| | b | 312 | 233 | 361 | 334 | 542 | 583 | 548 | 350 | 266 | 296 | 262 | 375 | 3195 |
| | c | 28 | 31 | 75 | 69 | 120 | 92 | 145 | 109 | 54 | 53 | 52 | 26 | 1792 |
| | d | 284 | 202 | 286 | 265 | 422 | 491 | 403 | 241 | 212 | 243 | 210 | 349 | 1403 |
| Georgetown (50) . (22) . | a | 192 | 144 | 145 | 166 | 276 | 306 | 246 | 169 | 68 | 60 | 144 | 287 | 2203 |
| | b | 638 | 526 | 577 | 511 | 454 | 620 | 493 | 284 | 183 | 211 | 411 | 819 | 2435 |
| | c | 23 | 28 | 19 | 40 | 54 | 131 | 71 | 50 | 3 | 4 | 3 | 34 | 1339 |
| | d | 615 | 498 | 558 | 471 | 400 | 489 | 422 | 234 | 180 | 207 | 408 | 785 | 896 |
| Itacurubi (7) . . . | a | 224 | 146 | 127 | 102 | 91 | 76 | 78 | 31 | 58 | 208 | 150 | 157 | 1449 |
| | b | 429 | 350 | 261 | 198 | 173 | 105 | 167 | 68 | 111 | 331 | 237 | 395 | 1549 |
| | c | 76 | 27 | 11 | 54 | 52 | 11 | 11 | 4 | 6 | 36 | 86 | 59 | 1074 |
| | d | 453 | 323 | 250 | 114 | 121 | 91 | 156 | 64 | 105 | 295 | 151 | 246 | 475 |
| Sucre (16) . . . | a | 166 | 122 | 92 | 51 | 5 | 4 | 6 | 6 | 22 | 31 | 69 | 117 | 694 |
| | b | 281 | 179 | 220 | 103 | 31 | 24 | 46 | 23 | 65 | 83 | 124 | 292 | 806 |
| | c | 43 | 69 | 27 | 3 | 0 | 0 | 0 | 0 | 5 | 6 | 27 | 42 | 519 |
| | d | 238 | 110 | 193 | 100 | 31 | 24 | 46 | 23 | 60 | 76 | 97 | 250 | 287 |
| Lima (6) | a | 1 | 0,1 | 0,1 | 0,1 | 1,2 | 4,8 | 8,4 | 12,2 | 13,1 | 3,2 | 1,0 | 0,6 | 46 |
| | b | 3,7 | 0,6 | 0,3 | 0,8 | 3,8 | 14,2 | 11,5 | 16,1 | 23,2 | 6,2 | 1,7 | 1,3 | 576 |
| | c | 0 | 0 | 0 | 0 | 0 | 0,1 | 4,9 | 9,2 | 6,8 | 1,4 | 0,2 | 0 | 32,2 |
| | d | 3,7 | 0,6 | 0,3 | 0,8 | 3,8 | 14,1 | 6,6 | 6,9 | 16,4 | 4,8 | 1,4 | 1,2 | 25,4 |
| Caracas (12) . . . | a | 27 | 7 | 17 | 31 | 76 | 96 | 124 | 97 | 96 | 108 | 92 | 46 | 817 |
| | b | 62 | 33 | 68 | 115 | 186 | 160 | 213 | 151 | 178 | 152 | 134 | 92 | 1203 |
| | c | 4 | 0 | 0 | 0 | 0 | 45 | 37 | 43 | 39 | 53 | 27 | 0 | 602 |
| | d | 58 | 33 | 68 | 115 | 186 | 115 | 176 | 198 | 139 | 99 | 107 | 92 | 601 |

| | Jan. | Febr. | März | April | Mai | Juni | Juli | Aug. | Sept. | Okt. | Nov. | Dez. | Jahr | |
|-------------------------|------|-------|------|-------|-----|------|-------|------|-------|------|------|------|------|------|
| Chubut (9) | a | 12 | 15 | 37 | 15 | 38 | 29 | 11 | 22 | 20 | 11 | 22 | 27 | 259 |
| | b | 29 | 70 | 143 | 52 | 51 | 129 | 43 | 57 | 43 | 23 | 89 | 72 | 386 |
| | c | 1 | 0 | 2 | 2 | 2 | 0,5 | 1 | 1 | 2 | 0,5 | 4 | 0 | 160 |
| | d | 28 | 70 | 141 | 50 | 49 | 128,5 | 42 | 56 | 41 | 22,7 | 85 | 72 | 226 |
| Matanzas (15) | a | 90 | 56 | 103 | 82 | 69 | 66 | 56 | 66 | 75 | 68 | 61 | 100 | 802 |
| | b | 273 | 189 | 206 | 185 | 195 | 116 | 140 | 241 | 268 | 196 | 113 | 210 | 1139 |
| | c | 33 | 0 | 0 | 0 | 0 | 29 | 4 | 14 | 20 | 33 | 32 | 586 | |
| | d | 240 | 189 | 206 | 185 | 195 | 87 | 136 | 241 | 254 | 170 | 80 | 178 | 553 |

Maxima des Regenfalles in 24 Stunden.

| | Jan. | Febr. | März | April | Mai | Juni | Juli | Aug. | Sept. | Okt. | Nov. | Dez. | Jahr |
|---|------|-------|------|-------|------|-------|------|------|-------|------|------|------|------|
| Georgetown (8) | 75 | 85 | 105 | 78 | 69 | 130 | 108 | 57 | 91 | 90 | 123 | 175 | 175 |
| Pernambuco (3½) | 62 | 26 | 69 | 41 | 49 | 86 | 83 | 51 | 80 | 33 | 6 | 22 | 86 |
| Arcajé (3) | 8 | 17 | 26 | 72 | 63 | 55 | 38 | 13 | 53 | 36 | 32 | 26 | 72 |
| Uberaba (4) | 110 | 72 | 70 | 60 | ? | ? | ? | ? | ? | 120 | 58 | 80 | 120 |
| S. João del Rey (3) | 74 | 73 | 75 | 53 | 32 | 2 | 9 | 9 | 38 | 34 | 117 | 43 | 117 |
| Barbazena (3) | 91 | 76 | 128 | 47 | 25 | 3 | 34 | 21 | 48 | 69 | 44 | 46 | 128 |
| Juiz de Fora (6) | 75 | 81 | 71 | 86 | 41 | 46 | 17 | 15 | 68 | 40 | 78 | 82 | 86 |
| Río Claro (12) | 88 | 82 | 130 | 58 | 52 | 41 | 27 | 36 | 52 | 64 | 100 | 96 | 130 |
| S. Paulo (12) | 76 | 79 | 78 | 86 | 85 | 101 | 24 | 57 | 45 | 111 | 55 | 69 | 111 |
| Iguape (9½) | 80 | 75 | 82 | 74 | 60 | 48 | 52 | 40 | 51 | 46 | 90 | 105 | 105 |
| Roca Nova (13) | 124 | 74 | 92 | 59 | 95 | 102 | 35 | 104 | 62 | 95 | 84 | 70 | 124 |
| Morrotes (13) | 92 | 85 | 70 | 48 | 80 | 101 | 47 | 56 | 67 | 91 | 76 | 51 | 101 |
| Alexandra (13) | 84 | 76 | 142 | 67 | 164 | 84 | 44 | 74 | 58 | 74 | 56 | 86 | 164 |
| Kilometer 22 (2) | 108 | 41 | 417 | 232 | 64 | 54 | 21 | 49 | 72 | 86 | 76 | 81 | 417 |
| Kilometer 25 (2) | 69 | 36 | 313 | 143 | 42 | 43 | 43 | 47 | 84 | 77 | 88 | 66 | 313 |
| Alto da Serra (2) | 54 | 65 | 174 | 128 | 63 | 40 | 23 | 70 | 103 | 66 | 74 | 36 | 174 |
| Pelotas (3) | 41 | 40 | 77 | 39 | 78 | 96 | 51 | 78 | 38 | 35 | 39 | 61 | 96 |
| Río Grande (5) | 28 | 94 | 62 | 73 | 28 | 29 | 63 | 121 | 46 | 35 | 62 | 46 | 121 |
| Trinidad (5) | 71 | 48 | 53 | 101 | 114 | 63 | 40 | 80 | 60 | 40 | 66 | 59 | 114 |
| Colonia Rio Negro (5) | 71 | 46 | 80 | 129 | 46 | 80 | 114 | 116 | 75 | 43 | 60 | 60 | 129 |
| San Gregorio (5) | 129 | 61 | 80 | 128 | 60 | 75 | 86 | 89 | 83 | 60 | 65 | 53 | 129 |
| Melo (4) | 44 | 25 | 46 | 82 | 128 | 122 | 95 | 98 | 72 | 50 | 70 | 74 | 128 |
| Misionera (5) | 150 | 70 | 43 | 84 | 28 | 124 | 43 | 32 | 128 | 67 | 82 | 66 | 150 |
| Itaerubi del Rosario (7) | 116 | 75 | 75 | 84 | 58 | 94 | 77 | 39 | 89 | 134 | 94 | 159 | 159 |
| Formosa (10) | 144 | 183 | 128 | 136 | 127 | 191 | 50 | 48 | 29 | 107 | 116 | 93 | 191 |
| Andalgala (4½) | 44 | 65 | 46 | 15 | 16 | 4 | — | 3 | 9 | 16 | 29 | 15 | 65 |
| Ceres (11) | 80 | 40 | 58 | 53 | 28 | 19 | 11 | 77 | 62 | 93 | 105 | 72 | 105 |
| Córdoba (20) | 103 | 107 | 84 | 53 | 63 | 15 | 18 | 37 | 47 | 68 | 70 | 93 | 107 |
| San Juan (13) | 37 | 14 | 30 | 15 | 9 | 5 | 2 | 9 | 3 | 15 | 25 | 19 | 37 |
| Matanzas (13) | 79 | 75 | 77 | 96 | 80 | 56 | 81 | 163 | 98 | 80 | 47 | 62 | 163 |
| 16 de Octubre (5) | 18 | 28 | 23 | 58 | 28 | 27 | 55 | 29 | 50 | 35 | 29 | 19 | 58 |
| Dungeness (1) | 30 | 13 | 20 | 4,2 | 3,5 | 3,7 | 1,7 | 0,2 | 8 | 5 | 2 | 4 | 3 |
| Lima (6) | 1,4 | 0,6 | 0,2 | 0,4 | 1,5 | 1,5 | 1,8 | 2,4 | 2,1 | 1,7 | 0,7 | 0,1 | 2,6 |
| La Paz (4½) | 26 | 51 | 29 | 17 | 16 | 3,5 | 9,0 | 3,4 | 28,0 | 20 | 40 | 35 | 51 |
| Iquique (5) | — | — | — | — | — | — | 15 | — | — | — | — | — | 15 |
| Caldera (5) | — | — | — | — | 5 | 1,3 | 22 | 6 | 1,5 | 0,8 | — | — | 0,4 |
| Tortuga (5) | — | — | — | 3,7 | 20,9 | 141,0 | 42,0 | 52,3 | — | — | — | — | 141 |
| Punta Anjeles (5) | — | — | 36 | 15 | 45 | 123 | 79 | 67 | 4 | 30 | 30 | 0,8 | 123 |
| Isla J. Fernandez (3) | 6 | 7 | 29 | 37 | 63 | 69 | 58 | 36 | 26 | 8 | 13 | 4 | 69 |
| Carranza (3) | 1,1 | 1,5 | 1,7 | 20 | 26 | 71 | 37 | 11 | 11 | 9 | 14 | 18 | 71 |
| Tumbes (3½) | 0,4 | 49 | 14 | 242 | 51 | 52 | 30 | 41 | 11 | 15 | 7 | 6 | 242 |
| Isla Santa Maria (3½) | 14 | 18 | 42 | 29 | 79 | 88 | 51 | 42 | 31 | 34 | 10 | 29 | 88 |
| Isla Mocha W (4½) | 23 | 28 | 67 | 46 | 74 | 57 | 72 | 49 | 62 | 17 | 36 | 37 | 74 |
| Punta Niebla (3½) | 21 | 38 | 96 | 60 | 72 | 91 | 84 | 38 | 30 | 20 | 36 | 26 | 96 |
| Punta Galera (5) | 37 | 156 | 58 | 90 | 81 | 146 | 87 | 81 | 89 | 46 | 53 | 74 | 156 |
| Anend (3) | 41 | 70 | 36 | 45 | 94 | 63 | 83 | 56 | 12 | 46 | 27 | 30 | 94 |
| Isote de los Evangelistas (5) | 61 | 68 | 47 | 50 | 49 | 103 | 43 | 18 | 36 | 62 | 46 | 66 | 103 |

Verhältnis der absoluten und der mittleren Tagesmaxima des Regenfalles zum Monats- und Jahresmittel.

M. = Monatsmittel, abs. M. = absolutes Maximum, mittl. M. = mittleres Maximum, % = in Prozenten des Monatsmittels resp. Jahresmittels.

| | | Jan. | Feb. | März | April | Mai | Juni | Juli | Aug. | Sept. | Okt. | Nov. | Dez. | Jahr | |
|---------------------------------|-----------|------|------|------|-------|-----|------|------|------|-------|------|------|------|-------|----|
| Georgetown (50) (8) | M. | 192 | 144 | 145 | 166 | 276 | 306 | 246 | 169 | 68 | 60 | 144 | 287 | 22.02 | mm |
| | abs. M. | 75 | 85 | 105 | 78 | 69 | 130 | 108 | 57 | 91 | 60 | 123 | 175 | 175 | mm |
| | % | 39 | 59 | 72 | 47 | 25 | 42 | 44 | 34 | 134 | 150 | 85 | 61 | 8 | % |
| | mittl. M. | 42 | 39 | 40 | 38 | 46 | 63 | 61 | 39 | 41 | 33 | 54 | 71 | 47 | mm |
| | % | 22 | 27 | 27 | 23 | 17 | 20 | 25 | 23 | 60 | 55 | 37 | 25 | 2.1 | % |
| S. Paulo (13) (12) | M. | 209 | 205 | 149 | 65 | 76 | 66 | 20 | 53 | 81 | 122 | 114 | 155 | 1315 | mm |
| | abs. M. | 76 | 79 | 78 | 76 | 75 | 101 | 24 | 57 | 45 | 111 | 55 | 69 | 111 | mm |
| | % | 36 | 39 | 52 | 118 | 98 | 153 | 120 | 108 | 56 | 91 | 48 | 45 | 8 | % |
| | mittl. M. | 46 | 53 | 39 | 29 | 31 | 31 | 10 | 22 | 23 | 33 | 30 | 37 | 32 | mm |
| | % | 22 | 26 | 56 | 43 | 41 | 47 | 50 | 42 | 28 | 27 | 26 | 24 | 2.4 | % |
| Iguaje (10) (9½) | M. | 245 | 213 | 207 | 147 | 118 | 147 | 73 | 62 | 129 | 136 | 145 | 148 | 1750 | mm |
| | abs. M. | 80 | 73 | 82 | 74 | 60 | 48 | 32 | 40 | 51 | 46 | 90 | 105 | 105 | mm |
| | % | 33 | 35 | 40 | 50 | 51 | 38 | 71 | 64 | 40 | 34 | 62 | 71 | 6 | % |
| | mittl. M. | 47 | 51 | 49 | 39 | 35 | 32 | 26 | 24 | 30 | 27 | 41 | 43 | 37 | mm |
| | % | 19 | 24 | 24 | 26 | 29 | 25 | 36 | 39 | 23 | 20 | 28 | 29 | 2.1 | % |
| Itaerubi del Rosario (7) (7) | M. | 224 | 146 | 127 | 102 | 94 | 76 | 178 | 31 | 58 | 208 | 150 | 157 | 1451 | mm |
| | abs. M. | 116 | 75 | 75 | 84 | 58 | 94 | 77 | 39 | 89 | 134 | 94 | 159 | 159 | mm |
| | % | 52 | 51 | 60 | 82 | 62 | 123 | 99 | 126 | 154 | 64 | 63 | 101 | 11 | % |
| | mittl. M. | 65 | 48 | 45 | 59 | 33 | 41 | 39 | 19 | 32 | 70 | 54 | 71 | 47 | mm |
| | % | 29 | 33 | 36 | 49 | 35 | 54 | 50 | 61 | 55 | 34 | 36 | 45 | 3.2 | % |
| Andalgala (5) | M. | 80 | 69 | 64 | 17 | 3.8 | 4.2 | 0.1 | 5.6 | 7 | 8 | 10 | 17 | 285 | mm |
| | abs. M. | 44 | 65 | 46 | 15 | 16 | 4 | — | 3 | 9 | 16 | 29 | 15 | 65 | mm |
| | % | 55 | 94 | 72 | 88 | 421 | 95 | — | 54 | 129 | 200 | 260 | 88 | 23 | % |
| | mittl. M. | 33 | 33 | 26 | 7 | 6 | 3.7 | — | — | 6 | 7 | 7 | 9 | 14 | mm |
| | % | 41 | 48 | 41 | 41 | 158 | 88 | — | 86 | 88 | 70 | 53 | 4.9 | % | |
| Matanzas (15) (13) | M. | 90 | 59 | 103 | 82 | 69 | 66 | 56 | 66 | 75 | 68 | 61 | 100 | 892 | mm |
| | abs. M. | 79 | 75 | 77 | 96 | 80 | 56 | 81 | 163 | 98 | 80 | 47 | 72 | 163 | mm |
| | % | 88 | 134 | 75 | 117 | 116 | 85 | 145 | 247 | 131 | 116 | 77 | 72 | 18 | % |
| | mittl. M. | 39 | 32 | 47 | 43 | 44 | 35 | 31 | 38 | 37 | 32 | 29 | 38 | 37 | mm |
| | % | 43 | 57 | 45 | 52 | 64 | 53 | 55 | 58 | 49 | 47 | 48 | 38 | 4.1 | % |
| San Juan (22) (13) | M. | 12 | 8 | 6 | 2 | 2 | 0.8 | 0.2 | 1 | 0.11 | 4 | 3 | 10 | 49 | mm |
| | abs. M. | 37 | 14 | 30 | 15 | 9 | 5 | 2 | 9 | 3 | 15 | 25 | 19 | 37 | mm |
| | % | 308 | 175 | 500 | 750 | 450 | 625 | 1000 | 900 | 2143 | 375 | 833 | 190 | 74 | % |
| | mittl. M. | 10 | 6 | 12 | — | 5 | 4.1 | 1.2 | 5 | — | 8 | 8 | 8 | 7 | mm |
| | % | 83 | 75 | 200 | — | 250 | 525 | 600 | 500 | — | 200 | 267 | 80 | 14.2 | % |
| Córdoba (26) (20) | M. | 117 | 103 | 90 | 36 | 20 | 7 | 4 | 10 | 21 | 64 | 109 | 121 | 702 | mm |
| | abs. M. | 103 | 107 | 84 | 53 | 63 | 15 | 18 | 37 | 47 | 68 | 70 | 93 | 107 | mm |
| | % | 88 | 104 | 93 | 147 | 315 | 214 | 450 | 370 | 224 | 106 | 64 | 77 | 15 | % |
| | mittl. M. | 39 | 42 | 41 | 18 | 13 | 5 | 5 | 11 | 16 | 30 | 36 | 42 | 25 | mm |
| | % | 33 | 41 | 45 | 53 | 65 | 71 | 125 | 110 | 76 | 47 | 33 | 35 | 3.4 | % |
| 16 de Octubre (5) | M. | 28 | 29 | 24 | 64 | 60 | 26 | 86 | 38 | 31 | 28 | 23 | 15 | 451 | mm |
| | abs. M. | 18 | 28 | 23 | 58 | 28 | 27 | 55 | 29 | 50 | 35 | 29 | 19 | 58 | mm |
| | % | 64 | 96 | 96 | 91 | 47 | 104 | 64 | 76 | 161 | 125 | 124 | 126 | 13 | % |
| | mittl. M. | 16 | 16 | 12 | 23 | 16 | 12 | 15 | 18 | 22 | 16 | 14 | 9 | 16 | mm |
| | % | 57 | 55 | 50 | 36 | 27 | 46 | 17 | 47 | 71 | 57 | 61 | 60 | 3.5 | % |
| La Paz (44) | M. | 98 | 115 | 66 | 37 | 12 | 2 | 3.7 | 2.8 | 20 | 33 | 39 | 109 | 538 | mm |
| | abs. M. | 26 | 51 | 29 | 17 | 16 | 3.5 | 9 | 3.4 | 28 | 20 | 40 | 35 | 51 | mm |
| | % | 27 | 44 | 44 | 46 | 133 | 175 | 243 | 120 | 140 | 61 | 103 | 32 | 10 | % |
| | mittl. M. | 20 | 35 | 16 | 13 | 6 | 1.5 | 3.0 | 1.5 | 11 | 14 | 17 | 29 | 14 | mm |
| | % | 20 | 30 | 24 | 35 | 50 | 75 | 81 | 54 | 55 | 43 | 44 | 27 | 2.8 | % |

| | | Jan. | Feb. | März/April | Mai | Juni | Juli | Aug. | Sept. | Okt. | Nov. | Dez. | Jahr | | |
|---------------------------------|-----------|------|------|------------|------|------|------|------|-------|------|------|------|------|------|----|
| Lima (6) | M. | 1 | 0,1 | 0,1 | 0,4 | 1,3 | 4,6 | 8,4 | 12,2 | 13,1 | 3,2 | 1,0 | 0,6 | 46 | mm |
| | abs. M. | 3,4 | 0,6 | 0,2 | 0,4 | 1,3 | 1,3 | 2,0 | 2,2 | 2,2 | 1,7 | 0,7 | 0,4 | 3,4 | mm |
| | % | 340 | 600 | 200 | 100 | 108 | 33 | 24 | 21 | 16 | 53 | 70 | 33 | 7,4 | % |
| | mittl. M. | 1,1 | 0,35 | 0,13 | 0,25 | 0,44 | 0,75 | 1,4 | 1,8 | 1,6 | 0,8 | 0,26 | 0,23 | 0,77 | mm |
| | % | 110 | 350 | 130 | 62 | 36 | 160 | 17 | 15 | 12 | 25 | 36 | 42 | 107 | % |
| Punta Anjeles (11) (5) | M. | — | — | 23 | 2 | 68 | 151 | 135 | 86 | 11 | 13 | 8 | — | 497 | mm |
| | abs. M. | — | — | 36 | 15 | 45 | 123 | 79 | 67 | 4 | 30 | 30 | — | 123 | mm |
| | % | — | — | 156 | 750 | 66 | 81 | 58 | 78 | 36 | 23 | 375 | — | 25 | % |
| | mittl. M. | — | — | 17 | 5 | 28 | 61 | 53 | 39 | 2,3 | — | — | — | 29 | mm |
| | % | — | — | 74 | 250 | 41 | 40 | 39 | 45 | 21 | — | — | — | 58 | % |
| Tortuga (5) | M. | — | 0,1 | — | 1,0 | 10 | 85 | 27 | 45 | — | 0,2 | — | — | 168 | mm |
| | abs. M. | — | — | — | 3,7 | 21 | 141 | 42 | 52 | — | — | — | — | 141 | mm |
| | % | — | — | — | 370 | 210 | 166 | 155 | 115 | — | — | — | — | 84 | % |
| | mittl. M. | — | — | — | 2,3 | 10 | 45 | 25 | 28 | — | — | — | — | 22 | mm |
| | % | — | — | — | 250 | 100 | 52 | 93 | 62 | — | — | — | — | 13 | % |
| Punta Galera (5) | M. | 91 | 150 | 170 | 288 | 415 | 491 | 426 | 324 | 195 | 107 | 147 | 78 | 2882 | mm |
| | abs. M. | 37 | 156 | 58 | 90 | 81 | 146 | 87 | 81 | 89 | 46 | 53 | 74 | 156 | mm |
| | % | 41 | 104 | 34 | 31 | 19 | 29 | 20 | 25 | 46 | 43 | 36 | 95 | 5,4 | % |
| | mittl. M. | 2,8 | 5,8 | 35 | 66 | 53 | 104 | 67 | 55 | 53 | 36 | 39 | 30 | 5,2 | mm |
| | % | 31 | 39 | 21 | 23 | 13 | 21 | 16 | 17 | 27 | 34 | 27 | 38 | 1,2 | % |
| Isolote de los Evangelistas (5) | M. | 335 | 261 | 314 | 363 | 219 | 214 | 192 | 160 | 196 | 257 | 184 | 283 | 2918 | mm |
| | abs. M. | 61 | 68 | 47 | 50 | 49 | 103 | 43 | 48 | 36 | 62 | 46 | 66 | 103 | mm |
| | % | 18 | 26 | 15 | 17 | 22 | 48 | 22 | 30 | 18 | 24 | 25 | 23 | 3,6 | % |
| | mittl. M. | 4,5 | 4,2 | 34 | 41 | 29 | 51 | 28 | 34 | 27 | 35 | 32 | 4,2 | 3,7 | mm |
| | % | 13 | 16 | 11 | 13 | 13 | 24 | 15 | 21 | 14 | 13 | 17 | 15 | 1,1 | % |
| Roça Nova (12) | M. | 237 | 147 | 155 | 93 | 119 | 107 | 57 | 122 | 135 | 192 | 135 | 143 | 1042 | mm |
| | abs. M. | 124 | 74 | 92 | 50 | 95 | 102 | 35 | 104 | 62 | 95 | 84 | 70 | 124 | mm |
| | % | 52 | 50 | 59 | 63 | 80 | 95 | 61 | 85 | 46 | 50 | 62 | 49 | 7,8 | % |
| | mittl. M. | 5,8 | 3,7 | 35 | 24 | 42 | 35 | 22 | 41 | 38 | 42 | 39 | 39 | 3,8 | mm |
| | % | 24 | 25 | 23 | 36 | 35 | 32 | 40 | 34 | 21 | 22 | 21 | 27 | 2,3 | % |

Verhältnis des absoluten und mittleren Tagesmaximums zum Jahresmittel.

| Ort | Mittl. jährl. Regenmenge | Absol. Tagesmaximum in | | Mittl. Tagesmaximum in | | Monat des absoluten Maximums |
|--------------------|--------------------------|------------------------|-----|------------------------|-----|------------------------------|
| | | mm | % | mm | % | |
| Georgetown (8) | 2203 | 175 | 8 | 47 | 2,1 | Dezember 1893 |
| Pernambuco (3½) | 2005 | 86 | 4,2 | — | — | Juni 1900 |
| Araucjé | 1044 | 72 | 7 | — | — | April 1901 |
| Uberaba | 1767 | 120 | 7 | — | — | Oktober |
| São João del Rey | 1421 | 117 | 8 | — | — | November |
| Barbazena | 1549 | 128 | 8 | — | — | März |
| Juiz de Fora | 1556 | 86 | 6 | — | — | April |
| Rio Claro | 1366 | 130 | 10 | — | — | März 1895 |
| São Paulo | 1315 | 111 | 8 | 32 | 2,4 | Oktober 1892 |
| Iguape | 1750 | 105 | 6 | 37 | 2,1 | Dezember 1896 |
| Roça Nova | 1642 | 124 | 8 | — | — | Januar |
| Morretes | 1861 | 101 | 5 | — | — | Juni |
| Alexandra | 1712 | 164 | 10 | — | — | Mai |
| Kilometer 22 | 3182 | 417 | 13 | — | — | März 1898 |
| Kilometer 25 | 3477 | 313 | 9 | — | — | März 1898 |
| Alto da Serra | 3697 | 174 | 5 | — | — | März 1898 |
| Pelotas | 1134 | 96 | 9 | — | — | Juni 1898 |
| Rio Grande | 945 | 121 | 13 | — | — | August |
| Trinidad | 1148 | 114 | 10 | — | — | Mai |
| Colonia Rio Negro | 1203 | 129 | 11 | — | — | April |
| San Gregorio | 1240 | 129 | 10 | — | — | Januar |
| Melo | 1333 | 128 | 10 | — | — | Mai |
| Misionera Estación | 1081 | 150 | 14 | — | — | Januar 1897 |

7*

| Ort | Mittl. jährl. Regenmenge | | Absol. Tagesmaximum in | | Mittl. Tagesmaximum in | | Monat des absoluten Maximums |
|-------------------------------------|--------------------------|-----|------------------------|---|------------------------|------|------------------------------|
| | mm | % | mm | % | mm | % | |
| Itacurubí del Rosario | 1451 | 159 | 11 | — | 47 | 3,2 | Dezember 1898 |
| Formosa | 1453 | 191 | 13 | — | — | — | Juni 1881 |
| Andalgala | 285 | 65 | 23 | — | 14 | 4,9 | Februar 1896 |
| Ceres | 741 | 105 | 14 | — | — | — | November 1900 |
| Córdoba | 702 | 107 | 15 | — | 25 | 3,5 | Februar 18? |
| San Juan | 49 | 37 | 76 | — | 7 | 14,3 | Januar 1883 |
| Mantazas | 892 | 163 | 18 | — | 37 | 4,1 | August 1878 |
| 16 de Octubre | 451 | 58 | 13 | — | 16 | 3,5 | April 1897 |
| Dungeness | 318 | 30 | 9 | — | — | — | Januar 1903 |
| Lima | 46 | 2,4 | 7,4 | — | 0,77 | 1,7 | August 1894 |
| La Paz | 538 | 51 | 10 | — | 14 | 2,5 | Februar 1900 |
| Iquique | 3 | 15 | 500 | — | — | — | Juli 1903 |
| Caldera | 16 | 22 | 138 | — | — | — | Juli 1900 |
| Tortuga | 168 | 141 | 84 | — | 22 | 13 | Juni 1903 |
| Punta Anjeles | 497 | 123 | 25 | — | 29 | 5,8 | Juni 1899 |
| Isla Juan Fernandez | 768 | 69 | 9 | — | — | — | Juni 1902 |
| Carranza | 363 | 71 | 19 | — | — | — | Juni |
| Tumbes | 742 | 242 | 33 | — | — | — | April 1900 |
| Isla Santa María | 767 | 88 | 11 | — | — | — | Juni 1903 |
| Isla Mocha W | 1376 | 74 | 5,4 | — | — | — | Mai 1899 |
| Punta Niebla | 1588 | 96 | 6 | — | — | — | März 1899 |
| Punta Galera | 2882 | 156 | 5,4 | — | 52 | 1,8 | Februar 1900 |
| Ancud | 2383 | 94 | 4,0 | — | — | — | Mai |
| Isote de los Evangelistas | 2918 | 103 | 3,4 | — | 37 | 1,2 | Juni 1900 |
| Campinas | 1517 | 103 | 7 | — | — | — | Januar 1899 |
| Itu | 1178 | 111 | 9 | — | — | — | Oktober 1892 |
| Tatuby | 1370 | 124 | 9 | — | — | — | Januar 1891 |
| Bragança | 1456 | 117 | 8 | — | — | — | Januar 1892 |
| Conceição | 1937 | 136 | 7 | — | — | — | Dezember 1900 |
| Ubatuba | 2455 | 198 | 8 | — | — | — | Mai 1899 |
| Porto Ferreira | 1238 | 103 | 8 | — | — | — | Februar 1900 |

Literatur.

A. Allgemeine Literatur.

- Hann, Julius, Handbuch der Klimatologie. 2. Aufl., Stuttgart 1897. 3. Bd.
Derselbe, Lehrbuch der Meteorologie. Leipzig 1901.
Supan, Alexander, Die Verteilung des Niederschlags auf der festen Erdoberfläche. Pet. Mitt. Erg.-H. 124. 1898.
Deutsche Seewarte, Segelhandbuch für den Atlantischen Ozean. 2. Aufl. 1899.
Dieselbe, Atlas des Atlantischen Ozeans. Hamburg 1882.
Dieselbe, Segelhandbuch für den Stillen Ozean. Hamburg 1897.
Dieselbe, Atlas des Stillen Ozeans. Hamburg 1896.
Wagner, Lehrbuch der Geographie. Bd I: Allgemeine Erdkunde. 7. Aufl., Hannover, Leipzig 1903.
Supan, Grundzüge der physischen Erdkunde. 2. Aufl., Leipzig 1896.
Bebber, W. J. van, Lehrbuch der Meteorologie. Stuttgart 1890.
Sievers, Süd- und Mittelamerika. 2. Aufl., Leipzig, Wien 1903.
v. Tschudi, Reisen durch Südamerika. 5 Bde, Leipzig 1866—69.
Hettner, Regenverteilung, Pflanzendecke und Besiedelung der tropischen Anden. Richthofen-Festschrift, Berlin 1893.
Caunstatt, Das republikanische Brasilien. Leipzig 1899.
Sellin, Das Kaiserreich Brasilien. Leipzig 1885.
Kahl, Reisen durch Chile und die westlichen Provinzen Argentiniens. Berlin 1866.
Königswald, Rio Grande do Sul. Berlin 1898.
Bates, Der Naturforscher am Amazonenstrom. Leipzig 1866.
Oppel, Natur und Arbeit. Leipzig, Wien 1904.
Schlee, Paul, Niederschlag, Gewitter und Bewölkung im südwestlichen und in einem Teile des tropischen Atlantischen Ozeans. Inaugural-Dissertation, Halle 1892.
Meteorologische Zeitschrift, Wien.
Petermanns Geographische Mitteilungen, Gotha.

B. Spezielle Literatur.

Brasilien.

Observatorio astronomico do Rio de Janeiro.

1. Revista do Observatorio, Publicação mensal do Imperial Observatorio do Rio de Janeiro. 6 Jahrgänge (1886—91). Diese Revista ist die in etwas anderer Form herausgegebene Fortsetzung des »Boletim astronomico e meteorologico«, der von 1881—84 erschien. Soweit es die Meteorologie angeht, verfolgte die Revista do Observatorio den Zweck: »die meteorologischen internationalen Simultanbeobachtungen zu veröffentlichen, die in Übereinstimmung mit den mit dem Weather Bureau in Washington getroffenen Vereinbarungen an verschiedenen Orten des Landes angestellt werden sollten«¹⁾. Im Anfang blieb es indes dabei, die monatlichen Resultate der Beobachtungen in Rio de Janeiro und kleine Zusammenstellungen über andere Teile des Landes zu liefern; doch sind die in den ersten Jahrgängen veröffentlichten Resultate größtenteils sehr unzuverlässig und für wissenschaftliche Arbeiten ohne Wert. Im August 1889 begann man, von drei Stationen die um 12 Uhr mittags nach Greenwich Zeit (9^h 7' Zeit von Rio) gemachten Simultanbeobachtungen zu veröffentlichen, die aber bereits im Juli 1890 wieder aus der Revista verschwanden. Statt die einmal begonnene Arbeit fortzusetzen und weiter auszudehnen, verwandte man am Observatorio zu Rio seine Kräfte an einer neuen Idee, die, wie so manche in Brasilien, glänzend ins Wasser fiel. Der Direktor des Observatoriums wollte einen: »Dicionario Climatologico Universal« herausgeben. Im Januar 1888 versandte das Kaiserliche Observatorium von Rio, wie dieses unseren Meteorologen noch in Erinnerung sein dürfte, an fast alle meteorologischen Observatorien der Welt ein Rundschreiben, in dem der Plan des Werkes erläutert war und alle Meteorologen zur Mitarbeit aufgefordert wurden. Wenn auch von vielen Teilen der Erde meteorologische Tabellen eingingen, so scheiterte doch der Plan gänzlich, wie dieses bereits in der Augustnummer 1888 der meteorologischen Zeitschrift vorhergesagt worden war. Ende des Jahres 1889 ging die Revista do Observatorio ein und seit Beginn des Jahres 1900 veröffentlicht das Observatorium eine neue Monatsschrift unter dem Namen:

¹⁾ Siehe Revista do Observatorio, Jahrg. 1, H. 1, S. 1.

3. Boletim Mensal do Observatorio do Rio de Janeiro. Die astronomischen Beobachtungen und Abhandlungen sind fast gänzlich aus dem Boletim verschwunden, das größtenteils meteorologische und magnetische Daten veröffentlicht. Sowohl hinsichtlich der äußeren Form als ganz besonders aber der sorgfältigen Ausarbeitung haben diese Boletims bedeutend gegen die frühere Revista gewonnen.

Außer diesen Monatsheften veröffentlicht das Observatorio noch ein Jahrbuch unter dem Namen:

3. Anuario, publicado pelo Observatorio do Rio de Janeiro, von dem bisher 20 Jahrgänge (1885—1904) veröffentlicht sind. Anfanglich sollte das Anuario für Brasilien dasselbe bedeuten, was das Annuire du Bureau des Longitudes für Frankreich ist, eine Zusammenstellung der astronomischen Tabellen für jedes Jahr. Seit mehreren Jahren sind dem Anuario aber auch kleine meteorologische Abhandlungen und vor allem Daten aus den verschiedensten Teilen Brasiliens beigelegt, wodurch das Buch für uns einen großen Wert erlangt hat. So enthält der Jahrgang 1900 die monatlichen Regensummen von Pernambuco seit 1875 und außerdem Beobachtungen von Quixeramobim, Parahyba und mehreren anderen Orten. Dauerlich ist es nur, daß die Herren von astronomischen Observatorium zu Rio sich nicht entschließen können, bei Angabe der geographischen Länge der Beobachtungsstationen sich auf den Meridian von Greenwich zu beziehen, sondern stets den Meridian von Rio de Janeiro als Basis nehmen.

Cruze, L., Direktor des Observatorio do Rio de Janeiro. Le climat de Rio de Janeiro d'après les observations météorologiques faites pendant la période de 1851 à 1890. Rio de Janeiro 1892. Diese in französischer und portugiesischer Sprache geschriebene Arbeit enthält sowohl die Werte für die Monate als auch für die Tagesstunden; außerdem sind der Arbeit gut ausgeführte Diagramme beigegeben.

Moriz, H., Astronom am Observatorium von Rio de Janeiro. Ebauche d'une Climatologie du Brésil, Rio 1891. Dieses, wie das vorige in französischer und portugiesischer Sprache geschriebene Buch, das zuerst in der Revista do Observatorio veröffentlicht wurde, bedeutet den ersten Versuch, eine Klimatologie von ganz Brasilien zu schreiben. Es ist allerdings beim Versuch geblieben; denn die dem Verfasser zur Verfügung stehenden Beobachtungsergebnisse von nur wenigen Stationen gestatteten keine irgendwie eingehende Bearbeitung des Klimas eines so großen Ländergebiets. Um so wertvoller sind indessen die allgemeinen klimatologischen Betrachtungen, z. B. über die Trockenperioden in Ceará und über die vorherrschenden Winde. Leider enthält die Arbeit keinerlei Monatsmittel von meteorologischen Elementen, sondern beschränkt sich auf Jahresmittel der Temperatur und jährliche Regensummen einiger Orte.

Ministerio da Marinha. Repartição da carta maritima do Brazil, Direcção de Meteorologia.

1. Boletim Semestral Nr. 1—14 (Sommer-Semester 1897, Winter-Semester 1903/04). Diese Boletims enthalten in extenso die an den drei Terminen 9^h a. m., 12^h a. m. und 9^h p. m., an der Zentralstation auf dem Berge St. Antonio bei Rio de Janeiro angestellten Beobachtungen. Den Veröffentlichungen nach muß der meteorologische Dienst ein gut organisierter sein; auch gewinnen die Boletims nicht nur mehr und mehr an sachlicher Anordnung und Übersicht, sondern auch fortwährend an Inhalt; während Nr. 1 der Boletims 71 Seiten enthält, ist Nr. 14 zu einem stattlichen Bande von 865 Seiten angewachsen. Im Laufe der Jahre wurde der meteorologische Dienst des Marineministeriums auf eine größere Anzahl von Küstenorten und zuletzt auch von Plätzen im Innern des Landes ausgedehnt. Besonders wertvoll sind die Beobachtungen von der Station Ladario im Staate Mato Grosso; leider liegen von dort erst 2¼ Jahre vor. Des weiteren werden von dieser Repartição herausgegeben die

2. Boletims das Observações meteorológicas a. Oh. de Greenwich (9^h 07' a. m. do Rio) e dos resultados magneticos. 10 Jahrgänge (1896—1905). Diese monatlich erscheinenden Boletims enthalten die um 12 Uhr mittags Greenwicher Zeit angestellten Simultanbeobachtungen von 24 Stationen, hauptsächlich solchen an der Küste. Bezüglich des Regens beschränken sich die Beobachter leider darauf, zu notieren, ob es im Augenblick der Beobachtung geregnet hat oder nicht, wodurch die betreffenden Angaben für klimatologische Arbeiten gänzlich wertlos sind. Es wäre wünschenswert, doch wenigstens die in den verfloßenen 24 Stunden gefallenen Regenmengen zu notieren, besonders da an verschiedenen Orten beobachtet wird, von denen bisher keinerlei oder nur sehr wenige Regendaten vorliegen, wie z. B. Iozzeiro (Staat Bahia), Cuyabá, Natal (Staat Rio Grande do Norte), Macaé (Staat Alagoas), S. Salvador. Im übrigen ist es nicht recht verständlich, weshalb die brasilische Regierung nunmehr schon seit langen Jahren diese Simultanbeobachtungen anstellen und täglich auch Rio telegraphieren läßt. Will man etwa einen Witterungsdienst, wie ihn Deutschland, Nordamerika usw. aufreihen, begründen? Dann hätte man aber in den verfloßenen Jahren Schritte tun müssen, um wenigstens erst einmal täglich die in ganz Brasilien, vor allem auch im Innern gemachten Beobachtungen um 12 Uhr Greenwich zusammenstellen zu können. So lauten z. B. bei der Commissão Geographica e Geologica de São Paulo täglich 8—10 ähnliche Telegramme ein, die mit vieler Mühe registriert werden, aber auch damit ihren Zweck erfüllt haben. Ich bin überzeugt, daß auch an vielen Stationen in Süd-Brasilien (wenigstens geschah dieses früher) ähnliche Beobachtungen gemacht werden, die große Kosten verursachen, aber absolut keinen Wert haben, solange nicht ein einheitliches System in dieselben gebracht wird und alle Beobachtungen täglich von einer Zentrale bearbeitet und veröffentlicht werden. Will man aber wirkliche Resultate erzielen, so müssen sich sämtliche Staaten von Südamerika zu einem gemeinsamen Witterungsdienst vereinigen. Diese Absicht würde aber wohl an der zwischen den einzelnen südamerikanischen Ländern bestehenden Eifersucht und dem Neide scheitern, die nicht nur auf politischem Gebiet auftreten, sondern auch die Förderung der Wissenschaft in Südamerika schädlich beeinflussen. Sind doch nicht einmal die Staaten von Brasilien in dieser Beziehung zusammenzubringen, da sowohl Rio als Hauptstadt und São Paulo als Mittelpunkt des meteorologischen Dienstes des Staates São Paulo, des besten in Brasilien, das Recht, die Zentrale für sich zu besitzen, beanspruchen.

Daß der der Landwirtschaft und der Schifffahrt erwachsende Nutzen die durch einen Witterungsdienst verursachten Kosten vollständig deckt, voraussichtlich aber überragen wird, bedarf wohl keines Beweises. Geheu doch allein im Staate São Paulo jährlich viele Tausende von Kaffeepflanzen an den Nachfrösten zugrunde, was sich durch einen guten Witterungsdienst sehr wohl verhindern ließe¹⁾.

¹⁾ Siehe Voß, Beiträge zur Klimatologie der südlichen Staaten von Brasilien, S. 5.

Commissão Geographica e Geologica de São Paulo. Secção Meteorologica. Dados Climatologicos Vol. 1—17 (1887—1902). Unter den Staaten Brasiliens ist São Paulo, wie bereits oben erwähnt, der einzige, der ein nach europäischem Muster eingerichtetes meteorologisches Beobachtungsnetz besitzt. Aus kleinen Anfängen hervorgegangen, es bestanden 1887 nur zwei Stationen, hat sich der meteorologische Dienst immer mehr ausgedehnt; und es ist den unermüdeten Bestrebungen der Direktoren *Derby* und *Loefgren* gelungen, die Zahl der Stationen im Jahre 1901 auf ungefähr 50 zu bringen. Es hat somit São Paulo unter allen südamerikanischen Staaten das dichteste Beobachtungsnetz. Im Jahre 1902 waren an der Zentrale in São Paulo außer dem Chef der meteorologischen Abteilung zwei Assistenten und sechs Hilfsarbeiter beschäftigt, deneu die Kontrolle der Stationen im Innern, die Berechnung der Tabellen sowie die Reparatur beschädigter Instrumente oblag. Die Beobachter im Innern des Staates, meistens Lehrer, Telegraphenbeamte oder Ingenieure erhalten, je nachdem sie eine Station erster oder zweiter Klasse leiten, 50 oder 30 Mark monatlich. Im Jahre 1900 wurden von der Regierung 50000 Mark für Neuanschaffung von Instrumenten bewilligt und der Etat der meteorologischen Sektion um 22000 Mark jährlich für Anstellung und Beobachter erhöht.

Beobachtet wird an allen Stationen um 7^h a. m., 2^h p. m. und 9^h p. m.; außerdem ist fast die Hälfte der Stationen mit ganz modernen Registrierbarometern, -thermometern, -anemometern und -pluviometern ausgerüstet. In bezug auf Registrierapparate dürfte São Paulo in ganz Südamerika an erster Stelle stehen; denn selbst der ebenso vortreffliche wie ausgedehnte meteorologische Dienst von Argentinien macht nur an sehr wenigen Stationen Registrierbeobachtungen.

Die von der Commissão jährlich herausgegebenen Dados sind sehr vollständig und praktisch zusammengestellt. Auf Temperatur- und Regenbeobachtungen ist darin besonders Gewicht gelegt; dem Band 1901 ist zum erstenmal eine Regenkarte des Staates São Paulo beigelegt. Sehr ausführlich sind besonders auch die Windbeobachtungen behandelt; so enthält Band 1901 von 25 Stationen die in Prozenten ausgedrückte Häufigkeit der Winde an den drei Beobachtungsterminen.

Hoffentlich entschließt sich die Commissão dazu, von denjenigen Stationen, von denen bereits jetzt oder doch in kurzer Zeit 15jährige Beobachtungen vorliegen, wie São Paulo, Campinas, Rio Claro, Tatuhy usw., nach dem Vorbild der Oficina meteorologica Argentina die Terminbeobachtungen und Tagesmittel in extenso zu publizieren, um ein eingehendes Studium des Klimas zu ermöglichen.

Draenerl, F. M., zuletzt Professor an der landwirtschaftlichen Schule zu Uberaba (Staat Minas Geraes). Dem erst kürzlich verstorbenen deutschen Professor *Draenerl* verdanken wir eine große Anzahl von Abhandlungen und Aufsätzen über das Klima verschiedener Teile Brasiliens, die zum größten Teil in der Meteorologischen Zeitschrift veröffentlicht sind.

1. Die Verteilung der Regenmengen in Brasilien, M. Z. 1886, S. 381, enthält die mittleren Regenmengen der Monate, Jahreszeiten und Jahre von 14 Stationen.

2. Das Küstenklima der Provinz Pernambuco, M. Z. 1887, S. 78. Diesem Aufsatz liegen die Beobachtungen von Pernambuco, Victoria und Colonia Isabel zugrunde. Die Regenverhältnisse sind hier etwas stiefmütterlich behandelt.

3. O Clima do Brazil. Rio de Janeiro 1896 bei Carlos Schmidt. Der Verfasser hat hier die Aufsätze zusammengestellt, die er in den Jahren 1885—88 in der »Revista da eugenharia« veröffentlicht hat. Der richtige Titel dieses Buches wäre vielleicht gewesen: »Kurzes Lehrbuch der Meteorologie und Klimatologie, unter Berücksichtigung des Klimas von Brasilien«; denn *Draenerl* gibt in demselben nicht nur eine Zusammenstellung aller damals vorhandenen klimatologischen Daten von Brasilien, sondern führt den Leser in die elementarsten Begriffe der Meteorologie und Klimatologie ein und behandelt selbst die Aufstellung von Wetterprognosen. Bei dem bestehenden Mangel an meteorologischen Schriften und vor allem bei dem Fehlen eines Lehrbuchs der Meteorologie und Klimatologie in portugiesischer Sprache kann man nur bedauern, daß diese Arbeit *Draenerl* so wenig Verbreitung gefunden hat.

4. Das Höhenklima des Staates Minas Geraes, Brasilien, M. Z. 1897, S. 405. Auf Grund der Beobachtungen von zehn Stationen wird das Klima des Staates Minas Geraes ausführlich behandelt. Diese Arbeit erschien auch in portugiesischer Sprache in der »Revista Industrial de Minas Geraes«, Ouro Preto 1897, Nr. 30.

5. Das Höhenklima von Uberaba, Zentral-Brasilien, M. Z. 1901, S. 385. Hierin veröffentlicht *Draenerl* die Resultate der von ihm selbst als Direktor des Zootechnischen Instituts zu Uberaba in den Jahren 1897—1900 angestellten Beobachtungen. Uberaba liegt übrigens im Westen des Staates Minas Geraes, nicht etwa, wie der Ausdruck »Zentral-Brasilien« leicht verstanden werden könnte in Goyaz oder Mato Grosso.

6. Das Klima von Juiz de Fora im Staate Minas Geraes, M. Z. 1902, S. 109. Diese Arbeit enthält die Beobachtungen von sechs Jahren (1893—98).

7. Das Klima von Parahyba do Norte, M. Z. 1902, S. 309.

8. Weitere Beiträge zum Höhenklima des Staates Minas Geraes, M. Z. 1902, S. 406.

9. Zum Klima von Pernambuco, M. Z. 1902, S. 303.

10. Zum Klima von Pará, 1902, S. 365.

11. Das Klima im Tale des Amazonen-Stromes, M. Z. 1901, S. 504, enthält die Resultate der 8jährigen Beobachtungen des Barão de Ladario in Manaus. Leider fehlen die Angaben über den Regenfall.

12. Das Klima von Blumenau in Staate Santa Catharina, M. Z. 1904, S. 169. Diese Arbeit ist zusammengestellt aus den im Annuario do Observatorio do Rio de Janeiro veröffentlichten 10jährigen Beobachtungen von *B. Scheidemann* in Blumenau.

Commissão Geographica e Geologica do Estado de Minas Geraes. Boletim Nr. 2 und 4. Eine ähnliche, wenn auch unbedeutendere Commissão Geographica wie São Paulo besitzt auch Minas Geraes. Nr. 2 der Boletims enthält zwei umfangreiche Aufsätze über das Klima von Queluz und Barbazens mit vielen Tabellen und außerdem einjährige Beobachtungen von Juiz de Fora, Lavras, Oliveira und Uberaba. In Nr. 4 finden wir eine sorgfältig ausgearbeitete und mit vielen Diagrammen versehene Abhandlung über

das Klima von São João del Rey im Staate Minas Geraes. Es scheint, daß seit dem Jahre 1897 die Commission von Minas meteorologische Beobachtungen allerdings noch anstellen läßt, dieselben aber nicht mehr veröffentlicht; wenigstens ist mir nichts derartiges zu Gesicht gekommen.

Lycée Rio Grandense de Agronomia de Pelotas. An der landwirtschaftlichen Schule zu Pelotas im Staate Rio Grande do Sul bezieht seit dem Jahre 1892 eine meteorologische Beobachtungsstation unter Leitung von Herrn *Wilhelm Müssen*. Die Resultate werden veröffentlicht als *Contribuição para o estudo climatológico de Rio Grande do Sul*, wovon mir drei Bände (1897—1900) vorliegen. Der letzte Band enthält eine übersichtliche Zusammenstellung der sämtlichen bisher gemachten Beobachtungen. In der Form weichen diese Publikationen von anderen insofern ganz erheblich ab, als die Mittelwerte außer für Monate noch für jede Woche berechnet sind, eine Arbeit, die der Herausgeber sich hätte ersparen können.

Vogel, P., Reise in *Matto Grosso* 1887/88. Zeitschrift der Gesellschaft für Erkunde zu Berlin 28, 1893, enthält vierjährige Beobachtungen von Cuyabá, der Hauptstadt des Staates *Matto Grosso* im Innern Brasiliens.

Sociedade de Medicina e Pharmacia de Manaus. Revista Medica 1899. Als im Jahre 1899 von obiger Gesellschaft die Revista Medica herausgegeben wurde und dieselbe ausführliche meteorologische Daten von Manaus enthielt, glaubte ich endlich einmal eine längere Serie ausführlicher Beobachtungen vom Amazonenstrom zu erhalten. Leider ist aber die Revista bald wieder eingegangen.

Siegel, Franz, Regenbeobachtungen im Staate Paraná und Temperaturabnahme mit der Höhe. M. Z. 1904, S. 289. Herr *Siegel* hat der Wissenschaft durch die Veröffentlichung der monatlichen Regensummen seit 1886 bzw. 1890 von sieben Stationen einen großen Dienst erwiesen. Aneh enthält der Aufsatz Angaben über Anzahl der Regentage, Maxima des Regefalls in 24 Stunden; bei den Regentagen sind leider nur solche mit $\geq 0,5$ mm Regen in Betracht gezogen.

Karsten, G., Meteorologische Beobachtungen aus Pelotas in Südbrasilien, angestellt von A. Voigt 1875 und 1877. Schriften des Naturwissenschaftlichen Vereins für Schleswig-Holstein. III. Bd. Kiel 1879.

Voß, Ernst Ludwig, Beiträge zur Klimatologie der südlichen Staaten von Brasilien. Erg.-H. 145 zu Peterm. Mitt. 1904. Diese Arbeit enthält die Resultate der im Staate São Paulo seit 1887 gemachten Beobachtungen und einige Daten von Paraná, Saute Catharina und Rio Grande do Sul.

Belfort Mattos, J. N. Breve noticia sobre o clima de São Paulo, 1905. Es ist dieses eine kurze und leider alzu oberflächlich gehaltene Monographie. Auffallend ist der Mangel an Tabellen, von denen die 16seitige Arbeit nur vier aufweist.

Uruguay.

Sociedad Meteorologica Uruguay, Servicio Pluviométrico. Resumen de las Observaciones Pluviométricas. Vierteljahrshefte. Es sind hier in jedem Heft die Regensummen der betreffenden drei Monate gegeben, außerdem die Zahl der Regentage und das Maximum innerhalb 24 Stunden. In Uruguay bestehen zur Zeit ungefähr 100 Regenstationen, von denen allerdings eine große Anzahl sehr unregelmäßig arbeitet. Ein Nachteil der Resúmenes besteht darin, daß dieselben nicht die geographischen Koordinaten der Stationen enthalten; es wird nur gesagt, zu welchem Flußgebiet jede Station gehört und in welchem Departement sie gelegen ist. Von einigen Stationen sind auch die Höhen über dem Meere angegeben.

Luis Morandi.

1. Normales para el Clima de Montevideo. Veröffentlicht in den Sitzungsberichten der zweiten Sektion (Naturwissenschaften) des Congreso Científico Latino Americano, Buenos Aires, 10—20 April 1898, Bd. 3, S. 139. Der Verfasser gibt eine ausführliche und übersichtliche Zusammenstellung der in 15 Jahren (1883—97) im Colegio Pio in Villa Colon, 2 Meilen von Montevideo, gemachten Beobachtungen. Der Arbeit sind mehrere Diagramme beigelegt.

2. El año meteorológico 1894/95—96/97. Montevideo 1897.

3. La nebulosidad en el clima de Montevideo. Montevideo 1898.

Instituto Sanitario Uruguayo. Observaciones Meteorológicas; Febrero 1874—Mayo 1881. Manuscript im Besitz der Deutschen Seewarte, Hamburg.

Anterio Uricoste. El Clima del Uruguay, herausgegeben vom Chef der Sociedad Meteorologica Uruguay, gibt einen leider alzu kurzen Überblick über das Klima von Uruguay.

Observatorio Meteorológico del Colegio Pio de Villa Colon, Montevideo. Boletín mensual, Jahrgang 1—10 (1887—97).

Argentinien.

Oficina Meteorológica Argentina, Córdoba. Einen ebenso vortrefflich eingerichteten wie ausgedehnten meteorologischen Dienst besitzt Argentinien, das in betreff der Veröffentlichung der gewonnenen Resultate unter den südamerikanischen Staaten an erster Stelle steht. Die Oficina Meteorológica Argentina veröffentlicht in ihren Anales sowohl die Monatsmittel für eine große Anzahl Stationen als auch in jedem Bande eine Zusammenstellung der mehrjährigen Terminbeobachtungen einzelner Stationen in extenso. Eine nähere Besprechung dieser Anales gibt Hahn in der Meteorologischen Zeitschrift, 1898, Seite 358. Es sind bisher 14 Bände herausgegeben, nämlich

| | | |
|---------|-------|--|
| Band I, | 1878, | Klima von Buenos Aires. |
| „ II, | 1881, | „ „ Bahia Blanca und Corrientes. |
| „ III, | 1882, | „ „ S. Luis, Pileiao, Famantina, Tierra del Fogo, Concordia, Villa occidental und Salta. |
| „ IV, | 1884, | „ „ Rosario, Paraná, Rio Cuarto, La Rioja, Salladillo, Tatay und Tandil. |
| „ V, | 1885, | „ „ Hermandarias, S. Antonio de Arco, Goya und Tucuman. |

| | | |
|----------|-------------|--|
| Band VI, | 1887, | Klima von Nueva Palmira, Santiago del Estero, Partido, 25 de Mayo und Estancia San Juan. |
| „ | VII, 1889, | „ „ Formosa und Chubut. |
| „ | VIII, 1890, | „ „ San Juan. |
| „ | IX, 1893, | „ „ Salta. |
| „ | X, 1895, | „ „ Tucuman. |
| „ | XI, 1897, | „ „ Carcarañal. |
| „ | XII, 1898, | „ „ Villa Maria. |
| „ | XIII, ?? | |
| „ | XIV, 1901, | „ „ Andalgalá, Itacurubi del Rosario, Colonia, Ceres, Misionera und Colonia 16 de Octubre. |

Der meteorologische Dienst von Argentinien umfaßte im Jahre 1901 sieben Stationen erster Klasse, 41 zweiter und 106 dritter Klasse. Die Stationen der ersten Klasse sind mit Registrierapparaten ausgerüstet; die der zweiten beobachtet täglich dreimal, während an den Stationen dritter Klasse nur Regen und Bewölkung notiert werden.

Der Direktor der Oficina Meteorológica Argentina, Herr W. G. Davis war außerdem so liebenswürdig, mir eine große Menge klimatologischer Daten im Manuskript zu übersenden, wofür ich ihm ganz besonderen Dank schulde.

Doering, Oskar. Doering ist für Argentinien so ziemlich dasselbe, was *Draenert* für Brasilien war; auch ihm verlanke ich eine größere Anzahl meteorologischer Arbeiten, die aber in den meisten Fällen spezielle Fragen behandeln.

1. Observations Météorologiques faites à Córdoba pendant l'année 1883. Bol. de la Acad. Nac. de Cienc. de Córdoba, Bd VI, Buenos Aires 1884.

2. Observaciones Meteorológicas practicadas en Córdoba durante el año 1884/85. Dasselbst, Bd VIII, 1885/86.

3. La Variabilidad Interdiurna de la temperatura en algunos puntos de la República Argentina y de America del sur en general (San Juan, Córdoba), Buenos Aires 1889.

4. La marcha diurna de algunos elementos en Córdoba. Bol. de la Acad. Nac. de Cienc. de Córdoba, Bd XII, Buenos Aires 1891.

5. El periodo diurno y año de las tormentas en Córdoba. Buenos Aires 1894.

6. La insolacion en Córdoba. Buenos Aires 1894.

7. La Variabilidad interdiurna de la temperatura en Ushuaia. Bol. de la Acad. Nac. de Cienc. de Córdoba 1886.

8. Resultados de algunos Mediciones barométricas en la Sierra de Córdoba. Bol. de la Acad. Nac. de Cienc. de Córdoba 1886.

9. La Variabilidad interdiurna de la temperature en Concordia. Buenos Aires 1887.

Burmeister, Hermann. Über das Klima der argentinischen Republik. Nach dreijährigen Betrachtungen während einer Reise durch die La-Plata-Staaten geschildert und mit numerischen Angaben der gefundenen Werte belegt. Halle 1861, in den Abhandlungen der Naturforschenden Gesellschaft zu Halle, Bd VI.

Observatorio de La Plata. Anuario para el año 1892, 1897.

Davis, W. G.

1. Ligeros Apuntes sobre el Clima de la Republica Argentina. Buenos Aires 1889.

2. El Clima en la Republica Argentina. Buenos Aires 1898.

Charanne, Dr. Josef. Die Temperatur- und Regenverhältnisse Argentinien's. Veröffentlichung der Deutschen Akademischen Vereinigung zu Buenos Aires, I, 7. Buenos Aires 1902. Der Verfasser gibt von 231 Stationen die jahreszeitlichen und Jahresmengen des Niederschlags; er selbst bemerkt dazu: „Sämtliche Regensummen sind untereinander streng vergleichbar, da sie an den 40jährigen Zeitraum, 1861—90, bezogene Normalwerte der Regenmenge sind. Die diesem Werke entnommenen Daten habe ich in einer besonderen Tabelle aufgeführt.“

Fontana, J. Temperatura y Clima del Chaco. Boletín del Instituto Geográfico Argentino, Bd II.

Caronti, F. El Clima de Bahía Blanca. Dasselbst, Bd II.

Ducila, N. A. La temperatura en Santa Cruz. Dasselbst, Bd III.

Delachaux, M. Atlas meteorológico de la Provincia de Buenos Aires. 1901.

Chile.

Die Regendaten aus Chile zu erhalten, war für mich äußerst schwierig. Vom Astronomischen Observatorium in Santiago wurden mir dieselben verschiedene Male versprochen, ohne daß sie mir aber bisher zugesandt wurden. Infolge des liebenswürdigen Entgegenkommens des Herrn Dr. K. Reiche in Santiago sowie des Herrn Dr. K. Martin in Puerto Montt, gelang es mir, mir einige Literatur zu verschaffen. Herr Dr. Martin übersandte mir auch langjährige Monatssummen von Puerto Montt und Aneud. Beiden Herren danke ich hiernit bestens für ihre Bemühungen.

Servicio Meteorológico de la Dirección del Territorio Marítimo. Anuario; Jahrgang 1—5 (1899—1903). Diese Jahrbücher bringen die ausführlichen Beobachtungen von einer größeren Anzahl Stationen an der Küste Chile's; Bd V enthält Daten von 18 Stationen. In der Form schließen sich diese Annuarios den Anales de la Oficina Meteorológica Argentina eng an; auch sie enthalten die drei täglichen Terminbeobachtungen (8 a. m., 2 p. m., 9 p. m.) in extenso und die Monatsmittel. Außerdem sind die Resultate jedes Jahres zu einer Tabelle vereinigt und auch graphisch sehr gut dargestellt.

Die chilenische Regierung bekundet ein außerordentliches Bestreben, die Anzahl der meteorologischen Stationen zu erhöhen; so hat sie im Jahre 1903 zwei neue Stationen, Arica und Antofagasta eingerichtet und dem Beobachtungsnetz angeschlossen, während sie einige überflüssige Stationen eingehen ließ. Bd V des Anuario ist bereits zu der stattlichen Stärke von über 400 Seiten angewachsen.

Krahnagl, A., Resumen total de las observaciones meteorológicas desde 1860 hasta 1896 inclusive de Santiago de Chile. Santiago 1900. Die Mittelwerte der 37jährigen Beobachtungen, die in dieser Arbeit enthalten sind, habe ich in einer kleinen Tabelle in der Meteorologischen Zeitschrift 1903, S. 331, veröffentlicht.

Martin, Dr. K.

1. Der Regen in Südhile. Separatabzug aus den Verhandlungen des Deutschen Wissenschaftlichen Vereins in Santiago, Bd IV, Valparaiso 1899.

2. Wärme, Wind und Bewölkung in Llanquihue. Dasselbst 1901.

Beide Arbeiten bieten viel Interessantes, besonders in bezug auf die Winde und die Ursachen des Regenreichtums von Südhile.

Hettner, Alfred, Das Klima von Chile und West-Patagonien. I. Teil: Luftdruck und Winde, Meeresströmungen. Geographische Dissertation. Bonn 1881.

Observatorio Astronómico de Santiago de Chile.

1. Observaciones meteorológicas, Jahrgang 1860—65, 1869, 1870, 1873—81.

2. Anuario para el año de 1903.

Oficina Central Meteorológica, Santiago. Anuario 1873, 1874, 1875. Santiago 1879, 1884.

Meteorological Committee, London. Contributions to our Knowledge of the Meteorology of Cape Horn and the West Coast of South America, London 1871.

Peru.

Academia Nacional de Medicina, Lima.

1. Boletim Año II. Numero 1; enthält eine Zusammenstellung der Temperaturbeobachtungen in Lima von 1892—1900.

2. Observaciones meteorológicas correspondientes al Mes de Enero 1893 hasta Diciembre 1898. In diesen monatlich erscheinenden Tabellen werden die täglichen Beobachtungen in extenso veröffentlicht. Terminbeobachtungen werden nicht angestellt, sondern von Temperatur, Luftdruck und Feuchtigkeit das Tagesmittel aus $\frac{\text{Max.} + \text{Min.}}{2}$ berechnet. Ebenso unglücklich wie die Wahl dieser

Berechnung, ist diejenige der Art der Veröffentlichung. Die Monatstabellen verändern nicht nur alle Augenblicke ihre Form und Größe; nein, auch die innere Einrichtung der Tabellen wechselt. Mitunter sind die Monatsmittel, ja sogar die Dekadennittel berechnet, während in der Regel beide fehlen. Durch diese Ungleichförmigkeit verlieren die Tabellen natürlich bedeutend an Wert.

Astronomical Observatory of Harvard College, Cambridge. Annals, Vol. XXXIX, Part I, Peruvian Meteorology 1888—90, Cambridge 1899. Der einzige große Fehler dieser Arbeit besteht darin, daß die Beobachtungen nur so kurze Zeiträume umfassen; Arequipa, wo am längsten beobachtet wurde, weist 20 Monate auf, Mollendo 19, Vinconaya 17 und Chosika 16 Monate. Die Terminbeobachtungen sind in extenso veröffentlicht. Es ist sehr bedauerlich, daß das Harvard College die Resultate der Beobachtungen erst fast zehn Jahre später veröffentlicht; die seit 1890 angestellten Beobachtungen sollen, wie man mir mitgeteilt, »in near future« veröffentlicht werden. In Anbetracht des Umstandes, daß von Peru so äußerst wenig Material vorliegt, wäre eine baldige Publikation des Vorhandenen doch sehr zu wünschen.

Hann, J., Zum Klima des Hochlandes von Peru und Bolivia. Peterm. Mitt. 1903, H. XII.

Bolivien.

Sociedad Geográfica de La Paz. Boletín del Observatorio Meteorológico Nr. 1—4 (1898—1901).

Ebenso wie in Lima, werden auch in La Paz die Tagesmittel an $\frac{\text{Max.} + \text{Min.}}{2}$ berechnet. Die Boletins enthalten Beobachtungen von La Paz, Sucre, Oruro, Potosi und Trinidad, von den beiden zuletzt genannten aber keine Regendaten.

Arzujo, José M., Ideas Médicas acerca de la Atmósfera de Sucre, su Clima. Tesis presentada para optar el grado de Doctor en Medicina y Cirugía, Sucre 1901.

Ecuador.

Hann, J., Über das Klima von Quito. Zeitschrift der Gesellschaft für Erdkunde zu Berlin. Jahrgang 1893, S. 107.

Observatorio Astronómico de Quito. Boletín del O. A. d. Q. Enthält die an der Sternwarte zu Quito angestellten meteorologischen Beobachtungen. Siehe: M. Z. 1900, S. 577; 1894, S. 33; 1898, S. 7; 1901, S. 580; 1902, S. 378.

Eggers, H., Das Küstengebiet von Ecuador. Deutsche Geographische Blätter, Bremen 1894, S. 265.

Kolumbien.

Bureau central, int., de France. Annales. Die verschiedenen Jahrgänge der Annales enthalten Beobachtungen von Cartagena.

Venezuela.

Observatorio Cagigal, Carúacas. Cuadro sinóptico comparativo de la cantidad de lluvia caída en el Observatorio Cagigal de 1891 à 1903. veröffentlicht in La Restauration Libéral, Diario Político 1903, 19. August.

Resumen mensuales obtenidos en 1902. La Restauration vom 8. Februar 1903. Herr W. Jagrenberg in Carúacas war so liebenswürdig, mir die zwei Nummern der Restauration zu übersenden.

Guyana.

Report on the Botanic Gardens and their work; Jahrgang 1892, 1893, 1894, 1896, 1897, 1899, 1900 und 1901. Wir finden in diesen Reports die monatlichen Regensummen von Georgetown aus den Jahren 1880—1901.

Annales du Bureau Central Mét. de France. In jedem Jahrgang werden die Beobachtungen von Cayenne veröffentlicht, ebenso die von Burnside.

Kg. Nederlandsch meteorologisch Instituut, Utrecht. Nederl. meteorologisch Jaarboek. Diese Jahrbücher enthalten meteorologische Tabellen von Paramaribo, Sommelsdijck, Groningen.

Die größere Anzahl der hier angeführten Arbeiten, Annuarios, Boletins und Aufsätze befindet sich in meinem Besitz; die übrigen Daten habe ich in den Bibliotheken der Deutschen Seewarte zu Hamburg, der Universität zu Rostock, des Astronomischen Observatoriums zu Rostock und der Seemannsschule zu Rostock gefunden und eingesehen.

Druck von Justus Perthes in Gotha.



Dr. A. Petermanns Mitteilungen

aus

Justus Perthes' Geographischer Anstalt.

Herausgegeben von

Prof. Dr. A. Supan.

Ergänzungsheft Nr. 154.

Die

Hedschasbahn.

Auf Grund einer Besichtigungsreise und nach
amtlichen Quellen

bearbeitet von

Auler Pascha,

Kais. osman. Divisionsgeneral, Königl. preuß. Oberst z. D.



GOTHA: JUSTUS PERTHES.

1906.

Preis 6 Mark.

Als Beiträge für diese Zeitschrift

werden *Abhandlungen, Aufsätze, Notizen, Literaturberichte* und *Karten* in ausführlicher Zeichnung oder skizziert, welche sich auf die Gebiete der Geophysik, Anthropogeographie, speziellen Landeskunde, astronomischen Geographie, Meteorologie, Nautik, Geologie, Anthropologie, Ethnographie, Staatskunde und Statistik beziehen, erbeten. Ganz besonders sind verlässliche Notizen oder briefliche Mitteilungen aus den *außereuropäischen* Ländern, wenn auch noch so kurz, nicht nur von Omnipraxisen von Fach, sondern auch von offiziellen Personen, Konsuln, Kaufleuten, Marine-Offizieren etc. mit Missionaren, durch welche uns bereits so wertvolle und mannigfaltige Berichte zugegangen sind, stets willkommen.

Reisejournale zur Einsicht und Benutzung, sowie die bloßen *unberechneten Elemente astronomischer, hypsométrischer und anderer Beobachtungen und Nachrichten über momentane Ereignisse* (z. B. Erdbeben, Orkane), sowie über *politische Territorialeveränderungen* usw. werden ohne Rücksicht entgegengenommen. Ferner ist die Mitteilung *gedruckter*, aber seltener oder schwer zugänglicher *Karten*, sowie *außereuropäischer*, geographische Berichte *enthaltender Zeitungen* oder *andere mehr oder weniger Flugschriften* sehr erwünscht. — Für den Inhalt der Artikel sind die Autoren verantwortlich.

Die Beiträge sollen womöglich in deutscher Sprache geschrieben sein, doch steht auch die Abfassung in einer andern Kultursprache ihrer Benutzung nicht im Wege.

Originalbeiträge werden pro Druckbogen für die Monatshefte mit *68 Mark* für die Ergänzungshefte dementsprechend mit *51 Mark*, **Übersetzungen** oder **Auszüge** mit der *Hälfte dieses Betrags*, **Literaturberichte** mit *10 Pf.* pro Zeile in Kolonell-Schrift, jede für die *Mittheilung* geeignete **Originalkarte** gleich einem Druckbogen mit *68 Mark*, **Kartenmaterial** und **Kompilationen** mit der *Hälfte dieses Betrags* honoriert. In außergewöhnlichen Fällen behält sich die Redaktion die Bestimmung des Honorars für Originalkarten vor.

An *Verlagsbuchhandlungen* und *Autoren* richten wir die Bitte um Mitteilung ihrer Vorlagsartikeln bzw. Werke, Karten oder Separatabdrücke von Aufsätzen mit Ausschluß derjenigen behaltlich geographischen Inhalts behufs Aufnahme in den Literatur- oder Monatsbericht, wobei wir jedoch bevorzugen bemerken, daß über Lieferungswerke erst nach Abschluß derselben referiert werden kann.

Für die Redaktion: Prof. Dr. A. Supan.

Justus Perthes' Geographische Anstalt.

Ergänzungshefte zu den „Mitteilungen“.

I. Ergänzungsband (1866-1901) 8,00 M.

1. Fibic, *Konig und Meer* Norwegen. 2 M.
 2. Tschudi, *Reise durch die Anden von Süd-Peru bis zum Titicaca*. 1 M.
 3. Barth, *Reise durch Kambodscha*. 1845. 5 M.
 4. Lejean, *Königreich der Philippinen* (Australien und Ozeanien) 1864. 2 M. (Vergriffen.)
 5. Wagner, *Physikalisch-geographische Skizze des Innern von Persien*. 4 M.

6. Petermann und Hassenstein, *Die Ur- und Ur-Ur-Charter und die alten Meere*. 10 M.

II. Ergänzungsband (1869-1886) 12,00 M.

7. Petermann und Hassenstein, *Inner-Afrika*. *Desmarces Reis* 1869. *König von Senegal*. *Reise nach Senegal*. 1872. 2 M.
 8. *Inner-Afrika*. *Reise nach Senegal*. 1872. 2 M.
 9. *Inner-Afrika*. *Reise nach Senegal*. 1872. 2 M.
 10. *Inner-Afrika*. *Reise nach Senegal*. 1872. 2 M.
 11. *Inner-Afrika*. *Reise nach Senegal*. 1872. 2 M.

III. Ergänzungsband (1862-1884) 13,20 M.

12. *Reise nach Tschudi*. *Reise nach Tschudi*. 2 M.
 13. *Koristik*. *Die Ula*. *Die Ula*. 2 M.
 14. *Hueglin*. *Kinzelbach*. *Münzinger*. *Siedner*. *Die Deutsche Expedition in Ost-Afrika* 1861 und 1862. 4,00 M.
 15. *Richtofen*. *Die Mongolen*. *Die Mongolen*. 1,00 M.
 16. *Hueglin*. *Die Transvaal*. *Die Transvaal*. 1,00 M.

IV. Ergänzungsband (1866-1887) 13,20 M.

17. *Petermann*. *Spätfolgen*. *Spätfolgen*. 2 M.
 18. *Payer*. *Die Ostsee*. *Die Ostsee*. 2 M.
 19. *Payer*. *Die Ostsee*. *Die Ostsee*. 2 M. (Vergriffen.)
 20. *Behm*. *Die Ostsee*. *Die Ostsee*. 2 M. (Vergriffen.)
 21. *Tschibatsch*. *Reise in Kamtschatka und Amur*. 1847-1850. 4,00 M.

V. Ergänzungsband (1867-1885) 14,80 M.

22. *Spörer*. *Nachricht über die geographische, naturhistorische und meteorologische Beobachtung*. 3,00 M.
 23. *Fritsch*. *Reise nach den Karakorum*. 1,80 M.
 24. *Payer*. *Die Ostsee*. *Die Ostsee*. 10,00 M. (Vergriffen.)
 25. *Jepp*. *Die Transvaal*. *Die Transvaal*. 2,80 M. (Vergriffen.)
 26. *Rohlf*. *Reise durch Nord-Afrika von Tripoli nach Kairo*. 2 M.

VI. Ergänzungsband (1868-1871) 18 M.

27. *Lindeman*. *Die Ostsee*. *Die Ostsee*. 1,00 M.
 28. *Payer*. *Die Ostsee*. *Die Ostsee*. 2,80 M.
 29. *Koldey* und *Petermann*. *Die Ostsee*. *Die Ostsee*. 1,00 M.
 30. *Petermann*. *Ausreise im 1871*. *Ausreise im 1871*. 1,00 M. (Vergriffen.)

VII. Ergänzungsband (1871-1875) 17,40 M.

31. *Petermann*. *Ausreise im 1871*. *Ausreise im 1871*. 1,00 M. (Vergriffen.)
 32. *Payer*. *Die Ostsee*. *Die Ostsee*. 1,00 M.
 33. *Sonklar*. *Die Ostsee*. *Die Ostsee*. 1,00 M. (Vergriffen.)
 34. *Behm* und *Wagner*. *Die Ostsee*. *Die Ostsee*. 2,80 M. (Vergriffen.)
 35. *Rohlf*. *Reise durch Nord-Afrika von Kairo nach Japan*. 4,00 M.

VIII. Ergänzungsband (1872-1874) 14,80 M.

36. *Behm* und *Wagner*. *Die Ostsee*. *Die Ostsee*. 1,00 M. (Vergriffen.)
 37. *Radde*. *Die Ostsee*. *Die Ostsee*. 1,00 M.
 38. *Manch*. *Die Ostsee*. *Die Ostsee*. 1,00 M. (Vergriffen.)
 39. *Wojtko*. *Die Ostsee*. *Die Ostsee*. 1,00 M.

IX. Ergänzungsband (1877) 11,00 M.

40. *Petermann*. *Die Ostsee*. *Die Ostsee*. 1,00 M. (Vergriffen.)

41. *Waltenberger*. *Die Ostsee*. *Die Ostsee*. 1,00 M.
 42. *Behm* und *Wagner*. *Die Ostsee*. *Die Ostsee*. 1,00 M.
 43. *Sewerzow*. *Die Ostsee*. *Die Ostsee*. 1,00 M.

X. Ergänzungsband (1876-1878) 10,00 M.

44. *Sewerzow*. *Die Ostsee*. *Die Ostsee*. 1,00 M.
 45. *Cernik*. *Die Ostsee*. *Die Ostsee*. 1,00 M.
 46. *Cernik*. *Die Ostsee*. *Die Ostsee*. 1,00 M.
 47. *Bretschneider*. *Die Ostsee*. *Die Ostsee*. 1,00 M.

XI. Ergänzungsband (1876-1877) 17 M.

48. *Czerny*. *Die Ostsee*. *Die Ostsee*. 1,00 M.
 49. *Behm* und *Wagner*. *Die Ostsee*. *Die Ostsee*. 1,00 M.
 50. *Zöprritz*. *Die Ostsee*. *Die Ostsee*. 1,00 M.
 51. *Zöprritz*. *Die Ostsee*. *Die Ostsee*. 1,00 M.
 52. *Forsyth*. *Die Ostsee*. *Die Ostsee*. 1,00 M.

XII. Ergänzungsband (1877-1878) 18 M.

53. *Przewalsky*. *Die Ostsee*. *Die Ostsee*. 1,00 M.
 54. *Behm* und *Wagner*. *Die Ostsee*. *Die Ostsee*. 1,00 M.
 55. *Credner*. *Die Ostsee*. *Die Ostsee*. 1,00 M.

XIII. Ergänzungsband (1879-1880) 17 M.

56. *Soetbeer*. *Die Ostsee*. *Die Ostsee*. 1,00 M.
 57. *Fischer*. *Die Ostsee*. *Die Ostsee*. 1,00 M.
 58. *Reis*. *Die Ostsee*. *Die Ostsee*. 1,00 M.
 59. *Lindeman*. *Die Ostsee*. *Die Ostsee*. 1,00 M.

XIV. Ergänzungsband (1880-1881) 17,00 M.

60. *Rivoli*. *Die Ostsee*. *Die Ostsee*. 2,00 M.
 61. *Behm* und *Wagner*. *Die Ostsee*. *Die Ostsee*. 1,00 M.
 62. *Mohn*. *Die Ostsee*. *Die Ostsee*. 1,00 M.
 63. *Fischer*. *Die Ostsee*. *Die Ostsee*. 1,00 M.
 64. *Berlepp*. *Die Ostsee*. *Die Ostsee*. 1,00 M.

XV. Ergänzungsband (1881-1882) 18,00 M.

65. *Schreiber*. *Die Ostsee*. *Die Ostsee*. 2,00 M.
 66. *Binnenritt*. *Die Ostsee*. *Die Ostsee*. 1,00 M.
 67. *Berndt*. *Die Ostsee*. *Die Ostsee*. 1,00 M.
 68. *Behm* und *Wagner*. *Die Ostsee*. *Die Ostsee*. 1,00 M.
 69. *Bayberger*. *Die Ostsee*. *Die Ostsee*. 1,00 M.

XVI. Ergänzungsband (1880-1884) 18,40 M.

70. *Choroschnin* und *v. Stiel*. *Die Ostsee*. *Die Ostsee*. 2,00 M.
 71. *Schuber*. *Die Ostsee*. *Die Ostsee*. 1,00 M.
 72. *Schumann*. *Die Ostsee*. *Die Ostsee*. 1,00 M.
 73. *Drude*. *Die Ostsee*. *Die Ostsee*. 1,00 M.
 74. *Lendenfeld*. *Die Ostsee*. *Die Ostsee*. 1,00 M.

XVII. Ergänzungsband (1880-1884) 21,40 M.

75. *Regel*. *Die Ostsee*. *Die Ostsee*. 1,00 M.
 76. *Stolze* und *Andreas*. *Die Ostsee*. *Die Ostsee*. 1,00 M.
 77. *Fritsche*. *Die Ostsee*. *Die Ostsee*. 1,00 M.
 78. *Mohn*. *Die Ostsee*. *Die Ostsee*. 1,00 M.
 79. *Boas*. *Die Ostsee*. *Die Ostsee*. 1,00 M.

XVIII. Ergänzungsband (1880-1882) 24,00 M.

80. *Bayberger*. *Die Ostsee*. *Die Ostsee*. 1,00 M.
 81. *Schlagintweit*. *Die Ostsee*. *Die Ostsee*. 1,00 M.

194. Berndt, *Die Alpenflora der oberen Isarthal auf Natur und Monoculture*. 3. 60 S.
98. Supan, *Atlas der Tierwelt Ostpreussens. I. Säugetiere*. 1900 bis 1903. 7 M.
99. Radde, *Die den Ostpreussischen Hochfluren von Stenogramm zum Tross* und Tross. 3. 60 S.

XIX. Ergänzungsband (1897-1899). 7. 60 S.

99. Credner, *Die Pflanzenwelt. I. Teil*. 3. 60 S.
100. v. Lendenfeld, *Flora Ostpreussens in der Gegend von Königsberg*. 1896. 3 M.
101. Partsch, *Die Fauna Ostpreussens*. 3. 60 S.
102. Credner, *Die Pflanzenwelt. II. Teil*. 3. 60 S.

XX. Ergänzungsband (1898-1899). 29. 30 S.

103. Blanckenhorn, *Die pflanzensoziologischen Untersuchungen von Ostpreussen. I. Teil*. 4. 30 S.
104. Michoels, *Die Pflanzenwelt Ostpreussens (Königsberg) im Verhältnis zur Ostpreussischen Flora*. 1872-1893. 4 M.
105. Junkers *Beitrag zu den Ostpreussischen Pflanzenwelt*. 1893. 4 M.
106. Junkers *Beitrag zu den Ostpreussischen Pflanzenwelt*. 1893. 4 M.
107. v. Diest, *Die Pflanzenwelt Ostpreussens*. 1893. 4 M.

XXI. Ergänzungsband (1897-1899). 21. 40 S.

108. Partsch, *Die Fauna Ostpreussens*. 1. 60 S.
109. Beschoren, *Die Fauna Ostpreussens*. 1. 60 S.
110. Dove, *Konkurrenz und Nahrung*. 1893. 3. 60 S.
111. Partsch, *Die Fauna Ostpreussens*. 1. 60 S.
112. v. Hönel, *Die Pflanzenwelt Ostpreussens*. 1. 60 S.
113. Radde, *Konkurrenz*. 3. 60 S.

XXII. Ergänzungsband (1891-1892). 40. 60 S.

104. Wagner und Supan, *Die Fauna Ostpreussens*. 1. 60 S.
105. Walther, *Die Fauna Ostpreussens*. 1. 60 S.
106. Schnell, *Die Fauna Ostpreussens*. 1. 60 S.
107. Hettner, *Die Fauna Ostpreussens*. 1. 60 S.

XXIII. Ergänzungsband (1896). 29. 60 S.

108. Mohr und Nansen, *Die Fauna Ostpreussens*. 1. 60 S.
109. Ruge, *Die Fauna Ostpreussens*. 1. 60 S.
110. Wagner und Supan, *Die Fauna Ostpreussens*. 1. 60 S.
111. Nannmann, *Die Fauna Ostpreussens*. 1. 60 S.
112. Schott, *Die Fauna Ostpreussens*. 1. 60 S.

XXIV. Ergänzungsband (1894-1897). 40. 60 S.

113. Biondau, *Die Fauna Ostpreussens*. 1. 60 S.
114. Baumann, *Die Fauna Ostpreussens*. 1. 60 S.
115. Radde und Koenig, *Die Fauna Ostpreussens*. 1. 60 S.
116. Sapper, *Die Fauna Ostpreussens*. 1. 60 S.
117. Flottwell, *Die Fauna Ostpreussens*. 1. 60 S.

XXV. Ergänzungsband (1890-1897). 29. 60 S.

118. Hassert, *Die Fauna Ostpreussens*. 1. 60 S.
119. v. Diest und Anton, *Die Fauna Ostpreussens*. 1. 60 S.
120. Radde und Koenig, *Die Fauna Ostpreussens*. 1. 60 S.
121. Stahl, *Die Fauna Ostpreussens*. 1. 60 S.
122. Fottner, *Die Fauna Ostpreussens*. 1. 60 S.

XXVI. Ergänzungsband (1890-1897). 40. 60 S.

123. Dove, *Die Fauna Ostpreussens*. 1. 60 S.
124. Meyer, *Die Fauna Ostpreussens*. 1. 60 S.
125. Stahl, *Die Fauna Ostpreussens*. 1. 60 S.
126. Harzer, *Die Fauna Ostpreussens*. 1. 60 S.
127. Supan, *Die Fauna Ostpreussens*. 1. 60 S.

XXVII. Ergänzungsband (1890). 40. 60 S.

128. v. Diest, *Die Fauna Ostpreussens*. 1. 60 S.
129. Radde, *Die Fauna Ostpreussens*. 1. 60 S.
130. Sapper, *Die Fauna Ostpreussens*. 1. 60 S.
131. Leonhard, *Die Fauna Ostpreussens*. 1. 60 S.
132. Widenmann, *Die Fauna Ostpreussens*. 1. 60 S.
133. Supan, *Die Fauna Ostpreussens*. 1. 60 S.

XXVIII. Ergänzungsband (1890). 50. 60 S.

134. Hedlin, *Die Fauna Ostpreussens*. 1. 60 S.

XXIX. Ergänzungsband (1891). 40. 60 S.

135. Richter, *Die Fauna Ostpreussens*. 1. 60 S.
136. Fischer, *Die Fauna Ostpreussens*. 1. 60 S.
137. Philippson, *Die Fauna Ostpreussens*. 1. 60 S.
138. Supan, *Die Fauna Ostpreussens*. 1. 60 S.
139. Halbfass, *Die Fauna Ostpreussens*. 1. 60 S.
140. Spitzer, *Die Fauna Ostpreussens*. 1. 60 S.

XXX. Ergänzungsband (1890-1896). 67. 60 S.

141. Merker, *Die Fauna Ostpreussens*. 1. 60 S.
142. Futterer, *Die Fauna Ostpreussens*. 1. 60 S.
143. Filzner, *Die Fauna Ostpreussens*. 1. 60 S.
144. Schaffer, *Die Fauna Ostpreussens*. 1. 60 S.
145. Binn, *Die Fauna Ostpreussens*. 1. 60 S.
146. Futterer, *Die Fauna Ostpreussens*. 1. 60 S.
147. Arctowski, *Die Fauna Ostpreussens*. 1. 60 S.

XXXI. Ergänzungsband (1890). 60. 60 S.

148. Voß, *Die Fauna Ostpreussens*. 1. 60 S.
149. Supan, *Die Fauna Ostpreussens*. 1. 60 S.
150. Fischer, *Die Fauna Ostpreussens*. 1. 60 S.
151. Stavenhagen, *Die Fauna Ostpreussens*. 1. 60 S.

XXXII. Ergänzungsband (1890-1897). 47. 60 S.

152. Merzbacher, *Die Fauna Ostpreussens*. 1. 60 S.
153. Machatek, *Die Fauna Ostpreussens*. 1. 60 S.
154. Sapper, *Die Fauna Ostpreussens*. 1. 60 S.
155. Thoroddsen, *Die Fauna Ostpreussens*. 1. 60 S.
156. Thoroddsen, *Die Fauna Ostpreussens*. 1. 60 S.

