

[Redacted]

LIBRARY OF
THE NEW YORK BOTANICAL GARDEN

SCIENCE AND EDUCATION FUND

1930

September 1899

R. W. Gibson - Inv.

Monsieur Poulet Professeur au lycée
de Vendôme

Romorantin 10 février 1894

Cher Monsieur,

Je prends la liberté de vous
adresser un colis postal renfermant
trois exemplaires de mon nouveau
catalogue des plantes du environs
de Romorantin

Je vous offre l'un d'eux avec
grand plaisir, l'autre est destiné
à la bibliothèque de la ville de
Vendôme dont vous êtes le bibliothi-
caire et je compte sur votre obligeance
pour faire passer le troisième
à M. Pelletier notre confrère

CATALOGUE
DES
PLANTES


Vasculaires & Spontanées

DES ENVIRONS DE ROMORANTIN

PAR

ÉMILE MARTIN

PRÉSIDENT HONORAIRE DU TRIBUNAL CIVIL DE ROMORANTIN
MEMBRE DE LA SOCIÉTÉ BOTANIQUE DE FRANCE.



LIBRARY
NEW YORK
BOTANICAL
GARDEN

ROMORANTIN

A. STANDACHAR ET C^{IE}, IMPRIMEURS - ÉDITEURS

—
1894

PRÉFACE.

J'ai publié en 1875 un catalogue des plantes des environs de Romorantin, et depuis j'ai continué mes herborisations qui m'ont mis à même de trouver des espèces nouvelles et surtout de nouvelles localités d'espèces intéressantes. Maintenant, mon âge et ma mauvaise vue ne me permettent plus d'herboriser, et tout ce que je puis faire c'est de résumer l'ensemble de toutes mes herborisations antérieures et postérieures à 1875, faites sans interruption de 1849 à 1893.

Pendant ces 45 années, le pays que j'ai exploré n'est pas resté tel qu'il était en 1849. On y a créé des chemins de fer, multiplié d'excellentes routes, détruit de nombreux étangs et marais; des bois et des cultures variées ont remplacé de grandes étendues de bruyères, et la Sologne déjà en partie transformée en 1875 l'est beaucoup plus aujourd'hui.

Tous ces changements, en introduisant quelques plantes nouvelles, ont détruit les espèces spontanées qu'ils ont remplacées par des plantes plus utiles.

Je n'ai pas visité chaque année toutes les communes de ma circonscription, je n'ai même visité que rare-

ment celles qui sont éloignées de ma demeure et, dans les localités plus souvent explorées, je n'ai pas toujours constaté si la disparition des plantes que j'y avais observées était due à une cause accidentelle ou persistante. Ce qui est certain, c'est que pour récolter les espèces intéressantes qui caractérisent le mieux la Sologne, j'ai dû m'éloigner de plus en plus de Romorantin. Un botaniste sera donc exposé à ne pas trouver dans les localités indiquées les plantes qu'il recherche. Pour atténuer cet inconvénient, mon catalogue distinguera par des *caractères italiques* les localités où je n'ai plus retrouvé lors de ma dernière herborisation les plantes que j'y avais observées. Mais à quelle époque remonte dans chaque localité ma dernière herborisation ? C'est ce que je ne peux préciser.

Inutile de dire que les bruyères, les marais et les étangs n'ont pas tous disparu de la Sologne et qu'on y retrouvera toujours les plantes qui leur sont spéciales. Mais je crois utile d'ajouter qu'il y a toujours à espérer des découvertes à faire, puisque le nombre des espèces connues en Loir-et-Cher augmente tous les ans.

J'ai vu moi-même sur place, à peu d'exceptions près, toutes les plantes inscrites dans ce catalogue, mais pour me guider j'ai eu de précieux auxiliaires. M. l'abbé Rimboux a dirigé mes premières herborisations dans sa commune de Pruniers et m'en a fait connaître toutes les espèces les plus intéressantes, notamment le *Carex Buxbaumii*. J'ai indiqué les noms de ces espèces dans

la préface de mon premier catalogue. J'y ai cité également les découvertes de M. Maxime Cornu, actuellement professeur au Muséum, qui, dans ses trop rares visites, a su découvrir l'existence de l'*Isoetes* en Sologne au simple aspect de débris de feuilles rejetées par la vague sur les bords de l'étang de la Harpe. J'y ai cité les découvertes de M. Rimbert, de St-Ay, faites dans une promenade aux environs de Romorantin, et qui, sur les limites de Lamotte-Beuvron et de Vouzon, a découvert le *Senecio adonidifolius*, inconnu dans le reste du département. J'y ai cité enfin les découvertes de M. Adrien Franchet qui, en 1885, a fait paraître la Flore de Loir-et-Cher. Cet excellent ouvrage indique toutes les espèces alors connues de ma circonscription et rendrait complètement inutile une seconde édition de mon catalogue si, depuis 1885, de nouvelles découvertes, auxquelles M. Franchet n'est pas resté étranger, n'y avaient été faites. Après un peu d'hésitation, je me suis décidé à la publier en réclamant l'indulgence pour cette dernière satisfaction botanique d'un vieillard entré dans sa 84^e année, et qui ne peut plus lire que difficilement et en fatiguant sa vue de plus en plus mauvaise.

Aux botanistes qui m'ont donné de précieux renseignements pour mon catalogue de 1875, j'ajouterai les noms de ceux auxquels je dois également des remerciements pour les renseignements qu'ils m'ont fournis à l'occasion de ce deuxième catalogue. Ce sont, surtout :

M. Léonce Gaullier, qu'une mort prématurée a enlevé à la science, à sa famille et à ses nombreux amis. C'est lui qui m'a indiqué les plantes les plus intéressantes des environs de Chaumont-sur-Tharonne et nouvelles pour l'arrondissement de Romorantin, notamment : les *Pyrola rotundifolia*, *Rubus idæus*, *Eriophorum gracile*, *Carex ampullacea*, ces deux dernières espèces avec le concours de M. Franchet ;

M. l'abbé Segret, qui a découvert les plantes suivantes, également nouvelles pour l'arrondissement de Romorantin : dans la commune de Vernou, *Berberis vulgaris*, *Lychnis coronaria*, *Verbascum Humnikii* ; dans celle de Dhuizon : *Linaria ochroleuca* ; dans celle de St-Loup, dont il n'est le curé que depuis sept mois : *Agrimonia odorata* et *Allium paniculatum*, sans compter des localités nouvelles d'espèces rares ;

M. Larchevêque, propriétaire à Tabaloup, près Vierzon, qui m'a fait connaître dans Souesmes les *Galanthus nivalis* et *Lycopodium clavatum* ;

M. l'abbé Séjourné, de Blois, qui, dans une herborisation faite en réunion avec M. Franchet, a découvert à Bailly, sur les limites de Mennetou et de Langon, le *Phalangium liliago* ;

M. Noffray, curé de Pruniers, qui a trouvé dans sa commune le *Galium parisiense*.

J'aime à citer enfin au nombre de ceux que je dois remercier, MM. Barry et Jules Lignier. Le premier,

facteur-rural, n'a pas découvert d'espèces nouvelles, mais il m'a indiqué dans les communes de Lanthenay et de Millançay des espèces rares, qui supposent chez lui des connaissances botaniques et un talent d'observation très remarquables ; et quant au deuxième, mon domestique-jardinier, c'est grâce à son intelligence, à son zèle et à ses connaissances botaniques, que j'ai pu encore herboriser utilement en 1893.

J'ai négligé d'inscrire les espèces telles que *Sinapis alba*, *Melilotus alba*, *Vicia peregrina*, *Ervum ervilia*, trouvées accidentellement dans des cultures où elles n'ont pas reparu ; j'ai omis également les espèces étrangères introduites par les fourrages de l'armée en 1870-1871, et disparues depuis. Mais j'ai inscrit, bien qu'étrangères à ce pays, celles qui, pour une cause quelconque, pouvaient appeler l'attention des botanistes, soit parce que je n'avais pas été à même de connaître l'époque et la cause de leur présence dans les lieux où je les ai observées, soit parce qu'elles me semblaient en voie de se naturaliser. Toutefois, je ne les ai pas inscrites avec le numéro d'ordre que je donne aux espèces que je crois spontanées ou naturalisées et n'être pas hybrides.

Dans la préface de mon catalogue de 1875, je suis entré dans des détails circonstanciés sur les herborisations les plus intéressantes à faire aux environs de Romorantin. Afin d'éviter des déceptions résultant des changements survenus depuis, je me bornerai à recom-

mander une excursion dans les deux localités suivantes, où la flore n'a pas été sensiblement modifiée :

1° Commune de Noyers, canton de Saint-Aignan, la forêt de Grosbois, dans le voisinage des carrières de Belleroche, au nord desquelles abondent les plantes silicicoles de la Sologne, tandis que dans les excavations, à l'est et au sud de ces carrières, on trouve outre les orchidées qui ont besoin du calcaire, les espèces suivantes : *Linum salsoloides*, *Hypericum montanum*, *Genista sagittalis*, *Laserpitium latifolium*, *Lithospermum incrassatum*, *Digitalis lutea*, *Brunella grandiflora*, *Polygonatum vulgare*, *Phalangium ramosum*, *Limodorum abortivum*, *Cephalantera ensifolia*, pour ne citer que les espèces que je n'ai jamais trouvées dans l'arrondissement de Romorantin ;

2° Les communes de St-Loup et de Maray, en suivant la route de St-Julien à Genouilly jusqu'aux Gouards.

Avant d'arriver à Olivet, dans un petit pâtureau appelé le Jardin du Couvent, on trouve : *Orchis simia et purpurea*, *Ophrys aranifera*. Autour d'Olivet : *Lamium maculatum* ; dans la cour : *Ulmus effusa* magnifique ; au sud de la route de St-Loup, à quelques centaines de mètres du Couvent, dans un pâtureau très boisé : *Aspidium aculeatum*, var. *vulgare*, *Festuca gigantea* ; après avoir dépassé le château de Sauveterre, au nord de la route, dans deux petits ravins : *Cystopteris fragilis* ; dans les bois taillis bordant la rive gauche du Cher,

surtout s'ils sont coupés depuis peu d'années, et un peu au-delà du deuxième ravin : *Phyteuma spicatum*, var. à fleurs bleues, *Cardamine impatiens*, *Epilobium montanum* et *lanceolatum*, *Circea lutetiana*, *Carex tomentosa*, *Luzula Forsteri*, et surtout *Aspidium aculeatum*, var. *angulare*; dans les terres entre ces bois et la route : *Linum gallicum* et *Bupleurum tenuissimum*; à St-Loup, dans la vigne du presbytère : *Allium paniculatum* et *Lactuca virosa*; au bas du village, sur les grèves du Cher : *Acer negundo*, *Hippuris vulgaris*, *Crypsis alopecuroides*, *Malachium aquaticum*, *Cyperus fuscus*, et un peu en amont dans les terres du val : *Polycnemum majus*; au sud du village, sur les bords du ruisseau de la Grange : *Primula elatior*, *Allium ursinum*, *Asplenium Filix-fœmina*, *Agrimonia odorata*, et dans le bois du Fondereau, qui est tout près : *Campanula patula*, *Galeobdolon luteum*, *Oxalis acetosella*, *Veronica montana*; puis en remontant le ruisseau du Roulier, qui est très voisin, jusqu'à la fontaine chaude : le *Carex strigosa*, qui tend à disparaître.

En reprenant la route de St-Loup à Genouilly, on retrouve dans un fossé large et profond qui sépare la route des Gouards : l'*Aspidium aculeatum*, var. *angulare*. Les Gouards touchent à la Plaudière qui touche à Sigonneau, entre ces deux derniers, le *Cephalaria pilosa* occupe le sommet d'un petit bois humide où croît le *Fragaria elatior*, d'une spontanéité douteuse; dans le chemin, se trouve le *Lathyrus nissolia*; à Si-

gonneau : *Lappa major* et *Chenopodium urbicum* ; de Sigonneau à Daluet, le chemin forme allée ; dans le jardin de Daluet, le *Lamium incisum* tend à disparaître ; dans les moissons et cultures environnantes : *Medicago apiculata* assez commun, *Lathyrus tuberosus*, *Turgenia latifolia* ; dans les pacages humides et ruisseaux, on trouve entre Grammont et Daluet, et particulièrement dans les parties les plus spongieuses rapprochées de Daluet, le *Carex punctata*, puis *Carex tomentosa*, *pallens*, *paniculata*, *Glyceria plicata*, *Catabrosa aquatica*, *Malachium aquaticum*, *Polysticum Thelypteris* ; dans toutes les moissons de Maray, le *Matricaria Chamomilla* abonde, le *Matricaria inodora* n'y est pas rare.

Pour indications plus précises, voir dans mon catalogue les numéros concernant les espèces que l'on désire récolter.

Pour le classement et les dénominations, j'ai pris pour guide la Flore de France de MM. Grenier et Godron, et lorsque, par exception, je m'en suis écarté, j'ai inscrit comme synonymes les noms adoptés par ces auteurs.

Les mois placés à la suite des noms spécifiques des plantes, sont ceux pendant lesquels j'ai observé ces plantes.

J'ai terminé mon catalogue par une table alphabétique des familles et des genres. Les espèces sont généralement peu nombreuses dans chaque genre. Le genre *Carex* toutefois fait exception, et afin de faciliter les

recherches, j'ai ajouté dans le genre *Carex* la liste alphabétique de toutes les espèces qu'il renferme dans le département de Loir-et-Cher.

ABRÉVIATIONS PRINCIPALES :

c.c.	—	signifie très commun.
c.	—	commun.
A.C.	—	assez commun.
P.C.	—	peu commun.
A.R.	—	assez rare.
R.	—	rare.
R.R.	—	très rare.
Fl.	—	fleurs.
Fr.	—	fruits.
Var.	—	variété.
S.-var.	—	sous-variété.
C ^{ne}	—	commune.

J'ai herborisé dans toutes les communes de l'arrondissement de Romorantin et en outre dans les communes de St-Aignan, dont les noms suivent :

Saint-Aignan ;	Noyers ;
Châteauvieux ;	Pouillé ;
Châtillon-sur-Cher ;	Saint-Romain ;
Chémery ;	Ségy ;
Couffy ;	Thésée.
Meusnes ;	

Romorantin, janvier 1894.





CATALOGUE

DES

PLANTES VASCULAIRES & Spontanées

DES ENVIRONS DE ROMORANTIN

F. I. RANUNCULACEÆ JUSS.

G. 1. CLEMATIS L.

1. Cl. Vitalba L. Juin-août. — Haies et buissons.
Val du Cher, c.c. — Val de la Sauldre, A.C. —
Çà et là ailleurs, dans les terrains calcaires.

==== **VITICELLA** L. — C^{ne} de Lanthenay, bords de
la Sauldre, entre Mouceaux et les Guéroïdes.

C^{ne} de Pruniers, rive droite de la Sauldre, *entre
le gué des Moulins-Neufs et le bourg de Pruniers.*
— En amont de la Nigaudière, à 5 ou 600
mètres de cette ferme : deux pieds à 100 mè-
tres l'un de l'autre (Noffray) ! — Rive gauche
de la Sauldre, un peu en aval des Brésolles :
un pied (Noffray) !

C^{ne} de St-Julien : Oseraie de la rive gauche du Cher, au bas et en aval du pont de St-Julien : un pied.

Cette espèce tend à se naturaliser.

G. 2. THALICTRUM L.

2. Th. flavum L. Juin-août. — Marécages, prairies humides, bords des eaux.

A.C., notamment bords du Cher, de la Sauldre, de la Rère, de la Boute-Vive, de la Croisne.

G. 3. ANEMONE L.

3. An. Pulsatilla L. Fin avril-juin. — Landes, pacages incultes, secs et pierreux.

C^{ne} de Romorantin : *Côte de Piégu*.

C^{ne} de Lanthenay : *Marnières de Grangeneuve, quelques pieds seulement*.

C^{ne} de Pruniers : Pentes incultes dominant la route départementale n° 1, entre Beauvais et les Quatre-Roues, — *landes entre cette partie de la route et la Sauldre*.

C^{ne} de Villeherviers : Partie haute d'un pâtureau entre les Fontenils et le Clos-Thion, — *bords du chemin longeant le parc des Fontenils*, — talus limitant à l'est la prairie traversée par le Riau-Mabon, en aval de la Gaillardière, c. Dans cette dernière localité, la corolle varie du gris-rosé au violet foncé.

4. An. nemorosa L. Mars-avril. — Bois et pacages frais et ombragés.

C^{ne} de Romorantin : Ile des Poulies, c.

C^{ne} de Lanthenay : *Bords de la Nasse, en aval de l'arche de Plisson.*

C^{ne} de Pruniers : Rive gauche de la Sauldre, entre Beauvais et les Quatre-Roues, r.

C^{ne} de Villeherviers : Ile de Trécy, c., — parties basses du parc du Portail, c.c., — pacages de la rive gauche en face de Moulin-Neuf, — bords du grand fossé, en aval de la Doubletière.

C^{ne} de Langon : Parc de Préjeux, aux bords du ruisseau qui coule à son extrémité orientale.

C^{ne} de St-Julien : Pâtureau des Terres-Rouges.

C^{ne} de St-Loup : Bords du ruisseau de la Grange.

C^{ne} de Pierrefitte : Rive gauche de la Boute-Vive, aux abords de Cerbois.

C^{ne} de Selles-St-Denis : Taillis longeant un pré sis entre le pont sur la Sauldre et le bourg.

C^{ne} de Theillay : Vallée de la Rère, en aval du moulin de Sangette.

G. 4. ADONIS L.

5. Ad. autumnalis L. Juin-août. — Moissons des terrains calcaires.

C^{ne} de Billy : Moissons du côteau dominant le moulin du Theil et celui de Larey. Rarissime.

C^{ne} de Chémery : Moissons près le bourg, R.R.

6. Ad. æstivalis L. — Moissons des terrains calcaires.

C^{ne} de Pruniers : Moissons de la Besaudière et de la Maison-Blanche, R.

C^{ne} de Billy : Moissons du côteau dominant le moulin du Theil, R.

C^{ne} de Gièvres : Moissons du Vivier et du champ des Calabres.

Variété à fleurs blanches : Moissons de la Besaudière, R.R.

Variété à fleurs d'un jaune pâle : Moissons de la Maison-Blanche et de la Besaudière, R.R.

7. Ad. flammea Jacq. Mai-juin. — Moissons des terrains calcaires.

C^{ne} de Pruniers : Moissons de la Maison-Blanche, R.R.

C^{ne} de Billy : Moissons du côteau dominant les moulins du Theil et de Larey, R.R.

C^{ne} de Gièvres : Moissons du Vivier, R.R.

G. 5. MYOSURUS L.

8. My. minimus L. Avril-mai. — Moissons et cultures des terrains siliceux et humides, c.

Je l'ai trouvé communes de Romorantin, Lanthenay, Pruniers, Villeherviers, — La Chapelle-Montmartin, Langon, Saint-Julien, Saint-Loup, Villefranche, — La Ferté Saint-Cyr, — Selles-Saint-Denis, Selles-sur-Cher, — Billy, Gièvres, Châtillon-sur-Cher, etc.

G. 6. RANUNCULUS L.

9. Ran. hederaceus L. Avril-juillet. — Mares, fossés inondés, bords des ruisseaux des terrains siliceux, c.

C^{ne} de Romorantin : Fossé méridional du chemin de Theillay, entre la Croix des Bubes et la Roche, c., — fossé méridional du chemin de la Fringale, au lieudit les Berthets.

Trouvé également communes de Lanthenay, Loreux, Millançay, Pruniers, Veilleins, Villeherviers, — Chaumont-sur-Tharonne, Souvigny, — Neung-sur-Beuvron, La Ferté-Saint-Cyr, Villeny, — Salbris, Marcilly-en-Gault, Saint-Viâtre, Selles-Saint-Denis, Souesmes, — Selles-sur-Cher, Gièvres, Gy, Lassay.

Nota. — Dans les lieux asséchés, les feuilles sont plus petites et leurs lobes plus profonds et moins arrondis.

10. Ran. tripartitus D. C. Mars-mai. — Eaux tranquilles des terrains siliceux, c.

C^{ne} de Romorantin : Fosses et fossés des bruyères de Chat-Lièvre bordant le chemin des Arro-gantes.

Je l'ai trouvé, en outre, communes de Courme-min, Lanthenay, Loreux, Millançay, Pruniers, Veilleins, Villeherviers, — Mennetou, Langon, — Lamotte-Beuvron, Chaumont-s^t-Tharonne, — La Ferté-Saint-Cyr, Villeny, — Salbris, Pierrefitte, Saint-Viâtre, Souesmes, — Gy, Lassay, Mur.

11. Ran. ololeucos Llyod. Avril-juin. — Ma-rais, fosses, fossés, étang des terrains siliceux, surtout dans les bruyères, A.C.

C^{ne} de Pruniers : *Marais Chaunet, ancien étang Facy, — fosse dans des bruyères, entre les Landes et la Chapelle, — fosse et mare à l'extrémité sud-ouest des bruyères de la Robinière, — marais bordant l'allée de Chênemoireau et la route de Pruniers à Billy, aux environs de la Ni-gaudière.*

C^{ne} de Veilleins : *Fossé de la route de Romorantin entre les bornes 76 et 77.*

C^{ne} de Vernou : Etang de Frégonière.

C^{ne} de Villeherviers : Gardoir de l'Étang-Neuf.

C^{ne} de Langon : Fosse dans une terre de Bailly, près le chemin de la Fringale, sur la limite de Mennetou.

- C^{ne} de Chaumont-sur-Tharonne : Fosse d'emprunt bordant la route départementale n° 1, en regard de l'Étang-Neuf.
- C^{ne} de Neung-sur-Beuvron : Etang de Vilcou, rive gauche.
- C^{ne} de Dhuizon : Chambre d'emprunt bordant la route de Dhuizon à Toury.
- C^{ne} de Salbris : Fossé de la route entre Salbris et Souesmes, — mare de la rive droite de la Sauldre, près Vauteau, — le grand marais entre le Thou et l'Ecluse, — mares et chambres d'emprunt dans une grande bruyère coupée par la route nationale n° 20 et bordant le chemin de fer, à 3 kilomètres environ au nord de Salbris, etc., etc.
- C^{ne} de La Ferté-Imbault : Canal dans le parc du château, — *canal coupé par la route départementale n° 11 entre le bourg de La Ferté-Imbault et le pont sur la Sauldre.*
- C^{ne} de Marcilly-en-Gault : Étangs de la Madeleine et de l'Aunay.
- C^{ne} de Pierrefitte : Très commun. Remplace le *R. aquatilis* dans les bruyères.
- C^{ne} de Saint-Viâtre : Étang faisant suite à celui des Noues.
- C^{ne} de Souesmes : Fossés de la route entre Salbris et Souesmes, — fossé entre des bruyères

et un pré bordant au sud la route départementale n° 11, vers la limite du département.

C^{ne} de Gy : *Marais dans les landes de Chénemoireau et de Boureau*, — marécages de la rive droite de la Croisne entre le bourg de Gy et la Demangère.

C^{ne} de Lassay : Mares à la Brétonnière.

Nota. — J'ai trouvé des *Ranunculus* avec des fleurs présentant toutes les transitions intermédiaires entre les *R. ololeucos* et les *R. tripartitus* dans les fosses ci-après, où les deux espèces étaient réunies :

C^{ne} de Pruniers : *Fosse dans des bruyères entre les fermes des Landes et de la Chapelle*, — mare à l'extrémité des bruyères de la Robinière.

C^{ne} de Langon : *Fosse dans une terre de Bailly*, sur la limite de Mennetou.

C^{ne} de Chaumont-sur-Tharonne : Fosse d'emprunt bordant la route départementale n° 1, en regard de l'Étang-Neuf.

C^{ne} de Souesmes : Fossé entre des bruyères et un pré bordant la route départementale n° 11, vers les limites du département.

12. *Ran. aquatilis* L. Avril-septembre. — Eaux stagnantes, c.c.

Les Renoncules d'eau sont très nombreuses et très

variées dans l'arrondissement de Romorantin, et j'ai vainement cherché à les déterminer toutes. J'y distingue facilement les *R. hedera-ceus* L., *R. tripartitus* D. C., *R. oleuleucus* Lloyd, *divaricatus* Schrk, *fluitans* Lam., *R. trichophyllus* Chaix et *Drouetii* Sch. Cette dernière espèce avec moins de certitude. Mais quant aux autres Renoncules, que je n'ai pu rattacher aux espèces ci-dessus, je les ai toutes réunies sous le nom commun de *R. aquatilis*.

L'une de ces formes a été pendant plusieurs années considérée par M. Grenier comme étant le *R. confusus* Gr. et Godron, et par suite, je l'ai distribuée sous ce nom à plusieurs correspondants.

Elle provenait du lac de Soings. Elle n'est plus aujourd'hui qu'une forme du *R. aquatilis*.

13. Ran. trichophyllus Chaix. Avril-juin. —

Eaux stagnantes, A.C.

Varie à feuilles toutes submergées et rarement à feuilles flottantes qui n'apparaissent pas avant le mois de mai ou de juin (*R. Godronii* Gr.)

C^{ne} de Romorantin : Fossé du chemin des Arrogantes avec feuilles flottantes.

C^{ne} de Villeherviers : Fossé du chemin de Romorantin

à Theillay, près le pont de la Rère, — marnières entre Chenon et la Gouabinière, avec et sans feuilles flottantes.

C^{ne} de Villefranche : Fossés à la Commanderie et à la Bezardière, aujourd'hui détruits.

C^{ne} de Gièvres : Mare à la Berrerie, — mare bordant dans le val du Cher l'ancien chemin de Gièvres à Chabris.

C^{ne} de Gy : Fosses dans la vallée de la Croisne bordant la route de Romorantin à Gy.

14. Ran. Drouetii F. Sch. (*R. paucistamineus* Tausch). Mars à juin. — Eaux tranquilles, R.

C^{ne} de Romorantin : Fosse à St-Marc.

C^{ne} de Pruniers : Ancienne marnière à la Cornuère.

C^{ne} de Villefranche : Fossés à la Commanderie, détruits.

C^{ne} de St-Loup : Fossé à Sauveterre bordant la route de St-Julien à St-Loup.

Nota. — M. Martial Lamotte a décrit cette dernière plante et l'a appelée *Ranunculus Martini*. Est-elle suffisamment distincte du *R. Drouetii* ?

15. Ran. divaricatus Schrk. (*R. Circinatus* Sibth.) Mai-juin. — Eaux tranquilles, R. Peu stable dans ses stations.

Cⁿe de Mennetou : Canal du Berry à Mennetou.

Cⁿe de Gièvres : Fosse bordant le Cher à Villedieu.

Cⁿe de Villefranche : Canal du Berry, entre les ponts de Villebrette et de l'Escouriou et *contre-fossés nord de ce canal entre les deux ponts ci-dessus*.

16. Ran. fluitans Lamk. Mai-juillet. — Eaux courantes, c. dans le Cher, c.c. dans la Sauldre.

Var. *heterophyllus*, R.R.

Cⁿe de Villeherviers : *La Sauldre au confluent de la Beauce*.

Cⁿe de St-Julien : Fosses dans les grèves du Cher délaissées par le courant de l'eau un peu en aval de Valette, c.

Cⁿe de Villefranche : Le Cher, à l'Escouriou.

17. Ran. Lingua Lam. Juillet. — Marécages et fossés marécageux, R.

Cⁿe de Villeherviers : Fossés dans les prés de la Chansonnerie, rive droite de la Sauldre.

Cⁿe de Langon : Bords marécageux de l'étang du grand pâtureau de la Fleurière, R.R.

Cⁿe de Selles-sur-Cher : Fossé d'écoulement longeant la prairie au bas du coteau d'Avray.

Cⁿe de Gy : Marais du Four et de Prebleau près la ferme de la Demangère et la locature des Claudies.

C^{ne} de Meusnes : Large fossé bordant la prairie de Quinçay et communiquant avec un bras du Fouzon.

18. Ran. Flammula L. Mai-octobre. — Mares, fossés, endroits humides, c.c.

Varie à racines fibreuses ou radicales, à feuilles entières ou dentées, ovales ou cordiformes à la base.

19. Ran. auricomus L. Fin mars-mai. — Bois, pâturages frais et couverts, c.

20. Ran. acris L. Mai-septembre. — Prés, pelouses, c.c.

Varie à feuilles inférieures ayant des lobes larges (*Stevani* Andz), ou étroits (*multifidus* D. C.), avec les formes intermédiaires.

21. Ran. sylvaticus Thuill. (*nemorosus* D. C.). (*Breyniamis* Crantz). Mai-juin. — Bois, pâturages couverts, c. Notamment :

C^{ne} de Courmemin : Bois de l'Imbertière.

C^{ne} de Lanthenay : Tailles du Lieu, — *futaie de Mer*.

C^{ne} de Loreux : Bois de la Moutonnerie.

C^{ne} de Millançay : Forêt de Bruadan, etc.

C^{ne} de Veilleins : Bois autour du Bourg, — taille du Loup.

C^{ne} de Vernou : Bois aux Augères, etc.

C^{ne} de la Chapelle - Montmartin : Tailles de Ruines.

C^{ne} de St-Loup : Bois de la côte du Cher et du ruisseau de la Grange.

C^{ne} de Lassay : Bois et pâturieux de la Bretonnière, etc.

C^{ne} de Noyers : Forêt de Grosbois.

22. Ran. repens L. Avril-juin. — Prés, fossés et bois humides, c.

23. Ran. bulbosus L. Avril-juin. — Prés, passages, pelouses, c.c.

J'ai trouvé commune de Pruniers, sur une pelouse voisine de la ferme de la Chapelle et bordant l'allée de Longueville, des *R. bulbosus* à fleurs doubles et dans le centre d'une de ces fleurs doubles un nouveau bouton rudimentaire.

24. Ran. chærophyllus L. (*R. flabellatus* Desf.) Mai-juin. — Talus des fossés, bords des chemins, pelouses arides, c.

C^{ne} de Romorantin : Bords de la route de Theillay près la ferme du Portail.

C^{ne} de Courmemin : Chemin longeant la taille de l'Imbertière.

Cⁿe de Lanthenay : Abords de la Dabinerie, — bords du chemin de Bel-Air à Queue-de-Loup.

Cⁿe de Millançay : c.c.

Cⁿe de Pruniers : Abords de la Chapelle, de la Cornuère, du pâtureau de la Grange.

Cⁿe de Villeherviers : Terre à l'angle du chemin de Putteville et de la route de Theillay, — chemin de Romorantin à Forez, etc.

Je l'ai trouvé encore communes de Veilleins, Villefranche, Neung-sur-Beuvron, Marcilly-en-Gault, Souesmes, Vouzon, etc.

25. Ran. philonotis Retz (*R. Sardous Crantz*).
Mai-juin. — Moissons et champs humides, c.c.

26. Ran. parviflorus L. Mai. — Pied des haies, c. Notamment :

Cⁿe de Romorantin : Ruelle des Crottets, — *rue du Lys*, route d'Orléans, rue de Beauvais, rue de l'Érable, chemin creux, chemin des Lisses.

Cⁿe de Lanthenay : Routes de Pruniers, de Salbris, etc.

Cⁿe de Villeherviers : Route de Salbris jusqu'à la descente du Bois Fuseau, c., etc., etc.

Je l'ai trouvé également communes de Courmemin, Millançay, Pruniers, Veilleins, — Langon,

Maray, St-Julien, St-Loup, Villefranche, — Salbris, Pierrefitte, Selles-St-Denis, — Gièvres, Mur, Soings, — Châteauvieux, Châtillon-sur-Cher, etc.

27. Ran. ophioglossifolius Vill. Mai-juin.
— Fossés et prairies inondés.

Commune de Romorantin : *Fossé d'un pré bordant la route de Romorantin à Villefranche vers la borne 43, R.R.*

C^{ne} de Loreux : *Fossé large bordant au sud la route de Romorantin à Salbris, un peu à l'est de la borne n^o 9, R.R.*

C^{ne} de Pruniers : Bois de l'Abbaye, petite partie marécageuse sise près et au nord de l'allée qui la traverse, R.R., — *fossé occidental du pâtureau de Marmagne, dans la partie nord la plus fangeuse, R.*

C^{ne} de Villeherviers : *Prairie humide au bas du Presbytère, — bords du chemin de Theillay dans la partie excavée longeant le bois qui fait face aux Tourneux, — fossé dans le val de la rive gauche de la Sauldre, en amont du déchargeoir de Moulin-Neuf, — prairies du Riau-Mabon entre la Gailardière et le chemin de la Fringale, — fossés de la rive gauche de la Beauce aux environs de la Gravelle, — fosse à la Gravelle, rive droite de la Beauce.*

C^{ne} de Villefranche : Prairie de la Lavanderie, bornant au nord la route nationale n° 76 et fossé de cette route où s'écoule l'eau de la prairie ci-dessus, — *prairie marécageuse d'un pâtureau de la Lavanderie sise dans le val du Cher contigu à l'ancien pâtureau de Ste-Mathe.*

C^{ne} de Selles-sur-Cher : *Fossé à l'angle du chemin d'Avray et de la route de Selles-sur-Cher à Meusnes.*

C^{ne} de Thésée : *Fossé d'assainissement dans le val du Cher vis-à-vis de la vallée de Chantereine.*

Cette espèce assez abondante autrefois a disparu de la plupart des localités ci-dessus indiquées.

28. Ran. arvensis L. Mai-juin. — Moissons où le calcaire ne fait pas défaut, A.C.

29. Ran. sceleratus L. Mai-juin. — Lieux fangeux, bords des étangs, A.C.

C^{ne} de Romorantin : *Ecoulement fangeux près de St-Lazare.*

C^{ne} de Lanthenay : Fosse à la Malicorne.

C^{ne} de Millançay : Étang desséché de Millançay. J'y ai récolté des plants complets minuscules d'une hauteur de 0 mètre 045 millimètres ayant fleurs et fruits mûrs proportionnés à la plante.

C^{ne} de Pruniers : Fosse à la Pesière.

C^{ne} de Maray : Terrains spongieux à Daluet.

C^{ne} de Villefranche : Fosse et fossé à l'Escouriou.

C^{ne} de Soings ; Autour du lac de Soings, etc.

G. 7. FICARIA Dill.

30. F. ranunculoides Moench. (*Ranunculus ficaria* L.) Mars-mai. — Haies, prairies, bois, pâturages, terrains frais, c.c.

Le *F. ranunculoides* est généralement plus grand dans toutes ses parties aux abords du Cher et dans le val, où il se rapproche du *ficaria calthæfolia* Reb. Mais des intermédiaires relient entre elles les formes diverses.

G. 8. CALTHA L.

31. C. palustris L. Avril-mai. — Bords des ruisseaux, pacages humides, mares.

Varie à feuilles légèrement ou fortement dentées, étroitement ou largement réniformes.

G. 9. HELLEBORUS L.

32. Hell. foetidus L. Février-avril. — Bois et buissons des terrains calcaires. Manque dans l'arrondissement de Romorantin.

C^{ne} de Châteaueux : Parc du château.

C^{ne} de Châtillon-sur-Cher : Bords du chemin bas, près le bois de la Cave.

C^{ne} de Chémery : Abords de la Morellerie.

G. 10. NIGELLA L.

33. N. arvensis L. Juillet-août. — Moissons des terrains calcaires seulement, A.C.

C^{ne} de Romorantin : Moissons aux Arrogantes.

C^{ne} de Pruniers : Moissons de la Maison-Blanche, de la Gascetière, de la Besaudière.

C^{ne} de Villefranche : Moissons de la Gaudinière, des abords du marais Mazas.

C^{ne} de Billy : Moissons du Tertre-Blanc, du Theil.

C^{ne} de Gièvres : Moissons de la Grange de Rère, de Jaugy, de la Colinière, du Vivier, du Poulinat.

G. 11. AQUILEGIA L.

34. Aq. vulgaris L. Mai-juillet. — Bois et pâturaux, R.

C^{nes} de Loreux et Millançay : Forêt de Bruadan, çà et là.

C^{ne} de Pruniers : Bords des prés du ruisseau de Bâtarde, — grand pâtureau de la Cornuère, A.C.

C^{ne} de Villeherviers : Parc du château du Portail, — pacages à Trécy.

C^{ne} de St-Julien : Pâturaux autour d'Olivet.

C^{ne} de Selles-sur-Cher.

C^{ne} de Noyers : Forêt de Grosbois et surtout carrières de Belleroche.

G. 12. DELPHINIUM L.

35. Del. consolida L. Juillet-août. — Moissons des terrains où le calcaire ne fait pas défaut, c.c. dans les communes de Maray, St-Julien, St-Loup, etc.

Je l'ai récolté à fleurs bleues et blanches entre le Poulinat et la Prévostière (1 seul pied).

Autres Espèces de Loir-et-Cher à rechercher :

THALICTRUM EXPANSUM D. C. Environs de Blois, je l'ai reçu de M. Moreau.

THALICTRUM MAJUS Jacq. Avaray. Arr. de Blois. Reçu de M. Roger.

Nota. — M. Franchet réunit ces deux plantes sous le nom de *Thalictrum pubescens* D. C.

HELLEBORUS VIRIDIS. A l'entrée méridionale du parc du Gué Péan, où sous la direction de M. l'abbé Segret je l'ai récolté ; il y est très abondant et a toutes les apparences de la spontanéité.

ISOPYRUM THALICTROIDES L. Bois du Perry, commune de Coulanges, arr. de Blois.

Je l'ai récolté conduit par MM. abbé Séjourné et Léonce Gaullier.

PAEONIA CORALLINA Retz. Parc des Montils, arr. de Blois, où je l'ai récolté conduit par le docteur Monin.



F. II. BERBERIDEÆ VENT.


G. 13. BERBERIS L.

36. *B. vulgaris* L. Mai-août. — Bois.

C^{ne} de Vernou : Parc du château de La Borde, bois bordant l'allée du pont à trois arches. Au bord de cette allée, 2 pieds anciens. (Abbé Segrét) !

M. l'abbé Segret l'a trouvé dans une autre partie de ce parc plus éloignée du château.

C^{ne} de Noyers : Forêt de Grosbois, près les carrières de Belleroche, R.R.




F. III. NYMPHEACEÆ SALISB.

G. 14. ^Y~~N~~^AIMPH~~C~~E^A L.

37. *N. alba* L. Juin-août. — Étangs, fosses, eaux tranquilles, c.

G. 15. NUPHAR Sm.

38. *N. luteum* Sm. Juin-septembre. — Etangs, rivières, mares, c.



F. IV. PAPAVERACEÆ JUSS.

G. 16. PAPAVER L.

39. P. Rhæas L. Juin-juillet. — Moissons, cultures, c.c.

Je l'ai trouvé à pétales tous d'un blanc pur dans une terre cultivée de l'ancienne bruyère des Monteaux, commune de Romorantin, 1 seul pied.

40. P. dubium L. Mai-juin. — Moissons, c.

41. P. Argemone L. Mai. — Moissons, champs sablonneux, c.


G. 17. CHELIDONIUM L.

42. Ch. majus L. Avril-septembre. — Vieux murs, haies, décombres, c.

Autres Espèces de Loir-et-Cher à rechercher :

PAPAVER HYBRIDUM L. Communes de Montoire, Thoré (arr. de Vendôme). Reçu de MM. Franchet et Nouel.

GLAUCIUM LUTEUM Scop. Levée de la Loire à Blois. Moi-même.



F. V. FUMARIACEÆ D. C.

G. 18. CORYDALIS D. C.

43. C. solida Sm. (*C. bulbosa* Sm.) Avril-mai.

— Haies, lisières des bois, pâtureaux, R.

C^{ne} de Pruniers : Rive droite de la Sauldre :

Haies entre Champleroy et les Quatre-Roues et entre Champleroy et les communs des Verrières, — haies entre le gué des Moulins-Neufs et le bourg de Pruniers, — buissons contigus aux Nigaudières et, du côté opposé, haie d'une terre bordant la Sauldre.

Rive gauche de la Sauldre :

Haie du chemin allant de la route à la Gascetière, — haies d'une terre et d'un pâtureau près la Gascetière et lisière d'un bois près la Gascetière, — déclivités boisées dominant la Sauldre à 4 ou 500 mètres en amont des Brésolles.

G. 19. FUMARIA L.

44. F. Borœi Jord. Mai-août. — Cultures, haies.

C^{ne} de Romorantin : *Le petit Chambord*, R.R.

C^{ne} de Lanthenay : Jardin de Gombault, c.

C^{ne} de Loreux : Jardins du bourg, P.C., — abords et jardin de Rosière, c., — jardin de la Moutonnerie, P.C., — jardin de Migereau, R., — de la Gravelle, R.

- C^{ne} de Lamotte-Beuvron : Jardins du bourg.
- C^{ne} de Vouzon : Abords des Basses-Brosses, — haies du jardin de Benoue.
- C^{ne} de Châtres : Bords du chemin de Lezouer, en y arrivant par la route de Selles-St-Denis à Châtres.
- C^{ne} de Neung-sur-Beuv. : Abords de Villemorand.
- C^{ne} de Villeny : Abords du château du Collier.
- C^{ne} de Salbris : Cultures à Montboulan et au Thou.
- C^{ne} de la Ferté-Imbault : Cour d'entrée du château, — cultures au Muan.
- C^{ne} de Marcilly-en-Gault : Abords de la Brosse, — haies des jardins de la Charmois et de Dangeau.
- C^{ne} d'Orçay : Cultures près du bourg.
- C^{ne} de Pierrefitte : Abords et jardins du bourg.
- C^{ne} de St-Viâtre : Cultures au Grand Cernéan, — jardins de Solvain, des Noues et de Molandon.
- Var. *F. Boræi major*.

Romorantin : *Culture très restreinte dans l'enclos du Grand Jardin d'où le locataire tend à le faire disparaître.*

45. F. Bastardi Bor. Mai-octobre. — Cultures, haies, A.C.

C^{ne} de Romorantin : Cultures de petits pois, A.C.

- C^{ne} de Pruniers : Jardin de la Cornuère.
 C^{ne} de Vernou : Jardin du Chant des Bois.
 C^{ne} de Lanthenay : Cultures aux Étangs.
 C^{ne} de Villeherviers : Jardin potager du Portail.
 C^{ne} de Lamotte-Beuvron : Jardins du bourg.
 C^{ne} de Langon : Jardin de Bois-au-Frère.
 C^{ne} de Salbris : Jardin du château du Chesne.
 C^{ne} de la Ferté-Imbault : Jardin potager du château.
 C^{ne} de Marcilly-en-Gault : Jardin de la Charmois.
 C^{ne} de St-Viâtre : Jardins du Grand-Cernéan et de Molandon, etc.
 Je l'ai trouvé encore communes de Villefranche,
 — Gièvres, etc.

46. *F. officinalis* L. Mai-octobre. — Lieux cultivés, c.

Var. *F. Media Lois.*, R.

- C^{ne} de Romorantin : Jardin de ma maison.
 C^{ne} de Pruniers : Parc de la Maison-Blanche.
 C^{ne} de Mennetou : Cultures près de la ville.

47. *F. densiflora* D. C. (*F. micrantha* Lag.).
 Mai-juin. — Cultures.

- C^{ne} de Romorantin : Cultures rue des Limousins,
 des faubourgs de Blois et d'Orléans, R.

C^{ne} de Pierrefitte : Jardins du bourg.

C^{ne} de Selles-St-Denis : Ados de fossé de la route de Theillay, entre les Anges et Grosaulne.

48. F. Vaillantii Lois. Mai-septembre. — Moissons et cultures dans les terrains calcaires, A.R.

C^{ne} de Pruniers : Moissons de la Besaudière et de la Maison-Blanche.

C^{ne} de Billy : Cultures dans les carrières de Belle-roche.

C^{ne} de Selles-sur-Cher : Cultures au Bourgeau.

C^{ne} de Gièvres : Cultures du Vivier.

C^{ne} de Noyers : Cultures à la Croix-St-Martin.

49. F. parviflora Lamk. Juin-août. — Champs calcaires, R.R.


C^{ne} de St-Romain : Pentcs de la vallée du Cher, — rive droite depuis le ruisseau de Chantereine jusqu'à Monterion.

C^{ne} de Thésée : Abords des ruines romaines de Mazelles.

Autres Espèces de Loir-et-Cher à rechercher :

FUMARIA CAPREOLATA L. (*F. speciosa* Jord.). Jardin du presbytère de Montrichard, où il est extra-abondant : (Delaforge) !

FUMARIA PALLIDIFLORA Jord. Variété du *F. capreolata*,
env. de Vendôme. Reçu de M. Franchet.



F. VI. CRUCIFERÆ JUSS.

G. 20. RAPHANUS L.

50. Rap. Raphanistrum L. Mai-octobre. —
Moissons, c.c.

G. 21. SINAPIS L.

51. S. arvensis L. (*Brassica arvensis franch.*)
Mai-novembre. — Moissons, terrains où le
calcaire ne fait pas défaut, c.c.

Varie à siliques glabes ou hérissées.

52. S. Cheiranthus Koch. (*Brassica Cheiran-*
thus Vill.) Terres sablonneuses, c.c.

G. 22. BRASSICA L.

53. Br. nigra Koch. (*Sinapis nigra L.*) Juin-no-
vembre. — Environs des habitations, p.c.

C^{ne} de Romorantin : Environs du moulin des
Garçonnets.

C^{ne} de Lanthenay : Abords de la tuilerie de la
première arche, c.c.

C^{ne} de Loreux : Derrières les bâtiments des Gasts.

C^{ne} de Pruniers : Abords de l'usine des Quatre-Roues, — jardin du Grand-Marmagne.

C^{ne} de Vernou : Haie au Pont-Bourreau, près le bourg (Segret).

==== **HIRSCHFELDIA ADPRESSA** Moench. (*Sinapis incana* L.)

C^{ne} de Pruniers : Terre du Grand-Village bordant la Sauldre, 2 ou 3 pieds qui n'ont persisté que pendant 2 années.

G. 23. DIPLLOTAXIS D. C.

54. D. tenuifolia D.C. (*Sisymbrium tenuifolium* L.)

Septembre. — R.R.R.

Romorantin : Pied du mur oriental du Grand Jardin, a été détruit par un chantier.

55. D. muralis D. C. (*Sisymbrium murale* L.)

Vignes, bords des chemins, R.

C^{ne} de Selles-sur-Cher : Vigne bordant à l'ouest la route nationale de Selles à Blois, au sud du chemin de fer.

C^{ne} de Billy : Vigne bordant le chemin près et à l'est du moulin du Theil.

C^{ne} de St-Romain : Les Cormins.

56. D. viminea ^{D.C.} (*Sisymbrium vimineum* L.) Vignes des terrains calcaires.

C^{ne} de Selles-sur-Cher : Vignes au bas de St-Eusice, à la Colinière et à la Thizardière, au nord du canal.

C^{ne} de Billy : Vignes au Tertre-Blanc et au Pont-de-Sauldre.

C^{ne} de Châtillon-sur-Cher : Vignes au Pont-de-Sauldre.

C^{ne} de Noyers : Vignes entre le bourg et la forêt de Grosbois.

C^{ne} de Thésée : Abords des ruines romaines de Mazelles.

G. 24. CHEIRANTHUS R. Br.

57. Ch. Cheiri L. Avril-juin. — Vieux murs, a.c.

G. 25. ERYSIMUM L.

58. Er. cheiranthoides L. Mai-octobre. — Lieux frais, cultures humides, p.c.

C^{ne} de Villeherviers : Cultures à la Chansonnerie.

C^{ne} de Langon : Champs près la vieille rivière.

C^{ne} de Villefranche : Jardins de l'Escouriou.

C^{ne} d'Orçay : Jardins du bourg et aux Zigonnières.

C^{ne} de Selles-sur-Cher : Val du Cher, — oseraies près la Thizardière.

C^{ne} de Gièvres : Val du Cher près Jaugy et surtout au-dessous de la Morandière.

59. Er. perfoliatum Crantz (*E. orientale* R. Br.)

Mai-juin. — Moissons des terrains calcaires, R.

Cⁿe de Pruniers : Moissons de la Bezaudière.

Cⁿe de Villefranche : Moissons de la Gaudinière, au climat du Pérou.

Cⁿe de Gièvres : Moissons calcaires du Vivier.

G. 26. BARBAREA R. Br.**60. B. vulgaris** R. Br. (*Erysimum barbarea* L.)

Lieux frais, bords des eaux, c.

Varie à siliques dressées parallèlement aux rameaux, c. et à siliques écartées dans les endroits ombragés, R.R. Au moulin de la ville à Romorantin, — à Lamotte-Loin, commune de Vernou.

Je l'ai trouvé à fleurs transformées en feuilles. Un pied.

== **B. PATULA** Fries (*Erysimum præcox* D. C.)

Cⁿe de Romorantin : Culture au Grand Jardin où je ne l'ai pas revu. Indigénat douteux en Loir-et-Cher (Franchet).

G. 27. SISYMBRIUM L.**61. S. officinale** Scop. (*Erysimum officinale* L.)

Juin-septembre. — Décombres, bords des chemins, voisinage des habitations, c.c.

62. S. asperum L. (*Nasturtium asperum* Boiss.)

Mai-juin. — Terrains frais, R.R.

C^{ne} de Thésée : Val du Cher, presque en regard de la vallée de Chantereine.

C^{ne} de St-Romain : Bords de la route nationale 76, rive gauche du ruisseau de Chantereine.

63. S. Alliaria Scop. Avril-mai. — Haies, c.

64. S. Irio L. Avril-mai. — Vieux murs, R.R.

C^{ne} de Romorantin : *L'un des piliers du grand pont de Romorantin* (a disparu lors de la reconstruction du pont.

C^{ne} de St-Julien : Vieux murs de l'ancien couvent d'Olivet, R.R.R.

65. S. Sophia L. Mai-octobre. — Décombres, jardins, voisinage des habitations, R.

C^{ne} de Romorantin : *Jardin bordant la rue du Lys*, R.R.

C^{ne} de Millançay : Abords de jardins dans le bourg.

C^{ne} de Pruniers : Abords de Champleroy.

C^{ne} de Villeherviers : Château du Portail.

C^{ne} de St-Viâtre : Pied de haies à Solvain.

C^{ne} de Soings : Abords d'une maison isolée dominant au nord le lac de Soings, près la route de Soings à Contres.

G. 28. NASTURTIUM R. Br.

66. N. officinale R. Br. Mai-septembre. — Ruisseaux, fossés inondés, c.

Var. *siifolium stend*, R.R.

C^{ne} de Millançay : Ruisseau près d'une fontaine dans la prairie de Villeloup.

C^{ne} de Maray : Ruisseau à Daluet.

C^{ne} de Villefranche *Au bas du pont du canal de Berry*, au bourg de Villefranche, — fosse alimentée par le canal du Berry, près et au bas de Villebrette.

67. N. sylvestre R. Br. Mai-septembre. — Jardins, vignes humides, grèves du Cher, c.

Var. *Rivulare Reich*. Grèves du Cher, R.R.

C^{ne} de Villefranche : A la pointe occidentale de l'île Delaune.

68. N. anceps D. C. (*Rehb. Icones, fl. Germ. t. 2, n° 4364.*) (*N. Stenocarpum God.*) Mai-juin. — Bords des eaux, R.

C^{ne} de Mennetou : Bords du canal du Berry. (Legrand).

C^{ne} de Villefranche : Bords du canal du Berry à l'Escouriou, — bords du Cher vers la pointe occidentale de l'île Delaune, P.C.

C^{ne} de Thésée : Bords du Cher, rive droite, à 1 kilomètre environ en aval du bourg de Thésée.

69. N. palustre D. C. (*Roripa nasturtioides Spach*).

Juin-octobre. — Bords des eaux, lieux humides, c.

C^{ne} de Romorantin : *Bords de l'étang des Monteaux* (détruit).

C^{ne} de Lanthenay : *Bords des étangs de la Dabinerie* (détruit), — de Courmin, — de la Flandrinière.

C^{ne} de Loreux : Bords de l'étang d'En-Haut.

C^{ne} de Millançay : *Bords de l'étang de Millançay*, (détruit).

C^{ne} de Pruniers : Ruisseau au Grand-Village, — *bords de l'étang de la Châtre* (détruit).

C^{ne} de Villefranche : Bords du Cher.

C^{ne} de Soings : Bords du lac.

Je l'ai trouvé encore communes de Châtres, Maray, Marcilly-en-Gault, Selles-St-Denis, — Selles-sur-Cher, Gy.

70. N. pyrenaicum Rob. Br. (*Roripa pyrenaica*

Spach) Mai-juillet. — Bords gazonnés des chemins, sentiers, pacages, prairies, c.c.

71. N. amphibium R. Br. (*Roripa amphibia*

Spach.) Mai-juillet. — Bords des eaux, marécages, c.c.

G. 29 ARABIS D. C.**72. A. sagittata** D. C. Mai-juillet. — Pied des

haies, A.C. dans les vallées du Cher et de la Sauldre. Ça et là ailleurs.

Cette espèce est-elle distincte de la suivante ?

73. A. hirsuta Scop. Mai-juillet. — Murs, bois, pieds des haies, P.C.

C^{ne} de Lanthenay : Sommet du mur du Grand Jardin à Mouceaux.

C^{ne} de Pruniers : Bords de la Sauldre rive droite, près et en aval du confluent du ruisseau de Marmagne.

C^{ne} de Mennetou : Bords de la route de la Fringale près des Brières.

C^{ne} de Pierrefitte : Pied d'une haie voisine du moulin Sarrazin.

C^{ne} de Selles-sur-Cher : Mur extérieur du parc du château.

C^{ne} de Billy : Bords de la Sauldre rive droite, près le moulin de Cluseur.

C^{ne} de Noyers : Carrières de Belleroche et environs.

C^{ne} de Thésée : Murs près du moulin de Chante-reine.

74. A. perfoliata Lam. (*Turritis glabra* L.) Mai-juillet. — Bois, bords des haies, A.C.

- C^{ne} de Lanthenay : Haie de jardin à Queue-de-Loup.
- C^{ne} de Loreux : La Moutonnerie , près les bâtiments.
- C^{ne} de Pruniers : Haie du chemin de Pruniers entre les Beaunes et le ruisseau de Longueville, — haie du chemin entre les Brésolles et le pont de Pruniers.
- C^{ne} de St-Julien : Bois de la côte du Cher bordant le chemin de St-Loup , — oseraies du Cher en aval du pont de St-Julien.
- C^{ne} de Villefranche : Bois entre l'Escouriou et Ste-Marthe.
- C^{ne} de Neung : Bords d'une chambre d'emprunt près le pont d'Avignon.
- C^{ne} de la Ferté-St-Cyr : Bords du chemin de la Ferté-St-Cyr à Crouy.
- C^{ne} de Selles-sur-Cher : Bois près les Nouïes bordant la route des Nouïes à Selles, — bords du chemin de Selles au Theil.
- C^{ne} de Gièvres : Bois près le bourg, — val du Cher, — pâtureau entre les Petits Etangs et les Nouïes.

75. A. Thaliana L. (*Sisymbrium Thalianum* J. Gay). Avril-septembre: — Champs, jardins, c.c.

G. 30. CARDAMINE L.

76. C. pratensis L. Mai-juin. — Prés, fossés, bords des eaux, c.c.

J'ai trouvé la variété *dentata* Reich. au bord du canal du Berry, à l'Escouriou.

77. C. impatiens L. Mai-juillet. — Bords ombragés du Cher et de la Sauldre, a.c.

C^{ne} de Romorantin : Iles des Poulies, de Mouceaux, du moulin des Bruyères.

C^{ne} de Lanthenay : Presqu'île à Longuevalle.

C^{ne} de Pruniers : Bords de la Sauldre, rive droite, vis-à-vis des Brésolles.

C^{ne} de Vernou, au bas de la chaussée de l'étang de Theillay.

C^{ne} de Châtres : Ile du moulin Boutet.

C^{ne} de St-Julien : Oseraies au bas et en aval du pont de St-Julien.

C^{ne} de St-Loup : Parties basses des bois de la côte du Cher, entre Sauveterre et St-Loup.

C^{ne} de Villefranche : Ile Delaune.

C^{ne} de Pierrefitte : Bords de la Sauldre, rive droite, en amont du pont des Alicourts.

C^{ne} de Selles-sur-Cher : Iles des moulins de Larey et du Theil.

C^{ne} de Gièvres : Oseraies du Cher, rive droite, entre Jaugy et la Pescherie.

78. C. hirsuta L. Mars-mai, reparait parfois au commencement de l'automne. — Pied des haies, val des rivières, vignes et jardins humides. c.c.

Je l'ai trouvé à Olivet, commune de St-Julien, au pied des murs, et à la Ferté-Beaubarnais au pied des murs de la ruelle allant de la route d'Orléans au château et à l'église, avec 5 étamines et une tige assez feuillue (intermédiaire entre les *C. hirsuta* et *sylvatica*).

79. C. parviflora L. Mai-juin. — Prairies et bas-fonds humides, fossés, p.c. Disparaît peu à peu.

C^{ne} de Loreux : Migereau, dans des terrains marécageux bordant la route de Salbris.

C^{ne} de Pruniers : *Bas-fonds d'une prairie de la rive gauche de la Sauldre près de la Berrerie.*

C^{ne} de Villeherviers : *Prairies humides traversées par le Riau-Mabon entre la Gaillardière et le chemin de la Fringale.*

C^{ne} de Mennetou : Bords d'un fossé dans un pâtureau de la Brillère, entre trois chemins.

C^{ne} de Villefranche : *Pré de la Lavanderie bordant la route de Nevers à Tours, — bas-fonds d'un pâtureau de la Lavanderie dans le val du Cher.*

C^{ne} de Selles-St-Denis : Environs du canal d'irrigation de Migereau, dans les parties humides et ombragées bordant la prairie, — *mares du val*

de la Rère, près et à l'est de la ferme de la Bronse.

C^{ne} de Gièvres : Prairie bordant à l'ouest la route de Pruniers à Chabris, dans un bas-fonds dénudé simulant un ancien fossé près du pont de la route précédant la Grange de Rère.

C^{ne} de Gy : Fossés dans les bruyères de Chênemoireau, près et au nord du chemin allant de Chênemoireau à Boureau, R.R.

G. 31. ALYSSUM L.

== A. INCANUM L. (*Berteroa incana* D. C.) Mai-juin. — Introduit par les fourrages de l'armée en 1870-71, dans le champ de foire de Salbris, où il s'est maintenu mais localisé sans se multiplier.

SO. A. calycinum L. Mai-juin. — Terres calcaires ou voisines du calcaire, P.C.

C^{ne} de Pruniers : Terres de la Gascetière, de la Maison-Blanche.

C^{ne} de Billy : Carrières du Tertre-Blanc.

C^{ne} de Gièvres : Chemin de la Loge dans le voisinage du calcaire.

C^{ne} de Soings : Côteaux au nord du lac.

G. 32. DRABA L.

S1. D. muralis L. Avril-mai. — Broussailles, pied des haies, des lieux pierreux, R.R.

C^{ne} de Gièvres : *Le haut du pâtureau de Jaugy*, — haies de vignes près Jaugy, R.R., — haie méridionale du chemin de Villefranche à Gièvres, à l'angle du petit chemin gazonné qui précède l'allée de Jaugy, — partie méridionale d'un pacage au Chesné, R.R.

S2. D. verna L. Mars-avril. — Murs, chemins, terres incultes et cultivées, c.c.

Var. *Præcox* Stev.

C^{ne} de Villefranche : Pied de mur à la Commanderie.

C^{ne} de Billy : Pentcs arides dominant la Sauldre, près et à l'ouest du moulin du Theil.

Var. *majuscula* C.

Entre ces deux variétés extrêmes, M. Jordan en compte un si grand nombre, que je me sens incapable de les distinguer.

G. 33. MYAGRUM Tournef.

S3. M. perfoliatum L. Mai-juillet. — Moissons des terrains calcaires, A.R.

C^{ne} de Pruniers : Moissons calcaires de la Besaudière, de la Maison-Blanche.

C^{ne} de Villefranche : Ancien pâtureau de Sainte-Marthe, — ancien pâtureau de Montauger, — terres du Pérou.

C^{ne} de Maray : Moissons calcaires voisines de l'Orme-Charrier.

C^{ne} de Selles-sur-Cher : Moissons bordant la route nationale 156 au sud d'une taille.

C^{ne} de Billy : Cultures près et à l'ouest du moulin de Larey.

C^{ne} de Gièvres : Moissons du Vivier, champ des Calabres.

C^{ne} de Châteauvieux : Moissons de Péquignon.

C^{ne} de Chémery : Moissons entre la Morellerie et le bourg.

C^{ne} de Thésée : Moissons du val du Cher presque vis-à-vis de la vallée de Chantereine.

G. 34. CAMELINA.

84. C. foetida Fries (*Camelina dentata Pers.*) Juin.
— Champs de lin, R.R.

C^{ne} de Pruniers : *Champ de lin à la Cornuère.*

C^{ne} de Selles-St-Denis : *Champ de lin dans le bourg.*

La culture du lin a à peu près disparu dans ces deux communes.

G. 35. NESLIA.

85. N. paniculata Desv. Juin. — Moissons calcaires, R.

C^{ne} de Pruniers : Moissons calcaires de la Maison-Blanche.

C^{nc} de Selles-sur-Cher : Moisson calcaire bordant la route nationale 156 au sud d'une taille traversée par le chemin de fer.

C^{nc} de Billy : Cultures près et à l'ouest du moulin de Larey.

C^{nc} de Gièvres : Moissons des Calabres, du Vivier.

C^{nc} de Thésée : Moissons du val du Cher presque vis-à-vis la vallée de Chantereine.

G. 36. TEESDALIA R. Br.

86. T. nudicaulis R. Br. Avril-Juin. — Bords des chemins, ados de fossés, terres incultes, c.c.

G. 37. THLASPI L.

87. T. arvense L. Mai. — Vignes, lieux frais cultivés, A.C.

C^{nc} de Romorantin : Les Crottés.

Je l'ai trouvé en outre communes de Villeherviers, Langon, St-Julien, Pierrefitte, Selles-St-Denis.

88. T. perfoliatum L. Avril. — Vignes et champs argileux et calcaires aux environs de Romorantin, A.C.

C^{nc} de Lanthenay : Vignes des Etrangle-Chiens, des Verdons, de la Dabinerie.

89. T. Bursa-Pastoris L. (*Capsella Bursa-Pastoris Mænb.*) Avril-mai. — Lieux cultivés, vignes.

Var. *Rubellum* (*Capsella rubella* Reut.), A.C., dans la vallée du Cher, R.R., ailleurs.

C^{nc} de Pruniers : Allée des Quatre-Roues à la Maison-Blanche, — pelouses aux abords de la ferme de Longueville.

C^{nc} de Langon : Chemin descendant des Tréchis à la route nationale n^o 76.

C^{nc} de St-Julien : Levée du pont sur le Cher, — bords du chemin de St-Julien à St-Loup, presque vis-à-vis l'église.

C^{nc} de St-Loup : Bords du chemin de St-Julien à St-Loup près de Sauveterre, — pelouses entre la ferme et le ruisseau de la Grange.

C^{nc} de Villefranche-sur-Cher : Bords du Cher à l'Escouriou, à Villebrette, etc.

C^{nc} de Gièvres : Chemin de la Loge, — le haut d'un pâtureau de Jaugy.

Var. *Gracile* (*Capsella gracilis* Gren),

N'est-ce pas un *Thlaspi Bursa Pastoris* bisannuel et dont les fruits ont souffert du froid ?

Avril. — R.R.

C^{nc} de Romorantin : Cultures près et à l'ouest de la route de Villefranche, vis-à-vis Chat-Lièvre.

C^{nc} de Gièvres : Pentes gazonnées du ruisseau coulant sous le canal du Berry, rive gauche, vis-à-vis le bourg.

G. 38. LEPIDIUM L.

- 90. L. campestre** R. Brow. (*Thlaspi campestre* D. C.) Mai-juin. — Bords des chemins et des champs, c. dans le val du Cher et de la Sauldre, çà et là ailleurs.

==== L. HETEROPHYLLUM R. Benth.

C^{ne} de Villefranche : Pré de Boutiou, partie récemment défrichée ayant été cultivée en blé noir provenant de Bretagne.

Je n'y ai trouvé que 6 pieds rapprochés les uns des autres et qui n'ont pas reparu l'année suivante. A été trouvé à Noyers par M. Charlot.

- 91. L. ruderale** L. Mai-août. — Terrains vagues, décombres.

Romorantin : Abords du moulin des Poulies, cour de la maison Couton, rue du faubourg de Blois.

- 92. L. graminifolium** L. Juillet-août. Bords des chemins et promenades.

C^{ne} de Romorantin : *Mail des Tilleuls*, d'où les cantonniers l'ont fait disparaître.

- 93. L. latifolium** L. Août-septembre. — Terrains humides, haies dans le voisinage des habitations, R. R.

C^{ne} de Pruniers : *Haie du jardin du Grand Marmagne*, — *haies de la cour de la ferme de Longueville*, R. R.

C^{ne} de Vernou : *Terres rapportées dans un champ boisé bordant la route de Romorantin à Vernou*, (disparu).

C^{ne} de Villefranche : Cour et jardin de Montauger, des deux côtés de la haie.

C^{ne} de Gy : Haie de jardin à Piedsauvron, bordant le chemin de Piedsauvron à la Démangère.

G. 39. SENEBIERA Pers.

94. S. Coronopus Poiret. (*Cochlearia Coronopus* L.) Juillet-octobre. — Bords des chemins dans les terrains calcaires des environs de Romorantin, P. C.

C^{nes} de Romorantin et Lanthenay : Chemin des Petits-Guideaux.

C^{ne} de Langon : Chemin du val du Cher faisant suite à celui des Tréchis.

C^{ne} de Villefranche : Grèves du Cher, rive droite, en amont du pont de St-Julien.

C^{ne} de Chémery : Abords de la ferme de la Morellerie.

Autres Espèces de Loir-et-Cher à rechercher :


CARDAMINE AMARA L. Environs de Vendôme. (Franchet et Legué).

CARDAMINE SYLVATICA Link. Mondoubleau. (Legué).

IBERIS AMARA L. Avaray. (Roger.)

ISATIS TINCTORIA L. Troô, arr. de Vendôme. (Legué).

CAMELINA SYLVESTRIS Wallr. Env. de Blois. (Franchet).



F. VII. CISTI JUSS.

G. 40. CISTUS Tournef.

95. C. umbellatus L. (*Helianthemum umbellatum* Mill.) Mai-juin. — Landes, lisières des bois de pins.

C^{ne} de Chaumont-sur-Tharonne : Environs et au nord du bourg, — bords de l'allée allant de la route nationale aux Mottets.

C^{ne} de Vouzon : Bords de la route nationale de Paris à Toulouse, abords du moulin des Lierres.

C^{ne} d'Yvoy-le-Marron : Bords du chemin d'Yvoy à Vouzon.

C^{ne} de Salbris : Lisière de bois bordant le chemin de Falaze à la Reboutinière, près la route de Salbris à Souesmes.

C^{ne} de Pierrefitte : Landes entre le pont des Ali-courts sur la Sauldre et celui de Cerbois sur la Boute-Vive.

C^{ne} de Souesmes : Toute l'étendue des landes bordant la route de Salbris à Souesmes entre les bornes 34 et 35.

C^{ne} de Gy : Bruyères de Boureau et lisière de bois de pins contigus à cette bruyère.

96. C. alyssoides Lam. (*Helianthemum alyssoides* Vent.) Mai-juillet. — Landes, lisières des bois de pins.

C^{ne} de Nouan-le-Fuzelier : Landes traversées par la route de Pierrefitte à Nouan.

C^{ne} de Salbris : Bords de la route de Salbris à Nançay, — lisière de bois bordant le chemin de Falaze à la Reboutinière, près la route départementale n^o 11, — bruyère sise à environ 3 kil. au nord de Salbris, longeant le chemin de fer et traversée par la route nationale de Paris à Toulouse, — bords du chemin de fer d'Orléans entre le pont de Salbris et la borne 55.

C^{ne} de Pierrefitte-sur-Sauldre : Landes traversées par la route de Pierrefitte à Nouan, — landes et lisières de bois de pins entre le pont des Ali-courts sur la Sauldre et le pont de Cerbois sur la Boute-Vive, — landes bordant le val de la Boute-Vive, c.c.

C^{nc} de Souesmes : Landes bordant la route départementale n° 11, surtout entre les bornes 33 et 34, — landes des bords du Réau, — landes bordant le chemin de Souesmes au Grand-Clos. Du côté de la Poulardière et de la Passerie il forme presque le fond de la végétation.

C^{nc} de Gy : Landes de *Chénemoireau* et de *Boureau* (a disparu des landes de Chénemoireau en partie défrichées).

G. 41. HELIANTHEMUM.

97. H. vulgare Goertn. Mai-juillet. — Prés secs, bords gazonnés des chemins, talus gazonnés des fossés dans les terrains qui ne sont pas complètement siliceux.

98. H. guttatum Mill. Juin-octobre. — Terrains sablonneux et incultes, bords des chemins, c.c.

G. 42. FUMANA.

99. F. procumbens G.G. (*Helianthemum procumbens* Dun.) — Mai-juillet. Pelouses sèches et calcaires.

C^{nc} de Billy : Carrières du Tertre-Blanc, plus spécialement sur les pentes arides dominant la Sauldre à l'ouest du moulin de Larey, R.R.

C^{nc} de Châteauevieux : Pentes arides à Péquignon, R.R.

C^{nc} de Noyers : Carrières de Belleroche, R.R.

C^{ne} de St-Romain : Côteaux du val du Cher.

C^{ne} de Thésée : Abords des ruines romaines de Mazelles.

Autres Espèces de Loir-et-Cher à rechercher :

HELIANTHEMUM SALICIFOLIUM Pers. Rochers St-Victor près Blois (Séjourné et Moreau).

HELIANTHEMUM POLIFOLIUM D. C. (*pulverulentum* D. C.) Avaray, moulin de St-Gervais, arr. de Blois (Roger).

HELIANTHEMUM CANUM Dun. Moulin de St-Gervais (Roger et Moreau).



F. VIII. VIOLARIEÆ D. C.

G. 43. VIOLA D. C.

100. V. hirta L. Mai-juin. — Haies, prés, pâturages, c.c.

Varie à fleurs blanches :

C^{ne} de Villeherviers : Haie de la prairie du Riaumabon, rive droite, au sud du chemin de la Fringale.

C^{ne} de Châtres : Ile du moulin Boutet.

C^{nc} de Villefranche : Val du Cher rive droite, pré de la ferme des Granges entre Villebrette et l'Escouriou.

C^{nc} de Langon : Val du Cher, haie et pré en amont du chemin faisant suite à celui descendant des Tréchis.

Varie à rhizômes plus ou moins rameux, à fleurs de grandeurs très différentes.

Je l'ai trouvé à petites fleurs sur des pelouses sèches et argilo-calcaires près des marnières de Longueville, commune de Pruniers, et dans les mêmes conditions près le pâtureau de Jaugy, commune de Gièvres. — Je l'ai trouvé à rhizômes très rameux (*V. permixta* Jord.), commune de St-Loup, dans un bois de la côte du Cher entre Olivet et Sauveterre, et commune de Châtillon-sur-Cher sur la lisière inférieure du bois de la Cave.

101. *V. odorata* L. Mars-avril. — Haies, prés, lieux frais, c.c.

102. *V. sylvatica* Fries. Avril-mai. — Haies, prés, bois.

Var. *Riviana* Reich, c.c.

Var. *Sylvestris* Reich. (*V. Reichenbachiana* Jord.)

C^{nc} de Pruniers : Pâtureau de Montauger et pâtureau des Brésolles.

C^{ne} de Villefranche : Prairies du val du Cher à l'Escouriou.

C^{ne} de Souesmes : Val de la Petite-Sauldre.

C^{ne} de Gièvres : Val du Cher. Prairies entre le bourg de Gièvres et Chabris.

103. V. lancifolia Thore. (*V. lactea* Sm.).

Mai-juin. -- Bruyères, landes, semis de pins.

C^{ne} de Millançay : Entrée de l'allée de la Gouchère par la route de Romorantin à Millançay, au bas du parc de Martagnan, c., — *bruyères contiguës au pâtureau de la Martière et à un étang bordant la route de Millançay à Montrieux.*

C^{ne} de Pruniers : Terres et bruyères de la rive gauche de l'étang de Bâtarde, au sud des gardeurs, r., — *bruyères du Chesnay bordant la route de Romorantin à Lassay (disparu).*

C^{ne} de Vernou : Bord occidental de l'étang du Chêne (Segret).

C^{ne} de Villeherviers : *Bords de la route de Romorantin à Theillay, entre les bornes 9 et 10, R.R. et entre les grandes marnières des Roches et la Chalanrière sur les bords des fossés, R.R., — rive gauche du Riau-Mabon bordant au nord le chemin de la Fringale (disparu).*

C^{ne} de Chaumont-sur-Tharonne : Chemin maca-

damisé entre les terres de Mardelay et celles du moulin.

Cⁿ^es de La Chapelle-Montmartin et St-Julien-sur-Cher : Talus des fossés de la route de St-Julien à Graçay entre les bornes 5 et 6.

Cⁿ^e de Langon : *Val de la Rère au bas et à l'est de Bruleteau*, A.R.

Cⁿ^e de Pierrefitte : Talus de fossé séparant la bruyère du jardin du moulin Sarrazin (ou de Boutet), R.R.

Cⁿ^e de Souesmes : Partie élevée de la prairie de la Boute-Morte, à l'est et près la route de Pierrefitte à Souesmes, — bruyères de la rive droite de la grande Sauldre près la Prée.

Cⁿ^e de Billy : Bois traversé par la route de Rougeou à Billy, au sud et à 1 kilomètre environ de la ferme de Vazelle.

Cⁿ^e de Mur : Ancienne bruyère plantée de pins et de bouleaux, sise entre l'étang de la Morinière et la route de Mur à Courmemin.

J'ai nombre de fois remarqué des pieds dont les feuilles, surtout les inférieures, étaient très légèrement cordiformes à la base et, dans cet état, devenaient intermédiaires entre les *Viola canina* et *Viola lancifolia*. Ces pieds dont j'ai rarement vu les graines mûres, n'étaient-ils pas *hybrides*, nés du croisement de ces deux espèces végétant souvent ensemble ?

104. *V. canina* L. Mai-juin. — Landes, bruyères, talus gazonnés des fossés, bords des bois, c.c.

Je l'ai trouvé à pétales bleu clair et bleu foncé, à feuilles courtes et à feuilles longues, à stipules plus ou moins foliacées.

J'ai récolté un individu ayant un double éperon et des feuilles de formes différentes dans un passage bordant la Sauldre, rive droite, au bas du pont sur lequel passe la route de Selles-St-Denis à La Ferté-Imbault.

105. *V. pumila* Vill. Mai.

C^{ne} de Thésée : Fossés et talus de fossés dans le val du Cher, presque vis-à-vis de la vallée de Chantereine, — prairie bordée au sud par un chemin parallèle au Cher et à l'ouest attenant au chemin qui relie la Pichonière à la route nationale et au moulin de Chantereine, R.R.

106. *V. stricta* Horn. Mai.

C^{ne} de Thésée : Prairies du val du Cher au sud-est du moulin de Chantereine, sur 200 mètres au moins de longueur, — prairie en aval de la précédente bordée au sud par un chemin parallèle au Cher et au nord attenant presque un chemin qui relie la Pichonière à la route de Tours, immédiatement avant le pont de Chantereine. Les *Viola pumila et stricta* se trouvent dans cette dernière prairie.

107. V. stagnina Kit. (*V. Persicæfolia* Roth.)

Mai-juin.


C^{ne} de Selles-St-Denis : *Bas-côtés de la route de Selles-St-Denis à Mennetou* et prairie bordant cette route dans le val de la petite Rère, rive droite.

C^{ne} de Langon : Curures de la petite Rère, vis-à-vis le pâtureau de Bourdaloue.

C^{ne} de Villefranche : Prés de Boutiou, mêlé au *Viola canina*.

108. V. tricolor L. Mai-juin. — Moissons et bords des champs, c.

Je ne suis pas à même de distinguer les formes nombreuses et plus ou moins différentes dont MM. Jordan et Boreau ont fait autant d'espèces.

**F. IX. RESEDACEÆ D. C.****G. 44. RESEDA L.****109. R. lutea** L. Mai-août. — Terres incultes et calcaires.

C^{ne} de Pruniers : La Maison-Blanche, la Gascetière.

C^{ne} de Selles-sur-Cher : Bords des chemins calcaires.

C^{ne} de Billy : le Tertre-Blanc.


C^{ne} de Châtillon-sur-Cher : La Cave.

C^{ne} de Châteauvieux : Péquignon.

110. R. luteola L. Mai-juin. — Décombres, bords des chemins, voisinages des habitations, c.

G. 45. ASTEROCARPUS Gay.

111. A. Clusii Gay. Mai-septembre. — Champs sablonneux et arides, bords des bois de pins, clairières dans ces bois, bords des champs sablonneux, c.c.



F. X. DROSERACEÆ D. C.

G. 46. DROSER A L.

112. D. rotundifolia L. Juillet-septembre. — Terrains spongieux, c.

C^{ne} de Millançay : Fondrières et marécages au-dessous de l'étang de la Meunerie, — marécages à la queue de l'étang de Theillay.

C^{ne} de Pruniers : Marécages bordant la route entre Beauvais et les Quatre-Roues, — prairies marécageuses à l'est et près de Bâtarde, etc.

C^{ne} de Veilleins : Terrains spongieux autour de l'étang de Bordebure, — terrains spongieux à

la Roche, — bruyères spongieuses au nord de Tréfontaine.

C^{ne} de Salbris : Parties spongieuses des bruyères des Rougerins, — queue de l'étang de l'Ecluse.

C^{ne} de Pierrefitte : Ecoulements spongieux bordant la Boute-Vive, c.c.

C^{ne} de St-Viâtre : Marais à la queue de l'étang de Favelle.

C^{ne} de Souesmes : Ecoulements spongieux bordant le Réau, c., — écoulements spongieux bordant la petite Sauldre, c.c.

C^{ne} de Gy : Bords des marais dans les landes de Chênemoireau.

Je l'ai trouvé également communes de Vernou, Chaon, Chaumont-sur-Tharonne, Dhuizon, La Ferté-Imbault, Marcilly-en-Gault, Theillay, Gièvres, Mur, etc., etc.

113. D. intermedia Hayn. Juin-septembre. —
Terrains spongieux, c.c.

Se trouve dans les mêmes localités que le *Drosera rotundifolia* et en outre :

C^{ne} de Lanthenay : Bords d'un marais entre les étangs de Courmin et de Nobière.

C^{ne} de Millançay : Fondrières au bord de l'étang de Malzoné.

C^{ne} de Villeherviers : Bruyères humides en amont du parc du Portail.

C^{ne} de Vernou : Vallée du Néant, rive gauche, vis-à-vis Lanoue.

C^{ne} de Montrieux : Bords de l'étang de la Gantellerie.

C^{ne} de Gièvres : Ecoulements spongieux aux Petits-Etangs, et en outre communes de Lamotte-Beuvron, Chaon, Chaumont-sur-Tharonne, Langon, Selles-St-Denis,

G. 47. PARNASIA^s L.

114. P. palustris L. Juillet-août. — Prairies tourbeuses, A.R.

C^{ne} de Romorantin : *Bruyères des Monteaux* (défriché, détruit).

C^{ne} de Pruniers : *Pré des Verrières* (disparu).

C^{ne} de Villeherviers : Prés tourbeux de la Sauldre au-dessus et au-dessous du pont de Villeherviers jusqu'au confluent du Riau-Mabon.



F. XI. POLYGALÆ JUSS.

G. 48. POLYGALA L.

115. P. vulgaris L. Avril-juin. — Prés, pelouses, c.

116. P. comosa Schk. Mai-juin. — Prés.

C^{nc} de Billy : Prairie du parc du château de Billy, R.

==== **P. LEJEUNII** Bor. Mai-juin-juillet.

C^{nc} de Châteauevieux : Pelouses sèches du coteau de Péquignon, R.R.

C^{nc} de Noyers : Pelouses sèches aux abords des carrières de Belleruche, R.R. (Ce que j'appelle *Lejeunii* n'est-il pas une simple variété du *P. vulgaris* L. ?)

117. P. calcarea Schultz. (*P. amarella* Crantz.)

Avril-juin. — Pelouses des terrains calcaires, p.c.

C^{nc} de Romorantin : Prés et pacages aux Arrogantes, — bords de la route de Romorantin à Villefranche vers la borne 43.

C^{nc} de Pruniers : Parc de la Maison-Blanche, — pelouses des environs de la Demanchère.

C^{nc} de Villefranche : *Pâtureau de Montauger* (défriché).

C^{nc} de Langon : Vallée de la Rère, rive gauche, au bas de la route de Selles-St-Denis à Mennetou.

118. P. depressa Wend. (*P. serpyllifolia* W. Sib.)

Avril-juin. — Bruyères, landes, clairières des bois, des terrains siliceux, c.

Toutes les espèces ci-dessus, généralement à fleurs bleues, varient à fleurs rouges ou blanches.



F. XII. SILENEÆ D. C.

G. 49. CUCUBALUS L.

119. C. bacciferus L. Juillet-août. — Haies, A. C., dans les haies des environs de Romorantin, notamment :

C^{ne} de Romorantin : Chemin du Liot.

C^{ne} de Lanthenay : Chemin creux allant du Rantin à la route de Loreux.

C^{ne} de Pruniers : Haie du pâtureau des Brésolles, — haie du jardin de la Nigaudière, c.

C^{ne} de Villeherviers : Val de la Sauldre, rive droite, haies dans les prés de la Chansonnerie.

C^{ne} de Maray : Haies aux Belliards, — bois contigu au jardin potager de la Plaudière.

C^{ne} de St-Viâtre : Haie à Solvain.

C^{ne} de Gièvres : Haie du val du Cher entre l'Escouriou et Jaugy.

G. 50. SILENE L.

120. S. inflata Sm. (*S. Cucubalus With.*) Mai-juillet. — Moissons, champs, lieux pierreux, c.

Var. *Puberula*. Moissons des terrains calcaires, r.

C^{ne} de Pruniers : Moissons de la Besaudière.

C^{ne} de Billy : Moissons du Tertre-Blanc.

C^{ne} de Gièvres : Moissons du Vivier, des Calabres, du Poulinat.

121. S. conica L. Juin. — Champs calcaires ou voisins du calcaire, A.R.

C^{ne} de Pruniers : Bords du chemin des Quatre-Roues à la Gascetière, — id. à la Maison-Blanche, R.R,

C^{ne} de Soings : Abords du bourg, A.C., — bords du lac, C., — abords de la source de la Croisne, R.

C^{ne} de Noyers : Bords de la route entre le bourg et la forêt de Grosbois, R.

122. S. gallica L. Juin-juillet. — Moissons, cultures, A.C.

C^{ne} de Romorantin : Moissons à St-Lazare, — moissons dans la partie humide de l'ancien étang de Beauvais, contiguë au bois.

C^{ne} de Villeherviers : Environs de Béjarie, — chemin du Portail à Forêts, — champs de Balletan, etc.

C^{ne} de La Chapelle-Montmartin : Moissons entre St-Julien et La Chapelle-Montmartin.

C^{ne} de Villefranche : Moissons du val du Cher.

C^{ne} de Selles-St-Denis : Moissons aux Anges.

C^{ne} de Soings : Moissons bordant la route de Mur à Soings.

Je l'ai trouvé encore communes de Lanthenay, Pruniers, Langon, St-Julien, Marcilly-en-Gault, Gièvres, Mur.

123. S. Armeria L. Juin-août. — Clairières des bois, champs incultes, moissons, A.R.

C^{ne} de Pruniers : Terres des Verrières bordant le chemin de Pruniers à Romorantin.

C^{ne} de Villefranche : Champ bordant la route de Nevers à Tours, 1^o à la montée en sortant de *Villefranche* (disparu), — 2^o entre Villebrette et Ste-Marthe, côte sud de la route, c.

C^{ne} de Selles-sur-Cher : Bois bordant la route nationale 76 un peu avant le Bourgeau, — bois bordant la route de Gièvres à Selles, près des Nouïes.

C^{ne} de Billy : Moissons bordant la route nat^{le} 76.

C^{ne} de Gièvres : Abords de la gare de Gièvres, — clairière entre le canal et la route de Gièvres à Selles, à l'entrée des bois des Nouïes, près des Petits-Étangs.

C^{ne} de Châtillon-sur-Cher : Moissons bordant la route nationale 76.

C^{ne} de Noyers : Forêt de Grosbois près et à l'est des carrières de Belleroche.

124. S. nutans L. Juin. — Bruyères, bords des bois.

- C^{ne} de Lanthenay : Talus du chemin en arrivant à la Flandinière.
- C^{ne} de Villeherviers : Parc du Portail, — bruyères de Bruleteau, — bords d'un bois à la Gaillardière.
- C^{ne} de Chaumont-sur-Tharonne : Parc de Montevran.
- C^{ne} de Mennetou : Pâtureau de Bailly, — pâtureau des Echardiaux.
- C^{ne} de la Chapelle-Montmartin : Tailles de Ruines, partie méridionale d'un pâtureau à l'est du Frotier.
- C^{ne} de Salbris : Abords du parc de Rivaude dans la partie la plus rapprochée du bourg de Salbris.
- C^{ne} de Selles-sur-Cher : Bois bordant la route de Blois entre Selles et la vallée de la Sauldre, — bords du canal du Berry entre la Thizardière et le pont-canal, c.
- C^{ne} de Gièvres : Lisières du bois de la Richaudière près le Vivier.
- C^{ne} de Châtillon-sur-Cher : Le haut du bois de la Cave.
- C^{ne} de Noyers : Entrée des carrières de Belleroche aux bords de la route.

125. S. pratensis G. G. (*Lychnis vespertina* Sibth.) (*L. diviça*). Mai-juillet. — Haies, bords des chemins, champs incultes, c.c.

G. 51. LYCHNIS L.

126. L. Flos-Cuculli L. Mai-juin. — Moissons, c.c. *prairies!*

127. L. coronaria L. Juin-juillet. — Bois.

C^{ne} de Vernou : Bois du château de la Borde, dans le parc, au sud et à 1 kilomètre à peine du château, aux bords d'un sentier s'ouvrant sur l'allée de l'Epinière, A.C.

C^{ne} de Noyers : Bois taillis du val du Cher, au bas et près de la gare de St-Aignan-Noyers, A.C. Paraît naturalisé.

G. 52. AGROSTEMMA Lam.

128. A. Githago Lam. Mai-juin. — Moissons, c.c.

G. 53. SAPONARIA L.

129. S. officinalis L. Juillet-août. — Bords de la Sauldre, c. et du Cher, c.c.

G. 54. GYPSOPHILA.

130. G. vaccaria Sibth. (*Saponaria vaccaria* L.) Juin-juillet. — Moissons des terrains calcaires, R.R.

C^{ne} de Billy : Moissons calcaires, R.R.

C^{ne} de Gièvres : *Moissons faisant suite au pâtureau de la Grange de Rère*, trouvé une fois très abondant (disparu depuis).

C^{ne} de Lanthenay : *Avoine à la Lambinière*, trouvé une fois abondant (disparu depuis).

C^{ne} de Noyers : Moissons bordant la route à l'est et près du bourg.

131. G. muralis L. Juillet-août. — Champs sablonneux, humides, bords des étangs, c.

G. 55. DIANTHUS L.

132. D. profiler L. Juillet-septembre. — Talus de fossés, lieux secs et sablonneux, c.c.

133. D. armeria L. Juin-août. — Pelouses, bois, pâturages, c.

134. D. Carthusianorum L. Juillet-octobre. — Bois, pentes herbeuses, r.

C^{ne} de Pruniers : Berges d'un large fossé communiquant à la Sauldre à l'ouest et près de Quatre-Roues et berges de la Sauldre à la suite de ce fossé jusqu'à vis-à-vis Champleroy, A.C., — bords du chemin entre les Brésolles et le pont de Pruniers, d'où il tend à disparaître.

C^{ne} de Selles-sur-Cher : Berges du canal du Berry entre le pont de la Thizardière et le pont-canal.


C^{ne} de Gièvres : Pelouses de terrains excavés, côté nord de la route de Gièvres à Villefranche, près et à l'est de la Planche-Morand, R.R.

135. D. Caryophyllus L. Juillet-août. — Murs en ruines, R.R.

C^{ne} de Mennetou-sur-Cher : Restes de fortifications bordant la route de Mennetou à Châtres, en sortant de Mennetou.

Autre Espèce de Loir-et-Cher :

VISCARIA PURPUREA Wimm. Bois à Landé, arr. de Blois. (Franchet).



F. XIII. ALSINEÆ BARTL.

G. 56. SAGINA L.

136. S. procumbens L. Mai-septembre. — Champs et pelouses humides, bords des étangs, des vieux murs, c.

137. S. apetala L. Mai-septembre. — Pelouses, chemins, cours des maisons, pieds des murs, c.

138. S. ciliata Fries. (*S. patula* Jord.) Mai-septembre. — Pelouses et terrains frais.

C^{ne} de Lanthenay : Chemin du Grand-Vauvert à Courmin.

C^{ne} de Selles-sur-Cher : Sur le pont-canal près la

Cave, mais dans la partie de ce pont dépendant de la commune de Selles-sur-Cher.

C^{ne} de Gy : Pelouses bordant le chemin près le moulin Tardieu ou Lardilleux.

C^{ne} de Soings : Talus gazonné du fossé sud de la route de Soings à Contres, près de la limite de Contres.

C^{ne} de Marcilly-en-Gault : Chambre d'emprunt bordant la route de Marcilly à Neung, à 1 kilomètre de Marcilly.

== S. MICRANTHA Bor. in Litt. Juillet. — Landes, pentes gazonnées.

C^{ne} de Loreux : Pentes gazonnées entre la route de Loreux à Marcilly et l'étang Dernier, — bords de l'étang de la Harpe, rive droite.

C^{ne} de Veilleins : Landes bordant la rive droite des fondrières du Pavillon, R.R.

Cette espèce me paraît être un hybride du *Sagina procumbens* dont il a le port et les tiges radicales et du *Sagina subulata* dont il a la pubescence et qu'il rappelle en partie. M. Franchet a remarqué en outre ses capsules atrophiées comme signe d'hybridité.

139. S. subulata Wimm. Mai-septembre. — Champs et pelouses sablonneux et frais, fossés gazonnés, c.c., dans les années humides.

C^{ne} de Romorantin : *Bords de l'étang des Monteaux* (défriché), — bords du chemin de la Fringale.

C^{ne} de Pruniers : Allée de Longueville, — allée de la Cornuère.

C^{ne} de Veilleins : Chemin de Veilleins au château de Montgiron.

C^{ne} de Mennetou : Terre entre les marnières de la Blatière et l'étang de Veillère.

C^{ne} de Gièvres : Semis de pins aux bords du marais de Villefondue.

C^{ne} de Gy : Culture à l'entrée des bruyères de Chênemoireau, — terres dans la région des marais de la rive droite de la Croisne.

C^{ne} de Lassay : c.c.

Je l'ai trouvé en outre notamment communes de Courmèmin, Loreux, Villeherviers, — Salbris, Marcilly-en-Gault, Selles-St-Denis, St-Viâtre, — Mur, Rougeou, etc., etc.

G. 57. ALSINE Crantz.

140. A. tenuifolia Crantz. Mai-juin. — Champs sablonneux, murs, c.

Var. *glabra*.

Var. *laxa*.

G. 58. MCEHRINGIA Clairv.

141. M. trinervia Clairv. (*Arenaria trinervia* L.)

Mai. — Haies et bois ombragés, c.

G. 59. ARENARIA L.

142. A. montana L. Fl. mai, fr. septembre.

Refleurit parfois en septembre et octobre. —
Ajoncs, landes et bruyères, c.c., dans les ter-
rains siliceux.

C^{ne} de Romorantin : Côte de Piégu, bruyères des
Monteaux. Ces deux localités ont été défrichées
et l'*Arenaria montana* ne s'y trouve plus qu'aux
bords des chemins.

C^{ne} de Lanthenay : Tailles du Lieu.

C^{ne} de Pruniers : Côte de la Gascetière entre
Beuvais et les Quatre-Roues, — abords de
l'ancien étang Facy, — bruyères de Longue-
ville, — *haie du chemin entre les Guéroïdes et les*
Bardinaux, — bords du chemin de Chênemoi-
reau entre l'écoulement de l'ancien étang Facy
et la Robinière, etc.

C^{ne} de Villeherviers : Extrémité orientale du parc
du Portail et bruyères à l'est de ce parc, —
bords du fossé en arrivant à Colombier, etc.

C^{ne} de Langon : Bord du chemin entre le Liot et
Bois-au-Frère, — abords de Bois-au-Frère.

C^{ne} de Villefranche : Landes bordant la route na-
tionale entre la Lavanderie et la Parconière.

C^{ne} de Salbris : Bords de la route de Salbris à
Souesmes, — bruyères bordant le chemin de

fer au nord et à 3 kilomètres environ de Salbris,
— Bel-Air, etc.

C^{ne} de Selles-St-Denis : Bords du chemin de
Veur à Selles-St-Denis.

C^{ne} de Souesmes : Bords de la route de Salbris à
Souesmes, où je l'ai trouvé à pétales plus petites
que les sépales, c.c.

C^{ne} de Gy : Landes de Chênemoireau et de Bou-
reau.

C^{ne} de Châtillon-sur-Cher : Le haut du bois de la
Cave, — bois et terrains arides entre Fourchaud
et Châtillon-sur-Cher, etc.

C^{ne} de Noyers : Autour des carrières de Belleroche.

Je l'ai trouvé encore communes de Montrieux,
La Ferté-Imbault, Theillay, — Nouan-le-Fuze-
lier, Pierrefitte, — Lassay, Mur.

143. A. serpyllifolia L. Mai-juin. — Terrains
sablonneux, pieds des murs, c.

Var *Leptoclados* (*Arenaria Leptoclados* Guss.)

C^{ne} de Gy : Champs incultes dans la région des
marais de la rive droite de la Croisne.

G. 60. STELLARIA Vill.

144. S. media Vill. Printemps et automne. —
Pelouses, cultures, c.c.

Var. *apetala* (*stellaria apetala* Bor.) — Commence-
ment du printemps.

C^{ne} de Romorantin : Bords du chemin de la Fringale, — pied du mur de l'hospice bordant le chemin de Pruniers.

C^{ne} de Pruniers : Pied du mur des Beaunes longeant le chemin de Pruniers.

C^{ne} de Gièvres : Terre de la Berrerie bordant le chemin de Pruniers.

Var. *Neglecta* With.

C^{ne} de Romorantin : *Sur de ville près la Porte-aux-Dames.*

C^{ne} de Gièvres : Haie à l'est de l'allée de Jaugy, mêlé au *Draba muralis* L.

145. S. holostea L. Avril-mai. — Haies, buissons, c. c.

146. S. glauca With. (*St. Dilleniana* Mœnch.) Mai-juin. — Lieux maécageux, prés humides, r.

C^{ne} de Villeherviers : Petite mare de la rive gauche de la Sauldre près le pont de Moulin-Neuf, — près de la rive gauche de la Sauldre en amont du parc du Portail et fossés les séparant de la bruyère, r. r.

C^{ne} de Villefranche : Pré de la Lavanderie bordant la route de Nevers à Tours, — marécage contigu à la mare de Ste-Marthe.

C^{ne} de Selles-sur-Cher : *Petite prairie spongieuse bordée au sud par le ruisseau sis au bas de la côte*

d'Avray et à l'est par le chemin qui se détache de la route de Selles à Meunes pour aller à Avray, R.R.

C^{ne} de Gy : Marais de la rive droite de la Croisne voisins de la Pichonnière, c.c.

147. S. graminea L. Mai-juin. — Prés, haies, buissons, c.

148. S. uliginosa Murr. Juin-septembre. — Lieux marécageux, R.

C^{ne} de Vernou : Bords de la Bonne-Heure, fontaines et champs humides (Segret).

C^{ne} de Chaumont-sur-Tharonne : Fossés et ruisseaux à Montevran.

C^{ne} de Vouzon : Source de la Canne.

C^{nes} de Neung et de Montrieux : Bords du ruisseau qui les sépare à Villemorand.

C^{ne} de Neung : Bois entre deux étangs vis-à-vis le Grand Soupeau.

C^{ne} de St-Viâtre : Fossé d'écoulement de l'étang Galop à la suite des trous de bonde et de l'autre côté de la route de St-Viâtre à Salbris.

C^{ne} de Souesmes : Bords d'un marais au sud de Falaze, — écoulements spongieux entre les deux bras de la petite Sauldre aux environs de Many.

C^{ne} de Gièvres : Terrains spongieux en amont de Planche-Morand.

G. 61. HOLOSTEUM L.

149. H. umbellatum L. (*Alsine umbellata* D. C.)

Mars-avril. — Vignes, champs et ados de fossés sablonneux, c.

C^{nc} de Lanthenay : Vignes près la Lambinière, etc.

C^{rc} de Pruniers : Bords du chemin près les Beunes, etc.

C^{nc} de Villefranche : Jardin de la Commanderie, etc.

C^{nc} de Gièvres : Abords du pont de Chabris, etc.

Se trouve encore commune de Selles-sur-Cher.

G. 62. CERASTIUM. L.

150. C. quaternellum Fenzl. (*Mænchia erecta*

Reich.) Mai-juin, — Chemins gazonneux, prés, moissons, c. Plus rares mais plus rameux dans les terrains remués.

151. C. viscosum L. (*C. glomeratum* Thuill.)

Avril-mai. — Lieux cultivés, champs, c.

152. C. brachypetalum Desp. Mars-mai. —

Talus des fossés, cultures, bords des chemins, A.C.

C^{nc} de Romorantin : Rue du Lys et chemin des Petits Guideaux dans la partie voisine de la rue du Lys, — terres et prés hauts des Crottés.

C^{nc} de Lanthenay : Vignes aux Verdons, — vignes

aux Grands Guideaux, — bords du chemin des Petits Guideaux aux Étangs, — terre à l'angle des chemins de la Malicorne et de la forêt.

C^{ne} de Prunières : Environs de la Maison-Blanche, — id. de la Cornuère.

C^{ne} de Villeherviers : Terres à l'est et près de Chenon, — bords de la route de Salbris près le Bois-Fuzeau.

C^{ne} de Mennetou : Abords du pont sur le Cher.

C^{ne} de St-Julien : Pelouses près les carrières de la Savardière.

C^{ne} de St-Loup : Bords du chemin descendant au Roulier.

C^{ne} de Billy : Parties hautes des prés bordant la Sauldre.

C^{ne} de Gièvres : Bords du chemin de Villefranche à Gièvres, un peu avant l'allée de Jaugy.

153. C. semidecandrum L. (*C. viscosum Pers.*) Mars-avril. — Terres au repos, pelouses, c.

154. C. glutinosum Fries. (*C. obscurum Chaub.*, *C. pumilum Mut.*) Mai-juin. — Ados de fossés, bords des pinières, terrains incultes et siliceux, c.

155. C. vulgatum L. (*C. triviale Link.*) Mars-

septembre. — Bords des chemins, prés secs, murs, champs, c.

156. C. arvense L. (*C. strictum* L., *C. molle* et *laricifolium* Vill.) Avril-mai. — Terres, bords des chemins, r.

C^{nc} de Pruniers : Champs calcaires de la Maison-Blanche, — terres au repos entre les marnières de Longueville et l'allée conduisant de Longueville à la Cornuère.

C^{nc} de Selles-St-Denis : Bords et pelouses de la route de Selles-St-Denis à Mennetou entre la Bronse et le pont de la petite Rère, r.

C^{nc} de Gièvres : Terres calcaires entre le Poulinat et la Prévostière.

G. 63. MALACHIUM Fries.

157. M. aquaticum Fries. (*Cerastium aquaticum* L., *Larbrea aquatica* Ser., *Stellaria aquatica* Scop., *Stellaria pentagyna* Gand.) Juin - octobre. — Terrains spongieux, bords des eaux, A.C.

C^{nc} de Pruniers : Bords du ruisseau de Marmagne à son confluent, R.R.

C^{nc} de Villeherviers : Aulnaie spongieuse entre le cimetière et la Sauldre.

C^{nc} de Châtres : Bords du Cher dans l'île du moulin Boutet.

C^{nes} de Langon, St-Julien, Villefranche : Grèves du Cher.

C^{ne} de Maray : Ruisseaux tourbeux à Daluet, — pacage derrière les bâtiments de Sigoneau, près du Belier, R.

C^{ne} de Selles-sur-Cher : Bords du Cher sur les grèves.

G. 64. SPERGULA L.

158. S. arvensis L. Juin-octobre. — Moissons et champs sablonneux, c.c.

Var. *vulgaris* Boënn, c.c.

Var. *sativa* Boënn, A.R.

C^{ne} de Lanthenay : Sables du chemin de Queue-de-Loup à Loreux.

C^{ne} de Pruniers : Terre à l'entrée du chemin allant des Brésolles au pont de Pruniers.

C^{ne} de Marcilly-en-Gault : Terre bordant la route de l'étang de la Madeleine.

C^{ne} de Soings : Terre à l'ouest du lac.

159. S. pentandra L. Avril-mai. — Sables incultes, bords des pinières, talus des fossés un peu gazonnés, c.

160. S. Morisonii Bor. Avril-mai-juin. — Sables incultes, talus des fossés un peu gazonnés, R.

C^{ne} de Villefranche : *Talus septentrional du fossé de la route de Villefranche à Gièvres, entre Sainte-Marthe et les pins de l'Escouriou.* (Je ne l'y trouve plus).

C^{ne} de Selles-St-Denis : Parc de Boisméan.

C^{ne} de Souèsmes : Semis de pins près la rive gauche de la Sauldre et le pont de Pierrefitte.

C^{ne} de Gy : *Lisières des bruyères de Boureau.*

C^{ne} de Soings : Terrains sablonneux à 1 kilomètre environ au sud-est et à l'est du lac de Soings.

Var. *Glutinosa.*

J'ai récolté le 2 juin 1870 dans un semis de pins longeant au sud le chemin de Veur à Selles-St-Denis, au sud-ouest de la ferme de Veur une variété du *Spergula Morisonii* à poils glanduleux. Je l'y ai vainement cherché depuis.

G. 65. SPERGULARIA. Pers.

161. S. segetalis Fenzl. (*Arenaria segetalis* Lam.) Mai-juin. — Moissons des terrains sablonneux et frais, c.

C^{ne} de Pruniers : Moissons de la Cornuère, — moissons bordant la partie basse du chemin entre les Brésolles et le Vivier.

C^{ne} de Villeherviers : Moissons dans les champs de Balletan.

C^{ne} de Mennetou : Moissons de la rive gauche de l'étang de Veillère.

C^{ne} de St-Loup : Moissons du plateau entre le ruisseau de la Grange et celui du Roulier.

C^{ne} de Gièvres : Moissons du Bois-Ribaut.

Je l'ai trouvé en outre communes de Courmemin,
— Langon, Maray, — Billy, Gy, Mur.

162. S. rubra Pers. Mai-septembre. — Terrains sablonneux et humides, c.

Autre Espèce de Loir-et-Cher à rechercher :

SAGINA NODOSA Fenzl. Commune de Pezou, arr. de Vendôme (Nouel).



F. XIV. ELATINEÆ CAMB.

G. 66. ELATINE Seub.

163. E. paludosa Seub. (*El. Hexandra* D. C.)

Juillet-septembre. — Bords des étangs à fonds sablonneux, c. Je l'ai trouvé notamment :


C^{ne} de Romorantin : *Étang des Monteaux* (défriché).

C^{ne} de Lanthenay : Étangs de Courmin, de Nobière, de la Flandrinière.

- C^{ne} de Loreux : Étangs Dernier ou Regnier, d'En-Bas, de Cantinet, de Rosière, de la Harpe.
- C^{ne} de Millançay : Étang Pinon, — rouère de l'étang sis entre la Bourdinière et la route départementale n^o 1.
- C^{ne} de Pruniers : *Étang de la Châtre* (détruit).
- C^{ne} de Veilleins : Étangs Fleury, — du Lièvre, — de la Gravelle.
- C^{ne} de Vernou : Rouère de l'étang de Theillay mis à sec, — *étang au-dessus de la ferme de l'Épinière* mis à sec également.
- C^{ne} de Villeherviers : Fosse à Queue-de-Loup.
- C^{ne} de La Marolle : Étang de Beaumont.
- C^{ne} de Marcilly-en-Gault : Étangs de Verrière, — de Pointillon, où il était d'une excessive abondance, — étang de Boisméan sur la limite de la commune de Loreux.
- C^{ne} de Saint-Viâtre : Étangs de Daublain, — de Marcilly.
- C^{ne} de Lassay : Etang Bezard.

- 164. E. Alsinastrum** L. Mai-septembre. — Bords des étangs, mares à fonds tout à la fois vaseux et sablonneux, c.
- C^{ne} de Lanthenay : Fossé d'écoulement à la queue de l'étang de Courmin.

- C^{ne} de Loreux : Étangs *des Gasts*, — d'En-Bas, —
Dernier ou Regnier, — fosse à Migereau, —
fossé longeant la route de Romorantin à Salbris
vers la borne n° 10, — gardoir entre les étangs de
Mazinière et d'En-Haut, — fosses aux Grandes-
Maisons, — au bas de la chaussée de l'étang
des Genièvres, — étang près et à l'ouest de
Rosière.
- C^{ne} de Millançay : Etang de la Rapinerie, — étang
Pinon, — rouère de l'étang sis entre la Bour-
dinière et la route départementale n° 1.
- C^{ne} de Pruniers : *Étang de la Pomerie* (détruit).
- C^{ne} de Villeberviers : Étang Galas.
- C^{ne} de Langon : Val du Cher rive droite vis-à-vis
Olivet.
- C^{ne} de Neung-sur-Beuvron : Étang de Rougerie.
- C^{ne} de Marcilly-en-Gault : Étangs de l'Aunay, c.c.,
— de Verrière, — de Pointillon c.c., — de
Courcelles, — mare à la Charmois.
- C^{ne} de St-Viâtre : Étangs de Marcilly, — du
Vieux Marmagne, — de Daublain, etc.
- C^{ne} de Lassay : Fossé à l'entrée du château du
Moulin.
- C^{ne} de Mur : Fosse dans une chambre d'emprunt
bordant au sud la route de Mur à Soings.



F. XV. LINEÆ D. C.

G. 67. LINUM L.

165. L. gallicum L. (*L. aureum* W. et Kit.).

Juillet-septembre. — Terres au repos non absolument sablonneuses, A.R.

C^{ne} de Pruniers : Terres des Quatre-Roues en amont de l'usine, entre la Sauldre rive gauche et la route départementale n^o 1, A.C. (Jules Lignier).

C^{ne} de Langon : Val du Cher, entre la Vieille-Rivière et le chemin du gué de Sauveterre.

C^{ne} de St-Loup : Terres bordant au nord la route entre Sauveterre et St-Loup, plus particulièrement près les bois de la côte du Cher, — Pacage entre le bois du Fondereau et le ruisseau de la Grange.

C^{ne} de Villefranche : Val du Cher dans une terre de Ste-Marthe, R.R.

C^{ne} de Gy : *Terre entre la Croisne et l'étang de Piedsauvron, sur une étendue très restreinte.*

C^{ne} de Châtillon-sur-Cher : Bords du chemin haut entre le pont de Sauldre et la Cave, sur une très petite étendue.

C^{ne} de Pouillé : Abords du grand ravin de Pémin.

166. L. tenuifolium L. Juin-juillet. — Côteaux pierreux et calcaires, A.R.

C^{ne} de Billy : Tout le massif des carrières du Tertre-Blanc et terres incultes entre Billy et ce massif.

C^{ne} de Châtillon-sur-Cher : Environ de la Cave et du pont-de-Sauldre, — pentes du coteau dominant le canal du Berry entre la Cave et Trévety.

C^{ne} de Chémery : Pelouses sèches autour des carrières de pierres dures.

C^{ne} de Ségy : Pentes incultes.

167. L. salsoloides Lamk. (*Suffruticosum* G. G.) Mai-juin. — Côteaux calcaires incultes.

C^{ne} de Noyers : Carrières de Belleroche et abords, A.C.

C^{ne} de St-Romain : Coteaux calcaires dominant au nord la vallée du Cher et la route nationale de Tours, c.c.

== LINUM ANGUSTIFOLIUM Huds. Juin-août. — Pacages siliceux.

C^{ne} de Villeherviers : Pacage bordant l'allée d'arrivée dans le parc du Glandier, A.C., mais sur un espace restreint. Le propriétaire ne l'y a pas semé et se plaint de sa fréquence.

Cette plante, disparue en 1891, a reparu en 1892.

168. L. usitatissimum L. Juin-septembre. —
Çà et là dans les champs d'avoine, R.R.


169. L. catharticum L. Mai-août. — Pe-
louses pierreuses, pâturaux calcaires, c.

G. 68. RADIOLA Gmel.

170. R. linoides Gmel. (*Linum Radiola* L.).
Juin-octobre. — Bords des étangs sablonneux,
chambres d'emprunt et fossés, moissons hu-
mides et sablonneuses, c.

Autre Espèce de Loir-et-Cher à rechercher:

LINUM MONTANUM L. var. (*L. Leonii* Schul.). Avaray,
arrond. de Blois (Roger).



F. XVI. TILIACEÆ JUSS.

G. 69. TILIA Desf.

171. T. sylvestris Desf. (*Tilia parvifolia* Ehrh.,
T. microphylla Vent.). Juin-juillet. — Bois,
pâturaux, parcs.

C^{ne} de Villeherviers : Ile de Trécy, A.C., et y
paraissant spontané.

== TILIA PLATYPHYLLA Scop. Juin-juillct. —
Bois, R.R.

C^{ne} de St-Loup : Bois de la côte du Cher, à l'est
et près du chemin descendant à l'ancien moulin
de Sauveterre. Un seul pied très jeune n'ayant
pas encore fleuri.



F. XVII. MALVACEÆ BROWN.

G. 70. MALVA L.

172. M. moschata L. Juin-août. — Pacages et
pâturages des bords du Cher et de la Sauldre, c.
Çà et là ailleurs.

Var. à feuilles toutes divisées en lanières étroites,
(*Laciniata Desr.*) et à feuilles inférieures réniformes
crénelées.

173. M. sylvestris L. Juin-août. — Bords des
chemins, pied des haies et des bâtiments dans
la campagne, lieux incultes, c.

174. M. rotundifolia L. Mai-septembre. —
Lieux incultes et bords des chemins dans le
voisinage des habitations, c.

G. 71. ALTHŒA L.

175. A. officinalis L. Juillet-août. — Ça et là sur les bords du Cher et de la Sauldre, P.C.

C^{ne} de Loreux : Prairie entre la petite Beauce et la cour de Bellefontaine.

C^{ne} de Pruniers : Anciennes fosses dans deux des pâturages de la Cornuère, c.

C^{ne} de Villefranche : *Pâtureau de Montauger* (défriché).

C^{ne} de Selles-sur-Cher : Prés humides au bas du coteau d'Avray.

176. A. hirsuta L. Juin-juillet. — Champs des terrains calcaires, A.R.

C^{ne} de Lanthenay : Terrains calcaires des Etrangle-Chiens.

C^{ne} de Pruniers : Terres calcaires de la Besaudière, de la Gascetière, de la Maison-Blanche, A.C.

C^{ne} de St-Julien : Le pâtureau d'Olivet dit le Jardin du Couvent, R.R.

C^{ne} de Billy : Le Tertre-Blanc et environs.

C^{ne} de Gièvres : Terres calcaires de Jaugy, du Vivier.

C^{ne} de Châteaувieux : Péquignon.

C^{ne} de Châtillon-sur-Cher : La Cave.

C^{ne} de Chémery : Moissons de la Morellerie.

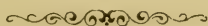
C^{ne} de Meusnes : Moissons à Quinçay.

Autre Espèce de Loir-et-Cher à rechercher :

MALVA ALCEA L. Avaray. Arr. Blois (Roger).

Var. à feuilles divisées jusqu'à la base entre Vill²-
Yard et Lavardin. Arr. Vendôme (Franchet).

Var. à feuilles dont les divisions n'atteignent pas
la base. St-Laurent-des-Eaux. Arr. de Blois
(Roger).



F. XVIII. GERANIACEÆ D. C.

G. 72. GERANIUM L.

177. G. columbinum L. Mai-juillet. — Haies,
bords des chemins, c.

178. G. dissectum L. Mai-juillet. — Haies,
champs, principalement dans les terrains cal-
caires, A.C.

179. G. pyrenaicum L. Juillet-août. -- Pe-
louses, pacages, r.

C^{ne} de Vernou : Abords des communs du château
de La Borde et pelouse bordant la grande pièce
d'eau.

C^{ne} de Vouzon : Abords du château de la Grille.

C^{ne} de Quinçay : Pelouse devant l'orangerie du château.

180. G. molle L. Avril-mai. — Abords des fermes sur les places, bords des chemins, c.

181. G. pusillum L. Avril-juin. — Bords des chemins, pied des murs et des haies, c.

182. G. rotundifolium L. Mai-juin. — Bords des chemins, pied des murs et des haies, c.

183. G. Robertianum L. Mars-juillet. — Haies, vieux murs, c.

Var. *minutiflorum* Jord.

C^{ne} de Romorantin : Haie des Crottés.

C^{ne} de Lanthenay : Chemin des Petits Guideaux, --- haie du cimetière Debègue aux Étangs, — haie du chemin de Loreux.

C^{ne} de Vernou : Haie d'un bois au nord et près du bourg.

C^{ne} de St-Loup : Haie du chemin de Mennetou à St-Loup.

C^{ne} de Thoury : Haies autour du bourg.

C^{ne} de Selles-St-Denis : Lieux ombragés près le canal d'irrigation de Migereau.

G. 73. ERODIUM L'her.

184. E. cicutarium L'her. Mars-juin. — Bords des chemins, murs, c.c.

Var. *Chærophyllum* D. C., c.

Var. *Boræanum* Jord.

Notamment : Val du Cher, val de la Sauldre, pelouses des terrains sablonneux, A.C.

C^{nc} de Romorantin : Pelouses à Beauvais.

C^{nc} de Pruniers : Pelouses au Grand-Village, à la Gascetière, --- pied du mur des Beaunes.

C^{nc} de Langon : Pied des haies près le port Martin.

C^{nc} de St-Julien : Pelouses du chemin entre St-Julien et St-Loup.

C^{nc} de Villefranche : Pelouses du bord du Cher à l'Escouriou.

C^{nc} de Selles-sur-Cher : Bords de la route en arrivant au Bourgeau, — bords de la route en allant de Selles au Theil.

C^{nc} de Gièvres : Pelouses de la rive droite du Cher en aval du pont de Chabris.

C^{nc} de Selles-St-Denis : Bords de la route de Selles-St-Denis à Mennetou entre les deux Rères.

Autre Espèce de Loir-et-Cher à rechercher :

GERANIUM LUCIDUM L. Entre Vincuil et St-Gervais,
arr. de Blois (Franchet et Moreau.)



F. XIX. HYPERICINEÆ D. C.

G. 74. HYPERICUM L.

185. H. perforatum L. Juin-août. — Lieux
secs incultes, bords des chemins, bois, pâtures, c.

Var. *lineolatum* Jord.

C^{nc} de La Chapelle - Montmartin : Abords des
Souches.

C^{nc} de Langon : Terres et bois vis-à-vis les car-
rières des Tréchis.

C^{nc} de St-Loup : Bords de la route de St-Loup à
Maray, près des limites de Maray.

C^{nc} de Selles-St-Denis : Sables au bas de la route
de Romorantin à Salbris en amont du pont sur
la Sauldre.

C^{nc} de Selles-sur-Cher : Rive gauche de la Sauldre
vis-à-vis la Cave.

Var. *microphyllum* Jord.

C^{nc} de Villefranche : Val du Cher entre Villebrette
et l'Escouriou.

C^{ne} de Billy : Le Tertre-Blanc.

C^{ne} de Noyers : Carrières de Belleroche.

186. H. tetrapterum Fries. Juin-août. — Bords des eaux et surtout des marais, A.C., notamment :

C^{ne} de Villeherviers : Iles de la Sauldre, — bords du Grand-Fossé, — et encore communes de Maray, St-Julien, St-Loup, — Pierrefitte, — Gièvres.

187. H. humifusum L. Mai-juillet. — Terrains sablonneux humides, c.c.

188. H. pulchrum L. Juin-juillet. — Bruyères, lisières des bois, c.

189. H. hirsutum L. Juillet. — Val de la Sauldre et du Cher, bois, lieux ombragés, A.C., notamment :

C^{ne} de Pruniers : Bords de la Sauldre près le pont de Pruniers, — bords du ruisseau de Marmagne à son confluent.

C^{ne} de Villeherviers : Ile de Trécy, — parc des Roches.

C^{ne} de Châtres : Ile du moulin Boutet.

C^{ne} de St-Julien : Bois au sud et près d'Olivet, — garenne de Valette, c.c.

C^{ne} de St-Loup : Bois de la côte du Cher entre Sauveterre et St-Loup, — bois près du Roulier.

C^{ne} de Villefranche : Pâturieux entre Villebrette et l'Escouriou, — Ile Delaune.

190. H. montanum L. Juillet-août. — Bois montagneux calcaires, R.R.

C^{ne} de Noyers : Forêt de Grosbois, --- mamelons près et à l'est des carrières de Belleroche, R.R.

G. 75. ELODES Spach.

191. E. palustris Spach. (*Hypericum Elodes* L.) Juin-septembre. — Bords des étangs, marais, fossés et lieux tourbeux, c.c.

Je l'ai trouvé extra-abondant dans l'étang de Courcelles, commune de Marcilly-en-Gault.

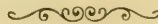
Autres Espèces de Loir-et-Cher à rechercher :

§ *HYPERICUM LINEARIFOLIUM*. Env. de Vendôme (Nouel). *erron*

HYPERICUM QUADRANGULUM L. Mondoubleau, arr. de Vendôme (Legué).

HYPERICUM ANDROSÆMUM L. Forêt de Blois (Mathonet) et commune de Souday, A. V. (Nouel).

Nota. — J'ai toujours vu l'*hypericum hircinum* autour d'une petite mare dans le bois de la Ratière, commune de Romorantin, mais sa proximité des habitations me fait d'autant mieux supposer qu'il y a été introduit, qu'il ne s'y multiplie pas.



F. XX. ACERINEÆ D. C.

G. 76. ACER L.

192. A. campestre L. Mai-juillet. — Haies, bois, pâtureaux, c.

==== **ACER NEGUNDO** L. Avril-septembre. — Bords des eaux.

Cⁿe de Mennetou : Rive droite du Cher, oseraies en aval du pont, 1 pied jeune.

Cⁿe de Châtres : Rive droite et rive gauche de l'île du moulin Boutet. Deux pieds ayant fleurs et fruits.

Cⁿe de St-Julien : Rive gauche du Cher, îlot au bas de la Savardière. Plusieurs pieds jeunes.

Cⁿe de Gièvres : Rive droite du Cher, oseraies en amont du pont de Chabris, 2 jeunes pieds, — île Clavaud, 2 pieds.

Cette plante tend à se naturaliser aux bords du Cher.



F. XXI. AMPELIDEÆ B. K.

G. 77. VITIS L.

193. V. vinifera L. Juin-juillet. — Haies du val de la Sauldre et du Cher, A.C.

F. XXII. OXALIDÆ D. C.

G. 78. OXALIS L.


194. O. acetosella L. Avril-mai. — Bois montagneux, humides et siliceux, R.R.

C^{nc} de Chaumont-sur-Tharonne : Aulnaie du parc de Montevran, c. (L. Gaullier) !

C^{nc} de St-Loup : Pentes du bois de Fondereau, rive droite du ruisseau de la Grange vis-à-vis la ferme de ce nom, R.R.

195. O. stricta L. Juin-septembre. — Environs de Romorantin, A.C.


Cultures dans le val du Cher, c.c.



A rechercher :

F. XXIII. RUTACEÆ JUSS.

J'ai reçu de M. Nouel le *Ruta graveolens* L. récolté commune de Lunay, arrondissement de Vendôme, où on ne l'y considère pas comme spontané.



F. XXIV. CELASTRINEÆ R. BR.

G. 79. EVONYMUS L.

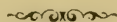
- 196. E. europæus** L. (*Evon. vulgaris* Scop.)
Mai-septembre. — Haies, pâturaux, A.C.



F. XXV. ILICINEÆ BRONG.

G. 80. ILEX L.

- 197. I. aquifolium** L. Mai-octobre. — Haies, bois, buissons, pâturaux, c.
A l'état d'arbre, ses feuilles sont ovales, entières sans dents épineuses, ainsi :
C^{nc} de Loreux : Haie à la Rosière, — la Pasterie.
C^{nc} de Pierrefitte : Bois bordant la route vis-à-vis la Gravette.



F. XXVI. RHAMNEÆ R. BR.

G. 81. RHAMNUS L.

- 198. R. Cathartica** L. Mai-septembre. — Bois, haies, pâturaux, A.R.

- C^{nc} de Romorantin : Ile des Poulies, — rive gauche de la Sauldre en amont du pont de Longuevalle.
- C^{nc} de Pruniers : Rive droite de la Sauldre en amont et près du pont de Pruniers, — rive droite de la Sauldre entre le confluent du ruisseau de Marmagne et le Grand-Village, — rive droite de la Sauldre à 600 mètres environ en amont de la Nigaudière.
- C^{nc} de Vernou : Entre l'Artivière et la Maison-Neuve, — bois de la Borde près de la Griffonnière, — bois de la Feraudière et de la ferme de Vouzon (Segret).
- C^{nc} de Villeherviers : Haie bordant la prairie à Trécy, — haie d'un pâtureau à Forez, — *bois à la Gaillardière*.
- C^{nc} de Souesmes : Bois de la rive droite de la petite Sauldre près le moulin de la fosse aux Loups.
- C^{nc} de Selles-sur-Cher : Haie bordant les prés de la rive gauche de la Sauldre au moulin de Cluseur.
- C^{nc} de Gièvres : Bois contigu au Vivier.
- C^{nc} de Châtillon-sur-Cher : Bords de la Sauldre, rive droite dans le voisinage de la Cave.

- 199. R. Frangula** L. Mai-septembre.— Bois et pâturieux humides, c.



F. XXVII. PAPILIONACEÆ L.

G. 82. ULEX Sm.

- 200. U. europæus** Sm. Décembre et 1^{er} printemps.

Souvent planté en haies, généralement spontané et abondant, surtout dans les communes de Pruniers, — Gy, Lassay.

- 201. U. nanus** Sm. Septembre-octobre. — Landes et bruyères, c.c.

G. 83. SAROTHAMNUS Wimm.

- 202. S. vulgaris** Wimm. (*Scoparius* Koch., *Cytisus Scoparius* Link.), Mai-juillet. — c.c.c. Envahit les terres incultes et siliceuses dès qu'elles sont remuées.

G. 84. GENISTA L.

- 203. G. sagittalis** L. Mai-juillet. — Bois montueux, R.R.

C^{ne} de Noyers : Carrières de Belleroche et partie de la forêt de Grosbois y attenant.

204. *G. pilosa* L. Mai-juillet. Refleurit fin août et septembre. --- Coteaux stériles, landes et bruyères, A.R.

C^{ne} de Romorantin : *Côte de Piégu*, où il est presque détruit.

C^{ne} de Villeherviers : Landes à l'est du parc du Portail, R.R.

C^{ne} de Chaumont-sur-Tharonne : Entre le bourg et Montevran.

C^{ne} de Langon : *Landes de Bois-au-Frère* (défrichées).

C^{ne} de Salbris : Bords de la route de Salbris à Souesmes, vers les limites des deux communes.

C^{ne} de Pierrefitte : Bords de la Boute-Vive, près le pont de Cerbois, mêlé aux bruyères.

C^{ne} de Souesmes : Landes bordant le chemin qui va de Souesmes au Grand-Clos, — bruyères traversées par le chemin de Salbris à Souesmes.

C^{ne} de Gy : Landes de Chênemoireau.

C^{ne} de Noyers : Forêt de Grosbois près et à l'est des carrières de Belleruche.

205. *G. tinctoria* L. Juillet. — Pâturieux, prés, bois, bords des chemins, c.c.

206. *G. anglica* L. Avril-juin. — Landes et bruyères, terrains incultes, c.c.

207. G. germanica L. Mai-juillet. — Bois et bruyères calcaires, R.R.

C^{ne} de Romorantin : *Bruyères des Monteaux*. Le défrichement de ces vastes bruyères a laissé subsister à peine quelques pieds du *G. germanica* sur le chemin qui les traverse.

Nota. — Lors du défrichement, j'y ai récolté un pied complètement inerme.

C^{ne} de Pruniers : Bois de l'Abbaye.

C^{ne} de Loreux : Allée des Gasts à la route de Loreux, à mi-chemin. 1 seul pied.

G. 85. LUPINUS Desv.

208. L. reticulatus Desv. Mai-juin. — Champs faluniens, R.R.

C^{ne} de Soings : *Terres au repos au sud de la route de Soings à Contres, près des limites des deux communes*. (Ces terres ont été plantées en vignes et le *Lupinus* a disparu).

G. 86. ONONIS L.

209. O. natrix L. Juillet-septembre. — Champs calcaires et pierreux, bords des chemins.

C^{ne} de Selles-sur-Cher : Chemin de la gare de Selles au moulin du Theil, près de ce moulin, — bords du chemin à la Bondice. Quelques pieds seulement.

C^{ne} de Billy : Le Tertre-Blanc, A.C.

C^{ne} de Gièvres : *Chemin de la Loge*. 1 pied seulement.

C^{ne} de Châteauvieux : Coteau de Péquignon.

C^{ne} de Châtillon-sur-Cher : Clairières du bois de la Cave, — pentes du coteau longeant le canal du Berry entre la Cave et Trévety.

C^{ne} de Noyers : Carrières de Belleroche, — bords du chemin entre la Croix St-Martin et les carrières de Belleroche, — bords du chemin de Noyers à Thésée.

C^{ne} de Thésée : Bords de la route de Thésée à Noyers, — abords des ruines romaines de Mazelles.

210. O. procurrens Wallr. (*O. arvensis* Lam.)
Juin-septembre. — Champs, lieux stériles et siliceux, c.

211. O. Columnæ All. Juin-juillet. — Coteaux pierreux et calcaires, R.R.

C^{ne} de Billy : Carrières du Tertre-Blanc, R.R., — coteau aride dominant la Sauldre près et en aval du moulin du Theil, — id. du moulin de Larey, R.R.

C^{ne} de Châteauvieux : Coteau de Péquignon, R.R.

C^{ne} de Noyers : Pelouses sèches à l'entrée méridionale de la forêt de Grosbois, près des carrières de Belleroche, R.R.

G. 87. ANTHYLLIS L.

212. A. vulneraria L. Juin-juillet. — Coteaux calcaires, bords des chemins, R.

C^{ne} de Billy : Carrières du Tertre-Blanc et bords de la route qui les traverse.

C^{ne} de Soings : Coteau dominant l'ancien chemin de Soings à Contres au nord-ouest du lac.

C^{ne} de Châteauvieux : Coteau de Péquignon.

G. 88. MEDICAGO L.

213. M. Lupulina L. Mai-octobre. — Champs, prés, bords des chemins, c.c.

Var. à légumes glabres ou velus.

214. M. falcata L. Juin-septembre. — Prés secs, lieux stériles, surtout dans les terres calcaires.

C^{ne} de Lanthenay : Le Lieu.

C^{ne} de Pruniers : La Maison-Blanche.

C^{ne} de Villefranche : Levée du canal du Berry.

C^{ne} de Billy : Champs calcaires.

C^{ne} de Gièvres : Levée du canal du Berry, etc.

C^{ne} de Soings : Coteau au nord du lac.

== **MEDICAGO MEDIA** Pers. (*M. falcato-sativa* Rchb.) Juin-juillet.

Avec les *Medicago falcata* et *sativa*.

C^{ne} de Pruniers : Terres de la Maison-Blanche.

C^{ne} de Gièvres : Champs calcaires des Calabres, etc.

215. M. sativa L. Juin-août. — Généralement cultivé. Ça et là subspontané.

Levés du canal du Berry, bords des chemins et des champs.

216. M. apiculata Willd. Juin-septembre. — Bords des chemins, dés moissons et des carrières, R.

C^{ne} de Romorantin : *Cultures dans les anciennes bruyères des Monteaux*, R.R.

C^{ne} de Lanthenay : *Pelouses bordant le chemin de Romorantin à Queue-de-Loup, aux bords des carrières Moureux*, R.R.

C^{ne} de Maray : Pelouses des chemins et moissons à Sigonneau, à Daluet et à Grammont, A.C.

217. M. maculata Willd. Mai-août. — Prés, pelouses, lieux herbeux, c.

218. M. minima Lam. Mai-juin. — Pelouses, bords des chemins, terres au repos, A.C.

C^{ne} de Romorantin : Pelouses à l'extrémité occidentale du Grand-Jardin.

C^{ne} de Lanthenay : Pelouses au pied des haies de la rue Creuse.

C^{ne} de Pruniers : Pied du mur des Beaunes, —

bords du chemin entre les Brésolles et le pont de Pruniers, — abords des marnières de la Besaudière.

C^{ne} de Villeherviers : Terres entourant le pâtureau du Clos-Thion.

C^{ne} de Gièvres : Chemin de la Loge.

C^{ne} de Soings : Coteau au nord du lac.

C^{ne} de Châtillon-sur-Cher : La Cave.

C^{ne} de Châteauvieux : Péquignon.

G. 89. MELILOTUS Lam.

219. M. officinalis Lam. (*M. arvensis* Wallr.)

Juillet-octobre. — Moissons et terres calcaires des environs de Romorantin, A.C.

220. M. macrorhiza Pers (*M. altissima* Lois.)

Juillet-août. — Lieux humides, prés et buissons, R.R.

C^{ne} de Pruniers : Moissons calcaires de la Maison-Blanche, — clairières du bois de l'Abbaye, — moissons d'un ancien pâtureau de la Cornuère.

C^{ne} de Selles-sur-Cher : Fossés de la route de Selles à Meusnes.

C^{ne} de Châtillon-sur-Cher : La Cave au bas du coteau.

Manque le plus souvent dans tous ces endroits où je l'ai trouvé accidentellement.

G. 90. TRIFOLIUM L.

==== T. ANGUSTIFOLIUM L. Juin. — Pelouses.

C^{ne} de Villefranche : *Talus d'un chemin commuquant à la gare de Villefranche, sis au nord et presque vis-à-vis cette gare.*

Je l'y ai trouvé pendant trois années et a disparu.

221. T. incarnatum L. Cultivé en grand dans les environs de Romorantin.

Var. *Molinerii*. Mai-juin. — Prairies, c., surtout dans les prés du val de la Sauldre et du Cher.

C^{ne} de Romorantin : Prés du bas du faubourg d'Orléans, — prés des Papillons bordant la route de la Fringale, etc.

222. T. rubens L. Juillet. — Bois calcaires.

C^{ne} de Selles-sur-Cher : *Bois taillis traversé par la route de Selles à Blois et par le chemin de fer de Tours, RR.* A disparu ou à peu près.

C^{ne} de Billy : Abords des carrières du Tertre-Blanc, — coteau aride rive droite de la Sauldre près et en aval du moulin du Theil, R.R.

C^{ne} de Gièvres : *Bois du Poulinat* (disparu), — moissons calcaires près et à l'est du bâtiment du Vivier.

C^{ne} de Châtillon-sur-Cher : Bois de la Cave.

C^{ne} de Chémery : Bois de la Morellerie entre cette ferme et Grenouillet.

C^{ne} de Noyers : Carrières de Belleroche et partie de la forêt de Grosbois l'environnant.

223. T. medium L. Mai-juillet. — Abords des marnières, bois des terrains secs et calcaires.

C^{ne} de Romorantin : Bords des marnières des Monteaux.

C^{ne} de Pruniers : Marnières de la Besaudière, — bois de l'Abbaye.

C^{ne} de Villeherviers : Terres au confluent de la Beauce, — pâtureau de Balletan, — lisière à la Gaillardière du côté de la prairie du Riaumabon.

C^{ne} de La Chapelle-Montmartin : Bords d'une mare aux Souches, — tailles de Ruines près la Gourdaudière.

C^{ne} de Langon : Le grand pâtureau de la Fleurière, — terre et bois en regard des marnières des Tréchis.

C^{ne} de St-Julien : Pâtureau d'Olivet dit le Jardin du Couvent.

C^{ne} de St-Loup : Terres bordant la rive gauche du ruisseau de la Grange en amont de la ferme de la Grange.

C^{ne} de Villefranche : Levée du canal du Berry entre

Villebrette et l'Escouriou, rive gauche du canal.

C^{ne} de Billy : Bois traversé par la route de Rougeou à Billy au sud et à 1 kilomètre de Vazelle.

224. T. pratense L. Mai-juillet. — Prés, bords des chemins, bois. Fréquemment semé, c.

Var. à fleurs blanches sur la levée du canal du Berry, dans les communes de Villefranche et Gièvres, R.R.

225. T. ochroleucum L. Juin-juillet. — Prés secs, pâturaux, bois. A.C., dans les terrains argileux et calcaires.

C^{ne} de Lanthenay : Pré aux Étangs.

C^{ne} de Pruniers : Pâturaux de Longueville et de la Cornuère.

C^{ne} de Villeherviers : Bords de la Beauce.

C^{ne} de Villefranche : Abords de l'Epinière.

Je l'ai trouvé encore communes de Romorantin, — La Chapelle-Montmartin, Maray, St-Julieñ, St-Loup, — Souesmes, — Selles-sur-Cher, Billy, Gy, Soings, Châtillon-sur-Cher.

226. T. maritimum Huds. Mai-juillet. — Prairies humides, souvent mêlé au *Trifolium michelianum*.

C^{ne} de Lanthenay : *Pré aux Étangs*, — pré à l'angle de la rue des Verdons et du chemin de Lassay, c.c. quand je l'ai trouvé; tend à disparaître, — pré de la Nasse bordant à l'est la route départementale n^o 1 entre la 2^e arche et l'allée de Gombault, — pré bordant cette route à l'ouest entre l'allée de Gombault et la route de Vernou, — prairie marécageuse à Bâtarde.

C^{ne} de Villefranche : Partie septentrionale de la grande pièce de pré de l'Escouriou, R.

C^{ne} de Maray : Prairie au bas de la côte longeant la route en sortant de Maray pour aller à Menetou, C.

C^{ne} de Theillay : Prairie bordant le ruisseau entre la gare et le bourg, R.

C^{ne} de Lassay : Pré entre le château du Moulin et la rivière de Lassay, R.R.

227. T. arvense L. Juin-septembre. — Terrains sablonneux et incultes, c.c., se présente sous diverses formes que je n'ai pas étudiées.

228. T. striatum L. Juin-juillet. — Pelouses, bords des chemins, C.

229. T. scabrum L. Mai-juin. — Pelouses, bords des chemins des terrains calcaires ou argileux, A.R.

C^{ne} de Pruniers : Pelouses à l'Abbaye, à la Jaudraic.

C^{nc} de Veilleins : Chaussée de l'ancien étang Poulet.

C^{nc} de St-Loup : Val du Cher, rive gauche, un peu au-dessous du pont de Mennetou.

C^{nc} de Marcilly-en-Gault : Abords de la Brosse.

C^{nc} de Billy : Le Tertre-Blanc, — bords de la route de Selles-sur-Cher à Blois, c.

C^{nc} de Soings : Bords de l'ancien chemin de Soings à Contres.

C^{nc} de Châtillon-sur-Cher : Talus du chemin bas entre le pont de Sauldre et le bois de la Cave.

230. T. subterraneum L. Mai-juin. — Pelouses et bords des chemins sablonneux, c.c.

231. T. fragiferum L. Juin-septembre. — Pelouses et chemins principalement des terrains argilo-calcaires, c.

232. T. glomeratum L. Mai-juin. — Pelouses, bords des chemins, A.C. autrefois ; tend à disparaître.

C^{nc} de Lanthenay : *Bords du chemin creux près Moscou*, — bords du chemin de Romorantin à Queue-de-Loup : 1^o vis-à-vis la carrière Moureux et 2^o immédiatement avant la ferme de Queue-de-Loup, R.R.

C^{nc} de Pruniers : *Talus du chemin de Romorantin*

- à *Pruniers en descendant des Beaunes près du ruisseau qui le traverse*, — pelouses près le ruisseau de Bâtarde, à l'entrée d'un pré de la Cornuère.
- C^{ne} de Veilleins : Levée de l'ancien étang Poulet.
- C^{ne} de Villeherviers : Entrée d'une terre de la Chansonnerie faisant suite à des vignes de Moulin-Neuf.
- C^{ne} de Lamotte-Beuvron : Gazons de la route de Vouzon.
- C^{ne} de St-Julien : Bords de la route de La Chapelle-Montmartin à St-Julien, principalement vis-à-vis Valette.
- C^{ne} de St-Loup : Talus de la route à Sauveterre.
- C^{ne} de Villefranche : Gazons de la route de Nevers à Tours, — gazons du chemin de la Parconnière à l'Escouriou, — clairières vers l'angle nord-est d'un taillis de l'Escouriou, — sommet gazonné dominant le canal du Berry entre Villebrette et les bois de l'Escouriou.
- C^{ne} de Salbris : Champ de foire de Salbris.
- C^{ne} de Gièvres : Bords du chemin de la Loge entre les pins de l'Escouriou et les vignes, — pelouses bordant la route de Romorantin à Selles-sur-Cher près des Brésolles, — bords du chemin entre la Grange de Rère et le Poulinat, R.
- C^{ne} de Meusnes : Pelouses à Quinçay.

233. T. levigatum Desf. (*T. strictum* Wald. et K.) Mai-juin. — Chemins, pelouses, terres siliceuses, c.

C^{ne} de Romorantin : Sur les limites de Villefranche, au sud-est de la Richaudière.

C^{ne} de Lanthenay : Terres entre la Pesnière et l'étang de la Noue.

C^{ne} de Loreux : Sentier de la rive droite de la Sauldre, en amont de Migereau.

C^{ne} de Millançay : Gazons de la route départementale n° 1, un peu au sud de la chaussée de l'étang de Malzoné.

C^{ne} de Pruniers : Bords du chemin entre les Brésoles et le pont de Pruniers, — abords du pont de Pruniers, — bords de l'allée de la Cornuère, — pelouses bordant l'allée de Longueville près la Chapelle, — pelouses de la rive droite de la Sauldre et du ruisseau de Marmagne, au sud des Verrières, etc.

C^{ne} de Villeherviers : Bords de la route de Theillay, — çà et là entre le parc du Portail et le chemin descendant au pont de Villeherviers, — chemin du Portail à Forez, — chemin de la taille du marais Thion au chemin de la Fringale, — bords du chemin de la Fringale près du Riaumabon.

C^{ne} de Mennetou : Terres entre les marnières de la Blatière et l'étang de Veillère.

C^{ne} de St-Loup : Terre bordant la rive gauche du Roulier et l'ancien chemin de St-Loup à Maray.

C^{ne} de Villefranche : Bords du chemin entre St-Marc et l'Épinière, — bords de la route de Tours vis-à-vis la Parconière, — bords de la route de Romorantin à Villefranche vis-à-vis la mare de la Bezardière.

C^{ne} de Salbris : Champ de foire de Salbris.

C^{ne} de la Ferté-Imbault : Pelouses bordant le canal traversé par la route entre Selles-St-Denis et la Ferté-Imbault.

C^{ne} de Selles-Denis : Parc de Boisméant.

C^{ne} de Gièvres : Bords de la route de Villefranche à Selles-sur-Cher, c.c., — pelouses à Bois-Ribault, — bords de la route de Chabris entre la grange de Rère et la route nationale n° 76.

C^{ne} de Soings : Moissons du moulin Hadry contiguës à la source de la Croisne.

Je l'ai trouvé en outre communes de Billy, Gy, Mur.

234. T. repens L. Mai-septembre. — Prairies, pelouses, bords des chemins, c.

235. T. nigrescens Viv. Mai-juin. — Pelouses sablonneuses.

C^{nc} de Salbris : Champ de foire de Salbris, où les fourrages de l'armée l'ont introduit en 1870-71 et où il a persisté en se multipliant. Il y était très abondant en 1889, mais je ne l'ai pas vu ailleurs. Je l'y crois naturalisé.

== T. ELEGANS Savi. Juin-juillet. — Prairies, çà et là subspontané.

C^{nc} de Villeherviers : Parc du Glandier où le propriétaire ne l'y a pas semé, mais il est cultivé dans les environs.

== T. HYBRIDUM L. Juin. — Pacages humides, R.R.

C^{nc} de Romorantin : Pacage humide planté de saules et bordant à l'est la route de Romorantin à Villefranche, à 3 kilomètres de la ville. Spontanéité très douteuse.

C^{nc} de Villeherviers : Bords d'une ancienne marinière pleine d'eau dans le val de la Beauce au pont Gitton. 1 pied unique.

C^{nc} de Maray : Daluet, au bord d'une prairie humide.

Je ne puis considérer les deux espèces ci-dessus que comme adventives.

236. T. michelianum Savi. Juin-juillet. —

- Prairies inondées, A.C., dans les années humides.
- C^{ne} de Lanthenay : Pré aux Étangs dans une partie mouillée par des écoulements, — pré bordant à l'ouest la route départementale n° 1, entre l'allée de Gombault et la route de Vernou.
- C^{ne} de Villeherviers : Prairie bordant au sud le chemin de la Fringale là où il est traversé par le Riau-Mabon, — pré de la Gravelle sur la rive droite de la Beauce, c.c., il y forme en majeure partie la base de la végétation.
- C^{ne} de Langon : Bas-fonds dans le val du Cher, rive droite, vis-à-vis Olivet.
- C^{ne} de St-Loup : Prés humides de la rive gauche de la Prée bordant la route de Mennetou à St-Loup.
- C^{ne} de Villefranche : Pré de la Lavanderie bordant la route nationale 76, où il forme en partie la base de la végétation, — pré de la rive droite du canal du Berry au bas de la chapelle de Ste-Marthe, — partie basse à l'entrée de la grande pièce de pré de l'Escouriou.
- C^{ne} de Neung-sur-Beuvron : Abords du pont d'Avignon au bas de la route départementale n° 1.
- C^{ne} de Salbris : Pré Chevalier au bas du Thou.
- C^{ne} de Selles-sur-Cher : Pré du val de la Sauldre à St-Lazare.

C^{ne} de Gièvres : Pré de la Parconière contigu aux prés de l'Escouriou.

C^{ne} de Gy : Prairie de la Croisne au bas de la route de Romorantin près le bourg de Gy, .R.R

C^{ne} de Lassay : Pré entre le château du Moulin et la rivière de Lassay, R.R.

237. T. filiforme L. (*T. micranthum* Savi). Mai-juin. — Prairies, pelouses, A.C.

C^{ne} de Lanthenay : Bords du chemin traversé par le Rantin à Queue-de-Loup.

C^{ne} de Pruniers : Pré des Beaunes là où il est traversé par un chemin de meunier, — places derrière la ferme de Longueville, c., — bords des allées de Longueville, de la Cornuère, du chemin de Chêmoireau, etc.

C^{ne} de Villeherviers : Pré de la rive droite de la Sauldre en amont et près du pont de Villeherviers, — prairie bordant le chemin de la Fringale là où il est traversé par le Riau-Mabon.

C^{ne} de Villefranche : Prés de l'Escouriou, — chemin entre la Demanchère et l'Épinière, — pré de la Lavanderie bordant la route nationale de Nevers à Tours, c. dans la partie haute de ce pré et ayant de 3 à 4 décimètres de longueur.

C^{ne} de Gièvres : Pelouses à Bois-Ribault.

Je l'ai trouvé encore communes de Loreux, Mil-

lançay, — Langon, St-Loup, — Pierrefitte,
Theillay, — Gy, Mur.

238. T. procumbens L. (*T. minus* Sm.) Mai-juin. — Pelouses, c. *adoptione minus!*
Franchet

239. T. patens Schreb. (*T. parisiense* D.C.)
Juin-août. — Prairies humides, c.

240. T. agrarium L. Poll. (*T. campestre* Schr.) Mai-août. — Champs, pelouses, A.C. *procumbens L.*
ex Franchet.

G. 91. TETRAGONOLOBUS Roth.

241. T. siliquosus Roth. Mai-juillet. — c.
dans les pacages marneux et frais. Au sud
de la Sauldre, des Monteaux à la Colinière,
dans les communes de Romorantin, Pruniers,
— Villefranche et Gièvres, ainsi :

C^{ne} de Romorantin : Pré des Arrogantes, bords
de la route de Romorantin à Villefranche vers
la borne 43.

C^{ne} de Pruniers : Parc de la Maison-Blanche, bois
de l'Abbaye, terres entre l'Abbaye et les Bré-
solles, etc., et en outre au nord de la Sauldre :
Pacages humides entre le Grand-Village et les
Verrières.

G. 92. LOTUS L.

242. L. angustissimus L. Juin-septembre. —
Pelouses, bords des chemins, terres sablon-
neuses au repos, clairières des bois de pins.

- C^{ne} de Romorantin : Çà et là au bord du chemin de la Fringale.
- C^{ne} de Lanthenay : Autour d'anciennes fosses bordant à l'ouest la route de Romorantin à Vernou entre la Pesnière et l'allée de Rioubert.
- C^{ne} de Loreux : Terres et pinières entre la ferme des Gasts et la route de Romorantin à Loreux.
- C^{ne} de Pruniers : *Bords du chemin de Romorantin à Lassay vis-à-vis le pâtureau des Granges* (ce pâtureau est défriché).
- C^{ne} de Vernou : Terres de la rive droite de l'étang de Grosaulne.
- C^{ne} de Villeherviers : Terres et pinières au sud et près du château du Glandier, — bords du chemin entre Putteville et la route de Theillay à Romorantin.
- C^{ne} de Villefranche : Val du Cher entre l'Escouriou et Villebrette, — clairières vers l'angle nord-est d'un taillis de l'Escouriou, — sommet gazonné dominant le canal du Berry à l'est des bois de l'Escouriou.
- C^{ne} de Neung : Moissons bordant la route de Marcilly-en-Gault à Neung, près le pont d'Avignon.
- C^{ne} de Marcilly-en-Gault : Moissons bordant la route de Marcilly-en-Gault à Neung.

C^{ne} de St-Viâtre : Terre entre l'Étang-Neuf et l'étang d'Orléans.

C^{ne} de Selles-St-Denis : Parc de Bois-Méan.

C^{ne} de Lassay : Champs sablonneux bordant la route entre les Places et le bourg de Lassay.

C^{ne} de Gy : Jachère entre la Croisne et les bâtiments de Piedsauvron.

Var. *erectus* G. G.

Je n'ai trouvé cette variété que commune de Villefranche-sur-Cher dans l'ancien pâtureau de St-Marthe, R.R.

243. L. hispidus Desf. Juin-juillet. — Moissons maigres, terres incultes et sablonneuses, jeunes pinières, c.

Je l'ai trouvé notamment communes de Romorantin, Lanthenay, Loreux, Millançay, Pruniers, Veilleins, Vernou, Villeherviers, — Langon, Villefranche, — Salbris, La Ferté-Imbault, Marcilly-en-Gault, Orçay, St-Viâtre, Selles-St-Denis, Theillay, — Billy, Gy, Lassay, Rougeou.

244. L. corniculatus L. Juin-septembre. — Prés, pâtures, bords des chemins et des haies, c.

245. L. tenuis Kit. Juin-septembre. — Parties desséchées des lits des étangs, c.c.

246. L. uliginosus Schkuhr. Juin-septembre.

— Pied des haies et prairies dans les parties humides, c.

G. 93. ASTRAGALUS L.

247. *A. glycyphyllos* L. Juin-juillet. — Bois, pâturaux et pied des haies des terrains calcaires.

C^{nc} de Pruniers : Bois de la Gascetière, — bois de l'Abbaye.

C^{nc} de St-Julien : Pâtureau de Valette, — pâtureau d'Olivet dit le jardin du Couvent, — bois de la côte du Cher près Chantemerle.

C^{nc} de Selles-sur-Cher : Chemin entre Avrin et la route de Selles-sur-Cher à Meusnes.

C^{nc} de Gièvres : Bois du Poulinat, — abords d'une maison entourée de larges fossés au nord et au-dessous de la grange de Rère.

== **COLUTEA ARBORESCENS L.** Mai-Juillet.

C^{nc} de Noyers : Carrières de Belleroche, R.R.R.
Trouvé en 1861 et 1871, loin de toute habitation. Spontanéité douteuse. Je ne l'ai plus revu.

G. 94. GALEGA.

248. *G. officinalis* Juillet. — Terrains humides.

C^{nc} de Lanthenay : Petit pâtureau boisé et humide près et au-dessous de l'étang de la Flandrinière.

Le propriétaire, qui y a planté quelques pieds, a depuis vainement essayé de le détruire. Il s'y est complètement naturalisé.

G. 95. ROBINIA L.

249. R. pseudo-Accacia L. Mai-juin. Re-fleurit en septembre. — Planté sur les chemins, dans les haies et les bois, c.c. et comme naturalisé.

G. 96. VICIA L.

250. V. sativa L. Mai-juillet. — Cultivé et communément subspontané.

Jel'ai trouvé à fleurs blanches commune de Selles-sur-Cher.

251. V. angustifolia Roth. Mai-juillet. — Moissons, pelouses, bois (bords et clairières), c.c.

Var. *Bobartii* Koch, c.c.

Var. *segetalis* Thuill, c.

Var. *uncinata* Desv. R.

C^{ne} de Millançay : Pâtureau de la Martière.

C^{ne} de Villeherviers : Bruyères entre Béjarie et Bruleteau.

252. V. lathyroides L. (*Ervum soloniense* L.). Mai-juin. — A.C. Pelouses, talus des fossés, terres incultes sablonneuses.

- C^{nc} de Romorantin : Aux Favignolles.
- C^{nc} de Lanthenay : Talus du chemin bas des Perreux.
- C^{nc} de Pruniers : Terre entre le ruisseau de Bâtarde et la Cornuère, — talus du chemin de Romorantin à Pruniers, immédiatement avant le mur des Beaunes, — bords de l'allée de la Cornuère.
- C^{nc} de Villeherviers : Pelouses autour des fosses à Bois-Fuseau.
- C^{nc} de St-Julien : Pelouses près les carrières de la Savardière.
- C^{nc} de Gièvres : Pelouses et talus bordant le chemin de Gièvres à Villefranche, à l'est de l'allée de Jaugy, — pelouses et talus, rive droite du Cher, en aval du pont de Chabris.
- C^{nc} de Soings : Terres à l'ouest du lac.

253. V. lutea L. Mai-juillet. — Moissons des terrains sablonneux, c.

254. V. sepium L. Mai-juin. — Haies, bois, c.
Var. à fleurs blanc-jaunâtre, r.

C^{nc} de St-Julien : Bois entre le pâtureau et les bâtiments d'Olivet.

C^{nc} de St-Loup : Lisières d'un bois de la rive gauche du ruisseau de la Grange en amont de la ferme de la Grange.

C^{ne} de Chémery : Bois près de la Boucharde.

255. V. cracca L. (*Cracca major* G. G. Juin-août. — Haies, buissons, prés, c.

256. V. tenuifolia Roth. (*Cracca tenuifolia* G.G.) Juin. — Moissons des terrains calcaires, r.

C^{ne} de Gièvres : Moissons du Vivier.

C^{ne} de Chémery : Moissons de la Morellerie.

C^{ne} de Châtillon-sur-Cher : La Cave (Rimboux et Franchet) !

257. V. varia Host. (*Cracca varia* G. G.) Juin-juillet. — Moissons et champs calcaires, A.R.

C^{ne} de Selles-sur-Cher : Moissons bordant la route nationale n° 76.

C^{ne} de Billy : Moissons du Tertre-Blanc, etc.

C^{ne} de Mur : Moissons bordant la route de Mur à Soings sur les confins de cette dernière commune.

C^{ne} de Rougeou : Moissons bordant la route de Rougeou à Billy, — moissons près du bourg.

C^{ne} de Soings : Moissons de Soings et environs, principalement sur le coteau au nord du lac, — moissons du moulin Hadry.

C^{ne} de Châtillon-sur-Cher : La Cave.

C^{ne} de Chémery : Moissons de la Morellerie, de Grenouillet, de Beaumont.

== VICIA VILLOSA Roth. (*Cracca villosa* G. G.,
Juin-juillet. — Prairies artificielles, jeunes
pinières.

C^{no} de Millançay : Prairie artificielle à la Carelle.

C^{no} de Villeherviers : *Terre de la Repenellerie bor-*
dant la route de Romorantin à Salbris.

C^{no} de Villefranche : *Prairie artificielle entre la*
Richaudière et la Demanchère.

C^{no} de Gy : Jeune pinière près Boureau (Franchet)!

C^{no} de Mur : Champ de trèfle bordant la route de
Mur à Lassay, à moins de 1 kilomètre de Mur.

Observé pour la première fois en 1888. Etait
plus répandu en 1889. Se naturalisera-t-il ?
A été observé commune de Vernou par M.
Segret.

258. V. hirsutum^a ^{Koch.} L. (*Cracca minor* G. G.,
Ervum hirsutum L., *Vicia parviflora* Lap., *Er-*
vilia vulgaris God.) Juin. — Moissons, champs
cultivés, c.

G. 97. ERVUM L.

259. E. tetraspermum L. (*C. pubescens*).
Mai-juin. — Haies, lieux cultivés, c.

260. E. gracile D.C. (*Er. tenuifolium* Lag.,
Er. longifolium Ten., *Vicia gracilis* Lois.) Juin-
juillet.

— Champs et moissons surtout dans les terrains calcaires, A.R.

C^{ne} de Romorantin : Moissons à l'est et à l'ouest de la Richaudière.

C^{ne} de Pruniers : Moissons de la Besaudière.

C^{ne} de Villefranche : Terres de la Gaudinière.

C^{ne} de Maray : Moissons voisines de la marnière de l'Homme-Charrier.

C^e de Gièvres : Moissons de Jaugy.

C^{ne} de Châteauvieux : Moissons de Péquignon.

C^{ne} de Chémery : Moissons de la Morellerie, de Grenouillet, de Beaumont.

G. 98. LATHYRUS L.

261. L. Aphaca L. (*L. segetum* Lam.) Juin-juillet. — Moissons, A.C., surtout dans les terres calcaires.

C^{ne} de Maray : Moissons de Sigonneau et de Dault.

C^{ne} de Villefranche : Terres du Pérou, — moissons entre St-Marc et la Demanchère.

C^{ne} de Billy : Moissons calcaires de Billy.

C^{nes} de Mur et de Soings : Moissons bordant la route entre ces deux communes.

C^{ne} de Chémery : Moissons de la Morellerie, de Grenouillet, de Beaumont.

C^{ne} de Meusnes : Moissons à Quinçay.

262. L. Nissolia L. Juin-juillet. — Bords des prés, pâtureaux, moissons, r.

C^{ne} de Vernou : A la Gabaudière, près des Rechelles et du Gué-Collin, sur la limite de Banzy (Segret).

C^{ne} de Maray : Moissons et prés séparés par un large fossé au bas de la Pelaudière, — bords d'un chemin et haie entre la Pelaudière et Sigonneau.

C^{ne} de Villefranche : Pâtureau de la Parconière, — ancien pâtureau de Ste-Marthe, — île de l'Escouriou, — terre entre le Pérou et le marais Mazas, — taillis de la rive droite du canal du Berry en amont de la chambre d'emprunt faisant face aux bâtiments de l'Escouriou.

C^{ne} de Villeherviers : Ancien pâtureau de la Gravelle sur la rive gauche de la Sauldre.

C^{ne} de Selles-sur-Cher : Moissons entre le village de la Thizardière et la Sauldre.

C^{ne} de Gièvres : Bords du canal du Berry aux environs de la Genetière.

C^{ne} de Chémery : Bois près Grenouillet.

Le *L. Nissolia* n'est pas fixe dans ses stations et disparaît souvent dans les localités où je l'avais récolté.

263. L. hirsutus L. Juin-juillet. — Moissons, A.C. Notamment :

C^{ne} de Pruniers : Moissons de la vallée de la Sauldre, rive droite, au sud des Verrières.

C^{ne} de Gièvres : Terres du Vivier et communes de Maray, St-Loup, Villefranche, — Selles-sur-Cher, Billy, Gy, Rougeou.

==== **LATHYRUS CICERA** L. Mai-juin. — Luzernes cultivées, moissons, R.R.

C^{ne} de Pruniers : Terres de la Maison-Blanche après la moisson.

C^{ne} de Chémery : Luzerne cultivée.

Introduit dans ces deux endroits.

264. L. sylvestris L. Août. — Broussailles.

C^{ne} de Châtres : Bords du Cher, rive droite en amont du moulin Boutet. 1 seul pied.

C^{ne} de Villefranche : Bords du Cher, rive droite au milieu de broussailles que domine un pied ancien et très volumineux.

265. L. tuberosus L. Juin-juillet. — Champs et moissons le plus ordinairement calcaires, A.R.

C^{ne} de Lanthenay : Moissons dans les Grands et Petits-Guideaux, — pré haut bordant la route de Romorantin à Blois au nord des Granges.

- C^{ne} de Maray : Moissons au bas de Sigonneau, — moissons de Daluct, A.C.
- C^{ne} de Villefranche : Bords du canal du Berry, rive droite, un peu en amont de l'Escouriou, R.R., — val de la rive droite du Cher à quelques cents mètres de la pointe de l'île Delaune surtout autour d'affouillements.
- C^{ne} de Billy : Moissons calcaires bordant la route de Selles-sur-Cher à Blois.
- C^{ne} de Gièvres : Rive gauche du canal du Berry en aval de l'Escouriou, — id. vis-à-vis les Petits-Étangs.
- C^{ne} de Soings : Moissons bordant la route de Soings à Contres, A.C.
- C^{ne} de Chémery : Moissons de la Morellerie, de Grenouillet, de Beaumont.

266. L. palustris L. (*Orobis palustris* Rehb.).
Juillet-août. — Prairies tourbeuses, R.R.

- C^{ne} de Villeherviers : Rive gauche de la Sauldre, immédiatement au amont du parc du Portail, — rive droite de la Sauldre, un peu en aval du pont de Villeherviers.
- C^{ne} de Selles-St-Denis : Curures de la petite Rère rive droite, à 200 mètres en aval du pont de la route de Selles-St-Denis à Mennetou.
- C^{ne} de Selles-sur-Cher : Prairies humides entre

les Avray et les Ormeaux, sur les bords d'un petit ruisseau.

267. L. pratensis L. Mai-juin. — Haies, prairies, c.

268. L. angulatus L. Mai-juin. — Moissons et terres au repos dans la silice, c.

Je l'ai trouvé notamment :

C^{ne} de Romorantin : Moissons des Cheminets.

C^{ne} de Pruniers : Moissons de la Cornuère, des Brésolles.

C^{ne} de Vernou : Moissons de la rive droite de l'étang de Grosaulne.

C^{ne} de Villeherviers : Terres des Tourneux.

C^{ne} de Villefranche : Moissons bordant la route départementale n^o 7, vers la borne 45, — moissons bordant le chemin de St-Marc à la Demanchère, — pentes dominant le canal du Berry, rive droite, entre Villebrette et l'Escouriou.

C^{ne} de Selles-sur-Cher : Moissons entre le village de la Thizardière et la Sauldre.

C^{ne} de Gièvres : Moissons des Brésolles, de la Berrerie.

C^{ne} de Mur : Moissons bordant la route de Mur à Soings.

C^{nc} de Soings : Moissons bordant la route de Mur à Soings.

Je l'ai trouvé encore communes de Loreux, -- Lamotte-Beuvron, -- Marcilly-en-Gault, -- Gy, -- Châtillon-sur-Cher, etc.

269. L. sphaericus Retz. Juin. — Moissons, R.R.

C^{nc} de Rougeou : Champ de seigle bordant au nord la route de Gy à Rougeou, près le bourg de Rougeou, A.C.

C^{nc} de Soings : Moissons du moulin Hadry, R.R.

C^{nc} de Noyers : Champs au sud de la forêt de Grosbois, près et à l'est des carrières de Belle-roche, R.R.

G. 99. OROBUS L.

270. O. tuberosus (*Lathyrus macrorhizus* G. G.)

Avril-mai. — Bois, pâtureaux, A.C., notamment :

C^{nc} de Lanthenay : Fossé perpendiculaire à la route de Romorantin à Veilleins, vis-à-vis le pâtureau de Rangereux.

C^{ncs} de Loreux et Millançay : Forêt de Bruadan.

C^{nc} de Pruniers : Bois de l'Abbaye, pâtureau de la Pomerie.

C^{nc} de La Chapelle-Montmartin : Tailles de Ruines.

C^{nc} de Maray : Taillis contigu au jardin de Bel-Air.

C^{ne} de St-Julien : Bois des Terres-Rouges.

C^{ne} de La Ferté-St-Cyr : Bois de La Ferté.

271. O. niger L. (*Lathyrus niger* Wimm. G. et G.)

Juin. — Bois, R.R.

C^{ne} de Châtillon-sur-Cher : Bois de la Cave, A.C.

C^{ne} du Noyers : Forêt de Grosbois, taillis à l'est et près des carrières de Belleruche.

G. 100. CORONILLA L.

272. C. varia L. Juin-juillet. — Champs calcaires, A.C.

C^{ne} de Pruniers : Terres calcaires de la Maison-Blanche.

C^{ne} de Selles-sur-Cher : Bords de la route de Selles à Blois.

C^{ne} de Billy : Le Tertre-Blanc, etc.

C^{ne} de Gièvres : Terres calcaires de Jaugy, du Vivier, du Poulinat.

G. 101. ORNITHOPUS Brot.

273. O. ebracteatus Brot. (*Astrolobium ebracteatum* D.C.) Mai-juillet. — Bords des chemins, moissons et champs sablonneux, c. Notamment :

C^{ne} de Courmemin : Terres de la Bretèche, c.c.

C^{ne} de Pruniers : Allée de la Cornuère, etc.

C^{ne} de Veilleins : Terres des Levées, etc.

C^{ne} de Villefranche : Bords de la route de Villefranche à Selles-sur-Cher, etc.

C^{ne} de Gièvres : Bords de la route de Villefranche à Selles.

C^{ne} de Lassay : Bords de la route de Romorantin à l'est de l'étang Pâris, etc.

Je l'ai trouvé encore communes de Romorantin, Lanthenay, Loreux, Millançay, Vernou, Villeherviers, — Neung-sur-Beuvron, — La Ferté-Imbault, Selles-St-Denis, — Billy, Mur, Rougeou, Soings.

274. *O. perpusillus* L. Mai-juin. — Champs et pelouses des terrains sablonneux, c.c.

== ORNITHOPUS ROSEUS L. Duf. Juillet-août.
— Jachères, R.R.

C^{ne} de Lanthenay : Terre dépouillée de ses récoltes, bordant la route de Romorantin à Vernou, vers la borne 84-5, R.R. (Segré) !

C^{ne} de Gy : Jachère entre la Croisne et les bâtiments de Piedsauvron. P.R. dans cette pièce ; n'a pas été trouvé ailleurs.

Nota. — J'ai représenté la plante à la fermière qui m'a répondu : « Nous ne semons pas ça. »
、 Est parfois cultivé.

275. O. compressus L. Mai-août. — Champs et bords des chemins sablonneux et calcaires, A.R.

C^{nes} de Pruniers et de Gièvres : Terres bordant le chemin entre les Brésolles et le pont de Pruniers, près des Brésolles.

C^{ne} de Pruniers : Allée de la Cornuère, près de la Genebardière, — chemin de Pruniers à Chêne-moireau en se rapprochant de la Robinière, — bords de l'ancien chemin des Thiveaux près de la route de Pruniers à Romorantin, — val de la Sauldre, rive droite, en aval du confluent du ruisseau de Bâtarde, au sud des Verrières.

J'ai récolté en 1865 et 1866 dans cette dernière localité quelques *Ornithopus* à pédoncules beaucoup plus longs que les feuilles à l'aisselle desquelles ils naissent et, pour le surplus, intermédiaires entre l'*Ornithopus perpusillus* et l'*Ornithopus compressus*. Dans cette localité croissent les *Ornithopus ebracteatus*, *perpusillus* et *compressus*. M. Girardin a trouvé le même intermédiaire qu'il considère comme un hybride dans le département de la Vendée et l'a appelé *Or. Martini*.

G. 102. HIPPOCREPIS L.

276. H. comosa L. Mai-juillet. — Pelouses et

prés hauts, principalement des terrains calcaires, c.

Autres Espèces de Loir-et-Cher à rechercher :

CYTISUS SUPINUS Jacq. C^{ne} de Celettes (Franchet).

MEDICAGO ORBICULARIS All. C^{nes} de Chitenay, arr. de Blois, et de Mazangé, arrond. de Vendôme (Franchet et Nouel).

MEDICAGO GERARDI Willd. Commune de St-Laurent-des-Bois, arr. Blois (Roger).

TRIGONELLA MONSPELIACA L. Commune d'Avaray, arr. Blois (Roger).

MELILOTUS ALBA Lam. Environs de Blois (Mathonnet).

Je l'ai trouvé moi-même commune de Pruniers, isolé, évidemment adventif.

CORONILLA MINIMA L. Environs de Vendôme (Peltreau).

VICIA MONANTHOS Desf. (*Cracca monanthos* G. et G.)
Veuves, arr. de Blois (Franchet dans sa flore de Loir-et-Cher).

Les *Pisum sativum* L., *Phaseolus vulgaris* L., sont cultivés dans l'arrondissement de Romorantin. Il en est de même de l'*Onobrychis sativa* L., mais ce dernier se trouve souvent subspontané surtout sur les berges du canal du Berry.



F. XXVIII. AMYGDALĒÆ GR.

103. PRUNUS Weihe.

277. P. fruticans Weihe. Fl. avril, fr. septembre. — Haies, buissons, A.C. Notamment :

Cⁿe de Romorantin : Rue du Lys.

Cⁿe de Lanthenay : Haie au Dreuillet.

Cⁿe de Loreux : Haie du jardin des Gasts.

Cⁿe de Pruniers : Haie du taillis bordant le chemin qui longe le jardin de Longueville, — haie au bas du pont du ruisseau de Bâtarde et de la route de Romorantin à Pruniers.

Cⁿe de Vernou : Haie à la Maison-Neuve (abbé Segret).

Cⁿe de Villeherviers : Haies des bois du château du Glandier au sud-est et presque vis-à-vis ce château, — haie au nord de la route de Romorantin à Salbris séparant les prés de la Beauce des terres du pont Gitton, — haie entre la Vogue et le château du Glandier.

Cⁿe de Gièvres : Haies du chemin de la Loge.

278. P. insititia L. Fl. avril, fr. septembre. — Haies, R.R.R.

Cⁿe de Pruniers : Haie à l'angle du chemin du

Petit-Marmagne et de la route de Romorantin à Pruniers.

C^{ne} de Vernou : Autour de la vieille Tuilerie, — haie à la Pachatière (Segret).

279. P. spinosa L. Fl. avril, fr. septembre. — Haies, buissons, c.c.

Se présente sous deux formes aux environs de Romorantin : 1^o Avec des fleurs d'un blanc pur et 2^o avec des fleurs d'un blanc jaunâtre, moitié plus petites.

280. P. avium L. Avril-juin. — Bois, R.R.

C^{ne} de St-Loup : Bois de la rive gauche du Cher près Sauveterre.

C^{ne} de Pierrefitte-sur-Sauldre : Bois de la rive gauche de la Sauldre entre le pont de Pierrefitte et Longate.

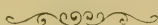
==== **PRUNUS MAHALEB** L. Avril. — Terrains pierreux, calcaires, R.R.

C^{ne} de Pruniers : Haie du bois de l'Abbaye à l'extrémité de l'allée qui le traverse, 1 seul pied, — pâtureau de la Gascetière, — terrains calcaires excavés et incultes au nord du parc de la Maison-Blanche. Spontanéité douteuse.

Autre Espèce de Loir-et-Cher à rechercher :

PRUNUS DOMESTICA L. Parc des Montils, arr. Blois (Franchet).

On cultive dans les vignes et les jardins les amandiers, pêchers, abricotiers, cerisiers.



F. XXIX. ROSACEÆ JUSS.

G. 104. SPIRÆA L.

281. S. filipendula L. Juin. --- Prairies, pâturages, c.

C^{ne} de Romorantin : Prairie à Chat-Lièvre près des Arrogantes.

C^{ne} de Lanthenay : Pré aux Verdons, R.

C^{ne} de Pruniers : Prés de la rive droite de la Sauldre, aux Bardineaux.

C^{ne} de Maray : Prés aux Belliards, au pied des haies.

C^{ne} de Lassay : Pré bordant la route de Romorantin à Blois.

Se trouve surtout dans les prés et pâturages du val du Cher, communes de Mennetou, Langon, Villefranche, etc.

282. S. ulmaria L. Juillet. — Bords des ruisseaux, prés humides, c.

G. 105. GEUM L.

283. G. urbanum L. Juin-août. — Pied des haies, bois, pâtureaux, c.

G. 106. POTENTILLA Ehrh.

284. P. Fragariastrum Ehrh. Avril. — Pied des haies, bois, pâtureaux, c.

285. P. splendens Ram. (*P. Vaillantii* Nest.) Avril-juin. — Landes, r.

C^{ne} de Pruniers : Landes au nord-est des marnières de Longueville, R.R., — bruyères et bords d'un pâtureau traversé par l'allée allant de Longueville à la Cornuère, — landes entre l'étang de Longueville et le pré des Beaunes, c. dans ces deux dernières localités.

C^{ne} de Langon : Pacage près et au sud du chemin de la Fringale, entre les bornes 9 et 10, sur la rive gauche du ruisseau intermittent qui sépare les communes de Mennetou et Langon. Ce pacage a été défriché et le *P. splendens* a disparu.

C^{ne} de Mennetou : Pacage sur la rive droite du ruisseau ci-dessus. Le *P. splendens* y est très rare, — pâtureau de Bailly, R.R.

286. P. verna L. Mars-mai. — Pelouses sèches,
~~R.R.~~ C

287. P. Tormentilla Nestl. (*Tormentilla erecta* L.) Mai-octobre. — Bois, bruyères, c.c.

Var. à 5 pétales.

C^{ne} de Courmemin : Près de l'étang de la Grande-Bretèche, R.R.

288. P. reptans L. Mai-septembre. — Pelouses, bords des chemins, pâturaux, c.c.

289. P. Anserina L. Mai-août. — Bords des eaux, pelouses marécageuses, c.

290. P. supina L. Juillet-septembre. — Sables des bords des étangs, r., commun quand ces étangs sont à sec.

C^{ne} de Lanthenay : Étangs de Courmin, de la Flandrinière, Étang-Neuf, étang du Lieu.

C^{ne} de Pruniers : Étang de Bâtarde.

C^{ne} de Selles-St-Denis : Étang de la Rue.

C^{ne} de Marcilly-en-Gault : Étang de Boisrenard.

C^{ne} de Lassay : Étang du Rotay.

Se trouve encore commune de St-Viâtre, etc.

291. P. argentea L. Juin-septembre. — Pelouses sèches, bords des chemins, c.

J'ai cru reconnaître parmi les formes variées de cette espèce, les *P. argentata*, *tenuiloba* Jord.

G. 107. COMARUM L.

292. C. palustre L. (*Potentilla comarum* Scop.) Juin-juillet. — Marais tourbeux, r.

- C^{ne} de Pruniers : *Étang Facy* (détruit).
 C^{ne} de Chaumont-sur-Tharonne : *Étang de Lamotte*.
 C^{ne} de Neung-sur-Beuvron : *Étang de Vilcou*.
 C^{ne} de St-Viâtre : *Marécage à la queue de l'étang de Favelle*.
 C^{ne} de Gy : Nombreux marais de la rive droite de la Croisne, entre le bourg de Gy et la Demanchère, A.C.

G. 108. FRAGARIA L.

- 293. F. vesca** L. Avril-juin. — Bois, pâturaux, haies, c.
294. F. collina Ehrh. Bois, pâturaux, pied des haies, r.
 C^{ne} de Villefranche, val du Cher : Haie septentrionale de la grande pièce de pré de l'Escouriou, — entrée méridionale du pâtureau de la Lavanderie, — haie septentrionale du pré de la Grange.
 C^{ne} de Selles-sur-Cher : Pentes gazonnées du val du Cher, près la Thizardière.
 C^{ne} de Gièvres : Pâtureau de Jaugy, entrée du côté du nord-est.
 C^{ne} de Châtillon-sur-Cher : Bois de la Cave dans la partie haute.

Var. *Hagenbachiana* Lang.

C^{nc} de Gièvres : *Entrée nord-est du pâtureau de Jaugy, parmi les buissons*, R.R., où je ne le trouve plus.

295. F. magna Thuill. Mai-juin. — Bois, pelouses des bois, R.R.

C^{nc} de Vernou : Parc du château de la Borde, allée aboutissant au pont des trois arches.

C^{nc} de Maray : Bois attenant au jardin potager de la Pelaudière, d'où il a pu s'échapper.

G. 109. RUBUS L.

296. R. caesius L. Juin-septembre. — Haies, bords des champs et des bois, A.C.

Var. *Serpens* G. G. — Haies et bois.

C^{nc} de Lanthenay : Haie aux environs du Grand-Vauvert.

C^{nc} de Villeherviers : Haie de la rive gauche de la Sauldre en amont du parc du Portail.

C^{nc} de La Chapelle-Montmartin : Tailles de Ruines.

297. R. nemorosus Hayne. Mai-août. — Haies, pâturaux, A.C. Notamment :

C^{nc} de Romorantin : Haie de la rive gauche de la Sauldre à Longuevalle.

C^{nc} de Villeherviers : Haie d'un bois longeant le Rantin à Queue-de-Loup.

Waldst. et Kit. (Franchet n° 316)

298. R. hirtus. Var. *gracilis* G. G. (*Rubus Menkei* W. et N.) Juin-juillet. — Bois.

c. dans la partie de la forêt de Bruadan, traversée par l'allée du Roi.

299. R. discolor W. et N. Juin-août. — Haies, c.

300. R. Idæus L. Mai-juin. — Terrains spongieux, R.R.

C^{ne} de Vernou : Bois dans le parc du château de la Borde, çà et là notamment près du pont aux trois arches.

C^{ne} de Chaumont-sur-Tharonne : Aulnaie et parc de Montevran.

J'ai récolté aux environs de Romorantin d'autres formes de *Rubus* que je ne rapporte qu'avec doute à des espèces contestées et je préfère n'en rien dire.

G. 110. ROSA L.

301. R. gallica L. Fl. juin, fr. septembre. — Bois, haies, R.R.

C^{ne} de Lanthenay : *Petite futaie du Dreuillet*, — *taille de la Geraudière*.

C^{ne} de Loreux : Haie d'un chemin creux, loin de toute habitation, à l'ouest et près de la route de Loreux à Marcilly.

C^{ne} de Vernou : Haie du chemin de Vernou à la

ferme du Chant des Bois, à peu de distance de cette ferme.

C^{ne} de Dhuizon : Bois bordant à l'est la route de Romorantin à Dhuizon.

Dans toutes les localités ci-dessus les pieds sont généralement isolés, les corolles généralement à plus de cinq pétales ; leur spontanéité est douteuse.

C^{ne} de Billy : Bois traversé par la route de Rougeou à Billy, au sud et à 1 kilomètre environ de la ferme de Vazelle, à l'ouest de cette route et des deux côtés d'un petit fossé intermittent qui la traverse sur une longueur de 100 mètres et plus et loin de toute habitation. La plante y est abondante et ses corolles sont presque toutes à cinq pétales. Je considère le *Rosa gallica* comme spontané ou tout au moins parfaitement naturalisé dans cette station.

302. R. hybrida Scheich. Juin.

Bois dans la localité ci-dessus, commune de Billy, au milieu des *Rosa gallica* L. et *arvensis* L., R.R., découvert par M. Franchet. Je l'ai retrouvé dans la même station à un endroit plus rapproché de la route de Billy, toujours au milieu des *R. gallica et arvensis*.

303. R. arvensis L. Juin. — Haies, bois, buissons.

Var. *Bracteata* (*R. bibracteata* Bast.) Haies, A.C.

304. R. stylosa Desv. Mai-juin. — Haies, A.R.

C^{nc} de Courmemin : Rive gauche de l'étang de la Grande-Bretèche.

C^{nc} de Lanthenay : Haie d'un pacage inculte presque à l'entrée des tailles du Lieu en venant de Romorantin.

C^{nc} de Pruniers : Haie orientale du petit pâtureau de la Cornuère.

305. R. canina L. Mai-juin. — Haies et buissons, C.C.

Var. à feuilles luisantes (*R. nitens* Desv.) et à feuilles glauques (*R. glaucescens* Desv.) C.

Var. *Dumalis* (*R. dumalis* Bchst.) Mai-juin. — A.C.

C^{nc} de Lanthenay : Haie du chemin de la Malicorne.

C^{nc} de Langon : Haie du val du Cher.

C^{nc} de Selles-St-Denis : Parc de Boisméan.

C^{nc} de Gièvres : Haie du val du Cher, près de l'Escouriou.

Var. *Andegavensis* (*R. andegavensis* Desv.) Mai-juin. — A.C.

C^{nc} de Lanthenay : Taille de la Geraudière.

C^{nc} de Langon : Pâtureau de Nocfond.

C^{ne} de Villefranche : Bords du Cher, près l'Escouriou.

C^{ne} de Gièvres : Haie du chemin de la Loge.

Var. *Psilophylla* (*R. psilophylla* Rau.) Mai-juin.

C^{ne} de Villefranche : Val du Cher, haie aux bords d'un ruisseau entre Villebrette et un pré de la Grange, R.R.

Var. *Deseglisei* (*R. Deseglisei* Bor.) R.R.

C^{ne} de Lanthenay : Haie près du Rantin en allant du Petit Queue-de-Loup au Grand-Vauvert.

C^{ne} de Villeherviers : Haie du chemin de Romorantin à la suite des bois de pins de Queue-de-Loup.

Var. *Dumetorum* (*R. dumetorum* Thuill.) Mai. — Haies, pâturaux, A.C.

306. R. tomentosa Sm. Fl. mai-juin, fr. septembre. — Haies, pâturaux, A.C. Notamment :

C^{ne} de Romorantin : Haies aux Crottés.

C^{ne} de Lanthenay : *Haie de la rue Creuse, haies au Dreuillet.*

C^{ne} de Pruniers : Haie du chemin allant de la Gascetière à la Maison-Blanche, — grand pâtureau de la Cornuère, — bois près du moulin de la Fosse au confluent du Néant (Segret).

C^{ne} de Villeherviers : Haie de la Taille du Marais Thion, — haie du chemin allant de Forez à Fontenils, — pâtureau de la Gravelle.

C^{ne} de Langon : Pâtureau à Nocfond.

C^{ne} de Montrieux : Bords d'un fossé au sud-ouest près de la Damonerie.

307. R. rubiginosa L. Mai-juin. — Haies.

C^{ne} de Villefranche : Haie du clos des Pintardes bordant la route de Romorantin à Villefranche.

C^{ne} de Thoury : Haie bordant la route de Dhuizon près le bourg de Thoury.

C^{ne} de Meusnes : Coteau aride à Quinçay.

Var. *Umbellata* (*R. umbellata* Leers.) Juin.

C^{ne} de Lanthenay : Bords du chemin allant de Mer à la route de la forêt.

C^{ne} de Villefranche : Haie septentrionale de la route nationale de Nevers à Tours, près l'embranchement de Ste-Marthe.

C^{ne} de Billy : Carrières du Tertre-Blanc.

Var. *Lemania* (*R. Lemania* Bor.) Juin.

C^{ne} de Lanthenay : Bords de la route de Romorantin à Vernou.

C^{ne} de St-Julien : Haies aux Terres-Rouges et haies du chemin qui y conduit près de la route de Romorantin à Graçay.

C^{ne} de Gièvres : Haie du chemin de la Loge.

Var. *Comosa* (*R. comosa* *Rip.*) Fr. septembre.

C^{ne} de Langon : Le grand pâtureau de la Fleurière, où je n'ai trouvé qu'un seul pied.

308. R. Jundzillii Bess. Fl. juin, fr. mûr septembre-octobre. — Haies, buissons, pâturieux, A.R.

C^{ne} de St-Loup : *Pâtureau du val de la Prée à l'angle du chemin de St-Loup à Mennetou et d'un chemin remontant vers le sud* (disparu).

C^{ne} de St-Julien : Dans les buissons de la rive gauche du Cher, au bas et en aval du pont de St-Julien.

C^{ne} de Selles-sur-Cher : Taillis traversé par la route de Selles à Blois. Route nationale n° 156.

C^{ne} de Gièvres : *Haies et buissons de la côte du Cher, rive droite, entre le pont de l'Escouriou et Jaugy*, — haie de l'avenue de Jaugy bordée de tilleuls.

C^{ne} de Châtillon-sur-Cher : Le haut du bois de la Cave.

309. R. sepium Thuill. Fl. juillet, fr. août. — Haies, c.

J'ai trouvé sur la rive gauche du Néant, commune de Vernou, en amont du pâtureau de Nardillay, un *Rosa sepium* dont les fruits étaient couronnés par les sépales persistants et dressés.

J'ai récolté aux environs de Romorantin d'autres formes de *Rosa*, mais je ne les rapporte qu'avec doute à des espèces d'une valeur contestable et je les omets volontairement.

G. 111. AGRIMONIA L.

310. A. Eupatoria L. Juin-août. — Prés, pâturieux, bords des chemins, c.

310 (614) }
v. p. 520 }
} Var. *Odorata* (*Agrimonia odorata* Mill.)
} C^{ne} de Gièvres : Haie du pré bordant à l'est le chemin entre les bâtiments du Poulinat et le bois. 1 pied avec feuilles non glanduleuses.

G. 112. POTERIUM Spach.

311. P. dietyocarpum Spach. (*P. sanguisorba* L.) Mai-juin. — Pelouses des coteaux, des chemins et des bois, c.

J'ai trouvé la variété hérissée (*P. Guestphalicum* Boenn.) dans les terrains calcaires seulement :

C^{ne} de Lanthenay : Aux Grands-Guideaux.

C^{ne} de Villefranche : A la Gaudinière.

C^{ne} de Soings : Coteaux au nord du lac.

C^{ne} de Noyers : Carrières de Belleroche.

312. P. muricatum Spach. Juin-juillet. — Pelouses sèches, chaussées et berges du canal du Berry.

G. 113. SANGUISORBA L.

313. S. officinalis L. Juillet-août. — Prés humides, c. Notamment :

C^{ne} de Romorantin : *Bruyères des Monteaux* (défrichées), — pré des Arrogantes.

C^{ne} de Lanthenay : Prés de la Nasse, — près du Rantin à Queue-de-Loup.

C^{ne} de Pruniers : Prés des Verrières, du ruisseau de Bâtarde.

C^{ne} de Villeherviers : Prés de la Sauldre.

C^{ne} de Gièvres : Bords du canal du Berry entre les ponts de l'Escouriou et de Jaugy.

C^{ne} de Gy : Prés de la Croisne.

C^{ne} de Pierrefitte : Prés de la Boute-Vive.

G. 114. ALCHEMILLA Scop.


314. A. arvensis Scop. (*Aphanes arvensis* L.)
Juin-septembre. — Moissons et champs sablonneux, c.c.

Autres Espèces de Loir-et-Cher à rechercher :

RUBUS TOMENTOSUS Borckh. Arr. de Vendôme (Franchet).

M. Franchet considère comme naturalisés dans le parc des Montils les *Rosa pimpinellifolia* Ser. et

pomifera Herm. Il ne considère pas comme naturalisé dans l'ancien cimetière de Blois le *Potentilla recta* indiqué par M. Boreau et je ne crois pas à la naturalisation dans une haie d'Herbilly du *Rosa lutea* cité par le même auteur.



F. XXX. POMACEÆ BARTL.

G. 115. MESPILUS L.

315. M. germanica L. Fl. mai, fr. août. —
Haies, pâturages, A.C. Notamment :

C^{ne} de Lanthenay : Haies autour de Romorantin.

C^{ne} de Villeherviers : Pâtureau de la Doubletière, c.

C^{ne} de St-Loup : Pentés boisées entre la ferme et le ruisseau de la Grange.

C^{ne} de Châtres : Pâtureau de Lezouer.

C^{ne} de La Ferté-Imbault : Parc du château.

C^{ne} d'Orçay : Lisière d'un bois au Grand-Village.

C^{ne} de St-Viâtre : Pâtureau bordant le Méan.

C^{ne} de Theillay : Bois aux Zigonnières.

G. 116. CRATÆGUS L.

316. C. Oxyacantha L. Fl. mai, fr. septembre.
— Haies et buissons, c.

Var. *Monogyna* Jacq., c.

Var. *Oxyacanthoides* Coss. et G., Thuill. Moins commun.

C^{ne} de Romorantin : Haie de la rue Creuse.

C^{ne} de Courmemin : Bords de l'étang de la Grande-Bretèche.

C^{ne} de Lanthenay : Haie du chemin de la Malicorne, haie aux Étangs.

C^{ne} de Millançay : Haie à Villechenay.

C^{ne} de Neung-sur-Beuvron : Buissons bordant la route près et au nord du pont d'Avignon.

Je l'ai trouvé en outre communes de Veilleins, — Billy, Gièvres, — Châtillon-sur-Cher.

Ses fruits varient de la forme presque arrondie à la forme ovale-allongée.

G. 117. PYRUS L.

317. P. communis L. Fl. mai-juin, fr. septembre. — Pâturaux, A.C.

Var. *Achras*, A.C.

Var. *Pyraister*, A.C.

318. P. cordata Desv. Mai. — Bois, buissons, R.R.

C^{ne} de Pruniers : Bois de l'Abbaye.

C^{ne} de Selles-St-Denis : Bords du canal de Migeureau entre le barrage de la Sauldre et Boisméan.

C^{ne} de Meuses^{Mur} : Dans une haie dépendant de Lanoue, séparant deux terres bordant la route de Romorantin à Mur.

319. P. malus L. (*Malus communis* Poir.) Mai.

— Bois, pâtureaux, haies, A.C. Notamment :

C^{ne} de Pruniers : Pâtureau au nord-est de Longueville.

C^{ne} de St-Loup : Bois de la côte du Cher.

C^{ne} de Gièvres : Pâtureau de Jaugy.

320. P. acerba D. C. (*Malus acerba* Nérat).

Mai. — Bois, pâtureaux, A.R.

C^{ne} de St-Julien : Bois au sud de la route de St-Julien à St-Loup, vis-à-vis Olivet.

C^{ne} de Villefranche : Val du Cher, pâtureaux de la Parconière.

G. 118. SORBUS L.

321. S. domestica L. (*Pyrus domestica* L.) Fl.

mai, fr. septembre. — Haies, bois, pâtureaux, voisinage des habitations, P.C.

C^{ne} de Millançay : Pâtureau de la Martière, — forêt de Bruadan.

C^{ne} de St-Julien : Haie séparant au nord des Terres-Rouges un pacage et une terre cultivée. 2 pieds anciens.

C^{ne} de St-Loup : Bois à Sauveterre.

C^{ne} de Billy : Bois traversé par la route de Rougeou à Billy, au sud et à 1 kilomètre environ de Vazelle.

Je l'ai trouvé commune de Lanthenay et plus souvent dans le voisinage des habitations où il aura vraisemblablement été planté.

322. S. aucuparia L. (*Pyrus aucuparia*). Fl. mai, fr. septembre. — Bois, R.R.

C^{ne} de Chaumont-sur-Tharonne : Bois humides du château de Lamotte, du château de Montevran, dans l'aulnaie particulièrement.

C^{ne} de Vouzon : Benoue, au bord d'un pacage spongieux de la Tharonne.

C^{ne} de Pierrefitte-sur-Sauldre : Bois bordant la route de Pierrefitte vis-à-vis la Gravette et bois de la rive droite de la Sauldre, en aval de la Gravette.

C^{ne} de Souesmes : Bois de la rive gauche de la grande Sauldre, entre le pont de Pierrefitte et Longate.

323. S. torminalis Crantz (*Pyrus torminalis*). Fl. mai, fr. septembre. — Bois.

C^{ne} de Millançay : Pâtureau de la Martière, — forêt de Bruadan, — parc de Martagnan.


C^{ne} de Vernou : Entre l'Artivière et la Maison-Neuve.

C^{ne} de Billy : Bois traversé par la route de Rougeou à Billy, au sud et à 1 kilomètre environ de Vazelle.

C^{ne} de Gy : Haie d'un pâtureau près la Bodinière, bois et haies au bas des fossés.

C^{ne} de Mur : Bois des Rouzerelles dépendant de Fontjouan.

Je l'ai trouvé en outre commune de Veilleins.



F. XXXI. ONAGRARIÆ D. C.

G. 119. EPILOBIUM L.

324. E. palustre L. Juillet-août. — Fossés et marais tourbeux, R. R.

C^{ne} de Pruniers : *Marais Chaunet* (cultivé).

C^{ne} de Veilleins : Ruisseau vaseux à la queue de l'étang de Lanoue.

C^{ne} de Gièvres : Fossé fangeux dans un pré humide bordant la route de Gièvres à Chabris au bas du canal du Berry.

C^{ne} de Gy : Marais Dufour, voisin de la locature des Claudies, près la ferme de la Demangère.

325. E. tetragonum L. Juillet-août. — Marécages, c.

Je l'ai récolté à feuilles très étroites sessiles et à feuilles plus larges pétiolées.

326. E. virgatum G.G. (*Epilob. obscurum* Rehb.)

Juillet-août. — R.R.

C^{nc} de Pruniers : Fossé fangeux bordant à l'est l'allée de Bâtarde.

C^{nc} de Gy : Marais de la rive droite de la Croisne près de la Demangère.

327. E. roseum ^{Schreb.} X. Juillet-août. — Lieux humides, R.R.R.

C^{nc} de Neung-sur-Beuvron : Fossé du parc de Villemorand, 1 seul pied.

328. E. montanum L. Juin-octobre. — Bois, pâtureaux, A.R.

Var. à tiges simples ou rameuses et à feuilles atténuées ou arrondies à la base, plus ou moins pétiolulées.

C^{nc} de Maray : Ravin bordant la route descendant près des Gouards dans la vallée de la Prée et du Cher.

C^{nc} de St-Julien : Garenne de Valette, — pentes d'un pâtureau boisé traversé par un ruisseau, au sud et près de la route de St-Loup vis-à-vis l'ancien couvent d'Olivet.

C^{nc} de St-Loup : Parties basses des bois de la côte

du Cher, entre Sauveterre et St-Loup, — val du ruisseau de la Grange, plus spécialement dans le bois de Fondereau.

C^{nc} de Ségy : Rouère du Coupe-Gorge.

329. E. lanceolatum Seb. et Maur. Juillet-septembre. — Bords des fossés et des chemins, bois, A.R.

C^{nc} de Lanthenay : Bords d'un fossé de la route de Blois, près Romorantin.

C^{nc} de Pruniers : Ados du fossé oriental du bois de Longueville, — pied de la haie du jardin de la ferme de Longueville en regard de ce bois.

C^{nc} de Langon : Bords du chemin entre la Fleurière et Bois-au-Frère.

C^{nc} de St-Julien : Bords du chemin entre le bourg et l'église près du ruisseau, — talus du fossé du chemin en allant de Valette à La Chapelle-Montmartin, — pentes boisées bordant au nord la route qui va du pont sur le Cher au bourg de St-Julien.

C^{nc} de St-Loup : Bois de la côte du Cher entre Sauveterre et St-Loup, — bords des chemins ombragés descendant dans le val du Cher et de la Prée en allant de St-Loup à Mennetou.

C^{nc} d'Orçay : Bords d'un fossé dans le bourg.

C^{nc} de Pouillé : Lisière d'un bois près d'un ravin.

330. E. parviflorum Schreb. Juillet-septembre.

— Marécages, bords des eaux, c.

C^{ne} de Lanthenay : Fossé longeant l'étang du Lieu.

331. E. hirsutum L. Juin-juillet. — Bords des eaux, c. Plus particulièrement aux bords des fossés longeant la chaussée du canal du Berry et des chambres d'emprunt qui le bordent, communes de Villefranche et de Gièvres.

C^{ne} de Maray : Fossé fangeux bordant la prairie de Sigonneau, etc.

332. E. angustifolium L. Juin-juillet. — Bois marécageux, R.R.

C^{ne} de Loreux : *Forêt de Bruadan, bords de l'allée du Roi, entre deux ronds-points, sur une très petite étendue.*

C^{ne} de Marcilly-en-Gault : *Forêt de Bruadan, sur le côté sud de la route de Millançay à Marcilly, dans une clairière marécageuse.* Ces deux localités ont disparu.

G. 120. ŒNOTHERA L.

333. Œ. biennis L. Juin-août. — Val du Cher, val de la Sauldre, A.C.

G. 121. ISNARDIA L.

334. I. palustris L. (*Ludwigia nitida* Spreng.)

Juin-août. — Ruisseaux, fossés inondés, bords des étangs, c.

C^{ne} de Lanthenay : Le Rantin à Queue-de-Loup, — fossé longeant l'étang du Lieu, rive droite.

C^{ne} de Pruniers : Le ruisseau de Bâtarde près de la Cornuère.

C^{ne} de Vernou : *Etang de Grosaulne*.

C^{ne} de Villeherviers : Le Rantin à Queue-de-Loup, — le Grand-Fossé au-dessous de la Doubletière.

C^{ne} de Langon : Gardoir de Bois-au-Frère.

C^{ne} de Villefranche : Contre-fossés du canal du Berry entre les ponts de Villebrette et de l'Escouriou.

C^{ne} de Gièvres : Marécages aux Petits-Étangs.

C^{ne} de Lassay : Fossé d'écoulement de l'étang Pâris.


C^{ne} de Marcilly-en-Gault : Marécages au bas de Boisquillon précédant la queue de l'étang de Bièvre.

Je l'ai trouvé encore communes de Loreux, Milançay, — Neung-sur-Beuvron, Villeny, — Salbris, La Ferté-Imbault, Selles-St-Denis, Theillay, — Gy, etc.

G. 122. CIRCÆA L.

335. C. lutetiana L. Juillet-août. — Haies et bois humides, P.R.

- C^{ne} de Loreux : Haie d'un pré à l'angle des chemins de Rosière à la Gravelle et de Lavau à la Gravelle, — bas-fonds d'un taillis à Bellefontaine.
- C^{ne} de Pruniers : *Haie occidentale du grand pâtureau de la Cornuère* d'où il a disparu.
- C^{ne} de Vernou : Parc du château de la Borde dans une futaie sise entre l'allée de l'Épinière et le ruisseau descendant au château.
- C^{ne} de Villeherviers : Bas du parc du Portail.
- C^{ne} de Langon : Parc de Préjeux.
- C^{ne} de Saint-Julien : Garenne de Valette, — bords du ruisseau dans le pâtureau boisé sis au sud et près de la route de St-Loup, vis-à-vis Olivet.
- C^{ne} de St-Loup : Parties basses des bois de la côte du Cher entre Sauveterre et St-Loup, — bords du ruisseau de la Grange.
- C^{ne} de Pierrefitte : Val de la Sauldre, rive droite, en amont du pont des Alicourts.
- C^{ne} de Gièvres : Terrains spongieux en amont de Planche-Morand.
- C^{ne} de Chémery : Bords d'un fossé à l'entrée d'un bois près les Buissons.



F. XXXII. HAROLAGEÆ R. BROWN.

G. 123. MYRIOPHYLLUM L.

336. M. verticillatum L. Juin-juillet. —
Fosses, A.R.

C^{ne} de Lanthenay : Fosse communiquant avec la
Sauldre, près et en amont du moulin de Lon-
guevalle.

C^{ne} de Pruniers : *Fosse du val de la Sauldre entre
Beauvais et les Quatre-Roues.*

C^{ne} de Langon : Parc de Préjeux.

C^{ne} de Villefranche : *Fosse dans l'île de l'Escou-
riou*, — contre-fossé du canal du Berry, rive
droite, entre les ponts de Villebrette et de l'Es-
couriou.

C^{ne} de Marcilly-en-Gault : Trou de bonde et
fossé d'écoulement de l'étang bordant la route
de Marcilly à Neung, immédiatement après le
chemin de cette route à Boisquillon.

C^{ne} de Gy : Étang sis au bas des Thuilleries, près
des limites de Lassay et de Gy.

337. M. spicatum L. Juin-août. — Eaux pai-
sibles, A.C.

C^{ne} de Romorantin : Fosse entre les marnières et
l'ancien étang des Monteaux.

C^{ne} de Lanthenay : *Marnières de la Dabinerie*, —
étang de Courmin.

C^{ne} de Langon : Étang des Petits-Berthets.

C^{ne} de Villefranche : Contre-fossé du canal du
Berry, rive droite, entre les ponts de Villebrette
et de l'Escouriou.

C^{ne} de Gièvres : Fosse dans le val du Cher, bor-
dant l'ancien chemin de Gièvres à Chabris.

C^{ne} de Soings : Lac de Soings.

338. M. alterniflorum D.C. Mai-juillet. —
Étangs et fosses, c.

C^{ne} de Loreux : Étang de Masinière, — fosse con-
tiguë à l'étang Dernier.

C^{ne} de Pruniers : *Étang de la Pomerie* (détruit), —
fosse dans des bruyères sises entre les Landes et
la Chapelle, — *fosse dans le val de la Sauldre*,
rive gauche, entre Beauvais et les Quatre-Roues, —
la Sauldre au gué des Moulins-Neufs, — fosse
bordant le chemin de l'Abbaye aux Brésolles.

C^{ne} de Villeherviers : *Étang Bazin* (détruit), —
fosse dans un pâtureau du Clos-Thion près des
Fontenils.

C^{ne} de Lassay : Petit étang dans des bruyères près
et en amont du château du Moulin.

C^{ne} de Mur : Fosse bordant la route de Mur à
Soings.

Je l'ai trouvé encore communes de Lanthenay, Millançay, Veilleins, — Chaumont-sur-Tha-ronne, — Salbris.

G. 124. TRAPA L.

339. T. natans L. Juin-septembre. — Étangs, R.

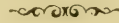
C^{ne} de Courmemin : Étang de Vilpale près Vau-
lieu (Segret).

C^{ne} de Loreux : Étang d'En-Haut, R.R., — étang
d'En-Bas, — étang Dernier ou Regnier, C.C.

C^{ne} de Pruniers : *Étang de la Pomerie* (détruit).

C^{ne} de Vernou : Petit étang près et à l'est des
Nardillays.

C^{ne} de Lassay : Étang-Neuf.



F. XXXIII. HIPPURIDEÆ LINK.

G. 125. HIPPURIS L.

340. H. vulgaris L. Mai-juillet.

C^{ne} de Villefranche : Canal du Berry entre Ville-
brette et l'Escouriou, trouvé trois fois, — *bords
du Cher à l'abreuvoir des bestiaux de Villebrette.*



F. XXXIV. CALLITRICHINEÆ LINK.

G. 126. CALLITRICHE Scop.

341. C. stagnalis Scop. Avril-mai-juin. —
Eaux tranquilles, ruisseaux, c.

342. C. verna Kütz. Avril-mai-juin. — Eaux tranquilles et ruisseaux, c.

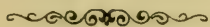
Var. à fruits pédonculés (*C. pedunculata* D.C.)
Sous cette dernière forme, je l'ai observé notamment :

C^{ne} de Lanthenay : *Fossé du chemin longeant les terres de la Dabinerie, immédiatement avant l'allée de Longueville*, — fossé du chemin près la Malicorne, — bords desséchés de l'étang de Courmin sur le sable où il simulait l'*Elatine paludosa*.

C^{ne} de Pruniers : Fossé de l'allée de Longueville en allant à la Cornuère.

343. C. hamulata Kütz. Avril-mai. — Eaux tranquilles.

C^{ne} de Loreux : *Large fossé longeant au nord la route de Romorantin à Salbris vers la borne kilométrique 10*. Il y était abondant mais menace de disparaître par le développement des arbres entourant ce fossé.



F. XXXV. CERATOPHYLLÆ GRAY.

G. 127. CERATOPHYLLUM L.

344. C. submersum L. Juillet-septembre. —
Eaux dormantes, r.

C^{ne} de Pruniers : *Fossé entre le jardin et la maison de Champleroy* (le fossé a été détruit).

C^{ne} de Villefranche : Fossé-canal à la Commanderie, — marais dit Mazas entre la Demanchère et la Richaudière, — fosses d'emprunt du canal du Berry entre les ponts de Villebrette et de l'Escouriou.

C^{ne} de Selles-sur-Cher : Lit du Cher dans une fosse isolée au bas du parc du château.

C^{ne} de Gièvres : Large fossé d'enceinte côté nord, au-dessous de la Grange de Rère près de la route de Chabris.


345. C. demersum L. Juillet-août. — Étangs, mares, fosses.

Ne fructifie pas toujours. Je l'ai récolté en fruits.

C^{ne} de Lanthenay : Étang de la Pesnière, — fosse communiquant avec la Sauldre, immédiatement en amont de Longuevalle.

C^{ne} de Marcilly-en-Gault : Au bas de la chaussée de l'étang de Courcelle dans une des fosses.

C^{ne} de Lassay : Fossés du château du Moulin.



F. XXXVI. LYTHRARIÆ JUSS.

G. 128. LYTHRUM L.

346. L. Salicaria L. Juillet-août. — Bords des eaux, lieux humides, c.

347. L. Hyssopifolia L. Juillet-septembre. — Lieux humides et surtout bords des étangs, A.C.

Rare à tiges radicales.

C^{ne} de Lanthenay : Étang de la Pesnière, — fossé à l'est et près de cet étang.

C^{ne} de Loreux : Étang de la Harpe mis à sec.

C^{ne} de Millançay : Rive gauche de l'étang de Malzoné.

C^{ne} de Pruniers : *Bords de l'étang de la Châtre* (détruit).

C^{ne} de Veilleins : Bords de l'étang Fleuri.

C^{ne} de Vernou : Bords de l'étang de Theillay.

C^{ne} de Villeherviers : Affouillements à Béjarie, — moissons humides entre la Doubletière et la Rère.

C^{ne} de Villefranche : Bords d'une mare à la Bezar-
dière, — val du Cher.

C^{ne} de Marcilly-en-Gault : Bords de l'étang de
Bièvre.

C^{ne} de St-Viâtre : Bords de l'étang de Marcilly,
— bords de l'étang de Daublain.

Je l'ai en outre observé communes de Langon, —
La Ferté-Imbault, Selles-St-Denis, Theillay, —
Gy, Lassay.

G. 129. PEPLIS L.

348. P. Portula L. (*Ammania Portula* Baillon.)
Juillet-septembre. — Bords des ruisseaux, ma-
rais, étangs, fossés humides, c.c.



F. XXXVII. CUCURBITACEÆ JUSS.

G. 130. BRYONIA Jacq.

349. B. dioica Jacq. Mai-juillet. — Haies, buis-
sons, c.

On cultive à Romorantin : *Cucurbita maxima*,
Cucumis sativus et *Cucumis melo*.



 F. XXXVIII. PORTULACÆÆ. *Endl.*

G. 131. PORTULACA L.

350. P. oleracea L. Juin-septembre. — Jardins, vignes, cultures, c.

G. 132. MONTIA L.

351. M. fontana L. Avril-août.

Var. *minor* Koch. (*M. minor* Gmel.) Se trouve dans les moissons sablonneuses et humides, c.c.

Var. *major* D.C. (*M. rivularis* Gmel.) R. Se trouve dans les fossés aquatiques et filets d'eau.

C^{ne} de Romorantin : Aux Berthets, dans le fossé sud du chemin de la Fringale.

C^{ne} de Millançay : Fossé d'un pré spongieux s'écoulant dans la Bonneheure et bordant la route de Millançay à Vernou, près des Morinières.

C^{ne} de Pruniers : Fossé oriental de la route entre Beauvais et les Quatre-Roues.

C^{ne} de La Ferté-Imbault : Fossé de la route de Theillay entre le bourg de La Ferté-Imbault et le pont sur le Naon.

C^{ne} de Pierrefitte : Fossé nord de la route de Salbris à Pierrefitte, entre la Gravette et le pont de Pierrefitte.

C^{ne} de Souesmes : Marais au sud de Falaze, — ruisseau descendant la Sauldre en amont du pont de Pierrefitte.



F. XXXIX. PARONYCHIEÆ ST-HILAIRE.

G. 133. POLYCARPON L.

==== P. TETRAPHYLLUM L. Juin-octobre.

Jardin et cour de ma maison où il persiste à se reproduire depuis 1861 sans que je l'aie semé. Je ne l'ai pas observé ailleurs ; il a dû s'échapper de mon herbier. C'est une espèce tout au plus naturalisée.

G. 134. ILLECEBRUM L.

352. I. verticillatum L. Juillet-octobre. — Terrains sablonneux et humides, c.c., surtout dans les années humides.

G. 135. HERNIARIA L.

353. H. glabra L. Mai-septembre. — Grèves des rivières et des étangs, lieux sablonneux, c.

354. H. hirsuta L. Mai-septembre. — Grèves des rivières et des étangs, lieux sablonneux, c.

G. 136. CORRIGIOLA L.

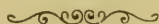
- 355. C. littoralis** L. Juin-octobre. — Grèves des rivières et des étangs, champs sablonneux et frais, c.

G. 137. SCLERANTHUS L.

- 356. S. annuus** L. Mai-octobre. — Moissons et terrains sablonneux, c.c.

Parfois la plante passe l'hiver et fleurit en avril, c'est alors le *Scleranthus biennis* de Reuter. Je l'ai récoltée ainsi communes de Pruniers, — Selles-St-Denis et Gièvres.

- 357. S. perennis** L. Mai-octobre. — Lieux sablonneux et incultes, bords des chemins, c.



F. XL. CRASSULACEÆ D. C.

G. 138. TILLÆA L.

- 358. T. mucosa** L. Mai-juin, reparait en septembre et novembre. — Terrains sablonneux, incultes et frais, chemins, sentiers, a.c.

C^{ne} de Romorantin : *Allées de mon jardin*.

C^{ne} de Lanthenay : Sentiers des vignes entre le chemin des Morts et la Nasse, — bords du chemin bas entre le Petit-Queue-de-Loup et le Grand-Vauvert.

C^{nc} de Loreux : *Chaussée entre les étangs d'En-Haut et d'En-Bas.*

C^{nc} de Pruniers : Chemin de Romorantin à Pruniers, — terre des Landes bordant le chemin de Romorantin à Bâtarde.

C^{nc} de Villeherviers : Chemin du Liot, — pelouses près de la Doubletière, — allée du parc et des vignes du Glandier.

C^{ncs} de Villefranche et de Gièvres : Sables contigus aux bois de l'Escouriou.

C^{nc} de Gy : Chemin de Lassay au moulin Tardieu ou Lardilleux.

Je l'ai trouvé encore communes de Millançay, — Vouzon, — Villeny, — Salbris, Marcilly-en-Gault, Pierrefitte, Selles-St-Denis, Theillay, etc. Devient plus rare.

G. 139. SEDUM L.

359. S. Telephium L. Août-septembre. — Bois, haies, lieux frais, A.C.

C^{nc} de Romorantin : Val du Rantin.

C^{nc} de Lanthenay : Vigne à l'angle de la route de Salbris et du chemin allant de Longuevalle à Queue-de-Loup.

C^{nc} de Pruniers : Val de la Sauldre à Champ-leroy.

C^{nc} de Villefranche : Haie du val du Cher en

amont de l'Escouriou, — climat des Courlis
aux environs de la Gaudinière.

C^{ne} de Marcilly-en-Gault : Forêt de Bruadan.

C^{ne} de Souesmes : Parties boisées du val de la
petite Sauldre.

C^{ne} de Selles-sur-Cher : En bas de la Colinière.

C^{ne} de Gièvres : Haies du val du Cher.

360. S. Cepæa L. Juillet-août. — Pied des
haies, c.

361. S. rubens L. Juillet-août. — Pied des
haies, talus gazonnés, bords des chemins, c.

362. S. pentandrum Boreau. (*Sedum villosum*
G. G.) Mai-juin. — Moissons humides et sa-
blonneuses, fossés et champs humides et sablon-
neux, c.

Le *Sedum villosum* L. type à 10 étamines n'a
jamais été observé en Sologne. Et ce qui peut
sembler extraordinaire c'est que MM. G. et G.
aient pris comme base de la division de leur
section *Cepæa* 10 étamines d'un côté, 5 étamines
de l'autre, et qu'ils aient placé dans la division
à 10 étamines le *Sedum villosum*, var. *pen-
tandrum*, qui n'en a jamais 10 mais presque
toujours 5, et qu'il l'aient considéré comme
une simple variété.

363. S. album L. Juin-juillet. — Vieux murs, toitures mal entretenues, c.c.

Var. *micranthum* D.C. (*Sedum micranthum* D.C. et G. G.)

C^{nc} de Pruniers : Talus de fossé du chemin de Romorantin à Pruniers près des Bardineaux, — fossé perpendiculaire au cours de la Sauldre près le gué des Moulins-Neufs.

C^{nc} de Villefranche : Grèves et oseraies du val du Cher, en amont de l'Escouriou.

C^{nc} de Gièvres : Grèves du Cher à Villedieu.

364. S. acre L. Mai-juin. — Bords des chemins, lieux pierreux, murs, c.

365. S. sexangulare L. (*S. Boloniense* Lois., *Sedum acre* B., *sexangulare* God.) Juillet. — Lieux pierreux, R.R.

C^{nc} de Châtres : Sur un dépôt de pierres bordant la rive droite du Cher, près et en amont du moulin Boutet.

366. S. reflexum L. Juin-juillet. — Bords des chemins, lieux incultes et pierreux, c.

367. S. elegans Lej. (*S. pruinaum* Link.) Juin. — Clairières des bois, pied des haies, talus des fossés, P.C.

C^{nc} de Pruniers : Talus d'un fossé perpendiculaire à la Sauldre, près le gué des Moulins-Neufs.

- C^{ne} de St-Julien : Bois bordant la route de St-Julien à La Chapelle-Montmartin, contigu au château de Valette.
- C^{ne} de St-Loup : Bois de la rive droite du Roulier, près la ferme du Roulier.
- C^{ne} de Selles-sur-Cher : Clairières du bois traversé par la route nationale de Selles à Blois.
- C^{ne} de Billy : Terre bordant au sud la route de Gy à Billy, — pied de la haie du chemin longeant le parc du château de Billy.
- C^{ne} de Soings : Bords de l'ancien chemin de Soings à Mur, près d'un taillis.
- C^{ne} de Gy : Pied de la haie du chemin longeant le parc du château de Gy.

G. 140. SEMPERVIVUM L.

- 368. S. tectorum** L. Juillet. — Toitures en chaume, dont le nombre diminue chaque année, A.C. autrefois, R.R. aujourd'hui.



F. XLI. GROSSULARIÆ D.C.

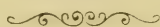
G. 141. RIBES. L.

- 369. R. Uva-crispa** L. Fl. avril, fr. juillet. — Haies, c.

370. R. rubrum ^{L.} Avril-mai. — Haies et buissons.

c. dans le val du Cher, a.c. dans le val de la Sauldre, r. ailleurs.

C^{ne} de La Ferté-St-Cyr : Près Villabry.



F. XLII. SAXIFRAGEÆ JUSS.

G. 142. SAXIFRAGA L.


371. S. granulata L. Fin avril-juin. — Prés hauts et secs, ados des fossés, bords des bois, c.c.

372. S. tridactylites L. Avril-juin. — Champs sablonneux, toitures mal entretenues, c.c.

Autres Espèces de Loir-et-Cher à rechercher :

CHRYSOSPENIUM OPPOSITIFOLIUM L. Comm. de Sargé, arr. de Vendôme (L. Legué).

CHRYSOSPENIUM ALTERNIFOLIUM L. Comm. de Choue, arr. de Vendôme (Léon Legué).



F. XLIII. UMBELLIFERÆ JUSS.

G. 143. DAUCUS L.

373. D. Carota L. Juin-octobre. — Prés, pâturages, champs, c.c.

G. 144. TURGENIA Hoffm.

374. T. latifolia Hoffm. Juin-juillet. — Moissons des terrains calcaires où il est a.c. Ne se trouve pas ailleurs.

C^{nc} de Romorantin : Moissons de la Richaudière.

C^{nc} de Pruniers : Moissons calcaires de la Besaudière, de la Gascetière, de la Maison-Blanche.

C^{nc} de Maray : Moissons de Daluet.

C^{nc} de Villefranche : Moissons de la Gaudinière au Pérou, dans l'ancien pâtureau de Montauger.

C^{nc} de Billy : Moissons du Tertre-Blanc.

C^{nc} de Gièvres : Moissons du Vivier, de la Prévostière, du Poulinat.

C^{nc} de Châteaueux : Moissons à Péquignon.

C^{nc} de Chémery : Moissons de la Morellerie.

C^{nc} de Meusnes : Moissons à Quinçay.

G. 145. CAUCALIS L.

375. C. daucoides L. Mai-juillet.

a.c. dans les moissons des terrains calcaires seu-

lement. Dans les mêmes localités que le *Turgenia latifolia Hoffm.*, et de plus :

Cⁿe de Lanthenay : Moissons aux Guideaux.

G. 146. TORILIS Gmel.

376. T. Anthriscus Gmel. Juillet-août. — Haies, buissons, c.

377. T. helvetica Gmel. Juillet-août. — Haies, buissons, c.

378. T. nodosa Gœrtn. Juin-juillet. — Pied des haies, lieux secs, surtout des terrains calcaires, A.R.

Cⁿe de Lanthenay : *Talus bordant le chemin creux près Moscou*, — talus gazonnés du chemin des Verdons, près de Mousseaux.

Cⁿe de Pruniers : Abords de l'église.

Cⁿe de Villefranche : Pentes méridionales entre Villebrette et le canal du Berry.

Cⁿe de Gièvres : Abords de Jaugy, — champs des Calabres, — du Poulinat.

G. 147. LASERPITIUM L.

379. L. latifolium L. Var. *Aspera*. Juillet-août. — Bois, R.R.

Cⁿe de Noyers : Forêt de Grosbois, près à l'est et au nord des carrières de Belleroche.

G. 148. ANGELICA L.

380. A. sylvestris L. Juillet-août. — Bords des eaux, près et pâtureaux humides, c.c.

C^{ne} de Villeherviers : Bords du Grand-Fossé.

C^{ne} de Maray : Bords du ruisseau de Daluet.

C^{nes} de Villefranche et de Gièvres : Bords du canal du Berry et val du Cher.

C^{ne} de Theillay : Val de la Rère.

C^{ne} de Gy : Val de la Croisne.

G. 149. PEUCEDANUM D.C.

381. P. parisiense D.C. Juillet-septembre. — Bois, landes, pâtureaux, c.

382. P. Oreoselinum Mœnch. Août. — Bois, buissons, pâturages, A.C.

C^{ne} de Romorantin : Bords de la route entre la Ratière et Longuevalle, R.R., — terres à l'ouest des bruyères des Monteaux, — bruyères des Monteaux.

C^{re} de Pruniers : Val de la Sauldre, rive droite, pâtureau de Marmagne, — terres des Moulins-Neufs, — lisières d'un bois aux Verrières.

C^{ne} de Villeherviers : Val de la Sauldre, rive gauche, vis-à-vis Moulin-Neuf.

C^{ne} de Gy : Région de nombreux marais de la rive droite de la Croisne.

- 383. P. palustre** Moench. Juillet-septembr. —
Marais et bords des étangs et cours d'eau marécageux, A.C.
- C^{ne} de Vernou : Bords du Néant près le château de Villeneuve et la ferme de Lanoue.
- C^{ne} de Villeherviers : Marais de la rive gauche de la Sauldre, à mi-côte et vis-à-vis l'île de Trécy.
- C^{ne} de Vouzon : Prairie du ruisseau allant de Cosseneux à Bezon.
- C^{ne} de Neung-sur-Beuvron : Étang de Vilcou, — bois entre deux étangs vis-à-vis le Grand-Soupeau.
- C^{ne} de La Ferté-Beauharnais : Bords du Beuvron.
- C^{ne} de Montrieux : Bords du Beuvron, rive droite, vis-à-vis la Gauchère.
- C^{nes} de Salbris, La Ferté-Imbault et St-Viâtre : Bords du Méan, A.C.
- C^{ne} de La Ferté-Imbault : Bois de l'étang de l'Écluse.
- C^{ne} de Pierrefitte : Rive droite de la Boute-Vive entre le pont et le gué de Cerbois, R.R.
- C^{ne} de Marcilly : Au bas de la chaussée de l'étang Long.
- C^{ne} de St-Viâtre : Marécages à la queue de l'étang de Favelle.

C^{ne} de Souesmes : Vallée de la Boute-Morte à l'ouest de la route de Souesmes à Brinon, — bois marécageux de Bois-Rosé traversé par le ruisseau des Marais.

C^{ne} de Gy : Marais nombreux de la rive droite de la Croisne en se rapprochant de Piedsauvron, c.c.

G. 150. PASTINACA L.

384. P. sativa L. Var. *sylvestris* D.C. Août-septembre. — Terrains frais et calcaires, r.

C^{nes} de Romorantin et Lanthenay : Terres calcaires sur les limites des deux communes, aux Verdons et aux Chailloux.

C^{ne} de Gièvres : Large fossé d'enceinte au-dessous et au nord de la Grange de Rère.

C^{ne} de Châtillon-sur-Cher : Bords du chemin bas des bois de la Cave.

G. 151. HERACLEUM L.

385. H. Sphondylium L. Juillet-octobre. — Prés humides, fossés humides, bords du canal du Berry, c.

G. 152. TORDYLIUM L.

386. T. maximum L. Juillet-août. — Moissons, bords des haies, a.c. aux environs de Romorantin.

Je l'ai trouvé communes de Romorantin, Lan-

thenay, Villeherviers, — Mennetou, La Chapelle-Montmartin, St-Julien, — Selles-St-Denis, — Gièvres.

G. 153. SILAUS Bess.

387. S. pratensis Bess. Juillet-septembre. — Bois, pâturieux, pacages, c.

G. 154. SESELI L.

388. S. montanum L. Août-septembre. — Pelouses sèches et calcaires, r.

C^{ne} de Billy : Carrières du Tertre-Blanc, r.

C^{ne} de Noyers : Carrières de Belleruche.

389. S. coloratum Ehrh. (*Seseli annuum* L.)
Août-octobre.

C^{ne} de Romorantin : Bruyères des Monteaux, c.c.
Mais depuis le défrichement de ces bruyères la plante n'existe plus que dans les chemins qui les traversaient.

G. 155. FÆNICULUM Gœrtn.

390. F. vulgare Gœrtn. Juillet-août. — Lieux secs, bords des chemins, r.r.

C^{ne} de Selles-Cher : Bords du chemin faisant suite au hameau de la Thizardière, sur la hauteur entre deux écluses du canal du Berry.

C^{ne} de Noyers : Carrières de Belleruche.

Ça et là près des habitations, où il n'est pas spontané.

G. 156. *ÆTHUSA* L.

- 391. *Æ. Cynapium* L.** Juillet-septembre. — Jardins, cultures, pied des haies, voisinages des habitations, c.

G. 157. *CENANTHE* L.

- 392. *Æ. pimpinelloides* L.** Juin-juillet. — Prés, pacages, pâturaux, a.c. dans le val du Cher, r. ailleurs.

C^{ne} de Millançay : Bords du chemin allant de la Bourdinière à la route départementale n^o 1.

C^{ne} de Pruniers : Prés du confluent du ruisseau de Marmagne, — près de la rive gauche de ce ruisseau en amont et près du pont de la route de Pruniers à Romorantin.

C^{ne} de Villeherviers : Prés de la Sauldre au Portail et à Trécy, r.

C^{ne} de La Chapelle-Montmartin : Bois bordant la route de La Chapelle à St-Julien, — bois au sud du bourg, — parties basses des tailles de Ruines.

C^{ne} de Maray : Bois futaie de Bel-Air sur le bord d'un pré.

C^{ne} de St-Julien : Prés du val du Cher.

C^{ne} de St-Loup : Bois, pâturaux et près de la côte du Cher, — bois de la rive droite du Roulier près la ferme de ce nom.

C^{ne} de Villefranche : Prés et pâturages du val du Cher à l'Escouriou et en amont.

C^{ne} de Gièvres : Val du Cher, — prés hauts de Jaugy, — pâtureau de la Chesnaye.

Je l'ai trouvé en outre commune de Gy.

393. *Æ. Lachenalii* Gmel. Juillet-août. — Prés et fossés tourbeux ou humides, A.C.

C^{ne} de Romorantin : Fossés et *bruyères des Montaux* (bruyères défrichées).

C^{ne} de Pruniers : Prés humides du ruisseau de Bâtarde près de la Cornuère et de la Besaudière, — prés des Verrières.

C^{ne} de Villeherviers : Prés tourbeux de la Sauldre, particulièrement en amont du parc du Portail.

C^{ne} de Gy : Prés de la Croisne, près le bourg.

394. *Æ. peucedanifolia* Poll. Mai-juin. — Prés, pâturages humides, c.

395. *Æ. fistulosa* L. Juin-juillet. — Marécages, fossés marécageux, c.

396. *Æ. Phellandrium* L. Juillet-août. — Étangs, marais, c.

G. 158. BUPLEURUM L.

397. *B. rotundifolium* L. Juin-juillet. — Moissons des terrains calcaires, R.R.

393 (673)
non *Silvaifolia*
v. p. 520

C^{ne} de Villefranche-sur-Cher : Moissons bordant au sud l'allée de la Gaudinière dans la partie basse de l'ancien pâtureau de Montauger.

398. B. protractum Link. et Hoffm. Juin-juillet. — Moissons calcaires, R.R.

C^{ne} de Châtillon : Moissons de Péquignon.

399. B. tenuissimum L. Août-septembre. — Terres incultes, pelouses sèches dans le voisinage du calcaire, R.

C^{ne} de Pruniers : *Pacages incultes dans le val de la Sauldre, à l'ouest du pâtureau de Marmagne*, près du gué des Moulins-Neufs, — pacages des Nigaudières entre les marnières et la Sauldre.

C^{ne} de Vernou : Bords du chemin de la Muse au bourg de Vernou, près d'un étang.

C^{ne} de Villeherviers : Terres au nord et au sud des grandes marnières des Roches.

G. 159. BERULA Kock.

400. B. angustifolia Koch. (*Sium angustifolium* L.) Août-octobre. — Marais et fossés fangeux, c.

G. 160. PIMPINELLA L.

401. P. magna L. Juillet-septembre. — Prés, haies et bois humides, R.

C^{ne} de Pruniers : Pâtureau des Brésolles.

C^{ne} de Maray : La Pelaudière, — Daluet, — futaie de l'Orme-Charrier, — extrémité de la prairie de Doulçay opposée à la ferme.

C^{ne} de Salbris : Le Thou dans les prés de la rive droite de la Sauldre.

C^{ne} de Gièvres : Côté occidental d'un large fossé d'enceinte près et au nord de la Grange de Rère.

C^{ne} de Châtillon-sur-Cher : Bois de la Cave.

402. P. Saxifraga L. Juillet-octobre. — Pâturaux, bruyères, pelouses sèches, bords des chemins, c.c.

G. 161. BUNIUM G. G.

403. B. verticillatum G. G. (*Carum verticillatum* Koch., *Sium verticillatum* Lam.) Juillet-septembre. — Bois, pâturaux, bruyères, prés et pacages humides, c.

404. B. Bulbocastanum L. (*Carum Bulbocastanum* Koch., *Sium Bulbocastanum* Spreng., *Scandix Bulbocastanum* Mœnch.) Juin. — Champs cultivés, R.R.

C^{ne} de Gièvres : Champ des Calabres, 1 seul pied.

C^{ne} de Mur : Terres à l'ouest du château de Fontjouan, au nord des bois de ce château, entre deux étangs, R.R.

G. 162. SISON L.

405. S. Amomum L. Juillet-septembre. — Bois et bords des fossés humides dans les terrains calcaires, R.R.

C^{ne} de Lanthenay : Haie et fossé occidental de la rue des Verdons vers son milieu, R.R., — chemin entre la rue des Verdons et l'ancien petit pâtureau de la Dabinerie, R.R.

C^{ne} de Mennetou : Pentes herbeuses du large fossé séparant le canal du Berry de la route de Nevers à Tours, — haie de cette route près et à l'ouest de Mennetou.

C^{ne} de Maray : Placier entre la route et les communs de la Plaudière, — les Béliards au bord des haies des prairies, — bords d'un fossé humide s'écoulant vers la Prée entre Daluet et Sigonneau.

C^{ne} de St-Julien : *Sentier dans le bas de la garenne de Valette.*

C^{ne} de Gièvres : Bords d'un large fossé d'enceinte au-dessous et au nord de la Grange de Rère.

C^{ne} de Rougeou : Pied d'une haie à Bois-Biffaut sur les limites de Rougeou et de Chémery.

G. 163. HELOSCIADIUM Koch.

406. H. nodiflorum Koch. (*Apium nodiflorum*)

Rchb.) Juillet-septembre. — Ruisseaux, fossés aqueux, c.c.

407. H. inundatum Koch. (*Apium inundatum* *Rchb.*) Mai-juin. — Mares, fossés inondés, étangs, c. Notamment :

C^{ne} de Romorantin : Mare bordant à l'est le chemin de Romorantin à St-Marc.

C^{ne} de Lanthenay : Fosses d'extraction de terres glaises près et à l'ouest de la route de Romorantin à Vernou, — marais au sud de l'étang de Courmin, — étang de la Pesnière, — fosse entre les tailles du Lieu et la route de la forêt, vis-à-vis la ferme des Bruyères.

C^{ne} de Villeherviers : Fosses dans les bruyères du Portail à l'est du parc, — le Riau-Mabon près la route de la Fringale.

C^{ne} de Pruniers : Fosses dans des bruyères entre les fermes des Landes et de la Chapelle, — marais dans des bruyères contiguës aux marnières de la Cornuère.

C^{ne} de Langon : Gardoir de Bois-au-Frère.

C^{ne} de Villefranche : Fosses dans les prés et les pacages bordant la terre du Pérou.

C^{ne} de La Ferté-Imbault : Canal traversé par la route de Romorantin à Salbris entre le pont sur la Sauldre et le bourg de La Ferté-Imbault.

Je l'ai ~~pas~~ trouvé encore communes de Loreux, Veilleins, Vernou, — Mennetou, — Dhuizon, Montrieux, — Salbris, St-Viâtre, Selles-St-Denis, Souesmes, — Selles-sur-Cher, Gièvres, Gy, Lassay, Mur.

G. 164. PETROSELINUM Koch.

408. P. segetum Koch. (*Sium segetum* Lam., *Sison segetum* L.) Août. — Pied des haies, pelouses sèches, calcaires ou argileusés, R.R.

C^{ne} de Romorantin : *Haie orientale du chemin des Petits-Guideaux, près des limites de la commune de Lanthenay*, R.R.

C^{ne} de Lanthenay : *Haie et pelouses du chemin des Grands-Guideaux*, où il a été détruit.

Je l'ai trouvé une fois abondamment dans des moissons bordant le chemin de la Malicorne, il n'y a pas reparu depuis.

G. 165. SCANDIX L.

409. S. Pecten-Veneris L. (*Cherophyllum rostratum* Lam.) Mai-juillet. — Moissons, c. surtout dans lesterrains calcaires.

G. 166. ANTHRISCUS Pers.

410. A. vulgaris Pers. (*Scandix Anthriscus* L.) Avril-juin. --- Pied des haies, vieux murs, A.C. Notamment :

C^{ne} de Romorantin : Les Crottés, les murs du Bas-Mail, le Grand-Jardin.

C^{ne} de Lanthenay : Le chemin creux au-delà de Moscou.

C^{ne} de Pruniers : Haie à l'entrée du pâtureau de la Gascetièrre, — haie du chemin entre le ruisseau de Bâtarde et la Cornuère.

411. A. sylvestris Hoffm. (*Cherophyllum sylvestre* L.) Mai. — Pelouses, bords des bois, R.R.R.

C^{ne} de Salbris : Pelouse sous la partie de la futaie bordant le chemin vis-à-vis l'aile occidentale du château du Chesne, où il est rare.

G. 167. CHÆROPHYLLUM L.

412. C. temulum L. (*Myrrhis temula* Spreng., *Scandix nutans* Mœnch., *Scandix temula* Roth.) Mai-juillet. — Haies, c.c.

G. 168. CONIUM L.

413. C. maculatum L. (*Cicuta major* Lam., *Coriandrum cicuta* Crantz., *Coriandrum maculatum* Roth.) Voisinage des habitations, décombres, terrains frais.

C^{ne} de Romorantin : Rue des Haies, — extrémité de la rue de Beauvais, — le Galop, — les Crottés, etc.

C^{ne} de Lanthenay : Cour des Granges.

Cⁿe de Maray : Grammont.

G. 169. HYDROCOTYLE L.

414. H. vulgaris L. Juin-octobre. — Bords des marais, des étangs et des fossés inondés, c.

G. 170. ERYNGIUM L.

415. E. campestre L. Juillet-octobre. — Lieux incultes, bords des chemins, c.

G. 171. SANICULA L.

416. S. europæa L. (*Sanicula officinalis* Gouan, *Caucalis sanicula* Crantz., *Astrantia diapensia* Scop.) Mai-juin. — Bois, A.C.

Cⁿe de Châtres : Pâtureau de Lezouer.

Cⁿe de St-Julien : Garenne de Valette, c.

Cⁿe de St-Loup : Bois et pâtureau bordant le ruisseau de la Grange, — bois de la côte du Cher entre Sauveterre et St-Loup.

Cⁿe de Villefranche : Pâtureau de Montauger (défriché).

Cⁿe de Billy : Parc du château de Billy.

Cⁿe de Gièvres : Bois de la Grange de Rère.

Cⁿe de Châtillon-sur-Cher : Bois de la Cave.

Cⁿe de St-Aignan : Parc du château.

Cⁿe de Noyers : Forêt de Grosbois, près les carrières de Belleroche.


Je l'ai trouvé en outre communes de Loreux,
Millançay, — Châteauvieux, Ségy.

Autres Espèces de Loir-et-Cher à rechercher :

- ORLAYA GRANDIFLORA Hoffm. Communes de Contres
et Tour, arr. de Blois (Franchet).
- SELINUM CARVIFOLIA L. Marais de Poulines, arr. de
Vendôme (Peltereau).
- PEUCEDANUM CERVARIA Lap. Avaray, arr. de Blois
(Roger et moi-même).
- BUPLEURUM ARISTATUM Bart. Chaussée-St-Victor, arr.
de Blois (D^r Monin).
- BUPLEURUM FALCATUM L. Env. de Blois (D^r Monin).
- BUPLEURUM AFFINE Sadler. Env. de Blois (Moreau et
Goussard).
- SIUM LATIFOLIUM L. Candé, arr. de Blois (Franchet).
- ÆGOPODIUM PODAGRARIA L. Env. de Blois (Mathonnet).
- AMMI MAJUS L. Avaray, arr. de Blois (Roger).
- FALCARIA RIVINI Host. La Chappe, arr. de Vendôme
(Mathonnet).
- HELOSCIADIUM REPENS Koch. Arr. de Vendôme (Pel-
tereau).
- CICUTA VIROSA L. Tour-en-Sologne, arr. de Blois
(Franchet et Mathonnet).

CONOPODIUM DENUDATUM Koch. Azé, arr. de Vendôme
(Legué).


L'*Apium graveolens*, souvent trouvé auprès des habitations, n'est spontané ni à Cour-Cheverny, ni à Montauger, commune de Villefranche, où je l'ai trouvé presque naturalisé. Même observation pour le *Smyrniium olusatrum*, indiqué à Blois et à St-Aignan.



F. XLIV. ARALIACEÆ JUSS.

G. 172. HEDERA L.

417. **H. Helix** L. Septembre-février. — Bois, troncs d'arbres, vieux murs, c.c.



F. XLV. CORNEÆ D.C.

G. 173. CORNUS L.

418. **C. sanguinea** L. Mai-juin. — Haies, c.

M. Franchet ne considère pas le *Cornus mas* L. comme spontané dans le département de Loir-et-Cher.



F. XLVI. LORANTHÆ JUSS. ET RICH.

G. 174. VISCUM L.

419. *V. album* L. Fl. mars-avril, fr. novembre.

Parasite sur les *Pyrus*, *Malus*, *Sorbus*, *Acer*, *Crataegus*, *Robinia*, *Populus*, c. M. Franchet l'a trouvé sur le *Quercus sessiliflora* dans le parc de Cheverny.



F. XLVII. CAPRIFOLIACEÆ RICH.

G. 175. ADOXA L.

420. *A. Moschatellina* L. Avril. — Haies, bois, pâturieux, R.

C^{ne} de St-Julien : Garenne et pâtureau de Vallette, c., — partie haute et occidentale d'un taillis près et à l'est d'Olivet, — angle d'un bois longeant à l'est la route de Graçay entre le bourg de St-Julien et les Terres-Rouges, — pied de haie longeant les prés du val du Cher à Chantemerle.

C^{ne} de La Ferté-St-Cyr : Haies et bois aux environs de Villabry.

G. 176. SAMBUCUS L.

421. *S. Ebulus* L. Juillet-août. — Champs stériles et frais des terrains argilo-calcaires.

c. seulement dans le canton de Mennetou et aussi dans le val du Cher, r. ailleurs.

C^{ne} de Lassay : Au pied des bâtiments de la ferme de Fourneau où il est spontané.

422. S. nigra L. Mai-août. — Haies, c.c.

La forme à feuilles laciniées se trouvait aux abords de Romorantin et a disparu.

G. 177. VIBURNUM L.

423. V. Lantana L. (*Vib. tomentosa* Lam.) Mai-juillet. — Bois, pâtureaux, a.c. dans les terrains calcaires seulement.

C^{ne} de Pruniers : Bois et pâtureaux de la Gasce-tière, — bois de l'Abbaye.

C^{ne} de Villeherviers : Pâtureau des Pelleteries, — pâtureau bordant la prairie de la rive droite de la Sauldre, près des Roches.

C^{ne} de Villefranche : Pâtureau de *Montauger* (défriché).

C^{ne} de Billy : Parc du château de Billy.

C^{ne} de Gièvres : *Bois de la Grange de Rère* (défriché).

C^{ne} de Châtillon-sur-Cher : Bois de la Cave.

C^{ne} de Noyers : Abords des carrières de Belle-roche.

424. V. Opulus L. (*Vib. lobatum* Lam., *Opulus glandulosus* Mærch.) Fl. juin, fr. août. — Bois et pâtureaux humides, bords des eaux, a.c. Notamment :

C^{ne} de Romorantin : Ile du moulin des Bruyères.

C^{ne} de Lanthenay : Presqu'île de Longuevalle.

C^{ne} de Villeherviers : Haie du pâtureau de Forêts, — val de la Sauldre en amont du Portail, — bords du Grand-Fossé à la Doubletière, — ancien pâtureau de la Gravelle.

C^{ne} de St-Loup : Bois de la côte du Cher entre Sauveterre et St-Loup.

C^{ne} de Neung-sur-Beuvron : Bois à Villemorand.

C^{ne} de Souesmes : Val de la petite Sauldre.

C^{ne} de Gy : Val de la Croisne à Piedsauvron.

C^{ne} de Châtillon-sur-Cher : Bas du coteau bordant la prairie de la Cave.

G. 178. LONICERA L.

425. L. Periclymenum L. Juin. — Haies, bois, buissons, c.



F. XLVIII. RUBIACEÆ JUSS.

G. 179. GALIUM Scop.

426. G. Crucjata Scop. (*Valantia Crucjata* L.,

Vaillantia Cruciata Lam.) Avril - juillet. —
Prairies, haies, buissons, pâturieux, c.

427. G. verum L. (*Galium luteum* Lam.) Juin.
— Prés, pelouses, bords des chemins, c.

428. G. elatum Thuill. (*G. Mollugo* L., *G. sylvaticum* Vill.) Mai-juin. — Haies, buissons, prairies.

429. G. erectum Huds. (*G. album* Vill., *G. Lucidum* Koch.) Mai-juin. — Bois.

Forêt de Bruadan.

430. G. sylvestre Poll. (*G. Bocconi* D.C., *G. nitidum* Thuill.) Juin-juillet. — Bois, pelouses sèches surtout dans les terrains calcaires, p.c.

C^{ne} de Pruniers : Terres de la Philippière.

C^{ne} de St-Loup : Pelouses au pied des bois bordant le Roulier, près la ferme du Roulier.

C^{ne} de Billy : Le Tertre-Blanc.

C^{ne} de Gièvres : Bois du Poulinat.

C^{ne} de Mur : Chaussée d'un ancien étang près et à l'ouest de la route de Romorantin à Blois, entre l'arche des Rois et Mur.

C^{ne} de Noyers : Carrières de Belleroche.

431. G. commutatum Jord. (*G. supinum* Bor.)
Juin. — R.R.

C^{ne} de Châteauvieux : Coteau de Péquignon.

432. G. palustre L. Mai-juin. — Marais, fossés humides, c.

Var. *rupicola* Desm.

C^{ne} de Loreux : Forêt de Bruadan, près la Favorite, R.R.

433. G. elongatum Presl. (*G. maximum* Mor.) Juillet. — Marais, fossés inondés.

C^{ne} de Villeherviers : Bords du Grand-Fossé à la Doubletière.

434. G. debile Desv. (*G. constrictum* Chaub.) juillet. — Marais, A.C. Notamment :

C^{ne} de Lanthenay : Marais entre les étangs de Courmin et de Nobière.

435. G. uliginosum L. (*G. spinulosum* Mérat.) Juillet-août. — Lieux marécageux, A.C.

C^{ne} de Romorantin : Mare de la rive gauche de la Sauldre, entre la ferme du Portail et le moulin des Bruyères.

C^{ne} de Villeherviers : Prés spongieux de la Sauldre, en amont du Portail et du pont de Villeherviers.

436. G. parisiense L. Juin-juillet. — Terrains calcaires, R.R.

Cⁿe de Pruniers : Terres calcaires de la Maison-Blanche, des deux côtés de l'allée des Quatre-Roues.

Cⁿe de Villeherviers : Pied extérieur occidental du mur d'enceinte de Moulin-Neuf.

Cⁿe de Noyers : Cultures au sud de la forêt de Grosbois, à l'est et près des carrières de Belle-roche.

437. G. Aparine L. (*Aparine hispida* Mœnch.)
Mai-juillet. — Haies, buissons, c.

438. G. tricorne With. (*Valantia triflora* Lam.)
Juin-juillet. — Moissons des terrains calcaires.

Cⁿe de Pruniers : Moissons de la Maison-Blanche, de l'Abbaye, de la Besaudière.

Cⁿe de Maray : Moissons de Daluet.

Cⁿe de Villefranche : Moissons calcaires de la Gaudinière.

Cⁿe de Billy : Moissons du Tertre-Blanc.

Cⁿe de Gièvres : Moissons du Vivier, du champ des Calabres.

Cⁿe de Châteaueux : Moissons de Péquignon.

Cⁿe de Thésée : Val du Cher, vis-à-vis la vallée de Chantereine.

G. 180. ASPERULA L.

439. A. cynanchica L. (*Asp. multiflor* Lap.)

Juin-juillet. — Pelouses sablonneuses et incultes, c.

440. A. arvensis L. Juin-août. — Moissons calcaires, R.R.

C^{ne} de Pruniers : Moissons calcaires de la Maison-Blanche.

C^{ne} de Maray : Daluet, au pied des bâtiments sur les pelouses où les graines des moissons ont dû être déposées.

C^{ne} de Chémery : Moissons bordant les carrières.

G. 181. SHERARDIA L.

441. S. arvensis L. Juillet-août. — Pelouses, champs cultivés, A.C. Notamment :

C^{ne} de Romorantin : Champ des Crottés.

C^{ne} de Pruniers : Terres de la Philippière.

C^{ne} de Veilleins : Bords de la route de Romorantin à Vèrnou, près de Montgiron.

C^{ne} de Langon : Val du Cher, c.

C^{ne} de Maray : Val du Cher.

C^{ne} de Châtillon-sur-Cher : Terres des environs de la Cave.

Autres Espèces de Loir-et-Cher à rechercher :

RUBIA PEREGRINA L. Communes de Celettes et de

Lavardin, arr. de Blois et de Vendôme (Franchet et moi-même.)

GALIUM DECOLORANS G.G. Cour-Cheverny, arr. de Blois (Franchet).

GALIUM GLAUCUM L. Abondant dans trois prairies à Cheverny, Cour-Cheverny et Mont, arr. de Blois (abbé Segret).

GALIUM AMBIGUUM G.G. Cour-Cheverny, arr. de Blois (Franchet).

ASPERULA ODORATA L. Choue, arr. de Vendôme (Legué).

CRUCIANELLA ANGUSTIFOLIA L. Mer, arr. de Blois (Legué).

J'ai reçu de MM. Moreau et Mathonnet le *Rubia Tinctorum*, récolté à Blois, où il était autrefois cultivé.



F. XLIX. VALERIANEÆ D.C.

G. 182. VALERIANA L.

442. V. officinalis L. Mai-juillet. — Bois humides, c. Notamment :

C^{nes} de Loreux et Millançay : Forêt de Bruadan.

C^{ne} de Vernou : Bois aux Augères.

C^{ne} de Villeherviers : Taille du marais Thion, —

taille bordant le chemin de la Fringale à l'angle du chemin de Fontenils, — taillis de la rive gauche du Rantin en amont de Queue-de-Loup.

C^{ne} de Gièvres : *Bois de la Grange de Rère* (défriché).

Je l'ai trouvé en outre communes de Langon, St-Loup, Villefranche, — Gy.

443. V. dioica L. Avril-juin. — Prés marécageux, bois et pâturaux humides, A.C. .

C^{ne} de Pruniers : Prés du ruisseau de Bâtarde voisins de la Besaudière et de la Cornuère, — pré des Verrières.

C^{ne} de Villeherviers : Bas du parc du Portail, — bords de la Sauldre en amont et en aval du pont de Villeherviers, — bords des fosses à la Grande-Biaule.

C^{ne} de Souesmes : Parc du château de Souesmes.

C^{ne} de Châtillon-sur-Cher : Prés humides de la Sauldre aux environs de la Cave.

Je l'ai trouvé en outre communes de Chaumont-sur-Tharonne, — Maray, St-Loup, — Salbris, — Gièvres, Mur.

G. 183. VALERIANELLA Poll.

444. V. olitoria Poll. (*Fedia olitoria* Vahl.)
Avril-mai. — Lieux cultivés, c.

445. V. carinata Lois. (*Fedia carinata* Rehb.)
Avril-mai. — Lieux cultivés, pied des haies, c.

446. V. Morisonii D.C. (*V. dentata* Koch.)
Juillet. — Moissons, r.

C^{ne} de Romorantin : Bords du chemin de la Richaudière à Villefranche, près la Richaudière.

C^{ne} de Pruniers : Moissons à la Cornuère, — moissons dans l'ancien pré des Verrières, — moissons à la Huraudière.

C^{ne} de Villefranche : *Moissons calcaires de la Gaudinière, où il varie à fruits glabres et velus.*

C^{ne} de Selles-St-Denis : Moissons bordant la route de Romorantin à Theillay, près et à l'ouest des Anges.

447. V. Auricula D.C. Juin-juillet. — Moissons, c.c.

Varie à fruits glabres et pubérulents.

448. V. eriocarpa Desv. (*Fedia eriocarpa* Rehb.)
Mai-juin. — Moissons, terres et champs calcaires.

C^{ne} de Romorantin : *Cultures dans la rue des Limousins.*

C^{ne} de Pruniers : Terres calcaires de la Gascetière, de la Maison-Blanche, de l'Abbaye, A.C.

C^{ne} de Billy : Terres calcaires du Tertre-Blanc.

C^{re} de Gièvres : Terres calcaires des Calabres, du Vivier, de Jaugy.

449. V. coronata D.C. (*V. hamata* Bast). —
Moissons calcaires, R.

C^{ne} de Soings : Moissons au nord du lac et surtout celles bordant la route de Soings à Contres, vers la borne 6.


C^{ne} de Châtillon-sur-Cher : Moissons bordant la route de Selles à Noyers, vers les limites de la commune de Billy, — bords du chemin haut entre le pont de Sauldre et la Cave.

C^{ne} de Noyers : Cultures au sud et sur la lisière de la forêt de Grosbois, à l'est des carrières de Belleruche.

C^{ne} de Thésée : Val du Cher, moissons vis-à-vis la vallée de Chantereine, R.R.

Autre Espèce de Loir-et-Cher à rechercher :

J'ai trouvé le *Centranthus ruber* D.C. sur le talus méridional de la route de Vierzon à Tours, commune de Monthou. Il y était abondant, mais sur une très petite étendue. Je l'y suppose accidentel.



F. L. DIPSACEÆ D.C.

G. 184. DIPSACUS Mill.

- 450. D. sylvestris** Mill. Août-octobre. —
Bords des chemins, champs incultes.

G. 185. CEPHALARIA G.G.

- 451. C. piloša** G.G. (*Dipsacus pilosus*) Août. —
Bois humides.

C^{ne} de Maray : Angle d'un petit bois humide con-
tigu au jardin potager de la Pelaudière, où il
n'a pas été semé.

G. 186. KNAUTIA Koch.


- 452. K. arvensis** Koch. Août-octobre. — c.
dans les terrains calcaires seulement.

G. 187. SCABIOSA L.

- 453. S. columbaria** L. Juillet-septembre. —
Prés secs et bruyères, c.

- 454. S. Succisa** L. (*Succisa pratensis* Mænb.)
Juillet-septembre. — Prés humides, clairières
marécageuses des bois et pâturaux, c.c.

Je ne retrouve plus dans les îles et aux bords de
la Sauldre le *Dipsacus Fullonum* accidentel et
provenant de graines échappées des fabriques de
draps.



F. LI. SYNANTHEREÆ RICH.

§ 1. — CORYMBIFERÆ JUSS.

G. 188. EUPATORIUM L.

455. E. cannabinum L. Juillet-août. — Fossés, bords des eaux, bois humides, c.

G. 189. PETASITES Mœench.

456. P. officinalis Mœench. (*Tussilago petasites* L.)
Avril.

C^{ne} de Gièvres : Levées de la rive droite et surtout de la rive gauche du canal du Berry, en regard et en amont du village de Gièvres, c.c.

C^{ne} de Chaon : Bords de l'eau, au fond de la cour d'entrée du château de Chaon, r.

C^{ne} de St-Viâtre : Fossé du jardin de la ferme des Noues.

G. 190. TUSSILAGO L.

457. T. Farfara L. (*T. vulgaris* Lam.) Mars-mai. — Pentès des anciennes marnières et terrains calcaires et humides, a.c.

C^{ne} de Romorantin : Marnières des Monteaux, — terres situées à l'extrémité du chemin des Arrogantes.

C^{ne} de Lanthenay : Carrières Moreux, etc.

Je l'ai trouvé communes de Pruniers, — Maray, St-Loup, — Salbris, — Selles-sur-Cher, Billy, Gièvres, etc.

G. 191. SOLIDAGO L.

458. S. Virga-aurea L. Septembre. — Bruyères, berges du chemin de fer du centre, c.c.

G. 192. ERIGERON L.

459. E. canadensis L. Juillet-août. — Champs, c.c.

460. E. acris L. Mai-juin, septembre-octobre. — Bruyères, pelouses, bords des chemins, c.

G. 193. BELLIS L.

461. B. perennis L. Avril-octobre. — Pelouses, prairies, c.c.

G. 194. ARNICA L.

462. A. montana L. Fin mai-juin. — Landes, pâturaux, pacages, clairières, et bords des bois un peu humides, a.c.

C^{ne} de Romorantin : *Bruyères des Monteaux* (défrichées).

C^{ne} de Lanthenay : *Bruyères de la rive gauche du Rantin au-dessous de Queue-de-Loup* (défrichées).

C^{ne} de Millançay : Bois bordant le chemin entre La Carelle et Fondemer, et surtout pré y faisant suite et séparant Millançay et Veilleins, c.c.

- C^{ne} de Pruniers : Pâtureau de Longueville, — pâtureau de la petite Robinière, — *landes bordant à l'est l'ancien étang de la Pomerie* (cultivé), — *bruyères bordant l'allée de Longueville en allant à la Cornuère*, — clairières des bois au sud-ouest de Bâtarde.
- C^{ne} de Vernou : Pacages du Chant-des-Bois, entre le bois bordant la route de Vernou et la prairie de la Bonneheure.
- C^{ne} de Villeherviers : *Bruyères de la rive droite de l'ancien étang de Cornilly* (défrichées), — bruyères aux abords de Béjarie, — pâtureau du Clos-Thion, près les Fontenils, c.c.
- C^{ne} de Chaumont-sur-Tharonne : Pré spongieux au bas de la chaussée de l'étang des Morettes, — environs du bourg de Chaumont.
- C^{ne} de Châtres : Pâtureau de Lezouer.
- C^{ne} de Dhuizon : Bois bordant la route de Romorantin à Dhuizon.
- C^{ne} de La Ferté-St-Cyr : Bois bordant la route de Dhuizon à La Ferté-St-Cyr.
- C^{ne} de Thoury : Bruyères bordant le chemin de Dhuizon à Thoury, vers la limite des deux communes.
- C^{ne} de Salbris : Bruyères spongieuses sur la rive gauche de la petite Sauldre, près et en aval de Champeaux.

C^{ne} de Marcilly-en-Gault : Bords de la prairie entre les étangs de l'Aulnay et de Courcelles.

C^{ne} de Pierrefitte : Bruyères contiguës au jardin du moulin de Boute, — abords de Cerbois.

C^{ne} de Selles-St-Denis : Pâtureau longeant le chemin de Selles-St-Denis à Veur, au sud-ouest de Sauldre.

C^{ne} de Souesmes : Pré de la rive droite de la Boute-Morte bordant le chemin ancien de Pierrefitte à Souesmes, — bruyères de la rive gauche de la petite Sauldre vers les limites du département, — bruyères de la rive droite de la petite Sauldre en aval de Montchauvert.

C^{ne} de Theillay : Bruyères bordant la route de Romorantin à Theillay près le château de Rère, — bruyères de la rive droite de la Rère en amont et près le pont de la Loge.

C^{ne} de Gièvres : *Pacage de la Berrerie contigu au pré du Chêne-Rabateux* (pacage cultivé).

C^{ne} de Gy : Bruyères de Boureau.

G. 195. **SENEGIO L.**

463. S. vulgaris L. Avril-octobre. — Lieux cultivés, c.c.

464. S. viscosus L. Juin-octobre. — Grèves et champs sablonneux, A.C.

C^{ne} de Romorantin : Terres aux Monteaux, R.

C^{ne} de Pruniers : Champs incultes et sablonneux bordant la route de Romorantin à Selles-sur-Cher près des Quatre-Roues.

C^{nes} de Mennetou, La Chapelle-Montmartin, St-Julien, Villefranche, etc., : Grèves du Cher.

C^{ne} de La Ferté-Imbault : Terre vis-à-vis les Jumeaux.

C^{ne} de Gièvres : Clairières bordant la route de Gièvres aux Nouïes à l'entrée des bois des Nouïes.

C^{ne} de Gy : Abords de Piedsauvron.

465. *S. sylvaticus* L. Juin-octobre. — Bords des champs, bois, c.c. dans la forêt de Bruadan et en outre communes de Courmemin, Pruniers, Veilleins, — Langon, — Neung, Montrieux, — Pierrefitte, Selles-St-Denis, — Lassay.

466. *S. adonidifolius* Lois. Juillet-août. — Lisières des bois, R.R.

C^{nes} de Lamotte-Beuvron et de Vouzon : Bois des Mahaudières dépendant de la ferme des Laudets, sur les limites des deux communes entre les routes de Souvigny et de Vouzon (localité unique où il est abondant).

467. *S. aquaticus* Huds. Juin-juillet. — Prairies humides, c.

Var. *erraticus* (*S. erraticus* Bert ?)

C^{ne} de Gièvres : Large fossé près le bois du Poulinat.

C^{ne} de Villefranche : Prés humides et val du Cher.

C^{ne} de Pruniers : Confluent du ruisseau de Bâtarde.

C^{ne} de Souesmes : Bords de la rive droite de la petite Sauldre au moulin de la Fosse-aux-Loups.

468. S. Jacobea L. Juin-août. — Bords des chemins, prés, pacages, c.

469. S. erucifolius L. Août-septembre. — Bords des chemins, des haies et pâturaux, a.c. seulement dans les terrains calcaires.

C^{ne} de Romorantin : Terres calcaires aux Arrogantes et aux Monteaux.

C^{ne} de Pruniers : Terres calcaires de la Maison-Blanche.

C^{ne} de Villefranche : *Pâtureau de Montauger*.

C^{ne} de Billy : Parc du château de Billy.

C^{ne} de Gy : Rive gauche de la Croisne, près le moulin de la Strèze.

G. 196. ARTEMISIA L.

470. A. vulgaris L. Août-octobre. — Haies, bords des rivières, c.

471. A. campestris L. Août-septembre.

c. dans le val et sur les coteaux du Cher.

A.C. dans le val et sur les coteaux de la Sauldre.

c. sur les coteaux nord et nord-ouest du lac de Soings. Çà et là ailleurs.

G. 197. LEUCANTHEMUM Lam.**472. L. vulgare** Lam. (*Chrysanthemum leucanthemum* L.) Juin-juillet. — Prés, bois dans les clairières, c.c.

== L. PARTHENIUM G. G. (*Pyrethrum parthenium* Sm.) — Pentès d'un chemin creux descendant rapidement au bourg de Langon. Quelques pieds seulement sans origine connue.

G. 198. MATRICARIA L.**473. M. Chamomilla** L. (*Chamomilla officinalis* Koch.) Juin-juillet. — Moissons.

C^{ne} de Maray : c.c.

C^{ne} de St-Loup : Moissons bordant la route de Sauveterre à St-Loup et de St-Loup à Maray.
R. ailleurs.

474. M inodora L. (*Pyrethrum inodorum* Sm., *Chrysanthemum inodorum* L.). Juin-juillet. — Champs, moissons, A.R.

C^{ne} de Vernou : Abords du Chant-des-Bois.

- C^{ne} de Maray : Abords de Daluet.
 C^{ne} de Salbris : Champ bordant la route de Toulouse au sud et près de Salbris.
 C^{ne} de Marcilly-en-Gault : La Charmois.
 C^{ne} d'Orçay : Bords de la route dans le bourg.
 C^{ne} de Theillay : Terre de la rive droite de la Rère en amont et près du pont de la Loge.
 C^{ne} de Billy : Coteau près le Theil.

G. 199. CHAMOMILLA Godron.

475. C. nobilis Godron. (*Anthemis nobilis* L., *Anthemis odorata* Lam.) Juillet-octobre. — Pelouses des chemins frais, des bords des étangs du val de la Sauldre et du val du Cher, c.c.

476. C. mixta God. (*Anthemis mixta* L., *Ormenis mixta* D.C., *Ormenis bicolor* Cass.) Juin-novembre. — Champs et moissons où il remplace souvent l'*Anthemis cotula*, c.c.

G. 200. ANTHEMIS L.

477. A. arvensis L. (*Anth. agrestis* Wallr.) Juin-juillet. — Grèves du Cher et de la Sauldre, R.R.

C^{ne} de Billy : Terres cultivées dans les carrières du Tertre-Blanc, R.R.

478. A. Cotula L. (*Anthem. fetida* Lam., *Maruta*

fetida Cass., *Maruta cotula* D.C.) Juillet-octobre. — Moissons, c.c.

G. 201. **ACHILLEA** L.

479. A. Millefolium L. Juin-septembre. — Bords des chemins, prés secs, c.c.

480. A. Ptarmica L. (*Ptarmica vulgaris* Clus.) Juin-août. — Terrains et prés humides, c.

G. 202. **BIDENS** L.

481. B. tripartita L. (*Bid. cannabina* Lam). Août-septembre. — Bords des eaux, fossés humides, c.c.

482. B. fastigiata Mich. (*B. radiata* Thuil.) Août-septembre. — Bords des eaux, étangs mis à sec, R.R.

C^{ne} de Millançay : *Étang de Millançay desséché*, d'où la culture l'a fait disparaître.

C^{ne} de Pruniers : Parties desséchées de l'étang de Bâtarde, trou de bonde de cet étang et ruisseau qu'il alimente jusque un peu au-delà de l'allée de Bâtarde, c.c. quand l'étang est desséché, nul quand il est en eau, R.R. dans le trou de bonde et le ruisseau.

483. B. cernua L. Août-septembre. — Bords des eaux, fossés fangeux, A.C. Notamment :

C^{ne} de Pruniers : Étang de Bâtarde, — trou de bonde de l'étang des Landes, — *Fossé aux*

Bardineaux bordant la route de Romorantin à Pruniers (en a disparu).

C^{ne} de Loreux : *Réservoir et étang de Rosière*.

C^{ne} de Veilleins : Mares à la ferme des Levées, — marais du Pavillon, — fosse au bas de la levée de l'étang de St-Hubert.

C^{ne} de Villefranche : Mare à Ste-Marthe.

C^{ne} de Neung-sur-Beuvron : Fossé d'écoulement de l'étang de Chemillon.

C^{ne} de Marcilly-en-Gault : Étang de l'Aunay, — étang de la Gravelle, — étang s'écoulant dans celui des Courcelles.

C^{ne} de St-Viâtre : Trou de bonde de l'étang de Lamotte.

C^{ne} de Gièvres : Fossé de la route de Romorantin à Chabris longeant le pâtureau de la Grange de Rère.

C^{ne} de Gy : Abords du moulin Tardieu ou Lardilleux.

C^{ne} de Lassay : Queue de l'Étang-Neuf.

C^{ne} de Soings : Bords du lac de Soings, c.c.

G. 203. CORVISARTIA Mérat.

484. C. Helenium Mérat. (*Inula Helenium* L., *Aster Helenium* Scop.) Juillet-août. — Bords des prairies et pâturaux humides, A.R.

- C^{ne} de Lanthenay : *Bords d'une fosse au Dreuillet.*
- C^{ne} de Loreux : Fossé derrière les bâtiments des Gasts et au pied de la haie séparant le jardin de la prairie.
- C^{ne} de Pruniers : Bords de la prairie au-dessous du jardin de la Touche.
- C^{ne} de Villeherviers : Pâtureau de la Gravelle, bordant la rive gauche de la Beauce (en majeure partie défriché), c.c.
- C^{ne} de Vernou : Bas-fonds du pâtureau de Chant-des-Bois, et d'après M. Segret à la Verlotière.
- C^{ne} de Maray : *Bas de la prairie à l'angle de la route de Mennetou*, — extrémité de la prairie de Doulçay opposée à la ferme.
- C^{ne} de Villefranche : Jardin et *pâtureau de Montanger* (le pâtureau est défriché).
- C^{ne} de Selles-St-Denis : Haie du jardin de la ferme des Grandes-Chalonnieres bordant la route de Theillay.
- C^{ne} de Lassay : Petit pré marécageux à la Bretonnière.

G. 204. INULA D.C.

485. I. Conyza D.C. (*Conyza Squarrosa* L., *Conyza vulgaris* Lam.) Août-septembre. — Bords

des chemins et des bois, terres incultes calcaires ou argileuses, A.C. Notamment :

C^{ne} de Lanthenay : Au nord-est du Lieu, — bords de la route de Romorantin à Salbris vers la borne numéro 2.

C^{ne} de Selles-sur-Cher : Pentes incultes entre le canal du Berry et le Cher, en aval de la Thizardière.

C^{ne} de Billy : Carrières du Tertre-Blanc, c.c.

C^{ne} de Gièvres : Talus d'un large fossé d'enceinte au-dessous et au nord de la Grange de Rère.

486. I. salicina L. (*Aster salicinus* Scop). Juillet-août). — Pâturages et prés humides et tourbeux, A.C.

C^{ne} de Romorantin : Chemin dans les anciennes bruyères des Monteaux.

C^{ne} de Lanthenay : Prés aux Étangs, — à la 1^{re} arche.

C^{ne} de Pruniers : Prés du ruisseau de Bâtarde, — près de la Besaudière et de la Cornuère, — pré des Verrières.

C^{ne} de Villeherviers : Bords du large fossé qui clôt à l'est le parc du Portail.

C^{ne} de Langon : Pâtureau boisé de Nocfond bordant la route de Selles-St-Denis à Mennetou, — bruyères de Bruleteau.

C^{ne} de Gièvres : Fossé au Poulinat.

C^{ne} de Gy : Val de la Croisne.

C^{ne} de Chémery : Prés humides voisins de Grenouillet.

C^{ne} de Meusnes : Rive droite du petit bras du Fouzon à Quinçay.

C^{ne} de Noyers : Forêt de Grosbois, mamelons voisins de la carrière de Mademoiselle.

487. I. britannica L. Juillet-août. — Bords des eaux.

C^{ne} de Romorantin : Fossé d'écoulement entre les Arrogantes et St-Marc.

C^{ne} de Lanthenay : Bords de la Sauldre dans la presqu'île de Longuevalle.

C^{ne} de Pruniers : Bords de la rive droite de la Sauldre en amont du bourg de Pruniers.

C^{ne} de Villeherviers : Bas-fonds dans la prairie de la rive droite de la Sauldre vis-à-vis les Roches.

C^{nes} de Villefranche, St-Julien, La Chapelle-Montmartin, Gièvres, Selles-sur-Cher ; Grèves et oseraies des bords du Cher, c.

G. 205. PULICARIA Gœrtn.

488. P. dysenterica Gœrtn. (*Inula dysenterica* Lam., *Inula Coniza* Lam., *Aster dysentericus*

All.) Septembre-octobre. — Fossés, haies des terrains frais, c.

489. P. vulgaris Gœrtn. (*Inula pulicaria* L., *Aster pulicaris* All.) Septembre-octobre. — Lieux fangeux, bords des étangs et des mares, grèves du Cher, c.

G. 206. CUPULARIA G.G.

490. C. graveolens G.G. (*Erigeron graveolens* L., *Solidago graveolens* Lam., *Inula graveolens* Desf.) Septembre. — Stations variables, terrains frais et siliceux, c. notamment :

C^{ne} de Lanthenay : Bords de la route de Blois, entre la Grange et l'ancien étang du Ponceau, — bords de la route de Romorantin à Veilleins, entre la Lande et Rangereux.

C^{ne} de Loreux : Bords de l'étang de la Harpe et environs, — bords du chemin de la forêt vis-à-vis l'étang des Fourneaux, — allée des Gasts à la route de Loreux.

C^{ne} de Prunières : Terre de Bâtarde bordant la route de Lassay, — terres de la Cornuère contiguës à celles du Rotay.

C^{ne} de Veilleins : Terres près la Pingottière, — terres des Levées près l'étang de la Gravelle, — terres près Tréfontaine.

C^{ne} de Vernou : Terre entre l'Artivière et la Maison-Neuve.

C^{ne} de Villeherviers : Allée des Gasts.

C^{ne} de Langon : Bords du chemin de la Fringale.

C^{ne} de La Ferté-Imbault : Terres vis-à-vis les Jumeaux.

C^{ne} de St-Viâtre : Étang de Favelle mis à sec.

C^{ne} de Gy : Environs du moulin de la Strèze, c.

C^{ne} de Lassay : Abords du Rotay, — étang Bezarde.

C^{ne} de Mur : Terres bordant la route de Mur à Soings et de Mur à Bracieux.

Je l'ai trouvé en outre communes de Courmemin, — Chaumont-sur-Tharonne, — St-Julien-sur-Cher.

G. 207. GNAPHALIUM L.

491. G. luteo-album L. Juillet-août. — Champs sablonneux et un peu humides, c.c.

492. G. uliginosum L. Juillet-août. — Fossés humides, bords des eaux, c.

G. 208. FILAGO Presl.

493. F. spatulata Presl. (*Filago Jussieui* Coss. et G.) Juin-septembre. — Champs calcaires.

C^{ne} de Maray : Terres calcaires de Daluet.

C^{ne} de Villefranche : Terres calcaires bordant le

chemin de fer de Romorantin à Villefranche,
entre la Gaudinière et la Richaudière.

C^{ne} de Billy : Le Tertre-Blanc.

C^{ne} de Gièvres : Terres calcaires du Vivier et de
la Colinière.

C^{ne} de Châteauvieux : Coteau de Péquignon.

C^{ne} de Thésée : Terre du bourg bordant le Cher.

494. F. germanica L. (*Gnaphalium germanicum*
Willd.) Juin-novembre. — Champs, bords
des chemins, c.

Varie à tomentum blanc-jaunâtre avec involucre
à pointes rougeâtres et à tomentum blanchâtre
avec involucre à pointes pâles.

495. F. arvensis L. (*Gnaphalium arvense* *Willd.*
Juillet-septembre. --- Lieux sablonneux, c.

496. F. minima Fries. (*Filago montana* *D.C.*,
Gnaphalium minimum *Sm.*, *Gnaphalium monta-*
num *Huds.*) Juillet. — Terres incultes et sa-
blonneuses, c.

G. 209. LOGFIA Cass.

497. L. subulata Cass. (*L. Gallica* *Coss. et G.*,
filago gallica *L.*, *filago filiformis* *Lam.*, *Gnapha-*
lium gallicum *Huds.*) Juillet-août. — Moissons,
a.c. Notamment :

- C^{ne} de Romorantin : Ancien étang des Monteaux.
 C^{ne} de Lanthenay : Moissons près et au nord du village, — bords de l'étang de la Flandrinière, — terre à la Lande, environs de Courmin.
 C^{ne} de Loreux : Moissons des Gasts près la ferme.
 C^{ne} de Pruniers : Val de la Sauldre au Grand-Village et en regard des Verrières.
 C^{ne} de Villeherviers : Moissons de Balletan.
 C^{ne} de St-Loup : Moissons bordant la route entre Olivet et Sauveterre, — moissons de la Grange.
 C^{ne} de Gy : Moissons bordant la route de Gy à Rougeou.
 C^{ne} de Châtillon-sur-Cher : Coteau inculte entre le Pont de Sauldre et la Cave.

G. 210. MICROPUS L.

498. M. erectus L. Juin-juillet. — Terres calcaires incultes, R.R.

- C^{ne} de Pruniers : Terre à l'ouest du bois de la Gascetière qui l'entoure de trois côtés, et terre à l'est de ce bois qui en est séparé par le chemin conduisant à la ferme.
 C^{ne} de Billy : Carrières du Tertre-Blanc.
 C^{ne} de Châteauvieux : Coteau de Péquignon.
 C^{ne} de Châtillon-sur-Cher : Clairières du bois de la Cave.

G. 211. CALENDULA L.

499. C. arvensis L. (*C. ceratosperma* Viv.)

Mai-octobre. — Vignes, jardins, R.R.

C^{ne} de Lanthenay : *Vigne bordant au sud-ouest la route de Romorantin à Lassay, sur une petite étendue seulement.*

C^{ne} de Pruniers : Jardin de la ferme de la Cornuère, — jardin du presbytère.

C^{ne} de Thésée : Vignes bordant la route de Thésée à Noyers.

Autres Espèces de Loir-et-Cher de ce 1^{er} paragraphe :

DORONICUM PLANTAGINEUM L. Commune de Candé, arr. de Blois (Franchet). Ce *Doronicum* se trouve dans le parc de l'ancien couvent du Lieu-Notre-Dame, commune de Lanthenay, et dans le parc de Jaugy, où il me paraît avoir été importé.

TANACETUM VULGARE L. Berges de la Loire (moi-même).

CHRYSANTHEMUM SEGETUM L. Communes de Cour-Cheverny et Pezou, arr. de Blois et de Vendôme (Franchet et Nouel).

GNAPHALIUM SYLVATICUM L. Commune de Marchenoir et forêt de Vendôme, arr. de Blois et de Vendôme (Roger et Nouel).

ANTENNARIA DIOICA Gœrtn. Arr. de Vendôme (Emile Desvaux).

On cultive en grand l'*Helianthus tuberosus* dans l'arrondissement, mais surtout communes de Vernou et de Selles-St-Denis.

§ 2. — CYNAROCEPHALÆ JUSS.

G. 212. SILYBUM Gœrtn.

500. S. Marianum Gœrtn. (*Silyb. maculatum Mœnch.*, *Carduus Marianus* L.) Juin. — Bords des chemins, R.R.

C^{ne} de Villeherviers : *Abords du cimetière où je l'avais toujours vu.* De nouveaux travaux semblent l'avoir détruit.

C^{ne} de Maray : Abords de Daluet (accidentel).

C^{ne} de Villefranche : *Emplacement restreint au sud des bâtiments de Villebrette.* Des dépôts de bois l'ont fait disparaître.

En 1890 il était à Romorantin sur un terrain inoccupé de la rue du Lys, d'où on l'a fait disparaître.

G. 213. ONOPORDON L.

501. O. Acanthium L. Juillet-août. — Lieux incultes, bords des chemins, c.

G. 214. **CIRSIUM** Scop.

502. C. lanceolatum Scop. (*Carduus lanceolatus* L., *Carduus vulgaris* Savi., *Cnicus lanceolatus* Hoffm.) Juillet-août. — Bords des chemins, champs incultes, c.

503. C. eriophorum Scop. (*Carduus eriophorus* L., *Cnicus eriophorus* Hoffm.) Juillet-septembre. — Terres incultes et bords des chemins des terrains calcaires, R.R.

C^{ne} de Maray : Pelouses contiguës à l'allée de Daluet, au bas de la Plaudière (quelques pieds seulement).

C^{ne} de Selles-sur-Cher : Bords du chemin au pied de la montée d'Avray.

C^{ne} de Billy : Voisinage d'habitations à mi-côte au-dessus du Theil.

C^{ne} de Gièvres : Bords de la route de Villefranche à Gièvres, --- terrains affouillés près la Planche-Morand.

504. C. palustre Scop. (*Carduus palustris* L., *Cnicus palustris* Hoffm.) Juillet-août. — Lieux marécageux, c.c.

× C. ANGLICO-PALUSTRE G.G. Juin. — Lieux marécageux au milieu de ses parents.

C^{ne} de Pruniers : Marécages près et à l'est de Bâtarde, au milieu de ses parents. (2 pieds seulement, Franchet) !

C^{ne} de Gy : Bords d'un marécage boisé sur la rive droite de la Croisne, dans le voisinage de Piedsauvron. (2 pieds seulement).

- 505. C. anglicum** Lob. (*Carduus anglicus* Lam., *Carduus pratensis* Huds., *Carduus dissectus* Vill., *Cnicus pratensis* Willd.) Mai-juillet. — Marécages et prés humides.

Uniflores et pluriflores, rarement à fleurs blanches, feuilles rarement pinnatifides et racines rarement renflées.

- 506. C. acaule** All. (*C. Allionii* Spenn., *Carduus acaulis* L., *Cnicus acaulis* Hoffm.) Juillet-août. — Pelouses, pacages, c.

- 507. C. arvensis** Scop. (*Serratula arvensis* L.) Juillet. — Moissons, c.

G. 215. CARDUUS Curt.

- 508. C. tenuiflorus** Curt. (*C. microcephalus* Gaud.) Mai-juin. — Bords des chemins, c. aux environs de Romorantin.

- 509. C. nutans** L. (*C. macrocephalus* St-Am.) Juin-juillet. — Terres au repos, bords des chemins, c.

Je l'ai trouvé à pédoncules courts, à fleurs rapprochées et à écailles des anthodes dressées.

G. 216. **CENTAUREA L.****510. L. amara L.** Août. — Terrains secs.

C^{ne} de Veilleins : Talus extérieur du fossé limitant les communes de Mur et de Veilleins, sur les bords de l'ancien étang Poulet.

C^{ne} de Lassay : Chaussée de l'étang Bezard.

Var. *Jacea L.* Juin-juillet. — Prés.

Var. *Serotina Bor.* Juillet-août. — Prés.

C^{ne} de Pruniers : Pré des Verrières.

C^{ne} de Villeherviers : Prairies de la rive gauche de la Rère, près et en amont du pont de la route de Romorantin à Theillay.

Les deux variétés ci-dessus ne sont-elles pas des espèces distinctes ?

511. C. nigra L. Juillet-août. — Buissons, bords des haies et des bois, A.C.

C^{ne} de Veilleins : Haies au-dessous de l'étang de Bordebure.

C^{ne} de Villeherviers : Rives du Grand-Fossé, — bords d'un taillis à Queue-de-Loup, — bois entre les Gasts et la Coudre.

C^{ne} d'Orçay : Bords du chemin d'Orçay au Grand-Village.

C^{ne} de Gy : Abords du moulin Tardieu ou Lardilleux.

Se trouve encore communes de Loreux et St-Viâtre.

512. C. Cyanus L. Juin-juillet. — Moissons, c.

513. C. Scabiosa L. Juin-juillet. — A.C., mais seulement dans les moissons des terrains calcaires.

C^{ne} de Lanthenay : Moissons aux Petits-Guideaux.

C^{ne} de Pruniers : Moissons calcaires de la Besaudière, de la Maison-Blanche.

C^{ne} de St-Julien : Moissons bordant la route de St-Julien à St-Loup.

C^{ne} de Billy : Moissons au Tertre-Blanc.

C^{ne} de Gièvres : Moissons calcaires du Vivier, de Jaugy, du champ des Calabres, etc.

Je l'ai trouvé encore communes de Selles-sur-Cher, Soings.

514. C. Calcitrapa L. (*Centaurea stellata* Lam.)
Juillet-août. — Bords des chemins, c.c.

Une variété à fleurs blanches se trouve commune de Lanthenay, rue des Verdons.

G. 217. KENTROPHYLLUM D.C.

515. K. lanatum D.C. (*Cartamus lanatus* L.,
Centaurea Lanata D.C.) Juillet-août. — Bords

des chemins. A.C., mais seulement dans les terrains calcaires.

C^{ne} de Lanthenay : Abords de la ferme des Étangs.

C^{ne} de Pruniers : Abords de la Maison-Blanche.

C^{ne} de Selles-sur-Cher : Abords de la route de Selles à Blois.

C^{ne} de Billy : Le Tertre-Blanc.

C^{ne} de Gièvres : Bords du chemin de la Loge avant que d'arriver à Jaugy.

C^{ne} de Châtillon-sur-Cher : Abords de la Cave.

G. 218. SERRATULA L.

516. S. tinctoria L. (*Carduus tinctorius Scop.*)
Août-septembre. — Bois pâturaux, bruyères, c.

G. 219. CARLINA L.

517. C. vulgaris L. Juillet-septembre. — Bords des chemins, lieux secs et pierreux, c.

G. 220. LAPPA D.C.

518. L. minor D.C. Juillet-août. — Bords des chemins, voisinage des habitations, c.

519. L. major Gœrtn. (*L. officinalis All., Artium Lappa Willd.*) Juillet-octobre. — Lieux frais près des chemins et des habitations, r.

C^{ne} de Lanthenay : *Abords du Lieu.*

C^{ne} de Vernou : Derrière les bâtiments de Maria-

ville et au bord du chemin allant de Mariaville à la locature de Theillay.

C^{ne} de Maray : Pentes du chemin en regard des bâtiments de Sigonneau.

C^{ne} de Gièvres : Entre le pont de Pruniers et la Berrerie, — près de Jaugy et dans le val du Cher en amont de Jaugy.

G. 221. XERANTHEMUM Sibth. et Sm.

520. X. cylindraceum Sibth. et Sm. Août-septembre. — Pentes arides et calcaires, R.R.

C^{ne} de Châtillon-sur-Cher : Pentes dominant le chemin bas entre le pont de Sauldre et la Cave, en se rapprochant de la Cave, c.c., — bords d'un sentier à mi-côte entre le village de Châtillon et Trévity, sur une petite étendue.

Autres Espèces de Loir-et-Cher de ce 2^e paragraphe :

à effacer ! ECHINOPS SPHÆROCEPHALUS L. Commune de Moudoubleau, arr. de Vendôme (Moreau). Spontanéité douteuse.

CIRSIUM OLERACEUM Scop. Commune de Verdes, arr. de Blois (Goussard).

CIRSIUM BULBOSUM D.C. Communes de Cour-Cheverny et de Huisseau, arr. de Blois et de Vendôme (Franchet et Nouel).

× *CIRSIUM PALUSTRE-BULBOSUM* (*C. Pratense* G.G.)
Vallée de la Loire, arr. de Blois (Franchet).

× *CIRSIUM BULBOSUM-ACAULE* (*C. medium* All.) Huisseau-en-Beauce, arr. de Vendôme (Franchet, flore de Loir-et-Cher, sous le nom de *Carduus pumilus*).

CARDUUS CRISPUS L. Commune de Lavardin, arr. de Vendôme (Peltreau).

CARDUNCELLUS MITISSIMUS D.C. Communes de Chitenay et Nourray, arr. de Blois et de Vendôme (Franchet).

CENTAUREA MACULOSA Lam. Commune de Montlivault, arr. de Blois (Franchet).

× *CENTAUREA MACULOSA-JACEA* (*C. ligerina* Franch.)

{ × *CENTAUREA NOUÉLII* FRANCH. Arr. de Vendôme.

{ × *CENTAUREA MYACANTHA* D.C. et *TRICHACANTHA* D.C. et à *C. Nouélie!*
Trouvé accidentellement arrond. de Vendôme par M. Nouel.

CENTAUREA SOLSTITIALIS L. Est accidentel et a été trouvé également à Romorantin.

§ 3. — LIGULIFLORÆ ^L ENDS.

G. 222. **CICHORIUM L.**

521. C. Intybus L. Août. — Bords des chemins, terrains calcaires et argileux, c.

G. 223. ARNOSERIS Gœrtn.

- 522. A. pusilla** Gœrtn. (*Hyoseris minima* L., *Lampsana pusilla* Willd., *Lampsana gracilis* Lam.) Juin-septembre. — Moissons des terrains sablonneux, c.

G. 224. LAMPSANA L.

- 523. L. communis** L. Juin-juillet. — Champs sablonneux cultivés, c.

G. 225. HYPOCHÆRIS L.

- 524. H. glabra** L. (*Hypochæris minima* Cyr., *Seriola ætensis* Lap.) Juin-juillet. — Moissons et champs sablonneux, c.

- 525. H. radicata** L. Mai-juillet. — Prés, bois, bords des champs et des chemins, c.c.

- 526. H. maculata** (*Achyrophorus maculatus* Scop.) Juin-juillet. — Bords des bois, pâtureaux, bruyères, A.C. autrefois.

C^{ne} de Romorantin : *Bruyères des Monteaux* (défrichées).

C^{ne} de Lanthenay : Bords des tailles du Lieu près des vignes.

C^{ne} de Pruniers : *Pâtureau des Granges* (défriché), — pâtureau de Longueville, — pâtureau de la Petite-Robinière, — *bruyères bordant l'allée de Longueville en allant à la Cornuère.*

- C^{ne} de Villeherviers : Pâtureau du Clos-Thion près des Fontenils, c.
- C^{ne} de Loreux : Taillis bordant l'allée des Gasts à la route de Loreux.
- C^{ne} de Dhuizon : Bois bordant la route de Romorantin à Dhuizon.
- C^{ne} de Thoury : Bruyères bordant la route de Dhuizon à Thoury, vers la limite des deux communes.
- C^{ne} de Billy : Bois traversé par la route de Rougeou à Billy, à 1 kilomètre de Vazelle.
- C^{ne} de Gy : Bruyères de Boureau.
- C^{ne} de Châtillon-sur-Cher : Ruban de bruyères large de 1 mètre environ bordant la route nationale de Nevers à Tours, entre les bornes 144 et 145.

G. 226. THRINCIA Roth.

527. T. hirta Roth. Juillet-octobre. -- Champs incultes, murs, pacages un peu humides, A.C.

- C^{ne} de Romorantin : Couronnement du mur du Grand-Jardin.
- C^{ne} de Lanthenay : Terre de la Lande dans des trèfles.
- C^{ne} de Loreux : Grèves de l'étang de la Harpe, etc.

G. 227. LEONTODON L.

528. L. autumnalis L. (*Hedypnois autumnalis* Vill., *Picris autumnalis* All.) Septembre-novembre. — Pacages, lieux incultes, bords des chemins, grèves du Cher, c.

529. L. proteiformis Vill. (*L. hispidus* L.) Juin-septembre. — Pacages, prés, levée du canal du Berry, c.

G. 228. PICRIS L.

530. P. hieracioides L. (*Crepis virgata* Lap.) Août-novembre. — Lieux incultes et pierreux des terrains calcaires ou argileux, A.C.

G. 229. SCORZONERA L.

531. S. humilis L. (*Scorzonera plantaginea* Schl.) Mai-juin. — Prés et pâturieux humides, c.c.

G. 230. PODOSPERMUM D.C.

532. P. laciniatum D.C. (*Scorzonera laciniata* L.) Juin. — Terrains calcaires et incultes.

C^{ne} de Billy : Carrières du Tertre-Blanc, R.R.

C^{ne} de Gièvres : *Terrains incultes de très peu d'étendue bordant la route de Romorantin à Selles-sur-Cher, à 9 ou 10 kilomètres de Romorantin.*

G. 231. TRAGOPOGON L.

533. T. pratensis L. Juin. — Prés et pacages secs, surtout des terrains calcaires, c.

534. T. orientalis L. (*T. undulatum* Jacq.)

Mai-juin. — Prés et pacages calcaires, R.R.

C^{ne} de Maray : Pacage bordant un ruisseau sur la limite de Daluet et de Grammont, R.R.

C^{ne} de La Ferté-Imbault : Parc du château, R.R.

C^{ne} de Noyers : Carrières de Belleroche, R.R.

535. T. major Jacq. Juin. — Prés et pacages secs, calcaires ou voisins du calcaire, A.R.

Le renflement du pédoncule est variable.

C^{ne} de Mennetou : Bords de la route de Selles-St-Denis à la descente de Mennetou.

C^{ne} de Pruniers : *Bords de l'allée des Quatre-Roues à la Maison-Blanche, dans un terrain inculte.*

C^{nes} de Villefranche et de Gièvres : Berges du canal du Berry, où le renflement du pédoncule est moindre.

C^{ne} de Billy : Coteau inculte dominant la Sauldre près et à l'ouest du Theil.

C^{ne} de Gièvres : *Vigne calcaire à la Colinière.*

C^{ne} de Châtillon-sur-Cher : Prés de la Sauldre en amont du pont de Sauldre.

G. 232. CHONDRILLA L.**536. C. juncea** L. Juillet-août. — Lieux incultes et sablonneux, C.C.

G. 233. TARAXACUM Desf.

537. T. Dens Leonis Desf. (*Leontodum taraxacum* L., *Tarax. officinale* Wigg.) Avril-novembre. — Prés, pelouses, c.c.

Var. *Erythrospermum* (*T. erythrospermum* Andrez). — Prés, pacages, c.c.

Var. *Palustre* (*T. palustre* D.C.) — Prés humides, c.c.

G. 234. LACTUCA L.

538. L. saligna L. Juin-juillet. — Bords des chemins et des champs pierreux et calcaires, A.C.

C^{ne} de Lanthenay : Terrains calcaires aux Verdons, aux Étangs, à la 1^{re} arche de la route d'Orléans.

C^{ne} de Mennetou : Bords de la route de Mennetou à Châtres.

C^{ne} de Selles-sur-Cher : Bords de la Sauldre près de son confluent.

C^{ne} de Billy : Coteau de la rive droite de la Sauldre près du Theil.

C^{ne} de Gièvres : Terres de la Colinière bordant la route de Romorantin à Selles-sur-Cher.

539. L. scariola L. (*L. sylvestris* Lap.) Juillet-septembre. — Lieux incultes et pierreux, bords des chemins, c.

540. L. virosa L. Juillet-août. — Bords des chemins, lieux incultes, R.

C^{ne} de Lanthenay : Bords du chemin qui de Queue-de-Loup va à la route de Salbris, presque vis-à-vis Longuevalle.

C^{ne} de Villéherviers : *Bords du chemin entre le cimetière et le pont sur la Sauldre.*

C^{ne} de Mennetou : Bords du chemin entre Mennetou et la ferme de Briou, A.C.

C^{ne} de Gièvres : Clairières à l'entrée des bois des Nouïes, entre la route de Gièvres aux Nouïes et le canal du Berry.

541. L. muralis Fresch. (*Prenanthes muralis* L., *Chondrilla muralis* Lam.) Juillet-août. — Bois, murs, A.C.

C^{ne} de Lanthenay : Tailles de la rive droite de l'étang du Lieu.

C^{ne} de Loreux : Murs de l'église (la couleur de la plante est bronze-noir).

C^{ne} de La Chapelle - Montmartin : Tailles de Ruines.

C^{ne} de St-Loup : Bois de la rive gauche du Roulier, etc.

C^{ne} de La Ferté-Imbault : Couronnement du mur du parc du château.

C^{ne} de Marcilly-en-Gault : Forêt de Bruadan, —
bords d'un bois longeant l'allée de La Chaise à
la route d'Orléans.

C^{ne} de Pouillé : Bois longeant un ravin, etc.

542. L. perennis L. Juillet. — Terrains calcaires
et pierreux, A.R.

C^{ne} de Pruniers : Terres calcaires de la Maison-
Blanche, de la Besaudière.

C^{ne} de Billy : Le Tertre-Blanc.

C^{ne} de Gièvres : Terres calcaires de Jaugy, de la
Colinière, du champ des Calabres.

C^{ne} de Châteauvieux : Coteau de Péquignon.

C^{ne} de Chémery : Moissons de la Morellerie.

G. 235. SONCHUS L.

543. S. oleraceus L. Juin-septembre. — Lieux
cultivés, c.

544. S. asper Vill. Juin-septembre. — Lieux
cultivés, décombres, c.

545. S. arvensis L. Juillet. — Moissons et cul-
tures dans les terrains calcaires.

C^{ne} de Romorantin : Vignes aux Grands-Gui-
deaux.

C^{ne} de Pruniers : Moissons calcaires de la Besau-
dière, — *pâtureau défriché de la Cornuère*, —

- terres de Bâtarde bordant la route de Romorantin à Gy.
- C^{ne} de Lamotte-Beuvron : *Bords du Beuvron près et en amont du pont dans le bourg* (près d'un moulin. Accidentel).
- C^{ne} de Souvigny : Moissons bordant la route entre Souvigny et la forêt de Chaon.
- C^{ne} de Maray : Cultures au bas de la Pelaudière.
- C^{ne} de Villefranche : Ancien pâtureau de Montauger, c., — cultures bordant le chemin de la Richaudière à la route de Villefranche près la barrière du chemin de fer.
- C^{ne} de Gièvres : Champ des Calabres.
- C^{ne} de Châtillon-sur-Cher : Terre entre le canal et le Cher, près et en amont de Trévety.

G. 236. CREPIS Thuill.

546. C. taraxacifolia Thuill. (*Barkhausia taraxacifolia* D.C.) Mai-juin. — Prés, c., mais seulement dans les terres calcaires.

- C^{ne} de Lanthénay : Terres des Étrangle-Chiens.
- C^{ne} de Pruniers : Terres calcaires de la Maison-Blanche, etc., etc.

Var. *Glandulosa*.

- C^{ne} de Maray : Prairie artificielle bordant la route de Maray à Genouilly, un peu avant Daluet.

547. C. setosa Hall. (*Barkhausia setosa* D.C.)

Juin-juillet. — Prairies, luzernes. Inconnu autrefois, A.C. maintenant.

Je l'ai trouvé pour la 1^{re} fois commune de Selles-St-Denis dans une pelouse à l'entrée des Anges et depuis communes de Romorantin, Lanthenay, — Maray, St-Loup, — Montrieux et Billy.

548. C. foetida L. (*Barkhausia foetida* D.C.,

Crepis glandulosa Guss.) Juin-juillet. — Terres incultes et calcaires, A.C.

C^{ne} de Lanthenay : Abords de la carrière Moureux.

C^{ne} de Villeherviers : Terres à l'ouest de l'enclos de Moulin-Neuf.

C^{ne} de Maray : Terres de Daluet.

C^{ne} de Billy : Chemin du pont de Sauldre.

C^{ne} de Gièvres : Environs de Jaugy, — champ des Calabres.

C^{ne} de Noyers : Moissons bordant la route près du bourg, c.c.

549. C. virens Vill. (*Crepis polymorpha* Willd.,

Crepis pinnatifida Willd.) Juillet-octobre. — Champs, prés, c.c.

Var. à tiges grèles étalées, *Crepis diffusa* D.C., et à tiges dressées, plus fortes et rameuses, *C. stricta* D.C.

Nota. — J'ai trouvé sur un pacage inculte, près la borne 194 de la route de Romorantin à Selles-sur-Cher, quelques pieds d'un *Crepis* rappelant le *Crepis taraxacifolia*, mais à tiges nombreuses partant du collet de la racine et toutes couchées appliquées sur le sol. Je l'ai inscrit dans mon herbier sous le nom de *Crepis recognita* Hall.

G. 237. HIERACIUM L.

550. H. pilosella L. Mai-octobre. — Pelouses, bords des chemins, pacages secs, c.c.

Var. *Peleterianum* M érat.

C^{ne} de Pruniers : Champs sablonneux bordant la route de Gy, près Bâtarde.

C^{ne} de Villefranche : Emplacements d'anciens bois de pins à l'Escouriou.

C^{ne} de Gy : Bruyères de Chênemoireau et de Boureau, c. (En partie détruit par des pins.)

× **H. SCHULTESII** F. Sch. Juin-juillet. — Pelouses, pacages, R.R.

C^{ne} de Loreux : Pelouses bordant la Sauldre à Migereau.

C^{ne} de Pruniers : *Pâtureau de la Cornuère* (défriché), — pacage très exigü situé à l'extrémité

d'un jardin de la Cornuère, appelé jardin de la Besaudière ; il s'y est maintenu depuis 1860, époque où je l'ai vu, — chemin entre la Robinière et Chênemoireau.

Cⁿe de Mennetou : Bailly, parmi les *Asphodeles*, sur la limite de Langon.

Cⁿe de St-Julien : Pelouses à Valette.

Cⁿe de Villefranche : Levée du canal du Berry entre le pont de l'Escouriou et les bâtiments de l'Escouriou.

Cⁿe de Selles-St-Denis : Sables du curage de la Petite-Rère.

Cette espèce, vraisemblablement hybride des *H. pilosella* et *Auricula*, a été en outre récoltée à la Chançonnerie par M. Maxime Cornu et au bord du chemin longeant les vignes de la Dabinerie par M. Legendre.

551. H. Auricula L. Juin-juillet. — Prés secs, bords des chemins, pelouses, c.c.

552. H. murorum L. Mai. — Bois, c.c.

Se présente sous des formes très variées.

553. H. sylvaticum Lam. Mai-juin. — Bois, pâturaux, c.

Se présente sous des formes différentes.

554. H. tridentatum Fries. Août-septembre.

— Bois, R.R.

C^{ne} de Mur : Bois de la Cailleterie bordant la route de Romorantin à Mur.

C^{ne} de La Ferté-Imbault : Bois bordant la route de La Ferté-Imbault au château de l'Ecluse et faisant suite au parc du château de la Place.

555. H. boreale Fries. Septembre-octobre. —

Lisière des bois, bruyères, A.C.

C^{ne} de Romorantin : *Bruyères des Monteaux* (défrichées). Se retrouve dans les chemins qui les traversaient.

C^{ne} de Pruniers : Fossés de la Miltière bordant la route de Romorantin à Gy.

C^{ne} de Vernou : Bois aux Augères.

C^{ne} de St-Loup : Bois bordant le chemin descendant à l'ancien moulin de Sauveterre.

C^{ne} de La Ferté-Imbault : Fossé au sud-ouest des Jumeaux. (A feuilles complètement amplexicaules).

C^{ne} de Villefranche : Levée du canal du Berry, rive droite, entre les ponts de Villebrette et de l'Escouriou.

C^{ne} de Châtillon-sur-Cher : Coteau inculte entre le pont de Sauldre et la Cave.

Var. *Obliquum* (*H. obliquum* Jord.) ? R.R.

C^{n°} de Pruniers : Bords de la taille de Longueville des deux côtés du nord et de l'est.

C^{n°} de Marcilly-en-Gault : Fossé d'un bois sis à l'est de la route de Loreux à Marcilly aux environs de Bourg-Nouveau.

556. H. umbellatum L. Août-septembre. — Bois, bruyères, c.

J'omets volontairement d'autres formes d'*Hieracium* que je ne puis rapporter qu'avec doute à des espèces litigieuses.

G. 238. ANDRYALA L.

557. A. sinuata L. (*A. integrifolia* L.) Juillet-août. — Bords et clairières des bois, semis de pins, R.

C^{n°} de Vernou : Jeune bois de pins à 200 mètres environ à l'ouest de la route de Vernou à Dhuizon, entre Villeneuve et le pont du Beuvron (Segret) !

C^{n°} de St-Viâtre : Semis de pins, rive gauche du Néant, entre Cormême et le pont de la route de Lamotte-Beuvron à St-Viâtre.

C^{n°} de Gièvres : Talus de la route de Gièvres à Selles-sur-Cher dans les bois des Nouïes.

G. 239. SCOLYMUS L.

558. S. hispanicus L. Juillet-octobre. — Bords des chemins, prés secs.

C^{ne} de Romorantin : *Bords de la route de Romorantin à Theillay entre la Roche et la Ratière, — extrémité occidentale du Grand-Jardin servant à étendre le linge, — entrée du jardin de l'Hospice bordé par la Sauldre, — rue des Limousins, d'où les constructions et les trottoirs l'ont fait disparaître, — le haut Mail, où les cantonniers l'ont détruit, — route de Romorantin à Orléans, détruit par la voirie, — entrée de la rue des Petits-Guideaux, où l'érection d'un mur l'a fait disparaître.*

C^{ne} de Lanthenay : *Route de Romorantin à Salbris, où cantonniers et riverains se font un devoir de le détruire, — rue Creuse près de Moscou (détruit), chemin des Lices derrière le cimetière, — chemin bas conduisant à Longuevalle (détruit). Depuis quelques années a paru sur le prolongement de la rue Creuse et aux bords du chemin allant de la Gaucherie à la route de Romorantin à Salbris.*

C^{nes} de Pruniers et de Gièvres : *Rive gauche de la Sauldre aux environs de la Berrerie, sur les limites des deux communes, R.R.*

C^{ne} de Villeherviers : *Pacage au nord dominant les prés de la Chansonnerie et y faisant suite, sur une petite étendue.*

Autres Espèces de Loir-et-Cher de ce 3^e paragraphe :

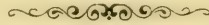
HELMINTHIA ECHIOIDES Goertn. Parc de Cheverny, naturalisé, arr. de Blois (Franchet).

CREPIS BIENNIS L. Communes de Courbouzon et de Contres, arr. de Blois (Roger et Franchet). *Val du Loir*

CREPIS NICÆENSIS Balb. Commune de Cour-Cheverny, arr. de Blois (Franchet).

CREPIS PULCHRA L. Commune des Roches et env. de Blois, arr. de Vendôme et de Blois (Franchet et Mathonnet).

CREPIS AGRESTIS Waldst et Kit. Commune de Cour-Cheverny, arr. de Blois (Segret).



F. LII. AMBROSIACEÆ LINK.

G. 240. XANTHIUM L.


559. X. spinosum L. Août-septembre. — Décombres, terrains remués, R.R.

C^{ne} de Pruniers : Environs de Champleroy où je l'observe depuis 1860. Il s'y trouvait encore en 1883. Je ne l'y ai pas vu depuis. Se retrouve aux Guéroides, mais sur ou près des décombres.

Autres espèces de Loir-et-Cher à rechercher :

XANTHIUM STRUMARIUM L. Chouzy, arr. de Blois
(Franchet).

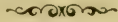
XANTHIUM MACROCARPUM D.C. Grèves de la Loire, arr.
de Blois (Roger).



F. LIII. LOBELIACEÆ JUSS.

G. 241. LOBELIA L.

560. L. urens L. Juin-septembre. — Bruyères
humides, bords des marécages siliceux, c.



F. LIV. CAMPANULACEÆ JUSS.

G. 242. JASIONE L.

561. J. montana L. Juin-octobre. — Lieux secs
et sablonneux, c.

G. 243. PHYTEUMA L.

562. P. spicatum L. Mai-juin. --- Pacages,
bois frais, R.

C^{ne} de Villeherviers : Bas du Portail, parc de
Trécy.

Var. *Phyteuma nigrum* Sm. Mai-juin. — Pacages,
bois frais, R.R.

C^{ne} de St-Loup : Parties basses et surtout découvertes des bois de la côte du Cher entre Sauvetterre et St-Loup. Disparaît quand les bois les couvrent et reparait quand les bois sont abattus. Cette espèce n'est-elle pas une simple variété des *Phyteuma spicatum* ?

G. 244. SPECULARIA Alph. D.C.

563. S. speculum Alph. D.C. (*Campanula speculum* L., *Prismatocarpus speculum* L'her.) Juin-juillet. — Moissons des terrains calcaires ou voisins du calcaires.

C^{ne} de Romorantin : Moissons des Guideaux.

C^{ne} de Thoury : Moissons aux abords du bourg.

C^{ne} de Selles-sur-Cher : Moissons bordant la route de Romorantin à Selles-sur-Cher, c.c.

C^{ne} de Billy : Moissons calcaires, c.c.

C^{ne} de Soings : Moissons, c.c.

Varie à fleurs blanches, R.R.

Je l'ai trouvé en outre communes de Pruniers, — Gièvres, etc.

564. S. hybrida Alph. D.C. (*Campanula hybrida* L., *Prismatocarpus hybridus* L'her.) Mai. — Moissons, A.R.

C^{ne} de Pruniers : Moissons calcaires de la Maison-Blanche, de la Pomerie, de la Besaudière, de l'Abbaye.

- C^{ne} de Villeherviers : Moissons entre le Clos-Thion et Chenon.
- C^{ne} de St-Julien : Moissons bordant la route entre St-Julien et Chantemerle.
- C^{ne} de Billy : Terres de la rive droite de la Sauldre entre le moulin de Larey et la route de Selles à Blois, — coteau dominant le val près le moulin du Theil.
- C^{ne} de Gièvres : Champ des Calabres, — terres du Vivier.
- C^{ne} de St-Romain : Cultures dans le val du Cher.

G. 245. CAMPANULA L.

- 565. C. glomerata** L. Juillet-août. — Bois, pacages et pâturaux des terrains calcaires, A.C.
- C^{ne} de Romorantin : Anciennes bruyères des Monteaux.
- C^{ne} de Pruniers : Bois de l'Abbaye, — pâtureau des Brésolles, — anciennes marnières entre la Pomerie et les bois de Longueville.
- C^{ne} de Villefranche : Pâtureau de la Parconière, — fossé communiquant au marais Mazas.
- C^{ne} de Gièvres : Bois du Poulinat et environs, — bords d'un large fossé d'enceinte au-dessous et près de la Grange de Rère, — talus de la chaussée du canal du Berry entre Jaugy et l'Escouriou.

C^{ne} de Châtillon-sur-Cher : Bois de la Cave, —
pentes du coteau longeant le canal du Berry
entre la Cave et Trévety.

566. C. Trachelium L. Juillet-août. — Haies,
bois, pâturaux, c.

567. C. rotundifolia L. Août. — Pacages,
lieux arides, R.R.

C^{ne} de Pierrefitte : *Rive gauche de la Boute-Vive
entre le pont de Cerbois et le moulin Sarrazin ou
de Boute.*

568. C. Rapunculus L. Juin-août. — Bois,
haies, c.

Je l'ai trouvé à fleurs blanches, commune de Pru-
niers, au confluent du ruisseau de Marmagne.

569. C. patula L. (*C. Bellidifolia* Lap.) Juillet. —
Haies, lisières des bois, A.C.

C^{ne} de Lanthenay : Haie à Courmin.

C^{ne} de Millançay : Bords de la route de Millançay
à Vernou et de Millançay à Veilleins.

C^{ne} de Loreux : Haie à Villechaise, — haie à Belle-
fontaine, — haie entre Lavau et l'étang d'En-Bas.

C^{ne} de Pruniers : Fossé d'un bois près et au nord
de la Pomerie.

C^{ne} de Vernou : Parc du château de la Borde, allée
de l'Épinière, — bois dans le parc des Augères.

- C^{ne} de Mennetou : Pâtureau des Echardiaux.
- C^{ne} de Langon : Abords de la Brillère.
- C^{ne} de Vouzon : Lisière de la forêt de Boulogne près la Guérinière, — bois à M. Bourgerette, près et au sud de la route de Lamotte-Beuvron à Souvigny.
- C^{ne} de Dhuizon : Lisière de la forêt de Boulogne près la Guérinière (Segret).
- C^{ne} de Marcilly-en-Gault : Environs de Boisquillon, — bords de la route de Millançay à Marcilly, — forêt de Bruadan, près l'étang Meusné, — bords de la route de Loreux à Marcilly, — à Bourg-Nouveau, — bords du chemin entre l'étang de Maintmon et celui de la Prée.
- C^{ne} d'Orçay : Haies du bourg.
- C^{ne} de St-Viâtre : Haie à Molandon.
- C^{ne} de Gy : Fossé méridional et parallèle à la route de Gy à Rougeou en débouchant dans un marais à moins de 1 kilomètre de Gy. Varie dans ce fossé à fleurs bleues et à fleurs blanches.
- C^{ne} de Lassay : Haies du village et dans le voisinage de l'étang Bezard.
- Je l'ai trouvé en outre communes de La Marolle et Theillay.
-

Autres Espèces de Loir-et-Cher à rechercher :

PHYTEUMA ORBICULARE L. Marais de Poulines, arr. de Vendôme (Franchet et Peltreau).

CAMPANULA RAPUNCULOIDES L. Commune de Josnes, arr. de Blois (Roger).

CAMPANULA PERSICIFOLIA L. Les Roches, arr. de Vendôme (Nouel et Franchet).



F. LV. VACCINIEÆ D.C.

Espèce de Loir-et-Cher à rechercher :

VACCINIUM MYRTILLUS L. Commune du Plessis-Dorin, arr. de Vendôme (Nouel et Legué).



F. LVI. ERICINEÆ DESV.

G. 246. CALLUNA Salisb.

570. **C. vulgaris** Salisb. (*Erica vulgaris* L., *Calluna erica* D.C.) Août-septembre. — Landes, lieux stériles, clairières des bois, c.c.

G. 247. ERICA L.

571. **E. vagans** L. (*E. decipiens* St-Am.) Juillet-septembre. — Landes, R.R.

C^{ne} de Villeherviers : Les grandes marnières des Roches, c.c., — bruyères de la rive gauche de la Sauldre près du pont de Moulin-Neuf, sur une petite étendue (défrichées).

C^{ne} de Pierrefitte : Bruyères à Montfranc faisant suite aux travaux abandonnés du canal des Hauts-Jarriers, R.R.

M'a été indiqué par M. le docteur Ferréol aux environs de Molandon, commune de St-Viâtre.

572. E. Tetralix L. Juin-septembre. — Landes humides, c.c. Varié à fleurs blanches.

573. E. cinerea L. Juillet-août. — Lieux secs et stériles, c.c.

J'ai trouvé commune de Loreux, près de l'étang des Bâtardeaux, un pied d'*Erica cinerea* ayant l'une de ses branches terminée par deux petits rameaux fleuris, ayant l'un toutes ses corolles parfaitement blanches et l'autre toutes ses corolles parfaitement rosées comme le reste du pied.

574. E. scoparia L. Juin. — Landes, bords des chemins, lisières des bois.

Malgré de nombreux défrichements, l'*Erica scoparia* occupe encore de grands espaces dans la plupart des communes de l'arrondissement de Romorantin.

Autre Espèce de Loir-et-Cher à rechercher :

ERICA CILIARIS L. Cette espèce n'a été retrouvée dans aucune des localités où elle était indiquée. Spontanéité douteuse.




F. LVII. PYROLACEÆ LINDL.

G. 248. PYROLA L.

575. *P. rotundifolia* L. Mai-juin. — Bois, R.R.

C^{nc} de Chaumont-sur-Tharonne : Parc du château de Lamotte (L. Gaullier) !

C^{nc} de Mur : Bois de Fontjouan, bords d'une allée à 4 ou 500 mètres du château à gauche du chemin d'arrivée, — tailles des Rouzerelles dépendant de Fontjouan, à peu de distance de la route de Mur au moulin Corbeau.



F. LVIII. MONOTROPEÆ NUTT.

G. 249. MONOTROPA L.

576. *M. Hypopithys* L. Juin-juillet. — Bois.

C^{nc} de Millançay : Bois de pins bordant à l'est le chemin de Montaut à la Carelle (Barry) !

- C^{ne} de Veilleins : Bois vis-à-vis le jardin **du** château de Montgiron.
- C^{ne} de Vernou : Parc du château de La Borde, bois futaie entre l'allée de l'Epinière et le ruisseau descendant à ce château.
- C^{ne} de Villeherviers : Bois de la Chansonnerie entre les bâtiments et le bourg de Villeherviers.
- C^{ne} de Billy : Parc du château de Billy, sous des épicéas.



F. LIX. LENTIBULARIÆ L.C. RICH.

G. 250. PINGUICULA L.

- 577. P. lusitanica** L. (*P. villosa* Huds.) Juin-août. — Fondrières, bords des marais des terrains siliceux, bruyères humides, c.
- C^{ne} de Romorantin : *Bruyères des Monteaux* (défrichées).
- C^{ne} de Lanthenay : Bords d'un marais entre les étangs de Nobière et de Courmin, — *bruyères humides des deux côtés de la levée de l'étang de Nobière*.
- C^{ne} de Millançay : Marécage à la queue de l'étang de Theillay, — rehaussée spongieuse d'un étang bordant la route de Millançay à Vernou.

- Cⁿe de Pruniers : Marécages autour de l'ancien étang Facy, — marécages bordant la route entre Beauvais et les Quatre-Roues, — marécages à l'est et près de Bâtarde.
- Cⁿe de Veilleins : Bruyères spongieuses entre Tréfontaine et les Levées, — écoulement spongieux autour de l'étang de Bordebure.
- Cⁿe de Vernou : Vallée du Néant, rive gauche, vis-à-vis Lanoue.
- Cⁿe de Villeherviers : Bruyères de la rive gauche de la Sauldre en amont du parc du Portail.
- Cⁿe de Vouzon : Fossés de la route de Vouzon à Grillère en regard de l'étang de la Blinière.
- Cⁿe de La Ferté-Imbault : Bords de l'étang de l'Ecluse et du marais qui y déverse ses eaux.
- Cⁿe de Souesmes : Fondrières de la rive gauche de la Sauldre en amont et en aval du pont de Pierrefitte, — fondrières de la rive gauche de la petite Sauldre près des limites du département.
- Cⁿe de Gy : Bords des marais dans les bruyères de Chênemoireau et de Boureau.
- Je l'ai trouvé encore communes de Vernou, — Lamotte-Beuvron, Chaon, Chaumont-sur-Tharonne, Yvoy-le-Marron, — Neung-sur-Beuvron, Dhuizon, Villeny, — Langon, — Salbris, La Ferté-Imbault, Marcilly-en-Gault, Pierrefitte, Selles-St-Denis, — Gièvres, Mur.

G. 251. UTRICULARIA L.

578. U. vulgaris L. Juin-août. — Eaux stagnantes, mares, fosses des étangs, marnières pleines d'eau, c.

Variables de grandeur dans toutes leurs parties.

579. U. intermedia Hayn. Juillet. — Fosses, eaux stagnantes, R.R.

C^{ne} de Pruniers : *Fosses du val de la Sauldre, rive gauche, au-dessous de Beauvais*. Trouvé en 1867, il n'a pas reparu depuis.

M. Maxime Cornu l'avait trouvé en feuilles au mois d'octobre 1866 dans un ancien lit de la Rère près le pont de la route de Theillay, commune de Villeherviers, où il n'a plus été revu.

580. U. minor L. Juillet-août. — Eaux stagnantes des terrains spongieux, P.C.

C^{ne} de Veilleins : *Fondrières du Pavillon à leur extrémité du côté de l'étang de Lanoue*, mêlé parfois à l'*Utricularia Bremii* Heer et à l'*Utricularia vulgaris* L.

C^{ne} de La Ferté-Imbault : Marais en amont de l'étang de l'Ecluse et y faisant suite.

C^{ne} de Souesmes : Fossé de la rive gauche de la Sauldre, près et en aval du pont de Pierrefitte.

C^{ne} de Pierrefitte : Fossé parallèle à la Boute-

Vive, dans un pré de la rive gauche de cette rivière en amont et près de Cerbois. Dans cette dernière localité il rappelle l'*Utricularia Bremii* Heer quant à la grandeur de toutes ses parties. Ces deux plantes forment-elles des espèces distinctes ?

==== UTRICULARIA BREMII Heer. Juillet. — Eaux stagnantes des terrains spongieux, R.R.

C^{ne} de Lanthenay : *Rive gauche de l'étang de Nobière presque au bas de la chaussée, — marais entre les étangs de Nobière et de Courmin.*

C^{ne} de Millançay : *Bords de l'étang de la Meunerie, — fondrières entre l'étang de la Meunerie et celui de La Noue, — fondrières au nord-est de l'étang de Malzoné et sur la rive gauche de cet étang à une petite distance de la chaussée, — étang de Marcheval.*

C^{ne} de Veilleins : *Au bas de la chaussée de l'étang Fleury, — écoulements spongieux autour de l'étang de Bordebure, — fondrières du Pavillon à son extrémité du côté de l'étang de Lanoue, où je l'ai vu mêlé à l'*Utricularia minor*.*

C^{ne} de Vernou : *Marais occupant d'anciennes carrières, près la borne kilométrique n° 75 de la route de Romorantin à Vernou, c.c.*

C^{ne} de Gièvres : *Marais de Villefondue (des semis de pins ont fait disparaître ce marais.*

Autres Espèces de Loir-et-Cher à rechercher :

PINGUICULA VULGARIS L. Commune de Villerable, arr. de Vendôme (Peltreau et Le Grand).

UTRICULARIA NEGLECTA Lehm. Commune de Tour-en-Sologne, arr. de Blois (Franchet).



F. LX. PRIMULACEÆ VENTEN.

G. 252. HOTTONIA L.

581. H. palustris L. Mai-juin. — Mares, fosses, marnières, c.

C^{nc} de Romorantin : Mare dans le bois de la Ratière, — fosse bordant la route départementale n° 1 devant le jardin de Beauvais, — rouère de l'ancien étang de Beauvais.

C^{nc} de Lanthenay : Fosse au sud de l'étang de Courmin, — petites fosses à l'est de Longuevalle.

C^{nc} de Pruniers : Marnières de Longueville.

C^{nc} de Veilleins : Marais de la Pingottière.

C^{nc} de Villeherviers : Le Grand-Fossé depuis la Doubletère jusqu'au chemin longeant le parc des Roches, — mare dans le pâtureau de la Doubletère, — fossé entre la Sauldre et le

bourg de Villeherviers, -- fosses aux Grandes-Beaules, etc., etc.

C^{ne} de Villefranche : Contre-fossé du canal du Berry entre Villebrette et l'Escouriou, etc.

C^{ne} de Gy : Marais de la rive droite de la Croisne.

Je l'ai trouvé encore communes de Millançay, — La Chapelle-Montmartin, — Neung, Villeny, — Salbris, Marcilly-en-Gault, St-Viâtre, — Selles-sur-Cher, etc.

G. 253. PRIMULA Lam.

582. P. grandiflora Lam. Avril. — Pacages, bois, bords des prés.

C^{ne} de Courmemin : Tailles de l'Imbertière du côté de Banguin.

C^{nes} de Loreux et Millançay : Forêt de Bruadan du côté de Varennes et de la Favorite jusqu'à l'étang des Gasts.

C^{ne} de Veilleins : Bois et lisières des bois au nord et à l'est de Veilleins, c.

C^{ne} de Vernou : Bois du château de la Borde, R.

C^{ne} de La Ferté-St-Cyr : Bois de Villabry, R.R.

C^{ne} de Gy : Bois à l'ouest et au bas des fossés près des limites de Lassay et de Mur, — pacage bordant la Croisne et faisant suite au jardin de la Strèze.

C^{ne} de Noyers ; Forêt de Grosbois près et à l'est des carrières de Bellerocche, R.R.

583. P. officinalis Jacq. Mars-avril. — Prés, pâturaux, bois, c.

× PRIMULA VARIABILIS Goupil. Avril.

C^{ne} de Veilleins : Pied de haie d'un pré sis à la queue de l'étang du Lièvre, parmi les *Primula officinalis* Jacq., et bois contigu au cimetière de Veilleins, parmi les *Primula officinalis* et *grandiflora*.

M. Franchet l'a trouvé commune de Courmemin. c.c. commune de Monthou (Segret) ! A.C. au Gué-la-Guette, commune de Fontaine.

584. P. elatior Jacq. Avril-juin. — Bois, pâturaux, R.

C^{ne} de Pruniers : Pacage boisé bordant la prairie derrière le petit Marmagne. Un ou deux pieds seulement.

C^{ne} de Langon : Bords du ruisseau coulant du nord au sud à l'extrémité orientale du parc de Préjeux, c.

C^{ne} de Maray : Bois entre Bel-Air et Doulçay.

C^{ne} de St-Loup : Rives boisées du ruisseau de la Grange, plus particulièrement dans le bois du Fondereau.

Cⁿe de Souesmes : Parties boisées du val de la petite Sauldre, où il remplace le *Primula officinalis*, — bois bordant la route de Souesmes à Pierrefitte.

Nota. — J'ai trouvé dans la prairie de la rive gauche du ruisseau de la Grange, du côté opposé au pâtureau de Charost, parmi les *Primula officinalis* et les *Primula elatior*, un pied dont les corolles étaient un peu plus grandes que celles du *Primula officinalis* et dont le calice rappelait celui du *Primula elatior*, mais moins appliqué sur l'ovaire. Je l'ai considéré comme un hybride des *Primula officinalis* et *elatior*.

G. 254. LYSIMACHIA L.

585. L. vulgaris L. Juillet. — Lieux humides, bords des eaux, c.

586. L. Nummularia L. Juillet. — Pied des haies et fossés humides, c.

G. 255. CENTUNCULUS L.

587. C. minimus L. Juillet-septembre. — Bords des étangs, p.c.

Cⁿe de Lanthenay : Au bas de la chaussée de l'étang de Courmin.

Cⁿe de Loreux : Bords de l'étang Dernier du côté de la chaussée.

C^{ne} de Pruniers : Bords de l'étang de Longueville,
— bords de l'étang de la Cornuère.

C^{ne} de Veilleins : Bords de l'étang Fleury.

C^{ne} de Villeherviers : Bords du Grand-Fossé près
du pont de Juillet.

C^{ne} de St-Viâtre : Pelouses entre les étangs de
Marcilly et de Favelle.

Je l'ai trouvé encore communes de Marcilly-en-
Gault, — Mur, — Vernou.

G. 256. ANAGALLIS L.

588. A. tenella L. Juin-juillet. — Lieux maré-
cageux des terrains siliceux, c. Notamment :

C^{ne} de Millançay : Fondrières au-dessous de l'é-
tang de la Meunerie, etc., c.c.

C^{ne} de Pruniers : Bords de l'étang de Bâtarde, de
l'ancien étang Facy, etc.

C^{ne} de Gy : Autour de nombreux marais de la rive
droite de la Croisne, etc., et en outre :

Communes de Loreux, Vernou, Villeherviers, —
Chaumont-sur-Tharonne, Vouzon, Yvoy-le-
Marron, — La Ferté-St-Cyr, — Salbris, Mar-
cilly-en-Gault, Pierrefitte, Souesmes, — Gièvres,
Mur, etc.

589. A. arvensis L. Juillet. — Lieux cultivés,
c.c.

Var. *Phænicea*. — Lieux cultivés, c. surtout dans les terrains siliceux.

Var. *Cærulea*. — Moins commun et seulement dans les terrains calcaires.

G. 257. SAMOLUS L.

590. S. Valerandi L. Juin-juillet. — Lieux humides, fossés, A.C., surtout dans les terrains calcaires.

C^{ne} de Pruniers : Anciennes marnières de la Be-saudière.

C^{ne} de Villeherviers : Prés tourbeux de la Sauldre, rive droite, au bas du pont de Villeherviers; — bords de la Rère près le pont de la route de Theillay, — fossé dans les bruyères de la Sauldre en amont du parc du Portail.

C^{ne} de Gièvres : Fossé voisin du champ des Calabres.

C^{ne} de Soing : Autour du lac.


Je l'ai trouvé encore communes de Romorantin, — Gy, — Meusnes, etc.

Autres espèces de Loir-et-Cher à rechercher :

ANDROSACE MAXIMA L. Blois (moi-même).

LYSIMACHIA NEMORUM. Commune de Souday, arr. de Vendôme (Nouel).

- × PRIMULA OFFICINALIS, hyb. avec PRIMULA ELATIOR.
Mieux caractérisé que celui que j'ai récolté
commune de St-Loup.
- × PRIMULA ELATIOR, hyb. avec PRIMULA GRANDIFLORA.
Ces deux hybrides récoltés par M. Lécué aux
environs de Mondoubleau, arr. de Vendôme.



F. LXI. OLEACEÆ LINDL.

G. 258. FRAXINUS L.

591. F. excelsior L. Fl. mars-avril, fr. juillet.


— Pâturieux et bois frais.

c. dans le val du Cher.

A.C. dans celui de la Sauldre, A.R. ailleurs.

G. 259. LIGUSTRUM L.

592. L. vulgare L. Fl. juin, fr. août. — Haies, c.



F. LXII. JASMINEÆ R. BR.

ESPÈCE DE LOIR-&-CHER.

JASMINUM FRUTICANS L. Rocher St-Victor, près Blois.

Ne paraît pas spontané à M. Franchet.



F. LXIII. APOCYNACEÆ LINDL.

G. 260. VINCA L.

593. V. minor L. Mars-avril. — Haies, bois, c.

== VINCA MAJOR L. Mai. — Haies, R.

C^{nc} de Pruniers : *Haie du presbytère*, — *haie à la Cornuère*.

C^{nc} de Villeherviers : Haie de vigne bordant la route près du bourg.

C^{nc} de La Ferté-Imbault : Pied du mur du château, là où ce mur forme un coude au bord de la route.

Dans toutes ces localités la plante a été introduite.



F. LXIV. ASCLEPIADEÆ R. BR.

G. 261. VINCETOXICUM Mœnch.

594. V. officinale Mœnch. (*Asclepias vincetoxicum* L., *Cynanchum vincetoxicum* R. Br.)
Juin-août. — Bois, coteaux incultes, surtout dans les terrains calcaires, A.R.

C^{nc} de Pruniers : Bois de l'Abbayé, — bords de la Sauldre, rive droite, au confluent du ruisseau

de Marmagne, — bords de la Sauldre, rive droite, un peu en amont de la Nigaudière.

C^{ne} de Villeherviers : Bas du parc du Portail, — pâtureau à Forez.

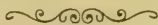
C^{ne} de Langon : Bruyères de Bruleteau, R.R.

C^{ne} de Selles-sur-Cher : Pentcs incultes du canal du Berry, à mi-chemin entre la Thizardière et le pont-canal, R.R., — val de la Sauldre, rive gauche, près et en amont du moulin de Cluseur.

C^{ne} de Châtillon-sur-Cher : Rive droite de la Sauldre un peu en amont du pont-canal.

C^{ne} de Noyers : Carrières de Bellerocbe.

Les feuilles de cette espèce varient de largeur avec des transitions.



F. LXV. GENTIANACEÆ LINDL.

G. 262. ERYTHRÆA Horn.

595. E. pulchella Horn. (*E. ramosissima* Pers., *Chironia pulchella* Sm.) Juillet-août. — Bords des étangs, pacages humides, c.

C^{ne} de Pruniers : Anciennes marnières de la Be-saudière.

C^{ne} de Villeherviers : Bords du Grand-Fossé aux abords du pont de Juillet.

C^{ne} de Villefranche : Terres du Pérou se rapprochant de la Gaudinière sur les limites du calcaire et de la silice.

C^{ne} de Gièvres : Prés marécageux du val du Cher entre l'Escouriou et Jaugy.

Se trouve encore commune de Meusnes.

596. E. Centaurium Pers. (*Gentiana Centaurium* L., *Chironia Centaurium* D.C.) Juin-août. — Prés, pâturaux, clairières des bois, c.

G. 263. CICENDIA Delarb.

597. C. filiformis Delarb. (*Exacum filiforme* Willd., *Gentiana filiformis* L., *Microcala filiformis* Link.) Juillet-septembre. — Bords des étangs, bruyères et pacages humides, c.

C^{ne} de Lanthenay : Bruyères de Courmin, — bords de l'étang de Favelle.

C^{ne} de Loreux : Bords de l'étang de la Harpe, — de l'étang Dernier.

C^{ne} de Pruniers : Bords de l'étang de Longueville, et des étangs de la Châtre et du Ponceau (ces deux derniers détruits).

C^{ne} de Veilleins : Bords des étangs Fleury, de l'Ardrole, de la Roche.

C^{ne} de Vernou : Rouère de l'étang de Theillay mis à sec.

C^{ne} de Villeherviers : *Bords des étangs des Gasts, Preneau* (détruits).

C^{ne} de Marcilly-en-Gault : Bords des étangs de la Prée, des Gasts, de Bièvre, de Courcelles, Meuné, etc.

C^{ne} de Mur : Bords des étangs de la ferme de la Chaussée, etc.

C^{ne} de Soings : Autour du lac.

Je l'ai trouvé également communes de Millançay, — Neung-sur-Beuvron, — St-Viâtre, Selles-St-Denis, — Selles-sur-Cher, Lassay.

598. C. pusilla Griseb. (*C. Candollii* Griseb., *Exacum pusillum* D.C.) Juillet-septembre. — Bords des étangs, bruyères humides, c.

C^{ne} de Lanthenay : Bords de l'étang de Courmin, — marais au bas de la chaussée de cet étang, — bords de l'étang de Favelle.

C^{ne} de Loreux : Bords des étangs de la Harpe, — Dernier, Chauveu, Luneau.

C^{ne} de Millançay : Bords des étangs de Malzoné, de la Rapinerie, Pinon.

C^{ne} de Pruniers : Bords des étangs de Longueville, de la Châtre (ce dernier détruit).

C^{ne} de Veilleins : Bords des étangs de Bordebure, du Lièvre, de la Roche, de la Meunerie, — fossé gauche de la route de Romorantin à Veilleins.

C^{ne} de Villeherviers : *Bords des étangs Preneau, des Gasts* (détruits).

Je l'ai trouvé en outre communes de Neung-sur-Beuvron, — Marcilly-en-Gault, St-Viâtre, Selles-St-Denis, — Lassay et à peu près partout où se trouve le *Cicendia filiformis*.

G. 264. CHLORA L.

599. C. perfoliata L. (*Gentiana perfoliata L.*)

Juillet-août. — Bords des bois des terrains calcaires, pelouses, A.R.

C^{ne} de Romorantin : Pâtureau de la Guillotière.

C^{ne} de Lanthenay : Terre bordant la route de Romorantin à Vernou un peu après l'allée de Rioubert.

C^{ne} de Pruniers : Environs de la Maison-Blanche, — de la Philippière, — bois de l'Abbaye, — pâtureau de la Pomerie, — petit pâtureau de la Cornuère.

C^{ne} de Villefranche : Bords des fossés et des pelouses calcaires de la Gaudinière.

C^{ne} de Gièvres : Pré du Chêne-Rabâteux.

C^{ne} de Châtillon-sur-Cher : Bois de la Cave, — pentes du coteau longeant le canal du Berry entre la Cave et Trévety.

C^{ne} de Noyers : Carrières de Belleroche.

Se trouve encore commune de Chémery : Pelouses bordant le chemin de la Morellerie au bourg et au sud de la fontaine de Grenouillet.

600. *C. imperfoliata* L. (*C. sessilifolia* Desv.)

Août. — Terres un peu humides des terrains calcaires ou voisins du calcaire, R.

C^{ne} de Pruniers : Terre au sud du pré des Verrières, — pourtour d'un petit marais à l'ouest du bois de l'Abbaye, — terre sur les limites de Pruniers et de Gièvres au sud des Brésolles, — terre des Nigaudières longeant au sud la marnière de cette ferme.

C^{ne} de Villeherviers : Terre entre la route de Theillay et les grandes marnières des Roches, — terre de la Gouabinière bordée à l'est par le Riau-Mabon et au nord par la route de Villeherviers à Villefranche. (Alc. Boucher) !

C^{ne} de Villefranche : Terre inculte bordant le chemin de la Richaudière à Villefranche contiguë à la barrière du chemin de fer, — terre de la Gaudinière faisant suite au climat du Pérou et au sud sur les limites du calcaire.

C^{ne} de Gièvres : Terre calcaire bordant la route de Pruniers à Chabris et, du côté opposé, une prairie du Poulinat.

G. 265. GENTIANA L.

601. G. Pneumonanthe L. Juillet-octobre. —
Bruyères, prés et clairières des bois humides, c.
Ainsi :

C^{ne} de Pruniers : Prés humides du ruisseau de
Bâtarde.

C^{ne} de Villeherviers : Prés humides de la Sauldre.

Se trouve encore communes de Veilleins, —
Pierrefitte, Souesmes, — Gy, etc., etc.

266. MENYANTHES L.

602. M. trifoliata L. Mai-septembre. — Bords
des cours d'eau paisibles et marais tourbeux, A.C.

C^{ne} de Millançay : Marécages à la queue de l'étang
de Theillay.

C^{ne} de Pruniers : *Ancien étang Facy*, — *marais
Chaunet*.

C^{ne} de Veilleins : Fondrières du Pavillon, c.

C^{ne} de Villeherviers : La Beauce entre le pont
Gitton et Trécy, — bords de la Sauldre, vers le
confluent de la Beauce, dans les prés de la
Chansonnerie, — dans les prés de Moulin-Neuf
et en amont du parc du Portail.

C^{ne} de Chaumont-sur-Tharonne : Etang du mou-
lin de Lamotte.

C^{ne} de Neung-sur-Beuvron : Marais faisant suite

- à l'étang de Beaumont près Villemorand, —
étang de Vilcou.
- C^{ne} de Salbris : Bords du Naon près la passerelle
faisant suite à l'allée du château du Chesne.
- C^{ne} de La Ferté-Imbault : Bords de la Rère à la
Souche, — sur les deux rives du Naon en
amont de Michelou.
- C^{ne} de Marcilly-en-Gault : Étangs de l'Aulnay et
de la Gravelle.
- C^{ne} de Pierrefitte : Bords de la Boute-Vive aux
environs de Cerbois.
- C^{ne} de St-Viâtre : Rive gauche du Néant en amont
du pont de la route de St-Viâtre à Chaumont,
— fondrière à la queue de l'étang de Lamotte.
- C^{ne} de Theillay : Bords de la Rère en amont du
pont de La Loge et du moulin de Sangette.
- C^{ne} de Gy : Nombreux marais de la rive droite de
la Croisne.

G. 267. LIMNANTHEMUM Link.

603. L. nymphoides Link. (*L. Peltatum* Gmel.,
Villarsia nymphoides Vent.) Juillet-août. —
Fosses, rivières.

- C^{ne} de Villeherviers : Les grandes marnières des
Roches, dans une des fosses.

C^{ne} de La Chapelle-Montmartin : Le Cher, rive gauche, vis-à-vis l'île de l'Escouriou.

C^{ne} de Langon : La vieille rivière.

C^{ne} de Châtillon-sur-Cher : Le Cher, rive droite, en amont et près de Trévety.

C^{ne} de Pouillé : Le Cher, vis-à-vis-Thésée.

C^{ne} de Thésée : Le Cher, rive droite, près du Bac.

Autre Espèce de Loir-et-Cher à rechercher :

GENTIANA CRUCIATA L. Lavardin, arr. de Vendôme (moi-même).



F. LXVI. CONVULVULACEÆ VENT.

G. 268. CONVULVULUS L.

604. C. sepium L. Fl. juin, fr. août. — Haies et buissons des lieux frais, c.

605. C. arvensis L. Mai-octobre. — Jardins, cultures, c.c.

Je l'ai trouvé à fleurs rouges à Daluet, commune de Maray.

G. 269. CUSCUTA Soy-Vill.

606. C. densiflora Soy-Vill. Juin. — Cultures de lin.

C^{te} de Pruniers : *La Cornuère*, où ses ravages ont déterminé le fermier à ne plus cultiver le lin.

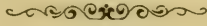
C^{te} de Selles-St-Denis : *Cultures du lin près du bourg*.

607. C. Epithymum L. Juillet-août. — Ajoncs, bruyères, thyms, genêts, c.c.

Var. *Trifolii Choisy* (*C. Trifolii Babingt*). — c.

Sur les prairies artificielles, c.

Le *Cuscuta europæa* indiqué dans le Loir-et-Cher par M. Lefrou a été trouvé par M. l'abbé Segret à Cour-Cheverny. Je l'ai reçu de lui.



F. LXVII. BORRAGINEÆ JUSS.

G. 270. BORRAGO L.

608. B. officinalis L. Mai-juin. — Cultures, décombres, c.

Varie à fleurs blanches, R.R.

Olivet, commune de St-Julien.

G. 271. SYMPHYTUM L.

609. S. officinale L. Juillet-août. — Bords des eaux, prés humides, c.

G. 272. ANCHUSA Retz.

610. A. italica Retz. Juin. — Moissons des terrains calcaires, A.C.

C^{ne} de Pruniers : Moissons calcaires de la Besaudière, — de la Maison-Blanche.

C^{ne} de Selles-sur-Cher : Moissons bordant la route de Selles-sur-Cher à Blois, — val de la Sauldre, rive gauche, près et en amont du moulin de Cluseur.

C^{ne} de Billy : Moissons du Tertre-Blanc.

C^{ne} de Gièvres : Moissons de Jaugy, du Vivier, du champ des Calabres, de la Colinière, du Poulinat.

C^{ne} de Chémery : Moissons de la Morellerie, du Grenouillet, de Beaumont.

611. A. arvensis M. Rieb. Avril-mai. — Champs incultes, jardins, c.

G. 273. LITHOSPERMUM L.

612. L. officinale L. Juin-août. — Bois et pâturaux des terrains calcaires ou voisins du calcaire, P.C.

C^{ne} de Pruniers : Bois de l'Abbaye.

C^{ne} de Villeherviers : Bords de l'allée de Trécy.

C^{ne} de Châtres : Ile du moulin Boutet.

C^{ne} de St-Julien : Garenne, pâtureau et pelouses calcaires à Valette, — pâtureau d'Olivet.

C^{ne} de Langon : Pâtureau de Nocfond.

C^{ne} de Villefranche : *Pâtureau de Montauger* (défriché).

C^{ne} de Gièvres : Terres calcaires de la Grange de Rère.

613. L. arvense L. Mai. — Moissons, c.c.

614. L. incrassatum Guss. Juin. — Moissons, R.R.

C^{ne} de Noyers : Moissons au sud de la forêt de Grosbois, près et à l'est des carrières de Belle-roche.

G. 274. ECHIUM L.

615. E. vulgare L. Mai-juillet. — Bords des chemins et des champs, vieux murs, c.c. Fleurs rarement roses.

La variété *Wierzbickii* se trouve seulement dans les terrains calcaires.

G. 275. PULMONARIA L.

616. P. angustifolia L. Mai-juin. — Bois, bords des bois, gazons, pied des haies, c.

Les *Pulmonaria* des environs de Romorantin varient beaucoup : 1^o par la présence ou l'absence de macules blanches sur leurs feuilles ; 2^o par

la longueur de ces feuilles toutes plus ou moins étroitement lancéolées lorsqu'elles naissent du collet de la racine ou des faisceaux stériles. J'en ai mesuré de ces dernières ayant 0^m 60 de long sur moins de 0^m 16 dans leur plus grande largeur ; 3° par la pubescence ou l'absence complète de poils dans l'intérieur de la gorge de la corolle au-dessous de l'anneau de poils qui en garnit l'entrée.

Je n'ai pas été à même de reconnaître les relations existant entre ces différentes formes qui m'ont semblé variables et par suite j'ai confondu tous les *Pulmonaria* sous le nom linnéen de *P. angustifolia*.

G. 276. MYOSOTIS Wither.

617. M. palustris Wither. Mai-août. — Marais, bords des eaux, c.c.

Var. *genuina* (*M. palustris* Rchb.)

Var. *strigulosa* (*M. strigulosa* Rchb.)

Var. *repens* (*M. repens* Mert. et Koch.)

618. M. lingulata Lehm. Juin-juillet. — Prairies humides, lieux marécageux, A.R.

C^{ne} de Gy : Marécages contigus au biez du moulin Lardilleux, — pâturages marécageux contigus à l'étang de Piedsauvron.

619. *M. stricta* Link. (*M. arvensis* Rehb., *M. arenaria* Schr.) Avril-juin. — Moissons des terrains sablonneux, c.

C^{ne} de Pruniers : Coteau de la Gascetière dominant la route entre Beauvais et les Quatre-Roues, — moissons de la Cornuère voisines des bois des Thivaux, — moissons dans l'ancien étang de la Pomerie.

C^{ne} de Gièvres : Bois de pins de l'Escouriou.

C^{ne} de Châtillon-sur-Cher : Terre au-dessus du bois de la Cave.

Se trouve encore commune de Gy.

620. *M. versicolor* Pers. Mai-juin. — Champs sablonneux, c.

621. *M. intermedia* Link. Mai-juin. — Bois frais, pâturaux, lieux cultivés, c.

622. *M. hispida* Schlescht. (*M. collina* Rehb.) Mars-mai. — Bords des chemins, pied des haies, pelouses incultes, c.

623. *M. sylvatica* Hoffm. (*M. perennis* b *sylvatica* D.C.) Fl. mai. — Bois humides, R.R.

C^{ne} de St-Julien-sur-Cher : Parties inférieures de la Garenne de Valette bordant une prairie humide sur une longueur de 12 mètres environ, mêlé au *Myosotis intermedia* Link.

G. 277. ECHINOSPERMUM Lehm.

624. E. Lappula Lehm. (*Myosotis Lappula* L.,
Lappula Myosotis Mænb..) Août-septembre. —
Vignes et champs voisins du calcaire, p.c.

C^{ne} de Pruniers : Vignes au nord du bourg, r.

C^{ne} de Billy : Vignes dans les carrières du Tertre-Blanc, r.

C^{ne} de Gièvres : Vignes bordant au nord le chemin de la Loge vers la limite des affleurements calcaires, — vignes bordant la route départementale n° 1, aux environs de la Colinière, — vignes bordant la route de Gièvres à Selles-sur-Cher entre Villedieu et les Petits-Étangs.

C^{ne} de Châtillon-sur-Cher : Coteau près la Cave.

C^{ne} de Noyers : Champ au sud de la forêt de Grosbois près des carrières de Beller Roche.

C^{ne} de Soings : Coteau au nord du lac.

G. 278. CYNOGLOSSUM Ait.

625. C. pietum Ait. (*C. apenninum* Gouan., *C. amplexicaule* Lam.) Juin-septembre. — Lieux arides, bords des chemins dans le calcaire, r.r.

C^{ne} de Selles-sur-Cher : Bords du chemin entre Selles-sur-Cher et la Thizardière, r.

C^{ne} de Gièvres : Champ pierreux et fouillé de la

Morandière bordant la route de Villefranché à Gièvres.

626. C. officinale L. Juin. — Lieux incultes, voisinage des habitations, c.

C^{ne} de Millançay : Places de Villeloup.

C^{ne} de Pruniers : Abords de la Besaudière, de la Cornuère.

C^{ne} de Gièvres : Abords de Jaugy.

C^{ne} de Châtres : Ile du moulin Boutet.

G. 279. HELIOTROPIUM L.

627. H. europæum L. Août-septembre. — Bords des chemins et cultures dans les terrains calcaires ou voisins du calcaires, R.R.

C^{ne} de Pruniers : *Bords de l'allée des Quatre-Roues à la Maison-Blanche* (a disparu).

C^{ne} de St-Julien : *Jardin à Valette* (disparu).

C^{ne} de Gièvres : *Route dans le bourg de Villedieu* (disparu).

C^{ne} de Meusnes : Jardin de Quinçay.

C^{ne} de Thésée : Dans le bourg.


Autres Espèces de Loir-et-Cher à rechercher :

SYMPHYTUM TUBEROSUM L. Entre Chailles et St-Gervais, arr. de Blois (Moreau).

LITHOSPERMUM PURPUREO-CERULEUM L. Celettes, arr. de Blois (Franchet).

PULMONARIA SACCHARATA Mill. Communes de Seur et de Coulanges, arr. de Blois (Franchet et moi-même).

L'*Anchusa sempervirens* a longtemps persisté dans le parc de Rochambeau, arr. de Vendôme. Il en a disparu. à Savoir (1890 ?)



F. LXVIII. SOLANÆ JUSS.

G. 280. LYCIUM L.

628. L. barbarum L. (*L. Europæum* Gouan.)
Août. — c. dans les haies de Romorantin et des environs où je ne le suppose pas spontané.

G. 281. SOLANUM L.

629. S. nigrum L. Septembre-octobre. — Décombres, pied des murs, c. avec les variétés.

Var. *genuinum*, baies noires.

Var. *chlorocarpum*, baies jaunâtres (*S. ochroleucum* Bast.)

Var. *miniatum*, baies rouges (*S. miniatum* L. et K.)

630. S. Dulcamara L. Juin-juillet. — Bois et haies humides, c.

G. 282. PHYSALIS L.

631. P. Alkekengi L. Juin-juillet. — Vignes et cultures des terrains calcaires, R.R.

C^{ne} de Romorantin : Haie du sentier longeant à l'est le mur de l'hospice.

C^{ne} de Lanthenay : Vignes bordant la rue des Verdons.

C^{ne} de Mennetou : Cultures bordant la route entre Préjeux et Mennetou, — talus septentrional de la route entre le bourg et la gare du chemin de fer.

C^{ne} de Châteauevieux : Moissons à Péquignon.

C^{ne} de Châtillon-sur-Cher : Moissons contiguës au bois de la Cave.

G. 283. DATURA L.

632. D. Stramonium L. Juillet-octobre. — Décombres, voisinage des habitations, A.C.

Var. *genuina*. — Fleurs blanches.

C^{ne} de Romorantin : Bas du faubourg de Blois.

C^{ne} de Villeherviers : Abords de la Chansonnerie et des Roches.

C^{ne} de Salbris : Dans le bourg.

C^{ne} de Selles-St-Denis : Bords de la route de Romorantin.

C^{ne} de Gièvres : Bords du chemin de la Loge.

Se trouve encore communes de Pruniers, Loreux, etc., etc.

Var. *Chalibeæ* Koch. (*Datura Tatula* L.). — Fleurs bleues.

C^{ne} de Lanthenay : Mousseaux, — la Dabinerie.

C^{ne} de Pruniers : Le bourg de Pruniers, — Marmagne, — la Cornuère.

C^{ne} de Villeherviers : Abords des Roches.

C^{ne} de Gièvres : Ferme de Jaugy.

G. 284. HYOSCIAMUS L.

633. H. niger L. Mai-juin. — Décombres, bords des chemins, voisinage des habitations, c.

Var. *pallidus* (*H. pallidus* Kit.) — R.R.

C^{ne} de Villeherviers : Bords de la route à la sortie du bourg. Observé en 1886 par M. Legendre, et je l'y ai trouvé dans un endroit voisin. N'a pas été remarqué depuis.

Autres Espèces de Loir-et-Cher à rechercher :

ATROPA BELLADONA L. Communes de Chailles, arr. de Blois, et de Fréteval, arr. de Vendôme (Moreau et Nouel).

Le *Solanum tuberosum* est cultivé en grand dans tout l'arrondissement de Romorantin.



F. LXIX. VERBASCEÆ BARTL.

G. 285. VERBASCUM L.

634. V. Thapsus L. Juillet-octobre. — Champs incultes, bords des chemins, c.

Var. *montanum* (*V. montanum* Schrad.) — R.R.

C^{ne} de Romorantin : Bords d'un sentier aux Crottés.

C^{ne} de Millançay : 1^{er} chemin bas à gauche de la route de Millançay à Montrieux, après l'allée de Marcheval, A.C.

C^{ne} de Pruniers : Affouillements sablonneux à Bâtarde, R.R.

635. V. phlomoides L. Juillet-octobre. — Terres incultes, bords des chemins, c.

Var. *gymnostemum* Franch. (*V. crassifolium* Hoffm. et L.)

C^{ne} de Pruniers : Champs sablonneux entre l'allée de Champleroy et la Sauldre en amont de Champleroy. Observé notamment en 1866 et 1872.

Var. *thapsiforme* (*V. thapsiforme* Schrad.) — c.c.

Var. *australe* (*V. australe* Schr.) — c.

Ces deux dernières variétés que je réunis au *V. phlomoides* ont également des étamines dont

tous les filets peuvent être glabres, et que j'ai également observées entre la Sauldre et l'allée de Champleroy.

636. V. pulverulentum Vill. (*floccosum* W. et K.) Juin-septembre. — Bords des chemins, champs incultes, c.c.

Var. *gymnostemum* Franch.

C^{ne} de Soings : Pentcs entre la ferme du Châtelier et le lac. 1 seul pied.

637. V. Lychnitis L. Juillet-septembre. — Bords des chemins, champs incultes.

Var. à fleurs blanches, c.

Et var. à fleurs jaunes, r.

C^{ne} de St-Loup : Près la ferme du Roulier.

C^{ne} de Mur : Bords de la route, à l'arche des Rois, et près de l'ancien étang Poulet.

638. V. nigrum L. Juillet-septembre. — Clairières des bois, bords des chemins.

C^{ne} de Gièvres : Bords de la route de Gièvres aux Nouïes, notamment à deux endroits entre Gièvres et Villedieu et à l'entrée des bois des Nouïes au-delà des Petits-Étangs. Toutes ces localités sont au sud de la route et les cantonniers détruisent les plants qui sont dans les fossés.

639. V. Blattaria L. Juin-juillet. — Bords des chemins et des champs, A.C., mais plus spécialement dans le val de la Sauldre et dans celui du Cher.

640. V. virgatum With. (*V. blattarioides* Lam.) Juin-novembre. — Bords des chemins, lieux frais et incultes, c. Plus commun que le *V. Blattaria*.

VERBASCUM HYBRIDES

× VERBASCUM THAPSUS avec V. PHLOMOIDES.

Var. *thapsiforme* (*Verbascum Hunnikii* Frañch.)

C^{ne} de Vernou : Jeune taillis près et au nord-est de la chaussée de l'étang de Theillay et à 20 ou 30 mètres de la route de Millançay à Vernou, au milieu des parents. Un seul pied mesurant 3 mètres 10 de hauteur. Découvert par M. Segret sous la conduite duquel je l'ai récolté.

× VERBASCUM THAPSUS avec V. PULVERULENTUM (*Verbascum Godroni* Bor.)

C^{ne} de Loreux : Bords de la route de Loreux à Marcilly près la Pinauderie.

C^{ne} de Villeherviers : Fossé de la route de Romorantin à Salbris près le Pont-Gitton.

C^{nc} de St-Julien : Talus de la levée du pont de St-Julien, rive gauche du Cher.

C^{nc} de Soings : Terre au nord du lac, au-dessous de la ferme du Châtelier.

× VERBASCUM THAPSUS avec V. LYCHNITIS.
(*Verbascum spurium Koch.*)

C^{nc} de Vernou : Jeune taillis près et au nord de la chaussée de l'étang de Theillay et près de la route de Millançay à Vernou et du *V. Humnikii* ci-dessus. 1 pied.

C^{nc} de Villeherviers : Champ bordant la route entre Trécy et le pont Gitton. 1 pied.

× VERBASCUM THAPSUS avec V. VIRGATUM
(*Verbascum Lemaitrei Bor.*)

C^{nc} de Villeherviers : Champ bordé par la route de Romorantin à Salbris, le mur de Moulin-Neuf à l'est et la Sauldre au sud, — bord de la route de Romorantin à Salbris vers la borne n^o 2. 1 pied dans chaque localité.

× VERBASCUM PHLOMOIDES et ses variétés *thapsiforme* et *australe* avec PULVERULENTUM
(*V. nothum Koch.*)

Varie à filets des étamines munis de poils blancs ou violets et la décurrence de ses feuilles large ou étroite, très courte ou parcourant toute la longueur du mérithale.

C'est le plus commun de tous les hybrides de *Verbascum*. Je l'ai trouvé :

C^{ne} de Romorantin : Bords de la route départementale n^o 1, vis-à-vis Beauvais.

C^{ne} de Pruniers : Le Grand-Village, — Marmagne, — les Verrières, — les Brésolles, — Champ-leroy, — les Quatre-Roues, etc.

C^{ne} de Villeherviers : Le Pont-Gitton, — la Repenellerie, — Trécy, — le Portail, etc.

C^{ne} de Mennetou : Bords de la route entre Langon et Mennetou, — île de la rive droite du Cher entre l'île du moulin Boutet et Mennetou.

C^{ne} de St-Julien : Bords de la route près d'Olivet.

C^{ne} de Villefranche : Bords de la route entre la Commanderie et Villefranche.

C^{ne} d'Yvoy-le-Marron : Abords de Lanoue.

C^{ne} de La Ferté-Beauharnais : Places à l'entrée du bourg contiguës aux communs du château.

C^{ne} de Salbris : Forges de Belleville, — bords de la route de Salbris à Souesmes.

C^{ne} de Pierrefitte : Bords de la route près la forge de l'Ardoise.

C^{ne} de Selles-St-Denis : Bords de la route de Salbris entre Boisméan et le bourg de Selles-St-Denis.

C^{ne} de Gièvres : Abords de la gare du chemin de fer, — chemin des Nouïes, — chemin de la Loge, — bords de la route de Villefranche à Gièvres près du Chesnay.

× VERBASCUM PHLOMOIDES ou de ses variétés avec V. LYCHNITIS (*V. ramigerum* Link.)

C^{ne} de Pruniers : Champ bordant au nord la route de Romorantin à Pruniers presque vis-à-vis Marmagne.

Croisement inverse du précédent. × VERBASCUM PHLOMOIDES ou de ses variétés avec V. LYCHNITIS (*V. heterophlomos* Franchet).

C^{ne} de Villeherviers : Champ bordant au sud la route de Romorantin à Salbris, entre Trécy et le Pont-Gitton. 5 ou 6 pieds au milieu des parents.

× VERBASCUM PHLOMOIDES var. *thapsiforme* avec V. NIGRUM (*V. aldulterinum* Koch.)

C^{ne} de Gièvres : Bords de la route de Gièvres à Villedieu, à mi-chemin. 1 seul pied.

× VERBASCUM VIRGATUM avec V. PHLOMOIDES ou ses variétés (*V. Martini* Franchet.)

C^{ne} de Romorantin : Champ bordant la route départementale n° 1, au bas du faubourg d'Orléans. Plusieurs pieds.

C^{ne} de Pruniers : Abords de la Cornuère.

Cⁿe de Noyers : Cour d'une ferme bordant le chemin de Noyers aux carrières de Belleroche et joutant la forêt de Grosbois.

Nota. — Les *Verbascum Martini* trouvés au bas d^e faubourg d'Orléans, commune de Romorantin, étaient entourés de nombreux *Virgatum* entourés eux-mêmes de *V. thapsiforme*.

Le seul pied de *V. Martini* trouvé à la Cornuère était au milieu des *V. thapsiforme* sans autres *Verbascum* dans les environs. Le *V.* de Romorantin est très vraisemblablement le *V. thapsiformis-virgatum Schied* et celui de la Cornuère le *Virgato-thapsiforme*. Les *V. Martini* de Noyers étaient isolés.

× VERBASCUM PHLOMOIDES et ses variétés avec
V. BLATTARIA (*V. Bastardi Rem. et Sch.*)

Cⁿe de Villeherviers : Terre de Champvioux à l'angle de la route de Romorantin à Loreux et de cette dernière à Champvioux et Villeherviers, nombreux échantillons au milieu des parents, — bords de la route de Romorantin à Salbris près le Bois-Fuzeau.

Cⁿe de Billy : Champ bordé par la Sauldre, rive droite, et par la route de Selles-sur-Cher à Blois.

× VERBASCUM PULVERULENTUM avec V. BLATTARIA (*V. macilentum Franchet.*)

C^{ne} de Châtres : Cour du moulin Boutet.

C^{ne} de Gièvres : Terre bordant à l'ouest la route de Chabris près d'un large fossé d'enceinte sis au nord et au-dessous de la Grange de Rère.

× VERBASCUM PULVERULENTUM avec V. BLATTARIA (*V. furcipilum* Franchet).

C^{ne} de Villeherviers : Bords de la route de Salbris, vis-à-vis Trécy.

× VERBASCUM PULVERULENTUM avec V. LYCHNITIS (*V. Euryale* Franchet).

Poils des étamines passant du blanc au violet.

C^{ne} de Pruniers : Champ inculte bordant la rive gauche de la Sauldre un peu en aval de Champ-leroy. (Ce champ est actuellement couvert de pins). Sept ou huit pieds d'*Euryale* atteignaient au moins 2 mètres de hauteur et formaient de la base au sommet une pyramide dont la tige centrale avait au moins cinquante rameaux. Ces hybrides étaient au milieu de nombreux *V. Lychnitis* à distance du *V. pulverulentum*.

C^{ne} de Villeherviers : Places de la ferme de Trécy.

croisement inverse du précédent × VERBASCUM PULVERULENTUM avec V. LYCHNITIS (*Verbascum regelianum* Willg., *Verb. Nisus* Franchet).

Mêmes localités que l'hybride précédent (*V. Euryale*) dont il ne diffère que par le tomentum.

- × VERBASCUM PULVERULENTUM avec V. NIGRUM (*V. Schottianum* Schr.)

C^{ne} de Gièvres : Bords de la route de Gièvres à Villedieu, à proximité des parents.

- × VERBASCUM LYCHNITIS avec V. NIGRUM (*V. Schiedeannum* Koch.)

C^{ne} de Gièvres : Bords de la route de Gièvres aux Nouïes, principalement dans les clairières à l'entrée des bois des Nouïes, parmi les parents.

Autres Espèces de Loir-et-Cher à rechercher :

VERBASCUM HYBRIDES

- × VERBASCUM THAPSUS avec V. PHLOMOIDES (*V. Germanum* Franchet). Trouvé dans l'arr. de Blois.
- × VERBASCUM THAPSUS ou PHLOMOIDES avec FLOCCOSUM (*V. Nouelianum* Franchet). Près de Blois.
- × VERBASCUM THAPSUS avec V. LYCHNITIS (*V. dimorphum* Franchet). Cheverny, arr. de Blois.
- × VERBASCUM THAPSUS avec BLATTARIA (*V. Pterocaulon* Franchet). Cheverny, arr. de Blois.
- × VERBASCUM THAPSUS avec V. NIGRUM : 1° (*V. collinum* Franch.); 2° (*V. auritum* Franch.) Trouvés l'un et l'autre à Cormenon, arr. de Vendôme.



F. LXX. SCROPHULARIACEÆ ^NBEUTH.

G. 286. SCROPHULARIA L.

641. S. nodosa L. Juin-août. — Fossés et terrains humides, bords des eaux, c.

642. S. aquatica L. Juin-août. — Fossés et terrains humides, bords des eaux, A.C.

G. 287. ANTIRRHINUM L.

643. A. Orontium L. Juin-octobre. — c.
R. à fleurs blanches. Cultures et moissons, c.

644. A. majus L. Juin-septembre. — Vieux murs, R.R.

C^{ne} de La Ferté-Imbault : Murs des fossés du château.

C^{ne} de Selles-sur-Cher : Mur du parc regardant le Cher.

C^{ne} de Vouzon : Mur intérieur du fossé entourant le château de la Grillère.

G. 288. ANARRHINUM Desf.

645. A. bellidifolium Desf. Juin-août. — Champs incultes, bords des chemins, clairières des bois siliceux.

C^{ne} de Villefranche : Bords de la route de Nevers

à Tours entre la Lavanderie et la Parconière, —
clairières des bois de l'Escouriou.

Cⁿe de Pierrefitte : Champs entre la route et la
Sauldre près de l'Ardoise, A.C., — des deux
côtés de la Boute-Vive près le moulin Sarrazin.

Cⁿe de Selles-St-Denis : Terre inculte de la rive
droite de la Sauldre, au bas de la route de Salbris
près du pont sur la Sauldre.

Cⁿe de Souesmes : Bords de la route de Salbris à
Souesmes et surtout entre les bornes 32 et 33,
c.c., — bruyères de la rive droite de la petite
Sauldre en aval de Montchauveu.

Cⁿe de Gièvres : Bois taillis entre le bourg et la
route de Romorantin à Chabris, — champs de
genêts à l'est de la Morandière, c.

G. 289. **LINARIA** Mill.

646. L. Cymbalaria Mill. Mai-octobre. —
Vieux murs un peu humides.

Cⁿe de Romorantin : Murs aux Poulies, c., —
mur de soutènement du square de la rive
gauche de la Sauldre près le grand pont, —
mur de ville bordant le bas mail sur un seul
point.

647. L. spuria Mill. Juin-octobre. — Champs
calcaires ou argileux, P.C.

C^{ne} de Lanthenay : Les Étangs.

C^{ne} de Pruniers : Moissons calcaires de la Besaudière.

C^{ne} de Langon : Terrains gras du val du Cher.

C^{ne} de Villefranche : Moissons dans le val du Cher, — moissons entre le marais Mazas et la Demanchère.

648. L. Elatine Desf. Juin-octobre. — Moissons, champs, c.

649. L. vulgaris Moench. Juillet-septembre. — Champs, bords des chemins, c.c.

J'ai trouvé dans le val de la Sauldré, rive droite, à Longuevalle, plusieurs pieds dont les étamines étaient transformées en pétales.

650. L. Pelisseriana D.C. Mai-septembre. — Champs des terrains siliceux.

C^{ne} de Vernou : Champs bordant la route de Vernou à Bauzy, et d'après M. Segret à la Solanne, à la Gabaudière, à la Pierrerie, à la Grange.

C^{ne} de Chaumont : Terre de la ferme des Villiers, à droite du chemin de Bougerie.

C^{ne} de Dhuizon : Champ dépouillé de récoltes au sud de la route de Montrieux à Neuvy, sur la limite de Neuvy.

C^{ne} de Marcilly-en-Gault : Terre de l'Hermitage contiguë au bois de la Brosse.

C^{ne} de Pierrefitte : Terre bordant la route de Salbris à Pierrefitte près la forge de l'Ardoise, c.

651. *L. striata* D.C. (*Antirrhinum striatum* Lam., *L. repens* Steud.) Juillet-septembre. — Bords des fossés, des haies et des bois dans les terrains pierreux et sablonneux, c.

× **LINARIA OCHROLEUCA** de Breb. (*Linaria vulgaris* avec *Linaria striata*). Juillet-octobre.

C^{ne} de Dhuizon : Champ entouré de trois côtés à l'ouest et à 1,500 mètres environ du bourg de Dhuizon.

C^{ne} de Gièvres : Haie de vigne bordant au nord la route de Gièvres à Villefranche, près la Planche-Morand, à 1 kilomètre du bourg.

M. Segret qui l'a découvert commune de Dhuizon, l'a également trouvé commune de Vernou.

652. *L. supina* Desf. Mai-septembre. — Terres sablonneuses, c.

653. *L. minor* Desf. Juin-octobre. — Grèves du Cher, champs des terrains calcaires, a.c.

C^{ne} de Romorantin : Terrains défrichés dans les anciennes bruyères des Monteaux, — terres calcaires bordant le chemin de la Richaudière à la route de Villefranche.

C^{ne} de Pruniers : Terres de la Cornuère voisines des bois des Thivaux.

C^{ne} de Villeherviers : Terre au nord des grandes marnières des Roches.

C^{ne} de Châtre : Ile du moulin Boutet.

C^{ne} de Langon : Moissons en regard des carrières des Tréchis.

C^{ne} de St-Julien : Grèves du Cher près et en amont du pont de St-Julien.

C^{ne} de Villefranche : Terres calcaires de Montauger et des environs, — grèves du Cher à l'Escouriou, dans une dépression de terrain couverte par les grandes eaux.

C^{ne} de Gièvres : Terres calcaires du Vivier, — val du Cher.

C^{ne} de Billy : Le Tertre-Blanc.

C^{ne} de Thésée : Moissons du val du Cher vis-à-vis la vallée de Chantereine.

Var. glabre : *Linaria prætermissa* Delast.

C^{ne} de Romorantin : Jardin de ma maison, 1 seul pied très petit au milieu d'un massif de pensées.

J'ai observé dans le Loiret, commune de Noyers, dans le parc de la Myssandière, des transitions insensibles entre des *Linaria minor* très velus et des *Linaria minor* glabres, et je considère le

Linaria prætermissa Delast. comme une simple variété du *L. minor*.

G. 290. GRATIOLA L.

654. G. officinalis L. Mai-septembre. — Bords des étangs, fossés fangeux, près marécageux, c.c.

G. 291. VERONICA L.

655. V. Teucrium L. Mai-octobre. — Val du Cher, val de la Sauldre, pelouses des terrains calcaires, A.C.

Var. *vestita* G.G. (*V. Bastardi* Bor.)

C^{ne} de Billy : Carrières du Tertre-Blanc, R.

656. V. Chamædris L. Avril-mai. — Haies, près secs, c.c.

657. V. Beccabunga L. Mai-septembre. — Bords des eaux, fossés et lieux marécageux, c.

658. V. Anagallis L. Mai-septembre. — Bords des eaux, fossés aqueux, c.

Var. *anagalliformis* Bor. Juillet-août. — A.R.

C^{ne} de Pruniers : Grèves de la Sauldre au gué des Moulins-Neufs, — partie marécageuse du chemin allant de Marmagne aux communs des Verrières, — fossé marécageux dans l'ancien pré des Verrières, — mare à l'extrémité occidentale du bois de l'Abbaye.

C^{ne} de Villeherviers : Bas-fonds dans le chemin longeant le parc des Roches.

C^{ne} de Villeherviers : Ancien pâtureau de Montaiger dans la partie bordant l'allée de la Gaudinière.

==== VERONICA ANAGALLOIDES Guss. ?

J'ai trouvé le 13 août 1889 dans le chemin du val du Cher faisant suite à celui qui descend des Tréchis, commune de Langon, et dans lequel croît assez abondamment le *Crypsis alopecuroides*, un pied unique complètement en fruits et, en cet état, ayant tous les caractères du *V. anagalloides* Guss.

659. V. scutellata L. Juin-septembre. — Bords des étangs et marais, c.c.

Var. poilue glanduleuse (*V. palmularia* Poit. et Turp.) Beaucoup moins commune que le type, p.r. cependant.

C^{ne} de Loreux : Bords de l'étang de la Harpe, c.

C^{ne} de Millançay : Bords de l'étang de Malzoné, c.

C^{ne} de Marcilly-en-Gault : Ancien étang desséché de Fontenille dans les parties marécageuses.

660. V. montana L. Juin-septembre. — Bois, pâturaux, r.r.

C^{ne} de St-Loup : Parties basses du bois de Fonde-

reau en regard de la ferme de la Grange et parties basses du pâtreau de Charost en amont et presque contiguës au bois du Fondereau.

661. *V. officinalis* L. Mai-juillet. — Bois, pâtreaux, c.

662. *V. serpyllifolia* L. Avril-août. — Pelouses, pacages et lieux humides, c.

663. *V. arvensis* L. Avril-mai. — Champs, pied des haies, c.c.

664. *V. acinifolia* L. Avril-mai. — Terrains humides, A.C.

C^{nc} de Romorantin : Parties basses dans les Quintaines.

C^{nc} de Lanthenay : Vignes bordant les tailles du Lieu, — bords du chemin entre le Petit-Vauvert et la Gaucherie, — vignes bordant le chemin entre Queue-de-Loup et la route de Salbris.

C^{nc} de Villefranche : Champs près de Montauger, etc., et encore communes de Villeherviers, — Langon, St-Loup, — Selles-sur-Cher, Billy, — Châtillon-sur-Cher.

665. *V. triphyllus* L. Avril-mai. — Vignes, moissons assez humides, A.C.

C^{nc} de Romorantin : Les Crottés, — la Lambinière.

Cⁿe de Lanthenay : Vignes entre les routes de Romorantin à Salbris et de Romorantin à Loreux, — terres entre la Dabinerie et Mousseaux.

Cⁿe de Pruniers : Moissons de la Pesière, — terres de Champleroy, et encore :

Communes de Villefranche, — Selles-sur-Cher, — Billy, — Châtillon-sur-Cher, etc.

666. V. præcox All. Avril-mai. — Champs des terrains calcaires, R.R.

Cⁿe de Pruniers : Terres calcaires bordant l'allée de la Maison-Blanche aux Quatre-Roues, A.C.

Cⁿe de Noyers : Terres contiguës aux carrières de Belleroche et à la forêt de Grosbois, chemin entre.

==== VERONICA PERSICA Poiret. 1^{er} printemps. — Cultures, R.R.

Cⁿe de Lanthenay : Vignes sur les bords de la rue des Verdons. Je ne l'ai plus retrouvé depuis plusieurs années.

667. V. didyma Ten. (*V. polita* Fries.) Mars-octobre, — Lieux cultivés, pelouses, c.c.

668. V. agrestis L. (*V. pulchella* Bast.) Mars-octobre. — Lieux cultivés, beaucoup moins commun que le *V. didyma*. Je l'ai surtout observé dans le val du Cher.

C^{ne} de Villefranche : Jardin de l'Escouriou.

C^{ne} de Marcilly-en-Gault : Jardin de la Charmois.

C^{ne} de St-Viâtre : Jardin de Molandon.

669. V. hederæfolia L. Mars-mai-juin. —
Vignes, cultures, bords des haies, c.c.

Présente une forme grêle et des corolles à peine teintées de bleu, presque blanches dans les bois et les haies ombragées.

G. 292. LIMOSELLA L.

670. L. aquatica L. Juillet-octobre. — Bords des rivières, des étangs, des mares, p.c.

C^{ne} de Lanthenay : Bords de l'étang de Courmin, R.R., — de la Flandrinière, R., — de l'Étang Neuf, R.R.

C^{ne} de Loreux : Mare bordant la route de Marcilly vis-à-vis la Pinauderie, — bords de l'étang d'En-Haut, — bords de l'étang Dernier, R.R.

C^{ne} de Millançay : Étang desséché de Millançay, A.C., mais destiné à disparaître.

C^{ne} de Villeherviers : Bords d'une mare à Champvioux.

C^{ne} de Villefranche : Grèves du Cher dans des bas-fonds sablonneux en amont de l'Escouriou, R.R.

G. 293. DIGITALIS L.

671. D. purpurea L. Juin-juillet. — Champs incultes et siliceux, c.c.

Je l'ai trouvé à fleurs d'un blanc pur dans un champ à l'est de Bâtarde. (Ce champ a été transformé en bois).

672. D. lutea L. (*D. parviflora* All.) Juillet. —

C^{ne} de Noyers : Forêt de Grosbois à l'est et peu éloigné des carrières de Bellerocbe, près d'une carrière paraissant abandonnée dite carrière de Mademoiselle.

G. 294. EUPHRASIA L.

673. E. officinalis L. Juillet-août. — Prés hauts, pâtureaux, r.r.

C^{ne} de Vernou : Prés hauts de la rive gauche du Néant en amont du grand pâtureau des Nardillais et dans ce pâtureau.

Var. *campestris* (*Euphr. campestris* Jord.)

C^{ne} d'Ivoy-le-Marron : Prés humides au bas du Tertre.

C^{ne} de Souesmes : Prairie au confluent du Riau et de la petite Sauldre.

674. E. nemorosa Pers. Juin-août. — Pâturages, bruyères, c.c.

G. 295. ODONTITES Pers.

675. O. rubra Pers. Juin. — Moissons, prairies artificielles, c.

Var. *divergens* (*Odontites divergens* Jord.)

C^{ne} de Villeherviers : Ferme du Glandier.

C^{ne} de St-Julien : Abords de l'ancien couvent d'Olivet.

676. O. serotina Rchb. Juillet-août. — Moissons, A.C.

G. 296. EUFRAGIA Benth.

677. E. viscosa Benth. (*Bartsia viscosa* L.) Juin-juillet. — Moissons, prés, champs sablonneux et frais, c.

C^{ne} de Romorantin : Moissons entre l'extrémité de la rue de Beauvais et le Galop.

C^{ne} de Lanthenay : Moissons voisines de la 1^{re} arche, — pré aux étangs, — pépinière à Queue-de-Loup.

C^{ne} de Loreux : Prés à Migereau, — terre à la Droderie.

C^{ne} de Vernou : Moissons de la rive droite de l'étang de Grosaulne.

C^{ne} de Villeherviers : Terres de Balletan, — moissons des Pelleteries, etc.

C^{ne} de Villefranche : Bords du chemin entre la Demangère et l'Epinière.

C^{nc} de Neung-sur-Beuvron : Moissons et terrains bordant la route entre le Gary et Neung.

C^{nes} de Mur et Soings : Moissons bordant la route entré ces deux communes, — bords du lac de Soings.

Se trouve encore communes de Pruniers, — Salbris, St-Viâtre, Theillay, Orçay, — Billy, Gy, Rougeou, etc.

G. 297. RHINANTHUS Ehrh.

678. R. major Ehrh. Juin. Prés secs, moissons, c.c.

679. R. minor Ehrh. Juin. — Prés humides dans les terrains calcaires, r.

C^{nc} de Millançay : Pré bordant le chemin de la Carelle à Fondemer et limitant la commune d'avec celle de Veilleins, c.c.

C^{nc} de Gy : Prés de la Croisne rive droite, à Piedsauvron et autour du marais de la rive droite de la Croisne.

G. 298. PEDICULARIS L.

680. P. palustris L. Juin. — Prés marécageux et tourbeux, c.

C^{nes} de Millançay et Vernou : Prés humides de la Bonneheure.

C^{nes} de Villeherviers, Salbris, Pierrefitte, Souesmes, Châtillon-sur-Cher : Prés humides de la Sauldre.

C^{nes} de Neung-sur-Beuvron et de Montrieux : Prés du ruisseau de Villemorand et des bords du Néant.

C^{ne} de Maray : Prés humides à Daluet.

C^{ne} de Gièvres : Prés du Cher entre l'Escouriou et Jaugy, etc.

681. P. sylvatica L. Avril-juin. — Bois, bruyères et pelouses humides, c.

G. 299. MELAMPYRUM L.

682. M. cristatum L. Juillet-septembre. — Pâturieux, clairières des bois et des terrains calcaires, R.R.

C^{ne} de Villefranche : *Pâtureau de Montauger* (défriché), — *talus gazonnés bordant le parc de la Gaudinière* (quelques pieds seulement qui ont disparu).

683. M. arvense L. Juin-juillet. — Moissons, c. dans les terrains calcaires.

684. M. pratense L. (*M. vulgatum Pers.*) Juin-juillet. — Bois pâturieux, c.c.

Autres espèces de Loir-et-Cher à rechercher :

SCROPHULARIA CANINA L. Avaray, arr. de Blois (même).

LINARIA ARVENSIS Desf. Communes des Montils, arr. de Blois et de Pezou, arr. de Vendôme (Franchet et Nouel).

VERONICA SPICATA L. Environs de Blois (Franchet).

VERONICA VERNA L. Les Ponts-Chartrains, près Blois (Franchet).

ODONTITES JAUBERTIANA D. Dietr. Commune de Courcheverny, arr. de Blois (Franchet).

ODONTITES CHRYSANTHA Bor. Avaray et Josnes, arr. de Blois (Roger et Séjourné).

Nota. — Le *Scrophularia vernalis* trouvé accidentellement à Blois en a disparu.



F. LXXI. OROBANCHEÆ LINDL.

G. 300. PHELIPÆA C. A. Mey.

685. P. caerulea C. A. Mey. (*Orobanche caerulea* Vill.) Juin.

Sur les racines de l'*Achillea Millefolium*.

C^{ne} de Gièvres : Le haut du pâtureau de Jaugy,
R.R.

686. P. arenaria Walp. (*Orobanche arenaria* Borkh.) Juin.

Sur les racines de l'*Artemisia campestris*.

C^{ne} de Selles-sur-Cher : Bords de la route de Nevers à Tours dans les clairières du bois le plus rapproché du Bourgeau, R.

C^{ne} de Soings : Coteau dominant le lac de Soings au nord et au nord-ouest, A.C.

687. P. ramosa C. A. Mey. (*Orobanche ramosa* L.) Août.

Sur les racines du *Cannabis sativa*, R.R.

C^{ne} de Pruniers : *Le Grand-Village*, — jardin du *Petit-Marmagne*.

C^{ne} de Gièvres : Jardin près du canal du Berry à la Genetière.

688. P. albiflora Gr. et God. Mai-juin.

Sur les racines du *Geranium pusillum*.

C^{ne} de Pruniers : Terre contiguë aux bâtiments et au bois de l'Abbaye. Je l'ai découvert et récolté en 1873, il n'a pas reparu depuis.

G. 301. **OROBANCHE** Thuill. *Lin-*

689. O. Rapum Thuill. Mai-juin.

Sur les racines des *Sarothamnus scoparius* et *Genista tinctoria*, C.C. sur le premier, R.R. et plus petit dans toutes ses parties sur le second.

C^{ne} de Loreux : Bruyères de Rosières.

J'ai récolté l'*Or. rapum* complètement jaune.

C^{ne} de Lassay : Semis de bois au Rotay.

690. O. cruenta Bert. (*O. Ulicis* Desm.) Juin.

Sur les racines de l'*Ulex nanus*, c.c.

Var. *citrina* Coss. et Germ.

Var. *concolor* Bor.

C^{ne} de Pruniers : Bruyères bordant l'allée entre la Dabinerie et Longueville.

691. O. Galii Vauch. Mai.

Sur les racines du *Galium verum* plus particulièrement, a.c. Moins commun sur les autres *Galium*.

C^{ne} de Romorantin : Prés aux Crottés.

C^{ne} de Lanthenay : Prés aux Perreux.

C^{ne} de St-Julien : Pâtureau d'Olivet appelé le jardin du Couvent, — pacage près des carrières à la Savardière.

C^{ne} de Villefranche : Prés et pâturaux du val du Cher.

C^{ne} de Gièvres : Prés entre l'Escouriou et Jaugy.

C^{ne} de St-Aignan : Parc du château de St-Aignan.

Var. jaune dans toutes ses parties (*O. strobiligena* Reich.)

C^{ne} de Lanthenay : Bords d'un chemin aux Perreux.

C^{ne} de St-Julien : Pacage à la Savardière. Dans ce dernier endroit la coloration jaune coïncidait avec la décomposition de sa racine bulbeuse. La

même cause ne produit-elle pas la coloration jaune remarquée sur les *Orobanche rapum* et *cruenta* ci-dessus et *O. minor* ci-après ?

692. O. epithymum D.C. Juin. — P.C.

Sur les racines du *Thymus serpyllum* D.C.

C^{ne} de Salbris : Bords de la route de Romorantin à Salbris entre Valaudran et les forges de Belleville.

C^{ne} de La Ferté-Imbault : Clairières des bois faisant suite au parc du château de La Ferté-Imbault et bordant la route de Romorantin à Salbris.

C^{ne} de Billy : Carrières du Tertre-Blanc.

C^{ne} de Soings : Coteau dominant le lac de Soings au nord et au nord-ouest.

693. O. Teucrii Hol. et Sch. Mai-juin.

Sur les racines du *Teucrium Chamædrys*.

C^{ne} de Châtillon-sur-Cher : Clairières du bois de la Cave.

C^{ne} de Noyers : Carrières de Belleroche et environs.

694. O. Picridis Vauch. Juin.

Sur les racines du *Picris hieracioides*.

C^{ne} de Pruniers : Terres calcaires de la Besaudière et de la Pomerie, R.R.

Cⁿe de Villefranche : Parc de la Gaudinière (J. Lignier) !

695. O. Hederæ Vauch. Juin-juillet.

Sur les racines de *Hedera helix*.

Cⁿe de Pruniers : Extrémité orientale du parc de la Maison-Blanche et surtout au pied du mur méridional qui sépare le parc du potager, c.

696. O. minor Sutt. Mai-juillet.

Sur les racines d'un grand nombre de plantes, mais surtout sur celles du *Trifolium pratense* qui souvent en est infesté à la suite de la première coupe, c.c. dans les environs de Romorantin.

Je l'ai récolté aussi sur les racines des *Trifolium repens*, *Lathyrus odoratus*, *Riber rubrum*, *Valerianaella eriocarpa*, *Aster chinensis*, *Tagetes patula*, *Petunia* et *Cichorium Intybus*.

Var. jaune dans toutes ses parties (*O. concolor* Bor.)

Cⁿe de Lanthenay : Pré aux Étangs sur le *Trifolium pratense*.

697. O. amethystea Thuill. (*O. Eryngii* Vauch.)

Sur les racines de l'*Eryngium campestre*. — A.C.

Cⁿe de Pruniers : Terres calcaires de la Besaudière.

Cⁿe de St-Julien : Pâtureau d'Olivet, dit le jardin du Couvent.

C^{te} de Villefranche : Pâtureau de la Parconière.

C^{te} de Billy : Le Tertre-Blanc.

C^{te} de Gièvres : Le champ des Calabres, — le haut du pâtureau de Jaugy, — terres calcaires entre la Prévostière et le Poulinat.

C^{te} de Soings : Coteau dominant le lac de Soings courant vers l'ouest du côté de Contres.

C^{te} de Châteauvieux : Péquignon.

C^{te} de Noyers : Bords de la route de Noyers à Thésée.

Autres Espèces de Loir-et-Cher à rechercher :

LATHRÆA SQUAMARIA Vauch. Forêt de Russy, arr. de Blois (moi-même).

CLANDESTINA RECTIFLORA Lam. (*Lathræa clandestina* L.)
Courbouzon, arr. de Blois (Roger).



F. LXXII. LABIATÆ JUSS.

G. 302. MENTHA L.

698. M. rotundifolia L. Juillet-août. — Lieux humides, bords des fossés, c.

==== MENTHA VIRIDIS L. Août-septembre.

Je ne l'ai trouvé, commune de Gièvres, qu'aux bords d'une mare au pied de la haie méridionale d'un taillis, près et au sud du Vivier. Spontanéité douteuse.

699. M. aquatica L. Juillet-août. — Lieux humides, bords des eaux, c.c.

Var. *hirsuta* Koch. Août. — R.

C^{ne} de Romorantin : Marnières des Monteaux.

Var. *subspicata* Weib. Juillet. — A.C.

C^{ne} de Romorantin : Fossé du chemin de Romorantin au Liot, un peu avant les Monteaux.

C^{ne} de Pruniers : Fossé dans l'ancien étang du Ponceau.

C^{ne} de Villeherviers : Bords du Riau-Mabon près de son confluent, etc.

700. M. sativa L. Août-septembre. — Bords des eaux.

C^{ne} de Romorantin : Ile de Mousseaux.

C^{ne} de Lanthenay : Bords de l'étang du Lieu, etc.

701. M. arvensis L. Juillet-septembre. — Bords des étangs, lieux humides, c.

702. M. Pulegium L. (*Pulegium vulgare* Mill.)
Juillet-août. — Fossés, bords des eaux, c.c.

G. 303. LYCOPUS L.

703. L. europæus L. Juillet-août. — Fossés, lieux humides, c.c.

G. 304. ORIGANUM L.

704. O. vulgare L. Juillet-août. — Bords des bois et des haies dans les terrains calcaires, a.c.

C^{ne} de Romorantin : Bords d'un pré près le pont de la Nasse.

C^{ne} de Pruniers : Lisière occidentale du bois de la Gascetièrre, etc.

C^{ne} de Villefranche : *Pâtureau de Montauger* (cultivé), etc.

C^{nes} de Selles-sur-Cher et Gièvres : Val du Cher et encore commune de Noyers.

G. 305. THYMUS L.

705. T. Serpillum L. Juin-septembre. — Bruyères, pelouses sèches, c.

Var. *angustifolius*.

C^{ne} de Gièvres : Semis de pins à l'Escouriou.

Var. *Chamædryis* Fries. Septembre. — Pelouses sèches des terrains sablonneux, c.

G. 306. CALAMINTHA Clairv.

706. C. Acinos Clairv. Mai-juin-septembre. — Champs incultes et pierreux surtout des terrains calcaires.

C^{ne} de Lanthenay : Moissons dans les Petits-Guideaux.

C^{ne} de Pruniers : Terres calcaires de la Maison-Blanche, de la Gascetière.

C^{ne} de Villeherviers : Terres de la Doubletère contiguës aux grandes marnières des Roches.

C^{ne} de Billy : Le Tertre-Blanc.

C^{ne} de Gièvres : Terres du Vivier, de Jaugy, du Poulinat.

C^{ne} de Soings : Coteaux au nord-ouest du lac.

C^{ne} de Châteauvieux : Coteau de Péquignon.

C^{ne} de Châtillon-sur-Cher : Coteau entre le pont de Sauldre et la Cave.

C^{ne} de Noyers : Carrières de Belleroche et abords.

707. C. Clinopodium Benth. Juin-juillet. — Haies, buissons, c.

G. 307. MELISSA L.

== MELISSA OFFICINALIS L. Août-septembre. — Pied des haies et des murs, surtout dans le voisinage des habitations. Spontanéité douteuse. Ça et là sans grande fixité. Je l'ai trouvé notamment :

C^{ne} de Romorantin : Ruelle près le couvent de la Nativité, — haies aux environs du Pont de Bois.

C^{ne} de Pruniers : *Pied d'une baie dans le bourg, — baie du petit pâturau de la Cornuère, d'où elle a disparu.*

C^{ne} de Vernou : Bords du Beuvron au moulin de la Fosse (Segret).

C^{ne} de Villeherviers : Bords de l'ancien chemin entre le cimetière et la Sauldre.

C^{ne} d'Orçay : Dans le bourg aux abords d'un ancien fossé de château.

C^{ne} de Selles-sur-Cher : Pied d'un mur dans l'ancien parc du château.

C^{ne} de Gièvres : Talus de fossé près l'écluse de Jaugy.

C^{ne} de Lassay : Pied du mur septentrional du fossé d'enceinte du château du Moulin.

G. 308. SALVIA L.

708. S. pratensis L. Mai-juin. — Pelouses des terrains calcaires des environs de Romorantin, c.

J'ai trouvé un pied à fleurs blanches.

== SALVIA VERBENACA L. Juin. — Gazons secs.

C^{ne} de Salbris : Fossé de la route bordant le champ de foire de Salbris. Abondant sur une très petite étendue. Subspontané.

G. 309. NEPETA L.

709. N. cataria L. Juillet-août. — Décombres, bords des murs et des chemins, R.

C^{ne} de Pruniers : *Rive droite de la Sauldre, abords de Champleroy* d'où la culture l'a chassé, — *rive gauche de la Sauldre, champ inculte vis-à-vis Champleroy*. Un semis de bois l'a fait disparaître.

C^{ne} de Noyers : Bords du chemin en allant de la gare à la forêt de Grosbois et surtout abords des carrières de Belleroche.

C^{ne} de Meusnes : Autour des bâtiments de la ferme de Quinçay.

G. 310. GLECHOMA L.

710. G. hederacea L. Mars-mai. — Haies, bois, buissons, lieux couverts, C.C.

G. 311. LAMIUM L.

711. L. amplexicaule L. Avril-mai. — Vignes, jardins, vieux murs, C.

Je l'ai trouvé à fleurs toutes blanches dans un jardin à la Demanchère, commune de Pruniers, où J. Lignier me l'avait signalé.

712. L. hybridum Will. Mai-juin. — Jardins de fermes, R.R.

C^{ne} de Loreux : Jardin potager de Migereau.

C^{ne} de Millançay : Jardin potager de Varenne (Segret).

C^{ne} de Maray : Jardin potager de Daluet.

713. L. purpureum L. Mai-septembre. — Vignes, cultures, pied des haies, c.c.

J'ai trouvé la variété à fleurs blanches au pied d'une haie bordant le chemin de St-Julien à St-Loup, presque vis-à-vis l'église de St-Julien, et commune de Salbris au pied d'une haie à Vallaudran.

714. L. maculatum L. Avril-juillet. — Lieux frais au pied des murs et des haies, r.

C^{ne} de Mennetou : Autour des murs de la ville, — pentes extérieures des levées du canal du Berry à Mennetou et surtout avant d'y arriver en venant de Langon.

C^{ne} de St-Julien : *Pied des murs à Valon très près de la route de St-Julien et St-Loup*, — abords de l'ancien ^{cruevent} étang d'Olivet, c.

Dans cette dernière localité, au pied de la haie qui sépare un pré de l'entrée d'Olivet, j'ai trouvé au milieu des *Lamium maculatum* à fleurs purpurines un pied à fleurs complètement blanches (le *Lamium niveum* Sch.)

715. L. album L. Mai-juin. — Haies, pied des murs, pâtureaux, r.

C^{ne} de Romorantin : *Haie du chemin des Petits-
Guideaux près d'une habitation* (a disparu).

C^{ne} de Lanthenay : *Abords du chemin de Mousseaux
près du village* (a disparu).

C^{ne} de Gièvres : Val du Cher, ancien pâtreau
entre les Nouïes et les Petits-Étangs, — île de
Claveau.

C^{ne} de Gy : Au pied de l'abside de l'église de Gy.

716. L. Galeobdolon Crantz. (*Galeopsis Gale-
abdolon* L., *Galeobdolon luteum* Huds.) Avril-
juin. — Bois, haies.

C^{ne} de St-Loup : Bords du Roulier près la ferme
du Roulier, — val du ruisseau de la Grange et
spécialement bois du Fondereau.

G. 312. LEONURUS L.

717. L. Cardiaca L. Juin-septembre. — Haies,
bords des chemins, A.C.

C^{ne} de Romorantin : Haies aux Crottés, — haies
aux environs du moulin des Garçonnets.

C^{ne} de Lanthenay : Haies bordant la route de Ro-
morantin à Salbris.

C^{ne} de Loreux : Abords de la ferme des Gasts et
de celle de Rosières.

C^{ne} de Pruniers : Haies dans le bourg, — haie du
jardin de la Cornuère.

- C^{ne} de Vernou : Abords du Chant des Bois.
 C^{ne} de Villeherviers : Abords de la Chansonnerie,
 des Roches, — haie entre la ferme et la locature
 de la Petite-Gravelle.
 C^{ne} de Neung-sur-Beuvron : Ferme d'Avignon.
 C^{ne} de Villeny : Haie dans le bourg.
 C^{ne} de Selles-St-Denis : Abords des Anges.
 C^{ne} de Theillay : Haie dans le bourg.
 C^{ne} de Marcilly-en-Gault : Haie à la ferme de
 l'Aulnay.
 C^{ne} de Billy : Abords du moulin du Theil.
 C^{ne} de Meusnes : Autour des bâtiments de la
 ferme de Quinçay.

G. 313. GALEOPSIS Ehrh.

718. G. angustifolia Ehrh. (*G. Ladanum Vill.*)

Juillet-août. — c. seulement dans les terrains
 calcaires.

- C^{ne} de Romorantin : Terre aux Arrogantes.
 C^{ne} de Pruniers : Terres calcaires de la Maison-
 Blanche, etc.
 C^{ne} de Villefranche : Moissons calcaires de la Gau-
 dinière, du Pérou, — cultures près le marais
 Mazas.
 C^{ne} de Pierrefitte : Maubertin.

C^{ne} de Selles-sur-Cher : Terres au confluent de la Sauldre et du Cher.

C^{ne} de Billy : Coteau près le Theil.

C^{ne} de Gièvres : Terres calcaires du Vivier.

719. G. dubia Leer. (*G. villosa* Huds., *G. ochroleuca* Lam.) Juillet-octobre. — Moissons des terrains sablonneux, c.

Var. à fleurs blanches, blanches teintées de rose, roses.

C^{ne} de St-Julien : Grèves du Cher en aval du pont près des oseraies.

720. G. Tetrahit L. Juillet-août. — Bords des bois et des haies, c.

Var. *pubescens* (*G. pubescens* Bess.)

C^{ne} de Gièvres : Cultures humides au bas des Petits-Étangs, — val du Cher un peu en amont de Jaugy.

C^{ne} de St-Loup : Taillis de Sauveterre à la suite d'une coupe.

G. 314. STACHYS L.

721. S. germanica L. Juin-août. — Lieux incultes et bords des chemins dans les terrains calcaires. Ainsi :

C^{ne} de Lanthenay : Pied du mur méridional du parc du Lieu.

C^{ne} de Pruniers : Terres calcaires de la Maison-Blanche, etc.

C^{ne} de Gièvres : Terres calcaires de Jaugy, du Vivier, etc.

722. *S. sylvatica* L. Juin. — Haies, bois frais, bords des fossés ombragés, c.

723. *S. palustris* L. Juin-juillet. — Bords des eaux, marécages, c.

Var. à feuilles pétiolulées mais étroites.

C^{ne} de Gièvres : Bords du canal du Berry.

724. *S. arvensis* L. Juillet-octobre. — Cultures, moissons, A.C. Notamment.

C^{ne} de Pruniers : Jardin et moissons à la Cornuère etc.

C^{ne} de Veilleins : Terres bordant la route de Rorantin à Vernou entre les bornes 78 et 79, — terres des Levées sises au nord du bois des Dix-Septrées.

C^{ne} de Langon : Ancien étang du Liot.

C^{ne} de Villefranche : Jardin de l'Escouriou.

Je l'ai trouvé en outre communes de Loreux, Villeherviers, — La Ferté-St-Cyr, — Salbris, Marcilly-en-Gault, Orçay, St-Viâtre, Selles-St-Denis, Theillay, — Gièvres, Gy, Lassay.

725. S. annua L. Juillet-septembre. — Moissons calcaires, R.R.

C^{ne} de Pruniers : La Maison-Blanche.

C^{ne} de Billy : Le Tertre-Blanc.

C^{ne} de Chémery : Moissons de la Morellerie.

C^{ne} de Thésée : Moissons dans le bourg.

726. S. recta L. Juin. — Terres incultes et sablonneuses, c.

G. 315. BETONICA L.

727. B. officinalis L. Juin-juillet. — Bois, bruyères, pâturaux, c.

G. 316. BALLOTA Lam.

728. B. foetida Lam. (*B. nigra* L.) Juillet. — Bords des chemins, pied des murs, c.

G. 317. MARRUBIUM L.

729. M. vulgare L. Juillet. — Bords des chemins et des murs, c.

G. 318. MELITTIS L.

730. M. melissophyllum L. (*M. grandiflora* Sm.) Mai-juin-juillet. — Bois des terrains calcaires, R.

C^{ne} de La Chapelle-Montmartin : Tailles de Ruines dans la partie contiguë au département de l'Indre du côté de Ste-Catherine, R.

C^{ne} de St-Loup : Bois futaie entre les Goujons et Beauvais, R.R.

C^{ne} de Noyers : Carrières de Belleroche et partie de la forêt de Grosbois y attenant, A.C.

G. 319. SCUTELLARIA L.

731. S. hastifolia L. Fl. Mai-juin, fr. juillet.
— Lieux humides, R.

C^{ne} de Pruniers : *Rive droite de la Sauldre sur le bord d'un bas-fond dans un ancien pâtureau de Champlerois* (défriché, la plante a disparu).

C^{ne} de Gièvres : Terre contiguë au bois du Poulinat à l'ouest et bords du fossé séparant cette terre de la prairie du Poulinat au sud, — terre du Vivier au nord-nord-ouest des bâtiments du côté des Calabres, — pied d'une haie bordant le chemin des Petits-Étangs au Cher. Dans ce dernier endroit les fleurs sont roses.

C^{ne} de Villefranche : Au lieu dit le Chédiau près et à l'est de la barrière n° 167 du chemin de fer de Villefranche à Romorantin : 1° aux bords d'une petite fosse ; 2° aux bords d'un ruisseau intermittent traversant le chemin de la Richaudière à St-Martin au bas du pont jeté sur ce chemin. Les fleurs sont roses.

C^{ne} de Thésée : *Terrains humides du val du Cher vis-à-vis la vallée de Chantereine.* (Je ne l'y ai plus retrouvé).

732. *S. galericulata* L. Juillet-août. — Bords des eaux, lieux humides, A.C. surtout dans le val du Cher et dans celui de la Sauldre, et en outre :

C^{ne} de Pruniers : Bords de l'étang de Bâtarde, — de l'ancien étang Facy, — des étangs de Longueville, — des Landes, etc.

C^{ne} de Vernou : Marécages au bas de la chaussée de l'étang de Theillay.

C^{ne} de Villefranche : Bords du canal du Berry entre Villebrette et l'Escouriou.

C^{ne} de Marcilly-en-Gault : Marécages à la queue de l'étang de Bièvre, au bas de Boisquillon.

C^{ne} de Gy : Bords de nombreux marais de la rive droite de la Croisne.

Je l'ai trouvé encore communes de Neung-sur-Beuvron, — St-Viâtre, — Selles-sur-Cher, Gièvres, Soings, etc.

733. *S. minor* L. Juillet-septembre. — Terrains spongieux, bruyères humides, A.C. Notamment :

C^{ne} de Lanthenay : Marais entre les étangs de Courmin et de Nobière, — bords du ruisseau à la Flandrinière.

C^{ne} de Veilleins : Bruyères humides entre Tréfontaine et les Levées, — au bas de la chaussée de l'étang de Bordebure où il varie à fleurs blanches, — fondrières du Pavillon, et encore :

Communes de Vernou, Villeherviers, — Chaon, Vouzon, — Neung-sur-Beuvron, — Marcilly-en-Gault, Orçay, Pierrefitte, St-Viâtre, Souesmes, Theillay, etc.

G. 320. BRUNELLA L.

734. B. vulgaris L. (*Prunella vulgaris* L.) Juin-juillet. — Pelouses, bois, pacages, c.

Var. *pinnatifida* God.

C^{ne} de Châteauevieux : Coteau de Péquignon.

C^{ne} de Meusnes : Prairie du moulin de Quinçay, rive droite.

735. B. alba Poll. Juin. — Pacages, pelouses, bruyères, c.

Var. *integrifolia*.

C^{ne} de Pruniers : Pelouse vis-à-vis la Pesière.

Var. à fleurs roses et à fleurs lilas.

C^{ne} de St-Loup : Pacages au confluent du ruisseau de la Grange et du Roulier.

736. B. grandiflora Moench. (*Prunella grandiflora* Jacq.) Juillet-août. — Bois et coteaux calcaires.

C^{ne} de Châteauevieux : Coteau de Péquignon, r.

C^{ne} de Noyers : Carrières de Belleroche et partie de la forêt de Grosbois y attenant.

G. 321. AJUGA L.

737. A. reptans L. (*Bugula reptans* Lam.)

Avril-mai. — Prés, pelouses, c.

Var. à fleurs roses.

C^{ne} de Lanthenay : Aux Étangs.

Var. à fleurs blanches.

C^{ne} de Villefranche : Pâtureau de la Parconière.

Var. à tiges sans stolons.

C^{ne} de Pruniers : Pré à Longueville.

Var. à stolons tous ou presque tous florifères.

C^{ne} de Romorantin : Pré dans le bas des Crottés.

C^{ne} de Millançay : Forêt de Bruadan, talus du chemin près Varenne.

C^{ne} de Pruniers : Bords des marnières à la Besaudière, — pré à Bâtarde.

C^{ne} de Villeherviers : Bords d'une marnière à la Gaillardière.

738. A. genevensis L. Mai. — c. seulement dans les terrains calcaires.

Je l'ai trouvé à fleurs blanches.

C^{ne} de St-Julien : Champ bordant au sud la route entre St-Julien et Chantemerle.

A fleurs roses :

C^{ne} de Villefranche : *Bords d'une carrière de pierres*

à l'entrée du bourg. Cette carrière n'existe plus et l'*Ajuga* a disparu. Ses bractées très grandes rappelaient celles de l'*Ajuga pyramidalis*, mais ses feuilles radicales étaient très petites et presque détruites.

739. A. pyramidalis L. Avril-mai. — Bruyères, pelouses des chemins, bords des bois.

Var. à tiges simples dans les bruyères et à tiges nombreuses partant toutes du collet de la racine dans les terres meubles, A.C.

C^{ne} de Lanthenay : Pelouses bordant le chemin de la Pesnière à Montaut, — id. du Placeau à la Carelle.

C^{ne} de Loreux : Bruyères contiguës à la queue de l'étang de la Harpe, R.R.

C^{ne} de Millançay : Terre du Châlet-St-Genou bordant le chemin de Millançay à Varenne, variété à fl. bleues et à fl. roses, — bruyères de Villechenay, — bruyères bordant la route départementale n^o 1.

C^{ne} de Pruniers : *Entrée du pâtureau des Granges* (défriché), — *bruyères bordant l'allée de Longueville à Romorantin*, — *bruyères entre l'étang des Landes et la route de Romorantin à Gy*, — bruyères entre les Landes et la Chapelle.

C^{nes} de Veilleins et de Vernou : Bruyères bordant

la route de Romorantin à Vernou, çà et là sur 8 kilomètres de parcours, — entre l'Artivière et la Maison-Neuve.

C^{ne} de Dhuizon : Bruyères bordant la route entre Dhuizon et La Ferté-St-Cyr.

C^{ne} de la Ferté-St-Cyr : Bois de la Ferté, c., — bords de la route de La Ferté-St-Cyr à Beaugency.

C^{ne} de Mur : Semis de pins et de bouleaux entre l'étang de la Morinière et la route de Mur à Courmemin.

C^{ne} de La Marolle : Bruyères à la queue de l'étang de Courbantou, rive gauche.

740. A. Chamæpitys Schreb. (*Teucrium Chamæpitys* L., *Bugula Chamæpitys* All.) Mai-août.
— Terres et moissons calcaires, p.c.

C^{ne} de Pruniers : Moissons calcaires de la Maison-Blanche, etc.

C^{ne} de Villefranche : Terres calcaires de la Gaudinière.

C^{ne} de Billy : Le Tertre-Blanc.

C^{ne} de Gièvres : Terres calcaires du Vivier, de Jaugy, etc.

C^{ne} de Soings : Coteau au nord et au nord-ouest du lac.

C^{ne} de Châteauevieux : Coteau de Péquignon.

C^{ne} de Chémery : Moissons de la Morellerie.

G. 322. TEUCRIUM L.

741. T. Botrys L. (*Chamædrys Botrys Mænb.*)
Juillet-septembre. — Champs calcaires, R.R.

C^{ne} de Villefranche : Ancien pâtureau de Montauger, — terres calcaires entre le chemin de fer et le parc de la Gaudinière, — parc de la Gaudinière.

C^{ne} de Billy : Moissons au Tertre-Blanc.

C^{ne} de Gièvres : Moissons du Poulinat contiguës au bois du Poulinat et à l'est de ce bois.

C^{ne} de Châteauvieux : Coteau de Péquignon.

742. T. Scordium L. (*T. palustre Lam.*) Juillet-août. — Étangs, fossés, marnières abandonnées, c. dans les terrains calcaires.

Var. à fleurs blanches.

C^{ne} de Villeherviers : Terre contiguë aux grandes marnières des Roches.

C^{ne} de Châtres : Ile du moulin Boutet.

743. T. Scorodonia L. (*T. sylvestre Lam.*)
Juin-septembre. — Bois, c.

744. T. Chamædrys L. (*T. officinale Lam.*,
Chamædrys officinale Mænb.) Juillet. — Bords des bois et pelouses des terrains calcaires, A.R.

C^{ne} de Billy : Carrières du Tertre-Blanc.

C^{ne} de Châteauvieux : Coteau de Péquignon.

C^{ne} de Châtillon-sur-Cher : Clairières dans le bois de la Cave.

C^{ne} de Noyers : Carrières de Belleroche et partie de la forêt de Grosbois y attenant.

745. T. montanum L. (*Polium montanum* Mill.)

Juin-août. — Coteaux calcaires.

Se trouve dans les mêmes localités que le *Teucrium Chamædrys*, communes de Billy, Châteauvieux, Noyers, Châtillon-sur-Cher, et en outre, dans cette dernière commune, entre la Cave et Trévety.

Autres Espèces de Loir-et-Cher à rechercher :

MENTHA SYLVESTRIS L. Commune de St-Laurent-des-Eaux, arr. de Blois (Roger).

ORIGANUM VULGARE, var. *prismaticum* Gmel. Commune de Cour-Cheverny, arr. de Blois (Franchet).

HYSSOPUS OFFICINALIS L. Commune de Montoire, arr. de Vendôme (Peltereau).

CALAMINTHA OFFICINALIS Moench. Commune de St-Dyé, arr. de Blois (Roger).

CALAMINTHA MENTHÆFOLIA Host. Commune de Baillou, arr. de Vendôme (Legué).

CALAMINTHA NEPETA Savi. Commune de Vineuil, arr. de Blois (Franchet).

STACHYS ALPINA L. Commune de Mondoubleau, arr. de Vendôme (Desvaux).

LEONORUS MARRUBIASTRUM L. Commune de St-Laurent-des-Eaux (Franchet).

× MENTHA VELUTINA Lej. (M. ROTUNDIFOLIA avec M. SYLVESTRIS), environs de Blois, au milieu des parents.

× MENTHA GRATISSIMA Weber. (M. VERIDIS avec M. SYLVESTRIS), commune de Cheverny, arr. de Blois.

La difficulté de déterminer les espèces litigieuses dans le genre *Mentha* me fait omettre de nombreuses formes classées comme espèces par plusieurs auteurs.



F. LXXIII. VERBENACEÆ JUSS.

G. 323. VERBENA L.

746. **V. officinalis** L. Juin-septembre. — Décembres, bords des chemins, c.



F. LXXIV. PLANTAGINEÆ JUSS.

G. 324. PLANTAGO L.

747. P. major L. Juillet-octobre. — Bords des chemins, val des rivières, pelouses fraîches, c.

Var. *Plantago intermedia* Gilib. Septembre. — Bords des étangs, grèves des rivières, c.

C^{nc} de Lanthenay : Bords de l'étang de Courmin.

C^{nc} de Villefranche : Grèves du Cher à l'Escouriou.

Est-il suffisamment distinct du *Plantago major* L.?

748. P. media L. Juin-juillet. — Pelouses des terrains calcaires, A.C. Ainsi :

C^{nc} de Gièvres : Rive gauche du canal du Berry en aval de l'Escouriou, — environs de Jaugy, — bords du bois du Poulinat, etc.

C^{nc} de Châteauvieux : Coteau de Péquignon.

749. P. Coronopus L. Juin-octobre. — Chemins et pelouses principalement des terrains sablonneux, c.

750. P. carinata Schrad. Juin-septembre. — Terres incultes, bruyères, bords des chemins sablonneux, c.

C^{nc} de Lanthenay : Bords du chemin et lisière de

- bois de pins à Queue-de-Loup, R., — chemin de Queue-de-Loup à Bel-Air près de l'étang de Nobière, R.
- C^{ne} de Pruniers : Bords du coteau de la Gascetière dominant la route départementale n^o 1, — talus des fossés de cette route un peu avant les Quatre-Roues, — bords de la route de Pruniers à Saugirard.
- C^{ne} de Villeherviers : Lisière septentrionale d'un bois de pins au-delà de Queue-de-Loup bordant la route de Loreux.
- C^{ne} de Gièvres : Terrains sablonneux du chemin bordant le parc de la Prévostière au sud.
- C^{ne} de ^{Gy}Gièvres : Lisière d'un bois de pins bordant les bruyères de Boureau.
- C^{ne} de La Ferté-Imbault : Bords de la route de Romorantin à Salbris entre les bornes 19 et 20.
- C^{ne} de Selles-St-Denis : Bords de la route de Romorantin à Salbris vers la borne n^o 12, — bords du chemin de Selles-St-Denis à Veur, à la hauteur de l'ancien moulin de Sauldre, etc.
- Je l'ai trouvé encore communes de Theillay, Salbris, Pierrefitte et Souesmes et surtout dans ces trois dernières communes où il foisonne.
- C^{ne} de Châtillon-sur-Cher : Bois et terrains arides traversés par le chemin de Fourchaud à Châtillon.

751. P. lanceolata L. Avril-octobre. — Prés, pacages, c.c.

Je l'ai trouvé à épis rameux commune de Villeherviers : allée descendant de la route de Salbris à Trécy.

752. P. arenaria W. et K. Juillet-août. — Terres sablonneuses, a.c. Ainsi :

C^{ne} de Pruniers : Terres vis-à-vis les Beaunes.

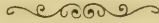
C^{ne} de Villefranche : Ile Delaune, — terres aux Richaudières.

C^{ne} de Gy : Terres de la rive droite de la Croisne dans la région des marais.

C^{ne} de Soings : Coteau au nord du lac, etc.

G. 325. LITTORELLA L.

753. L. lacustris L. Mai-septembre. — Bords des étangs, c.c.



F. LXXV. PLUMBAGINEÆ ENDL.

G. 326. ARMERIA Willd.

754. A. plantaginea Willd. Juin-septembre. — Bords des chemins, pelouses et champs incultes des terrains sablonneux, c.c.



F. LXXVI. GLOBULARIÆ D. C.

G. 327. GLOBULARIA L.

755. G. vulgaris L. Juin-juillet. — Pelouses sèches des terrains calcaires; R.

C^{ne} de Billy : Le Tertre-Blanc sur des terrains restés incultes au nord et au sud de la route de Selles-sur-Cher à Billy.

C^{ne} de Gy : Pelouses arides de la rive gauche de la Croisne bordant; au milieu d'excavations, la route de Romorantin à Gy, R.R.

C^{ne} de Châteauevieux : Coteau de Péquignon, c.

C^{ne} de Châtillon-sur-Cher : Clairières dans le bois de la Cave.

C^{ne} de Noyers : Carrières de Belleruche et abords.



F. LXXVII. AMARANTACEÆ R. BR.

G. 328. AMARANTUS L.

756. A. deflexus L. (*Albersia deflexa* Boiss.) Juillet-octobre. — Pied des murs, R.R.

C^{ne} de Romorantin : *Pied des murs du quai Vallois* (la création d'un square l'en a fait disparaître), — ruelle de la Roulette, faub. de St-Roch, c. ,

— ruelle faisant suite à la rue des Capucins. Je ne suppose pas que l'apparition de cette plante soit récente à Romorantin où elle ne devait pas attirer l'attention.

757. A. Blitum L. Juillet-octobre. — Pied des murs.

C^{ne} de Romorantin : Rues des faubourg et rues peu fréquentées de la ville. A.C. autrefois, a presque complètement disparu. Pour se conformer aux prescriptions de la police locale, il a été souvent détruit au pied du mur de ma maison.

C^{ne} de Vernou : Dans le bourg, r. (Segret).

C^{ne} de Gy : Dans le bourg, où il est devenu très rare.

758. A. sylvestris Desf. (*A. viridis* L.) Juillet-septembre. — Cultures, décombres, c.

759. A. retroflexus L. (*A. spicatus* Lam.) Juillet-novembre. — Décombres, voisinage des habitations.

C^{ne} de Romorantin : Bords du chemin longeant l'usine à gaz, — cultures bordant la route de Romorantin à Villefranche près le clos des Cassis, — cultures bordant la rue des Capucins près l'Hospice.

C^{ne} de Lamotte-Beuvron : Rue du bourg conduisant à Chaon.

C^{no} de Salbris : Abords de la station du chemin de fer, c.c.

C^{no} de Gièvres : Jardin potager entouré par un large fossé d'enceinte au-dessous et au nord de la Grange de Rère.

C^{no} de Thésée : Jardins et cultures dans le bourg.
Peu fixe dans ses stations.

G. 329. POLYCNEMUM Al. Br.

760. P. majus Al. Br. Juillet-septembre. —
Terrains incultes et calcaires, R.

C^{no} de Pruniers : *Terrain fouillé voisin du calcaire et bordant l'allée des Quatre-Roues à la Maison-Blanche.*

C^{no} de Billy : Le Tertre-Blanc, R.R.

C^{no} de Soings : Terre bordant l'ancien chemin de Contres au bas de la butte qui se prolonge au nord-ouest du lac.

C^{no} de Châteauvieux : Coteau de Péquignon.

Peu de fixité dans ses stations.

761. P. arvense G. G. (*P. verrucosum* Bor.)
Juillet-septembre. — Terres arides, P.R.

C^{no} de Romorantin : Terre contiguë aux marnières des Monteaux.

C^{no} de Pruniers : Terre inculte bordant au sud le

chemin de Romorantin à Pruniers près Marmagne, — terres incultes bordant la route départementale n° 1, près les Quatre-Roues et aussi plus à l'ouest au confluent du ruisseau de Marmagne.

C^{ne} de Vernou : Terre entre l'Artivière et la Maison-Neuve.

C^{ne} de Mennetou : Terre de la rive gauche de l'étang de Veillère.

C^{ne} de Maray : Terre bordant la route de St-Loup à Maray, à moitié chemin.

C^{ne} de St-Julien : Terre bordant à l'est la route de St-Julien à Graçay, au sud du pâtureau de Charbonnière.

C^{ne} de St-Loup : Moissons de la ferme de la Grange et val du Cher, vis-à-vis Olivet.

C^{ne} de Villefranche : Terre à l'angle formé par le chemin de la Parconière à l'Escouriou et par la route de Villefranche à Gièvres.

C^{ne} de Gièvres : *Terres sablonneuses de l'Escouriou dans un semis de pins*, — moissons de Bois-Ribault contiguës au chemin et au Jardin.

Peu fixe dans ses stations.



F. LXXVIII. SALSOLACEÆ MOQ.-TAND.

G. 330. ATRIPLEX L.

762. A. hastata L. Août-septembre. — Bords des chemins, décombres, A.C.

C^{ne} de Romorantin : Ruelle des Crottés.

C^{ne} de Pruniers : Entre le bourg et le Grand-Village, etc.

763. A. patula L. Août-septembre. — Bords des sentiers et des chemins, c.

G. 331. CHENOPODIUM L.

764. C. polyspermum L. (*Ch. acutifolium* Sm.) Septembre-octobre. — Lieux cultivés, grèves des rivières, A.C.

c. sur les grèves du Cher.

Je l'ai trouvé encore :

C^{ne} de Pruniers : Rouère de l'étang de Longueville, — mare à la Cornuère, — jardin de Champleroy, etc.

C^{ne} de Vernou : Bords du Bœuvron au-dessous de Villeneuve.

C^{ne} d'Orçay : Vignes à la Meunerie des Bois.

C^{ne} de Theillay : Ruisseau entre le bourg et le chemin de fer.

765. C. vulvaria L. Juillet-août. — Pied des murs dans le voisinage des habitations, c.c.

766. C. album L. Juillet-septembre. — Bords des chemins, décombres, lieux cultivés dans le voisinage des habitations, c.c., très variable.

767. C. opulifolium L. Juillet-octobre. — Décombres, bords des chemins dans le voisinage des habitations.

C^{ne} de Romorantin : Abords du mail des Tilleuls, — rue des Capucins, — rue du faubourg de St-Roch, — rue des Limousins, etc.

C^{ne} de Lanthenay : Mousseaux.

C^{ne} de Loreux : Rue du bourg.

C^{ne} de Pruniers : Le bourg.

C^{ne} de St-Viâtre : Le Grand-Cernéan.

768. C. hybridum L. Juillet-août. — Lieux cultivés dans le voisinage des habitations, c.

769. C. urbicum L. (*Cb. intermedium* M. et K.) — Voisinage des habitations, décombres, bords des chemins, R.R.

C^{ne} de Pruniers : *Abords de Champleroÿ d'où il a disparu.*

C^{ne} de Vernou : *Terre de Mariaville bordant la route de Romorantin à Vernou dans des terrains défrichés depuis et derrière les bâtiments de Mariaville.*

C^{ne} de Maray : Pacage derrière les bâtiments de Sigonneau, près le Bélier.

770. C. murale L. Août-septembre. — Décombres, pied des murs dans le voisinage des habitations, c.

771. C. glaucum L. Juillet-août. — Terrains gras, écoulements de fumiers, grèves du Cher, et dans les grèves des étangs desséchés, A.C.

C^{ne} de Romorantin : Fossés d'écoulement aux Petits-Guideaux.

C^{ne} de Loreux : Les Gasts.

C^{ne} de Pruniers : Etang de la Cornuère mis à sec.

C^{ne} de Maray : Daluet.

C^{ne} de Châtres : Ile du moulin Boutet.

772. C. Bonus-Henricus L. Juin-septembre. — Pied des murs, r.

C^{ne} de Loreux : Pied du mur du cimetière dans la rue du bourg, — abords de la ferme de Lavau.

C^{ne} de St-Loup : Cour du presbytère.

C^{ne} de Salbris : Cour du Thou.

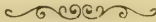
C^{ne} de St-Viâtre : Autour de l'église du bourg.

Autres espèces de Loir-et-Cher à rechercher :

CHENOPodium BOTRYS L. Commune de Vineuil, arr. de Blois (Segret).

CHENOPODIUM RUBRUM L. Grèves de la Loire, arr. de Blois (Franchet).

BLITUM VIRGATUM L. Commune d'Avaray, arr. de Blois (Roger).



F. LXXIX. POLYGONEÆ JUSS.

G. 332. RUMEX L.

773. R. maritimus L. (*Lapathum minus Lam.*)

Juillet-septembre. — Lit desséché des étangs, c.

C^{ne} de Romorantin : *Bords de l'étang des Monteaux* (desséché, disparu).

C^{ne} de Lanthenay : Étang^s desséché^s de la Pesnière, *Étang* de la Flandrinière, — queue de l'étang de Courmin.

C^{ne} de Loreux : Bords de l'étang de Luneau.

C^{ne} de Millançay : Étang desséché de Millançay.

C^{ne} de Pruniers : Étangs de Bâtarde, *de Châtres* (détruit, disparu).

C^{ne} de Veilleins : Mare bordant la route de Mur à la sortie du bourg.

C^{ne} de Villeherviers : Mare à Champvioux.

C^{ne} de Souvigny : Étang de Souvigny.

C^{ne} de St-Viâtre : Étang de Marcilly.

C^{ne} de Selles-St-Denis : Étang de la Rue.

C^{ne} de Marcilly-en-Gault : Étang près Boisrenard.

C^{ne} de Langon : Ancien étang du Liot.

C^{ne} de Lassay : Étang Bezard.

C^{ne} de Soings : Bords du lac.

774. R. pulcher L. (*Lapathum sinuatum* Lam.)

Juillet-août. — Bords des chemins et des murs, c.

775. R. Friesii G.G. (*Rumex obtusifolius* D.C.)

Juillet-août. — Lieux frais, cours des fermes, bords des chemins et des murs, c.

776. R. conglomeratus Murr. (*R. verticillatus* Vill., *R. nemolapathum* Ehrh.)

Juillet-août. Bords des eaux, bois et pâturages humides, fossés, c.

777. R. nemorosus Schrad. (*R. nemolapathum*

D.C.) Juillet-août. — Parcs et bois frais, bords des eaux, r.

C^{ne} de Pruniers : Bords du ruisseau de Bâtarde près de son confluent.

C^{ne} de Vernou : Parc du château de la Borde.

C^{ne} de Ségy : Rouère du Coupe-Gorge.

Var. *coloratus* (*R. sanguineus* L.)

C^{ne} de Villefranche : Haie de vigne en regard de la terre du Pérou. Il ne s'y est pas maintenu.

- 778. R. crispus** L. (*Lapathum crispum* Lam.)
Juin-juillet. — Champs, prés, pacages, c.
- 779. R. Hydrolapathum** Huds. Juillet-août.
— Bords des eaux et notamment du Cher, de la
Sauldre, du canal du Berry, c.
- 780. R. acetosa** L. (*Lapathum patens* Lam.)
Mai-juin. — Prés, pacages, c.c.
- 781. R. acetosella** L. (*Lapathum arvense* Lam.)
Mai-juin. — Terres incultes, pâturages secs et
sablonneux, c.c.

G. 333. POLYGONUM L.

- 782. P. amphibium** L. Juin-août. — Étangs,
mares, rivières, c.
- 783. P. lapathifolium** L. Juillet-octobre. —
Fossés, mares, bords des canaux et rivières, c.
- 784. P. Persicaria** L. Juillet-août. — Lieux
frais, fossés, c.
- 785. P. minus** Huds. (*P. angustifolium* Roth.)
Juillet-septembre. — Bords des étangs, fosses,
marécages.

C^{ne} de Pruniers : Mare au Grand-Village.

C^{ne} de Neung-sur-Beuvron : Fossé bordant la
route départementale n° 1, un peu au sud du
pont d'Avignon.

C^{ne} de Marcilly-en-Gault : Bords de l'étang de Bièvres, — bords de l'étang de Courcelle et surtout de l'étang de l'Aulnay, — fosse contiguë à la ferme de l'Aulnay.

C^{ne} de Pierrefitte : Abords du moulin de Boute.

786. P. Hydropiper L. (*P. acre* Lam.) Juillet-septembre. — Fossés, bords des eaux, c.c.

787. P. mite Schranck. (*P. hydropiperi-dubium* G.G.) Août-octobre. — Lieux humides, bords des eaux, c. surtout dans le val du Cher.

788. P. aviculare L. Juillet-octobre. — Moissons, rues, grèves, lieux sablonneux, formes très variées.

Var. *arenarium* G.G. — Grèves du Cher.

789. P. Bellardi All. (*P. virgatum* Lois.) Juillet-août. — Moissons des terrains calcaires, A.R.

C^{ne} de Remorantin : Moissons de la Richaudière bordant le chemin de Villefranche.

C^{ne} de Pruniers : Moissons calcaires de la Besaudière.

C^{ne} de Villefranche : Moissons calcaires de la Gaudinière et de Montauger.

C^{ne} de Billy : Moissons du Tertre-Blanc.

C^{ne} de Gièvres : Moissons calcaires du Vivier.

C^{ne} de Chémery : Moissons de la Morellerie.

790. P. Convolvulus L. Juin-juillet. — Lieux cultivés, c.

791. P. dumetorum L. Juin-septembre. — Haies, buissons, c.

Autre Espèce de Loir-et-Cher à rechercher :

RUMEX SCUTATUS L. Commune de Blois (Mathonnet).

On cultive en grand dans les environs de Romorantin les *Polygonum tataricum* L. et surtout *Polygonum fagopyrum* L.



F. LXXX. DAPHNOIDEÆ VENT.

G. 334. DAPHNE L.

792. D. Laureola L. Mars-avril.

Cⁿe de St-Aignan : Parc du château.

G. 335. PASSERINA Spreng.

793. P. annua Spreng. (*Stellera Passerina* L., *P. Stellera* Coss. et Germ.) Juillet-septembre. — Champs calcaires ou voisins du calcaire, p.c.

Cⁿe de Romorantin : Champ au sud de la Richaudière.

C^{ne} de Pruniers : Moissons de la Maison-Blanche, de la Cornuère, de la Besaudière.

C^{ne} de Villefranche : Moissons calcaires de la Gaudinière.

C^{ne} de Billy : Moissons du Tertre-Blanc et du moulin de Larey.

C^{ne} de Gièvres : Moissons calcaires du Vivier, de Jaugy, etc.

C^{ne} de Châteaueux : Moissons de Péquignon.

C^{ne} de Châtillon-sur-Cher : Moissons près la Cave.



F. LXXXI. SANTALACÆE R. BR.

G. 336. THESIUM D. C.

794. T. humifusum D.C. Juillet-août. — Pelouses arides, c.



F. LXXXII. ARISTOLOCHIEÆ JUSS.

G. 337. ARISTOLOCHIA L.

795. A. Clematitis L. Mai-août. — Haies, champs, r.

C^{ne} de Pruniers : Fossé séparant les terres de la Maison-Blanche de celles de la Gascetière.

C^{ne} de Selles-sur-Cher : Bas-côté de la route de Selles à Valençay près Selles, — bords du Cher rive droite, entre la Thizardière et le confluent de la Sauldre, dans les saules.



F. LXXXIII. EUPHORBIACEÆ JUSS.

G. 338. EUPHORBIA L.

796. E. helioscopia L. Juin-octobre. — Lieux cultivés, c.c.

797. E. platyphylla L. Août-septembre. — Clairières des bois et des pâturieux calcaires, r.

C^{ne} de Romorantin : *Bas-côté occidental du pont de la route de Romorantin à Villefranche du côté opposé à la borne n° 43.*

C^{ne} de Pruniers : Bords de l'allée du bois de l'Abbaye.

C^{ne} de Villefranche-sur-Cher : Ancien pâtureau de Montauger.

798. E. stricta L. Juin-juillet. — c. dans le val du Cher, de la Sauldre, de la Rère, du Roulier. Ça et là ailleurs.

799. E. pilosa L. Avril-juin. — Bois, bords des prairies, r.

C^{ne} de St-Julien : Taillis des Terres-Rouges au sud de la prairie qui le divise en deux parties.

C^{ne} de St-Loup : Futaie et bois taillis près de Beauvais, — bois au nord et près des Brillants.

C^{ne} de Theillay : Bords de la prairie de la Rère entre la Gravette et le moulin de Sangette.

C^{ne} de Billy : Bois traversé par la route de Rougeou à Billy au sud et à 1 kilomètre environ de Vazelle.

800. E. dulcis L. Avril-juin. — Haies, bois, pâturaux frais, prés, A.C.

C^{ne} de Romorantin : Ile des Poulies, c.

C^{ne} de Pruniers : Haie méridionale du chemin entre Champlerois et le ruisseau de Bâtarde, — haies des prés bordant le ruisseau de Bâtarde, — bois de l'Abbaye.

C^{ne} de Villeherviers : Bas du parc du Portail, — bords de la Beauce à son confluent, — île de Trécy.

C^{ne} de St-Julien : Bords du pré traversé par le ruisseau de Chantemerle.

C^{ne} de St-Loup : Bords du Roulier près la ferme du Roulier, — futaie près Beauvais.

C^{ne} de Soings : Bords d'une prairie marécageuse du moulin Hadry, rive droite de la Croisne en amont du moulin.

C^{nc} de Noyers : Carrières de Bellerocbe et encore :
Communes de La Chapelle-Montmartin, — Selles-
sur-Cher, etc.

801. E. verrucosa Lam. Mai-juillet. — Prés et
buissons des terrains calcaires, R.R.

C^{nc} de Châteauevieux : Dans le bas du coteau de
Péquignon et surtout aux bords du fossé qui
sépare ce coteau de la prairie.

C^{nc} de Ségy : Bords du ruisseau près et en amont
du bourg de Ségy.

802. E. Gerardiana Jacq. Mai-juin. — Terrains
calcaires, incultes et pierreux, R.R.

C^{nc} de Billy : Carrières du Tertre-Blanc, — terres
incultes et calcaires entre la route de Selles à
Blois et le bourg de Billy.

803. E. Cyparissias L. Avril-juin. — Bords
des chemins, C.C.

804. E. exigua L. Juin-juillet. — Moissons et
terrains calcaires, A.C.

C^{nc} de Lanthenay : Terres bordant le chemin des
Verdons, — terres bordant le chemin des Petits-
Guideaux.

C^{nc} de Pruniers : Terres calcaires de la Maison-
Blanche, de la Besaudière, etc.

C^{nc} de Maray : Terres de Daluet, etc.

C^{nc} de Gièvres : Terres calcaires de Jaugy, du Poulinat, de la Grange de Rère, et encore :
Communes de Selles-sur-Cher, Billy, etc.

805. E. Peplus L. Mai-octobre. — Lieux cultivés, c.c.

806. E. Lathyris L. Juin. — Voisinage des habitations dans la campagne, R.R. Spontanéité douteuse.

C^{nc} de Lanthenay : *Abords de la Dabinerie.*

C^{nc} de Pruniers : *Jardin de la Cornuère.*

C^{nc} de Villefranche : *Jardin à l'extrémité orientale du bourg.*

Peu fixe dans ses stations.

807. E. amygdaloides L. Avril-juin. — Bois, pâturaux, c.

G. 339. MERCURIALIS L.

808. M. perennis L. Avril-mai. — Haies des terrains calcaires, R.R.

C^{nc} de Chémery : Haie derrière la Boucharde descendant jusqu'au pré.


809. M. annua L. Juin-octobre. — Lieux cultivés, c.

Autres Espèces de Loir-et-Cher à rechercher :

EUPHORBIA ESULA L. Commune d'Avaray, arr. de Blois (Roger).

EUPHORBIA HYBERNA L. Commune de Faverolles, arr. de Blois (moi-même à l'entrée des bois d'Aigues-Vives, sur l'indication très précise de M. Tourlet, pharmacien à Chinon).

BUXUS SEMPERVIRENS L. Commune d'Orchaise, arr. de Blois (Franchet).



F. LXXXIV. ULMACEÆ MIRB.

G. 340. ULMUS Sm.

S10. U. campestris Sm. Mars-mai. — Haies, pâturaux. A.C., mais seulement dans le val du Cher, de la Sauldre et des terrains calcaires, manque dans les terrains siliceux.

Var. *suberosa*, aussi commune que le type.

S11. U. effusa Willd. Avril-mai. — Haies, pâturaux, R.

C^{ne} de Pruniers : Pacage bordant le chemin des Brésolles au pont de Pruniers, — bords du chemin entre la Berrerie et la route départementale n° 1, mais plantés.

C^{ne} de Châtres : Ile du moulin Boutet (1 pied).

C^{ne} de St-Julien : Cour de l'ancien couvent d'Olivet (arbre magnifique).

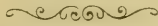
C^{ne} de St-Loup : Haie dans le val du Cher, au bas du château de Sauveterre (plusieurs pieds).

C^{ne} de Villefranche : Ile Delaune à la pointe orientale, — haies du val du Cher à l'Escouriou, — val du Cher à Villebrette, — *pâtureau de la Parconière peuplé de nombreux Ulmus effusa étêtés*. Ce pâtureau a été défriché et tous les *Ulmus effusa* arrachés.

C^{ne} de Gièvres : Ile de Clavaux, — île Marianne où j'ai trouvé 7 ou 8 pieds déjà anciens, — abords de Gourmaud où se trouvent 3 pieds étêtés et centenaires.

Je croyais la spontanéité de l'*Ulmus effusa* douteuse. Je la considère comme incontestable puisque je l'ai trouvé dans presque toutes les communes des bords du Cher.

Nota. — L'*Ulmus major* Sm. est planté sur les bords de plusieurs routes des environs de Romorantin.



F. LXXXV. URTICEÆ D. C.

G. 341. URTICA L.

S12. U. urens L. Mai-juin-juillet. — Lieux cultivés, décombres, c.

S 13. U. dioica L. Juin-octobre. — Décombres, bords des chemins dans le voisinage des habitations, c.c.


G 342. PARIETARIA M. K.

S 14. P. diffusa M.K. (*P. judaica* D.C.) Juillet-octobre. — Pied des vieux murs, c.c.

S 15. P. erecta M.K. (*P. officinalis* D.C.) Juin.
C^{nc} de Romorantin : Ruelle longeant au sud la maison de M. Berge, vis-à-vis le couvent de la Nativité (indication de M. Berge).

Autre Espèce de Loir-et-Cher à rechercher :

URTICA PILULIFERA L. Commune d'Onzain, arr. de Blois (Moreau).

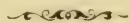


F. LXXXVI. CANNABINEÆ ENDL.

G. 343. HUMULUS L.

S 16. H. Lupulus L. Fl. juillet-août, fr. octobre. — Bords des rivières, haies, buissons, c. surtout dans le val du Cher.

On cultive le *Cannabis sativa* dans les jardins de presque toutes les fermes.



F. LXXXVII. CUPULIFERÆ A. RICH.

G. 344. FAGUS L.**S17. F. sylvatica** L. Fl. avril, fr. juillet-août.

— Bois calcaires, R.R.

C^{ne} de Langon : Parc de Préjeux, R.R.C^{ne} de Noyers : Forêt de Grosbois, — environs
des carrières de Belleroche, R.R.**G. 345. QUERCUS Sm.****S18. Q. sessiliflora** Sm. Mai-septembre. —

Bois des terrains calcaires, R.R.

C^{ne} de Pruniers : Bois de la Gascetière, R.C^{ne} de Villefranche : Bois de l'Escouriou contigu
à la chaussée du canal, R.C^{ne} de Gièvres : Bois du Poulinat, R.**S19. Q. pedunculata** Ehrh. Mai-septembre. —

Bois des terrains argileux, C.C.

QUERCUS FASTIGIATA Lam. Fl. mai, fr. sep-
tembre.C^{ne} de Millançay : Pâtureau de la Martière où se
trouve un pied unique mesurant plus de 2
mètres de circonférence et plus de 10 mètres de
hauteur, loin de toute culture et de toute habi-
tation. Sa forme est celle d'un ovale très allongé
et très régulier simulant de loin un peuplier

pyramidal. Ses branches principales naissent à moins de 3 mètres au-dessus du sol et après s'être dirigées presque horizontalement se redressent brusquement et verticalement. La forme de ses cupules presque sessiles rappellent le *Q. sessiliflora* ; la forme de ses feuilles à lobes arrondis et peu profonds est celle du *Q. pedunculata* ; ses fruits mûrs sont très rares. N'est-ce pas un hybride ?

J'ai trouvé dans la commune de Theillay aux bords de la route de Romorantin à Theillay près la ferme des Brétonnières, au milieu d'une petite futaie de *Quercus pedunculata*, un *Quercus* dont les branches se dressent dès leur base parallèlement à la tige centrale et s'en écartent légèrement au fur et à mesure qu'elles s'élèvent. Ses fruits sont pédonculés et très rares, alors que tous les chênes qui l'entourent en sont chargés. Serait-ce également un hybride ?

S20. Q. Tozza Bosc. Fr. septembre. — Bois.

C^{ne} de Lamotte-Beuvron : Bois dans le parc du château aux environs de la Tuilerie.

C^{ne} de Vouzon : Les bois traversés par la route de Vouzon à la Grillère et ceux bordant la route de Lamotte-Beuvron à Souvigny sont composés exclusivement de *Q. Tozza* très répandus dans cette commune.

S21. Q. Cerris L. Fr. septembre.

C^{ne} de La Ferté-Beauharnais : Parc du château aux bords du Beuvron. Il existe en outre trois petits taillis semés il y a plus de 50 ans et parfaitement réussis. Ce chêne est connu dans le pays sous le nom de chêne d'Anjou et de chêne-châtaigne.

G. 346. CORYLUS L.**S22. C. Avellana** L. Fl. janvier-avril, fr. août.
— Bois, buissons, pâturaux, c.**G. 347. CARPINUS L.****S23. C. Betulus** L. Fl. mai, fr. juillet-août. —
Taillis, haies, pâturaux, c.

On cultive en grand le *Castanea vulgaris* dans l'arrondissement de Romorantin et le *Juglans regia* dans les environs calcaires principalement de St-Aignan.

**F. LXXXVIII. SALICINEÆ RICH.****G. 348. SALIX L.****S24. S. fragilis** L. Avril-mai. — Bords des
eaux, R.R.

C^{ne} de Lanthenay : Presqu'île de Longuevalle.
1 seul pied.

C^{ne} de Langon : Bords du Cher ?

825. S. alba L. Avril-mai. — Bords des eaux, prés, fossés, c.c.

826. S. amygdalina L. (*S. triandra* Dub.)
Avril-mai. — Bords des eaux.

c. surtout aux bords du Cher et de la Sauldre.

827. S. undulata Ehrh. Avril-mai. — Bords des eaux, c. aux bords du Cher et de la Sauldre.
Notamment :

C^{ne} de Gièvres : En aval du pont de Chabris.

C^{ne} de Pruniers : En aval du pont de Pruniers, rive gauche de la Sauldre.

== SALIX HIPPOPHAEFOLIA Thuil. Avril-mai.
— Bords des eaux, r.r.

C^{ne} de St-Julien : Bords du Cher en aval du pont de St-Julien, r.r.

C^{ne} de Villefranche : Rive droite du Cher entre Villebrette et l'Escouriou.

Est-il suffisamment distinct du *S. undulata* ?

828. S. purpurea L. (*S. monandra* Hof.)
Mars-avril. — Bords du Cher et de la Sauldre, c.c.

829. S. rubra Huds. (*S. fissa* Ehrh.) Avril. — Bords des eaux, a.c.

Var. à filets des étamines presque libres ou presque soudés avec tous les intermédiaires.

Bords du Cher, c., bords de la Sauldre, A.C.
Notamment :

C^{ne} de Romorantin : Ile en aval du moulin de Launay, — bords de la rive gauche à Longuevalle.

C^{ne} de Lanthenay : Fosse communiquant avec la rive droite de la Sauldre à Longuevalle.

C^{ne} de Pruniers : Bords de la Sauldre rive droite, entre le gué des Moulins-Neufs et le bourg, etc.

830. S. viminalis L. Mars-avril. — Bords du Cher, c., bords de la Sauldre, P.C.

C^{ne} de Romorantin : Ile au bas du moulin de Launay.

C^{ne} de Lanthenay : Presqu'île de Longuevalle.

C^{ne} de Pruniers : Rive droite de la Sauldre près le bourg.

831. S. cinerea L. Mars-avril. — Bords des eaux, bois humides, haies, c.c.

M. Maxime Cornu a découvert dans le val de la Sauldre rive droite, commune de Villeherviers, à l'extrémité d'une marnière au bas des vignes de Moulin-Neuf, un pied androgyne dont par-

fois les fleurs, femelles au bas du chaton, devenaient mâles au sommet de ce même chaton en passant par des transitions insensibles.

832. *S. caprea* L. Mars-avril. — Bois, R.R.

C^{ne} de Pruniers : Bois de la Cornuère jouant ceux des Thivaux.

C^{ne} de Veilleins : Bois de Lavau bordant à l'ouest la route de Romorantin à Vernou, — bords de l'allée de Veilleins au château de Montgiron, R.R.

C^{ne} de St-Julien-sur-Cher : Bois sis au sud et près de la route de St-Julien à St-Loup vis-à-vis l'ancien couvent d'Olivet, R.R.

C^{ne} de St-Loup : Bois de la côte du Cher, rive gauche.

C^{ne} de Marcilly-en-Gault : Bois bordant l'allée de La Chaise.

833. *S. aurita* L. Mars-avril. — Lieux marécageux, R.

C^{ne} de Neung-sur-Beuvron : Bords de l'étang de Vilcou.

C^{ne} de Marcilly-en-Gault : Pacage au bas de la chaussée de l'étang de Madeleine, — pacage à la queue de l'étang de Launay, — bords de la route de Marcilly à Neung près du chemin de Boisquillon.

C^{ne} de St-Viâtre : Marais à la queue de l'étang de Favelle.

S34. S. repens L. Avril-mai. — Bruyères humides, marécages, c.

C^{ne} de Romorantin : *Angle sud-ouest des bruyères des Monteaux* (défrichées, *Salix repens* détruit).

C^{ne} de Lanthenay : *Bruyères des deux rives du Rantin au-dessous de Queue-de-Loup* (défrichées, *S. repens* détruit).

C^{ne} de Pruniers : *Bruyères de la Robinière* (détruites), bruyères de Longueville, etc., etc.

C^{ne} de Villeherviers : *Bruyères de la rive gauche du Rantin en amont de Queue-de-Loup*, — bruyères bordant la route de Romorantin à Loreux (ces deux bruyères ont été détruites et les *Salix repens* détruits).

C^{ne} de Langon : Autour d'anciennes marnières au Liot.

C^{ne} de Villefranche : Marécage sis entre la route de Romorantin à Villefranche et la ferme de Montauger.

C^{ne} de Gièvres : Pâtureau de la Grange de Rère.

C^{ne} de Gy : Bruyères de Chênemoireau, de Bourreau, etc.

C^{ne} de Lassay : Bruyères bordant la route de Gy à Romorantin.

Se trouve encore communes de Salbris, Marcilly-en-Gault, Pierrefitte, Selles-St-Denis, Souesmes, Theillay, Vouzon, — Neung-sur-Beuvron, etc.

G. 349. **POPULUS L.**

S35. P. tremula L. Mars-avril. — Bois et pâturages humides, c.

On cultive aux bords des routes et des eaux les *Populus alba L.*, *Populus virginiana Desf.*, *Populus nigra L.*, *Populus pyramidalis Ros.*



F. LXXXIX. **BETULACEÆ ENDL.**

G. 350. **BETULA L.**

S36. B. alba L. Avril-juin. — Terrains frais et sablonneux, c.

G. 351. **ALNUS Gœrtn.**

S37. A. glutinosa Gœrtn. Fl. mars, fr. septembre. — Bords des eaux, terrains marécageux, c.c.



F. XC. MYRICEÆ A. RICH.

G. 352. MYRICA L.

S38. M. Gale L. Fl. avril, fr. juillet. — Terrains spongieux, A.C., mais seulement dans les vallées des deux Sauldres et de la Rère.

C^{ne} de Pruniers : Bords de la route de Romorantin à Selles-sur-Cher entre Beauvais et les Quatre-Roues, — rive droite de la Sauldre aux environs de la Nigaudière et surtout de la Barillière où il occupe exclusivement un espace considérable dans l'ancien pâtureau de cette ferme.

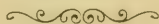
C^{ne} de Villeherviers : Rive gauche de la Sauldre entre les Tourneux et le parc du Portail, c.c. en se rapprochant de ce parc, — bords de la Rère et du Grand-Fossé, çà et là.

C^{ne} de La Ferté-Imbault : Bords de la route de Romorantin à Theillay près la Combrie.

C^{ne} de Souesmes : Bords de la petite Sauldre, çà et là en amont du bourg jusque vers les limites du département.

C^{ne} de Selles-sur-Cher : Environs du moulin de Cluseur en amont et surtout en aval sur le bord septentrional de la route allant à Turpinay.

C^{ne} de Gièvres : *Dépendances de la Berrerie bordant au sud le pré du Chêne-Rabâteux.* (La culture l'a complètement détruit en cet endroit).



F. XCI. ABIETINEÆ L. C. RICH.

G. 353. PINUS Soland.

S39. P. Pinaster Soland. (*P. maritimus* Lam.)

— Occupe de très grands espaces dans l'arrondissement de Romorantin, où il a été semé.

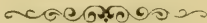
S40. P. sylvestris L. — Y est moins répandu.



F. XCII. CUPRESSINEÆ L. C. RICH.

G. 354. JUNIPERUS L.

S41. J. communis L. Fl. mai. — Bruyères, clairières des bois, bords des chemins. Est très commun.



F. XCIII. ALISMACEÆ R. BR.

G. 355. ALISMA L.

842. A. parnassifolium L. Août-septembre.

Bords des étangs vaseux au milieu des plantes aquatiques les dominant.

C^{nc} de Millançay : Le grand étang de Malzoné, c. plus particulièrement aux deux extrémités de la chaussée, près de la cabane où remise une barque et à l'une des extrémités de la queue de cet étang.

C^{nc} de Neung-sur-Beuvron : Petit étang de Malzoné et rouère de communication avec le grand étang de Malzoné.

C^{nc} de Villeherviers : *Étang des Gasts et étang Preneau* (ces deux étangs ont été mis en culture, — étang Galas près la ferme du Glandier, surtout vers la queue de cet étang.

C^{nc} de Marcilly-en-Gault : Étang de Courcelle, — étang de la Gravelle dans la partie la plus rapprochée de la chaussée, — *Étang de Bièvre dans les parties voisines du point où l'étang de la Gravelle y écoule ses eaux* (l'étang de Bièvre a été mis en culture pendant quelques années à la suite desquelles je n'y ai plus retrouvé l'*Alisma parnassifolium*), — étang de la Madeleine où il

est très rare, — étang de Briou, — étang de la Giraude, — étang des Lombardières.

C^{ne} de St-Viâtre : *Étang de la Grande Corbois, au bas de la chaussée, où il était très rare* (cet étang a été détruit).

C^{ne} de Selles-St-Denis : Le grand étang de la Rue.

S43. A. Plantago L. Juin-septembre. — Étangs, fossés, lieux inondés, c.c.

Var. à feuilles étroitement lancéolées et à feuilles larges légèrement cordiformes.

S44. A. ranunculoides L. Juin-septembre.-- Bords des étangs, fossés, lieux inondés.

Var. à tiges simples dressées et à tiges radicales et stolonifères (*Alisma repens* Cav.) Ce dernier est le plus répandu).

S45. A. natans L. Mai-septembre. — Étangs, ruisseaux, fosses, c.

C^{ne} de Lanthenay : Le Rantin à Queue-de-Loup.

C^{ne} de Pruniers : *Étang de la Pomerie* (mis en culture), etc.

C^{ne} de Villeherviers : Fosses sur la rive gauche de la Rère près de son confluent, — fosses près le chemin de la Fringale et le Riau-Mabon.

C^{ne} de Marcilly-en-Gault : Étangs de la Made-

leine, de l'Aulnay, de Courcelles, de Pontillon, etc., c.c.

C^{ne} de Pierrefitte : Fosse bordant la route de Salbris à Pierrefitte, près Pierrefitte.

C^{ne} de St-Viâtre : Petit cours d'eau entre Nouanle-Fuzelier et St-Viâtre.

C^{ne} de Mur : *Étangs près le bourg* (ont été détruits), — fosse de la route de Romorantin à Blois près l'arche des Rois, — fosse bordant la route de Mur à Soings.

Se trouve encore communes de Loreux, Millançay, — Souvigny, — Salbris, Selles-St-Denis, etc.

G. 356. DAMASONIUM Pers.

S46. D. stellatum Pers. (*Alisma Damasonium* L., *Dam. vulgare* Coss. et Germ.) Juin-septembre. — Mares, étangs, lieux marécageux, c.

C^{ne} de Lanthenay : Étang de Nobière, — fossé du chemin près la Malicorne.

C^{ne} de Pruniers : Étangs de la Cornuère, *de la Pomerie* (ce dernier détruit), etc.

C^{ne} de Veilleins : Étang Fleuri, — mare aux Levées, etc.

C^{ne} de Villeherviers : Mare à Queue-de-Loup.

C^{ne} de Loreux : Bords de l'étang Dernier.

C^{ne} de Mennetou : Étang de Veillère.

C^{ne} de Langon : Mare entre la Fleurière et Bois-au-Frère.

C^{ne} de Villefranche : Fosse à l'Épinière, — mares dans le val du Cher.

C^{ne} de Gièvres : Petit étang au Vivier.

C^{ne} de Mur : *Étangs près du bourg* (sont détruits), fosse bordant la route de Mur à Soings.


Se trouve encore communes de Neung-sur-Beuvron, — Marcilly-en-Gault, St-Viâtre, — Gy, Lassay.

G. 357. SAGITTARIA L.

847. S. sagittifolia L. Juillet-août. — Étangs, ruisseaux, rivières, fosses, c.

Var. *valisneriifolia* Coss. et Germ.

C^{ne} de Villefranche : Canal du Berry entre les ponts de Villebrette et de l'Escouriou.

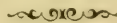


F. XCIV. BUTOMEÆ RICH.

G. 358. BUTOMUS L.

848. B. umbellatus L. Juillet-août. --- Fossés inondés, étangs, eaux tranquilles, A.C.

Bords du canal du Berry, de la Sauldre, de la Rère, de la Croisne, etc.



F. XCV. COLCHICACEÆ D. C.

G. 359. COLCHICUM L.

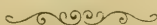
849. C. autumnale L. Fl. août-septembre, fr. juin. — Prés.

c.c. dans les prairies du val du Cher, çà et là ailleurs.

C^{ne} de Romorantin : Prés de la Nasse dans le bas du faubourg d'Orléans.

C^{ne} de Lanthenay : Prés de la Dabinerie, des Verdons.

C^{ne} de Theillay : Prairie du ruisseau qui coule entre le bourg et le chemin de fer.

**F. XCVI. LILIACEÆ D. C.**

G. 360. SCILLA L.

850. S. autumnalis L. Août-septembre. — Pelouses arides.

Pelouses et pacages des bords du Cher, c. dans les communes qu'il borde, r. ailleurs.

C^{ne} de Pruniers : Rive gauche de la Sauldre en aval des Quatre-Roues, R.R.

C^{ne} de Vernou : Pelouses du parc du château de la Borde, R.R.

G. 361. **ORNITHOGALUM L.**

851. *O. pyrenaicum* L. Mai-juin. — Moissons, haies, buissons, lieux ombragés, A.C.

C^{nc} de Romorantin : Ile des Poulies.

C^{nc} de Lanthenay : Terres calcaires des Etrangle-Chiens.

C^{nc} de Pruniers : Ancien pâtureau de la Cornuère, — terres calcaires de la Besaudière, — bords du bois de la Gascetière.

C^{nc} de St-Loup : Bords du Roulier près de la ferme du Roulier.

C^{nc} de Villefranche : Pâtureau du val du Cher dépendant de la Lavanderie et de la Parconièr.

C^{nc} de Gièvres : Bois du Poulinat, — pâtureau de Jaugy.

Je l'ai trouvé en outre communes de Mennetou, — Selles-sur-Cher, Billy.

Les feuilles radicales persistent dans les moissons.

852. *O. umbellatum* L. Avril-mai. — Vignes, champs cultivés, P.C.

C^{nc} de Romorantin : Vignes bordant le chemin de Romorantin au Liot.

C^{nc} de Lanthenay : Vignes aux Grands-Guideaux, aux Perreux, derrière Bellevue.

C^{nc} de Pruniers : Terre de la Cornuère joutant la

vigne et le chemin allant de la route de Romorantin à Gy.

C^{ne} de Mennetou : Terres bordant à l'est la route de Selles-St-Denis à Mennetou un peu avant de descendre à Mennetou.

C^{ne} de Villefranche : Terre du Pérou dépendance de la Gaudinière.

C^{ne} de Soings : Terres à l'ouest du lac.

853. O. divergens Bor. Avril-mai. — Prairies, champs cultivés, R.R.

C^{ne} de Romorantin : Gazons de mon jardin d'où je ne puis l'extirper.

C^{ne} de Selles-sur-Cher : Val du Cher, — cultures au bas de la Thizardière.

G. 362. GAGEA Schultz.

854. G. arvensis Schultz. (*Ornithogalum arvense* Pers., *Ornithogalum minimum* D.C.) Mars-avril. — Champs argileux ou calcaires, R.

C^{ne} de Lanthenay : Terres entre la Dabinerie et Mousseaux.

C^{ne} de Pruniers : Terres et vignes autour de Pruniers, rive droite de la Sauldre.

C^{ne} de Villefranche : Vignes bordant la route du Liot vers la borne n° 4.

G. 363. ALLIUM L.

855. A. vineale L. Juillet. — Vignes, champs, chaussées, c.c.

856. A. sphaerocephalum L. Juillet. — Lieux secs et pierreux, R.

Cⁿe de Selles-sur-Cher : Bord méridional de la route nationale de Nevers à Tours près du bois le plus rapproché du Bourgeau, — bords de la route de Saugirard à la gare de Selles-sur-Cher, — bords du chemin du Theil à la route ci-dessus, — terres incultes bordant le chemin entre le moulin de Cluseur et Turpinay.

Cⁿe de Billy : Carrières du Tertre-Blanc entre la Sauldre et la route de Billy.

Cⁿe de Gièvres : Pentcs dominant au nord le canal du Berry entre le pont de l'Escouriou et Jaugy, — pentes dominant le Cher sur la rive gauche du canal du Berry près l'écluse de Jaugy.

857. A. ursinum L. Mai. — Bois frais, prés couverts, R.

Cⁿe de St-Loup : Bords du ruisseau de la Grange en plusieurs endroits et surtout dans le bois de Fondereau.

Cⁿe de Chémery : Haie d'un pré entre la Boucharde et les Buissons.

858. A. oleraceum L. Juillet. — Champs et pacages pierreux, r.

C^{ne} de Pruniers : Pacages de la rive droite de la Sauldre entre le Gué des Moulins-Neufs et le bourg, — terres calcaires de la Besaudière où je l'ai trouvé à feuilles comprimées, et un peu élargies le rapprochant beaucoup de l'*Allium complanatum* Boreau.

C^{ne} de Langon : Val du Cher près le port Martin.

C^{ne} de Villefranche : Terre de la Gaudinière au climat du Pérrou.

C^{ne} de Selles-sur-Cher : Val du Cher entre la Thizardière et le pont-canal.

C^{ne} de Gièvres : Bords du Cher entre l'Escouriou et Jaugy.

C^{ne} de Noyers : Forêt de Grosbois près et à l'est des carrières de Belleroche.

859. A. paniculatum L. (*A. intermedium* D.C.) Juin-août. — Vignes, terrains incultes.

C^{ne} de St-Loup : Vigne inculte du presbytère (Segret) !

G. 364. ENDYMION Dum.

860. E. nutans Dum. (*Agraphis nutans* Link., *Scilla nutans* Sm., *Hyacinthus non scriptus* L.) Avril-mai. — Bois frais.

C^{ne} d'Yvoy-le-Marron : Taille de la Garenne à Villebourgeon (Sausset) !

C^{nes} de Salbris et de Souesmes : Aulnaie bordant la route à Champeaux et parties boisées bordant la grande et la petite Sauldre, en amont et en aval de leur confluent, sur plus de 1 kilomètre de longueur. c.c. près et au sud et sud-ouest de Champeaux.

G. 365. MUSCARI D.C.

861. M. racemosum D.C. (*Hyacinthus racemosus* L.) Avril. — Champs, vignes, cultures, p.c.

C^{ne} de Romorantin : Environs de la Richaudière du côté des Arrogantes.

C^{ne} de Pruniers : Environs de la Maison-Blanche.

C^{ne} de Villeherviers : Terres bordant le chemin de la Fringale jusqu'au Riau-Mabon, — terres bordant le chemin entre le taillis du marais Thion et le chemin de la Fringale.

C^{ne} de Villefranche : Terres des Marnes, — environs de la Gaudinière et de la Richaudière.

C^{ne} de Billy : Le Tertre-Blanc et environs, a.c.

C^{ne} de Gièvres : Terres bordant la route de Romorantin à Selles-sur-Cher, près de la Colinière.

Var. à fleurs et tiges plus grandes et à feuilles ca-

naliculées plus longues le rapprochant du *Muscari neglectum* Guss.

C^{ne} de Romorantin : Terre transformée en vigne derrière la maison n° 62 bis de la rue de Loreux, c.c. sur un terrain de peu d'étendue, -- terre bordant au nord le chemin de la Fringale entre les Papillons et la borne n° 3.

862. M. comosum Mill. (*Hyacinthus comosus* L.)
Mai-juin. — Moissons et champs cultivés, c.c.

G. 366. PHALANGIUM Schreb.

863. P. Liliago Schreb. (*Anthericum Liliago* L.)
Juin. — Pâturieux et pelouses frais, R.R.

C^{ne} de Mennetou-sur-Cher : Bords du ruisseau traversant le pâtureau de Bailly ; cà et là depuis le pâtureau jusqu'à la route de la Fringale, mêlé à l'*Asphodelus albus* (*Asph. sphaerocarpus* G.G.) Je l'ai vainement cherché ailleurs dans le voisinage. Une dizaine de pieds récoltés ou observés par moi dans le pâtureau de Bailly étaient rameux.

864. P. ramosum Lam. (*Anthericum ramosum* L.) Fl. juillet, fr. août, R.R.

C^{ne} de Noyers : Carrières de Belleroche et forêt de Grosbois encadrant ces carrières du côté de l'est.

G. 367. SIMETHIS G.G.

865. S. planifolia G.G. (*S. bicolor* Kunth,

Anthericum planifolium L., *Anthericum bicolor* Desf., *Phalangium planifolium* Pers., *Phalangium bicolor* D.C.) Mai-juin. — Bois, pâturaux, bruyères, c.c. Notamment :

C^{ne} de Romorantin : *Bruyères des Monteaux* (défrichées). A persisté dans les chemins qui les traversaient.

C^{ne} de Millançay : Forêt de Bruadan, entre les ronds du Roi et de l'ermitage à l'est de la route du Roi.

C^{ne} de Pruniers : Bruyères bordant le chemin de Longueville à la Cornuère, — bruyères des Landes, — *pâtureau des Granges* (défriché), — pâtureau de la petite Robinière, etc.

C^{ne} de Villeherviers : Bruyères de la rive gauche de la Sauldre en amont du parc du Portail, — bruyères à Béjarie, — taille du marais Thion, — pâtureau du Clos-Thion, — pâtureau de Chenon, — abords de la Doubletière, — bois taillis des Gasts.

C^{ne} de Langon : Bruyères de Bruleteau, — bois taillis des Gasts, — *landes de Bois-au-Frère* (défrichées).

C^{nes} de Lamotte-Beuvron et Vouzon : Bois des Mahaudières dépendant de la ferme des Laudets sur les limites des deux communes.

C^{ne} de Châtres : Pâtureau de Lezouer, — bords

du chemin en arrivant à Lezouer par la route de Selles-St-Denis à Châtres.

C^{ne} de Villefranche : Bois de la Gaudinière.

C^{ne} de Selles-St-Denis : Pâtureau bordant le chemin de Veur à Selles-St-Denis.

C^{ne} de Gy : Bruyères de Chênemoireau et de Boureau.

C^{ne} de Lassay : Bruyères bordant la route de Romorantin à Gy, — *bruyères de la rive gauche de l'étang du Rotay* (défrichées).

C^{ne} de Noyers : Forêt de Grosbois au nord et sur les limites mêmes des carrières de Beller Roche, c.c.

Se trouve encore communes de Salbris, Orçay, Pierrefitte, St-Viâtre, Souesmes, Theillay, etc., etc.

G. 368. ASPHODELUS Willd.

866. A. albus Willd. (*A. sphaerocephalus* G.G.)

Mai-juin. — Bruyères, pâtureaux, c.

C^{ne} de Romorantin : *Bruyères des Monteaux* (défrichées).

C^{ne} de Villeherviers : Bords du Grand-Fossé rive gauche en aval du pont de Juillet, — abords de Béjarie, — abords et bruyères de Bruleteau, — taille et pré à la Gaillardière, — pâtureau de Chenon.

- C^{ne} de Chaumont-sur-Tharonne : Futaie à Mont-Evran.
- C^{ne} de Mennetou-sur-Cher : Abords et pâtureau de la Brillière, c.c., — pâtureau des Echardiaux.
- C^{ne} de Châtres : Abords et pâtureau de Lezouer, — bois de la Boussinière.
- C^{ne} de Langon : *Pâtureau de Bois-au-Frère* (défriché).
- C^{ne} de St-Julien : Tailles des Terres-Rouges.
- C^{ne} de St-Loup : Bois futaie entre les Goujons et Beauvais.
- C^{ne} de La Chapelle-Montmartin : Abords des Souches.
- C^{ne} de La Ferté-St-Cyr : Bois de la Ferté, c.c.
- C^{ne} de Thoury : Bruyères bordant la forêt de Boulogne et forêt de Boulogne.
- C^{ne} d'Orçay : La Brocquerie.
- C^{ne} de Theillay : Rive droite de la Rère près et en amont du pont de la Loge, — vallée de la Rère au bas des Anneaux.
- C^{ne} de Noyers : Forêt de Grosbois au nord et sur les limites des carrières de Belleruche.

Autres Espèces de Loir-et-Cher à rechercher :

TULIPA SYLVESTRIS L. Environs de Blois (moi-même).

F^RITILLARIA MELEAGRIS L. Environs de Blois (Mathonnet).

S^CILLA BIFOLIA L. Bois du Péry, commune de Coulanges, arr. de Blois (moi-même).

A^LLIIUM DESEGLISEI Bor. Les Roches, arr. de Vendôme (Franchet). Cette espèce est-elle distincte de l'*Allium spherocepalum*? Je ne le pense pas.



F. XCVII. SMILACEÆ R. BR.

G. 369 POLYGONATUM Desf.

S67. P. vulgare Desf. (*Convallaria Polygonatum* L.) Mai-juin.

Cⁿe de Noyers : Carrières de Belleroche, R.R.

S68. P. multiflorum All. (*Convallaria multiflora* L.) Fl. mai, fr. septembre. — Bois, pâturages, haies des lieux frais, c.

G. 370. CONVALLARIA L.

S69. C. majalis L. (*Polygonatum majale* All.) Mai-juin. — Bois, R.R.

Cⁿe de Villeherviers : Futaie sur la rive droite du Grand-Fossé, en regard du parc des Roches.

Cⁿe de La Chapelle-Montmartin : Tailles de Ruines sur la limite du département de l'Indre du côté de Ste-Catherine.

Cⁿe de Noyers : Forêt de Grosbois à l'est et peu éloigné des carrières de Belleroche.

G. 371. ASPARAGUS L.

S70. A. officinalis L. Juin. — Prés humides, sans stations bien fixes dans les prés et les îles principalement du Cher et de la Saultre. Çà et là ailleurs.

G. 372. RUSCUS L.

S71. R. aculeatus L. Mars-mai. — Haies, bois, pâturaux, buissons, c.

Autre Espèce de Loir-et-Cher à rechercher :


PARIS **QUADRIFOLIA** L. Communes de Celettes, arr. de Blois et de Souday, arr. de Vendôme (Franchet, Nouel et Legué).



F. XCVIII. DIOSCOREÆ R. BR.

G. 373. TAMUS L.

S72. T. communis L. Juin-juillet. — Haies, buissons des lieux couverts, bois, c.



F. XCIX. IRIDEÆ JUSS.

G. 374. IRIS Jacq.**S73. I. pumila Jacq.**

Couronnement du mur de ville de Romorantin près la porte d'Orléans. (Localité abondante, complètement détruite avec le mur qu'il recouvrait).

S74. I. germanica L.

Vieux mur de ville de Romorantin entre la Porte-aux-Dames et le haut mail (localité détruite).

S75. I. pseudacorus L. Mai-juin. — Fosses, étangs, marécages, c.c.

Autres espèces de Loir-et-Cher à rechercher :

IRIS FÆTIDISSIMA L. Cheverny, arr. de Blois (même).

GLADIOLUS ILLYRICUS Koch. Parc de Chambord (Monin).

F. C. AMARYLLIDEÆ R. BR.

G. 375. NARCISSUS L.**S76. N. pseudonarcissus L.** Mars-avril. — Bois, prés, R.R.

Cⁿe de La Ferté-St-Cyr : Bois des Gués ou Gué des Bois, R.R.


G. 376. GALANTHUS L.

S77. G. nivalis L. Février. — Bois, buissons, R.R.

Cⁿe de Souesmes : Partie très restreinte d'un bois voisin de Mousselet, — buissons voisins des bâtiments de la Bonneterie, c. dans ces deux localités d'une minime étendue. Dans la dernière localité les buissons étaient dans toute leur longueur bordés par une terre cultivée au-delà de laquelle j'ai retrouvé quelques *Galanthus nivalis*, et j'ai supposé que cette terre avant d'être cultivée était elle-même couverte par des buissons peuplés de *Galanthus nivalis*.

Autre Espèce de Loir-et-Cher à rechercher :

LEUCOIUM ÆSTIVUM L. Le Gué la Guette, commune de Fontaine-en-Sologne, arr. de Blois (moi-même).



F. CI. ORCHIDEÆ JUSS.

G. 377. SPIRANTHES Rich.

S78. S. æstivalis Rich. (*Neottia æstivalis* D.C.), Juillet-août. — Bruyères humides, près marécageux, A.C.

Cⁿe de Lanthenay : Bruyères bordant l'étang Lanoue.

Cⁿe de Millançay : Fondrières entre l'étang de la Meunerie et l'étang Lanoue.

Cⁿe de Pruniers : Pré des Verrières, — bruyères bordant l'étang de Bâtarde, — bruyères bordant l'étang des Landes, etc., etc.

Cⁿe de Veilleins : Bruyères bordant l'allée de Tréfontaine aux Levées, — vallée du Néant, rive gauche, vis-à-vis Lonoue, — bruyères de l'étang des Veaux.

Cⁿe de Vernou : Prés humides de la Bonneheure, c., — bords de l'étang des Chênes.

Cⁿe de Villeherviers : Prés de la Sauldre.

Cⁿe de Lamotte-Beuvron : Marécage au sud de l'étang de Chicandin.

Cⁿe de Langon : Autour des gardoirs de Bois-aux-Frère.

Cⁿe de Salbris : Bruyères entre le Thou et l'Ecluse, — queue longue et marécageuse de l'étang de l'Ecluse.

Cⁿe de Soings : Autour du lac.

Se trouve encore communes de Marcilly-en-Gault, Orçay, Pierrefitte, Theillay, — Gy.

879. S. autumnalis Rich. (*Neottia spiralis*)

Swartz, Ophrys spiralis L., Epipactis spiralis Crantz). Septembre-octobre, — Pacages et bruyères, A.C.

C^{ne} de Lanthenay : Marnière de Grangeneuve, — pacage à la Dabinerie, — petite pelouse entre l'étang Neuf et l'étang de Briou.

C^{ne} de Pruniers : Pacage au nord de la Chapelle et à l'est du petit étang de Longueville, — bruyères au nord de l'étang de la Cornuère, — *lisière d'un bois de pins sis au sud du pré des Verrières* (disparu), — bords des pins de Bâtarde et au bas de la chaussée de l'étang de Bâtarde.

C^{ne} de Villeherviers : Gardoir de la Chansonnerie, — les grandes marnières des Roches et terres contiguës, — pelouses autour du puits de la Vogue.

C^{ne} de St-Loup : Val du Cher, prairies entre la vieille rivière et Préjeux.

C^{ne} de Villefranche : Levée du canal du Berry, rive gauche en amont et près de l'Escouriou.

C^{ne} de Vernou : Gazons spongieux sur la rive droite de la Bonneheure, près le bourg de Vernou.

G. 378. CEPHALANTHERA Rich.

880. C. ensifolia Rich. (*Cep. xylophyllum* Rehb., *Serapias ensifolia* L.) Mai-juin.

C^{ne} de Noyers : Carrières de Belleroche, R.R.

SS 1. C. grandiflora Bab. (*C. pallens* Rich.,
Serapias grandiflora L., *Epipactis lancifolia* D.C.)
Mai-juin.

C^{ne} de St-Aignan : Bas du parc du château de
Saint-Aignan, R.R.

G. 379. EPIPACTIS ALL.

SS 2. E. latifolia All. (*Serapias latifolia* L.) Juin-
août. — Bois, A.R.

C^{ne} de Pruniers : Bois de l'Abbaye, — rive gauche
de la Sauldre entre les Chazelles et la Buis-
sonnière.

C^{ne} de Veilleins : Bois de Montgiron bordant la
route de Vernou en suivant l'allée de la carrière
blanche particulièrement sous un énorme châ-
taignier, — bois faisant face au jardin potager
de Montgiron.

C^{ne} de Vernou : Bois du château de La Borde, entre
l'allée de l'Épinière et la rivière descendant au
château.

C^{ne} de Villeherviers : Bois de la Chansonnerie
bordant la route départementale n° 11 vers son
extrémité orientale.

C^{ne} de Chaumont-sur-Tharonne : Parc du château
de Lamotte.

C^{ne} de St-Loup : Ravin dans les bois de la côte du Cher entre Sauveterre et St-Loup.

C^{ne} de Billy : Abondant sous un chêne situé sur la limite des bois taillis et d'un semis du côté de Vazelle.

C^{ne} de Gièvres : Bois du Poulinat.

C^{ne} de Noyers : Carrières de Belleroche.

883. E. microphylla Swartz (*Serapias microphylla* Ehrh.) Juin-juillet.

C^{ne} de Gièvres : Bois du Poulinat.

884. E. palustris Crantz (*Serapias longifolia* L., *Serapias palustris* Scop.) Juin-juillet. — Prés marécageux, A.C. Notamment :

C^{ne} de Pruniers : Prés du ruisseau de Bâtarde au bas de la Besaudière et de la Cornuère, — pelouses marécageuses au bas de la route départementale n^o 1 près de l'ancien étang de Beauvais.

C^{ne} de Villeherviers : Prés tourbeux de la Sauldre principalement entre le pont de Villeherviers et le parc du Portail.

C^{ne} de Veilleins : Marécages à la queue de l'étang de Lanoue.

C^{ne} de Theillay : Marnières du château de Rère bordant la route de Romorantin à Theillay.

C^{ne} de Lassay : Prés du château du Moulin.

C^{ne} de Mur : Bruyères spongieuses au nord de l'étang Maré.

G. 380. LISTERA R. Br.

885. L. ovata R. Br. (*Ophrys ovata* L.) Mai-juin.

— Bruyères et bois des terrains calcaires, a.c.

Notamment :

C^{ne} de Romorantin : *Bruyères des Monteaux* (défrichées).

C^{ne} de Pruniers : Pâtureau de la Gascetière, — parc de la Maison-Blanche, — bois de l'Abbaye. — petit pâtureau de la Cornuère.

C^{ne} de Châtres : Pâtureau de Lézouer.

C^{ne} de La Chapelle-Montmartin : Tailles de Ruines du côté de Ste-Catherine.

C^{ne} de St-Julien : Garenne de Valette.

C^{ne} de St-Loup : Bois au nord et près des Brillants.

C^{ne} de Villefranche : *Pâtureau de Montauger* (défriché).

C^{ne} de Billy : Prairies et bois du parc du château de Billy.

C^{ne} de Châtillon-sur-Cher : Bois de la Cave, — bas du coteau longeant le canal du Berry entre la Cave et Châtillon-sur-Cher.

G. 381. NEOTTIA Rich.

SS6. N. nidus-avis Rich. (*Ophrys nidus-avis* L.,
Epipactus nidus-avis Crantz). Mai-juin. —
Bois, R.

C^{ne} de Pruniers : Parc de la Maison-Blanche, —
bois de l'Abbaye, des deux côtés de l'allée qui
le traverse, — pâtureau de la Gascetière.

C^{ne} de La Chapelle-Montmartin : Tailles de Ruines
près d'excavations bordant le chemin de Ste-
Catherine.

C^{ne} de Billy : Parc du château de Billy.

C^{ne} de Noyers : Forêt de Grosbois près et à l'est
des carrières de Belleroche.

G. 382. LIMODORUM Sw.

SS7. L. abortivum Sw. (*Orchis abortiva* L.)
Mai-juin. — Bois, R.R.

C^{ne} de Noyers : Carrières de Belleroche et partie
orientale calcaire et mamelonnée y faisant suite,
R.R. et sans places fixes.

G. 383. ACERAS Lindl.

SS8. A. hircina Lindl. (*Serapias hircina* L.)
Juin-juillet. — Pelouses et bois des terrains
calcaires.

C^{ne} de Pruniers : Bords des marnières de Longue-
ville sous un arbre au sud-ouest de ces mar-
nières.

- C^{ne} de Villeherviers : Pré haut de la Chançonnerie contigu à des carrières. 1 pied.
- C^{ne} de Villefranche : Levée du canal du Berry vis-à-vis l'Escouriou.
- C^{ne} de Selles-sur-Cher : Bords de la route de Blois, R.R., — rive droite du canal du Berry entre la Thizardière et le pont-canal, çà et là.
- C^{ne} de Billy : Carrières du Tertre-Blanc.
- C^{ne} de Gièvres : Bords de l'allée de Jaugy.
- C^{ne} de St-Aignan : Parc du château.
- C^{ne} de Châteaueux : Parc du château de Châteaueux, — bois de Péquignon, c.
- C^{ne} de Châtillon-sur-Cher : Pentes du coteau longeant le canal du Berry entre la Cave et Trévety.

G. 384. ORCHIS L.

- 889. O. Morio** L. Avril-mai. — Prés, pelouses, pâturaux, c.
- C^{ne} de Lanthenay : Prés de Rioubert, c.c.
- 890. O. ustulata** L. Mai-juin. — Prés, pacages, A.C.
- C^{ne} de Romorantin : Prés hauts des Crottés, — prés bordant la route de Romorantin à Villefranche entre les bornes 83 et 84.
- C^{ne} de Lanthenay : Pré aux Étangs, — pré de la Sauldre, rive droite, en amont de Longuevalle.

C^{ne} de Pruniers : Pré de Longueville bordant l'allée de Longueville à la Cornuère, — prairie du ruisseau de Bâtarde près la Cornuère, — près de la cure de Pruniers.

C^{ne} de Villeherviers : Prés à la Gaillardière.

C^{ne} de Langon : Bords du bois faisant face aux carrières des Tréchis.

C^{ne} de St-Julien : Prés du Cher à Olivet et à Chantemerle, — pâtureau d'Olivet dit le jardin du Couvent.

C^{ne} de Villefranche : Cimetière de Villefranche.

C^{ne} de Selles-St-Denis : Parc du Bois-Méant.

C^{ne} de Billy : Prés et bois du parc du château de Billy.

C^{ne} de Noyers : Carrières de Belleroche, c.

C^{ne} de Châtillon-sur-Cher : Pentes du coteau longeant le canal du Berry entre la Cave et Trévety.

Se trouve encore communes de St-Loup, — Salbris, — Gièvres, Mur, — Châteauvieux.

891. O. coriophora L. Mai-juin. — Prés humides, a. c., surtout dans les printemps humides.

C^{ne} de Romorantin : Prés bas des Crottés.

C^{ne} de Lanthenay : Prés à la 1^{re} arche, — près aux Étangs, — près à Rioubert.

C^{ne} de Pruniers : Prés du ruisseau de Bâtarde au

bas de la Cornuère, — pré bordant à droite le chemin du Grand-Village aux prés des Verrières et au pâtreau de Marmagne.

C^{ne} de Villeherviers : Prés aux Fontenils, — pré à Queue-de-Loup.

C^{ne} de Villefranche : Pré de la Lavanderie bordant la route de Nevers à Tours.

C^{ne} de Gièvres : Prés bordant la route de Romorantin à Selles-sur-Cher.

Trouvé en outre commune de Noyers, etc.

892. O. Simia Lam. (*O. tephrosanthos* Vill.)

Mai-juin. — Bois et pâtreaux des terrains calcaires, A.C.

C^{ne} de Pruniers : Bois et pâtreau de la Gascetière, — parc de la Maison-Blanche, — bois de l'Abbaye, — petit pâtreau de la Cornuère.

C^{ne} de Langon : Les Tréchis, à mi-côte de la descente du village à la route de Nevers à Tours.

C^{ne} de St-Julien : Pâtreau d'Olivet dit le Jardin du Couvent.

C^{ne} de Villefranche : *Pâtreau de Montauger* (défriché).

C^{ne} de Selles-sur-Cher : Prairie de la rive gauche de la Sauldre près le moulin de Cluseur.

C^{ne} de Billy : Prairies et bois du parc du château de Billy.

C^{ne} de Gièvres : *Bois de la Grange de Rère* (défriché), — bois du Poulinat, c.

C^{ne} de Châteauvieux : Parc du château, — bois à Péquignon.

C^{ne} de Châtillon-sur-Cher : Bois de la Cave.

C^{ne} de Noyers : Carrières de Beller Roche, c.

893. O. purpurea Huds. (*O. fusca* Jacq.) Mai-juin. — Bois et pâturages des terrains calcaires, A.R.

C^{ne} de Pruniers : Parc de la Maison-Blanche, — bois de l'Abbaye, — bois de la Gascetière.

C^{ne} de St-Julien : Garenne de Valette, — pâtureau d'Olivet dit le Jardin du Couvent.

C^{ne} de St-Loup : Entre St-Loup et Maray, à mi-côte.

C^{ne} de Gièvres : *Bois de la Grange de Rère* (défriché), — bois du Poulinat.

C^{ne} de Châteauvieux : Bois à Péquignon.

C^{ne} de Châtillon-sur-Cher : Bois à la Cave.

C^{ne} de Noyers : Carrières de Beller Roche.

× ORCHIS HYBRIDA (*Orchis purpurea* × *simia*), Bonngh. Mai. — Bois.

C^{ne} de Pruniers : Bois de l'Abbaye.

C^{ne} de Gièvres : *Bois de la Grange de Rère* (défriché),
— bois du Poulinat.

C^{ne} de Noyers : Carrières de Belleruche.

Nè se trouve qu'accidentellement après la coupe
des bois.

894. O. mascula L. Avril-mai. — Pacages, prés,
bois, A.C.

C^{ne} de Lanthenay : Pré bordant la route départe-
mentale n^o 1 à la 3^e arche.

C^{ne} de Villeherviers : Parc des Roches, — prairie
du Riau-Mabon près la Gouabinière.

C^{ne} de St-Julien : Bois à l'est et près d'Olivet.

C^{ne} de St-Loup : Clairières des bois sur les deux
rives du Roulier.

C^{ne} de Villefranche : Pré de la Bezardière bordant
la route départementale n^o 7.

C^{ne} de Châtillon-sur-Cher : Pentcs arides et ga-
zonnées à la Cave (fl. blanches).

× **ORCHIS ALATA** Fleury (*Orchis morio* × *laxiflora*).
Mai-juin. — Prés humides, au milieu des parents.

C^{ne} de Pruniers : Prés traversés par le ruisseau de
Bâtarde au bas de la Cornuère, — pré de la
Cigogne.

C^{ne} de Chaumont-sur-Tharonne : Pré au bas de
Mousseau.

C^{ne} de Mur : Prairie à l'est et à 200 mètres environ du château de Fontjouan.

C^{ne} de Rougeou : Pré bordant la route de Gy à Rougeou près Rougeou.

895. *O. laxiflora* Lam. Mai-juin. — Prés humides, c.

896. *O. palustris* Jacq. Juin. (Prairies humides et un peu calcaires, r.

C^{ne} de Pruniers : Ancien pré des Verrières, — près du val de la Sauldre bordant au sud le chemin du Grand-Village au pré des Verrières et au pâtureau de Marmagne.

C^{ne} de Gièvres : *Pré humide à l'ouest de la route de Pruniers à Chabris entre la Grange de Rère et la route départementale n° 1* (cultivé en terre).

897. *O. latifolia* L. Mai-juin. — Bois et prés humides, c.

898. *O. incarnata* L. Fl. juin, fr. août. — Prés humides.

C^{ne} de Lanthenay : Prés de la rive droite du Rantin à Courmin.

C^{ne} de Villeherviers : Prés tourbeux de la Sauldre.

C^{ne} de Langon : Prés de la Petite-Rère bordant la route de Selles-St-Denis à Mennetou.

Est-il suffisamment distinct de l'*O. latifolia* ?

899. *O. maculata* L. Juin. — Prés et bruyères, c.

900. *O. bifolia* L. Juin. — Bruyères et clairières des bois, c.

901. *O. montana* Schm. (*O. chlorantha* Cast.)
Mai-juin. — Pacages et clairières des bois, A.C.,
mais surtout dans les terrains calcaires.

C^{ne} de Pruniers : Bois de l'Abbaye, etc.

902. *O. conopsea* L. (*Gymnadenia conopsea* R.
Br.) Juin. — Prés humides, c.

903. *O. odoratissima* L. (*Gymnadenia odora-*
tissima Rich.) Juin. — Prés humides, R.R.

C^{ne} de Villeherviers : Pré tourbeux du Riaumabon contigu au parc du Portail.

904. *O. viridis* Crantz. (*Satyrium viride* L., *Gym-*
nadenia viridis Rich., *Habenaria viridis* R. Br.,
Platanthera viridis Lindl.) Juin.

C^{ne} de Romorantin : Prés aux Crottés.

C^{ne} de Lanthenay : Prés aux Étangs.

C^{ne} de Pruniers : Petit pâtureau de la Cornuère et
prés voisins traversés par le ruisseau de Bâtarde,
— pelouses bordant les anciennes marnières de
la Besaudière, — bois de l'Abbaye.

C^{ne} de Villeherviers : Pré à Queue-de-Loup.

C^{ne} de Maray : Prairies tourbeuses entre Daluet et
Grammont.

C^{nc} de St-Julien : Pâtureau d'Olivet dit le Jardin du Couvent, — prairie humide au bas de la Garenne de Valette.

C^{nc} de Villefranche : *Pâtureau de Montauger* (défriché).

C^{nc} de Gièvres : Prés à l'ouest du bois du Poulinat.

C^{nc} de Billy : Parc du château de Billy.

G. 385. OPHRYS Huds.

905. O. aranifera Huds. Avril-mai. — Pelouses sèches, clairières des bois dans les terrains calcaires, R.

C^{nc} de Pruniers : Lisière sud-ouest du bois de la Gascetière, — terrains excavés au nord du parc de la Maison-Blanche, — parc de la Maison-Blanche, — extrémité nord-ouest du bois de l'Abbaye autour d'une mare. R.R. dans toutes ces localités.

C^{nc} de St-Julien : Pâtureau d'Olivet dit le Jardin du Couvent.

C^{nc} de Mur : Sous des chênes bordant une prairie à l'est et à quelques cents mètres du château de Fontjouan.

C^{nc} de Billy : Prairies et bois calcaires du parc du château de Billy.

C^{nc} de St-Aignan : Parc du château.

C^{nc} de Châtillon-sur-Cher : Pentcs arides et gazonnées à la Cave, — le bas du coteau longeant le canal du Berry entre la Cave et Châtillon-sur-Cher.

C^{nc} de Noyers : Carrières de Bellerocbe.

906. O. apifera Sm. Juin. — Pacages et prés secs et calcaires.

C^{nc} de Pruniers : Parc de la Maison-Blanche, — pelouses bordant au nord le pâtureau de la Gascetièrc; sur ces pelouses les fleurs sont complètement blanches, — prairie traversée par le ruisseau de Bâtarde au bas du petit pâtureau de la Cornuère.

C^{nc} de Villeherviers : *Lisière d'un bois de pins bordant le chemin de Forez au Colombier*, vraisemblablement accidentel, — pelouses bordant la prairie du Riau-Mabon, le chemin de Theillay et des marnières, — petit pré haut de la Chançonnerie contigu à des carrières.

C^{nc} de Villefranche : Talus de fossés à l'angle nord-ouest de l'allée de la Gaudinière et de la route de Romorantin à Villefranche.

C^{nc} de Selles-sur-Cher : Clairière orientale du bois traversé par la route nationale 156, — levée du canal du Berry entre la Thizardière et le pont-canal.

C^{ne} de Billy : Prairie du parc du château de Billy.

C^{ne} de Gièvres : Bois du Poulinat, — *près du Chêne-Rabâteux à la Berrerie.*

C^{ne} de Châtillon-sur-Cher : Pelouses arides à la Cave, — bas du coteau longeant le canal du Berry, rive droite, entre la Cave et Châtillon-sur-Cher.

907. O. muscifera Huds. (*O. myodes* Jacq.)
mai. — Pacages et clairières des bois dans les terrains calcaires.

C^{ne} de Romorantin : Clairières humides dans les bruyères des Monteaux ; se retrouve dans les prés humides qui les ont remplacés; R.R.

C^{ne} de Pruniers : Pâtureau de la Gascetière dans la partie occidentale, — parc de la Maison-Blanche, R.R., — bois de l'Abbaye quand les taillis sont récemment coupés.

C^{ne} de Villefranche : *Pâtureau de Montauger* (défriché).

C^{ne} de Noyers : Carrières de Belleruche, c.

Autres Espèces de Loir-et-Cher à rechercher :

EPIPACTIS ATRORUBENS Rchb. Commune d'Avaray, arr. de Blois et commune de Marcilly, arr. de Vendôme (Roger et Nouel).

LIPARIS LÆSELII Rich. Commune d'Averdon, arr. de Blois (Franchet).

ORCHIS MILITARIS L. Commune de Marcilly, arr. de Vendôme (Nouel et Franchet.)

ORCHIS ARACHNITES Rchb. Commune de Thoré, arr. de Vendôme (Franchet).



F. CII. HYDROCHARIDEÆ L. C. RICH.

G. 386. ELODEA Rich.

908. E. canadensis Rich. Fl. juin. — Originaire de l'Amérique du Nord. c.c. depuis quelques années dans le canal du Berry et les mares du val du Cher et de la Sauldre, etc.

G. 387. HYDROCHARIS L.

909. H. Morsus-ranæ L. Fl. juin-août, fr. octobre. — Mares, étang, fosses, a.c. Notamment :

C^{ne} de Millançay : Marécages à la queue de l'étang de Theillay.

C^{ne} de Veilleins : Étang au sud de Morale près du Vivier.

C^{ne} de Pruniers : Étang de Bâtarde au bas de la chaussée.

- C^{ne} de Vernou : Fosse dans le jardin potager des Augères. c. dans la commune de Vernou.
- C^{ne} de Langon : La vieille rivière, c.
- C^{ne} de Villefranche : Contre-fossés du canal du Berry près de Villebrette, c., — mare dans le val du Cher au même lieu, — ruisseau à l'Escouriou.
- C^{ne} de Neung-sur-Beuvron : La Tharonne au-dessous de Vilcou, — étang de Rougerie.
- C^{ne} de Marcilly-en-Gault : Étang de la Gravelle, — étang de Bièvre et fossé contigu à la queue de cet étang.
- C^{ne} de St-Viâtre : Queue de l'étang de Favelle, — fosse et marais contigus à la queue de cet étang.
- C^{ne} de Lassay : Petit étang près et au nord-est de la route de Romorantin en arrivant au bourg. Se trouve encore communes de Gy, Gièvres.



F. CIII. JUNCAGINEÆ L.

G. 388. TRIGLOCHIN L.

910. T. palustre L. Fl. Juillet-août, fr. octobre.

C^{ne} de Pruniers : *Ruisseau fangeux dans l'ancien pré des Verrières* (disparu).

C^{ne} de St-Loup : *Marécage au bas de la haie qui le sépare du bois de Fondereau* (disparu à la suite de travaux d'assainissement).



F. CIV. POTAMEÆ JUSS.

G. 389. POTAMOGETON L.

911. P. natans L. Juin-août. — Étangs, eaux stagnantes, c.

912. P. fluitans Roth. Juillet-août. — Eaux paisibles ou courantes.

C^{ne} de Pruniers : Fontaine dans un pré spongieux près et à l'est de Bâtarde.

C^{ne} de Villefranche : Ile Delaune, fosse communiquant avec le petit bras du Cher, — bords du Cher, rive droite.

C^{ne} de Pierrefitte : La Boute-Vive entre Cerbois et le moulin Sarrazin. Toutes les feuilles sont pellucides.

C^{ne} de Soings : Lac de Soings.

913. P. polygonifolius Pourr. Juin-août. — Sources et ruisseaux dans les terres siliceuses.

C^{ne} de Veilleins : Fontaine dans une bruyère formant l'angle de la route départementale n^o 13 et du chemin de Veilleins à Mur, — fondrières

à la queue de l'étang de Lanoue bordant la route de Veilleins à Millançay.

C^{ne} de Lanthenay : Fossé du chemin allant du Petit Queue-de-Loup au Grand Vauvert, là où il est en communication avec le Rantin.

C^{ne} de St-Viâtre : Fossé près de la route de St-Viâtre à Chaumont-sur-Tharonne voisin du pont du Châlet.

914. P. gramineus L. (*P. heterophyllus* D.C.)
Juillet-août. — Étangs, marnières, eaux stagnantes, c. Notamment :

C^{ne} de Romorantin : Marnières aux Arrogantes.

C^{ne} de Lanthenay : Étangs de Nobière, etc.

C^{ne} de Millançay : Étangs de Malzoné, — de la Meunerie, etc.

C^{ne} de Pruniers : Étangs des Landes, — de Bâtarde.

C^{ne} de Veilleins : Étang Fleuri.

C^{ne} de Villeherviers : Étang Galas, — les grandes marnières des Roches.

C^{ne} de Châtres : Fosses dans la petite Rère près Douy.

C^{ne} de Soings : Fosse au nord-ouest du lac.

Se trouve encore communes de Marcilly-en-Gault, Lassay, etc.

Var. *Zizii* Koch.

C^{ne} de Romorantin : Marnières aux Arrogantes.

C^{ne} de Pruniers : Étang de Bâtarde, — fosse bordant le chemin de l'Abbaye aux Brésolles.

C^{ne} de Langon : Fosses dans la prairie de la rive gauche de la petite Rère près et en amont de la route de Selles-St-Denis à Mennetou.

C^{ne} de Villefranche : Mare à la Bezardière près la route de Romorantin à Villefranche.

915. P. plantagineus ^{Ducx.} (*P. bornemani* Mey.)

Juin. — Eaux stagnantes ou d'un cours très lent. *RR.*

C^{ne} de Gièvres : Ruisseau traversant l'avenue de la Prévostière, entre cette avenue et la route de Pruniers à Chabris.

916. P. lucens L. Mai-juillet. — Eaux stagnantes ou paisibles.

C^{ne} de Romorantin : Mare à la Tricanderie.

C^{ne} de Villeherviers : Marnières entre Chenon et la Gouabinière.

C^{nes} de Villefranche, Selles-sur-Cher, Gièvres, Châtillon-sur-Cher : Canal du Berry, c.

C^{ne} de Lassay : Fossés du château du Moulin.

917. P. perfoliatus L. Août-septembre. — Rivières, étangs, canal du Berry, c.

918. P. crispus L. Juin-juillet. — Rivières, étangs, canal du Berry, c.

919. P. acutifolius Linck. Juillet-août. — Eaux stagnantes, r.

C^{nc} de Lanthenay : Fosses formant la presque-île de Longuevalle, — étang au bas de Rangereux près l'étang de la Flandrinière.

C^{nc} de Pruniers : Mare entre la cour et le pâtureau de Longueville, — étang des Landes près la bonde, — gardoir à la queue de l'étang de Bâtarde.

C^{nc} de Villeherviers : Fossés du château de Trécy.

C^{nc} de Langon : Val du Cher dans la fosse à Renault.

C^{nc} de Gy : Pied de la chaussée de l'étang sis au bas des Tuileries et séparant les communes de Mur et de Gy.

C^{nc} de Lassay : Fossé à la queue de l'étang Neuf et au bas de la route de Romorantin à Lassay.

920. P. obtusifolius M. K. Juillet-août. — Étangs, fosses, ruisseaux et rivières à faible courant.

C^{nc} de Romorantin : La Sauldre au moulin des Poulies.

C^{nc} de Millançay : *Ruisseau intermittent s'écoulant dans l'ancien étang de Millançay.*

- C^{ne} de Vernou : Étang du Chant-des-Bois, — ancien lit du Beuvron aux Châteliers (Segret).
- C^{ne} de Villeherviers : Le Grand-Fossé près la Doubletère, — la Beauce au-dessus et au-dessous de Trécy, — fossés du château de Trécy, — la Sauldre entre le confluent de la Beauce et le pont de Villeherviers, — fosse dans les prés de Trécy, — fosse dans les prés de Moulin-Neuf en amont de l'usine, rive droite, — fossés dans les prés de la Chansonnerie communiquant avec la Sauldre, — étang Galas près du Glandier.
- C^{ne} de Souvigny : Étang de Souvigny près la Bonde.
- C^{ne} de Vouzon : Fossés entourant le château de la Grillère près le pont.
- C^{ne} de Marcilly-en-Gault : Étang de Verrière.

921. P. pusillus L. Juillet-août. — Ruisseaux, fosses.

- C^{ne} de Villeherviers : Ruisseau communiquant avec la Sauldre, en aval du pont de Villeherviers.
- C^{ne} de Gièvres : Large fossé d'enceinte au-dessous de la Grange de Rère presque au bas de la route de Pruniers à Chabris.
- C^{ne} de Gy : Fosse dans le val de la Croisne près le pont de Gy, — la Croisne entre le moulin Lardilleux et celui de la Strèze, c.c.

922. P. trichoides Cham. et Sch. (*P. monogynus* Gay.) Juillet-août. — Mares, étangs.

C^{ne} de Lanthenay : *Etang de la Pesnière*, — *marnières de Grange-Neuve*.

C^{ne} de Villeherviers : *Mare à Queue-de-Loup*.

C^{ne} de Gièvres : Mare à la Berrerie, — large fossé d'enceinte presque contigu à la route de Chabris près et au-dessous de la Grange de Rère.

923. P. pectinatus L. Juillet-août. — Le Cher, c., canal du Berry, rivières.

C^{ne} de Villeherviers : La Sauldre au confluent de la Beauce.

C^{nes} de La Chapelle-Montmartin, Villefranche, Selles-sur-Cher et Gièvres.

924. P. densus L. Juin-juillet. — Fosses, ruisseaux.

C^{ne} de Romorantin : Marnière contiguë aux prés des Arrogantes.

C^{ne} de Pruniers : Fossé à l'ouest de l'allée de Champleroy près et au sud du chemin de Romorantin à Pruniers.

C^{ne} de St-Loup : Ruisseau du Roulier.

C^{ne} de Gièvres : Lavoir à Jaugy, — ruisseau traversant la route de Gièvres à Chabris dans le val du Cher.

C^{ne} de Gy : Marécages contigus au bief du moulin de Lardilleux.

Se trouve commune de Meusnes.

G. 390. ZANICHELLIA Willd.

925. Z. dentata Wild. Mai-juillet. — Eaux stagnantes, ruisseaux à faible courant.

C^{ne} de Romorantin : Fosse à la Guillotière.

C^{ne} de Pruniers : Fosse près les communs des Verrières, — mare au gué des Moulins-Neufs contiguë à la Sauldre.

C^{ne} de Langon : Fosse au port Martin dans un bras desséché du Cher.

C^{ne} de Saint-Loup : *Le Roulier, au bas de St-Loup.*

C^{ne} de Villefranche : Mare à la Bezardière près la route de Romorantin à Villefranche.

C^{ne} de Gièvres : Fontaine de l'Erable bordant la route de Gièvres à Selles-sur-Cher, — mare dans le val du Cher bordant l'ancien chemin de Gièvres à Chabris.

Autre Espèce de Loir-et-Cher à rechercher :

POTAMOGETON RUFESCENS Schrad. Communes de Celles, arr. de Blois, et de Sargé, arr. de Vendôme (Franchet et Legué).



F. CV. NAIADÆ LINK.

G. 391. CAULINIA Willd.

926. C. fragilis Willd. (*C. minor* Coss. et G.,
Naias minor All.) Août-septembre. — Étangs,
mares, rivières à courant faible, r.

C^{ne} de Lanthenay : Étang de la Flandrinière.

C^{re} de Loreux : Étang Dernier.

C^{ne} de Millançay : Étang de la Meunerie.

C^{ne} de Pruniers : Mare au gué des Moulins-Neufs
contiguë à la Sauldre.

C^{ne} de Veilleins : Étang de la Meunerie.

C^{ne} de La Chapelle-Montmartin : Le Cher, rive
gauche, vis-à-vis l'île de l'Escouriou.

C^{nes} de Langon, Villefranche, Gièvres et Selles-
sur-Cher : Canal du Berry, c.

C^{ne} de Gièvres : *Petit bras du Cher entre Clavaud et
le pont de Chabris.*

C^{ne} de Lassay : Étang Bezard.

G. 392. NAIAS Roth.


927. N. major Roth. (*N. fluviatilis* Lam.) Juillet-
août. -- Fosses, canal du Berry.

C^{ne} de Romorantin : La Sauldre au moulin des
Poulies.

C^{nes} de Langon, Villefranche-sur-Cher, Gièvres et Selles-sur-Cher : Canal du Berry.

C^{ne} de Langon : La vieille rivière.

C^{ne} de Selles-sur-Cher : Fosse dans le lit desséché du Cher entre la Thizardière et le confluent de la Sauldre.



F. CVI. LEMNACEÆ DUB.

G. 393. LEMNA L.

928. L. trisulea L. Fl. mai. — Eaux stagnantes, A.C., notamment :

C^{ne} de Lanthenay : Fosse à la Lambinière.

C^{ne} de Loreux : Fosse à Migereau.

C^{ne} de Pruniers : Mare à l'extrémité occidentale des bois de l'Abbaye.

C^{ne} de Villeherviers : Fossé au bas du presbytère, — fossé dans les prés de la Chansonnerie bordant la Sauldre.

C^{ne} de Villefranche : Marais dit Mazas entre la Richaudière et la Demanchère.

C^{ne} de Selles-sur-Cher : Fossé au bas du coteau des Avray.

C^{ne} de Gièvres : Mare à la Berrerie, — val du

Cher, fossé bordant la route de Gièvres à Chabris.

C^{ne} de Mur : Fosses d'extraction de terres bordant la route de Mur à Lassay.

C^{ne} de Soings : Le lac de Soings et petite fosse au nord-ouest de ce lac.

Se trouve encore commune de Gy, etc.

929. L. minor L. Fl. mai. — Eaux stagnantes, c.

930. L. gibba L. Mai-juin. — Eaux stagnantes, A.C., notamment :

C^{ne} de Lanthenay : Fosse bordant le chemin de la Malicorne, — mare dans un terrain excavé bordant le chemin de Loreux près la Jalousie, — fosse à la Genetière, — fosse à Courmin, — fosse dans les prés de la Sauldre à l'est de Longuevalle.

Se trouve encore commune de Villefranche, — Gy, Lassay.

931. L. polyrhiza L. Mai-juillet. — Eaux stagnantes, P.C.

C^{ne} de Lanthenay : Mare à la Genetière.

C^{ne} de Villefranche : Val du Cher, fossé d'écoulement en aval du pont de Villebrette, c.


932. L. arhiza L. De mai à décembre. — Eaux stagnantes.

C^{ne} de Lanthenay : Mare à la Genetière.

C^{ne} de Villeherviers : Mare au Bois-Fuzeau, — mare à l'est de Champvioux, — mare à la Grande-Biaule.

C^{ne} de Villefranche : Mare de Ste-Marthe et fossé contigu, c.c., — contre-fossé du canal du Berry, rive droite, près et en aval du pont de Villebrette, — fosse appelée Molière de la Lavanderie.

C^{ne} de Gy : *Fosse bordant la route de Romorantin à Gy vis-à-vis la Ferranderie.*



F. CVII. AROIDÆ JUSS.

G. 394. ARUM L.

933. A. maculatum L. Fl. avril-mai, fr. août.
— haies, bois, pâturaux, c.

Autre Espèce de Loir-et-Cher à rechercher :

ARUM ITALICUM Mill. Environs de Blois (Moreau).



F. CVIII. TYPHÆ JUSS.

G. 395. TYPHA L.

934. T. latifolia L. Juillet-août. — Étangs, marnières, fossés profonds, c.

935. T. angustifolia L. Juin-septembre. — Étangs, marnières, fossés profonds, c.

Je l'ai trouvé ayant 2 épis femelles superposés et 2 et 3 épis femelles juxtaposés.

G. 396. SPARGANIUM Huds.

936. S. ramosum Huds. Juin-août. — Fossés, mares, étangs, c.

937. S. simplex Huds. Juillet-septembre. — Fossés, mares, étangs, c.

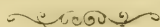
Var. *fluitans*.

C^{ne} d'Orçay : Mare à la Brocquerie.

Autres Espèces de Loir-et-Cher à rechercher :

TYPHA ELATA Bor. Cheverny, arr. de Blois (je ne le possède pas).

SPARGANIUM MINIMUM Fries. Environs de Vendôme (Peltreau). Je le possède récolté par M. Clisson dans une mare près d'Orçay, arr. de Romorantin, mais je ne l'y ai pas vu.



F. CIX. JUNCEÆ D. C.

G. 397. JUNCUS L.

938. J. conglomeratus L. Juin-juillet. — Bords des eaux, fossés, lieux humides, c.

939. J. effusus L. Juin-juillet. — Bords des eaux, fossés, lieux humides, c.

940. J. glaucus Ehrh. (*J. inflexus* Leers, *J. tenax* Poir.) Juin-août. — Lieux humides, fossés, bords des eaux, c.

941. J. pygmaeus Thuill. (*J. nanus* Dub.) Juin-juillet. — Lieux humides, bords des étangs, c., notamment :

C^{ne} de Lanthenay : Bords des étangs de la Flandrinière, de Nobière, du Lieu.

C^{ne} de Millançay : Bords de l'étang Pinon, de l'étang de la Meunerie.

C^{ne} de Pruniers : Bords d'une fosse dans les bruyères des Landes, etc.

C^{ne} de Veilleins : Bords des étangs Fleuri, de la Meunerie, etc.

C^{ne} de Villeherviers : Bords des étangs Bazin (détruit), de Cornilly, etc.

Cⁿe de St-Viâtre : Bords des étangs de Marcilly, de Nanteau, etc.

Cⁿe de Soings : Bords du lac.

Je l'ai trouvé encore communes de Romorantin, Loreux, Vernou, — Dhuizon, La Ferté-St-Cyr, — Marcilly-en-Gault, — Lassay, etc.

942. *J. capitatus* Weig. (*J. triandrus* Gouan).
Juin-juillet. — Fossés, terrains sablonneux et humides, c.

Cⁿe de Lanthenay : Fossé près la Pesnière bordant la route départementale n^o 13, etc.

Cⁿe de Pruniers : Queue de l'ancien étang du Ponceau, etc.

Cⁿe de Veilleins : Bords de l'étang Fleuri, etc.

Cⁿe de Villeherviers : Fossés du chemin de Romorantin à Theillay, etc.

Je l'ai trouvé encore communes de Vernou, — Langon, Villefranche, — Neung-sur-Beuvron, — Marcilly-en-Gault, Souesmes, — Gy, Mur, Rougeou.

943. *J. supinus* Mœnch. (*J. bulbosus* L., *J. uliginosus* Mey.) Juillet-août. — Lieux marécageux, étangs, mares, c.

944. *J. heterophyllus* L. Duf. Juin-septembre. — Fosses, fossés, étangs.

- C^{ne} de Lanthenay : Fosse entre les tailles du Lieu et la route de la forêt, presque vis-à-vis l'allée de la ferme des Bruères, — fosse bordant à l'ouest la route de la forêt un peu avant l'étang des Fourneaux.
- C^{ne} de Millançay : Étang de Malzoné.
- C^{ne} de Pruniers : *Bords de l'ancien étang Facy et fossés voisins* (détruits), — fosse dans les bruyères de la Robinière, — fosse dans les bruyères des Landes.
- C^{ne} de Vernou : Gazons marécageux bordant l'étang du Chant-des-Bois, — petit étang vaseux au sud de la ferme du Boulay (Segret).
- C^{ne} de Villeherviers : *Étang Bazin* (détruit), — gardoir de l'étang Neuf, — étang Galas.
- C^{ne} de La Ferté-Imbault : Fossés de la route de Romorantin à Theillay.
- C^{ne} de Villeny : Fossés du chemin longeant à l'ouest l'extrémité du parc du château de la Giraudière.
- C^{ne} de Marcilly-en-Gault : Bords de l'étang de Madeleine, — fossé longeant le chemin de l'Aulnay et traversant la route de Marcilly à St-Viâtre.
- C^{ne} de St-Viâtre : Étang de Marcilly.
- C^{ne} de Gy : Étang au milieu des marais de la rive droite de la Croisne.

C^{ne} de Lássay : Petit étang dans les bruyères voisines du château du Moulin, — étang Neuf.

C^{ne} de Mur : A la queue de l'étang de la Morinière.

945. *J. lamprocarpus* Ehrh. (*J. aquaticus* Roth.) Juillet-août. — Bords des eaux, fossés, lieux humides, c.

946. *J. sylvaticus* Reich. (*J. acutiflorus* Ehrh.) Juin-juillet-août. — Fossés, lieux humides, c.

947. *J. anceps* Lah. Août-septembre. — Marnières, fossés, bords des eaux, l.c.

C^{ne} de Romorantin : Marnières des Monteaux.

C^{ne} de Pruniers : Partie marécageuse d'une terre bordant à l'ouest l'allée de Champleroy.

C^{ne} de Villeherviers : Bords de la Rère au bas du pont de la route de Romorantin à Theillay.

C^{ne} de Langon : Ancien étang du Liot.

C^{ne} de Villefranche : Bords du chemin de la Richaudière à la route de Villefranche, — bords du canal du Berry entre les ponts de Villebrette et de l'Escouriou.

C^{ne} de Theillay : Marnières du château de Rère.

C^{ne} de Gièvres : *Marais de Villefondue* (cultivé).

C^{ne} de Gy : Val de la Croisne près le bourg, c., et marais de la rive droite de la Croisne.

Je l'ai trouvé en outre communes de Loreux, — Lassay, Rougeou, — Châtillon-sur-Cher, Chémery.

948. J. obtusiflorus Ehrh. (*J. articulatus* D.C.)

Août-septembre. — Prés et fossés tourbeux, r.

C^{ne} de Villeherviers : Prés tourbeux de la Sauldre, principalement en amont du parc du Portail, — bords de fosses au pont Gitton.

C^{ne} de Maray : Prés et ruisseaux tourbeux à Daluet.

949. J. squarrosus L. Juin-juillet. — Bruyères humides, c.

C^{ne} de Pruniers : *Bruyères de la Robinière* (défrichées).

C^{ne} de Veilleins : Pâtureau de la Pineterie.

C^{ne} de Villeherviers : Bruyères près le Riau-Mabon bordant le chemin de Romorantin à Theillay.

C^{ne} de La Ferté-Imbault : Bruyères des Jumeaux.

C^{ne} de Gy : Bruyères de Chênemoireau, de Boureau, etc.

Observé en outre dans les communes de Loreux, Millançay, Vernou, — Ivoy-le-Marron, Nouanle-Fuzelier, Vouzon, — Langon, — La Marolle, Villeny, — Salbris, Marcilly-en-Gault, Pierrefitte-sur-Sauldre, St-Viâtre, Souesmes, Theillay.

950. J. compressus Jacq. (*J. bulbosus* L.)

Juillet-septembre. — Pâturages humides surtout dans les vallées du Cher et de la Sauldre.

C^{nc} de Romorantin : Iles de Mousseaux et des Poulies, — fossé dans les Quintaines.

C^{nc} de Villeherviers : Bords du chemin de Romorantin à Theillay près le pont sur la Rère.

C^{nc} de Châtres : Ile du moulin Boutet.

C^{nc} de Langon : Bords de l'étang des Bertets.

C^{nc} de St-Julien : Bords du ruisseau descendant à Olivet.

C^{nc} de Villefranche : Bords du Cher à l'Escouriou, etc.

C^{nc} de Gièvres : Bords du Cher, -- bords du chemin entre la Berrerie et la route départementale n^o 1.

951. J. tenageia L. (*J. Vaillantii* Thuill.) Juin-septembre. — Fossés, bords des étangs, c.**952. J. bufonius** L. Juin-août. — Lieux humides, c.c.

Var. *fasciculatus*.

C^{nc} de Pruniers : *Étang de la Châtre* (détruit).

C^{nc} de Villefranche : Pâtureau de Ste-Marthe.

C^{nc} de Soings : Affouillements près la source de la Croisne.

G. 398. **LUZULA D.C.****953. L. Forsteri** D.C. (*Juncus Forsteri* Sm.)

Avril-mai. — Bois et pâturaux.

C^{nes} de Millançay et Loreux : Forêt de Bruadan aux environs de Varennes et de l'ancien étang des Gasts.

C^{ne} de Pruniers : Bois de la Gascetière et de la Philippière.

C^{ne} de St-Julien : Bois entre Chantemerle et la route de St-Julien à St-Loup, — bois au sud et à l'est d'Olivet.

C^{ne} de St-Loup : Bois de la côte du Cher, c.

C^{ne} de La Ferté-St-Cyr : Bois de La Ferté, c.

Jel'ai trouvé encore dans les communes de Gièvres, — Ségy.

954. L. campestris D.C. (*J. campestris*, var. a L.)

Avril-juin. — Pelouses, bruyères, pâturaux, c.c.

955. L. multiflora Lej. Juin-juillet. — Bois taillis, fondrières, bruyères tourbeuses, c.

C^{ne} de Lanthenay : Pacage bordant le Rantin près Queue-de-Loup.

C^{ne} de Pruniers : *Bruyères autour de l'ancien étang Facy* (détruites), — bruyères bordant l'allée de Longueville allant à la Cornuère.

C^{ne} de Vcilleins : Bruyères tourbeuses entre Tréfontaine et les Levées.

C^{ne} de Villeherviers : Bois futaie de la Chansonnerie, où se trouve la var. *L. palleseens*.

C^{ne} de St-Loup : Bois de la côte du Cher.

C^{ne} de Gy : Partie marécageuse du pâtureau du moulin de Lardilleux.

C^{ne} de Mur : Fondrières marécageuses au-dessous de l'étang Maré, où se trouve la var. *congesta*.

Se trouve encore communes de Loreux, — Maray, St-Julien, Villefranche, — Salbris, Marcilly-en-Gault, Pierrefitte, Souesmes, etc.

Autres Espèces de Loir-et-Cher à rechercher :

JUNCUS GERARDI Lois. Près Blois (D^r Monin).

LUZULA PILOSA Willd. Commune du Plessis-Dorin, arr. de Vendôme (Legué).

LUZULA SYLVATICA Gaud. Commune de Chaumont-sur-Loire, arr. de Blois (Franchet).



F. CX. CYPERACEÆ JUSS.

G. 399. CYPERUS L.

956. C. longus L. Juillet-août. — Fossés tourbeux, bords des eaux.

C^{ne} de Gièvres : Fossé du pré de la rive droite du canal du Berry contigu au pont de ce canal que traverse la route de Chabris, — fossés des prés de la rive gauche du même canal à la descente du même pont, des deux côtés de la route de Chabris, — rive droite du Cher en amont du pont de Chabris et fosse voisine de Claveau.

C^{ne} de Châtillon-sur-Cher : Fossé d'écoulement descendant au Cher en amont et près de Trévety.

C^{ne} de Couffy : Ruisseau traversant la route entre Meusnes et St-Aignan.

C^{ne} de Thésée : Bords du Cher près le bac.

957. C. fuscus L. Août-octobre. — Bords des rivières et des étangs, marécages, c.

C^{ne} de Lanthenay : Gué du Rantin à Queue-de-Loup.

C^{ne} de Millançay : Étang desséché de Millançay.

C^{ne} de Pruniers : Bords de la Sauldre au gué des Moulins-Neufs, rive droite.

C^{nes} de Châtres, Villefranche, St-Julien, St-Loup, Selles-sur-Cher, etc : Grèves du Cher, c.

C^{ne} de Soings : Bords du lac, c.

958. C. flavescens L. Août-septembre. — Bords des étangs, gazons spongieux, grèves humides.

C^{ne} de Romorantin : *Bords de l'étang des Monteaux* (défriché).

- C^{ne} de Lanthenay : Bords de l'étang de Favelle.
- C^{ne} de Pruniers : Bords du ruisseau de Bâtarde au gué de la Besaudière, — fossé nord de la route de Romorantin à Pruniers, près le bourg.
- C^{ne} de Veilleins : Bords de l'étang de Lanoue, — terrains spongieux au bas de la chaussée de l'étang de Bordebure.
- C^{ne} de Vernou : Gazons spongieux descendant à la Bonneheure rive droite, près le bourg.
- C^{ne} de Villefranche-sur-Cher : Bords du Cher à l'Escouriou, — autour de la mare de Ste-Marthe.
- C^{ne} de La Ferté-Imbault : Bords de l'étang de Bordebure.
- C^{ne} de Marcilly-en-Gault : Bords des étangs de la Gravelle, de Bièvre, de Briou.
- C^{ne} de Theillay : Bords de la Rère, — ruisseau entre le bourg et la station du chemin de fer.
- C^{ne} de Lassay : Pentes de la chaussée de l'étang Paris du côté de l'étang Neuf, — bords du ruisseau de l'étang Bezard dans le chemin qui le traverse en amont du pâtureau du château du Moulin.
- C^{ne} de Mur : Revers de la chaussée du grand étang de la Chaussée.
- Je l'ai trouvé encore communes de Loreux, Mil-

lançay, — Maray, — St-Viâtre, Selles-St-Denis,
— Gièvres.

G. 400. SCHÆNUS L.

959. S. nigricans L. Juin-juillet. — Bruyères
et pacages humides et tourbeux, c., notamment :

C^{ne} de Romorantin : Bruyères des Monteaux.

C^{ne} de Pruniers : Prés des Verrières, — près à
l'est du Grand-Village, — bords de la route
départementale n° 1 entre les Quatre-Roues et
les Brésolles.

C^{ne} de Villeherviers : Prés spongieux de la Sauldre,
— les grandes marnières des Roches, — autour
d'anciennes marnières à Forest, etc.

C^{ne} de Gièvres : *Pré du Chêne-Rabâteux*, — près
bordant la route de Pruniers à Chabris entre
la Grange de Rère et la route départementale
n° 1.

C^{ne} de Gy : Bruyères de Chênemoireau, de Bou-
reau, etc.

C^{ne} de Mur : Bruyères spongieuses au nord-est de
l'étang Maré.

G. 401. CLADIUM R. Br.

960. C. Mariscus R. Br. (*Schœnus Mariscus* L.)

Juillet-août. — Bords des eaux et des étangs
surtout dans les terrains calcaires, r.

C^{ne} de Villeherviers : Les grandes marnières des Roches, c., — bords du Riau-Mabon près et en amont du parc du Portail.

C^{ne} d'Yvoy-le-Marron : Bruyères humides du Grand-Villedy voisines du chemin d'Yvoy à Chaumont.

C^{ne} de Mur : Bruyères spongieuses au nord-est de l'étang Maré, c.c.

G. 402. ERIOPHORUM Roth.

961. E. angustifolium Roth. Mai-juin. — Marais et prés tourbeux, A.C.

C^{ne} de Lanthenay : Marais entre les étangs de Courmin et de Nobière.

C^{ne} de Millançay : *Des deux côtés de la chaussée de l'étang de Millançay.*

C^{ne} de Pruniers : Partie restreinte de l'ancien étang du Ponceau.

C^{ne} de Veilleins : Fondrières du Pavillon, c., — marais autour de l'étang de Bordebure.

C^{ne} de Lamotte-Beuvron : Rive gauche du ruisseau d'Azenière, près la Saulnerie.

C^{ne} de Chaumont-sur-Tharonne : Prés spongieux au bas de l'étang des Morettes.

C^{ne} de Vouzon : La Tharonne à Benou.

C^{ne} de Villeny : Prairie longeant la route de La

Marolle à La Ferté-St-Cyr sur la rive droite du ruisseau qui alimente l'étang de Courbantou.

C^{ne} de Salbris, Pierrefitte, Souesmes : Abonde dans les marécages et prés humides de ces communes.

C^{ne} de St-Viâtre : Fondrières à droite de la route en allant de St-Viâtre à Chaumont-sur-Tharonne en descendant la vallée du Néant, — fondrières entre l'étang des Brosses et la route de Marcilly-en-Gault à St-Viâtre.

C^{ne} de Gy : Plusieurs des nombreux marais de la rive droite de la Croisne.

C^{ne} de Mur : Marécage tourbeux au-dessous de de l'étang Maré et au nord-est de cet étang.

C^{ne} de Châteauvieux : Pré au bas du coteau de Péquignon.

Se trouve, en outre, commune de Neung-sur-Beuvron.

962. E. gracile Koch. Mai-juillet. — Étangs tourbeux. R.R.

C^{ne} de Chaumont-sur-Tharonne : Étang du moulin de Lamotte.

C^{ne} de Neung-sur-Beuvron : Étang de Vilcou.

963. E. latifolium Hoppe. Mai-juin. — Prés marécageux.

C^{no} de Villeherviers : Prés de la Sauldre au pont de Villeherviers.

C^{nes} de Neung et Montrieux : Marais au bas de l'étang de Beaumont.

C^{ne} de Gièvres : Pré bordant la route de Chabris au bas du canal du Berry.

C^{ne} de Mur : Bouquet d'arbres au milieu de prairies sises à l'est et près du château de Fontjouan.

G. 403. SCIRPUS L.

964. S. sylvaticus L. Juin-juillet. — Fossés humides, ruisseaux.

C^{ne} de Lanthenay : Fossé au Grand-Vauvert.

C^{ne} de Millançay : Fossé bordant la route de Millançay à Vernou.

C^{ne} de Pruniers : Ruisseau de Bâtarde, — bords de la route départementale n^o 1 entre Beauvais et les Quatre-Roues.

C^{ne} de Vernou : Bords de la Bonneheure au-dessous des Argères.

C^{ne} de Maray : Ruisseau entre Grammont et Daluet.

C^{ne} de St-Loup : Ruisseau du Roulier.

C^{ne} de La Ferté-St-Cyr : Ruisseau traversant la route entre Dhuizon et La Ferté-St-Cyr.

C^{ne} de Pierrefitte : Bords de la Sauldre à l'Ardoise.

C^{nc} de Souesmes : Bords de la Sauldre au pont de Pierrefitte, — bords de la petite Sauldre au moulin de la Fosse-aux-Loups jusqu'au pont de Souesmes.

C^{nc} de Theillay : Bords de la Rère au moulin de Saugette.

C^{nc} de Châteauvieux : Bas de la côte de Péquignon. Se trouve communes de Veilleins, — Chaumont-sur-Tharonne, Yvoy-le-Marron, — Montrieux.

965. S. Michelianus L. Septembre-octobre. — Grèves des étangs, des rivières.

C^{nc} de Millançay : *Étang desséché de Millançay*.

C^{nc} de Pruniers : Petit étang de Longueville quand il est desséché, c.

C^{nc} de Villefranche : Grèves du Cher à la pointe de l'île de l'Escouriou, R.R.

966. S. maritimus L. Juin-août. — Étangs, bords des eaux, A.C., notamment :

C^{nc} de Pruniers : *Étang desséché du Ponceau*, — étang de Bâtarde lorsqu'il est mis à sec, etc.

C^{nc} de Veilleins : Étangs desséchés du Lièvre, de la Pingottière.

C^{nc} de Selles-sur-Cher : Le Cher au bas du quai Soubeyran, etc.

Se trouve commune de Gy, etc.

967. *S. lacustris* L. Juillet-août. — Étangs, marais, c.c.

Var. *Tabernæmontani* Gm. Est beaucoup moins c., et se trouve surtout dans les prés tourbeux.

Cⁿe de Maray : Fossés tourbeux à Daluet.

968. *S. supinus* L. (*Isolepis supina* R. Br.)
Septembre. — Bords des étangs, r.r.

Cⁿe de Marcilly-en-Gault : Bords de l'étang de Verière.

Cⁿe de St-Viâtre : Bas de la chaussée occidentale de l'étang de Neuteau ou Nanteau.

Cⁿe de Soings : Bords du lac de Soings.

969. *S. setaceus* L. (*Isolepis setacea* R. Br.)
Juin-août. — Bords des eaux, fossés humides, c.

970. *S. fluitans* L. (*Isolepis fluitans* R. Br.)
Juin-juillet. — Fosses, marais, eaux paisibles, c.

Cⁿe de Lanthenay : Fosses d'extraction de terres glaises près la route départementale n° 13, — fosses entre les tailles du Lieu et la route de la forêt presque vis-à-vis la ferme des Bruyères, — le Rantin à Queue-de-Loup.

Cⁿe de Pruniers : *Marais Chaunet* (détruit), — fosses à l'ouest et près de l'ancien étang Facy.

C^{ne} de Veilleins : Ruisseau de l'ancien moulin Poulet, — fossé au bas de la chaussée de l'étang de la Noue.

C^{ne} de Villeherviers : Anciennes marnières à Forest, — fosses entre le Tourneux et la route de Romorantin à Theillay, — fosse contiguë aux grandes marnières des Roches.

Se trouve également communes de Loreux, — Chaumont-sur-Tharonne, — Marcilly-en-Gault, — Gy, Mur, etc.

971. S. pauciflorus Lightf. (*Sc. Bæothrion* Ehr.)
Juin. — Prés spongieux, R.

C^{ne} de Pruniers : *Pacage entre le Grand-Village et les communs des Verrières — pré des Verrières.*

C^{ne} de Veilleins : Ecoulements autour de l'étang de Bordebure.

C^{ne} de Villeherviers : Prés spongieux en amont et presque contigus au parc du Pörtail.

C^{ne} de Soings : Prés marécageux de la rive droite de la Croisne entre sa source et le moulin Hadry.

M. Rimboux l'a récolté dans la prairie sise au nord du château du Moulin. Je ne l'y ai pas vu.

972. S. caespitosus L. Mai-juin. — Bruyères spongieuses, C.

Cⁿe de Loreux : Bruyères de la Moutonnerie.

Cⁿe de Pruniers : Bruyères bordant au sud le chemin de Longueville à la Cornuère, — *bruyères de la Robinière* (détruites), — bruyères bordant au nord le chemin de Chênemoireau entre les bois des Thivaux et la Robinière.

Cⁿe de Villeherviers : Pâtureau du Clos-Thion, — bruyères de la rive gauche de la Sauldre, en amont du parc du Portail, — bruyères aux abords de Béjarie.

Cⁿe de Châtres : Pâtureau de Lezouer.

Cⁿe de Selles-St-Denis : Bruyères de la rive gauche de la Sauldre, au bas du coteau, vis-à-vis le moulin de Sauldre, etc.

Cⁿe de Gy : Bruyères de Chênemoireau, de Bourreau, etc.

Communes de Nouan, — Langon, — Salbris, Marcilly-en-Gault, Pierrefitte, St-Viâtre, Souesmes, — Mur, etc.

G. 404. ELEOCHARIS R. Br.

973. E. palustris R. Br. (*Scirpus palustris* Link.)

Juin-juillet. — Fossés, et terrains marécageux, c.c.

Var. *reptans* Thuill.

Bords desséchés des étangs sablonneux, c.

974. E. uniglumis Koch. (*Scirpus uniglumis* Link.) Juin-juillet. — Fossés, marécages, prairies humides.

C^{ne} de Romorantin : Partie marécageuse d'un pré aux Crottés.

C^{ne} de Pruniers : Anciennes marnières de la Besaudière, etc.

C^{ne} de Villefranche : Parties humides des prés de l'Escouriou.

C^{ne} de Gy : Fossés dans les bruyères de Chêne-moireau, Boureau et autour des mares qui s'y trouvent encore.

Se trouve également commune de Souesmes, etc.

975. E. multicaulis Dietr. (*Scirpus multicaulis* Sm.) Juin-Juillet. — Marais (bords des), lieux marécageux, A.C.

C^{ne} de Lanthenay : Rive gauche du Rantin au-dessous de Queue-de-Loup.

C^{ne} de Millançay : Bords de l'étang de Malzoné.

C^{ne} de Pruniers : Rive gauche de l'étang de Bâtarde près la chaussée, — bords de l'ancien étang Facy, — mare à la queue de l'étang des Landes, — marécages bordant la route départementale n^o 1 entre Beauvais et les Quatre-Roues, etc.

C^{nc} de Mur : Chambre d'emprunt bordant la route de Mur à Soings.

Se trouve communes de Pierrefitte, St-Viâtre, Souesmes, etc.

976. E. ovata R. Br. (*Sc. ovatus* Roth.) Juillet-août. — Bords des étangs, surtout quand ils sont à sec, c.

C^{nc} de Lanthenay : Gardoir desséché de l'étang Lanoue, — bords de la rouère de l'étang desséché du Lieu, — bords de l'étang de la Flan-drinière.

C^{nc} de Loreux : Étang desséché d'En-Bas, — bords de l'étang Dernier.

C^{nc} de Millançay : Bords de l'étang de la Meunerie, de Malzoné, etc.

C^{nc} de Pruniers : Étang desséché de Bâtarde, — bords de l'étang de la Châtre.

C^{nc} de Veilleins : Bords de l'étang de la Meunerie, — rouère de l'étang desséché du Lièvre, — rouère de l'étang desséché de la Pingottière.

C^{nc} de Vernou : Étang desséché aux Augères, — étang de Theillay.

C^{nc} de Villeherviers : *Étangs Bazin, Pineau*, etc.

C^{nc} de Marcilly-en-Gault : Étangs desséchés de la Prée, de la Gravelle, de Bièvre, — étang près Boisrenault sur les limites de Loreux.

Et encore communes de St-Viâtre, — Lassay, etc.,
etc.

977. E. acicularis R. Br. (*Sc. acicularis* L.)
Juin-août. — Bords des eaux, et des rivières
paisibles, c.c.

G. 405. RHYNOSPORA Vahl.

978. R. alba Vahl. Juillet-août. — Terrains
spongieux, bruyères et pacages marécageux, c.
C^{ne} de Lanthenay : Marais entre les étangs de
Nobière et de Courmin.

C^{ne} de Millançay : Marécages au-dessous de l'étang
de la Meunerie et à la queue de l'étang Lanoue,
— marécage à la queue de l'étang de Theillay.

C^{ne} de Pruniers : Marécages bordant la route dé-
partementale n° 1 entre Beauvais et les Quatre-
Roues.

C^{ne} de Veilleins : Abords de l'étang de Bordebure,
— fondrières du Pavillon, — bruyères spon-
gieuses au nord de Tréfontaine.

C^{ne} de Vernou : A.C. (Segret).

C^{ne} de Villeherviers : Bruyères humides bordant
la route entre le Portail et le Tournoux.

C^{ne} de Salbris : Bruyères des Rougerins, — près
tourbeux à Montboulan, — long prolongement
marécageux de la queue de l'étang de l'Ecluse.

C^{ne} de Gièvres : Terrains spongieux aux Petits-Étangs.

Se trouve encore communes de Lamotte-Beuvron, Chaon, Chaumont-sur-Tharonne, Vouzon, — Neung-sur-Beuvron, Villeny, — Marcilly-en-Gault, La Ferté-Imbault, Selles-St-Denis, St-Viâtre, Souesmes, Theillay, — Mur.

979. R. fusca Rœm. et Sch. (*Schænus fuscus* L.)
Juin-juillet. — Bruyères humides, terrains spongieux, c.

C^{ne} de Millançay : Au bas de la chaussée de l'étang de Mort-de-Soif en descendant jusqu'au ruisseau, — marécage à la queue de l'étang de Theillay.

C^{ne} de Pruniers : Pâtureau de la Petite-Robinière, — rive gauche de la Sauldre, au-dessus de fosses d'extraction entre les Quatre-Roues et Beauvais.

C^{ne} de Veilleins : Fondrières du Pavillon, — bruyères de l'étang des Veaux.

C^{ne} de Vernou : A la Noue, aux Braudières, sur la limite de Montrieux (Segret).

C^{ne} de Villeherviers : Bruyères humides à droite et à gauche de la route de Theillay entre le Portail et les Tourneux.

C^{ne} de Vouzon : Bruyères de l'étang de la Blinière près la fosse s'écoulant dans l'étang.

- C^{ne} de Neung-sur-Beuvron : Bords de l'étang de Vilcou.
- C^{ne} de Villeny : Prairie longeant la route de La Marolle à La Ferté-St-Cyr sur la rive droite du ruisseau alimentant l'étang de Courbantou.
- C^{ne} de La Ferté-Imbault : Fossé sud de la route de Romorantin à Theillay bordant des bruyères.
- C^{ne} de Marcilly-en-Gault : Étang près Boisrenaud sur la limite de Loreux, — bas-fonds marécageux bordant la route de Loreux à Marcilly au bas de la Brosse, — fossé du chemin longeant l'étang de Bièvre, etc.
- C^{ne} de St-Viâtre : Pentes spongieuses de la vallée du Néant, à droite de la route en allant de St-Viâtre à Chaumont-sur-Tharonne.
- C^{ne} de Theillay : Chambre d'emprunt bordant la route entre le pont du château de Rère et le bourg de Theillay.
- C^{ne} de Gy : Bords des marais dans les landes de Boureau et de Chênemoireau, etc.
- C^{ne} de Mur : Chambre d'emprunt bordant la route de Mur à Soings, etc.
- Je l'ai trouvé très abondant dans les bruyères des communes de Salbris, Pierrefitte et Souesmes, plus particulièrement dans le val de la Sauldre, et encore communes de Chaumont-sur-Tharonne, Yvoy-le-Marron, — Selles-St-Denis.

G. 406. CAREX L.

980. C. pulicaris. L. Mai-juin. — Prés et bruyères humides, fondrières, c.

C^{ne} de Pruniers : Bords de l'ancien étang Facy, — rive gauche de l'étang de Bâtarde, — bruyères de l'étang des Landes.

C^{ne} de Villeherviers : Prés de la Sauldre en amont du parc du Portail et au pont de Villeherviers.

C^{ne} de Veilleins : Bruyères spongieuses au nord de Tréfontaine.

C^{ne} de Gièvres : Parties spongieuses du pâtureau de la Grange de Rère, — *pré du Chêne-Rabâteux*.

C^{ne} de Gy : Landes de Chênemoireau et de Bou-Bureau, — fondrières au-dessus de l'étang Tardieu ou Lardilleux.

Abondant surtout dans les fondrières et bruyères humides des communes de Pierrefitte et Souesmes et encore communes de Loreux, — Chaumont-sur-Tharonne, Vouzon, — Maray, Villefranche, — Salbris, La Ferté-Imbault, St-Viâtre, Selles-St-Denis, Theillay, — Selles-sur-Cher, Mur.

981. C. disticha Huds. Mai-juin. — Prés humides, c.

- 982. C. Schreberi** Schrk. Avril-mai. — R.R.
C^{ne} de Villefranche-sur-Cher : Partie septentrionale d'un pré du val du Cher dépendant de la ferme des Granges et contigu à un pâtureau défriché de la Parconière.
- 983. C. vulpina** L. Mai-juin. — Fossés, bords des eaux, c.
- 984. C. muricata** L. Mai-juin. — Pâturieux, bords des eaux, c.
- 985. C. divulsa** Good. Mai-juin. — Bords des haies, bois, c.
- 986. C. paniculata** L. Mai-juillet. — Marécages tourbeux.
- C^{ne} de Vernou : Bords du Beuvron, rive gauche près et en aval du pont de Villeneuve.
- C^{ne} de Lamotte-Beuvron : Bords du ruisseau à la Saunerie.
- C^{ne} de Chaumont-sur-Tharonne : Prés spongieux au bas de la chaussée de l'étang des Morettes et au bas de la fontaine de St-Nicolas.
- C^{ne} de Vouzon : Marécages à Benoue.
- C^{ne} de Maray : Prés et ruisseaux tourbeux à Daluet, c.
- C^{ne} de Souesmes : Bas de la côte de la rive gauche de la Sauldre, entre le pont de Pierrefitte et

Falaze, dans le fossé marécageux qui longe la prairie, R.R.

C^{ne} de Gy : Bords du biez du moulin Tardieu, — marécages dans le pâtureau de ce moulin, — marécages dans le pâtureau du moulin Corbeau, — moulin de la Strèze, — marais de la rive droite de la Croisne au-dessus de Gy. c. dans toutes ces localités.

C^{ne} de Lassay : Marécage derrière la ferme du château du Moulin, R.R.

C^{ne} de Mur : Marécages et bruyères spongieuses au sud-est de l'étang Maré, c.

987. *C. elongata* L. (*C. multicaulis* Ehrh.) Mai-juin. — Bords des eaux, lieux marécageux.

C^{ne} de Villeherviers : Bords d'une mare dans le pâtureau de la Doubletère.

C^{ne} de La Ferté-Imbault : Bords du fossé d'écoulement de la grande pièce d'eau du parc du château de La Ferté-Imbault, c.

C^{ne} de Souesmes : Bas de la côte de la rive gauche de la Sauldre dans le fossé marécageux qui longe la prairie entre le pont de Pierrefitte et Falaze.

C^{ne} de Gy : Marais boisé, le 1^{er} à gauche du chemin après avoir passé le pont de la Croisne en venant de Piedsauvron, — marais boisé voisin de la Demanchère.

988. C. leporina L. Mai-juin. — Fossés, prés et bruyères humides, c.

Nota. — La variété *argyroglochin* Horn. a été récoltée par M. Franchet dans la commune de St-Julien, aux bords du ruisseau dans un bois sis au sud et près d'Olivet.

989. C. echinata Murr. (*C. stellulata* Good.) Mai-juin. — Terrains spongieux et fondrières, c.

Je l'ai trouvé communes de Rómorantin, Lanthenay, Millançay, Pruniers, Villeherviers, — Montrieux, Villeny, — Salbris, Marcilly-en-Gault, St-Viâtre, Selles-St-Denis, Pierrefitte, Souesmes, — Gièvres; Gy, Mur, etc.

990. C. remota L. Mai-juin. — Bords des ruisseaux, lieux humides et ombragés, c., notamment :

C^{ne} de Loreux : Fossés de la Moutonnerie, — haie d'un pré à l'angle des chemins de Rosière à la Gravelle et de Lavau à la Gravelle.

C^{ne} de Pruniers : Fossés du pâtureau des Granges.

C^{ne} de Villeherviers : Rive gauche du Grand-Fossé près la Doubletière.

C^{ne} de Chaumont-sur-Tharonne : Aulnaie du parc de Montevran.

C^{ne} de Langon : Parc de Préjeux.

C^{ne} de Maray : Fossés tourbeux à Daluet.

C^{ne} de St-Julien : Bois au sud et près d'Olivet, aux bords du ruisseau qui le borde.

C^{ne} de St-Loup : Bords du Roulier près la ferme du Roulier, c.c., — bords du ruisseau de la Grange.

C^{ne} de Villefranche : Ruisseau bordant au nord la grande pièce de pré de l'Escouriou, — ruisseau du val du Cher au bas du pont de Villebrette.

C^{ne} de Neung-sur-Beuvron : Bas du parc de Villemorand, — bois entre deux étangs vis-à-vis le Grand-Soupeau.

C^{ne} de Selles-St-Denis : Haie à St-Genou près les bords de la Sauldre.

C^{ne} de Gièvres : Fossés du val du Cher au bas de la chaussée du canal du Berry entre les ponts de l'Escouriou et de Jaugy.

C^{ne} de Gy : Marécages dans les pâtureaux du moulin Lardilleux et du moulin Corbeau, etc.

Je l'ai trouvé en outre communes de Chaon, Vouzon, Yvoy-le-Marron, — Châtres, — Montrieux, Villeny, — La Ferté-Imbault, Pierrefitte, Souesmes, — Selles-sur-Cher, Mur.

991. C. cyperoides L. Fin juillet à fin septembre. — Étangs mis à sec, sur les sables.

C^{ne} de Loreux : Étang Dernier mis à sec. 4 à 5 pieds seulement.

C^{ne} de St-Viâtre : Étang de Favelle mis à sec, A.C.

C^{ne} de Lassay : Étang Bezard mis à sec, C.C. A reparu tout aussi abondant en 1892, quand cet étang a de nouveau été mis à sec.

992. C. Goodenowii Gay. Juin. -- Prés humides, fondrières, bords des eaux, A.C.

C^{ne} de Veilleins : Fondrières du Pavillon.

C^{ne} de Vernou : Bords du Néant, rive gauche, près des Nardillais.

C^{ne} de Villeherviers : Prés bordant le Rantin à Queue-de-Loup, — prairies de la rive droite du Grand-Fossé près de son confluent.

C^{ne} de Selles-St-Denis : Environs de la Bronze dans la vallée de la petite Rère.

Je l'ai trouvé en outre communes de Chaumont-sur-Tharonne, — Souesmes, etc.

993. C. stricta Good. Avril-juin. — Étangs, bords des eaux, C.C.

994. C. acuta Fries. Mai-juin. — Bords des eaux, C.

995. C. glauca Scop. (*C. flacca* Schreb.) Mai-juin. — Bois frais, pâturages humides, C.

996. C. strigosa Huds. Mai-juin. — Bords des ruisseaux, R.R.

Cⁿe de St-Loup : Bords du Roulier près de la ferme du Roulier et surtout aux abords de la Fontaine-Chaude, R.

997. C. pallescens L. Mai-juin. — Bois, prés, A.C.

Cⁿe de Lanthenay : *Prés aux Etangs.*

Cⁿe de Millançay : Forêt de Bruadan.

Cⁿe de Pruniers : Pâtureau de la Petite Robinière.

Cⁿe de Villeherviers : Rive gauche de la Sauldre vis-à-vis Trécy.

Cⁿe de Châtres : Pâtureau de Lezouer.

Cⁿe de St-Julien : Bois à Olivet, — bois aux Terres-Rouges.

Cⁿe de St-Loup : Bois de la côte du Cher entre Sauveterre et St-Loup.

Cⁿe de Souesmes : Prairies de la rive gauche de la Sauldre près le pont de Pierrefitte, — prairies de la petite Sauldre en amont de Souesmes.

Je l'ai trouvé en outre communes de Loreux, — Maray, — La Ferté-Imbault, Selles-St-Denis, — Gy, Mur.

998. C. panicea Avril-juin. — Bruyères, pacages humides, c.

999. C. Buxbaumii Wahlenb. Mai-juin. — Prés humides.

Cⁿe de Romorantin : Prés aux Arrogantes, — prés aux Papillons, — val de la Sauldre, rive gauche, pré vis-à-vis les Granges, — val de la Sauldre, rive gauche, pré à Beauvais en aval de l'ancien étang de Beauvais au bas de la route départementale n° 1.

Cⁿe de Lanthenay : *Prés aux Étangs*, — bords du gardoir de l'étang de Courmin, — bords d'une fosse entre ce gardoir et la ferme de Courmin, — prés de la Nasse entre la 2^e et la 3^e arche, — prés de la Sauldre, rive droite, vis-à-vis le Portail.

Cⁿe de Loreux : Prés de la Beauce au-dessous de Pontaudran.

Cⁿe de Pruniers : *Prés de Longueville*, — pré bordant la route départementale n° 7 au bas de la chaussée de l'ancien étang du Ponceau, — pré à l'ouest de la route départementale n° 1, entre cette route et la Sauldre, un peu en amont des Quatre-Roues, — pré du presbytère de Pruniers, rive droite de la Sauldre, dans un bas-fond sur une petite étendue, — pré à la queue de l'étang de Bâtarde et au bas d'un gardoir, — pré de la rive gauche du Ru-des-Maulnes à la limite occidentale de la commune de Pruniers.

Cⁿe de Villeherviers : Prés de la rive gauche du

Rantin en amont du gué de Queue-de-Loup, — près de la Beauce en amont et en aval du Pont-Gitton, — *près au bas de l'étang Neuf et de son gardoir*, — près de la rive droite de la Sauldre au-dessous du pont de Villeherviers, — prairie de la rive droite de la Sauldre entre la route de Romorantin à Salbris et le pâtureau des Auchets, — pré au Colombier, — pré à Béjarie, — près contigus au pâtureau du Clos-Thion, — près bordant le Grand-Fossé en remontant de son confluent à la Doubletère, — près du Riau-Mabon depuis la Gouabinière jusqu'à son confluent, sur une longueur de plusieurs kilomètres, et plus particulièrement aux abords du chemin de la Fringale et surtout au-dessous de la Gouabinière, — pâtureau de Che-non, — les grands prés des Gasts, — près du Glandier entre le Glandier et la Renardière. (Dans toutes ces localités la plante est devenue moins abondante).

Cⁿe de Châtres : Pâtureau de Lezouer.

Cⁿe de Langon : Val de la petite Rère, rive gauche au-dessous du pont de la route de Selles-St-Denis à Mennetou, — pré bordant au sud le chemin de Putteville à Béjarie.

Cⁿe de Villefranche : *Près de la Bezardière bordant à l'est la route de Romorantin à Villefranche* (dé-

truits), — *près de la Lavanderie bordant au nord la route nationale n° 76*, — près de la Demanchère, — près de l'Épinière à Bouthiou.

C^{ne} de La Ferté-Imbault : Prairie entre le Naon et le bois dit les Glandées : 3 petits îlots sur la rive droite du Naon.

C^{ne} de Selles-St-Denis : Prés de la Beauce à Pontaudran, — prairie de la rive droite de la Sauldre, un peu en amont de l'ancien moulin de Sauldre, — chambre d'emprunt simulant un large fossé bordant la route de Selles-St-Denis à Mennetou et vaste prairie y contiguë entre les terres de la Bronze et la petite Rère.

C^{ne} de Souesmes : Prés de la rive droite de la petite Sauldre au bas de la Tuilerie, — près de la rive gauche de la petite Sauldre entre Monchauveux et la Sabaterie.

C^{ne} de Theillay : Prairie longeant des marnières au sud de la route de Romorantin à Theillay entre le pont près le château de Rère et le bourg de Theillay, — prairie de la Rère entre les Anneaux au bas duquel elles se trouvent et le moulin Sangette sis à l'extrême limite du département. (En remontant la vallée de la Rère dans le département du Cher, j'ai retrouvé le *Carex Buxbaumii* jusqu'au moulin de Danjon, commune de Nançay, et en amont de ce moulin,

mais je ne l'ai plus trouvé dans la partie de cette vallée traversée par la route de Nançay à Salbris).

C^{n°} de Billy : Bandes étroites de prairies bordant le Ru-des-Maulnes, principalement sur la rive gauche.

C^{n°} de Gièvres : *Près du Chêne-Rabâteux aux environs de la Berrerie*, — près entre la Grange de Rère et la route départementale n° 1, — près des Mottets bordant la route départementale n° 1, — près du Poulinat entre les moissons calcaires et la ferme, — près au bas de la Planche-Morand entre le canal du Berry et la route de Villefranche à Gièvres, — près de la Morandière entre le canal du Berry et le Cher, — *près du val du Cher bordant la route de Gièvres à Chabris un peu au-dessous du pont du canal du Berry et à l'ouest de cette route.*

C^{n°} de Gy : Prés de la rive gauche de la Croisne au-dessous de la route de Romorantin à Gy, — pré voisin de la Demanchère et de marécages sis sur la rive droite de la Croisne.

La rareté de cette espèce qui, depuis la perte de l'Alsace, ne se trouve plus en France que sur le mont Bayard (Hautes-Alpes) et aux environs de Romorantin, m'a déterminé à indiquer toutes les localités où je l'ai observée, même celles d'où la culture l'a fait disparaître. Ces localités

sont situées dans 16 communes, dont 15 dans l'arrondissement de Romorantin et 1 du département du Cher. Elles occupent une bande de terrain longue d'environ 48 kilomètres sur 12 de large dans sa plus grande largeur, et courent de l'est-nord-est à l'ouest-sud-ouest de Souesmes et Nançay à Billy, point le plus occidental. Cette bande de terrain déverse ses eaux dans la Sauldre et les affluents de la Sauldre, sauf quelques localités des communes de Gièvres et Villefranche qui les déversent directement dans le Cher, rive droite.

1000. C. præcox Jacq. (*C. verna* Vill., *C. umbrosa* Host.) Avril-mai. — Pelouses, bois, landes, c.

Je l'ai trouvé à bractées très développées et à écailles longuement mucronées.

C^{ne} de Villeherviers : Pré de la rive droite du Riau-Mabon à la Gaillardière.

1001. C. tomentosa L. Mai-juin. — Bois et prés humides principalement dans les terrains calcaires, A.C.

C^{ne} de Romorantin : Prés aux Arrogantes.

C^{ne} de Lanthenay : *Prés aux Etangs*.

C^{ne} de Pruniers : Pré à Longueville, — bois de l'Abbaye.

C^{ne} de Villeherviers : Prés à Queue-de-Loup, —
près de la Sauldre en amont du parc du Portail,
— près du Riau-Mabon.

C^{ne} de Langon : Pâtureau de Nocfond.

C^{ne} de St-Loup : Bois de Laumont.

C^{ne} de Villefranche : *Pré de la Bežardière* (mis en
culture), — pré entre le canal du Berry et la
route nationale n^o 76, — pré de la Demanchère,
— pré de Bouthiou.

Je l'ai trouvé en outre communes de Maray, —
Gièvres, Gy, — Thésée.

1002. C. pilulifera L. Mai. — Bois, bruyères,
c.

1003. C. sylvatica Huds. (*C. patula* Scop.) Mai-
juin. — Pâturaux, bois, A.C., notamment :

C^{ne} de Villeherviers : Ile de Trécy.

C^{ne} de Maray : Bois de Bel-Air contigu à la prairie
de Doulçay.

C^{ne} de St-Julien : Garenne de Valette, — bois
d'Olivet.

C^{ne} de St-Loup : Bois de la rive droite du ruisseau
de la Grange et particulièrement bois du Fon-
dereau.

C^{ne} de Selles-sur-Cher : Bois au bas de l'écluse
qui précède le pont-canal.

C^{ne} de Souesmes : Bois dans le val de la petite Sauldre en amont du bourg de Souesmes.

C^{ne} de Gièvres : *Bois de la Grange de Rère* (défriché), du Poulinat, etc.

C^{ne} de Châtillon-sur-Cher : Bois de la Cave.

1004. C. flava L. Juin-juillet. — Prairies humides, A.C.

C^{ne} de Villeherviers : Prairies du Riau-Mabon à son confluent.

C^{ne} de Millançay : Fondrières à la queue de l'étang de Lanoue, avec bractées dressées.

C^{ne} de Gy : Pâtureau marécageux du moulin Corbeau.

Je l'ai trouvé en outre communes de Veilleins, — La Marolle, — Souesmes.

1005. C. Ederi Ehrh. Juin-août. — Bords des étangs et marais, C.C.

1006. C. Hornschuchiana Hop. Mai-juin. — Prés et pacages humides, C.

C^{ne} de Lanthenay : *Prés aux Etangs, où je l'ai récolté avec une tige rameuse.*

C^{ne} de Pruniers : Pré des Verrières, — bords de l'étang de Bâtarde.

C^{ne} de Villeherviers : Prés de Béjarie, — prés du val de la Sauldre, — pâtureau du Clos-Thion

près les Fontenils, — près du Riau-Mabon, —
pacage à l'entrée des grandes marnières des
Roches.

C^{ne} de Langon : Val de la petite Rère, rive gauche,
où je l'ai récolté à épi gynobasique au bas du
pont de la route de Mennetou à Selles-St-Denis.

C^{ne} de Gièvres : *Pré du Chêne-Rabateux voisin de
la Berrerie.*

C^{ne} de Gy : Prés des bords de la Croisne.

Je l'ai trouvé en outre communes de Loreux,
Vernou, — Lamotte-Beuvron, Chaumont-sur-
Tharonne, Vouzon, — Mennetou, — Salbris,
La Ferté-Imbault, St-Viâtre, Selles-St-Denis,
Souesmes, Theillay, — Mur.

1007. C. fulva Hop. Juin. -- Prés, R.

C^{ne} de Pruniers : Prairie spongieuse près et à
l'est de Bâtarde.

C^{ne} de Villeherviers : Pâtureau du Clos-Thion
près des Fontenils.

C^{ne} de Salbris : Bords du Naon près la passerelle
posée à l'extrémité du chemin faisant suite à
l'allée du château du Chesne.

C^{ne} de Souesmes : Prairie de la Boute-Morte bor-
dant à l'est la route de Souesmes à Pierrefitte
et spécialement aux bords du petit ruisseau qui
la traverse et se jette dans la Boute-Morte.

C^{ne} de Selles-St-Denis : Vallée de la petite Rère, rive droite, au bas de la route de Selles-St-Denis à Mennetou.

1008. *C. distans* L. Mai-juin. — Prés humides, fossés, c.

1009. *C. binervis* Smith. Juin-juillet. — Pacages spongieux, R.R.

C^{ne} de Mur : Pacages spongieux bordant la route au bas de la chaussée de l'étang Maré, R.R.

1010. *C. punctata* Gaud. Mai-juin. — Pacages tourbeux, R.R.

C^{ne} de Maray : Pacages tourbeux et marécageux à Daluet au sud des bâtiments.

1011. *C. lævigata* Sm. (*C. biligularis* D.C.) Mai-juin. — Fondrières et marécages.

C^{ne} de Chaumont-sur-Tharonne : Aulnaie du parc de Montevran, -- prés spongieux au bas de l'étang des Morettes.

C^{ne} de Vouzon : Marécages à Benoue, — sources de la Canne.

C^{nes} de Neung et de Montrieux : Bords du ruisseau qui, à Villemorand, sépare les communes de Neung et de Montrieux.

C^{ne} de Montrieux : Bois spongieux bordant la

route de Vernou à Dhuizon près la route de Bracieux à Neung.

C^{ne} de Pierrefitte : Bois de la rive droite de la Sauldre au-dessous de la Gravette, — bois spongieux bordant les prés de la rive droite de la Sauldre en amont de l'ancien moulin des Bois.

C^{ne} de Souesmes : Pentes spongieuses et boisées de la rive gauche de la Sauldre en amont et en aval du pont de Pierrefitte, — marécages tourbeux de la petite Sauldre en se rapprochant des limites du département, — bois marécageux traversé par le ruisseau du Marais à Boisrosé, — pentes marécageuses et boisées entre la route de Souesmes à Ménestréol et la petite Sauldre.

C^{ne} de Gy : Fondrières à deux endroits voisins du moulin Tardieu ou Lardilleux, — pâtureau du moulin Corbeau au milieu des *Osmunda regalis*, c.

C^{ne} de Mur : Marécages boisés et tourbeux au-dessous de l'étang Maré, c.

1012. C. pseudocyperus L. Juin-juillet. — Bords des eaux et fossés marécageux, A.C.

C^{ne} de Romorantin : Rouère de l'ancien étang de Beauvais.

C^{ne} de Millançay : Ruisseau servant de limite à la commune de Millançay depuis l'étang de Lanoue jusqu'à l'étang de Theillay.

- C^{ne} de Veilleins : Rouère de l'ancien étang Poulet, — bas de la chaussée de l'étang du Pavillon.
- C^{ne} de Villeherviers : Fossé traversant le chemin du bourg au pont sur la Sauldre, — bords du Grand-Fossé au-dessous de la Doubletière.
- C^{ne} de Maray : Ruisseaux tourbeux à Daluet.
- C^{ne} de Villefranche : Contre-fossés et bords du canal du Berry entre Villebrette et l'Escouriou, fossé s'écoulant dans le marais Mazas.
- C^{nes} de Neung et de Montrieux : Ruisseau au bas de Villemorand et séparant les deux communes.
- C^{ne} de Villeny : Rive droite du ruisseau alimentant l'étang de Courbantou.
- C^{ne} de Selles-sur-Cher : Bords du canal du Berry.
- C^{ne} de Billy : Bords de la Sauldre au moulin de Larey.
- C^{ne} de Gièvres : Bords du canal du Berry et dans ses contre-fossés, principalement à l'entrée des bois des Nouiës.
- C^{ne} de Gy : Un des nombreux marais de la rive droite de la Croisne voisin de la Demanchère et peuplé de saules.
- C^{ne} de Lassay : Mare derrière la ferme du château du Moulin.
- C^{ne} de Mur : Mare au moulin Corbeau.
- C^{ne} de Soings : Autour du lac.

1013. C. ampullacea Good. (*C. rostrata* With.)

Mai-juin. — Étangs marécageux, R.R.

C^{ne} de Chaumont-sur-Tharonne : Rive droite de l'étang du moulin de Lamotte.

C^{ne} de Neung-sur-Beuvron : Étang de Vilcou, où je l'ai récolté à un moment où cet étang était à sec.

1014. C. vesicaria L. Mai-juin. — Bords des eaux, marécages, c.c.**1015. C. paludosa** Good. (*C. acutiformis* Ehrh.)

Mai. — Bords des eaux, c.

Nota. --- Je possède, récolté par M. Rimboux dans la petite île des Brésolles, commune de Pruniers, la var. *Kochiana* (*C. Kochiana* D.C.), mais je ne l'y ai pas trouvée.

1016. C. riparia Curt. Mai-juin. --- Bords des rivières, canaux, ruisseaux, c.

Je l'ai trouvé en 1861 à épi supérieur androgyne assez commun aux bords de la Croisne entre le gué et le pont de Gy.

1017. C. pseudo-nutans Boreau. (*Carex acuminata* Reich., *Icones floræ Germ.*, VIII, tab. 257 n^o 645). Mai-juin. --- Marécages inondés,

R.R.

C^{ne} de Selles-St-Denis : Bas-fonds d'un pâtureau

découvert longeant au sud le chemin de Selles-St-Denis à Veur, au sud-ouest de la ferme de Sauldre.

Fleurit rarement et seulement quand le bas-fond marécageux où il végète est inondé. Je le considère comme un hybride du *C. paludosa* dont il a l'aspect et du *C. birta* ou du *C. filiformis*, tous habitants de la contrée bien qu'à quelque distance. J'ai découvert ce *Carex* en mai 1869 et je l'ai envoyé sec puis vivant à M. Boreau qui y voyait incontestablement, m'écrivait-il (lettres des 15 mars 1870, 11 juin et 30 septembre 1873), le *Carex acuminata* figuré par Reichenbach dans ses *Icones fl. Germ.*, mais comme Reichenbach a reconnu que le *Carex acuminata* de ses *Icones* n'est pas celui de Willdenow, M. Boreau l'a inscrit dans son manuscrit sous le nom de « *Carex pseudo-nutans* Bor., *Carex acuminata* Reich., *Icon. Germ. Cyp.* fig. 645 ! *Carex nutans-procerior*, id. p. 27 et 28. » La description est suivie de l'observation suivante : « Le fruit constamment hérissé le distingue des *C. paludosa* et *C. nutans* dont il a l'aspect. Son port est plus raide, ses feuilles plus étroites, ses épis plus longs, ses fruits plus striés le distinguent aussi du *Carex filiformis*. » Mais M. Boreau ne saurait admettre que la vacuité des akènes soit un signe certain d'hybridité.

Hybride ou non, ce *Carex* me paraît nouveau pour la flore de France.

Voici la description que j'ai faite sur le vif :

Souche : Longuement traçante.

Tige : Raide, haute de 6 à 7 décimètres, striée, lisse dans le bas, rude et à angles aigus dans le haut.

Feuilles : Carénées, très aiguës, scabres sur les bords, atteignant ou dépassant les épis.

Épis mâles : 3 à 4, bruns, aigus, dressés, rapprochés.

Épis femelles : 2, rarement 3, bruns, dressés, rapprochés entre eux et des épis mâles, le supérieur sessile, l'inférieur brièvement pédonculé.

Bractées : Non engainantes, foliacées, rudes, striées, celle de l'épi inférieur atteignant ou dépassant les épis mâles.

Écailles des épis : Brunnes à carène colorée se prolongeant en mucron, celles des épis mâles obtuses dans le bas, aiguës dans le haut, celles des épis femelles aiguës, atteignant ou dépassant les utricules.

Utricules : A 3 stigmates, velus, nerviés, ovoïdes, atténués insensiblement en un bec court.

Akènes : Constamment avortés.

1018. C. filiformis L. Juin. — Marécages, bords des eaux marécageuses.

- C^{ne} de Lanthenay : Gardoir de l'étang de Courmin.
- C^{ne} de Pruniers : *Marais Chaunet*.
- C^{ne} de Villeherviers : Prés de la Chansonnerie, sur la rive droite de la Sauldre, — pré du Portail, en amont du parc sur la rive gauche du Riau-Mabon.
- C^{ne} de Chaumont-sur-Tharonne : Étang du moulin de Lamotte, — étang de Quibus, c.c.
- C^{nes} de Langon et Selles-St-Denis : Val de la petite Rère à droite et à gauche de la route de Selles-St-Denis à Mennetou. Dans les années humides les prairies en étaient littéralement couvertes ; il tend à disparaître depuis que la petite Rère est curée.
- C^{ne} de Selles-St-Denis : Fossé longeant l'étang de Lanoue, rive gauche, et gardoir de cet étang.
- C^{ne} de Salbris : Prolongement marécageux de la queue de l'étang de l'Ecluse, — bords du Naon en amont du pont construit sur le prolongement du chemin du château du Chesne.
- C^{ne} de Villefranche : Prés entre Bouthiou et l'Épinière.
- C^{ne} de Souesmes : Bords de la Boute-Morte dans un pré bordant l'ancien chemin de Pierrefitte à Souesmes, — rive gauche de la petite Sauldre entre le moulin de la Fosse-aux-Loups et la

limite du département de Loir-et-Cher, — vallée de la Boute-Morte à l'ouest de la route de Souesmes à Brinon.

C^{ne} de Theillay : Prairie de la Rère entre les Anneaux et le moulin de Sangette.

C^{ne} de Gièvres : *Fossé dans le Pré du Chêne-Rabâteux.*

C^{ne} de Gy : Marais dans les landes de Chênemoireau et de Boureau, — marais de la rive droite de la Croisne entre le bourg de Gy et la Demanchère.

1019. C. hirta L. Mai-juin. — Lieux humides et sablonneux, c.

Autres Espèces de Loir-et-Cher à rechercher :

SCIRPUS COMPRESSUS Pers. Commune de Celettes et Huisseau-en-Beauce, arr. de Blois et Vendôme (Franchet et Nouel).

CAREX LIGERICA Gay. Avaray, arr. de Blois (Roger).

CAREX PARADOXA Willd. St-Lubin, arr. de Blois (Franchet).

CAREX TERETIUSCULA Good. Sargé, arr. de Vendôme (Legué).

CAREX MAXIMA Scop. Ruisseau d'Aigues-Vives, commune de Faverolles, arr. de Blois (moi-même).

CAREX DEPAUPERATA Good. Commune de Seur, arr. de Blois (Franchet).



F. CXI. GRAMINEÆ JUSS.

G. 407. LEERSIA Soland.

1020. L. oryzoides Soland. (*Phalaris oryzoides* L.) Juillet-septembre. — Bords des eaux, c., notamment :

C^{ne} de Loreux : A Bellefontaine, mare bordant la route.

C^{ne} de Vernou : Bords de la Bonneheure aux Augères, -- bords du Néant à Villeneuve.

C^{ne} de Villeherviers : Bords de la Sauldre à Trécy et au-dessous, — bords de la Rère au-dessous du pont de la route de Romorantin à Theillay.

C^{ne} de Chaon : Bords du Beuvron, rive gauche en amont et près du pont de la route de Vouzon à Pierrefitte.

C^{ne} de Mennetou : Bords du canal du Berry, rive droite, en amont du pont du canal à Mennetou.

C^{ne} de Villefranche : Bords du canal du Berry entre les ponts de Villebrette et de l'Escouriou, — île Delaune, aux bords d'un fossé.

- C^{ne} de La Ferté-Beauharnais : Bords du Beuvron à La Ferté-Beauharnais.
- C^{ne} de La Ferté-St-Cyr : Ruisseau traversant la route départementale n^o 13 à la sortie d'un étang.
- C^{ne} de Salbris : Prolongement marécageux de la queue de l'étang de l'Ecluse.
- C^{ne} de Marcilly-en-Gault : Fossé d'écoulement au bas de la chaussée de l'étang de Bièvre, — fossé longeant des marécages à la queue de l'étang de la Gravelle, — bords de l'étang de Pointillon, — bords de l'étang de l'Aulnay.
- C^{ne} de Pierrefitte : Ile de la Sauldre à Maubertin, — bords la Boute-Vive entre le pont et le gué de Cerbois.
- C^{ne} de St-Viâtre : Ruisseau s'écoulant de l'étang de l'Artrée.
- C^{ne} de Souesmes : Bords de la petite Sauldre près du Réau.
- C^{ne} de Theillay : Ruisseau entre le bourg et le chemin de fer.
- C^{ne} de Gièvres : Bords du canal du Berry en aval et près le pont de l'Escouriou, etc., — fosses près et à l'ouest de la Prévostière.
- C^{ne} de Gy : Bords de la Croisne près de Pied-sauvron, etc.

C^{ne} de Thésée : Les bords du Cher près du bac.
Je l'ai trouvé encore communes de Selles-St-Denis,
— Lassay, Meusnes, etc.

G. 408. PHALARIS L.

1021. P. arundinacea L. Juin-juillet. —
Bords des eaux, c.

G. 409. ANTHOXANTHUM L.

1022. A. odoratum L. Avril-mai. — Prés,
pelouses, bois, c.c.

1023. A. Puelii Lec. et Lam. Juin-juillet. —
Moissons des terrains sablonneux et frais, c.c.

G. 410. MIBORA P. Beauv.

1024. M. verna P. Beauv. (*Agrostis minima* L.,
Mibora minima Coss. et Germ.) Mars-mai. —
Lieux sablonneux et incultes, c.c.

G. 411. CRYPSIS Schrad.

1025. C. alopecuroides Schrad. Août -
octobre. — Terrains gras et frais, R.R.

C^{ne} de Langon : Val du Cher, rive droite, en regard
d'Olivet, et chemin faisant suite à celui des
Tréchis.

C^{ne} de St-Loup : Grèves du Cher, rive gauche, en
face de l'église de St-Loup.

C^{ne} de Villefranche : Bords du Cher, à l'abreuvoir

de Villebrette et bords d'un marécage près le pont du canal à Villebrette.

G. 412. PHLEUM L.

1026. P. pratense L. Juin-juillet. — Prés, pacages, c.c.

1027. P. Boehmeri With. (*Phalaris phlcoides* L., *Chilochloa Boehmeri* P.B.) Juin-juillet. — Terrains calcaires, r.

C^{ne} de Billy : Carrières du Tertre-Blanc.

C^{ne} de Gièvres : Terrains calcaires et incultes bordant la route départementale n^o 1 vers la Colinière, à 9 kilomètres de Romorantin, r.r.

C^{ne} de Soings : Coteaux au nord et au nord-ouest du lac.

G. 413. ALOPECURUS L.

1028. A. pratensis L. Mai-juin. — Prés, c.c.

1029. A. agrestis L. Mai-juin. — A.c., mais dans les moissons des terrains calcaires surtout, ainsi :

C^{ne} de Pruniers : Moissons de la Besaudière, de la Maison-Blanche, etc.

1030. A. geniculatus L. Mai-juillet. — Fossés, étangs desséchés, c.

1031. A. fulvus Smith. (*A. paludosus* Mert et K.) Mai-juillet. — Fossés, étangs desséchés, c.

G. 414. **SETARIA P.** Beauv.

1032. S. glauca P. Beauv. (*Panicum glaucum* L.) Août-septembre. — Cultures, champs après la moisson, A.C.

C^{ne} de Pruniers : Terre de la Gascetière dominant la route départementale n^o 1, — terres de la rive droite de la Sauldre en amont de Champleroy, — cultures à la Cornuère et à la Besaudière.

C^{ne} de Villeherviers : Terre contiguë au gardoir de la Chansonnerie, — terre entre la Rère et la Doubletierre.

C^{ne} de Langon : Val du Cher.

C^{ne} de Villefranche : Jardin de Montauger.

C^{ne} d'Orçay : Jardins du bourg.

C^{ne} de Gièvres : Cultures de la Grange de Rère bordant la route de Chabris, — rive droite du Cher près Claveau.

1033. S. viridis P. Beauv. (*Panicum viride* L.) Juillet-octobre. — Cultures, jardins, c.

1034. S. verticillata P. Beauv. (*Panicum verticillatum* L.) Juillet-août. — Cultures, jardins, c.

G. 415. **PANICUM L.**

1035. P. Crus-Galli L. Juillet-août. — Fosses, lits des étangs mis à sec, c.

Avec ou sans arêtes.

1036. P. sanguinale L. (*Digitaria sanguinalis* Scop., *Dactylon sanguinale* Vill.) Juillet-octobre. — Vignes, cultures, c.

Var. *ciliare* (*Panicum ciliare* Retz.)

C^{ne} de Billy : Vignes au Tertre-Blanc.

1037. P. glabrum Gaud. (*Digitaria glabra* Rœm. et Sch., *Digitaria filiformis* Kœl.) Août-septembre. — Alluvions, champs sablonneux, A.C., notamment :

C^{ne} de Romorantin : Pied du mur de l'hospice aux bords du chemin de Pruniers, — terres bordant la route de Villefranche.

C^{ne} de Lanthenay : Culture à la Pesnière.

C^{ne} de Villefranche : Val du Cher.

C^{ne} de Soings : Champs au nord-ouest du lac, etc.

G. 416. CYNODON Pers.

1038. C. dactylon Pers. (*Panicum dactylon* L., *Digitaria dactylon* Scop.) Juillet-août. — Lieux secs et sablonneux, c.

G. 417. ANDROPOGON L.

1039. A. ischæmum L. Juillet-août. — Terres calcaires ou voisines du calcaire, R.R.

C^{ne} de Lanthenay : Marnières de Grangeneuve vers l'extrémité nord-nord-ouest de ces mar-

nières, R.R. (découvert par le facteur-rural M. Barry.)!

Cⁿe de Gièvres : Chemin bas de la Loge, — *terrains mouvementés bordant au nord la route de Villefranche à Gièvres près la Planche-Morand, à 1 kilomètre du bourg.*

Cⁿe de Soings : Pentes dominant l'ancien chemin de Soings à Contres au nord-ouest du lac.

Cⁿe de Noyers : Carrières de Belleruche.

G. 418. PHRAGMITES Trin.

1040. P. communis Trin. (*Arundo Phragmites* L.) Juillet-septembre. — Bords des eaux, c.

G. 419. CALAMAGROSTIS Roth.

1041. C. Epigeios Roth. (*Arundo Epigeios* L.) Août-septembre. — Haies, bois, pâturages frais, c. surtout dans les terrains calcaires ou argileux.

G. 420. AGROSTIS L.

1042. A. alba L. Juillet. — Bruyères et pacages humides, c.

1043. A. vulgaris With. (*A. stolonifera* L.) Juin-juillet. — Pelouses, prés, c.

1044. A. canina L. Juin-juillet. — Prés humides, bords des étangs, c.

1045. A. Spica-venti L. Juillet. — Moissons, c.

1046. A. interrupta L. (*Apera interrupta* P.B.)
Juin. — Moissons, chemins peu fréquentés,
R.R.

C^{ne} de Lanthenay : Vignes aux Verdons, — moissons des Étangs bordant le chemin de la Malicorne, — chemin de la forêt, — chemin entre des vignes et la partie méridionale des tailles du Lieu.

C^{ne} de Billy : Carrières du Tertre-Blanc.

C^{ne} de Soings : Ancien chemin de Contres. --- coteau à l'ouest du lac.

C^{ne} de Noyers : Chemin bas au sud de la forêt de Grosbois à l'est et près des carrières de Belle-roche.

G. 421. GASTRIDIVM Gaud.

1047. G. lendigerum Gaud. (*Milium lendigerum* L.) Août-septembre. — Terres incultes ou dépouillées de leurs récoltes, R.R.

C^{ne} de Pruniers : Terre bordée au nord et à l'ouest par le pâtureau de la Chapelle.

C^{ne} de Vernou : Terres entre l'Artivière et la Maison-Neuve.

C^{ne} de Langon : Val du Cher, terre à l'angle de

deux chemins presque vis-à-vis la ferme des
Brossards.

C^{ne} de Châtillon-sur-Cher : Rive droite de la
Sauldre, dans le voisinage de la Cave, coteau
dominant la vallée.

G. 422. ANTINORIA Parl.

1048. A. agrostidea Parl. (*Airopsis agrostidea*
D.C.) Juin-août.— Bords des mares et surtout
des étangs, c.c.

C^{ne} de Romorantin : Bords d'une fosse dans les
bruyères de Chat-Lièvre.

C^{ne} de Lanthenay : Queue de l'étang de Courmin,
— marais au bas de la chaussée de Courmin,
— bords de l'étang de Nobière, — gardoir de
l'étang Lanoue, — fosses entre les tailles du
Lieu et la route de la forêt.

C^{ne} de Pruniers : Bords des étangs de la Cornuère,
de Longueville, de Bâtarde.

C^{ne} de Veilleins : Bords des étangs du Lièvre, de
l'Ardrole, Fleury, de la Pingottière, etc.

C^{ne} de Souvigny : Étang de Souvigny à la Chaussée.

C^{ne} de Vernou : Étang du Chant-des-Bois, etc.

C^{ne} de Selles-St-Denis : Fossé longeant au nord
la route départementale n^o 11 entre les bornes
12 et 13.

C^{ne} de Gièvres : *Marais de Villefondue*.

C^{ne} de Lassay : Petit étang dans les bruyères près et à l'est du château du Moulin.

C^{ne} de Mur : Étangs du bourg, — étangs de la ferme de la Chaussée, etc.

Je l'ai trouvé en outre communes de Loreux, — Neung-sur-Beuvron, — Salbris, Marcilly-en-Gault, St-Viâtre, — Gy, etc., etc. Je crois que tous les étangs de Sologne possèdent l'*Antinoria agrostidea*.

G. 423. CORYNEPHORUS L. Beauv.

1049. C. canescens L. Beauv. (*Aira canescens* L.) Juin-juillet. -- Sables incultes, c.

G. 424. AIRA L.

1050. A. caryophylla L. Juin. — Pelouses, moissons maigres, c.

Var. *divaricata* (*A. patulipes* Jord.)

Est à peine une variété, je l'ai trouvée commune de Romorantin.

1051. A. multiculmis Dum. (*A. aggregata* Tim.) Juin. — Talus des fossés, moissons, A.C.

C^{ne} de Romorantin : Talus d'un fossés aux Crottés.

C^{ne} de Villeherviers : Talus de fossé du chemin longeant le parc des Roches.

C^{ne} de Langon : Moissons bordant la prairie de la rive gauche de la petite Rère en amont du pont de la route de Mennetou à Selles-St-Denis.

C^{ne} de Villefranche : Moissons bordant la route de Romorantin à Villefranche.

C^{ne} de St-Viâtre : Moissons bordant l'étang Neuf.

C^{ne} de Gy : Moissons bordant la route de Gy à Rougeou, à 1 kilomètre à peine du bourg de Gy.

1052. A. præcox L. (*Avena præcox* P. de B.)

Mai-juin. — Terrains frais et sablonneux, A.C.

C^{ne} de Lanthenay : Clairières de pins à Queue-de-Loup.

C^{ne} de Millançay : Bords d'un taillis du Pâtis longeant la route départementale n° 1.

C^{ne} Pruniers : Queue de l'ancien étang du Ponceau, — bois de pins bordant le chemin de Romorantin à Bâtarde.

C^{ne} de Villeherviers : Terrains sablonneux à Queue-de-Loup.

C^{ne} de Gy : Anciennes bruyères de Boureau.

G. 425. DESCHAMPSIA P. Beauv.

1053. D. caespitosa P. Beauv. (*Aira caespitosa*

L.) Juillet. — Bruyères, fossés, bois frais, c.

1054. D. Thuillieri G.G. (*Aira discolor* Thuill.,

Aira uliginosa Weib.) Juin-juillet. — Fossés, marécages, queues des étangs, c.

C^{ne} de Lanthenay : Marais et étangs des fermes de Courmin et des Bruyères, — *gardoir de l'étang Lanoue*.

C^{ne} de Loreux : Queue de l'étang de Cantinet.

C^{ne} de Millançay : Bords de l'étang de Malzoné, de l'étang Pondeux, etc.

C^{ne} de Veilleins : Queue de l'étang Fleury.

C^{ne} de Villecherviers : *Bords des étangs Bazin, des Gasts, Preneau*.

C^{ne} de Selles-St-Denis : Prairie marécageuses de la rive droite de la petite Rère au bas et en aval de la route de Selles-St-Denis à Mennetou, c.c. avant le curage de la petite Rère.

C^{ne} de Gy : Bords des marais dans les landes de Chênemoireau, etc.

C^{ne} de Lassay : Bords de l'étang Neuf.

Je l'ai trouvé encore communes de Vernou, — Neung-sur-Beuvron, — Salbris, Marcilly-en-Gault, St-Viâtre, Souesmes, etc.

1055. D. flexuosa Gris. (*Aira flexuosa* L.)
Juillet. — Bois, bruyères, c.

G. 426. AVENA L.

1056. A. fatua L. Juin. — Prés, moissons, a.c., ainsi :

C^{ne} de Pruniers : Prés de l'Aubraye.

C^{ne} de Châtillon-sur-Cher : Bords des moissons du chemin bas entre le pont de Sauldre et la Cave.

1057. A. pubescens L. Juin. — Prés, bois, bruyères, A.C., ainsi :

C^{ne} de Romorantin : Chemin voisin des anciennes marnières des Monteaux.

C^{ne} de Pruniers : Pré de la cure appelé pré Vallois, — bords de la Sauldre, rive droite, au sud des Verrières.

C^{ne} de Villeherviers : Pré de la Gaillardière entre le Riau-Mabon et un bois.

C^{ne} de Selles-sur-Cher : Bois taillis traversé par la route de Selles à Blois entre Selles et la Sauldre.

C^{ne} de Gièvres : Lisière septentrionale du bois du Poulinat.

C^{ne} de Soings : Coteau au nord-ouest du lac dominant l'ancien chemin de Soings à Contres.

1058. A. pratensis L. Juin. — Coteaux secs des terrains calcaires, R.R.

C^{ne} de Billy : Carrières du Tertre-Blanc au nord de la route de Selles-sur-Cher à Billy.

C^{nes} de Billy et Châtillon-sur-Cher : Chemin limitant ces deux communes près et au nord de la route nationale n° 76.

G. 427. ARRHENATHERUM Mert. et K.**1059. A. elatius** Mert. et K. (*Avena elatior* L.)

Juin-juillet. — Haies, buissons, moissons, prés, c.

Var. *bulbosum* (*Arrhen. bulbosum* Gaud., *Avena bulbosa* Willd.) — Moissons calcaires, r.

C^{ne} de Pruniers : Moissons calcaires de la Besau-
dière et de la Maison-Blanche.

Nota. — J'ai reçu cet *Arrh. bulbosum* des terres
de Villeneuve, commune de Vernou, mais je
ne l'y ai pas vu.

G. 428. TRisetum P. Beauv.**1060. T. flavescens** P. Beauv. (*Avena flaves-*

cens L., *Trisetum pratense* Pers.) Juin. — Prés
secs, c.

G. 429. HOLCUS L.**1061. H. lanatus** L. (*Avena lanata* Kœl.) Juin-

juillet. — Prés, c.

1062. H. mollis L. (*Aira mollis* Kœl.) Juillet.

— Prés, moissons, bois de pins, c.

G. 430. KCELERIA Pers.**1063. K. cristata** Pers. (*Aira cristata* L., *Poa*

cristata Willd.) Juin. — Pelouses sèches, bru-
yères, A.C., notamment :

C^{ne} de Romorantin : *Bruyères des Monteaux* (dé-
frichées).

- C^{ne} de Millançay : Ados du fossé méridional du taillis bordant la route départementale n° 1 sur la hauteur du Pâtis.
- C^{ne} de Pruniers : Bords du chemin entre les Bré-solles et le pont de Pruniers, — petit pâtureau de la Cornuère, — anciennes marnières de la Pomerie.
- C^{ne} de Villeherviers : Bas de la côte à l'est du parc du Portail.
- C^{ne} de Villefranche : Pelouses près Ste-Marthe.
- C^{ne} de Gièvres : Bords du chemin de la Loge en se rapprochant des affleurements calcaires.

G. 431. CATABROSA P. Beauv.

1064. C. aquatica P. Beauv. (*Aira aquatica* L.)

Juin. — Marécages, bords des eaux, A.R.

- C^{ne} de Millançay : Ruisseau dans la prairie de Villeloup près la fontaine, — tourbières à la queue de l'étang de Theillay.
- C^{ne} de Maray : Ruisseaux tourbeux à Daluet.
- C^{ne} de Gièvres : Fondrières bordant la route de Pruniers à Chabris et contiguës au pâtureau de la Grange de Rère.
- C^{ne} de Soings : Bords du lac vers le nord.
- C^{ne} de Chémery : Fontaine du ruisseau de Grenouillet.

G. 432. GLYCERIA R. Br.

1065. G. fluitans R. Br. (*Festuca fluitans* L.)
Mai-juin. — Fossés inondés, mares, c.

1066. G. plicata Fries. Juin. — Fossés tourbeux, R.R.

C^{ne} de Maray : *Fossé au sud et au bas de la Pe-laudière*, — fossés tourbeux à Daluet.

1067. G. aquatica Wahl. (*S. spectabilis* M. et K., *Poa aquatica* L.) Juin. — Bords des eaux, A.C., ainsi :

C^{ne} de Romorantin : Bords de la Sauldre.

C^{nes} de Villefranche et de Gièvres : Bords du canal du Berry.

G. 433. POA L.

1068. P. annua L. Avril-octobre. — Cultures, pelouses, cours, rues, c.c.

1069. P. nemoralis L. (*Poa cinerea* Vill.)
Juillet. — Bois, pâturages, c.

1070. P. serotina Ehrh. (*Poa palustris* L., *Poa fertilis* Host.) Mai-juin. — Prairies humides, R.

C^{ne} de Romorantin : Ile des Poulies.

C^{ne} de Villeherviers : Pré de la rive droite de la Sauldre en amont de Moulin-Neuf.

C^{ne} de Maray : Pacage tourbeux à Daluet.

C^{ne} de Villefranche : Grèves de la rive droite du Cher en amont du pont de St-Julien-sur-Cher.

C^{ne} de Soings : Bords de la Croisne entre sa source et le moulin Hadry.

1071. P. bulbosa L. Mai. — Lieux secs et incultes, vieux murs, c.

1072. P. compressa L. Juin-septembre. — lieux secs, murs, c.

1073. P. pratensis L. Mai-juin. — Prés, pâturages, c.

1074. P. trivialis L. Juin. — Prés, moissons, c.

G. 434. ERAGROSTIS Link.

1075. E. megastachya Link. (*Briza Eragrostis* L., *Poa megastachya* Kæf.) Août-septembre-octobre. — Lieux cultivés, jardins, vignes, c., ainsi :

C^{ne} de Romorantin : Vignes situées entre le faubourg de Blois et d'Orléans, c.c.

C^{ne} de Lanthenay : Environs de la Lambinière, c.

C^{ne} de Vernou : Jardin du presbytère.

C^{ne} de Villefranche : Jardins de l'Escouriou, de la Commanderie, de la Richaudière.

C^{ne} de Marcilly-en-Gault : Le bourg.

C^{ne} de Selles-sur-Cher : Terres de la Thizardière sises au nord du canal du Berry.

C^{ne} de Meusnes : Ferme de Quinçay, autour des bâtiments.

1076. E. pilosa P. Beauv. (*Poa pilosa* L., *Eragrostis verticillata* R. et Sch.) Août-septembre. — Lieux sablonneux et inondés pendant l'hiver.

C^{nes} de Romorantin et Villefranche : Vignes et cultures à la Richaudière.

C^{ne} de Lanthenay : Chemin des Grands-Guideaux en descendant vers le Grand-Vauvert.

C^{ne} de Châtres : Ile du moulin Boutet.

C^{nes} de La Chapelle-Montmartin, Langon, St-Julien, Villefranche, Gièvres : Grèves du Cher.

G. 435. BRIZA L.

1077. B. media L. Mai-juin. — Pacages, c.

1078. B. minor L. (*B. virens* D.C.) Juin-juillet. — Moissons, champs, r.

C^{ne} de Lanthenay : Environs du Grand-Vauvert.

C^{ne} de Pruniers : Moissons de la Gascetière, — moissons dans l'ancien pré des Verrières.

C^{ne} de Villeherviers : Terres de la rive gauche de la Beauce au Pont-Gitton, entre un marais et la route de Salbris, —^a moissons de Balletan sur

la rive gauche de la Sauldre, — moissons bordant la route de Theillay et le Grand-Fossé entre les bornes 7 et 8.

C^{ne} de Marcilly-en-Gault : Moissons bordant la route de Loreux à Marcilly au bas de la descente de Bourg-Nouveau.

C^{ne} de Gy : Moissons bordant la route de Gy à Rougeou à moins de 1 kilomètre de Gy.

G. 436. MELIGA Retz.

1079. M. uniflora Retz. Mai. — Pâturaux, bois, A.C. Observé notamment :

C^{ne} de Millançay : Forêt de Bruadan à la Californie.

C^{ne} de Pruniers : Bois de l'Abbaye, — pâturaux de Longueville et de la Cornuère.

C^{ne} de Villeherviers : Bas du parc du Portail, c.c.

C^{ne} de St-Julien : Bois à l'est d'Olivet.

C^{ne} de St-Loup : Bois de Sauveterre et de la côte du Cher entre Sauveterre et St-Loup, — bois du Fondereau, — bois bordant le ruisseau de la Grange.

G. 437. SCLEROPOA Gris.

1080. S. rigida Gris. (*Poa rigida* L., *Festuca rigida* Kunth.) Juin. — Lieux secs et pierreux, principalement dans les terrains calcaires, A.R.

C^{ne} de Pruniers : Abords d'une fosse à l'Abbaye.

Cⁿe de Selles-sur-Cher : Culées du pont-canal.

Cⁿe de Billy : Carrières du Tertre-Blanc.

Cⁿe de Gièvres : Terres calcaires à Jaugy, --
champ des Calabres.

Cⁿe de Noyers : Terres au sud de la forêt de Gros-
bois près et à l'est des carrières de Belleroche.

G. 438. DACTYLIS L.

1081. D. glomerata L. (*Festuca glomerata*
Vill.) Juin. — Prés, c.c.

G. 439. MOLINIA Moench.

1082. M. cærulea Moench. (*Aira cærulea* L.,
Melica cærulea L., *Festuca cærulea* D.C.) Juillet-
août. — Prés et bruyères humides, c.

G. 440. DANTHONIA D.C.

1083. D. decumbens D.C. (*Festuca decumbens*
L., *Poa decumbens* Scop.) Juin. — Pâturages,
bruyères, pelouses des bois, c.

G. 441. CYNOSURUS L.

1084. C. cristatus L. Juin. — Prés secs, c.

G. 442. VULPIA Soy-Willm.

1085. V. pseudo-myuros Soy-Willm. Juillet.
— Chemins et champs sablonneux, c.c.

1086. V. sciuroides Gmel. Juin. — Chemins
sablonneux, bords des bois de pins, c.

1087. V. myuros Rchb. (*V. ciliata* Link) Juin.

— Terrains calcaires, secs et incultes, R.

C^{ne} de Billy : Terres calcaires principalement au Tertre-Blanc.

C^{ne} de Gièvres : *Terres incultes et calcaires bordant la route de Romorantin à Selles-sur-Cher, à 9 kilomètres environ de Romorantin.*

C^{ne} de Soings : Coteau au nord du lac.

C^{ne} de Chémery : Place du Grand-Beaumont près de terres cultivées.

C^{ne} de Noyers : Terre à l'angle de deux chemins bordant à l'ouest la carrière de Belleroche et à l'est la forêt de Grosbois.

1088. V. bromoides Rchb. (*V. uniglumis* Parl., *Festuca bromoides* L.) Mai-juin. — Lieux stériles.

C^{ne} de Pruniers : Terres au nord du pâtureau de Longueville.

C^{ne} de Salbris : Terrains sablonneux du champ de foire de Salbris contigus à la gare.

C^{ne} de Gièvres : Bords du chemin de l'Escouriou à Jaugy et à la Loge, un peu à l'est des affleurements calcaires.

C^{ne} de Gy : Terres dans la région des marais de la rive droite de la Croisne surtout aux environs de la Demangère, A.C.

C^{ne} de Soings : Coteau au nord du lac.

G. 443. FESTUCA Sibth.

1089. F. tenuifolia Sibth. Juin. — Lieux incultes, bords des chemins sablonneux, c.

1090. F. ovina L. Mai-juin. — Lieux incultes, landes, c.

1091. F. duriuscula L. Juin. — Prés secs, lieux incultes, c.

Var. à épillets pubescents, R.R.

C^{ne} de Villeherviers : Bruyères de la Gaillardière bordant le chemin de la Fringale près le Riaumabon.

1092. F. rubra L. Juin. — Prés, pacages, c.

1093. F. pratensis Huds. Juin-août. — Prés humides, c.

1094. F. gigantea Vill. (*Bromus giganteus* L.) Juillet-septembre. — Lieux ombragés et humides, R.R.

C^{ne} de Pruniers : Haie du jardin du Grand Marmagne.

C^{ne} de Châtres : Au bas de la route de Mennetou à Châtres sur le bord d'un petit ruisseau s'écoulant sous le canal du Berry un peu avant Châtres.

C^{ne} de St-Julien : Pentes à mi-côte dans un bois sis au sud et près de la route de St-Julien à St-Loup, vis-à-vis Olivet.

C^{ne} de St-Loup : Ravins et fossés dans les bois de la côte du Cher entre Sauveterre et St-Loup, — bords du Roulier près la ferme du Roulier.

G. 444. BROMUS L.

1095. B. tectorum L. Juin. — Murs, lieux secs et stériles, c.

1096. B. sterilis L. Mai-juin. — Lieux stériles, pied des haies, c.

1097. B. maximus Desf. Juin. — Décombres, bords des chemins.

C^{ne} de Noyers : Moissons du val du Cher au bas et près de la gare de St-Aignan-Noyers et contigus à un bois.

C^{ne} de Thésée : Bords d'un sentier entre le Cher et la route de St-Aignan à Tours, à moins de 1 kilomètre en aval de Thésée.

1098. B. asper L. Juillet. — Bois, bords des ruisseaux ombragés, moissons fraîches, c. Je l'ai récolté notamment :

C^{ne} de St-Julien : Bords du ruisseau traversant le bois sis au sud de la route de St-Julien à St-Loup, vis-à-vis Olivet.

Cⁿe de St-Loup : Bois de la côte du Cher entre Sauveterre et St-Loup, — bords du Roulier.

Cⁿe de Gièvres : Moissons de la Berrerie, — large fossé d'enceinte au nord et près de la Grange de Rère.

1099. B. erectus Huds. Juin — Bords des champs, prés secs, levées du canal du Berry, c.

G. 445. SERRAFALCUS Godr.

1100. S. secalinus Godr. (*Bromus secalinus* L.) Juin. — Moissons, c.

1101. S. arvensis Godr. (*Bromus arvensis* L.) Juillet-août. — Moissons, A.C.

1102. S. commutatus Godr. (*Bromus commutatus* Schrad.) Juin. — Moissons, prés, c.

1103. S. mollis Parl. (*Bromus mollis* L.) Mai-juin. — Bords des chemins, prés, c.

G. 446. HORDEUM L.

1104. H. murinum L. Juin. — Bords des haies et des murs, c.c.

1105. H. secalinum Schreb. (*H. pratense* Huds.) Juin-juillet. — Prairies, c.

G. 447. AGROPYRUM P. Beauv.

1106. A. repens P. Beauv. (*Triticum repens* L.) Juin. — Champs, bords des chemins, c.

1107. A. caninum Rœm. et Sch. (*Triticum caninum* Huds., *Elymus caninus* L.). Juin. — Haies, bois, pâturaux, c.

G. 448. BRACHYPODIUM Rœm. et Sch.

1108. B. sylvaticum Rœm. et Sch. (*Triticum sylvaticum* D.C.) Juillet. — Haies, bois, pâturaux, c.

1109. B. pinnatum P. Beauv. (*Triticum pinnatum* D.C., *Bromus pinnatus* L.) Juillet. — Haies, bois, pâturaux, c.

G. 449. LOLIUM L.

1110. L. perenne L. Juin-septembre.

Var. à épis grêles et lâches (*Lolium tenue* L.) et à épis formés d'épillets contigus et disposés sur deux rangs (*Lolium cristatum* Pers.)

1111. L. italicum Al. Br. Juin-octobre. — Prairies, pacages. (Introduit par la culture).

C^{ne} de Romorantin : Prés de la Nasse dans le bas du faubourg d'Orléans.

C^{ne} de St-Julien : Bois au sud de la route de St-Julien vis-à-vis Olivet, c., dans les prairies artificielles.

1112. L. multiflorum Lam. Juin-juillet. — Terres cultivées, c.

1113. L. strictum Presl. (*L. rigidum* Gaud.)

Juin.

C^{ne} de Salbris : Terres incultes et sablonneuses du champ de foire contiguës à la gare, R.R.

C^{ne} de Soings : Coteau au nord du lac, R.R.

1114. L. temulentum L. Juillet-septembre. —

Moissons, c.

J'ai trouvé la variété sans arêtes (*L. arvense* With.)

C^{ne} de Villeherviers : Moissons bordant la route de la Fringale entre le chemin de la ferme de Forêts et la prairie traversée par le Riau-Mabon.

G. 450. GAUDINIA P. Beauv.**1115. G. fragilis** P. Beauv. (*Avena fragilis* L.)

Mai-septembre. — Bords des chemins, R.

C^{ne} de Romorantin : *Bords du chemin faisant suite à la rue de Launay* (terrains transformés), — lisières de prés hauts entre les faubourgs d'Orléans et de Blois.

C^{ne} de Lanthenay : Bords de la route de la forêt, çà et là depuis Bel-Air jusqu'à l'allée de la ferme des Bruyères.

C^{ne} de Vernou : Bords de la route de Romorantin vers Mariaville.

C^{ne} de Villeherviers : Val du Riau-Mabon près le chemin de la Fringale.

C^{ne} de Villefranche : Ile de l'Escouriou.

C^{ne} de Billy : Pelouse derrière la ferme du Four,
— gazons de la route longeant le 1^{er} bois qui la
borde en allant de Billy à Rougeou.

C^{ne} de Gièvres : Fossé sud de la route départe-
mentale n^o 1, à 9 kilomètres environ de Romo-
rantin.

G. 451. NARDURUS Rehb.

1116. N. tennellus Rehb. (*Festuca tenuifolia*
Schr., *Triticum nardus* D.C.) Juin. — Lieux
secs et calcaires, A.R.

C^{ne} de Pruniers : Terres calcaires de la Maison-
Blanche, R.R.

C^{ne} de Selles-sur-Cher : Terres calcaires bordant
la route nationale 156 et contiguës à un bois
taillis.

C^{ne} de Billy : Le Tertre-Blanc.

C^{ne} de Gièvres : Terres calcaires de Jaugy, —
champs des Calabres, — *terres calcaires bordant*
la route départementale n^o 1, à 9 kilomètres
environ de Romorantin.

C^{ne} de Châteaueux : Coteau de Péquignon.

C^{ne} de Noyers : Carrières de Belleroche.

1117. N. Lachenalii Godr. (*Triticum tenui-*
culum Lois.) Juin. — Terrains sablonneux et
incultes, A.C., notamment :

- C^{ne} de Romorantin : Clairières de bois de pins bordant la route vis-à-vis le parc de Beauvais.
- C^{ne} de Pruniers : Champs bordant le chemin de Pruniers à Chênemoireau vis-à-vis un bois de pins de la Robinière.
- C^{ne} de Villefranche : Ancienne sablière de l'administration vis-à-vis l'Escouriou.
- C^{ne} de St-Julien : Grèves du Cher.
- C^{ne} de Salbris : Terrains du champ de foire contigus à la gare du chemin de fer et à un bois de pins, avec sa forme rameuse.
- C^{ne} de Pierrefitte : Champ contigu à la forge de l'Ardoise, entre la Sauldre et la route de Salbris à Pierrefitte.
- C^{ne} de Selles-St-Denis : Terres incultes bordant en contre-bas la route départementale n° 11 et la rive droite de la Sauldre en amont du pont sur la Sauldre.
- C^{ne} de Gy : Bois de pins bordant les bruyères de Boureau.
- C^{ne} de Soings : Bois de pins à l'ouest du lac.

G. 452. NARDUS L.

1118. N. stricta L. Juin-juillet. — Bruyères et bords des chemins sablonneux, c.c.

Autres Espèces de Loir-et-Cher à rechercher :

CRIPSIS SCHÆNOIDES Lam. Commune de Vineuil, arr. de Blois (Segret).

TRAGUS RACEMOSUS Hall. Sables de la Loire, arr. de Blois (Franchet).

MILIUM EFFUSUM L. Parc du château de Cheverny, arr. de Blois (moi-même).

POA SUDETICA Haenke. Parc de Cheverny, arr. de Blois (Franchet).

FESTUCA ARUNDINACEA Schreb. Parc de Cheverny, arr. de Blois (Franchet).

BROMUS MADRITENSIS L. Blois (moi-même).

TRITICUM OVATUM G.G. (*Ægilops ovata* L.) Gué du Loir, arr. de Vendôme (Franchet).

TRITICUM VULGARI-OVATUM G.G. (*Ægilops*). Gué du Loir, arr. de Vendôme (Franchet et Nouel).

Nota. — Le *Ventenata avenacea* Kœl. (*Avena tenuis* Mœnch.), récolté dans un champ bordant la route de Blois à Romorantin entre les bornes kilométriques 17 et 18, n'a pas été revu.

L'*Avena orientalis* Schreb. se trouve dans presque tous les champs d'avoine cultivés.

Les *Hordeum*, *Secale cereale* et *Triticum* sont cultivés dans les environs de Romorantin.

omis. *Festuca heterophylla*
AC. emarginata Lam.
 N. arr. de Vendôme
 v. fl. L. v. c.
 de Franchet



F. CXII. FILICES JUSS.

G. 453. OPHIOGLOSSUM L.

1119. O. vulgatum L. Juin-juillet. — Prés, bruyères, pâtureaux.

C^{ne} de Pruniers : Pré de la cure autour de bas-fonds, — petit pâtureau de la Cornuère autour de bas-fonds, — pré de la Cigogne, — près de la rive gauche du ruisseau de Bâtarde en amont et en aval du gué que traverse le chemin de Longueville à la Cornuère, — bruyères de Longueville traversées par le même chemin et au sud de ce chemin, R.R.

C^{ne} de Villeherviers : Pacage de la rive gauche de la Rère à 200 mètres à peine du pont de la route de Romorantin à Theillay.

C^{ne} de Villefranche : *Patureau de Montauger* (a été défriché), — prairie du val du Cher à l'Escouriou.

C^{ne} de Lanthenay : Prairie de la rive gauche de la Nasse à la 1^{re} arche. De ces deux dernières localités je l'ai reçu vivant, mais je ne l'ai pas vu sur place.

C^{ne} de Billy : Prairie du parc du château de Billy. Deux feuilles fertiles se sont développées côte à côte sur la fronde stérile de l'un des échantillons de ce parc.

C^{ne} de Gièvres : Pré du val du Cher bordé au nord et à l'ouest par le ruisseau traversant la route de Gièvres à Chabris, — prairie contiguë au bois du Poulinat.

G. 454. OSMUNDA L.

1120. O. regalis L. Juin-septembre. — Terrains marécageux ou tourbeux, c., notamment :

C^{ne} de Romorantin : Ile de Mousseaux, R.R.

C^{ne} de Loreux : Prairie de Bellefontaine entre la cour et la petite Beauce.

C^{ne} de Millançay : Bords de la Bonneheure un peu en amont des Augères, c.

C^{ne} de Pruniers : Prairie marécageuse à l'est et près de Bâtarde, — bords de la Sauldre, rive gauche, entre les Brésolles et la Buissonnière.

C^{ne} de Veilleins : Fondrières du Pavillon, — clairière humide de bois dans l'ancien étang Perreux ou Peneux, entre le Placeau et la Carelle, R.R. (Barry) !

C^{ne} de Vernou : Marécages bordant la rivière du château de la Borde en amont et à près de 1 kilomètre du château.

C^{ne} de Villeherviers : Bords du Riau-Mabon dans les prés contigus du parc du Portail, c., — rive droite du Grand-Fossé dans le pâtureau de la Doubletierre, c.c.

- C^{ne} de Chaumont-sur-Tharonne : Aulnaie du parc de Montevran.
- C^{nes} de Lamotte, Chaon, Vouzon : c.
- C^{ne} d'Yvoy : Parties basses et spongieuses de la taille de la Garenne à Villebourgeon.
- C^{ne} de Montrieux : Bords de la route départementale n° 12 entre le Beuvron et l'allée de Courbant.
- C^{ne} de Salbris : Parc de Rivaude, — bords du Méant.
- C^{ne} de La Ferté-Imbault : Prairie de la ferme du Muau traversée par le Méant, — bords de la route de Romorantin à Theillay, parmi les *Acyrica Gale*.
- C^{ne} de Pierrefitte : Val de la Boute-Vive.
- C^{ne} de St-Viâtre : Bords du Méant, — îlot d'aulnes à droite de la route de St-Viâtre à Chaumont-sur-Tharonne avant la vallée du Néant, — bois spongieux entre Solvain et Favelle.
- C^{ne} de Selles-St-Denis : Bords du chemin de Veur à Selles-St-Denis, à peu près à la hauteur de la ferme de Sauldre.
- C^{ne} de Souesmes : Terrains spongieux de la rive gauche de la grande Sauldre en amont et surtout en aval du pont de Pierrefitte, — bords de la petite Sauldre dans le parc du château de Soues-

mes, — bois marécageux de la ferme de Boisrosé traversé par le ruisseau le Marais, — terrains spongieux de la rive gauche de la petite Sauldre depuis le moulin de la Fosse-aux-Loups jusqu'à la limite du département.

C^{ne} de Theillay : Vallée de la Rère entre le Cerceau et le moulin de Sangette.

C^{ne} de Selles-sur-Cher : Abords du moulin de Cluseur, val de la Sauldre, rive gauche.

C^{ne} de Gièvres : Bas-fonds marécageux et boisé bordant la route de Gièvres à Selles-sur-Cher vis-à-vis les Nouïes, — marécages boisés aux Petits-Étangs.

C^{ne} de Gy : Fondrières et pacages marécageux au moulin Corbeau et au moulin Tardieu ou Lardilleux, — marais boisé de la rive droite de la Croisne.

C^{ne} de Lassay : Pâtureau du château du Moulin.

C^{ne} de Mur : Marécages boisés au-dessous de l'étang Maré, — marécage boisé à l'est et près du château de Fontjouan.

Je l'ai trouvé en outre communes de Langon, Maray, — Neung-sur-Beuvron, Villeny, — La Ferté-St-Cyr, — Soings.

Dans les stations où l'*Osmunda* prend de grandes proportions, sa tige se termine souvent par des

feuilles stériles et les fructifications qui forment ordinairement un épi terminal se trouvent recouvrir plus ou moins les feuilles inférieures.

G. 455. CETERACH Willd.

1121. C. officinarum Willd. Mai-octobre. —
Vieux murs.

C^{ne} de Romorantin : Contrefort méridional de l'ancienne chapelle de St-Fiacre et puits au nord de cette chapelle, — puits du jardin de l'hospice, — *mur bordant le chemin de Romorantin à Mousseaux sur la limite des communes de Romorantin et Lanthenay.*

C^{ne} de Lanthenay : Mur à l'entrée du jardin de Gombault.

C^{ne} de Villeherviers : *Côté extérieur du mur septentrional du cimetière de Villeherviers* (mur détruit depuis plusieurs années).

C^{ne} de Langon : Contreforts méridionaux de l'église de Langon.

C^{ne} de Maray : Contrefort et mur de l'église regardant le nord.

C^{ne} de Lassay : Mur méridional dans la cour d'une maison à cheminées rondes à l'entrée du bourg.

C^{ne} de Mur : Mur des fossés du château de la Morinière.

G. 456. POLYPODIUM L.

1122. P. vulgare L. Octobre. — Murs, bois, haies regardant le nord, A.C.

Je l'ai trouvé notamment communes de Romo-
tantin, Lanthenay, Loreux, — Mennetou, —
Villeny, — La Ferté-Imbault, Orçay, Selles-
St-Denis, Souesmes, Theillay, — St-Loup.

J'ai récolté un échantillon dont l'une des feuilles
était bifurquée à son extrémité supérieure et
dont chaque bifurcation continuait la feuille.

G. 457. ASPIDIUM Dœll.

1123. A. aculeatum Dœll. Juin-octobre. —
Bois, ravins, R.R.

Var. *vulgare* G.G.

C^{ne} de Lanthenay : Puits de la ferme de Bruly où
le facteur-rural, M. Barry, me l'a signalé (2 pieds
seulement très petits). Je l'ai recherché sans le
trouver aux environs de Bruly.

C^{ne} de St-Julien : Bois au sud de la route de
St-Loup à St-Julien dans la partie en pente
regardant le nord vis-à-vis l'ancien couvent
d'Olivet.

Var. *angulare* G.G.

C^{ne} de Maray : Ravin bordant la route entre les
Gouards et la vallée du Cher à l'est en descen-
dant.

C^{ne} de St-Loup : Bois et pâturages de la côte du Cher entre Sauveterre et St-Loup et notamment dans les petits ravins bordant le chemin descendant au gué de l'ancien moulin de Sauveterre.

J'y ai remarqué : 1° des tiges bifurquées, chaque bifurcation mesurant de 25 à 30 centimètres ; 2° des segments primaires supérieurs terminés par de petites bifurcations ; 3° des segments secondaires plus larges, plus espacés surtout dans les segments primaires inférieurs ; 4° des tiges à segments secondaires rapprochés, allongés et rappelant l'*Aspidium hastulatum* Tin.

G. 458. POLYSTICUM Roth.

1124. P. Thelypteris Roth. Juillet-septembre.

— Lieux tourbeux et marécageux.

C^{ne} de Vernou : Bords du Néant (Segret).

C^{ne} de Villeherviers : Bords du Riau-Mabon dans les prés contigus au bas du parc du Portail, — val de la Sauldre, rive droite, au bas du presbytère, au pied de talles d'aulnes.

C^{ne} de Maray : Prés et ruisseaux tourbeux à Daluet.

C^{ne} de Marcilly-en-Gault : Marécages à la queue de l'étang de la Gravelle près Boisquillon.

C^{ne} de St-Viâtre : Marécages à la queue de l'étang de Favelle.

C^{ne} de Souesmes : Rive droite de la petite Sauldre immédiatement au-dessous de la Fosse-aux-Loups, — rive gauche de la petite Sauldre au gué du Réau et entre ce gué et le moulin de la Fosse-aux-Loups.

C^{ne} de Gièvres : *Bords de l'arcade de la route de Gièvres aux Nouïes au bas des Petits-Étangs*, — marécage boisé au nord et près des Petits-Étangs.

C^{ne} de Gy : Plusieurs des nombreux marais de la rive droite de la Croisne entre le bourg de Gy et la Demangère, — bords de la Croisne en amont du moulin Rideau.

C^{ne} de Mur : Bruyères spongieuses et îlot d'aulnes au nord de l'étang Maré.

C^{ne} de Soings : Bords de la Croisne entre sa source et le moulin Hadry.

C^{ne} de Châtillon-sur-Cher : Prés marécageux de la Sauldre, rive droite, en amont de la Cave.

Un échantillon du *P. Thelypteris*, que je suppose récolté aux bords du Riau-Mabon, a les lobes de ses feuilles dentés.

1125. P. Filix-mas Roth. Mai-octobre. --
Haies, bois, c.

1126. P. spinulosum D.C. Juin-septembre.
— Bois humides, terrains spongieux, A.C.,
ainsi :

- C^{ne} de Loreux : Aulnaie bordant les prés de la petite Beauce près de la Moutonnerie.
- C^{ne} de Millançay : Fossés bordant la route de Millançay à Vernou.
- C^{ne} de Pruniers : Bois bordant le ruisseau de Bâtarde au-dessous de Bâtarde, -- bords de la Sauldre, rive gauche, entre les Brésolles et la Buissonnière.
- C^{ne} de Veilleins : Clairières humides de bois dans l'emplacement de l'ancien étang Peneux ou Perreux entre le Placeau et la Carelle, R.R.
- C^{ne} de Vernou : Bois marécageux bordant le ruisseau qui descend au château de la Borde, à moins de 1 kilomètre en amont du château, -- marécages boisés au bas de la chaussée de l'étang de Theillay, — marécages aux Augères.
- C^{ne} de Villeherviers : Bords d'un marais dans le pâtureau de la Doubletière.
- C^{ne} de Lamotte-Beuvron : Bords d'un ruisseau à la Saunerie.
- C^{ne} d'Yvoy-le-Marron : Partie basse et spongieuse de la taille de la Garenne près de Villebourgeon.
- C^{ne} de La Chapelle-Montmartin : Tailles de Ruines sur les limites du département.
- C^{ne} de Langon : Parc du château de Préjeux.
- C^{ne} de Maray : Terrains tourbeux à Daluet.

- C^{ne} de Neung-sur-Beuvron : Marécages au bas de Villemorand, — bois entre deux étangs vis-à-vis le Grand-Soupeau.
- C^{ne} de Montrieux : Marécages au bas de Villemorand.
- C^{ne} de Villeny : Rive droite du ruisseau alimentant l'étang de Courbantou au bas de la route de La Marolle à Villeny, — environs du petit Collier.
- C^{ne} de Salbris : Parc du château de Rivaude.
- C^{ne} d'Orçay : Bords d'une mare au Grand-Village.
- C^{ne} de Pierrefitte : Pentes spongieuses de la rive droite de la Sauldre en amont de l'ancien moulin des Bois.
- C^{ne} de St-Viâtre : Ilot d'aunes à droite de la route en allant de St-Viâtre à Chaumont près le pont de Cholet.
- C^{ne} de Souesmes : Bords d'un ruisseau s'écoulant dans la grande Sauldre au sud de Falaze, — terrains spongieux près le moulin de la Fosse-aux-Loups, — bois marécageux de la ferme de Boisrosé traversé par le ruisseau le Marais.
- C^{ne} de Selles-sur-Cher : Marécages bordant le chemin en arrivant au moulin de Cluseur, rive gauche de la Sauldre.
- C^{ne} de Gy : Marais boisé de la rive droite de la Croisne à 500 mètres en amont de Piedsauvron,

— marécages spongieux et boisés du pâtreau du moulin de Lardilleux et du moulin Corbeau.

C^{ne} de Lassay : Fosse d'écoulement de l'étang Pâris, — fausse rivière du moulin Bezard, — marais derrière la ferme du château du Moulin.

C^{ne} de Mur : Pentes boisées au bas de l'ancien étang Poulet, — bois d'aulnes au-dessous de l'étang de Bordebure, — marécages tourbeux et boisés au-dessous de l'étang Maré.

G. 459. CYSTOPTERIS Bernh.

1127. C. fragilis Bernh. Mai-juin. — Ravins ombragés, haies, R.R.

C^{ne} de Lanthenay : Ados du fossé méridional de l'allée de Gombault au pied de la haie, à moitié chemin environ de l'allée. 1 seul pied.

C^{ne} de St-Loup : 1^{er} ravin naissant au bas de la route de Sauveterre à St-Loup, près de Sauveterre, et 2^e ravin traversé par la même route, là où l'on a érigé une croix. Ce ravin se continue en changeant de direction pour descendre dans le val du Cher, R.R.

G. 460. ASPLENIUM Bernh.

1128. A. Filix-fœmina Bernh. Juin-août. — Bois marécageux, terrains spongieux, A.C., ainsi :

- C^{ne} de Millançay : Fossés de la route de Millançay à Vernou.
- C^{ne} de Pruniers : Bords d'un pré spongieux à l'est et près de Bâtarde, — bords de la Sauldre, rive gauche, entre les Brésolles et la Buissonnière.
- C^{ne} de Veilleins : Haie et fossé descendant de Roseraie au petit étang de Roseraie.
- C^{ne} de Vernou : Marécages du ruisseau du parc du château de la Borde, dans les bois, à 1 kilomètre à peine en amont de ce château.
- C^{ne} de Lamotte-Beuvron : Bords du ruisseau à la Saulnaie.
- C^{ne} de Chaumont-sur-Tharonne : Aulnaie du parc du château de Montevran.
- C^{ne} de Vouzon : Bords de la Canne au petit Cansle, — bords du ruisseau coulant de Cosse-neux à Bezon.
- C^{ne} d'Yvoy-le-Marron : Taille de la Garenne dans sa partie basse et spongieuse près de Villebourgeon.
- C^{ne} de La Chapelle-Montmartin : Taille de Ruines sur les limites des départements de Loir-et-Cher et de l'Indre.
- C^{ne} de Châtres : Bords du ruisseau de Perreux.
- C^{ne} de Langon : Fossés à Bruleteau, — parc de Préjeux.

- C^{ne} de Maray : Fossés tourbeux à Daluet.
- C^{ne} de St-Loup : Pâtureau de la rive droite du ruisseau de la Grange immédiatement en amont du bois du Fondereau. Dans ce pâtureau j'ai trouvé la variété *fissidens Dæl* que j'ai transportée dans mon jardin où elle s'est maintenue pendant dix ans.
- C^{ne} de Neung-sur-Beuvron : Bois entre deux étangs vis-à-vis le Grand-Soupeau, — bords du ruisseau de Villemorand.
- C^{ne} de Montrieux : Bords du ruisseau de Villemorand.
- C^{ne} de Villeny : Rive droite du ruisseau alimentant l'étang de Courbantou, dans le fossé nord de la prairie longeant la route de La Marolle à La Ferté-St-Cyr, — environs du petit Collier.
- C^{ne} de Salbris : Parc de Rivaude.
- C^{ne} de Pierrefitte : Rive droite de la Sauldre en amont du pont de Pierrefitte, — val de la Boute-Vive.
- C^{no} de St-Viâtre : Ilot d'aulnes près le pont de Cholet à droite en allant de St-Viâtre à Chaumont-sur-Tharonne.
- C^{ne} de Souesmes : Val de la Sauldre en amont du pont de Pierrefitte, — bois marécageux de la ferme de Boisrosé traversé par le ruisseau le

Marais, — val de la petite Sauldre depuis le moulin de Souesmes jusque vers les limites du département.

C^{ne} de Selles-s^r-Cher : Val de la Sauldre aux bords du chemin en arrivant au moulin de Cluseur.

C^{ne} de Gièvres : Pâtureau de la Grange de Rère, — bois marécageux bordant la route de Gièvres à Selles-sur-Cher presque vis-à-vis les Nouiës, — terrains spongieux en amont de la Planche-Morand.

C^{ne} de Gy : Bords du bief du moulin Lardilleux, — pâturieux de ce moulin et du moulin Corbeau.

C^{ne} de Lassay : Pâtureau du château du Moulin.

C^{ne} de Mur : Marécages tourbeux et boisés au-dessous de l'étang Maré et bruyères spongieuses au nord de cet étang, — bouquets d'arbres dans une prairie près et à l'est du château de Fontjouan.

J'ai transporté des environs de Romorantin dans mon jardin un pied d'*Asplenium Filix fœmina* dont 8 à 10 feuilles se sont bifurquées à des hauteurs variant de 0^m 05 à 0^m 30 au-dessus du sol.

C^{ne} de Ségy : Rouère du Coupe-Gorge.

1129. A. Trichomanes L. Avril-octobre. -- Ravins et murs ombragés, c.

1130. A. Ruta muraria L. Presque toute l'année. — Vieux murs, A.R.

C^{ne} de Romorantin : *Tour vis-à-vis la Halle* (détruite).

C^{ne} de Lanthenay : Ancienne église du Lieu-Notre-Dame.

C^{ne} de Millançay : Mur de la tour du château de Villechenay.

C^{ne} de Vernou : Contreforts de l'église de Vernou.

C^{ne} de Mennetou : Piliers extérieurs de l'église.

C^{ne} de St-Loup : Piliers et contreforts de l'église.

C^{ne} de St-Viâtre : Contreforts de l'église.

C^{ne} de La Ferté-Imbault : Murs des communs et fossés d'enceinte du château de La Ferté-Imbault.

C^{ne} de Lassay : Puits du château du Moulin, — entrée du pont de ce château.

C^{ne} de Rougeou : Piliers de l'église.

C^{ne} de Châteauvieux : Eglise du bourg.

1131. A. Adiantum-nigrum L. Juin-novembre. — Haies, fossés ombragés, vieux murs, c., plus spécialement :

C^{ne} de Lanthenay : Haies de l'allée de Gombault et haies de Grange-Neuve.

C^{ne} de St-Loup : Haies des bois descendant au Cher.

G. 461. SCOLOPENDRIUM Sm.

1132. S. officinale Sm. Presque toute l'année.

— Puits, A.C.

C^{ne} de Romorantin : Plusieurs puits de la rue du Lys, de la rue du faubourg d'Orléans, de la rue de l'Ecu, de la rue de Beauvais.

Dans un de ces puits j'ai trouvé un échantillon ayant deux feuilles soudées à la base et portées par un seul pétiole.

C^{ne} de Lanthenay : Puits aux Héraults et à la Jalousie.

C^{ne} de Pruniers : Puits à la Genebardière.

C^{ne} de Maray : Puits à Bel-Air.

C^{ne} de St-Julien : Puits à la Savardière, où les frondes sont plus larges et plus courtes que dans le type.

C^{ne} de Lassay : Puits du château du Moulin.

C^{ne} de Soings : Puits de la maison Pelletier dans le bourg, — puits de la ferme du Chastellier.

G. 462. BLECHNUM Roth.

1133. B. Spicant Roth. Juin-octobre. — Fossés ombragés et humides, terrains spongieux et ombragés.

C^{ne} de Veilleins : Fossé sud de l'allée de Chastenay s'embranchant sur la route de Veilleins à

Courmemin, — clairière de bois dans l'ancien étang de Perreux ou Peneux (Barry) !

C^{ne} de Vernou : Bois marécageux du ruisseau descendant au château de La Borde, dans le parc et à moins de 1 kilomètre de ce château.

C^{ne} de Villeherviers : Fossés de la route, presque vis-à-vis Veur, en allant de la Doubletère à Selles-St-Denis.

C^{ne} de Chaumont-sur-Tharonne : Fossés des prés spongieux sis au bas de l'étang des Morettes.

C^{ne} de Vouzon : Fossés du bois bordant à Benoue les pacages de la rive gauche de la Tharonne, — ruisseau de Cosseneux à Bezon coulant dans le fossé qui borde le chemin près la fontaine artificielle.

C^{ne} de La Ferté-Imbault : Fossé entre deux étangs dans les bruyères des Jumeaux.

C^{ne} de Pierrefitte : Fossé du chemin près les Ali-courts faisant suite au pont sur la Sauldre.

C^{ne} de Salbris : Fossé dans les bois du château du Chesne sis entre la route de Salbris et le Naon.

J'ai rapporté de cette localité dans mon jardin un échantillon qui a produit, après un séjour de deux années, une feuille fertile bifurquée à son extrémité supérieure et des feuilles stériles bi et trifurquées.

C^{ne} de St-Viâtre : Bords de la route de St-Viâtre à Chaumont-sur-Tharonne avant le pont de Cholet, — fossé de cette route parallèle au Néant.

C^{ne} de Souesmes : Bords de la route de Souesmes à Ménestréol entre le bourg de Souesmes et le moulin de la Fosse-aux-Loups, — terrains spongieux aux abords de ce moulin et entre ce moulin et les Vannes, — bords du Réau et marécages près la ferme de ce nom, — terrains spongieux et boisés entre Longate et le pont sur la Sauldre à Pierrefitte, — ruisseau d'un bois au sud de Falaze, — bords de la route de Souesmes à Brinon, à 1 kilomètre de Souesmes.

C^{ne} de Lassay : *Fossé d'écoulement de l'étang Paris.*

C^{ne} de Mur : Fossé ombragé et spongieux au-dessous de la Roche, sur les limites de Veilleins, R.R.

C^{ne} de Villeny : Environs du Petit-Collier.

G. 463. PTERIS L.

1134. P. aquilina L. Juillet-septembre. — Haies, bois, champs sablonneux, c.c.

Var. *crispa*.

C^{ne} de Villefranche-sur-Cher : Bois bordant la rive droite du canal du Berry entre Villebrette et le bois de l'Escouriou.

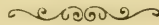
C^{ne} de Villeny : Bois du Grand-Collier, mêlé au type dans les parties spongieuses.

Autres Espèces de Loir-et-Cher à rechercher :

POLYSTICHUM OREOPTERIS D.C. (*Aspidium Oreopteris Sw.*) Forêt de Blois, arr. de Blois (Mathonnet).

ADIANTHUM CAPILLUS-VENERIS L. Comm. de Celettes et de La Chaussée-St-Victor, arr. de Blois (Moreau et Mathonnet).

BOTRICHIMUM LUNARIA. Un seul pied a été trouvé commune de Couture, arr. de Vendôme (Franchet).



F. CXIII. EQUISETACEÆ RICH.

G. 464. EQUISETUM L.

1135. E. arvense L. Avril. -- Champs humides, c.

1136. E. Telmateya Ehrh. Avril. — Bois et terrains humides, R.R.

C^{ne} de Châtillon-sur-Cher : Val de la rive droite de la Sauldre sur une longueur de plusieurs hectomètres, immédiatement avant le bois de la Cave.

1137. E. palustre L. Mai-juillet. — Bords des eaux, lieux humides, c.

Var. *polystachium*.

C^{ne} de Pruniers : Au bas de la levée de l'ancien étang du Ponceau.

C^{ne} de Villeherviers : Au bas de la levée du pont de Villeherviers sur la Sauldre.

C^{ne} de Gy : Talus du fossé de la route de Romorantin entre le pont sur la Croisne et le bourg de Gy.

1138. E. limosum L. Mai. — Lieux fangeux, marais, c.

1139. E. ramosum Schleich. Juin-juillet. — Sables du Cher, R.R.

C^{re} de St-Julien : Oseraies de la rive gauche du Cher en aval du pont de St-Julien.

C^{ne} de Villefranche : Ile de l'Escouriou dans les broussailles.

Autre Espèce de Loir-et-Cher à rechercher :

EQUISETUM HIEMALE L. Val de la Loire à Blois (Moreau).



F. CXIV. RHIZOCARPEÆ GR.

G. 465. PILULARIA L.

- 1140. P. globulifera** L. Juillet-octobre. —
Bords des étangs et lieux inondés, c.c.
Il y a peu d'étangs où on ne le trouve pas.

G. 466. MARSILEA L.

- 1141. M. quadrifoliata** L. Août-septembre.
— Étangs, fossés.
- C^{ne} de Lanthenay : *Étang du Moulin-Rouge*, —
gardeoir de l'étang Lanoue, — étang Neuf au
bas de la chaussée et à la queue, — étang de
Briou, — étang de Favelle et près de la bonde.
- C^{ne} de Veilleins : *Étang de la Gravette*, c.c., —
fondrières du Pavillon au-dessous de la Pingotière,
— *rouère de l'ancien étang de la Pingotière*, et
fosse au bas de la chaussée de cet étang.
- C^{nes} de Mennetou et Langon : Étang supérieur de
Bourdaloue.
- C^{ne} de Marcilly-en-Gault : Étang de Vérière, —
fossé d'écoulement entre les étangs Gibault et
de la Goujonnerie.
- C^{ne} de Mur : La forcière de la Chaussée et deux
des étangs de cette ferme.



F. CXV. ISOETEÆ RICH.

G. 467. ISOETES Al. Br.

1142. I. velata Al. Br. Juin-septembre. — Bords des étangs.

C^{ne} de Loreux : Étang de la Harpe, c., — étangs Dernier, Luneau, Chauveu, — étang Neuf.

C^{ne} de Millançay : Étang de Marcheval, — grand étang de Malzoné, — étang de la Meunerie, — étang Pinon.

C^{ne} de Veilleins : Étang de la Meunerie.

C^{ne} de Marcilly-en-Gault : Étangs de Vérière, de Fontenille, de la Prée, de Courcelles, des Bertis, de Bièvres, de Brion.


C^{ne} de St-Viâtre : Étang des Brosses, — étang de Galop.

1143. I. adpersa Al. Br. Juin-septembre. — Bords des étangs, R.R.

C^{ne} de Marcilly-en-Gault : Étang de Fontenille et depuis son dessèchement fossés d'assainissement de cet étang.

C^{ne} de Millançay : Étang de la Meunerie.

Ces deux *Isoetes velata* et *adpersa* ont été déterminés par M. Franchet et sont à tort réunis dans mon catalogue de 1875 sous le nom de *Isoetes tenuissima* Bor.



F. CXVI. LYCOPODIACEÆ L.C. RICH.

G. 468. LYCOPODIUM L.

- 1144. L. inundatum** L. Juillet-octobre. —
Marécages, chambres d'emprunt humides et dans les terrains siliceux.
- C^{ne} de Pruniers : Marécages près de Bâtarde, R.R.
- C^{ne} de Vernou : Pentes humides aux Braudières près le barrage du Beuvron (Segret).
- C^{ne} d'Yvoy-le-Marron : Ecoulements dans les bruyères du Grand-Villedy près du chemin allant de cette ferme à Chaumont.
- C^{ne} de Salbris : Chambre d'emprunt longeant à l'est le chemin de fer dans une bruyère sise à 3 kilomètres environ au nord de Salbris, — rive gauche de l'étang de l'Ecluse et dans les marais qui déversent leurs eaux dans cet étang.
- C^{ne} de Marcilly-en-Gault : *Chambre d'emprunt bordant la route de Marcilly à Neung à 1 kilomètre environ du bourg de Marcilly.*
- C^{ne} de Souesmes : Chambre d'emprunt en amont et près du pont de Pierrefitte-sur-Sauldre sur l'emplacement de l'ancien chemin de Pierrefitte à Souesmes.
- C^{ne} de Selle-St-Denis : Fossé méridional de la route de Romorantin à Theillay entre les bornes kilométriques 13 et 14, R.R.

C^{ne} de Gy : Bords d'un marais sis à l'extrémité occidentale des landes de Chénemoireau.

C^{ne} de Mur : Chambre d'emprunt bordant la route de Mur à Soings et dans laquelle se trouve une fontaine dont l'eau est conduite à la Cailleterie, — chambre d'emprunt bordant la route de Mur au moulin Corbeau au bas de la chaussée de l'étang Maré.

1145. L. clavatum L. Juillet-septembre. — Bruyères.

Je n'ai ni récolté ni vu sur place ce *Lycopode* dans l'arrondissement de Romorantin, mais j'ai appris par M. Larchevêque, propriétaire, commune de Vierzon, que, à une époque remontant à plus de vingt années, M. Dubois, fermier au Puy, commune de Souesmes, l'avait trouvé dans des bruyères bordant le ruisseau intermittent appelé la Noue-Courbe, en amont et au sud de la route de Salbris à Souesmes, dans la partie dite Noue du Loquet, et son abondance était telle alors qu'il avait servi pour un reposoir à Souesmes. J'ai reçu un des échantillons qui restaient encore, mais j'ai vainement cherché le *Lycopodium* à la place où il avait été récolté. Bien des années se sont écoulées depuis, et en 1891 M. Larchevêque m'a appris que le *Lycopodium* avait été retrouvé au même endroit où il avait été récolté

autrefois, mais qu'il avait été coupé sans avoir été vu avec des bruyères qui le cachaient et qui sont destinées à disparaître. M. Robert, propriétaire du Lieu, l'a fait rechercher inutilement. Il n'en restait plus trace, mais j'ai reçu l'échantillon coupé avec les bruyères en 1891, et je me trouve autorisé à le classer comme espèce appartenant à l'arrondissement de Romorantin.

Le *Lycopodium clavatum* a été trouvé dans l'arrondissement de Vendôme : 1° Dans le bois de St-Agil, et m'a été envoyé de cette localité par M. Emile Desvaux, et 2° dans la forêt de Montmirail, comm. du Plessis-Dorin, par M. l'abbé Segret, de qui je l'ai reçu.

M. Le Grand l'a récolté dans la Sologne dans une chambre d'emprunt du canal de la Sauldre, au nord de Clémont (Cher).



F. CXVII. CHARACEÆ RICH.

G. 469. NITELLA Al. Braun.

1146. N. syncarpa Al. Braun. Septembre. --
Eaux stagnantes.

C^{ne} de Lanthenay : Étang de Nobière.

C^{ne} de Pruniers : Étang des Landes près de la bonde.

C^{ne} de Vernou : Étang de Moulins au bas de la chaussée qui le sépare de l'étang des Nardillais.

C^{ne} de Lassay : Bords de l'étang du Rotay, — fosse au bord de l'étang Bezard.

Pendant longtemps j'ai confondu sous le nom de *N. syncarpa* les *Nitella syncarpa* Al. Br., *capitata* Agardh. et *opaca* Agardh. qui sont très voisins. L'abondance des *Nitella capitata* et *opaca* alors que je les recherchais avec ardeur me fait supposer que le *N. syncarpa* était également abondant.

1147. *N. capitata* Agardh. Avril-mai. — Mares, étangs, eaux stagnantes, c. Parfois incrusté, généralement pur.

Je l'ai trouvé notamment : Communes de Romorantin, Courmemin, Lanthenay, Loreux, Pruniers, Veilleins, Villeherviers, — Mennetou, Langon, — Marcilly-en-Gault, Selles-St-Denis, — Gièvres, Gy, Lassay, etc.

1148. *N. opaca* Agardh. (*N. syncarpa* var. *Smithii* Coss. et Germ.) Avril-juin. — Mares, étangs, eaux stagnantes, incrusté ou pur, variant du jaune pâle au vert, c., autrefois.

Communes de Romorantin, Lanthenay, Loreux, Pruniers, Villeherviers, — Langon, St-Julien, St-Loup, Villefranche, — Selles-s^r-Cher, Gièvres.

1149. *N. flexilis* Al. Br. Mai-juillet. — Étangs, mares, ruisseaux et rivières, c., fructifie rarement dans les eaux courantes.

Trouvé notamment : communes de Romorantin, Courmemin, Lanthenay, Loreux, Millançay, Pruniers, Veilleins, Vernou, Villeherviers, — Chaon, — Mennetou, Maray, — Villeny, — La Ferté-Imbault, Marcilly-en-Gault, Souesmes, — Selles-sur-Cher, Gy, Lassay, Mur.

1150. *N. translucens* Agardh. Juin-août. — Eaux stagnantes à des profondeurs variables.

Var. à individus grands et à individus beaucoup plus petits dans toutes leurs parties, c.

Je l'ai trouvé notamment : C^{nes} de Romorantin, Courmemin, Loreux, Millançay, Pruniers, Veilleins, Vernou, Villeherviers, — Villefranche, — Villeny, — Marcilly-en-Gault, St-Viâtre, Theillay, — Gièvres, Gy, Lassay, Mur.

Trouvé une fois en avril, fructifié, à la suite d'un hiver peu rigoureux.

1151. *N. gracilis* Agardh. Avril-octobre. — Fosses, mares, étangs.

Il a tantôt l'apparence et la ténuité du *N. batrachosperma*, tantôt celle du *flabellata* ou du *mucronata*, passe du jaune topaze au vert sombre avec des rayons très courts ou très allongés, parfois

très commun et presque introuvable quelques années après. Aussi variable d'aspect qu'inconstant dans ses stations.

Je l'ai récolté dans les communes de Courmemin, Lanthenay, Loreux, Millançay, Pruniers, Veilleins, Villeherviers, — Marcilly-en-Gault, St-Viâtre, — Gy, Lassay.

1152. N. flabellata Kütz. Juin-juillet. — R.R.

C^{ne} de Villefranche : Fosse dans l'île de l'Escouriou, où après avoir persisté pendant nombre d'années il a disparu pour reparaitre en 1876. Depuis je ne l'y ai plus trouvé.

1153. N. tenuissima Coss. et G. *forma major*.

Avril-mai. — Marnières.

C^{ne} de Pruniers : Marnières de Longueville, d'où il disparaît le plus souvent. Je l'y ai trouvé pour la dernière fois en 1881.

Forma minor. — Août.

C^{ne} de Marcilly-en-Gault : Étang de Vèrière. En cet étang il se rapproche du *N. batrachosperma* par l'exiguïté de toutes ses parties et l'époque de sa floraison.

1154. N. batrachosperma Al. Br. Juillet-

août. — Étangs, A.C.

C^{ne} de Courmemin : Étangs de la Grande-Bretèche, de l'Imbertière, de Vaulien.

- C^{ne} de Lanthenay : Étangs de Nobière, de la Flandrinière.
- C^{ne} de Loreux : Étangs de Cantinet, Dernier, de la Harpe.
- C^{ne} de Millançay : Étangs de *Millançay*, de la Meunerie, des Noëls.
- C^{ne} de Pruniers : *Étang de la Pomerie* (détruit).
- C^{ne} de Veilleins : Étangs Fleuri, de la Rouche.
- C^{ne} de Vernou : Étang du Chant-des-Bois (Segret).
- C^{ne} de Villeherviers : Étangs Neuf, Galas, *Bazin*.
- C^{ne} de Neung : Étang de Chemillon.
- C^{ne} de Dhuizon : Étang bordant à l'est la route de Vernou à Dhuizon.
- C^{ne} de Marcilly-en-Gault : Étangs de la Prée, de la Chaise.
- C^{ne} de Lassay : Étangs Bezard, du Rotay, — étang très petit dans un pacage près du château du Moulin.
- C^{ne} de Châtillon-sur-Cher : Canal du Berry au bas de Trévety.

1155. N. glomerata Chev. (*Chara glomerata* Desv.) Mai. — Fosses, canaux, marnières, R.R.

Je l'ai trouvé incrusté.

- C^{ne} de Villeherviers : Marnières entre Chenon et la Gouabinière.

C^{ne} de Pruniers : Anciennes marnières de la Besaudière.

C^{ne} de Selles-sur-Cher : Canal du Berry, entre l'écluse de la Thizardière et le pont-canal sur la Saultre, c.c. à cet endroit.

1156. N. intricata Al.Br. (*Chara intricata* Roth.)

Mars-mai. — Eaux stagnantes des terrains calcaires ou argileux, c. Plante polymorphe, le plus souvent incrustée et parfois parfaitement pure.

C^{ne} de Romorantin : Fosses et fossés du chemin des Arrogantes faisant suite au chemin de Chatlièvre, — fosses au-dessous de la Guillotière.

C^{ne} de Lanthenay : Marnières de Grange-Neuve.

C^{ne} de Pruniers : Marnières de la Besaudière, c., — marnières de la Cornuère, R.R., — anciennes marnières de St-Marc, — fosses de la rive gauche de la Saultre entre Beauvais et les Quatre-Roues, — fosses de la rive droite de la Saultre au sud des Verrières. Dans ces trois dernières stations je l'ai trouvé pur de toute incrustation.

C^{ne} de Villeherviers : Marnières entre Chenon et la Gouabinière, c., — petit étang à Forez, — partie creuse du chemin longeant le parc des Roches et traversé par le Grand-Fossé vers son extrémité occidentale, — les grandes marnières des Roches, c., — fosses à la Grande Biaule, où il est très pur.

C^{ne} de St-Loup : Fossé de la route entre Mennetou et St-Loup, R.R.

C^{ne} de Langon : *Chambres d'emprunt du canal du Berry au bas du pont des Trébis et entre Langon et Préjeux*, — marnières du val de la petite Rère, rive gauche, voisines du pâtureau de Nocfond.

C^{ne} de Villefranche : Fossé de l'allée allant de la Gaudinière à la route départementale n° 7, — mare près la Bezardière et cette route.

C^{ne} de Gièvres : Fosses et fossés du val du Cher bordant à l'est l'ancien chemin de Gièvres à Chabris, — fossé de la route départementale n° 1, vers la Colinière, à 9 kilomètres environ de Romorantin.

Sans avoir de fixité dans ses stations, cette plante se trouve habituellement dans les marnières de la Besaudière, dans les grandes marnières des Roches et dans celles situées entre Chenon et la Gouabinière.

G. 470. CHARA Ziz.

1157. C. coronata Ziz. (*Ch. Braunii* Gmel.)

Juillet-septembre. — Étangs sablonneux, c.

C^{ne} de Courmemin : Étangs de la grande Bretèche, de la petite Bretèche, de la Genetière.

C^{ne} de Lanthenay : Étangs de Nobière, de Lanoue, de la Flandrinière.

- C^{ne} de Loreux : Étangs de Mazinière, Dernier, de Rozière, de la Harpe.
- C^{ne} de Millançay : Étangs *de Millançay*, de Malzoné, de la Meunerie. Dans ce dernier étang j'ai trouvé des pieds dont les tiges naissaient toutes d'un bulbe unique ayant un diamètre de 1 centimètre et plus de grosseur.
- C^{ne} de Pruniers : *Étang de la Châtre* (détruit).
- C^{ne} de Veilleins : Étangs Fleuri, d'Aubefond, de la Gravelle, du Lièvre, de la Pingotière.
- C^{ne} de Vernou : Étangs de Theillay et du Chant-des-Bois.
- C^{ne} de Villeherviers : *Étangs Bazin, de Cornilly*.
- C^{ne} de Souvigny : Étang de Souvigny.
- C^{ne} de Dhuizon : Étang bordant à l'est la route de Vernou à Dhuizon.
- C^{ne} de Marcilly-en-Gault : Étang de Vérière.
- C^{ne} de St-Viâtre : Étang de Daublin, — au bas de la chaussée de l'étang de Neuteau.
- C^{ne} de Lassay : Étangs Neuf, Pâris, Bezard, du Rotay.
- C^{ne} de Mur : Le grand étang de la Chaussée.

1158. C. foetida Al. Br. Mai-septembre. — Marnières, eaux stagnantes des terrains calcaires, c.c.

Affecte des formes et des grandeurs différentes.

Parfois vert et pur, le plus souvent grisâtre et incrusté, avec ou sans papilles ; à bractées de longueurs variables, à rayons connivents ou divergents, à tiges grêles ou épaisses.

Parmi les formes que j'ai le plus remarquées, je cite :

Var. *longibracteata divergens*, s.-var. *mundior*.

C^{ne} de Lanthenay : Marnières aux Étangs.

C^{ne} de Villeherviers : Marnière entre Chenon et la Gouabinière.

Var. *gracilis convergens*, s.-var. *mundior*.

C^{ne} de Lanthenay : Marnières aux Étangs.

Var. à rayons de la coronule très développés et un peu divergents en forme d'étoile. Trouvée le 16 juin 1865.

C^{ne} de Villeherviers : Marnière contiguë aux prés du Riau-Mabon et à la route de Romorantin à Theillay. Je l'ai vainement cherchée depuis.

Var. *condensata*.

Exondé en touffes compactes et formant un petit tapis vert au fond d'une rigole vaseuse.

C^{ne} de St-Loup : Au bas du bois de Fondereau (a disparu depuis 1884).

1159. C. hispida Sm. Mai-juillet. — Eaux stagnantes, principalement dans les marnières, c.

1160. C. aspera Willd. Mai-juin. — Marnières,

A.C.

C^{ne} de Romorantin : Marnières des Monteaux.C^{ne} de Lanthenay : Marnières de Grange-Neuve.C^{ne} de Pruniers : Marnières de la Besaudière, c.c.,
— anciennes marnières de la Pomerie, — fosses
bordant le chemin près de la Petite Abbaye.C^{ne} de Villeherviers : Les grandes marnières des
Roches, c.c., — marnières entre Chenon et la
Gouabinière.C^{ne} de Langon : Marnières bordant la route entre
l'école du hameau et l'étang des Berthets.C^{ne} de Villefranche : Fosse bordant au nord l'allée
de la Gaudinière à la route départementale n° 7.C^{ne} de Theillay : Marnières bordant la route de
Romorantin à Theillay près du château de la
Rère.**1161. C. fragifera** Dur. Mai-août. — Fosses,
étangs, rivières.C^{ne} de Courmemin : Étang de l'Imbertière.C^{ne} de Lanthenay : Étang de Nobière, — fosses
d'extraction près et à l'ouest de la route dépar-
tementale n° 13.C^{ne} de Loreux : Étang Dernier, vers la queue.C^{ne} de Millançay : Étang Pinon près la Rapinerie,
— étang de Malzoné, — étang de la Meunerie.

- C^{ne} de Pruniers : Étangs de Bâtarde, *des Landes, de la Châtre* (détruits), — *marais Chaunet*, — fosse dans les bruyères ou pâtureau des Landes.
- C^{ne} de Veilleins : Étangs de la Meunerie, de Bordure, de la Pingotière.
- C^{ne} de Vernou : Fosse aux environs de Marcheval, au nord d'un pâtureau sis entre Boussavie et Lallay sur les limites de Millançay, — rive gauche du Néant vis-à-vis Lanoue, — étang du Moulin.
- C^{ne} de Villeherviers : Ancien lit de la Rère en amont du pont de la route de Theillay.
- C^{ne} de Vouzon : Étang du Plessis à l'extrémité de la chaussée.
- C^{ne} de Neung : Étang de Chemillon près la bonde.
- C^{ne} de Marcilly-en-Gault : Petit étang bordant la route de Marcilly à Neung et le chemin de Boisquillon, — étang des Vérières, — au bas de la chaussée de l'étang de la Gravelle, — étang s'écoulant dans l'étang de Courcelles.
- C^{ne} de St-Viâtre : Étang de Marcilly dans la partie la plus rapprochée de l'étang de Favelle, — étang Neuf, — étang d'Orléans.
- C^{ne} de Selles-St-Denis : Fossé parallèle à la Rère entre les Anges et la Bronze.
- C^{ne} de Theillay : Petites marnières bordant la

route de Romorantin à Theillay près le château de Rère.

C^{ne} de Gièvres : *Marais de Villefondue* (détruit).

C^{ne} de Lassay : Étang Neuf, — gardoir de l'étang Pâris, — deux petits étang dans des bruyères contiguës au pâtreau du château du Moulin. Le plus petit de ces deux étangs a été détruit, il était littéralement tapissé par le *Chara fragifera*.

1162. C. fragilis Desv. Avril-septembre —
Eaux stagnantes, fosses, étangs, c.

La var. *capillacea* (*Ch. capillacea* Wallm.) flexible, pur, avec renflements bulbiformes dans les racines, A.C.

C^{ne} de Romorantin : Fosses dans les bruyères de Chat-Lièvre.

C^{ne} de Lanthenay : Étang de Courmin, — étang du Lieu, — marnières aux Étangs.

C^{ne} de Pruniers : Étangs de Bâtarde, des Landes, de la *Châtre* (ce dernier est détruit).

C^{ne} de Veilleins : Étangs du Lièvre, de la Rouche.

C^{ne} de Villeherviers : La Rère en amont du pont de la route de Romorantin à Theillay, — fosse de la rive droite du Riau-Mabon près et au nord du chemin de la Fringale.

C^{ne} de Maray : Fosse bordant la route de Maray

à Genouilly entre la chemin de Daluet et celui de Bel-Air.

Cⁿe de Theillay : Fosse à l'angle du chemin de fer et du chemin de Theillay à Orçay.

J'ai trouvé cette variété à rayons divergents dans *l'étang de la Pomerie*, aujourd'hui détruit, commune de Pruniers.

Var. *crassicaulis*.

Cⁿe de Lanthenay : Marnières de Grange-Neuve.

Autres Espèces de Loir-et-Cher à rechercher :

NITELLA MUCRONATA Kütz. St-Secondin, arr. de Blois (Rimboux).

NITELLA STELLIGERA Coss. et Germ. (*Chara obtusa Desv.*) Mare des Ponts-Chartrains, arr. de Blois (abbé Séjourné).



ADDITIONS ET CORRECTIONS.

Page 27, à la suite de la 9^e ligne, ajouter :

C^{ne} de Villefranche : pâtureau défriché de Montauger. J'y ai trouvé, en juillet 1893, 1 pied, un seul, de *Hirschfeldia adpressa*.

Page 36, N^o 78. **Cardamine hirsuta**, à la suite de la 9^e ligne, ajouter : A Olivet, deux personnes qui m'accompagnaient ont compté 6 étamines sur l'une des fleurs d'un *Cardamine hirsuta* à silique formant de longues grappes, mais à rosette radicale bien fournie et à feuilles caulinaires rares et étroites.

Page 49, N^o 103. **Viola lancifolia** Thore, à la suite de la 16^e ligne, ajouter :

C^{ne} de Veilleins : Clairières dans un bois occupant l'emplacement de l'étang détruit de Perreux, sis entre le château du Placeau et la Carelle.

Page 74, N^o 160. **Spergula Morisonii**, var. *glutinosa*, à la fin de la ligne 15, au lieu de *Veur*, lire *Sauldre*.

Page 89. ACER NEGUNDO L. A la suite de la 13^e ligne, ajouter :

C^{ne} de St.-Loup : Bords du Cher, rive gauche, A. C. (Segret) !

Page 118, ligne 16. Au lieu de : 258 **V. hirsutum**, lisez : **V. hirsuta** Koch.

Page 118, N° 259, ligne 21. A la suite de **E. tetraspermum**, effacez : (*C. pubescens*).

Page 142, N° 310. Effacez les lignes 8, 9, 10 et 11, et remplacez par ce qui suit :

310 bis. Agrimonia odorata Miller. Juin-septembre.

C^{ne} de St-Loup : Lisière d'une prairie encadrée dans un bois bordant la rive gauche du ruisseau de la Grange. (Récolté sous la direction de M. l'abbé Segret, qui l'a découvert).

Page 145, N° 316. **Cratægus Ocyacantha** L. A la suite de la ligne 15, ajoutez : J'ai trouvé le 9 octobre 1893, commune de Villeherviers, près de Champviou, un pied chargé de fleurs et de fruits mûrs sur les mêmes rameaux.

Page 146, 1^{re} ligne, au lieu de C^{ne} de *Meusnes*, lisez : C^{ne} de *Mur*.

Page 156, N° 340. **Hippuris vulgaris** L. Ajouter à la fin de la page :

C^{ne} de St-Loup : Grèves du Cher, rive gauche, au bas du village.

Page 176. Entre les N^{os} 393 et 394, ajoutez :

393 bis. Œnanthe silaifolia M. Bieb.

Mai-juin. — Prés et pacages humides.

C^{ne} de Romorantin : Fossé humide de la route de Romorantin à Villefranche.

C^{ne} de Lanthenay : Prairie humide bordant à l'ouest la route départementale n° 1 entre l'allée de Gombault et la route de Vernou.

C^{ne} de Villeherviers : Ile de Trécy : prés humides de la Sauldre en amont et en aval du pont de Villeherviers.

C^{ne} de Villefranche : Prairie humide du val du Cher à l'Escouriou.

Une récente brochure de M. Foucault sur quelques *Ænanthe* m'a fait rechercher et trouver aux environs de Romorantin l'*Ænanthe silaifolia*, plus commun, je crois, que l'*Æ. peucedanifolia* avec lequel je le confondais.

Page 177, N° 307. **Bupleurum rotundifolium**

L. Ajoutez à la suite de la 3^e ligne : Parc de la Gaudinière.

Page 177, N° 309. **Bupleurum tenuissimum**

L. Ajoutez à la fin de ce N° :


C^{ne} de St-Loup : Terres des bords du Cher, rive gauche, et du ruisseau de la Grange.

Page 221. Ajoutez à la 14^e ligne : Villefranche-s-Cher.

Page 222. Ajoutez à la fin du N° 519 : Trouvé commune de St-Loup ! (A.C., Segret).

- Page 229, N° 540. **Lactuca virosa** L. Ajouter après la 9^e ligne :
C^{ne} de St-Loup : Vigne inculte du presbytère.
- Page 256. Ajouter tout à fait à la fin de la page :
Dans une herborisation faite à St-Loup, M. l'abbé Segret m'a fait remarquer plusieurs pieds n'ayant ni fleurs ni fruits qu'il supposait être des *Lysimachia nemorum*. Pour affirmer, je crois nécessaire d'attendre l'époque de la floraison.
- Page 265, ligne 16^e. Au lieu de ces mots : « et du moulin de Sangette, » lisez : « jusqu'au moulin de Sangette. »
- Page 300. A la suite de la 10^e ligne, ajouter : M. Segret a récolté dans le val du Cher, rive gauche, 2 pieds d'*Odontites chrysantha* qu'il suppose accidentels.
- Page 305. A la suite de la 11^e ligne, immédiatement avant LATHRÆA SQUAMARIA, ajouter :
OROBANCHE RUBENS Wallr. Près l'octroi de St-Gervais, arrond. de Blois (Flore de Loir-et-Cher, de M. Franchet.
- Page 311. A la 19^e ligne, au lieu de l'ancien « étang » d'Olivet, lire : l'ancien « couvent » d'Olivet.
- Page 327. Au commencement de la 14^e ligne, au lieu de C^{ne} de « Gièvres, » lire : « C^{ne} de Gy. »
- Page 331. N° 760, **Polycnemum majus** Al. Br. entre les 13^e et 14^e lignes, ajouter :

- C^{ne} de St-Loup : Val du Cher, rive gauche, un peu en amont du village. A.C. (Segret) !
- Page 336, 11^e et 12^e lignes. A la suite de C^{ne} de Lanthenay, au lieu de ces mots : « Etangs desséchés de la Pesnière, — de la Flandrinière, » lire : « Etang desséché de la Pesnière, — étang de la Flandrinière. »
- Page 359, N^o 842. **Alisma parnassifolium** L.
A la suite de la 11^e ligne, ajouter :
C^{ne} de Loreux : *Etang des Gasts* (détruit).
Et à la 14^e ligne, à la suite de C^{ne} de Villeherviers, effacer les mots : *Etang des Gasts*.
- Page 365, N^o 856. **Allium sphærocephalum** L. Ajouter à la suite de la 18^e ligne : Vignes et terrains calcaires bordant au sud la route départementale N^o 1, près de la Colinière.
- Page 399, N^o 921. **Potamogeton pusillus** L.
A la suite de la ligne 20^e, ajouter :
C^{ne} de St-Loup : Fosse de la rive gauche du Cher, un peu en amont du village (Segret).



TABLE

DES FAMILLES ET DES GENRES.

NOTA.— Les noms imprimés en *lettres italiques* (excepté celui de l'*Hirschfeldia*) sont ceux des Genres trouvés en Loir-et-Cher, mais en dehors de l'arrondissement de Romorantin et du canton de Saint-Aignan.

Dans la nomenclature des Carex, les noms imprimés en PETITES CAPITALES sont ceux des synonymes.

A		Amygdaleæ Gr.	129
Abietinæ L.-C. Rich.	358	Anagallis L.	255
Acer L.	89	Anarrhinum Desf.	286
Aceras Lindl.	382	Anchusa Retz.	268
Acerinæ D.C.	89	Andropogon L.	458
Achillea L.	206	<i>Androsace</i> Tourn.	256
<i>Adiantum</i> L.	500	Andryala L.	236
Adonis L.	3	Anemone L.	2
Adoxa L.	186	Angelica L.	171
Æthusa L.	175	Anthemis L.	205
Agrimonia L.	142 et 520	<i>Antennaria</i> R. Br.	216
Agropyrum P. Beauv.	476	Anthriscus Pers.	181
Agrostemma Lam.	61	Anthyllis L.	97
Agrostis L.	459	Antinoria Parl.	461
Aira L.	462	Antirrhinum L.	286
Ajuga L.	320	Anthoxanthum L.	455
Alchemilla Scop.	143	Apocynaceæ Lindl.	258
Alisma L.	359	Aquilegia L.	48
Alismaceæ R. Br.	359	Arabis D.C.	32
Allium L.	366	Araliaceæ Juss.	185
Alnus Gœrtn.	356	Arenaria L.	66
Alopecurus L.	456	Aristolochia L.	341
Alsine Crantz.	65	Aristolochiæ Juss.	341
Alsineæ Bartl.	63	Armeria Willd.	328
Althæa L.	82	Arnica L.	199
Alyssum L.	37	Arnoseris Gœrtn.	224
Amarantaceæ R. Br.	329	Aroideæ Juss.	405
Amarantus L.	329	Arrhenatherum M. et K.	466
Amaryllidæ R. Br.	375	Artemisia L.	203
Ambrosiaceæ Link.	288	Arum L.	405
<i>Amni</i> Tourn.	184	Asclepiadæ R. Br.	258
Ampelideæ R. Br.	89	Asparagus L.	374
		Asperula L.	191

<i>Carex punctata</i>	1010	<i>Clematis</i> L.	1
— <i>remota</i>	990	Colchicaceæ D. C.	363
— <i>riparia</i>	1016	<i>Colchicum</i> L.	363
— ROSTRATA	1013	<i>Colutea</i> L.	114
— <i>Schreberi</i>	982	<i>Comarum</i> L.	133
— STELLULATA	989	<i>Conium</i> L.	182
— <i>stricta</i>	993	<i>Conopodium D. C.</i>	185
— <i>strigosa</i>	996	<i>Convollaria</i> L.	373
— <i>sylvatica</i>	1013	Convolvulaceæ Vent.	266
— <i>teretiusscula</i> , page	452	<i>Convolvulus</i> L.	266
— <i>tomentosa</i> , n ^o	1001	Cornæ D. C.	185
— <i>vesicaria</i>	1014	<i>Cornus</i> L.	185
— <i>vulpina</i>	983	<i>Coronilla</i> L.	125
<i>Carlina</i> L.	221	<i>Corrigiola</i> L.	163
<i>Carpinus</i> L.	351	<i>Corvisartia Mérat.</i>	207
<i>Catabrosa</i> P. Beauv.	467	<i>Corydalis D. C.</i>	22
<i>Caucalis</i> L.	169	<i>Corylus</i> L.	351
<i>Caulinia</i> Willd.	402	<i>Corynephorus</i> P. Beauv.	462
Celastrineæ R. Br.	91	Crassulaceæ D. C.	163
<i>Centaurea</i> L.	219	<i>Cratægus</i> L.	144
<i>Centunculus</i> L.	254	<i>Crepis Thuill.</i>	231
<i>Cephalanthera</i> Rich.	378	Crucifereæ Juss.	26
<i>Cephalaria</i> G. G.	197	<i>Crypsis</i> Schrad.	455
<i>Cerastium</i>	70	<i>Cucubalus</i> L.	57
<i>Ceratophyllum</i> L.	158	Cucurbitaceæ Juss.	160
Ceratophylleæ Gray.	158	Cupressineæ L. C. R.	358
<i>Ceterach</i> Willd.	486	<i>Cupularia</i> G. G.	211
<i>Chærophylllum</i> L.	182	Cupulifereæ A. Rich.	349
<i>Chamomilla</i> Godron.	205	<i>Cuscuta</i> Soy-Vill.	266
<i>Chara</i> Ziz.	512	<i>Cynodon</i> Pers.	458
Characeæ Rich.	506	<i>Cynoglossum</i> Ait.	272
<i>Cheiranthus</i> R. Br.	28	<i>Cynosurus</i> L.	472
<i>Chelidonium</i> L.	21	Cyperaceæ Juss.	414
<i>Chenopodium</i> L.	333	<i>Cyperus</i> L.	414
<i>Chlora</i> L.	262	<i>Cystopteris</i> Bernh.	492
<i>Chondrilla</i> L.	227	<i>Cytisus</i> L.	128
<i>Chryso-splenium</i> L.	168		
<i>Cicendia</i> Delarb.	260	D	
<i>Cichorium</i> L.	223	<i>Dactylis</i> L.	472
<i>Cicuta</i> L.	184	<i>Damasonium</i> Pers.	361
<i>Circæa</i> L.	152	<i>Danthonia</i> D. C.	472
<i>Circium</i> Scop.	217	<i>Daphne</i> L.	340
Cisti Juss.	44	Daphnoideæ Vent.	340
<i>Cistis</i> Tournef.	44	<i>Datura</i> L.	275
<i>Cladium</i> R. Br.	417		
<i>Clandestina</i> Tourn.	305		

Daucus L.	169		
Delphinium L.	49		
Deschampsia P. Beauv.	463		
Dianthus L.	62		
Digitalis L.	296		
Dioscoreæ R. Br.	374		
Diplostaxis D.C.	27		
Dipsacæ D. C.	197		
Dipsacus Mill.	197		
<i>Doronicum</i>	215		
Draba L.	37		
Drosera L.	53		
Droseracæ D. C.	53		
E			
<i>Echinops L.</i>	222		
Echinosperrnum Lehm.	272		
Echium L.	269		
Elatine Seub.	75		
Elatinæ Camb.	75		
Eleocharis R. Br.	424		
Elodea Rich.	393		
Elodes Spach.	88		
Endymion Dum.	367		
Epilobium L.	148		
Epipactis All.	379		
Equisetum L.	500		
Equitacæ Rich.	500		
Eragrostis Link.	469		
Erica L.	244		
Ericinæ Desv.	244		
Erigeron L.	199		
Eriophorum Roth.	418		
Erodium L'Her.	85		
Eryum L.	118		
Eryngium L.	183		
Erysimum L.	28		
Erythraea Horn.	259		
Eufragia Benth.	297		
Eupatorium L.	198		
Euphorbia L.	342		
Euphorbiacæ Juss.	342		
Euphrasia L.	296		
Evonymus L.	91		
		F	
		Faniculum Gærtn.	174
		Fagus L.	349
		<i>Falcaria Riv.</i>	184
		Festuca Sibth.	474
		Ficaria Dill.	17
		Filago Presl.	212
		Filices Juss.	482
		Fragaria L.	134
		Fraxinus L.	257
		<i>Fritillaria L.</i>	373
		Fumana.	46
		Fumaria L.	22
		Fumariacæ D. C.	22
		G	
		Gagea Schultz.	365
		Galanthus L.	376
		Galega.	114
		Galeopsis Ehrh.	313
		Galium Scop.	188
		Gastroidium Gaud.	460
		Gaudinia P. Beauv.	478
		Genista L.	93
		Gentiana L.	264
		Gentianacæ Lendl.	259
		Geraniacæ D. C.	83
		Geranium L.	83
		Geum L.	132
		<i>Gladiolus L.</i>	375
		<i>Glaucium Tourn.</i>	21
		Glechoma L.	310
		Globularia L.	329
		Globulariæ D. C.	329
		Glyceria R. Br.	468
		Gnaphalium L.	212
		Graminæ Juss.	453
		Gratiola L.	291
		Grossulariæ D. C.	167
		Gypsophila.	61

H

Harolageæ R. Brown.	134
<i>Hedera</i> L.	183
<i>Helianthemum</i>	46
<i>Heliotropium</i> L.	273
<i>Helleborus</i> L.	17
<i>Helminthia</i> Juss.	238
<i>Helosciadium</i> Koch.	179
<i>Heracleum</i> L.	173
<i>Herniaria</i> L.	162
<i>Hieracium</i> L.	233
<i>Hippocrepis</i> L.	127
Hippurideæ Link.	136
<i>Hippuris</i> L.	136
<i>Hirschfeldia</i> Mœnch.	27
<i>Holcus</i> L.	466
<i>Holosteum</i> L.	70
<i>Hordeum</i> L.	476
<i>Hottonia</i> L.	251
<i>Humulus</i> L.	348
<i>Hydrocotyle</i> L.	183
Hydrocharideæ L.C.R.	393
<i>Hydrocharis</i> L.	393
<i>Hyosciamus</i> L.	276
Hypericineæ D.C.	86
<i>Hypericum</i> L.	86
<i>Hypochaeris</i> L.	224
<i>Hyssopus</i> L.	324

I

<i>Iberis</i> L.	44
<i>Ilex</i> L.	91
Ilicineæ Brong.	91
<i>Illecebrum</i> L.	162
<i>Inula</i> D.C.	208
Irideæ Juss.	375
<i>Iris</i> Jacq.	375
<i>Isatis</i> L.	44
<i>Isardia</i> L.	151
Isoeteæ Rich.	503
<i>Isoetes</i> Al. Br.	503
<i>Isopyrum</i> L.	19

J

<i>Jasione</i> L.	239
Jasmineæ R. Br.	257
<i>Jasminum</i> Tourn.	257
Juncagineæ L.	394
Junceæ D.C.	407
<i>Juncus</i> L.	407
<i>Juniperus</i> L.	358

K

<i>Kentrophyllum</i> D.C.	220
<i>Knautia</i> Koch.	197
<i>Kœleria</i> Pers.	466

L

Labiataæ Juss.	305
<i>Lactuca</i> L.	228
<i>Lamium</i> L.	310
<i>Lampsana</i> L.	224
<i>Lappa</i> D.C.	221
<i>Laserpitium</i> L.	170
<i>Lathrœa</i> L.	305
<i>Lathyrus</i> L.	119
<i>Leersia</i> Soland.	453
<i>Lemna</i> L.	403
Lemnaceæ Dub.	403
Lentibulariææ L.C. R.	247
<i>Leontodon</i> L.	226
<i>Leonurus</i> L.	312
<i>Lepidium</i> L.	42
<i>Leucanthemum</i> Lam.	204
<i>Leucoium</i> L.	376
<i>Ligustrum</i> L.	257
Liliaceæ D.C.	363
<i>Limnanthemum</i> Link.	265
<i>Limodorum</i> Sw.	382
<i>Limosella</i> L.	295
<i>Linaria</i> Mill.	287
Lineæ D.C.	78
<i>Linum</i> L.	78
<i>Liparis</i> Rich.	393
<i>Listera</i> R. Br.	381
<i>Lithospermum</i> L.	268

Littorella L.	328	Muscari D.C.	368
Lobelia L.	239	Myagrum Tournef.	38
Lobeliaceæ Juss.	239	Myosotis Wither.	270
Logfia Cass.	213	Myosurus L.	4
Lolium L.	477	Myrica L.	357
Lonicera L.	488	Myricææ A. Rich.	357
Loranthæ Juss. & Rich.	486	Myriophyllum L.	154
Lotus L.	111		
Lupinus Desv.	95	N	
Luzula D.C.	413	Naiadeæ Link.	402
Lycium L.	274	Naias Roth.	402
Lychnis L.	61	Narcissus L.	375
Lycopodiaceæ L.C.R.	504	Nardurus Rehb.	479
Lycopodium L.	504	Nardus L.	480
Lycopus L.	307	Nasturtium R.Br.	31
Lysimachia L.	254	Neslia.	39
Lythrarieæ Juss.	159	Neottia Rich.	382
Lythrum L.	159	Nepeta L.	310
M		Nigella L.	18
Malachium Fries.	72	Nitella Al. Brown.	506
Malva L.	81	Nuphar Sm.	20
Malvaceæ Brown.	81	Nympha L.	20
Marrubium L.	316	Nympheaceæ Salisb.	20
Marsilea L.	502	O	
Matricaria L.	204	Odontites Pers.	297
Medicago L.	97	Œnanthe L. 175 et	520
Melampyrum L.	299	Œnothera L.	151
Melica Retz.	471	Oleaceæ Lindl.	257
Melilotus Lam.	99	Onagrarieæ D.C.	148
Melissa L.	308	Onopordon L.	216
Melittis L.	316	Ononis L.	95
Mentha L.	305	Ophioglossum L.	482
Menyanthes L.	264	Ophrys L.	390
Mercurialis L.	345	Orchideæ Juss.	376
Mespilus L.	144	Orchis L.	383
Mibora P. Beauv.	435	Origanum L.	307
Micropus L.	214	Ornithogalum L.	364
<i>Milium</i> L.	481	Ornithopus.	125
Mœhringia Clairv.	65	<i>Orlaya Hoffm.</i>	184
Molinia Mœnch.	472	Orobanche Thuill.	301
Monotropa L.	246	Orobancheæ Lindl.	300
Monotropeæ Nutt.	246	Orobis L.	124
Montia L.	161		

Osmunda L.	483	Polygonum L.	338
Oxalidæ D.C.	90	Polypodium L.	487
Oxalis L.	90	Polysticum Roth.	488
P		Pomacæ Barth.	144
<i>Paconia</i> L.	19	Populus L.	356
Panicum L.	457	Portulaca L.	161
Papaver L.	21	Portulacæ.	161
Papaveracæ Juss.	21	Potamæ Juss.	395
Papilionacæ L.	93	Potamogeton L.	395
Parietaria M. et K.	348	Poterium Spach.	142
<i>Paris</i> L.	374	Potentilla Ehrh.	132
Paronychiæ S^t-Hilari^æ 162		Primula Lam.	252
Parnasia L.	53	Primulacæ Vent.	251
Passerina Spreng.	340	Prunus Weih.	129
Pastinaca L.	173	Pteris L.	499
Pedicularis L.	298	Pulicaria Gœrtn.	210
Peplis L.	160	Pulmonaria L.	269
Petasites Mœnch.	198	Pyrola L.	246
Petroselinum Koch.	181	Pyrolacæ Lindl.	246
Peucedanum D.C.	171	Pyrus L.	145
Phalangium Schreb.	369	Q	
Phalaris L.	455	Quercus Sm.	349
Phleum L.	456	R	
Phelipæa C.A. Mey.	300	Radiola Gmel.	80
Phragmites Trin.	459	Ranunculacæ Juss.	1
Physalis L.	275	Ranunculus L.	5
Phyteuma L.	239	Raphanus L.	26
Pieris L.	226	Reseda L.	52
Pilularia L.	502	Resedacæ D.C.	52
Pimpinella L.	177	Rhamnæ R. Br.	91
Pinguicula L.	247	Rhamnus L.	91
Pinus Soland.	358	Rhinanthus Ehrh.	298
Plantagineæ Juss.	326	Rhizocarpeæ Gr.	502
Plantago L.	326	Rhyncospora Vahl.	427
Plumbagineæ Endl.	328	Ribes L.	164
Poa L.	458	Robinia L.	115
Podospermum D.C.	226	<i>Roripa</i> Bess.	32
Polycarpon L.	162	Rosa L.	136
Polycnemum Al. Br.	331	Rosacæ Juss.	131
Polygaleæ Juss.	55	Rubiaceæ Juss.	188
Polygala L.	55	Rubus L.	135
Polygonatum Desf.	373		
Polygoneæ Juss.	336		

<i>Rubia</i> L.	192	<i>Sherardia</i> L.	192
<i>Rumex</i> L.	336	<i>Silene</i> L.	37
<i>Ruscus</i> L.	374	<i>Sileneæ</i> D. C.	37
<i>Ruta</i> L.	90	<i>Silybum</i> Gærtn.	216
Rutaceæ Juss.	90	<i>Simethis</i> G.G.	369
S			
<i>Sagina</i> L.	63	<i>Sinapis</i> L.	26
<i>Sagittaria</i> L.	362	<i>Sison</i> L.	179
<i>Salix</i> L.	331	<i>Sisymbrium</i>	29
Salicineæ Rich.	331	<i>Stium</i> L.	184
Salsolaceæ Mog.-Tand.	333	Smilaceæ R. Br.	373
<i>Salvia</i> L.	309	Solanaceæ Juss.	274
<i>Sambucus</i> L.	186	<i>Solanum</i> L.	274
<i>Samolus</i> L.	236	<i>Solidago</i> L.	199
<i>Sanguisorba</i> L.	143	<i>Sonchus</i> L.	230
<i>Sanicula</i> L.	183	<i>Sorbus</i> L.	146
Santalaceæ R. Rr.	344	<i>Sparganium</i> Huds.	406
<i>Sapronaria</i> L.	61	<i>Specularia</i> Alph. D.C.	240
<i>Sarothamnus</i> Wimm.	93	<i>Spergula</i> L.	73
<i>Saxifraga</i> L.	168	<i>Spergularia</i>	74
Saxifrageæ Juss.	168	<i>Spiranthes</i> Rich.	376
<i>Scabiosa</i> L.	197	<i>Spiræa</i> L.	131
<i>Scandix</i> L.	181	<i>Stachys</i> L.	314
<i>Scilla</i> L.	363	<i>Stellaria</i> Vill.	67
<i>Scirpus</i> L.	420	<i>Symphytum</i> Tourn.	267
<i>Scleranthus</i> L.	163	Synanthereæ Rich.	198
<i>Scleropoa</i> Gris.	471	T	
<i>Scolopendrium</i> Sm.	497	<i>Tamus</i> L.	374
<i>Scolymus</i>	226	<i>Tanacetum</i> Less.	215
<i>Scorzonera</i> L.	226	<i>Taraxacum</i> Desf.	228
<i>Scrophularia</i> L.	286	<i>Teesdalia</i> R. Br.	40
Scrophulariaceæ B.	236	<i>Tetragonolobus</i> Roth.	111
<i>Scutellaria</i> L.	317	<i>Teucrium</i> L.	323
<i>Sedum</i> L.	164	<i>Thalictrum</i> L.	2
<i>Selinum</i> L.	184	<i>Thesium</i> D.C.	341
<i>Sempervivum</i> L.	167	<i>Thlaspi</i> L.	40
<i>Senebiera</i> Pers.	43	<i>Thrinicia</i> Roth.	225
<i>Senecio</i> L.	201	<i>Thymus</i> L.	307
<i>Serrafalcus</i> God.	476	<i>Tilia</i> Desf.	80
<i>Serratula</i> L.	221	Tiliaceæ Juss.	80
<i>Seseli</i> L.	174	<i>Tillæa</i> L.	163
<i>Setaria</i> P. Beauv.	457	<i>Tordylium</i> L.	173
		<i>Torilis</i> Gmel.	170

Trapa L.	136	Valeriana L.	193
Tragopogon L.	226	Valerianææ D. C.	193
<i>Tragus Hall.</i>	481	Valerianella Poll.	194
Trifolium L.	100	Verbasceæ Bartl.	277
Triglochin L.	394	Verbascum L.	277
<i>Trigonella L.</i>	128	Verbena L.	323
Trisetum P. Beauv.	466	Verbenaceæ Juss.	323
<i>Triticum P. B.</i>	481	Veronica L.	291
<i>Tulipa Tourn.</i>	372	Viburnum L.	187
Turgenia Hoffm.	169	Vicia L.	113
Tussilago L.	198	Vinca L.	238
Typha L.	406	Vincetoxicum Mœnch.	238
Typhæ Juss.	406	Viola D.C.	47
U		Violariææ D.C.	47
Ulex Sm.	93	<i>Viscaria Rohl.</i>	63
Ulmaceæ Mirb.	346	Viscum L.	186
Ulmus Sm.	346	Vitis L.	89
Umbellifereæ Juss.	169	Vulpia Soy-Vill.	472
Urtica L.	347	X	
Urticeæ D.C.	347	Xanthum L.	238
Utricularia L.	249	Xeranthum Sib. et Sm.	222
V		Z	
Vacciniææ D. C.	244	Zanichellia Willd.	401
<i>Vaccinium L.</i>	244		





6233
1-K

New York Botanical Garden Library
QK313 .M28 1894 gen

Martin, Emile/Catalogue des plantes vasc



3 5185 00107 6205

