




UNIV. OF
TORONTO
LIBRARY







H
G E O L O G Y

INTERNATIONAL COUNCIL.

DR. CYRUS ADLER (UNITED STATES).
PROF. H. E. ARMSTRONG (UNITED KINGDOM).
N. TYPALDO BASSIA (GREECE).
DR. JOSEF DONABAUM (AUSTRIA).
DR. J. BRUNCHORST (NORWAY).
DR. E. W. DAHLGREN (SWEDEN).
E. M. DOWSON (EGYPT).
PROF. A. FAMINTZIN (RUSSIA).
PROF. DR. J. H. GRAF (SWITZERLAND).
PROF. J. W. GREGORY (VICTORIA).
DR. M. KNUDSEN (DENMARK).
PROF. D. J. KORTEWEG (HOLLAND).
PROF. H. LAMB (S. AUSTRALIA).
PROF. A. LIVERSIDGE (NEW SOUTH WALES).
PROF. R. NASINI (ITALY).
DON F. DEL PASO Y TRONCOSO (MEXICO).
PROF. H. POINCARÉ (FRANCE).
COL. D. PRAIN (INDIA).
PROF. GUSTAV RADOS (HUNGARY).
HON. C. H. RASON (W. AUSTRALIA).
PROF. J. SAKURAI (JAPAN).
R. TRIMEN, (CAPE COLONY).
PROF. DR. O. UHLWORM (GERMANY).

EXECUTIVE COMMITTEE.

PROF. H. E. ARMSTRONG.
DR. HORACE T. BROWN.
PROF. A. FAMINTZIN.
LEONARD C. GUNNELL.
PROF. H. McLEOD.
DR. P. CHALMERS MITCHELL.
PROF. R. NASINI.
PROF. H. POINCARÉ.
PROF. DR. O. UHLWORM.

DIRECTOR.

DR. H. FORSTER MORLEY.

REFEREE FOR THIS VOLUME.

C. V. CROOK.

~~S. Bb~~
~~IG12~~

INTERNATIONAL CATALOGUE
OF
SCIENTIFIC LITERATURE

EIGHTH ANNUAL ISSUE.

H
G E O L O G Y

PUBLISHED FOR THE INTERNATIONAL COUNCIL
BY THE
ROYAL SOCIETY OF LONDON

LONDON:
HARRISON AND SONS, 45, ST. MARTIN'S LANE

France: GAUTHIER-VILLARS, Paris
Germany: R. FRIEDLÄNDER UND SOHN, Berlin

1910 (SEPTEMBER)

317

Z
7403
R882
Div. H
1908

[Material received between July 1908 and Aug. 1909.]

The *International Catalogue of Scientific Literature* is in effect a continuation of the Royal Society's *Catalogue of Scientific Papers* which will, when completed, consist of an Author Catalogue and Subject Index covering the period of 1800-1900. Twelve quarto volumes of the Author Catalogue covering the period 1800-1883 have already been published; the volumes for 1884-1900 are in course of preparation. The Subject Index will be issued separately for each of the seventeen sciences dealt with in the *International Catalogue of Scientific Literature*, and will be arranged in accordance with its Schedules. The volumes for Pure Mathematics and Mechanics are published. The Subject Index for Physics is in preparation.

INTERNATIONAL CATALOGUE OF SCIENTIFIC LITERATURE.

GOVERNMENTS AND INSTITUTIONS CO-OPERATING IN THE PRODUCTION OF THE CATALOGUE.

- The Government of Austria.
- The Government of Belgium.
- The Government of Canada.
- The Government of Cuba.
- The Government of Denmark.
- The Government of Egypt.
- The Society of Sciences, Helsingfors, Finland.
- The Government of France.
- The Government of Germany.
- The Royal Society of London, Great Britain.
- The Government of Greece.
- The Government of Holland.
- The Government of Hungary.
- The Asiatic Society of Bengal, India.
- The Government of Italy.
- The Government of Japan.
- The Government of Mexico.
- The Government of New South Wales.
- The Government of New Zealand.
- The Government of Norway.
- The Academy of Sciences, Cracow.
- The Polytechnic Academy, Oporto, Portugal.
- The Government of Queensland.
- The Government of Russia.
- The Government of the Cape of Good Hope.
- The Government of South Australia.
- The Government of Spain.
- The Government of Sweden.
- The Government of Switzerland.
- The Smithsonian Institution, United States of America.
- The Government of Victoria.
- The Government of Western Australia.

INTERNATIONAL CATALOGUE OF SCIENTIFIC LITERATURE.

CENTRAL BUREAU.

34 AND 35, SOUTHAMPTON STREET,
STRAND,
LONDON, W.C.

Director.—H. FORSTER MORLEY, M.A., D.Sc.

REGIONAL BUREAUS.

All communications for the several Regional Bureaus are to be sent to the addresses here given.

- Austria.**—Herr Hofrat Dr. Josef v. Karabacek, Direktor, K. K. Hofbibliothek, Vienna.
- Belgium.**—Monsieur Louis Masure, Secrétaire-Général de l'Office International de Bibliographie, Brussels.
- Canada.**—Prof. J. G. Adami, McGill College, Montreal.
- Cuba.**—Prof. Santiago de la Huerta, Havana.
- Denmark.**—Dr. Martin Knudsen, Jens Koefoedsgade 2, Copenhagen. O.
- Egypt.**—E. M. Dowsen, Esq., A.I.C.E., Director-General, Survey Department, Cairo.
- Finland.**—Herr Dr. G. Schauman, Bibliothekar der Societät der Wissenschaften, Helsingfors.
- France.**—Monsieur le Dr. J. Deniker, 8, Rue de Buffon, Paris.
- Germany.**—Herr Prof. Dr. O. Uhlworm, Enckeplatz, 3A, Berlin, S.W.
- Greece.**—Monsieur P. Calogeropoulos, Boulē tōn Ellēnōn, 20 Homer Street, Athens.
- Holland.**—Heer Prof. D. J. Korteweg, Universitāt, Amsterdam.
- Hungary.**—Herr Prof. Gustav Rados, viii, Muzeumkörut, Múegyetem, Buda-Pest.
- India and Ceylon.**—The Hon. Sec., Asiatic Society of Bengal, 57, Park Street, Calcutta.
- Italy.**—Cav. E. Mancini, Accademia dei Lincei, Palazzo Corsini, Lungara, Rome.

- Japan.**—Prof. J. Sakurai, Imperial University, Tokyo.
- Mexico.**—Señor Don José M. Vigil, Presidente del Instituto Bibliografico Mexicano, Biblioteca Nacional, Mexico City.
- New South Wales.**—The Hon. Sec., Royal Society of New South Wales, Sydney.
- New Zealand.**—The Director, New Zealand Institute, Wellington, N.Z.
- Norway.**—Mr. A. Kiær, Universitetet, Kristiania.
- Poland (Austrian, Russian and Prussian).**—Dr. T. Estreicher, Sekretarz, Komisya Bibliograficzna, Akademii Umiejętności, Cracow.
- Portugal.**—Senhor F. Gomez Teixeira, Academia Polytechnica do Porto, Oporto.
- Queensland.**—John Shirley, Esq., B.Sc., Cordelia Street, South Brisbane.
- Russia.**—Monsieur E. Heintz, l'Observatoire Physique Central Nicolas. Vass. Ostr. 23-me ligne, 2, St. Petersburg.
- South Africa.**—Dr. L. Péringuey, South African Museum, Cape Town, Cape of Good Hope.
- South Australia.**—The Librarian, Public Library of South Australia, Adelaide.
- Spain.**—Señor Don José Rodriguez Carracido, Real Academia de Ciencias, Valverde 26, Madrid.
- Straits Settlements.**—The Director, Raffles Museum, Singapore.
- Sweden.**—Dr. E. W. Dahlgren, Royal Academy of Sciences, Stockholm.
- Switzerland.**—Herr Prof. Dr. J. H. Graf, Schweizerische Landesbibliothek, Berne.
- The United States of America.**—Leonard C. Gunnell, Esq., Smithsonian Institution, Washington.
- Victoria.**—Thomas S. Hall, Esq., Hon. Sec. Royal Society of Victoria, Victoria Street, Melbourne.
- Western Australia.**—J. S. Battye, Esq., Victoria Public Library, Perth

INSTRUCTIONS.

The present volume contains (a) Schedules and Indexes in four languages; (b) An Author Catalogue; (c) A Subject Catalogue.

The Schedules have been revised in accordance with the decisions of the International Convention of 1905.

The Subject Catalogue begins with some general sections 0000 to 0090. These are followed by sections 01 to 36 on dynamical and tectonic geology, petrography and metamorphism. In sections 37 to 95 papers are classified according to strata. Sections 96 to 99 deal with soils, maps, and surveying. In section 100 are descriptions of geological districts.

In each section the final arrangement of papers is in the alphabetical order of authors' names.

To find the papers dealing with a particular subject the reader may consult either the Schedule or the Index to the Schedule. The numbers given in the Index are Registration numbers, and can be used at once for turning to the proper page of the Subject Index. This is done by looking at the numbers at the right-hand top corners of the pages.

In the Author Catalogue the numbers placed within square brackets at the end of each entry are Registration numbers, and serve to indicate the scope of each paper indexed. The meaning of these numbers will at once be found by reference to the Schedule.

In case the abbreviated titles of Journals are not understood, a key to these is provided at the end of the volume.

The literature indexed is mainly that of 1908, but includes those portions of the literature of 1901-1907 in regard to which the index slips were received by the Central Bureau too late for inclusion in the previous volumes. There are also entries dated 1909.

TOPOGRAPHICAL SYMBOLS.

Some of the sections are divided into sub-sections indicated by topographical symbols. These are letters printed in *italics*. They are explained in the Topographical Classification.

International Catalogue of Scientific Literature

SCHEDULE

OF

CLASSIFICATION

(H) GEOLOGY

PRIMARY DIVISIONS

GENERAL	0000
DYNAMICAL GEOLOGY	01
PETROGRAPHY	23
TECTONIC GEOLOGY	29
METAMORPHISM	33
EXPERIMENTAL GEOLOGY	37
STRATIGRAPHICAL	39
TOPOGRAPHICAL	100

(H) GEOLOGY.

- 0000 Philosophy.
 0010 History. Biography.
 0020 Periodicals. Reports of Institutions, Societies, Congresses, etc.
 0030 General Treatises, Text Books, Dictionaries, Collected Works, Tables.
 0032 Bibliographies.
 0040 Addresses, Lectures, etc., of a general character.
 0050 Pedagogy.
 0060 Institutions, Museums, Collections.
 0070 Nomenclature. Classification.
 0090 Methods of Research, Instruments and Apparatus.

DYNAMICAL GEOLOGY.*(See also (J) Geography.)***01 General.****Internal Dynamics.***(Hypogene Action.)*

- 05 General.
 06 Volcanic Phenomena, including Thermal Springs.
 07 Seismic Phenomena. Seismology.
 08 Secular Elevation and Depression.
 09 Other physical and chemical actions beneath the surface of the earth. Effects of heat, heated water, pressure, etc.

External Dynamics.*(Epigene Action.)*

- 11 General.
 12 Denudation, Sedimentation and Deposition.
 13 Action of the Air. (Dunes.) *(See also J 25.)*
 14 Action of Rain. (Weathering.) *(See also J 17.)*
 16 Action of Underground Water (Springs, Subterranean Channels, Grottoes, Landslips). *(See also J 34, 55.)*

(H) GEOLOGIE.

- Philosophie.
 Geschichte. Biographien.
 Periodica. Berichte von Instituten, Gesellschaften, Kongressen etc.
 Allgemeine Abhandlungen, Lehrbücher, Wörterbücher, Sammelwerke, Tabellen.
 Bibliographien.
 Festreden, Vorträge u.s.w., allgemeiner Art.
 Pädagogik.
 Institute, Museen, Sammlungen.
 Nomenklatur. Klassifikation.
 Untersuchungsmethoden, Instrumente und Apparate.

DYNAMISCHE GEOLOGIE.*(Siehe auch (J) Geographie.)***Allgemeines.****Innere Dynamik.***(Hypogene Wirkung.)*

- Allgemeines.
 Vulkanische Phänomene, einschliesslich Thermalquellen.
 Seismische Phänomene. Erdbebenkunde.
 Säkulare Hebung und Senkung.
 Sonstige physikalische und chemische unterirdische Wirkungen. Wirkungen der Hitze, des erhitzten Wassers, des Drucks etc.

Aeusserer Dynamik.*(Epigene Wirkung.)*

- Allgemeines.
 Denudation, Sedimentbildung, Ablagerung.
 Wirkung der Luft. (Dünen.) *(Siehe auch J 25.)*
 Wirkung des Regens. (Verwitterung.) *(Siehe auch J 17.)*
 Wirkung unterirdischer Gewässer (Quellen, unterirdische Kanäle, Grotten, Bergstürze). *(Siehe auch J 34, 55.)*

(H) GÉOLOGIE.

- 0000 Philosophie.
 0010 Histoire. Biographies.
 0020 Périodiques. Rapports d'Institutions, de Sociétés, de Congrès, etc.
 0003 Traités généraux, Manuels, Dictionnaires, Recueils, Tables.
 0032 Bibliographies.
 0040 Discours, cours, etc., d'un caractère général.
 0050 Enseignement.
 0060 Institutions, Musées, Collections.
 0070 Nomenclature. Classifications.
 0090 Méthodes de recherche, Instruments et Appareils.

GÉODYNAMIQUE.

(*Voy. aussi* (J) Géographie.)

- 01 Généralités.
 Dynamique Interne.
 (Action hypogène.)
 05 Généralités.
 06 Phénomènes volcaniques (y compris les sources thermales).
 07 Phénomènes sismiques. Sismologie.
 08 Affaissements et soulèvements séculaires.
 09 Autres actions physiques et chimiques souterraines. Effets de la chaleur, des sources géothermales, de la pression, etc.
 Dynamique Externe.
 (Action épigène.)
 11 Généralités.
 12 Dénudation, sédimentation et dépôts.
 13 Action de l'atmosphère. (Dunes.) (*Voy. aussi* J 25.)
 14 Action de la pluie (dégradation par les météores). (*Voy. aussi* J 17.)
 16 Action des eaux souterraines (sources, nappes souterraines, grottes, éboulements). (*Voy. aussi* J 34, 55.)

(H) GEOLOGIA.

- Filosofia.
 Storia. Biografia.
 Periodici. Resoconti di Istituti, Società, Congressi, ecc.
 Trattati generali, Manuali, Dizionari, Raccolte, Tavole.
 Bibliografic.
 Discorsi, Letture, etc., aventi un carattere generale.
 Pedagogia.
 Istituti, Musei, Collezioni.
 Nomenclatura. Classificazione.
 Metodi di ricerca, Istrumenti ed Apparecchi.

GEOLOGIA DINAMICA.

(*Vedi anche* (J) Geografia.)

- Generalità.
 Dinamica Interna.
 (Azione ipogene.)
 Generalità.
 Fenomeni vulcanici, incluse le sorgenti termali.
 Fenomeni sismici. Sismologia.
 Elevazioni e depressioni secolari.
 Altre azioni fisiche e chimiche sotterranee. Effetti per calore, acqua riscaldata, pressione, etc.
 Dinamica Esterna.
 (Azione epigene.)
 Generalità.
 Denudazione, sedimentazione e deposizione.
 Azione dell'atmosfera. (Dune.) (*Vedi anche* J 25.)
 Azione della pioggia (degradazione meteorica). (*Vedi anche* J 17.)
 Azione delle acque sotterranee (sorgenti, canali sotterranei, grotte, frane). (*Vedi anche* J 34, 55.)

- | | | |
|----|---|--|
| 17 | Action of Superficial Water (Streams, Rivers, Lakes). | Wirkung oberflächlicher Gewässer (Ströme, Flüsse, Seen). |
| 19 | Action of the Sea. | Wirkung des Meeres. |
| 21 | Action of Ice on land and sea. Glacial Geology. | Wirkung des Eises zu Land und See. Glaziale Geologie. |
| 22 | Action of Plants and Animals. | Wirkung von Pflanzen und Tieren. |

PETROGRAPHY.*(See also (G) Mineralogy.)*

- 23 General.
 24 Origin and mode of formation of Eruptive rocks.
 26 Origin and mode of formation of Sedimentary (clastic) rocks.

PETROGRAPHIE.*(Siehe auch (G) Mineralogy.)*

- Allgemeines.
 Ursprung und Bildungsweise der Eruptiv-Gesteine.
 Ursprung und Bildungsweise der Sedimentär- (klastischen) Gesteine.

TECTONIC GEOLOGY.

- 29 General.
 30 Original structures, including stratification, lamination, fossilisation, overlap, etc.
 31 Subsequently imported structures, including joints, faults, cleavage, overthrusting, plication, geo-synclines, geo-anticlines, etc.
 32 Orogeny (structure and history of mountain ranges).

TEKTONISCHE GEOLOGIE.

- Allgemeines.
 Urgebilde, einschliesslich Schichtung, Schieferung, Versteinerung, Ueberlagerung etc.
 Später eingetretene Gebilde, einschliesslich Gefüge, Bruch, Spaltung, Ueberschiebung, Falten, Geo-synklinale, Geo-antiklinale etc.
 Orogenie (Bau und Geschichte der Gebirgsketten).

METAMORPHISM.*(See also (G) Mineralogy.)*

- 33 General.
 34 Metamorphism produced by contact with Eruptive rocks.
 36 Dynamo-metamorphism, Regional Metamorphism. (Origin of the Crystalline Schists, etc.).

METAMORPHISMUS.*(Siehe auch (G) Mineralogy.)*

- Allgemeines.
 Durch Eruptiv-Gesteine verursachter Kontaktmetamorphismus.
 Dynamo-Metamorphismus, Regionaler Metamorphismus. (Ursprung der krystallinen Schiefer etc.)

VERIFICATION OF GEOLOGICAL PHENOMENA BY EXPERIMENT.

- 37 General.

EXPERIMENTELLE PRÜFUNG GEOLOGISCHER PHÄNOMENE.

- Allgemeines.

STRATIGRAPHICAL.

- 39 General.
 40 Archæan.
 45 Palæozoic.
 50 (1) Lower (Cambrian, Ordovician [Lower Silurian], and Silurian [Upper Silurian]).

STRATIGRAPHISCHE GEOLOGIE.

- Allgemeines.
 Archäische Gebilde.
 Paläozoische Formation.
 (1) Untere (Kambrium, Untersilur, Obersilur).

- | | | |
|----|---|--|
| 17 | Action des eaux superficielles (torrents, rivières, lacs). | Azione dell'acque superficiali (correnti, fiumi, laghi). |
| 19 | Action des eaux de mer. | Azione del mare. |
| 21 | Action des glaces continentales et marines. Géologie glaciaire. | Azione del ghiaccio per terra e per mare. Geologia glaciale. |
| 22 | Action des plantes et des animaux. | Azione delle piante e degli animali. |

PÉTROGRAPHIE.*(Voy. aussi (G) Minéralogie.)*

- 23 Généralités.
 24 Origine et mode de formation des roches éruptives.
 26 Origine et mode de formation des roches sédimentaires (dépôts clastiques.)

GÉOLOGIE TECTONIQUE.

- 29 Généralités.
 30 Structures initiales, comprenant stratification, laminage, fossilisation, recouvrement, etc.
 31 Structures introduites par les dislocations, comprenant joints, failles, clivage, chevauchement, plissement, géosynclinaux, géoanticlinaux, etc.
 32 Orogénie (structure et histoire des chaînes de montagnes).

MÉTAMORPHISME.*(Voy. aussi (G) Minéralogie.)*

- 33 Généralités.
 34 Métamorphisme de contact dû aux roches éruptives.
 36 Dynamo métamorphisme, métamorphisme régional. (Origine des schistes cristallins, etc.)

VÉRIFICATION EXPÉRIMENTALE DES PHÉNOMÈNES GÉOLOGIQUES.

- 37 Généralités.

STRATIGRAPHIE.

- 39 Généralités.
 40 Archéen (Précambrien).
 45 Paléozoïque (Primaire).
 50 (1) Inférieur (Cambrien, Ordovicien [Silurien inférieur et moyen]; Gothlandien [Silurien supérieur]).

PETROGRAFIA.*(Vedi anche (G) Mineralogia.)*

- Generalità.
 Origine e modo di formazione delle rocce eruttive.
 Origine e modo di formazione delle rocce sedimentarie (clastiche).

GEOLOGIA TETTONICA.

- Generalità.
 Strutture originali, compresevi stratificazione, laminazione, fossilizzazione, sovrapposizione, etc.
 Strutture subentrate, inclusi giunti, faglie, clivaggio, spinte, pieghe, geo-sinclini, geo-anticlini, etc.
 Orogenia (costituzione e storia delle catene di monti.)

METAMORFISMO.*(Vedi anche (G) Mineralogia.)*

- Generalità.
 Metamorfismo di contatto occasionato dalle rocce eruttive.
 Dinamo-metamorfismo, metamorfismo regionale. (Origine degli schisti cristallini, etc.)

VERIFICAZIONE SPERIMENTALE DEI FENOMENI GEOLOGICI.

- Generalità.

STRATIGRAFIA.

- Generale.
 Arcaico (Precambriano).
 Paleozoico.
 (1) Inferiore (Cambriano, Ordoviciano [Siluriano inferiore] e Siluriano [Siluriano superiore]).

- | | | |
|----|---|--|
| 55 | (2) Upper (Devonian, Carboniferous, and Permian). | (2) Obere (Devon, Karbon, Perm). |
| 60 | Mesozoic (Secondary). | Mesozoische Formation. |
| 65 | (1) Triassic. | (1) Trias. |
| 70 | (2) Jurassic. | (2) Jura. |
| 75 | (3) Cretaceous. | (3) Kreide. |
| 80 | Cænozoic (Tertiary). | Känozoische Formation (Tertiär). |
| 85 | (1) Lower (Eocene and Oligocene). | (1) Untere (Eozän, Oligozän). |
| 90 | (2) Upper (Miocene and Pliocene). | (2) Obere (Miozän, Pliozän). |
| 95 | Pleistocene and recent. | Pleistozän und rezente Bildungen. |
| 96 | Soils (Pedology). (<i>See also J 36.</i>) | Boden (Pedologie). (<i>Siehe auch J 36.</i>) |
| 98 | Maps (including reliefs, etc.) | Karten (einschliesslich Reliefs etc.) |
| 99 | Surveying. | Geologische Aufnahme. |

TOPOGRAPHICAL.*(See also 39.)*

- 100 Description of geological districts.

TOPOGRAPHIE.*(Siehe auch 39.)*

- Beschreibung geologischer Distrikte.

- | | | |
|----|--|--|
| 55 | (2) Supérieur (Dévonien, Carbonifère, et Permien). | (2) Superiore (Devoniano, Carbonifero e Permiano). |
| 60 | Mésozoïque (Secondaire). | Mesozoico. |
| 65 | (1) Triasique. | (1) Triasico. |
| 70 | (2) Jurassique. | (2) Giurese o Giurassico. |
| 75 | (3) Crétacé. | (3) Cretaceo o Cretacico. |
| 80 | Néozoïque (Tertiaire). | Cenozoico (Terziario). |
| 85 | (1) Inférieur (Eocène et Oligocène). | (1) Inferiore (Eocene ed Oligocene). |
| 90 | (2) Supérieur (Miocène et Pliocène). | (2) Superiore (Miocene e Pliocene). |
| 95 | Pleistocène et récent. | Pleistocene e recente. |
| 96 | Sols (Pédologie). (<i>Voy. aussi J 36.</i>) | Suoli (Pedologia). (<i>Vedi anche J 36.</i>) |
| 98 | Cartes (y compris les reliefs, etc.). | Carte (compresi rilievi, etc.). |
| 99 | Etablissement des cartes géologiques. | Rilevamento geologico. |

**TOPOGRAPHIE (GÉOLOGIE
RÉGIONALE).**

(*Voy. aussi 39.*)

- 100 Descriptions géologiques régionales.

**TOPOGRAFIA (GEOLOGIA
REGIONALE).**

(*Vedi anche 39.*)

- Descrizione di regioni e distretti geologici.

INDEX

TO

(H) GEOLOGY.

Addresses	0010	Museums	0060
Archean Strata	40	Nomenclature	0070
Bibliographies	0032	Oligocene Strata	85
Biography.. .. .	0010	Ordovician Strata	50
Cenozoic Strata	50-90	Orogeny	32
Cambrian Strata	50	Overlap	30
Carboniferous Strata	55	Overthrusting	31
Cleavage	31	Palæozoic Strata	45
Collections	0060	Pedagogy	0050
Congresses, Reports of	0020	Pedology	96
Cretaceous Strata	75	Periodicals	0020
Denudation	12	Permian Strata	55
Deposition	12	Petrography	23-26
Devonian Strata	55	Philosophy	0000
Dictionaries	0030	Plants and Animals, Action of..	22
Dunes	13	Pleistocene and Recent Strata ..	95
Dynamical Geology	01-22	Plication	31
Eocene Strata	85	Pliocene Strata	90
Elevation and Depression	08	Sea, Action of	19
Epigene Action	11-22	Sedimentation	12
Experimental Geology	37	Seismology	07
Faults	31	Silurian Strata	50
Fossilisation	30	Societies, Reports of	0020
Geo-synclines, etc	31	Stratification	30
Glacial Geology	21	Stratigraphy	39-99
History	0010	Surveying.. .. .	99
Hypogene Action	05-09	Tables	0030
Institutions	0020, 0060	Tectonic Geology	29-32
Instruments	0090	Text Books	0030
Joints	31	Topography	100
Jurassic Strata	70	Triassic Strata	65
Lamination	30	Treatises, General	0030
Lectures	0040	Volcanic Phenomena	06
Maps	98	Water, Superficial, Action of ..	17
Mesozoic Strata	60	— Underground, Action of ..	16
Metamorphism	33-36	Weathering	14
Miocene Strata	90		

TABLE DES MATIÈRES

POUR LA

GÉOLOGIE (H).

Affaissements et soulèvements ..	08	Pédologie	96
Bibliographies	0032	Périodiques	0020
Biographie	0010	Pétrographie	23-26
Cartes	98	Phénomènes glaciaires	21
Cartes géologiques, Établissement	14	— sismiques	07
des	99	— volcaniques	06
Chevauchement	31	Philosophie	0000
Clivage	31	Plantes et animaux, Action des ..	22
Collections	0060	Plissement	31
Congrès, Rapports de	0020	Recouvrement	30
Dégradation par les météores ..	14	Sédimentation	28
Dénudation	12	Sociétés, Rapports de	0020
Dépôts	12	Stratification	30
Dictionnaires	0030	Stratigraphie	39-99
Discours	0040	Tables	0030
Dunes	13	Tectonique	29-32
Dynamique Externe	11-22	Terrains archéen	40
— Interne	05-09	— cambrien	50
Eaux de mer, Action des	19	— carbonifères.. .. .	55
— superficielles, Action des ..	17	— crétacé	75
Enseignement	0050	— dévonien	55
Faïlles	31	— éocène	85
Fossilisation	30	— jurassique	70
Géodynamique	01-22	— mésozoïque	60
Géologie Expérimentale	37	— miccène	90
Géosynclinaux, etc.	31	— néozoïque	80
Histoire	0010	— oligocène	85
Institutions	0020, 0060	— ordovicien	50
Instruments	0090	— paléozoïque	45
Joints	31	— permien	55
Laminage	30	— pleistocène et récent	95
Manuels	0030	— pliocène	90
Métamorphisme	33-36	— silurien	50
Musées	0060	— triasique	65
Nomenclature	0070	Topographie	100
Orogénie	32	Traité généraux	0030

INDEX

ZU

(H) GEOLOGIE.


Abhandlungen, Allgemeine ..	0030	Lehrbücher	0030
Ablagerung	12	Meeres, Wirkung des	19
Archaische Gebilde	40	Mesozoische Formationen ..	60-75
Bibliographien	0032	Metamorphismus.. ..	33-36
Biographien	0010	Miozän	90
Bruch	31	Museen	0060
Denudation	28	Nomenklatur	0070
Devon	55	Obersilur	50
Dünen	13	Oligozän	85
Dynamische Geologie	01-22	Orogenie	32
Eozän	85	Pädagogik.. ..	0050
Epigene Wirkung	11-2?	Paläozoische Formation.. ..	45-55
Erdbebenkunde	07	Pedologie	96
Experimentelle Geologie ..	37	Periodica	0020
Falten	31	Perm	55
Festreden.. ..	0040	Petrographie	23-26
Gefüge der Gesteine	31	Pflanzen u. Tieren, Wirkung von	22
Geologische Aufnahmen ..	99	Philosophie	0000
Geo-synklinale etc.	31	Pleistozän und Rezente Bildungen	95
Geschichte	0010	Pliozän	90
Gesellschaften, Berichte von ..	0020	Sammlungen	0060
Gesteinslagerung.. ..	30	Schichtung	30
Gewässer, Wirkung oberfläch-		Sedimentbildung.. ..	12
licher	17	Senkung	25
— — — — — unterirdischer	16	Spaltung	31
Glaziale Geologie	21	Stratigraphie	39-99
Hebung	08	Tabellen	0030
Hypogene Wirkung	05-09	Tektonik	29-32
Institute	0020, 0060	Topographie	100
Instrumente	0090	Trias	65
Jura	70	Ueberlagerung	30
Känozoische Formation	80-90	Ueberschiebung	31
Kambrium	50	Untersilur	50
Karbon	55	Versteinerung	30
Karten	98	Verwitterung	14
Klüftung	30	Vorträge	0040
Kongresse, Berichte von.. ..	0020	Vulkanische Phänomene	06
Kreide	75	Wörterbücher	0030
Lagerung der Gesteine	30		

I N D I C E

PER LA

GEOLOGIA (H).

Acque sotterranee, Azione delle ..	16	Lecture	0040
— superficiali, Azione delle ..	17	Manuali	0030
Arcaico	40	Mare, Azione del	19
Bibliografie	0032	Mesozoico	60
Biografia	0010	Metamorfismo	33-36
Cambiano	50	Miocene	90
Carbonifero	55	Musei	0060
Carte	98	Nomenclatura	0070
Cenozoico	80-90	Oligocene	85
Clivaggio	31	Ordoviciano	50
Collezioni	0060	Orogenia	32
Congressi, Resoconti di	0020	Paleozoico	45
Cretaceo	75	Pedagogia	0050
Degradazione meteorica	14	Pedologia	96
Denudazione	12	Periodici	0020
Depositazione	12	Permiano	55
Devoniano	55	Petrografia	23-26
Dinamica, Geologia	01	Pianti ed animali, Azione di	22
— Esterna	11-22	Pieghe	30
— Interna	05-09	Pleistocene e Recente	95
Discorsi	0040	Pliocene	90
Dizionari	0030	Rilevamento	99
Dune	13	Sedimentazione	12
Elevazioni e depressioni	08	Siluriano	50
Eocene	85	Sismologia	07
Faglie	31	Società, Resoconti di	0020
Filosofia	0000	Sovrapposizione	30
Fossilizzazione	30	Spinte	31
Geologica Sperimentale	37	Storia	0010
Geo-sinclini, etc.	31	Stratificazione	30
Giunti	31	Stratigrafia	39-99
Giurassico	70	Tettonica	29-32
Glaciale, Geologia	21	Topografia	100
Indici	0030	Trattati Generali	0030
Istituti	0020, 0060	Triasico	65
Istrumenti	0090	Vulcanici, Fenomeni	06
Laminazione	30		



International Catalogue of Scientific Literature

TOPOGRAPHICAL CLASSIFICATION

TOPOGRAPHICAL CLASSIFICATION.

[To be used in connexion with Geography, Geology, Botany, Zoology, etc.]

I.—MAIN DIVISIONS.

- a. The Earth as a whole
- b. Land as a whole.
- c. Ocean as a whole.
- d. Europe and Mediterranean Sea and Islands.
- e. Asia and Malay Archipelago, Celebes and Timor inclusive.
- f. Africa and Madagascar.
- g. North America, including Mexico.
- h. Central and South America, and West Indian Islands.
- i. Australia, Tasmania and New Zealand, with New Guinea, Gilolo, and Moluccas to west, and including the Solomon Islands, New Hebrides, and New Caledonia to east.
- k. Arctic: Greenland and the area north of the Arctic Circle, or of the coasts of Continental America, Asia, and Europe, whichever is farther north.
- l. Atlantic and Islands from Arctic Circle to Lat. 45° S.—the southern portion bounded on the east by the meridian 20° E. of Greenwich, south of the coast of Africa; and on the west by the coast of South America.
- m. Indian Ocean and Islands limited on the south by Lat. 45° S.; on the west by the meridian 20° E. of Greenwich; on the east by the coast of Australia and the meridian 147° E. of Greenwich.
- n. Pacific and Islands from the Arctic Circle to Lat. 45° S.; and between meridian 147° E. of Greenwich and the coast of South America.
- o. Antarctic: the area south of 45° S. except the Falkland Islands and the southern parts of South America and New Zealand. (*See mb.*)

TOPOGRAPHISCHE KLASSIFIKATION.

[In Verbindung mit Geographie, Geologie, Botanik, Zoologie etc. zu benutzen.]

I.—HAUPT-ABSCHNITTE.

- Die Erde als Ganzes.
- Das Festland als Ganzes.
- Der Ocean als Ganzes.
- Europa und das Mittelländische Meer mit seinen Inseln.
- Asien und der Malayische Archipel, einschliesslich Celebes und Timor.
- Afrika und Madagaskar.
- Nord-Amerika, einschliesslich Mexiko.
- Central- und Süd-Amerika, Westindische Inseln.
- Australien, Tasmanien und Neu-Seeland, mit Neu-Guinea, Gilolo und Molukken nach Westen, und mit Salomo-Inseln, Neuen Hebriden und Neu-Caledonien nach Osten.
- Arktisches Gebiet: Grönland und der nördlich des Polarkreises oder der Küsten von Amerika, Asien und Europa gelegene Raum, je nachdem das Eine oder das Andere weiter nach Norden liegt.
- Atlantisches Gebiet mit seinen Inseln vom Polarkreis bis 45° S. Br.; der südliche Theil wird südlich von Afrika nach Osten durch den Meridian 20° O. [v. Gr.] begrenzt und reicht im Westen bis zur Küste von Süd Amerika.
- Der Indische Ocean mit seinen Inseln reicht im Süden bis 45° S. Br.; im Westen bis 20° O.L.; im Osten bis zur Küste von Australien und dem Meridian 147° O.L.
- Pacifisches Gebiet mit seinen Inseln, vom Nordpolarkreis bis 45° S. Br., im südlichen Theil begrenzt durch den Meridian 147° O. L. nach Westen, und die Küste von Süd-Amerika nach Osten.
- Antarktisches Gebiet, umfasst das Gebiet südlich von 45° S. Br., mit Ausschluss der Falklands-Inseln, der südlichen Teile von Süd-Amerika und Neu-Seelands. (*Siehe mb.*)

CLASSIFICATION TOPO- GRAPHIQUE.

[Cette classification sera appliquée à la géographie, à la géologie, à la botanique, à la zoologie, etc.]

1.—GRANDES DIVISIONS.

- a. Données d'ensemble relatives au globe terrestre.
- b. Données d'ensemble relatives aux continents.
- c. Données d'ensemble relatives aux océans.
- d. Europe avec la Mer méditerranéenne et ses îles.
- e. Asie et Archipel Malais, Célèbes et Timor inclus.
- f. Afrique et Madagascar.
- g. Amérique du Nord, le Mexique inclus.
- h. Amérique centrale et méridionale avec les Antilles.
- i. Australie, Tasmanie et Nouvelle Zélande avec la Nouvelle Guinée, Gilolo et les Moluques à l'ouest, les îles Salomon, les Nouvelles Hébrides et la Nouvelle Calédonie à l'est.
- k. Régions arctiques : Groenland et la zone au nord, soit du cercle polaire, soit des côtes américaines, asiatiques et européennes.
- l. Atlantique avec les îles comprises entre le cercle polaire arctique et le 45° de lat. S. Partie sud de l'Atlantique limitée à l'est par le méridien 20° E. (Greenwich), au sud de l'Afrique; et à l'ouest par la côte de l'Amérique du sud.
- m. Océan Indien avec les îles situées dans l'espace limité dans le sud par le 45° de lat. S.; à l'ouest par le méridien 20° E. (Greenwich); à l'est par la côte australienne et le méridien 147° E. (Greenwich).
- n. Le Pacifique avec les îles comprises, en latitude, du cercle polaire arctique au 45° de lat. S.; en longitude, du méridien 147° E. (Greenwich) à la côte de l'Amérique du sud.
- o. Régions antarctiques : depuis le 45° de lat. S., moins les Falkland, la pointe sud de l'Amérique méridionale et la Nouvelle Zélande. (Voy. mb.)

CLASSIFICAZIONE TOPO- GRAFICA.

[Da usarsi in rapporto con la Geografia, Geologia, Botanica, Zoologia ecc.]

1.—DIVISIONI PRINCIPALI.

La Terra nel suo complesso.

Le terre emerse.

L'Oceano nel suo complesso.

Europa e mare Mediterraneo con le sue isole.

Asia e Arcipelago Malese, compreso Celebes e Timor.

Africa e Madagascar.

America settentrionale, compreso il Messico.

America Centrale e Meridionale, e Indie Occidentali.

Australia, Tasmania e Nuova Zelanda colla Nuova Guinea, Gilolo e Molucche verso Ponente, le Salomone, le Nuove Ebridi e la Nuova Calédonia verso Levante.

Regione Artica : Groenlandia e l'area a Nord del Circolo Polare, ovvero a Nord delle coste dell'America continentale, dell'Asia e dell'Europa.

L'Atlantico e le sue Isole dal Circolo Polare Artico alla Lat. di 45° S.; limitato nella sua parte meridionale, oltre la costa Africana, dal 20° E. da Greenwich ad Est, e dalla costa dell'America meridionale ad Ovest.

L'Oceano Indiano e le sue Isole, limitato a sud dal 45° di Lat. S., a Ponente dal meridiano 20° E. da Greenwich, a Levante dalla costa dell'Australia e dal 147° E. da Greenwich.

Il Pacifico e le sue Isole dal Circolo Polare Artico alla Lat. di 45° S., e tra il 147° meridiano E. da Greenwich e le coste dell'America meridionale.

Regione Antartica : cioè l'area meridionale limitata dal 45° S., eccetto le Isole Falkland e le parti meridionali dell'America del Sud e della Nuova Zelanda. (Vedi mb.)

N.B.—As a general rule, Islands more than 100 miles from the continent to be classed as Oceanic, unless specially excepted.

2.—SUB-DIVISIONS.

d. EUROPE AND MEDITERRANEAN SEA AND ISLANDS.

- da.* Scandinavia: Sweden, Norway, Denmark; Iceland, Faeroes.
db. Russian Empire and Russia in Europe (including Caucasus).
dba. Northern Russia.
dbb. Southern Russia.
dbc. Central Russia.
dbd. Caucasus.
dbe. Ural.
dc. German Empire.
dd. Holland; Belgium; Luxemburg.
de. British Islands.
df. France and Corsica.
dg. Iberian Peninsula (including Pyrenees): Spain (with the Balearic Islands); Portugal.
dh. Italy. Sicily (with Lipari Islands and Pantellaria). Sardinia.
di. Switzerland.
dii. Alps.
dk. Austria-Hungary (Bosnia and Herzegovina included).
dl. Balkan Peninsula (Turkey in Europe, Roumania, Bulgaria, Servia, Montenegro and Greece).
dm. Mediterranean and Islands (Crete, Cyprus and Malta).
dn. Black Sea and Sea of Azov.
do. Baltic and Islands.
dp. North Sea.
dq. English Channel, including Channel Islands.

e. ASIA AND MALAY ARCHIPELAGO.

- ea.* Asiatic Russia.
aaa. West Siberia.
eab. East Siberia.
aac. Central Asiatic Russia.
cb. China and Dependencies: Mongolia, Tibet, etc. Korea.
ec. Japanese Islands; Formosa.
ed. French Indo-China: Tonquin, Annam, etc.

N.B.—Allgemeine Regel: Inseln, die mehr als 100 englische Meilen (160 Kilometer) vom Festland entfernt sind, sind, falls nicht besonders ausgenommen, als oceanisch zu klassifizieren.

2.—UNTERABTHEILUNGEN.

EUROPA UND DAS MITTELLÄNDISCHE MEER MIT SEINEN INSELN.

- Skandinavien: Schweden, Norwegen, Dänemark; Island, Faröer
 Das russische Reich und das Europäische Russland (einschl. Kaukasus).
 Nordrussland.
 Südrussland.
 Centralrussland.
 Kaukasus.
 Ural.
 Das Deutsche Reich.
 Holland; Belgien; Luxemburg.
 Die Britischen Inseln.
 Frankreich und Corsica.
 Iberische Halbinsel (einschl. Pyrenäen): Spanien (mit den balearischen Inseln); Portugal.
 Italien. Sicilien (mit den liparischen Inseln und Pantellaria). Sardinien.
 Die Schweiz.
 Die Alpen.
 Oesterreich-Ungarn (einschliesslich Bosnien und Herzegowina).
 Die Balkan-Halbinsel (Europäische Türkei, Rumänien, Bulgarien, Serbien, Montenegro, Griechenland).
 Das Mittelländische Meer mit seinen Inseln (Creta, Cypern und Malta).
 Schwarzes Meer und Asowsches Meer.
 Die Ostsee mit ihren Inseln.
 Die Nordsee.
 Englischer Kanal, einschl. Kanalinseln.

ASIEN UND DER MALAYISCHE ARCHIPEL.

- Asiatisches Russland.
 Westsibirien.
 Ostsibirien.
 Russisches Centralasien.
 China und zugehörige Länder: Mongolien, Tibet etc. Korea.
 Japanische Inseln; Formosa.
 Französisches Indo-China: Tonking, Annam etc.

N.B.—En général les îles qui se trouvent à plus de 160 kilomètres du continent sont classées comme îles océaniques, à moins que le contraire ne soit stipulé spécialement.

2.—SUBDIVISIONS.

d. EUROPE AVEC LA MÉDITERRANÉENNE ET SES ÎLES.

- da.* Scandinavie : Suède, Norvège, Danemark ; Islande, îles Feroë.
db. Empire russe et Russie d'Europe avec le Caucase.
dba. Russie Septentrionale.
dbb. Russie Méridionale.
dbc. Russie Centrale.
dbd. Caucase.
dbe. Région des Monts Oural.
de. Empire Germanique.
dd. Hollande ; Belgique ; Luxembourg.
de. Îles Britanniques.
df. France et Corse.
dq. Péninsule ibérique (avec les Pyrénées) : Espagne (et Baléares) ; Portugal.
dh. Italie. Sicile avec les îles Lipari et Pantellaria). Sardaigne.
di. Suisse.
dii. Alpes.
dk. Autriche-Hongrie (avec Bosnie et Herzégovine).
dl. Péninsule Balkanique (Turquie d'Europe, Roumanie, Bulgarie, Serbie, Monténégro et Grèce).
dm. Méditerranée avec ses îles (Crète, Chypre et Malte).
dn. Mer Noire et Mer d'Azov.
do. La Baltique et ses îles.
dp. Mer du Nord.
dq. La Manche et ses îles.

e. ASIE ET ARCHIPEL MALAIS.

- ea.* Asie russe.
aaa. Sibérie Occidentale.
eab. Sibérie Orientale.
aac. Asie centrale russe.
eb. Chine et ses dépendances : Mongolie, Tibet, etc. Corée.
ec. Archipel du Japon ; Formose.
ed. Indo-Chine Française : Tonkin, Annam, etc.

N.B.—Come regola generale, le isole lontane più di 100 miglia inglesi (160 chilometri) dal continente devono essere classificate come oceaniche, salvo speciali eccezioni.

2.—SUDDIVISIONI.

EUROPA, MARE MEDITERRANEO E LE SUE ISOLE.

- Scandinavia : Svezia, Norvegia, Danimarca ; Islanda, Fär Oer.
 Impero Russo e Russia Europea compreso il Caucaso.
 Russia Settentrionale.
 Russia Meridionale.
 Russia Centrale.
 Caucaso.
 Urali.
 Impero Germanico.
 Olanda ; Belgio ; Lussemburgo.
 Isole Britanniche.
 Francia e Corsica.
 Penisola iberica (compresi i Pirenei) : Spagna (e isole Baleari) ; Portogallo.
 Italia : Sicilia (colle isole Lipari e Pantellaria) e Sardegna.
 Svizzera.
 Alpi.
 Austria-Ungheria (comprese Bosnia ed Erzegovina).
 Penisola Balcanica (Turchia Europea, Rumania, Bulgaria, Serbia, Montenegro e Grecia).
 Mediterraneo e Isole (Creta, Cipro e Malta).
 Mar Nero e Mare di Azof.
 Il Baltico e le sue isole.
 Mare del Nord.
 La Manica e le isole della Manica.

ASIA E ARCIPELAGO MALESE.

- Russia Asiatica.
 Siberia Occidentale.
 Siberia Orientale.
 Russia Asiatica Centrale.
 Cina e dipendenze : Mongolia, Tibet, etc. Corea.
 Arcipelago del Giappone. Formosa.
 Indo-Cina Francese : Tonchino.
 Annam, etc.

- ee.* Siam.
ef. British India : Himalaya ; Burma ; Ceylon.
eg. Malay Peninsula from Isthmus of Kra ; Malay Archipelago, including Halmahera (Gilolo) Ceram, Kei Islands, Timorlaut and Timor ; the Philippines and China Sea.
eh. Persia ; Afghanistan ; Baluchistan ; Pamirs.
ei. Asiatic Turkey ; Arabia.
ek. Caspian ; Sea of Aral (Aralo-Caspian depression).
el. Persian Gulf.

f. AFRICA AND MADAGASCAR.

- fa.* Mediterranean States : Marocco, Algiers, Tunis, Tripoli.
fb. N.E. Africa ; Egypt and Nile Valley to Lat. 5° N. ; Egyptian Sudan ; Abyssinia ; Eritrea ; Somaliland (British, French, Italian) ; Socotra. Nile River System as a whole.
fc. Sahara and the Central Sudan ; Wadai, etc.
fd. West Africa, from Marocco to the Congo, including French Sudan and Upper Niger Region, but excluding Western Sahara.
fe. Congo State and Angola. Congo River System as a whole.
ff. East Africa ; British (with Uganda) ; German ; Portuguese (north of the Zambezi) ; British Central Africa ; Lake Region. Works relating to Portuguese East Africa as a whole should be indexed under this section only.
fg. South Africa—South of Angola and the Zambezi.
fh. Madagascar and Comoro Group.
fi. Red Sea and Islands.

g. NORTH AMERICA.

- ga.* Alaska and Aleutian Islands.
gb. Canada as a whole.
gc. Canadian Dominion West : Yukon, British Columbia, Mackenzie, Athabasca, Alberta, Saskatchewan, Assiniboia.
gd. Canadian Dominion East ; Newfoundland.
ge. The Laurentian Lakes.
gf. United States as a whole.

- Siam.
 Britisch - Indien, einschliesslich Himalaya, Burma, Ceylon.
 Malayische Halbinsel südlich vom Isthmus von Kra, und Malayischer Archipel einschliesslich Halmahera (Gilolo), Ceram, Kei Inseln, Timorlaut und Timor ; Philippinen ; Chinesisches Südmeer.
 Persien ; Afghanistan ; Belutschistan ; Pamir.
 Asiatische Türkei ; Arabien.
 Das Kaspische Meer ; der Aral-See (Aralo-Kaspische Depression).
 Der Persische Golf.

AFRIKA UND MADAGASKAR.

- Die Mittelmeer-Staaten : Marokko, Alger, Tunis, Tripolis.
 Nordost-Afrika : Egypten und Nilthal bis 5° N. Br. ; Egyptischer Sudan ; Abessynien ; Eriträa ; Somaliland (britisch, französisch, italienisch) ; Sokotra. Fluss-system des Nils als Ganzes.
 Die Sahara und der Central-Sudan ; Wadai etc.
 West-Afrika, von Marokko bis zum Kongo, einschl. des französischen Sudans und der oberen Nigerregion, aber ohne die westliche Sahara.
 Kongo-Staat und Angola. Fluss-system des Kongo als Ganzes.
 Ostafrika ; britisch (mit Uganda) ; deutsch ; portugiesisch (nördlich des Sambesi) ; britisch Centralafrika ; Seenregion. Arbeiten, die sich auf portugiesisch Ostafrika als Ganzes beziehen, sind nur in diese Abteilung aufzunehmen.
 Süd-Afrika, südlich von Angola und dem Sambesi.
 Madagaskar und Komoren.
 Das Rothe Meer mit seinen Inseln.

NORD-AMERIKA.

- Alaska und Aleutische Inseln.
 Canada als Ganzes.
 West-Canadisches Gebiet : Yukon, Britisch-Columbia, Mackenzie, Athabasca, Alberta, Saskatchewan, Assiniboia.
 Ost-Canadisches Gebiet ; Newfoundland.
 Gebiet der Laurentischen Seen.
 Vereinigte Staaten als Ganzes.

- ee.* Siam.
ef. Indes Britanniques : Himalaya ; la Birmanie ; Ceylan.
eg. La Péninsule Malaise depuis l'isthme de Kra ; l'Archipel Malais, y compris Halmahera (Gilolo) Ceram, îles de Kei, Timorlaut et Timor ; les Philippines et la Mer de Chine.
eh. Perse ; Afghanistan ; Bélouchistan ; les Pamirs.
ei. Turquie d'Asie ; Arabie.
ek. Mer Caspienne ; Mer d'Aral (dépression Aralo-Caspienne).
el. Golfe persique.

f. AFRIQUE ET MADAGASCAR.

- fa.* Pays méditerranéens : Maroc, Algerie, Tunisie, Tripoli.
fb. N.E. africain ; Egypte et la vallée du Nil jusqu'au 5° de lat. N. ; Soudan égyptien ; Abyssinie ; Erythrée ; Somaliland (britannique, français, italien) ; Socotra. Réseau hydrographique du Nil dans son entier.
fc. Le Sahara et le Soudan central ; Wadai, etc.
fd. Ouest africain, du Maroc au Congo, le Soudan français et la région supérieure du Niger inclus, mais sans le Sahara de l'ouest.
fe. État du Congo et Angola. Réseau hydrographique du Congo dans son entier.
ff. Est africain ; britannique (avec Uganda) ; allemand ; portugais (au nord du Zambèze) ; Afrique centrale britannique ; Région lacustre. Les ouvrages se rapportant à l'Est africain portugais dans son entier doivent être inscrits dans cette rubrique seulement.
fg. Sud africain—Au sud d'Angola et du Zambèze.
fh. Madagascar et groupe des Comores.
fi. La Mer Rouge et ses îles.

g. AMÉRIQUE DU NORD.

- ga.* Alaska et îles Aléoutines.
gb. Le Canada dans son entier.
gc. Puissance du Canada de l'ouest (Yukon, Colombie britannique, Mackenzie, Athabasca, Alberta, Saskatchewan, Assiniboia).
gd. Puissance du Canada de l'est ; Terre neuve.
ge. Région des grands lacs laurentiens.
gf. États-Unis dans leur entier.

- Siam.
 India Britannica : Himalaya ; Birmanie ; Ceylan.
 Penisola Malese dall'Istmo di Kra ; Arcipelago Malese, comprendendovi Halmahera (Gilolo), Ceram, isole di Kei, Timorlaut e Timor ; le Filippine e il Mar della Cina.
 Persia ; Afghanistan ; Belucistan ; Pamir.
 Turchia Asiatica ; Arabia.
 Il Caspio ; mare Aral (depressione Caspio-Arale).
 Golfo Persico.

AFRICA E MADAGASCAR.

- Stati mediterranei : Marocco, Algeria, Tunisia, Tripolitania.
 Africa del N.E. ; Egitto e Valle del Nilo fino al 5° di Lat. N. ; Sudan Egiziano ; Abissinia ; Eritrea ; Somalia (Britannica, Francese, Italiana) ; Socotra. Rete idrografica del Nilo in complesso.
 Sahara e Sudan centrale ; Wadai, ecc.
 Africa occidentale dal Marocco al Congo, comprendendovi il Sudan francese e la regione superiore del Niger, ma senza il Sahara occidentale.
 Stato del Congo e Angola. Rete idrografica del Congo in complesso.
 Africa orientale ; britannica (con Uganda) ; tedesca ; portoghese (a nord dello Zambesi) ; Africa centrale britannica ; Regione dei laghi, I lavori riferentisi alla Africa orientale portoghese in complesso si devono catalogare in questa rubrica soltanto.
 Africa australe a sud di Angola e dello Zambesi.
 Madagascar e Gruppo delle Comore. Il Mar Rosso e le sue isole.

AMERICA SETTENTRIONALE.

- Alaska ed isole Aleutine.
 Il Canada in generale.
 Dominio del Canada occidentale (Yukon, Columbia Britannica, Mackenzie, Athabasca, Alberta, Saskatchewan, Assiniboia).
 Dominio del Canada orientale ; Terranova.
 I Laghi Laurenziani.
 Gli Stati Uniti in generale.

- | | | |
|--|---|---|
| <i>gg.</i> | North Eastern United States, East of Mississippi (Maine, Vermont, New Hampshire, New York, Massachusetts, Connecticut, Rhode Island, Pennsylvania, New Jersey, Ohio, Michigan, Wisconsin, Illinois, Indiana). | Nordosten der Vereinigten Staaten, östlich vom Mississippi (Maine, Vermont, New Hampshire, New York, Massachusetts, Connecticut, Rhode Island, Pennsylvania, New Jersey, Ohio, Michigan, Wisconsin, Illinois, Indiana). |
| <i>gh.</i> | South Eastern United States, East of Mississippi. | Südosten der Vereinigten Staaten, östlich vom Mississippi. |
| <i>gi.</i> | Western United States, West of Mississippi. | Westen der Vereinigten Staaten, westlich vom Mississippi. |
| <i>gk.</i> | Mississippi River System as a whole. | Flusssystem des Mississippi als Ganzes. |
| <i>gl.</i> | Mexico. | Mexiko. |
| <i>h.</i> CENTRAL AND SOUTH AMERICA AND WEST INDIES. | | CENTRAL-AMERIKA, SÜD-AMERIKA, WEST-INDIEN. |
| <i>hb.</i> | Central America ; Guatemala ; Honduras ; British Honduras ; Salvador ; Nicaragua ; Costa Rica ; Panama. | Central-Amerika : Guatemala, Honduras ; Britisch-Honduras ; Salvador ; Nicaragua ; Costa Rica ; Panama. |
| <i>hc.</i> | West Indian Islands ; Caribbean Sea ; Gulf of Mexico. | Westindische Inseln ; Caraibisches Meer ; Golf von Mexiko. |
| <i>hd.</i> | Guiana : British, Dutch, and French ; Venezuela ; Trinidad ; Curaçao. | Guyana : Britisch, Niederländisch und Französisch ; Venezuela ; Trinidad ; Kurassao. |
| <i>he.</i> | Colombia ; Ecuador. | Columbia ; Ecuador. |
| <i>hf.</i> | Peru. | Peru. |
| <i>hg.</i> | Bolivia. | Bolivia. |
| <i>hh.</i> | Brazil and Amazon River System as a whole. | Brasilien und Flusssystem des Amazonas als Ganzes. |
| <i>hi.</i> | Argentina with Patagonia as a whole ; Uruguay and Paraguay. | Argentinien mit Patagonien als Ganzes ; Uruguay und Paraguay. |
| <i>hk.</i> | Chili. | Chile. |
| <i>hl.</i> | Tierra del Fuego and neighbouring islands ; Falkland Islands. | Feuerland und benachbarte Inseln ; Falkland Inseln. |
| <i>hm.</i> | The Andes. | Die Anden. |
| <i>i.</i> AUSTRALASIA. | | AUSTRALASIEN. |
| <i>ia.</i> | New Guinea with Waigoe, Misool and Aroo Islands. | Neu-Guinea, mit Waigoe, Misool und Aroo-Inseln. |
| <i>ib.</i> | Bismarek Archipelago (New Britain, etc., to Solomon Islands inclusive). | Bismarek-Archipel (Neu-Pommern etc. bis Salomo-Inseln). |
| <i>ic.</i> | Australia as a whole. | Australien als Ganzes. |
| <i>id.</i> | Queensland. | Queensland. |
| <i>ie.</i> | New South Wales with Norfolk and Lord Howe Islands. | Neu-Süd-Wales mit Norfolk- und Lord Howe-Inseln. |
| <i>if.</i> | Victoria. | Victoria. |
| <i>ig.</i> | South Australia. | Süd-Australien. |
| <i>ih.</i> | Western Australia. | West-Australien. |
| <i>ii.</i> | Tasmania. | Tasmanien. |
| <i>ik.</i> | New Zealand and neighbouring Islands (Kermadec, Auckland, Chatham, Macquario Islands, etc.). | Neu-Seeland und benachbarte Inseln (Kermadec-, Auckland-, Chatham-, Macquario-Inseln etc.). |
| <i>il.</i> | New Caledonia, New Hebrides, and Loyalty Islands. | Neu-Caledonien, Neue Hebriden und Loyalitäts-Inseln. |

- gg* États-Unis du Nord-Est, à l'est du Mississippi (Maine, Vermont, New Hampshire, New York, Massachusetts, Connecticut, Rhode Island, Pennsylvanie, New Jersey, Ohio, Michigan, Wisconsin, Illinois, Indiana).
- gh* États-Unis du sud-est, à l'est du Mississippi.
- gi* États-Unis de l'ouest, à l'ouest du Mississippi.
- gk* Réseau hydrographique du Mississippi dans son entier.
- gl* Mexique.
- h* AMÉRIQUE CENTRALE ET MÉRIDIONALE ; INDES OCCIDENTALES.
- hb* Amérique centrale : Guatemala ; Honduras ; Honduras britannique ; Salvador ; Nicaragua ; Costa Rica ; Panama.
- hc* Antilles ; Mer Caraïbe ; Golfe du Mexique.
- hd* Guyanes britannique, hollandaise, et française ; Vénézuéla ; île de Trinité ; Curaçao.
- he* Colombie ; Ecuateur.
- hf* Pérou.
- hg* Bolivie.
- hh* Brésil et réseau hydrographique de l'Amazone dans son entier.
- hi* République Argentine avec la Patagonie en entier ; Uruguay et Paraguay.
- hk* Chili.
- hl* Terre de feu et îles voisines ; les Flakland (Malouines).
- hm* Les Andes.
- Stati Uniti del Nord-Est, ad E. del Mississippi (Maine, Vermont, New Hampshire, New York, Massachusetts, Connecticut, Rhode Island, Pennsylvania, New Jersey, Ohio, Michigan, Wisconsin, Illinois, Indiana).*
- Stati Uniti del Sud-Est, ad E. del Mississippi.*
- Stati Uniti occidentali, ad W. del Mississippi.*
- Rete idrografica del Mississippi in complesso.*
- Messico.*
- AMERICA CENTRALE E MERIDIONALE E INDIE OCCIDENTALI.*
- America Centrale ; Guatemala ; Honduras ; Honduras Britannico ; Salvador ; Nicaragua ; Costa Rica ; Panama.*
- Indie occidentali ; Mar dei Caribi ; Golfo del Messico.*
- Guiana : britannica, olandese e francese ; Venezuela ; Trinidad ; Curaçao.*
- Columbia ; Ecuador.*
- Perù.*
- Bolivia.*
- Brasile e rete idrografica dell'Amazoni in complesso.*
- Argentina colla Patagonia in complesso ; Uruguay e Paraguay.*
- Chili.*
- Terra del Fuoco e Isole vicine ; Isole Falkland.*
- Le Ande.*
- i. AUSTRALIE.*
- ia* Nouvelle Guinée avec les îles Waigoe, Misool et Aroo.
- ib* Archipel de Bismarck (Nouvelle Bretagne avec les îles Salomon).
- ic* L'Australie dans son entier.
- id* Queensland.
- ie* Nouvelle Galles du sud et îles Norfolk et Lord Howe.
- if* Victoria.
- ig* Australie du sud.
- ih* Australie occidentale.
- ii* Tasmanie.
- ik* Nouvelle Zélande et îles avoisinantes (Kermadec, Auckland, Chatham, Macquaries, etc.).
- il* Nouvelle Calédonie, Nouvelles Hébrides et îles Loyauté.
- Nuova Guinea colle Isole Waigoe, Misool ed Aroo.*
- Arcipelago di Bismarck (Nuova Britannia, ecc., fino alle Solomone inclusivamente).*
- Australia in generale.*
- Queensland.*
- Nuova Galles del Sud colle isole Norfolk e Lord Howe.*
- Victoria.*
- Australia meridionale.*
- Australia occidentale.*
- Tasmania.*
- Nuova Zelanda e isole vicine (Kermadec, Auckland, Chatham, Macquario, etc.).*
- Nuova Caledonia, Nuove Ebridi e Isole Loyalty.*

j. POLAR REGIONS IN GENERAL.

k. ARCTIC.

- ka.* Arctic Ocean.
kb. Greenland.
kc. Archipelago north of North America.
kd. Islands north of Europe and Asia.

l. ATLANTIC.

- la.* North Atlantic Ocean and Islands not otherwise specified.
lb. Azores; Canaries; Madeira; Cape Verde.
lc. South Atlantic and Islands.

m. INDIAN OCEAN.

- ma.* Ocean and Islands N. of Equator.
mb. Ocean and Islands S. of Equator, including Mascarene Islands, Amsterdam, and St. Paul.

n. PACIFIC.

- na.* North Pacific Ocean (North of Equator).
nb. South Pacific Ocean (South of Equator).
nc. Behring Sea and Islands (excluding Aleutian Archipelago).
nd. Sandwich Islands and scattered groups N. of Equator and E. of 180°.
ne. Ladrone, Pelew, Caroline and Marshall Groups, with other Islands N. of Equator and W. of 180°.
nf. Fiji Islands, Friendly Islands (Tonga), Samoa, Ellice, Phoenix Islands, etc., west of Meridian 160° W. of Greenwich.
ng. Galapagos Islands.
nh. Society Islands, Low Archipelago, Marquesas, and other Islands of S. Pacific, east of Meridian 160° W. of Greenwich.

o. ANTARCTIC.

- oa.* Antarctic Continent as a whole.
ob. S. Georgia, Sandwich Groups, and other Islands S. of S. Atlantic.
oc. Prince Edward Island, Crozets, Kerguelen, and other Islands S. of Indian Ocean.
od. Islands to Southward and South-east of New Zealand and Area South of Pacific.

POLARGEBIET IM ALLGEMEINEN.

ARKTISCHES GEBIET.

Der Arktische Ocean.
 Grönland.
 Archipel nördlich von Nord-Amerika.
 Inseln nördlich von Europa und Asien.

ATLANTISCHES GEBIET.

Der Nordatlantische Ocean mit seinen Inseln, soweit sie nicht anderweit eingereicht sind.
 Azoren; Kanaren; Madeira; Cap Verde.
 Der Südatlantische Ocean mit seinen Inseln.

INDISCHER OCEAN.

Ocean und Inseln nördlich vom Aequator.
 Ocean und Inseln südlich vom Aequator, einschliesslich Mascarenen, Neu-Amsterdam und St. Paul.

PACIFISCHES GEBIET.

Nordpazifischer Ocean (nördlich vom Aequator).
 Süd-pazifischer Ocean (südlich vom Aequator).
 Berings Meer, nebst Inseln (ohne Aleuten-Archipel).
 Sandwich-Inseln und zerstreute Gruppen nördlich vom Aequator und östlich vom 180. Grad.
 Ladrone-, Palau-, Carolinen- und Marshall-Gruppen, nebst andern Inseln nördlich vom Aequator und westlich vom 180. Grad.
 Fidschi-Inseln, Freundschafts-Inseln (Tonga), Samoa, Ellice-Inseln, Phoenix-Inseln etc., westlich vom Meridian 160° W.L.
 Galapagos-Inseln.
 Gesellschafts-Inseln, Niedrige Inseln, Marquesas- und andere Inseln des südlichen Pacifischen Oceans, östlich vom Meridian 16° W.L.

ANTARKTISCHES GEBIET.

Der Antarktische Kontinent als Ganzes.
 Süd-Georgien, Sandwich-Gruppen, und andere Inseln südlich vom südatlantischen Gebiet.
 Prince Edward-Insel, Crozet-Inseln, Kerguelen- und andere Inseln südlich vom Indischen Ocean.
 Inseln südlich und südöstlich von Neu-Seeland, und Gebiet südlich des Pacifischen Oceans.

j. REGIONS POLAIRES EN GÉNÉRAL.

k. RÉGIONS ARCTIQUES.

- ka. Océan arctique.
 kb. Groenland.
 kc. Archipel au nord de l'Amérique du Nord.
 kd. Iles au nord de l'Europe et de l'Asie.

l. ATLANTIQUE.

- la. Océan Atlantique septentrional, et les îles qui n'ont pas été spécifiées ailleurs.
 lb. Açores ; Canaries ; Madère ; Cap Vert.
 lc. Atlantique méridional et ses îles.

m. OCEAN INDIEN.

- ma. Océan et îles au nord de l'Equateur.
 mb. Océan et îles au sud de l'Equateur, les Mascareignes et les îles Amsterdam et St. Paul.

n. PACIFIQUE.

- na. Pacifique septentrional (au nord de l'Equateur).
 nb. Pacifique méridional (au sud de l'Equateur).
 nc. Mer de Behring et ses îles (moins l'archipel aléoutien.)
 nd. Îles Sandwich, avec les groupes insulaires situés au nord de l'Equateur et à l'est du 180°.
 ne. Mariannes, Pelew, archipel des Carolines et de Marshall, avec les autres îles situées au nord de l'Equateur et à l'ouest du 180°.
 nf. Îles Fidji, îles des Amis (Tonga), Samoa, Ellice, Phénix et autres, situées à l'ouest du méridien 160° O. (Greenwich).
 ng. Îles Galapagos.
 nh. Îles de la Société, Pomoutou, Marqueses et autres îles du Pacifique méridional à l'est du méridien 160° O. (Greenwich).

o. RÉGIONS ANTARCTIQUES.

- oa. Continent antarctique dans son entier.
 ob. Géorgie du Sud, groupe des Sandwichs et autres îles au sud de l'Atlantique méridional.
 oc. Îles du Prince Edouard, Crozet, Kerguelen et autres îles au sud de l'Océan Indien.
 od. Îles au sud et au sud-est de la Nouvelle Zélande et la zone au sud du Pacifique

REGIONI POLARI IN GENERALE.

REGIONE ARTICA.

- Oceano Artico.
 Groenlandia.
 Arcipelago dell' America del Nord.
 Isole a N. dell' Europa e dell' Asia.

OCEANO ATLANTICO.

- Oceano Atlantico settentrionale e sue isole, non indicate altrove.
 Azorre ; Canarie ; Madera ; isole del Capo Verde.
 Atlantico meridionale e sue isole.

OCEANO INDIANO.

- Oceano e isole a Nord dell' Equatore.
 Oceano e isole a Sud dell' Equatore, comprendovi le Mascarene, Amsterdam e S. Paolo.

OCEANO PACIFICO.

- Pacifico del Nord (a N. dell' Equatore).
 Pacifico del Sud (a S. dell' Equatore).
 Mar di Behring e sue isole (senza l'arcipelago delle Aleutine).
 Isole Sandwich e gruppi sparsi a N. dell' Equatore e ad E. del 180°.
 Isole dei Ladroni, Palau, Caroline e Marshall, con altre isole a N. dello Equatore e ad ovest del 180°.
 Isole Figi degli Amici (Tonga), Samoa, Ellice, Fenice, etc., ad ovest del 160° W. da Greenwich.

Isole Galapagos.

- Isole della Società, Arcipelago di Low, Marchesi e altre isole del Pacifico meridionale, ad Est del meridiano 168° W. da Greenwich.

REGIONE ANTARTICA.

- Regione antartica in generale.
 Georgia australe, gruppo delle Sandwich e altre isole a Sud dell'Atlantico meridionale.
 Isole del Principe Edoardo, Crozet, Kerguelen e altre isole a Sud dell'Oceano Indiano.

- Isole a Sud e a Sud-Est della Nuova Zelanda e regione a Sud del Pacifico.



AUTHOR CATALOGUE.

- [**Abbe**, Cleveland.] Seismology in the United States. Washington, D.C., U.S. Dept. Agric., Mon. Weath. Rev., **33**, 1905, (252-253). [07]. 13484
- The Libbey circle in seismology. Washington, D.C., U. S. Dept. Agric., Mon. Weath. Rev., **33**, 1905, (253). [07]. 13485
- Abendanon**, E. C. Overzicht der geographie en geologie van het „Roode Bekken“ in de Provincie Se-Tsjocan (Midden-China). [Uebersicht der Geographie und Geologie des „Roten Beckens“ in der Provinz Se-Tzuan (Central-China).] Amsterdam, Tijdschr. K. Ned. Aardr. Gen., (Ser. 2), **25**, 1908, (470-512, mit Taf. u. Karte). [100 *eb*]. 13486
- Structural geology of the middle Yang-Tzi-Kiang gorges. J. Geol., Chicago, Ill., **16**, 1908, (587-616, with map, text fig.). [39 98 100 *eb*]. 13487
- Abruzzi (degli)**, Luigi. [Luigi di Savoja, Duca degli Abruzzi.] Esplorazione nella catena del Ruwenzori. Conferenza. Roma, Boll. Soc. Geogr. ital., (Ser. 4), **8**, 1907, (99-127, con 5 tav. e 2 carte). [100 *f*]. 13488
- Accolla**, G. Sulla radioattività di alcune rocce e terre. Catania, Boll. Acc. Gioenia, (N. S.), **1907**, Fasc. 92, (22-27). [09 *dh*]. 13489
- Achiardi (D')**, Giovanni. Considerazioni critiche sull'origine dell'acido borico nei soffioni boraciferi della Toscana. Pisa, Atti Soc. tosc. sc. nat., (Mem.), **23**, 1907, (8-19). [09 *dh*]. 13490
- Giuseppe Grattarola. Cenno necrologico. Pisa, Proc. verb. Soc. tosc. sc. nat., **16**, 1907, (44-49, estr. 1-7). [0010.] 13490A
(H-3134)
- Adams**, Frank D[awson]. Recent studies in the Grenville series of eastern North America. J. Geol., Chicago, Ill., **16**, 1908, (617-635). [40 *g*]. 13491
- and **Coker**, Ernest G. An investigation into the elastic constants of rocks, more especially with reference to cubic compressibility. Washington (Carnegie Institution Pub. No. 46), 1906, (69, with pl. (partly col.), text fig.). 25 cm. [37]. 13492
- and others. Report of a special committee on the correlation of the pre-Cambrian rocks of the Adirondack Mountains, the "original Laurentian area" of Canada, and eastern Ontario. J. Geol., Chicago, Ill., **15**, 1907, (191-217). [40 50 *g*]. 13493
- Addone**, E. Les tremblements de terre et tâches solaires. Bruxelles, Bul. Soc. astron., **12**, 1907, (305-313). [07]. 13494
- Agamennone**, Giovanni. Origine probabile dei fenomeni sismici nel bacino del corso inferiore dell'Aniene e dei terremoti in generale. Modena, Boll. Soc. sismol. ital., **12**, 1907, (129-164). [07 *dh*]. 13495
- Sopra un tipo di sismografo a pendoli orizzontali. Modena, Boll. Soc. sismol. ital., **12**, 1907, (345-379, con fig.). [0090 07]. 13496
- Théorie des tremblements de terre. Bruxelles, Bul. Soc. astron., **12**, (340-345). [07]. 13496A
- Brevi cenni sull'organizzazione del servizio sismico in Italia. [Traduzione italiana dell'articolo tedesco pubblicato nel 1902 nel

- periodico di Laibach: "Die Erdbebenwarte," diretto dal Prof. A. Belar.] Budapest (V. Hornvanszky tip.), 1907, (1-5). 32 cm. [0060 07]. 13497
- Aguilar, Eugenio.** Escursioni al Vesuvio. Napoli, Boll. Soc. Nat., (Ser. 2^a, 1), **21**, 1907, (3-4); estr. (1-4). [06 *dh*]. 13498
- Sulla presente attività della Solfatarà di Pozzuoli. Napoli, Boll. Soc. Nat., (Ser. 2^a, 1), **21**, 1907, (58-60). [06 *dh*]. 13499
- Ahlburg.** Der Erzbergbau in Steiermark, Kärnten und Krain. Zs. Bergw., Berlin, **55**, 1907, (463-521). [23 100 *dk*]. 13500
- Ahlburg, Joh.** Die Tektonik der östlichen Lahnmulde. Berlin, Monatsber. D. geol. Ges., **1908**, (300-317). [31 *dc*]. 13501
- [**Ahnert, E.**] Анертъ, Э. Э. Два переѣченія Станового (Яблоноваго) хребта. [Deux traversées de la chaîne des monts Stanovoi (Jablonovy).] Explor. géolog. rég. aurif. Sibérie, Région aurifère de l'Amour, St. Peterburg, **8**, 1908, (1-90, rés. fr. 91-95, av. 1 carte). [98 100 *cab*]. 13502
- Aichino, Giovanni.** Lamberto Demarchi. Cenno necrologico. Rass. miner., Torino, **26**, 1907, (285). [0010]. 13503
- Niccolò Pellati. Cenno necrologico. Rass. miner., Torino, **26**, 1907, (285-286). 13503A
- Airaghi, Carlo.** Fossili permiani dei dintorni di Recoaro. Milano, Atti Soc. ital. sc. nat., **46**, 1907, (38-57, con tav.). [55 *dh*]. 13504
- Albrecht, Gustav.** Ernst Friedel 1837-1907. Ein Gedenkblatt zum 70. Geburtstag. Arch. Brandenburgia, Berlin, **12**, 1907, Tl I, (1-93 mit 1 Portr. u. 1 Taf.). [0010]. 13505
- Alessandri, Ettore.** La caverna ossifera Candano-Trona [nella pubblicazione dal titolo:] Ricordo della seconda esposizione floreale di Mondovì. Mondovì, 1905, estr. (1-6). 24 cm. [16 *dh*]. 13506
- Alessandri (De), Giulio.** Le frane nei dintorni di Acqui. Milano, Atti Soc. ital. sc. nat., **46**, 1907, (58-72). [11 *dh*]. 13507
- Verbale delle sedute della Sezione di Mineralogia e Geologia al congresso dei Naturalisti italiani. Mi-
- lano (Atti Congr. natur. ital. in Milano 15-19 settembre 1906), 1907, (49-53). 25 cm. [0020]. 13508
- Alfani, Guido.** Ricerche sulla stabilità delle costruzioni (saggio di sismologia applicata). Riv. fis. mat. sc. nat., Pavia, **14**, 1906, (528-531). [07]. 13509
- Primi appunti sul terremoto calabrese del 23 ottobre 1907. Riv. fis. mat. sc. nat., Pavia, **16**, 1907, (394-397). [07 *dh*]. 13510
- Sulla possibile causa della periodicità dei grandi terremoti in una data regione. Roma, Atti Acc. Nuovi Lincei, **60**, 1907, (98-98). [07]. 13511
- I terremoti e le case, appunti popolari di sismologia. Firenze (tip. Alfani e Venturi), 1905, (1-76). 24 cm. Lire 1.50. [07]. 13512
- Alfano, Giovanni M.** Rivista di geodinamica e dell'opera del Mercalli: I vulcani attivi della terra. Riv. fis. mat. sc. nat., Pavia, **16**, 1907, (68-84). [0030 06]. 13513
- Alibrandi, Luigi.** Sugli attriti dei liquidi in movimento. Roma, Ann. Soc. ing., **22**, 1907, (125-148, con fig., 149-164, 187-200). [17]. 13514
- Alippi, Tito.** Di un fenomeno acustico della terra o dell'atmosfera. Risultati di una inchiesta promossa dal R. Ufficio centrale di meteorologia e geodinamica. Modena, Boll. Soc. sismol. ital., **12**, 1907-1908, (9-42, con carta). [01]. 13515
- Allen, E[ugene] T[homas], Wright, Fred[eric] Eugene and Clement, J. K.** Minerals of the composition MgSiO₃; a case of tetramorphism. Amer. J. Sci., New Haven, Conn., (Ser. 4), **22**, 1906, (385-438, with tabs., diagr., text fig.). [37]. 13516
- Almagià, Roberto.** Le presenti condizioni naturali ed economiche dell'Alasca. Roma, Boll. Soc. geogr. ital., (Ser. 4), **8**, 1907, (13-29, 181-200, con tav. e fig.). [100 *ga*]. 13517
- Nuovi contributi alla conoscenza delle condizioni morfologiche e batimetriche dell'Oceano Indiano. Roma, Boll. Soc. geogr. ital., (Ser. 4), **8**, 1907, (653-665). [19 *m*]. 13518
- Studio sistematico sulla distribuzione delle frane in Italia.

Volume primo: L'Appennino settentrionale ed il Preappennino toscoromano. Roma, Mem. Soc. geogr. ital., **13**, 1907, (1-346, con gr. carta). 25 cm. L. 8. [11 *dh*]. 13519

Almagià, Roberto. Distribuzione della popolazione in Sicilia secondo la costituzione geologica del suolo. Riv. geogr. ital., Firenze, **14**, 1907, (1-15). [0000]. 13520

————— Le frane e lo studio delle alterazioni superficiali della crosta terrestre. Milano (Atti Congr. natural. ital. in Milano 15-19 sett. 1906), 1907, (278-292). 25 cm. [11]. 13521

————— Otto Krümmel. Handbuch der Ozeanographie. Band I. Die räumlichen, chemischen und physikalischen Verhältnisse des Meeres. (Stuttgart 1907. Un vol. in 8° XVI + 526, ill.); [resoconto bibliografico] Roma, Boll. Soc. geogr. ital., (Ser. 4), **8**, 1907, (821-827). [11]. 13522

Aloisi, Piero. Rocce del Monte Orello (Elba). Pisa, Atti Soc. tosc. sc. nat. (Mem.), **23**, 1907, (145-159, estr. 1-17). [23 *dh*]. 13523

Alten, von. Die Ausgrabungen in der Einhornhöhle bei Scharzfeld (Südharz) von 1888 bis 1893. Harz, Magdeburg, **14**, 1907, (35-50, 65-76). [16 95 *dc*]. 13524

Alway, Frederick J[ames]. Studies on the soils of the northern portion of the great plains region: The second steppe. Amer. Chem. J., Baltimore, Md., **36**, 1906, (580-594, with tabs.). [96 *gc*]. 13525

Amperfer, Otto. Ueber Gehängebreccien der nördlichen Kalkalpen. Eine Anregung zu weiteren Forschungen. Wien, Jahrb. Geol. Rehs.Anst., **57**, 1907, (727-752). [11 *dk*]. 13526

————— Glazialgeologische Beobachtungen im unteren Inntale. Vorl. Mitt. Zs. Gletscherk., Berlin, **2**, 1907, (29-54, 112-127, mit 1 Karte). [21 95 *dii dk*]. 13527

————— Ueber die Entstehung der Inntal-Terrassen. Zs. Gletscherk., Berlin, **3**, 1908, (52-67, 111-142). [21 *dii dk*]. 13528

Ancona, Ugo. La Galleria del Sempione. Milano (Treves edit.), 1905, (1-42, con fig.). 18 cm. L. 1. [39 *di*]. 13529

(H-3134)

Anderson, Robert. The Japanese volcano Aso and its large caldera. J. Geol., Chicago, Ill., **16**, 1908, (499-526, with illu-tr., (diagr., text fig.); Pop. Sci. Mon., New York, N.Y., **71**, 1907, (29-49, with text fig.). [06 *ec*]. 13530

————— v. Arnold, R.

Andersson, J. G. Solifluction, a component of subaërial denudation. J. Geol., Chicago, Ill., **14**, 1906, (91-112, with illustr., text fig.). [12]. 13531

Andrée, Ad. Der Vesuv im November 1906. Hannover, Jahresber. nathist. Ges., **55-57**, 1908, (108-115). [06 *dh*]. 13532

Andree, K. Nautilus in der Culm-Grauwacke des Oberharzes. Centralbl. Min., Stuttgart, **1908**, (293). [55 *dc*]. 13533

————— Bemerkungen über den Rogenstein des Buntsandsteins und über Oolithe. Berlin, Monatsber. D. geol. Ges., **1908**, (162-165). [26 67]. 13534

————— Ueber stetige und unterbrochene Meeresedimentation, ihre Ursachen, sowie über deren Bedeutung für die Stratigraphie. N. Jahrb. Min., Stuttgart, Beilagebd **25**, 1908, (366-421). [12 19 26]. 13535

————— Notiz zu der Auffindung der sizilianischen „formazione gessoso-solfifera“ in der Provinz Constantine, Algier. Zs. prakt. Geol., Berlin, **16**, 1908, (168-169). [80 *fa*]. 13536

Andres, Angelo. Sulla formazione del fango termale di Bormio. Parte 1^a: Generalità e grumi natanti. Milano, Rend. Ist. lomb., **38**, 1905; Parte 2^a: I bioccoli parietali. *op. cit.* **39**, 1906, (301-316); Parte 3^a: La poltiglia di fondo. *t.c.* (991-1002, con fig.); Parte 4^a: Presunta origine. *op. cit.* **40**, 1907, (933-936). [06 *dh*]. 13537

Andrews, E. C. The ice-flood hypothesis of the New Zealand Sound basins. J. Geol., Chicago, Ill., **14**, 1906, (22-54, with text fig.). [21 *ik*]. 13538

Andrimont, R. d'. L'utilité des études hydrologiques au point de vue agricole. Bruxelles, Journal de la Société centrale d'agriculture de Belgique, **14**, 1907, (20, av. figs.). [16]. 13539

————— L'utilisation des sondages improductifs comme sources d'eau

minérale, par Th. Tecklenburg. Rev. univ. mines, Liège, (sér. 4), **17**, 1907, (100-103). [16]. 13539

[Andrusov, N.] Андрусовъ, Н. Успѣхи изученія третичныхъ отложений Россіи за 1897-1900 гг. Литературный обзоръ. [Fortschritte im Studium der tertiären Ablagerungen in Russland (1897-1900). Litteratur-Uebersicht.] Ann. géol. minér., Novo-Alexandria, **6**, 1903-1904, (Sect. III, 1-46 + deutsch. Uebers.). [0032]. 13540

[Andrusov, N. I.] Андрусовъ, Н. И. Слѣды палеодинозавхъ пластовъ въ южной Россіи. [Spuren der Paludinosaurien in Südrussland.] Kiev, Zap. Obšč. Jest., **20**, 1908, (385-419, deutsch. Rés. 121-425, 1 Taf.). [99 *abb*]. 13541

Angelis d'Ossat (De), Gioachino. Sulla bonifica della Campagna romana. Messaggero delle campagne, Roma, **12** 1904, (nn. 12, 14, 16, 195-197, 215-217, 248-250). [11 *dh*]. 13542

————— Studio bibliografica sull'origine dell'Acqua Vergine (Roma). Boll. Naturalista, Siena, **27**, 1907, (25-27, 33-36, 57-61, 65-69, 73-76, Estr. 1-18). [0032 16 *dh*]. 13543

————— I terreni acquitrinosi della Campagna romana—Altipiano. Roma, Boll. Soc. agric. ital., **12**, 1907, (426-440, con 7 fig., estr. 1-17, con 7 fig.). [96 *dh*]. 13543A

————— Il sottosuolo della Campagna romana a le alberature. Roma, Boll. Soc. agric. ital., **12**, 1907, (732-743, con fig., estr. 1-14, con fig.); Riv. agric. romana, Roma, Comizio agrario di Roma, 1907. [96 *dh*]. 13543B

————— Le sorgenti della Campagna romana. Nota prima. Roma, Boll. soc. ing., **15**, 1907, (129-136, con 9 fig., estr. 1-10, con 8 fig.). [16 *dh*]. 13544

————— Conferenze geologico-agrarie sulla Campagna romana—Programma. Roma, 1907, (1-2). 21 cm. [96 *dh*]. 13545

[Angermann, C.] Ангерманъ. Общая геология нефти. Руководство къ изученію нефтяныхъ мѣсторожденій. Переводъ. [Die allgemeine Naphthageologie. Grundlagen zum Studium der Naphthaterains. Uebersetzung.] Taškent, 1908, (110). 27 cm. [09]. 13546

Aradi, V. jun. Der Jura des Ofener Gebirges und allgemeine Betrachtung über die tektonischen Verhältnisse desselben. Centralbl. Min., Stuttgart, **1908**, (391-393). [31 70 *dk*]. 13547

Aradi, W. Erdölstudien. Zs. prakt. Geol., Berlin, **16**, 1908, (348-349). [09 31]. 13548

[Archangelskij, A. D.] Архангельскій, А. Д. О буровой скважинѣ на участкѣ Мельниковыхъ въ Новоузенскомъ уездѣ Самарской губерніи. [Ueber ein Bohrloch auf dem Besitztum Melnikow's im Kreise Nowo-Uzensk, Gouvernement Samara.] Ann. géol. minér., Novo-Alexandria, **9**, 1907, (22-23). [39 *abc*]. 13549

————— Геологическія изслѣдованія въ сѣверо-западной части 94 листа общей геологической карты Европейской Россіи. [Recherches géologiques dans la partie NW de la feuille 94 de la carte géologique générale de la Russie d'Europe.] St. Peterburg, Bull. Com. géol., **26**, 1907, (327-348, rés. fr. 348-349). [100 *abc*]. 13550

————— v. Neustrujev, S.

Arcidiacono, Salvatore. Il terremoto delle Madonie del 23 aprile 1906. Catania, Boll. Acc. Gioenia, (N. S.), **1907**, (Fasc. 93, 15-20, con fig.). [07 *dh*]. 13551

Arctowski, H. Réclamation à propos d'association. Bruxelles, Bull. Soc. belge géol., **21**, 1907, (Pr.-verb. 280-281). [0032]. 13552

Argand, Emile v. Lugeon, M.

Ardl, Th. Zur Atlantisfrage. Natw. Wochenschr., Jena, **22**, 1907, (673-679). [08 *l*]. 13553

————— Die antipodische Lage von Land und Meer. Beitr. Geophysik, Leipzig, **9**, 1908, (78-95, mit 1 Taf.). [29]. 13554

————— Die geographische Lage der abyssischen Gräben. Globus, Braunschweig, **93**, 1908, (60-63). [29]. 13555

————— Die Entwicklung der Kontinente und ihrer Lebewelt. Ein Beitrag zur vergleichenden Erdgeschichte. Leipzig (W. Engelmann), 1907, (XIX + 730, mit 23 Kart.). 25 cm. 20 M. [39]. 13556

Armi (Dall'), Vittorio. Relazione sulla classifica dei terremoti padani

compilata per incarico della R. commissione del Comitato esecutivo per la bonifica del bacino superiore ed inferiore del Sabato. Rovigo (Tip. popolare), 1905, (1-72, con 2 tav.). 33 cm. [07 *dh*]. 13556A

Arnd, Th. Beitrag zur Kenntniss der Eisenkonkretionen in Mooren. Berlin, Mitt. Ver. Moorkultur, **26**, 1908, (108-110). [23 96]. 13557

Arnold, Ralph. Geological reconnaissance of the coast of the Olympic Peninsula, Washington. Rochester, N.Y., Bull. Geol. Soc. Amer., **17**, 1906, (451-468, with pl., maps, text fig.). [39 100 *gi*]. 13558

——— Dome structure in conglomerate [California]. J. Geol., Chicago, Ill., **15**, 1907, (560-570, with text fig.). [23 90 *gi*]. 13559

——— Geology and oil resources of the Summerland district, Santa Barbara county, California. [With notes and illustrations of Mollusca from the Eocene, Miocene and Pliocene and Bryozoa from the Pliocene.] Washington, D.C., Dept. Int. Bull. U. S. Geol. Surv. No. **321**, 1907, (1-93, with pl., text fig., maps). [39 100 *gi*]. 13560

——— v. Eldridge, G. H.

——— and **Anderson, Robert.** Metamorphism by combustion of the hydro-carbons in the oil-bearing shale of California. J. Geol., Chicago, Ill., **15**, 1907, (750-758, with text fig.). [09 33 *gi*]. 13561

——— Preliminary report on the Santa Maria oil district, Santa Barbara county, California. Washington, D.C., Dept. Int. Bull. U. S. Geol. Surv. No. **317**, 1907, (1-69, with maps). [39 100 *gi*]. 13562

——— Geology and oil resources of the Santa Maria oil district, Santa Barbara county, California. Washington, D.C., Dept. Int. Bull. U. S. Geol. Surv. No. **322**, 1907, (1-161, with pl. (partly col.), maps). [39 100 *gi*]. 13563

——— Conglomerate formed by a mineral-laden stream in California. Bull. Geol. Soc. Amer., New York, N.Y., **19**, 1908, (147-154, with pl.). [12 26 *gi*]. 13565

Arnold, Ralph S. and **Johnson, H. R.** The so-called volcano in the Santa Monica mountains, near Los Angeles,

California. Science, New York, N.Y., (N. Ser.), **27**, 1908, (553-554). [09 *gi*]. 13566

Artini, Ettore. Un basalto nefelinico a noscana di Recoaro. Milano, Rend. Ist. lomb., (Ser. 2), **40**, 1907, (498-507). [24 *dh*]. 13568

Aschan, Ossian. Die wasserlöslichen Humusstoffe (Humussole) der nordischen Süßgewässer. J. prakt. Chem., Leipzig, (N.F.), **77**, 1908, (172-188). [96]. 13569

Ashley, George H[all]. Were the Appalachian and Eastern Interior coal fields ever connected? Econ. Geol., Lancaster, Pa., **2**, 1907, (659-666). [55 *gg gh*]. 13570

Attensperger, Albert. Studien zur Morphologie der Vorderpfalz. Diss. kgl. techn. Hochschule München. Kronach (Druck v. C. Heim), 1908, (51). 21 cm. [21 32 95 *dc*]. 13571

Atterberg, Albert. Studien auf dem Gebiete der Bodenkunde. Landw. Versuchstat., Berlin, **69**, 1908, (93-143). [96]. 13572

——— Analysen dreier Laterite aus Brasilien. [Nebst] Bemerkung von Max Bauer. Centralbl. Min., Stuttgart, **1909**, (361-366). [14 26 *hh*]. 13573

Atwood, Wallace W[alter]. Glaciation of San Francisco Mountain, Arizona. J. Geol., Chicago, Ill., **13**, 1905, (276-279, with text fig.). [21 *gi*]. 13574

——— Red Mountain, Arizona: a dissected volcanic cone. J. Geol., Chicago, Ill., **14**, 1906, (138-146, with text fig.). [06 12 *gi*]. 13575

——— The glaciation of the Uinta Mountains. J. Geol., Chicago, Ill., **15**, 1907, (790-804, with map, text fig.). [21 *gi*]. 13576

Auerbach, Heinrich Alfred. Bibliotheca Ruthenea. Die Literatur zur Landeskunde und Geschichte der Fürstentümer Reuss j. u. ä. L. II. Nachtrag. Gera, Jahresber. Ges. Natw., **49-50**, (1906-1907), 1908, (131-216). [0032]. 13577

Bach, Franz. Das Alter des „Belvedereschotters“. Centralbl. Min., Stuttgart, **1908**, (386-390). [90 *dk*]. 13578

Backlund, Helge. Ueber ein Gneissmassiv im nördlichen Sibirien. St. Petersburg, Trav. musée géol. Ac. Sc., **1**, 1907, (91-170, mit 2 Taf.). [39 *eab*]. 13579

- Bacon, Raymond Foss.** The crater lakes of Taal volcano. Philippine J. Sci., Manila (A. General Science), 2, 1907, (115-127, with pl. partly fold.). [06 *cg*]. 13580
- Bärtling, R.** Die Ausbildung und Verbreitung der unteren Kreide am Westrande des Münsterischen Beckens. Berlin, Monatsber. D. geol. Ges., 1908, (36-45). [75 *dc*]. 13581
- Ein neues Vorkommen von Oberem Gault in einer Tiefbohrung in der Lippemulde des niederrheinisch-westfälischen Steinkohlenbeckens. Berlin, Monatsber. D. Geol. Ges., 1908, (188-190). [75 *dc*]. 13582
- Ueber die obere Kreide im Südosten des niederrheinisch-westfälischen Steinkohlenbeckens. Bonn, Sitzber. ges. Natk., 1908, 1909, Ber. niederr. geol. Ver., (18-25). [75 *dc*]. 13583
- Erläuterungen zu der geol. Karte von Preussen u. benachbarten Bundesstaaten 1 : 25.000. Geognostisch u. agronomisch bearb. Lfg 140 : Gradabt. 25, No. 22, 23, 16 u. 28 : Bl. Seedorf mit den preussischen Anteilen der Blätter Gross-Salitz, Zarrentin und Carlow. Berlin (Geol. Landesanst.), 1908, (50+84, mit 3 Taf.). [96 100 *dc*]. 13584
- Baker, I[ra] O[sborn] v. Rolfe, C. W.**
- Bakunia, Marussia.** Le sorgenti di Valle di Pompei. Napoli, Atti Acc. Pontaniana, (Ser. 2), 37, 1907, (Mem. 12^a, 1-4). [16 *dh*]. 13586
- Baldacci, Antonio.** Sulle condizioni geognostiche dei vari tracciati proposti per la ferrovia direttissima fra Bologna e Firenze. In: Relazione della commissione per lo studio della ferrovia direttissima fra Bologna e Firenze. Roma, 1904, (145-174, con 2 tav.). [100 *dh*]. 13587
- Baldacci, Luigi.** Niccolò Pellati. Cenno necrologico. Roma, Boll. Soc. geol. ital., 26, 1907, (CXIV-CXVIII, con ritr.). [0010]. 13588
- Lamberto Demarchi. Cenno necrologico. Roma, Boll. Soc. geol. ital., 26, 1907, (CXVIII-CXX). [0010]. 13589
- La carta geologica d'Italia. Società italiana per il progresso delle Scienze, 1° congresso Parma settembre 1907.) Sezione 7^a. Mineralogia, Geologia, Paleontologia. Genova (tip. Ciminago), 1907, (3-16). [0010]. 13590
- Balen, C. L. van.** De wind als geologische factor in het Gooi. [Der Wind als geologischer Faktor im Gooiland.] Amsterdam, Tijdschr. K. Ned. Aardr. Gen., (Ser. 2), 25, 1908, (747-765, mit 5 Taf.). [13 *dd*]. 13591
- Ball, Sydney [Hobart].** Pre-Cambrian rocks of the Georgetown quadrangle, Colorado. Amer. J. Sci., New Haven, Conn., (Ser. 4), 21, 1906, (371-389). [40 *gi*]. 13592
- A geologic reconnaissance in south-western Nevada and eastern California. [With bibliography.] Washington, D.C., Dept. Int. Bull. U. S. Geol. Surv. No. 308, 1907, (1-218, with pl., maps, text fig.). [39 100 *gi*]. 13593
- The post-Jurassic igneous rocks of south-western Nevada. J. Geol., Chicago, Ill., 16, 1908, (36-45, with maps, tabs.). [60 *gi*]. 13594
- Baltzer, A[rmin].** Bemerkungen und Korrekturen zum geologischen Kärtchen der Umgebungen des Isees und zu den Ueberschiebungen zwischen Camonica- und Chiesetal. Centralbl. Min., Stuttgart, 1909, (135-136). [31 100 *di*]. 13595
- [Barakov, P. F.] Бариковъ, П. Ф.** Лизиметры и ихъ роль въ изученіи свойствъ почвы, обусловливающихъ ея плодородіе. [Les lysimètres et leur rôle dans l'étude de la fertilité des sols.] Pédologie, St. Peterburg, 1908, (173-207). [96]. 13596
- Baratta, Mario.** Le nuove costruzioni in Calabria dopo il disastroso terremoto dell'8 settembre 1905. Modena, Boll. Soc. sismol. ital., 12, 1907, (249-337, con 75 fig. e 4 tav.). [07 *dh*]. 13597
- A proposito del nuovo codice di edilizia sismica per le Calabrie. Giorn. geol. prat., Perugia, 5, 1907, (33-63, estr. 1-31). [07 *dh*]. 13598
- Il grande terremoto calabro dell'8 settembre 1905. Alcune considerazioni sulla distribuzione topografica dei danni. Pisa, Proc. verb. Soc. tosc. sc. nat., 16, 1907, (13-18, con fig.). [07 *dh*]. 13599

Baratta, Mario. Il nuovo rilievo del cono vesuviano. Riv. geogr. ital., Firenze, **14**, 1907, (Fasc. 8°, 385-395, con tav., estr. 1-11, con tav.). [06 98 dh]. 13600

———— Sulle recenti trasformazioni del delta del Pò. (1893-1904.) Riv. geogr. ital., Firenze, **14**, 1907, (513-529, con fig.). [12 17 dh]. 13601

———— Sulla distribuzione geografica dei terremoti nel Chili. Roma, Boll. Soc. geogr. ital., (Ser. 4), **8**, 1907, (30-37, con fig.). [07 hk]. 13602

———— Il nuovo massimo sismico calabrese (13 ottobre 1907). Roma, Boll. Soc. geogr. ital., (Ser. 4), **8**, 1907, (1259-1264, con fig.). [07 dh]. 13603

———— L'acquedotto di Serino ed i terremoti. Roma, Boll. Soc. geol. ital., **24**, 1905, (XLVII-XLVIII). [07 dh]. 13604

———— Il recente terremoto in Calabria. Roma, Rivista d'Italia, **10**, 1907, (2° sem., 754-761). [07 dh]. 13605

———— und **Rudolph, E.** Herstellung einer seismischen Karte der Welt. Beitr. Geophysik, Leipzig, ErgBd **1**, 1902, (189-192). [07]. 13606

Barbiani, A. Cenni sul mastodonte di Petrojo (Prov. di Siena), e sugli strati levantini in cui si rinvenne. Riv. ital. paleont., Perugia, **13**, 1907, (91-99, con tav.). [90 dh]. 13607

Barbour, Erwin Hinckley. Biennial report. Nebraska Geological Survey, Lincoln, **2**, 1907, (365-387). [0020]. 13608

Bardou, P. Notes sur la géologie du Sauterne. Lille, Ann. soc. géol., **35**, 1906 [1907], (257-272). [75 100 df]. 13609

Baren, J[ohan] van. Bodemafschuiving als morphologische factor. [Bodenverschiebung als morphologischer Faktor.] Amsterdam, Tijdschr. K. Ned. Aandr. Gen., (Ser. 2), **25**, 1908, (363-366). [31 dd]. 13610

———— Over den ouderdom der fossile flora van Tegelen. [Vom Alter der fossilen Flora von Tegelen.] Amsterdam, Tijdschr. K. Ned. Aandr. Gen., (Ser. 2), **25**, 1908, (377-378). [95 dd]. 13611

[**Baretti, Martino.**] Federico Sacco. Ceno necrologico. Roma, Boll. Soc. geol. ital., **26**, 1907, (CXXXI-CXXXIV, con ritr.). [0010]. 13612

Bargagli-Petrucci, F. Montepulciano, Chiusi e la Val-di-Chiana senese. (Italia artistica. Monogr. illustr. s. direz. d. Corrado Ricci. 21.) Bergamo (Istit. arti graf.), 1907, (1-140, con fig.). 24 cm. L. 4. [100 dh]. 13613

Barnett, V. H. A natural bridge due to stream meandering. J. Geol., Chicago, Ill., **16**, 1908, (73-75, with text fig.). [17 gi]. 13614

———— Striations in gravel bars of the Yukon and Porcupine Rivers, Alaska. J. Geol., Chicago, Ill., **16**, 1908, (76-78, with text fig.). [17 21 ga]. 13615

Barrell, Joseph. Relative geological importance of continental, littoral, and marine sedimentation. J. Geol., Chicago, Ill., **14**, 1906, (316-356, 430-457, 524-568, with text fig.). [12]. 13616

———— Origin and significance of the Mauch Chunk shale. Bull. Geol. Soc. Amer., New York, N.Y., **13**, 1907, (449-476, with pl., text fig.). [26 55 gg]. 13617

———— Geology of the Marysville mining district, Montana: A study of igneous intrusion and contact metamorphism. Washington, D.C., Dept. Int. U. S. Geol. Surv. Prof. Papr. No. **57**, 1907, (i-ix + 1-178, with pl., maps, text fig.). [29 34 39 100 gi]. 13618

———— Relations between climate and terrestrial deposits. J. Geol., Chicago, Ill., **16**, 1908, (159-190, 255-295, 363-384). [0000 11]. 13619

———— Schaeberle and geological climates. Science, New York, N.Y., (N. Ser.) **28**, 1908, (371-373). [0000]. 13620

Barrois, Ch. Le rôle de la géologie dans le bassin houiller du Nord et du Pas-de-Calais. Saint-Etienne, Bul. soc. indust. minér., (sér. 4), **6**, 1907, (493-504). [55 df]. 13621

Barron, T. The topography and geology of the district between Cairo and Suez. Survey Department, Egypt. Cairo, 1907, (133, with pls. and maps). 27 cm. [39 98 100 fb]. 13622

- Bartels, Walther.** Die Gestalt der Deutschen Ostseeküste. Georg. Arb., Stuttgart, **1**, 1908, (IV + 1-128); Diss. Rostock. Stuttgart (Druck v. Strecker & Schröder), 1908, (IV + 129). 22 cm. [19 *dc*]. 13623
- Bartenstein, Rudolf.** Grundzüge der Bodenplastik von Tunesien. Frankfurt a. M., Jahresber. Ver. Geogr., **71** u. **72**, (1906-07 u. 1907-08), 1908, (5-89, mit Karte); Diss. Marburg. Frankfurt a. M. (Druck v. Gebr. Knauer), 1908, (88, mit 1 Karte). 24 cm. [29 98 100 *fa*]. 13624
- Barus, Carl.** Note on volcanic activity. Amer. J. Sci., New Haven, Conn., (Ser. 4), **24**, 1907, (483-484). [06 09]. 13625
- Baschieri, Ennio.** Studio sulla costituzione delle Zeoliti. Pisa, Proc. verb. Soc. tosc. sc. nat., **16**, 1907, (34-42). [23]. 13626
- [**Basilevskij.**] Базилевскій. Група озеръ сѣверной части Ямбургскаго уѣзда (озеро Глубокое, Копенское и др.). [Quelques lacs du district de Jamburg.] St. Petersburg, Trav. Cab. géograph. phys. Univ., **3**, 1906, (69-93, av. 3 pls.). [17 *dba*]. 13627
- Bassani, Francesco.** Di una nuova piccola bocca nel fondo della Solfatara di Pozzuoli, con alcune osservazioni sulla opportunità di uno studio sistematico di questo cratere e dei lenti movimenti del suolo presso il Serapeo. Napoli, Rend. Acc. sc., (ser. 3), **13**, 1907, (60-65, estr. 1-6). [06 08 *dh*]. 13628
- e **Chistoni, Ciro.** Relazione sulla opportunità di uno studio sistematico della Solfatara e dei lenti movimenti del suolo presso il Serapeo di Pozzuoli e sui mezzi più opportuni per attuarlo. Napoli, Rend. Acc. sc., (Ser. 3), **13**, 1907, (121-123, estr. 1-4). [06 08 *dh*]. 13629
- e **Galdieri, Agostino.** Sui vetri forati di Ottajano nella eruzione vesuviana dell'aprile 1906. Napoli, Rend. Acc. sc., (Ser. 3), **13**, 1907, (230-255, con 8 fig., estr. 1-27, con 8 fig.). [06 *dh*]. 13630
- Bassler, Ray S. v. Pate, William F.**
- Bastin, E. S.** Notes on baked clays and natural slags in eastern Wyoming. J. Geol., Chicago, Ill., **13**, 1905, (408-412). [09 23 *gi*]. 13631
- Baudoin, Marcel.** Découverte d'un ilot de Cénomaniens dans les marais de Mont au Loison en Saint-Hilaire-de-Riez (Vendée). Nantes, Bul. soc. sci. nat., (sér. 2, 7), **17**, 1907, (83-88). [75 *df*]. 13632
- Bauer, Max.** Beitrag zur Kenntnis des Laterits, insbesondere dessen von Madagaskar. N. Jahrb. Min., Stuttgart, Festband, 1907 [1908], (33-90). [26 *fh*]. 13633
- v. Atterberg, A.
- [**Baumann, W. I.**] Бауманъ, В. П. Къ вопросу о сбросахъ, сдвигахъ и другихъ смѣщеніяхъ жиль и пластовъ. [Zur Frage der Verwerfungen, Verschiebungen und anderer Störungen der Gänge und der Schichten.] St. Petersburg, Ann. Inst. Mines, **1**, 1, 1908, (28-42). [31]. 13634
- Baumgärtel, Bruno.** Ueber eine in der Gegenwart andauernde Erdbewegung. Beitr. Geophysik, Leipzig, **8**, 1907, (494-498). [08 31 *dc*]. 13635
- Bazetta, N.** La caverna di Sambughetto in Valle Strona. Torino, Riv. mens. Club Alpino, **25**, 1906, (No. 12). [16 95 *dh*]. 13636
- Becke, Friedrich.** Bericht über die Aufnahmen am Nord- und Ostrand des Hochalpmassivs. Wien, SitzBer. Ak. Wiss., **117**, 1908, Abt. I., (371-404, mit 1 Taf.). [40 60 100 *dk*]. 13637
- Becker, George F[erdinand].** Current theories of slaty cleavage. Amer. J. Sci., New Haven, Conn., (Ser. 4), **24**, 1907, (1-17, with text fig.). [31]. 13638
- Relations of radioactivity to cosmogony and geology. Bull. Geol. Soc. Amer., New York, N.Y., **19**, 1908, (113-146). [01]. 13639
- Age of a cooling globe in which the initial temperature increases directly as the distance from the surface. Science, New York, N.Y., (N. Ser.), **27**, 1908, (227-233, 392). [01]. 13640
- Bequerel, Henri.** Éloge funèbre de M. de Lapparent. Paris, C. R. Acad. sci., **146**, 1908, (951-953). [0010]. 13641
- Beekman, E. H. M.** Enkele aantekeningen over de geologische kaart van Suriname, behoorende bij het verslag van het onderzoek naar goud in het Lawagebied. [Einige Bemerkungen

über die geologische Karte von Suriname, die zum Berichte über die Untersuchung nach Gold im Lawagebiete gehört.] Amsterdam, Tijdschr. K. Ned. Aardr. Gen., **25**, 1908, (888-889). [98 100 *hd*]. 13642

Beeler, Henry C. A report to the Governor of Wyoming by the State Geologist. Cheyenne (Daily Leader Publishing Co.), 1904, (39). 23 cm. [0020]. 13643

Belar, A[bin]. Erdbebenbeobachtungen an der Laibacher Erdbebenwarte. Beitr. Geophysik, Leipzig, ErgBd 1, 1902, (313-331, mit 7 Taf.). [07]. 13644

———— Was erzählen uns die Erdbebenmesser von den Erdbeben? Erdbebenwarte, Laibach, **6**, 1906-07, (101-110). [07] 13645

Bell, James Mackintosh The salient features of the economic geology of New Zealand. Econ. Geol., Lancaster, Pa., **1**, 1906, (735-750, with map). [100 *ik*]. 13646

———— The possible granitization of acidic Lower Huronian schists on the north shore of Lake Superior. J. Geol., Chicago, Ill., **14**, 1906, (233-242). [33 40 *gd*]. 13647

———— v. Cameron, F. K.

Bellia, C. La dispersione elettrica sull' Etna. Catania, Boll. Acc. Gioenia, (N. S.), **1907**, (Fasc. 93, 30-34). [11 *dh*]. 13648

Bellini, Raffaello. A proposito di alcune discussioni sulla origine dei conglomerati oligo-miocenici delle colline di Torino. Rome, Boll. Soc. geol. ital., **26**, 1907, (123-126). [26 80 *dh*]. 13649

———— Sul *Pecten medius* citato da Philippi e Scacchi tra i fossili della regione Flegrea. Roma, Boll. Soc. geol. ital., **26**, 1907, (340-342). [95 *dh*]. 13650

Bellio, V. L'arcipelago e il lido toscano nelle carte nautiche medioevali. Roma, Mem. Soc. geogr. ital., **12**, 1907, (Memoria 3^a). [19 *dh*]. 13651

Bellmer, Adolf. Untersuchungen an Seen und Söllen Neuvoipommerns und Rügens. Diss. Greifswald (Druck v. I. Abel), 1906, (41, mit 1 Taf.). 22 cm. [17 *dc*]. 13652

Beltramelli, A. Il Gargano ("Italia artistica" Monogr. illustr. 3. direz. S. Corrado Ricci No. 29). Bergamo (Istit. arti graf.), 1907, (1-148, con fig.). 25 cm. [100 *dh*]. 13653

Bencke, E[rnst] W[ilhelm] und Werveke, L[eo]gold van. Malm im Unter-Elsass. Centralbl. Min., Stuttgart, **1908**, (609-610). [70 *dc*]. 13654

Bennett, John v. Haworth, E.

Berendt, G. v. Keilhack, K.

Berg, G[eorg]. Zur Geologie des Braunauer Landes. Berlin, Jahrb. geol. Landesanst., **29**, 1908, 1, (23-38, mit 1 Taf.). [39 98 100 *dk*]. 13655

Bergeat, Alfred. Staukuppen. N. Jahrb. Min., Stuttgart, Festband, 1907 [1908], (310-329, mit 1 Taf.). [06]. 13656

———— Betrachtungen über die stoffliche Inhomogenität des Magmas im Erdinneren. München, Mitt. geogr. Ges., **3**, 1908, (152-171). [05]. 13657

Bergeron, J. Sur les relations qui existent entre les accidents d'âge tertiaire et d'âge primaire dans les Causses et dans les Cévennes. Paris, Bul. soc. géol., (sér. 4), **7**, 1907, (595-598). [31 45 80 *df*]. 13658

———— Excursion du 7 octobre du Vigan à l'Aigoual. Paris, Bul. soc. géol., (sér. 4), **7**, 1907, (608-616, av. 1 pl.). [100 *df*]. 13659

———— Excursion du 8 octobre de l'Aigoual à Pont-d'Hérault. Paris, Bul. soc. géol., (sér. 4), **7**, 1907, (616-619). [100 *df*]. 13660

———— Sur l'identité de facies existant dans les assises carbonifères de la Montagne Noire et des Pyrénées. Paris, Bul. soc. géol., (sér. 4), **6**, [1906], 1908, (801-802). [31 55 *df*]. 13661

Berghell, Hugo. Geologisk öfversiktskarta öfver Finland, sektionen D 2 Nyslott, beskrifning till jordartskartan. [Geologische Übersichtskarte von Finland, Sektion D 2 Nyslott, Beschreibung zur Karte der Erdarten.] Helsingfors, 1904, (V ÷ 137, mit 36 Fig. und Karte). 25 cm. Rés., (114-136). [95 100 *dba*]. 13662

- Berkey, Charles P[eter].** Laminated interglacial clays of Grantsburg, Wis. [With chronological deductions.] *J. Geol., Chicago, Ill.*, **13**, 1905, (35-44, with map). [12 21 95 *gg*]. 13663
- Paleogeography of Saint Peter time. Rochester, N.Y., *Bull. Geol. Soc. Amer.*, **17**, 1906, (229-250, with text fig., diagr.). [26 50 *gk*]. 13664
- Structural and stratigraphic features of the basal gneisses of the Highlands. Albany, N.Y., *St. Educ. Dept. Mus. Bull. No.* **107**, 1907, (361-378, with map, diagr.). [29 55 *gg*]. 13665
- Bernardini, Luigi.** Esperienze agrarie sulla cenere caduta durante l'eruzione del Vesuvio dell'aprile 1906. Modena, *Staz. sper. agr. ital.*, **40**, 1907, (310-320). [06 *dh*]. 13666
- Béroud, J. M.** Age de la terrasse quaternaire de Villefranche-sur-Saône. Paris, *C. R. ass. franç. avanc. sci.*, **35**, (Lyon, 1906, 2^e Partie), 1907, (587-603). [95 *df*]. 13667
- Bertolio, S.** Cave e miniere. Milano (Biblioteca tecnica, Hoepli edit.), 1907, (XVI + 708, con 204 incis.). 24 cm. L. 16. [0030]. 13668
- Bertrand, F.** Identification des veines Modeste et Vieille-Marie d'Aniches. Lille, *Ann. soc. géol.*, **36**, 1907, (160-165). [75 *df*]. 13669
- Bertrand, Léon.** Sur les caractères de la transgression supracrétaée et les circonstances qui ont déterminé l'empilement en replis superposés des couches terminales de cette série. Paris, *Bul. soc. géol.*, (sér. 4), **6**, [1906], 1908, (821-822). [31 *df*]. 13670
- Observations sur les grandes lignes de la structure des Pyrénées centrales et orientales. Paris, *Bul. soc. géol.*, (sér. 4), **6**, [1906], 1908, (823-825). [32 *df*]. 13671
- Sur l'extension originelle probable des nappes de charriage alpine dans les Alpes-Maritimes. Paris, *Bul. soc. géol.*, (sér. 4), **8**, 1908, (136-143, av. fig.). [31 *dii*]. 13672
- ————— Sur une nouvelle fenêtre de terrains prépyrénéens au milieu des nappes nord-pyrénéennes, aux environs d'Arbas (Haute-Garonne). Paris, *C. R. Acad. sci.*, **147**, 1908, (717-720). [31 *df*]. 13673
- Bessey, Charles E[dwin].** Report of the botanist. Some agricultural possibilities of western Nebraska. Annual Report Nebraska State Board of Agriculture Lincoln Neb. **1900**, 1901 (75-116). [96 *gi*]. 13674
- Bestel, F.** Le sondage de Boulzicourt. Charleville, *Bul. soc. hist. nat.*, **12**, 1904, (52-54). [55 70 *df*]. 13675
- Carrières et exploitations minières de l'Oxfordien à Viel-Saint-Rémy et Neuvizy. Charleville, *Bul. soc. hist. nat.*, **12**, 1904, (68-71). [70 *df*]. 13676
- Bettoni, Pio.** I terremoti della regione benacense. Moncalieri, *Boll. bimens. Soc. meteorol. ital.*, (Ser. 3), **26**, 1907, (29-34, 45-53, 65-67). [07 *dh*]. 13676A
- [**Beyschlag, Franz, Frech, Fritz und Michael, R.**] Gutachten über die ev. Erweiterung der Breslauer Grundwasserversorgung auf die zwischen Ohle und Oder gelegenen Gebiete von Pleischwitz, Treschen u. Ottwitz. [*In*: Ergebnisse der . . . Ursachen d. Grundwasserverschlechterung in Breslau.] Breslau (Druck v. Grass, Barth & Comp.), [1907], (114-117). [16 *dc*]. 13677
- und **Michael, [Richard].** Ueber die Entstehung der Breslauer Wasserkalamität. [*In*: Ergebnisse der . . . Ursachen d. Grundwasserverschlechterung in Breslau.] Breslau (Druck v. Grass, Barth & Comp.), [1907], (35-45). [16 *dc*]. 13678
- Gutachten über die im Interesse der Breslauer Grundwasserversorgung zu ergreifenden Massregeln. [*In*: Ergebnisse der . . . Ursachen d. Grundwasserverschlechterung in Breslau.] Breslau (Druck v. Grass, Barth & Comp.), [1907], (117-132). [16 *dc*]. 13679
- Biasutti, Renato.** Glaciali è interglaciali nel quaternario europeo. Firenze, *Archiv. Soc. ital. antrop. etnol.*, **36**, 1906. [95 *d*]. 13680
- Appunti sulla morfologia delle salse. Comunicazione preliminare. *Riv. geogr. ital.*, Firenze, **14**, 1907, (127-128). [06]. 13681
- Materiali per lo studio delle salse. 1° Le salse dell'Appennino settentrionale. Firenze (Memorie geografiche pubblicate dal Dott. v. G.

Dainelli, 1, 1907, (No. 2, 101-256, con 29 fig.). [06 *dk*]. 13682

Bigot, A. Liste des principales publications relatives à la géologie de la Basse-Normandie. Paris, Bul. soc. géol., (sér. 4), 4, 1904, [1907], (864-867). [0032]. 13683

Excursions à May-sur-Orne et Feuguerolles [et à Bretteville, Clécy, Domfront, Flers, Cherbourg, la Hague, Pieux, Barneville.] Paris, Bul. soc. géol., (sér. 4), 4, 1904, [1907], (871-907). [100 *df*]. 13684

Géologie [de la presqu'île de Cotentin]; *In*: Cherbourg et le Cotentin [publ. à l'occasion du Congrès Ass. franç. avanc. sci.], Cherbourg (impr. Le Maout), 1905, (1-26). 25 cm. [0032 100 *df*]. 13685

Bigourdan, G. Le tremblement de terre du 26 mars 1908 (Chilagra, Mexique), onregistré à Paris. Paris, C. R. Acad. sci., 146, 1908, (673-474). [07 *gl*]. 13686

Bihot, Ch. La rupture scandinave. Etude anthropo-géographique. Bruxelles, Bul. Soc. roy. géogr., 31, 1907, (193-233). [32 *da*]. 13687

Binder, J. J. Der Ständige Ausschuss des Allstaatlichen Verbandes für Erdbebenforschung. Erdbebenwarte, Laibach, 6, 1906-07, (17-22). [07]. 13688

Binn, M[aximilian]. Die geographische Lage, die geologischen und klimatischen Verhältnisse von Böh[misch]-Leipa. JahrBer. kais. königl. Staats-Obergymnasiums in Böhm.-Leipa, 1902, (1-32). [100 *dk*]. 13689

Blackwelder, Eliot. Pre-Cambrian rocks in south-eastern Wyoming. Science, New York, N.Y., (N. Ser.), 27, 1908, (787-788). [40 *gi*]. 13690

Glacial features of the Alaskan coast between Yakutat Bay and the Alsek River. J. Geol., Chicago, Ill., 15, 1907, (415-433, with map, illustr., text fig.). [21 *ga*]. 13691

Rocks from northern and central China. [With bibliography.] Washington, Carnegie Inst. Pub. No. 54, Vol. 1, Pt. 2, 1907, (357-478, with pl. (partly col.), tab.). [23 *eb*]. 13692

v. Willis, B.

Blake, William P[hipps]. The flanking detrital slopes of the mountains of the south-west. Science, New York, N.Y., (N. Ser.), 25, 1907, (974-978). [12 *gi*]. 13693

Note upon the structure of the Santa Catalina gneiss, Arizona. Science, New York, N.Y., (N. Ser.), 28, 1908, (379-380). [45 *gi*]. 13694

Blanckenhorn, Max. Zur Altersfrage der Norddeutschen Eolithenfunde. Eine Entgegnung an Herrn A. Rutot und F. Wieggers. Berlin, Monatsber. D. geol. Ges., 1907, (82-89). [95 *de*]. 13695

Blayac, G. Sur l'âge du calcaire à Astéries. Paris, Bul. soc. géol., (sér. 4), 6, 1906, [1907], (479-480). [85 *df*]. 13696

Blayac, J. L'Aptien du bassin de la Seybouse et de la plaine des Harretas (Algérie). Paris, Bul. soc. géol., (sér. 4), 6, 1906, [1907], (446-448). [75 *fa*]. 13697

Le Trias dans la région de Clairefontaine au sud de Souk-Ahras. Paris, Bul. soc. géol., (sér. 4), 7, 1907, (272-283, av. fig.). [65 *fa*]. 13698

Note sur l'existence de formations récifales à la base du Barrémien inférieur au Djebel Taya et Djeb. Debar près Guelma (Algérie). Paris, Bul. soc. géol., (sér. 4), 8, 1908, (73-77). [75 *fa*]. 13699

Bleek, A. W. G. Die Jadeitlagerstätten in Upper Burma. Zs. prakt. Geol., Berlin, 15, 1907, (341-365). [39 *ef*]. 13700

Bleuel, Georg., Dietrich, Th., Frank, L., Honcamp, F., Neumann, M. P., Stift, A. Landwirtschaftliche Pflanzenproduktion. Jahresber. AgrikChem., Berlin, (3 F.), 9, (1906), 1907, (3-304). [96]. 13701

Blink, H[endrik]. Eenige glaciaal-verschijnselen in Nederland. [Einige Glacialerscheinungen in den Niederlanden.] Handl. Ned. Nat. Geneesk. Congres, 11, 1907, (624-626). [21 *dd*]. 13702

Blodgett, Mildred E. v. Shimer, H[ervey] W[oodburn].

Blumrich, Jos. Das ehemalige Gletscherfeld in Rieden bei Bregenz und seine Umgebung. Schr. Ver. Gesch. Bodensee, Lindau, 36, 1907, (3-10). [21 95 *dk*]. 13703

Bode, A. Das Nebengestein der St. Andreasberger Silbererzgänge und dessen Beziehungen zur Erzführung. Berlin, Monatsber. D. geol. Ges., 1908, (133-135). [39 *dc*]. 13704

[**Bode, F.**] Бодэ, Ф. Тамбуканское озеро въ сравненіи съ другими солеными озерами Россіи. [Comparaison du lac Tamboukan avec d'autres lacs salés russes.] St. Peterburg, Trav. Cab. géograph. phys. Univ., 3, 1906, (32-43). [17 *dbj*]. 13705

Bogean, Eugenio. Le cavità sotterranee presso Dignano. Alpi Giulie. Trieste, 12, 1907, (19-28, con figg.). [16 *dh*]. 13706

———— Le acque carsiche e le recenti piene. Alpi Giulie, Trieste, 12, 1907, (115-121). [16 *dh*]. 13707

———— Elenco e carta topografica delle grotte del Carso. Trieste (Capria edit.). 1907, (1-20, con carta). 42 cm. [16 *dh*]. 13708

Böhm, E. Das alte Strombett zwischen Berliner und Eberswalder Hauptttal im Barnimplateau. Eberswalde, Mitt. Ver. Heimatk., 2-3, H. 2-4, 1909, (9-16, 81-87). [17 95 *dc*]. 13709

Boehm, G[eo]rg. Zur Geologie des indo-australischen Archipels. Nachträge. I. Centralbl. Min., Stuttgart, 1908, (503-504). [55 70 100]. 13710

———— Geologische Mitteilungen aus dem indo-australischen Archipel. Unter Mitwirkung von Fachgenossen herausgegeben. VI. (a) Vorjurassische Brachiopoden von Ambon. (b) Jüngerer Paläozoicum von Timor. (c) Jura von Rotti, Timor, Babar und Buru. N. Jahrb. Min., Stuttgart, Beilagebd 25, 1908, (293-343, mit 5 Taf.). [55 70 100 *eg*]. 13711

———— v. Penecke, K. A.

Böse, Emil. Ueber eine durch vulkanischen Druck entstandene Faltingszone im Tal von Mexiko. N. Jahrb. Min., Stuttgart, 1909, I, (28-42, mit 4 Taf.). [06 31 *gl*]. 13712

Boettger, O. Liste der tertiären und jüngeren Versteinerungen von Timor, Rëndjuwa, Sumba, Saonèk bësar und Misool. Jaarb. Mijnw. Ned. Ind., Batavia, 37, 1908, (668-675); Edition française du Jaarb. Mijnw., 37, 1908, (683-690). [39 *eg*]. 13713

Bogačev, V. v. Černyšev, T.

[**Bogdanovič, K. I.**] Богдановичъ, К. П. Фердинандъ баронъ фонъ Рихтгофенъ. Некрологъ. [Ferdinand Freiherr von Richthofen. Nécrologie.] St. Peterburg, Izv. russ. geogr. Obsč., 42, 1906, (247-263, av. 1 pl.). [0010]. 13714

Boggio-Lera, E. Sulla radioattività di alcune terre. Catania, Atti Ac. Gioenia, (Ser. 4), 19, 1906, (Mem. 20^a). [09]. 13715

[**Bogoliubov, N. N.**] Боголюбовъ, Н. Н. О фазахъ межледниковой эпохи въ Московской губерніи. [Ueber die Phasen der interglacialen Epoche im Gouvernement Moskau.] Ann. géol. minér., Novo-Alexandria, 9, 1907, (24-33; deutsch 34-44). [95 *dbz*]. 13716

Borgström, L[eonard] H[enrik]. Granitporphyr von Östersundom. Helsingfors, Bull. Com. Géol. Finl., 22, 1907, (1-21, mit 4 Fig. und Taf.). [40 *dba*]. 13717

[**Borisiak, A. A.**] Борисякъ, А. А. О грязевой сопкѣ близъ Владиславовки въ Крыму. [Sur un volcan de boue près Vladislavovka en Crimée.] St. Peterburg, Bull. Com. géol., 26, 1907, (Pr. verb. 34-36). [06 *abb*]. 13718

———— Фауна Донецкой юры. I. Cephalopoda. [Die Fauna des Donez-Jura. I. Cephalopoda.] St. Peterburg, Mém. Com. géolog., (n. sér.), 37, 1908, (1-60; deutsch. Rés. 61-92, mit 10 Taf.). [70 *dbb*]. 13719

———— v. Černyšev, T.

Borne, Georg von dem. Die schlesische Hauptstation für Erdbebenforschung zu Krietern, Kreis Breslau. Kattowitz, Zs. bergm. Ver., 46, 1907, (481-486). [0060 0090 07]. 13720

———— Die physikalischen Grundlagen der tektonischen Theorien. Beitr. Geophysik, Leipzig, 9, 1908, (378-403). [09 29]. 13721

Boule, Marcellin. Lémuriens et Lémurie. Géographie, Paris, 13, 1906, (19-23). [39 *ef fh*]. 13722

———— L'âge des derniers volcans de la France. Géographie, Paris, 13, 1906, (177-193, 349-370, 275-300). [06 *df*]. 13723

Boule, Marcelin. Sur l'existence d'une faune et d'une flore permienne à Madagascar. Paris, C. R. Acad. sci., **146**, 1908, (502-504). [55 fh]. 13724

———— Découverte de la houille à Madagascar par le capitaine Colcanap. Paris, C. R. Acad. sci., **147**, 1908, (818-819). [55 fh]. 13725

———— et **Thévenin, A.** Sur de nouveaux fossiles de la côte orientale de Madagascar. Paris, Bul. soc. géol., (sér. 4), **7**, 1907, (314-315). [75 fh]. 13726

Bouma, G. Iets over den geo-hydrologischen toestand van Friesland. [Etwas über die geo-hydrologischen Verhältnisse Frieslands.] Handl. Ned. Nat. Geneesk. Congres, **11**, 1907, (676-685); 's Gravenhage, Ingenieur, Weekbl., **22**, 1907, (392-396, mit Fig. und Karte). [16 100 dd]. 13727

Bourgeat. Observations concernant le Jura. Paris, Bul. soc. géol., (sér. 4), **7**, 1907, (257-259). [100 df]. 13728

———— Sur trois niveaux à Bryozoaires de la région de la Serre (Jura). Paris, Bul. soc. géol., (sér. 4), **8**, 1908, (38-40). [70 df]. 13729

———— Sur les failles courbes des environs de Salins (Jura). Paris, Bul. soc. géol., (sér. 4), **8**, 1908, (281-284). [31 df]. 13730

Boussac, Jean. Le terrain nummulitique des Alpes méridionales. Paris, Bul. soc. géol., (sér. 4), **6**, 1906, (261-264). [85 df]. 13731

———— Observations sur les couches de Gaas. Paris, Bul. soc. géol., (sér. 4), **6**, 1906, [1907], (479). [85 df]. 13732

———— Sur le terrain nummulitique à Biarritz et dans le Vicentin. Paris, Bul. soc. géol., (sér. 4), **6**, 1907, (555-560). [85 df dh]. 13733

———— Eocène moyen et Éocène supérieur. Paris, Bul. soc. géol., (sér. 4), **7**, 1907, (355-357). [85]. 13734

———— La limite de l'Éocène et de l'Oligocène. Paris, Bul. soc. géol., (sér. 4), **7**, 1907, (400-401); observations de G. Ramond, J. Boussac et L. Janet. t.c. (411). [85 df]. 13735

Boussac, Jean. La transgression du Ludien dans le bassin de Paris. Paris, Bul. soc. géol., (sér. 4), **8**, 1908, (85-86). [85 df]. 13736

———— Valeur stratigraphique de *Nummulites laevigatus*. Paris, Bul. soc. géol., (sér. 4), **8**, 1908, (100-101). [85]. 13737

———— Sur la distribution des niveaux et des facies du Mésounmulitique dans les Alpes. Paris, C. R. Acad. sci., **147**, 1908, (1086-1089). [85 di]. 13738

Boutwell, J[ohn] M[ason]. Stratigraphy and structure of the Park City mining district, Utah. J. Geol., Chicago, Ill., **15**, 1907, (434-458, with diagr.). [39 100 gi]. 13739

Bowman, Isaiah. Northward extension of the Atlantic preglacial deposits. Amer. J. Sci., New Haven, Conn., (Ser. 4), **22**, 1906, (313-325, with text fig.). [95 gj]. 13740

Bradley, C. E. A chemical study of some Oregon beaver-dam soils. J. Amer. Chem. Soc., Easton, Pa., **28**, 1906, (64-65). [96]. 13741

Bräuhäuser, M[anfred]. Die Diluvialbildungen des Stuttgart-Cannstatter Tales. Ber. Vers. oberrhein. geol. Ver., Stuttgart, **41**, (1908), 1909, (51-56). [95 dc]. 13742

———— Die Tektonik der Schramberg-Schiltacher Gegend. Stuttgart, Jahreshfte Ver. Natk., **64**, 1908, (LXXXVI-XCI). [29 dc]. 13743

Branca, W[ilhelm]. Vorläufiger Bericht über die Ergebnisse der Trinil-Expedition der akademischen Jubiläums-Stiftung der Stadt Berlin. Berlin, SitzBer. Ak. Wiss., **1908**, (261-273). [90 95 100 eg]. 13744

———— Widerlegung mehrfacher Einwürfe gegen die von mir vertretene Auffassung in der Spaltenfrage der Vulkane. Centralbl. Min., Stuttgart, **1909**, (97-113, 129-135). [06 31]. 13745

Branner, J[ohn] C[asper]. The university training of engineers in economic geology. Econ. Geol., Lancaster, Pa., **1**, 1906, (289-294). [0050]. 13746

- Braun, Gustav.** Ueber Erosionsfiguren aus dem nördlichen Appenin. Königsberg, *Schr. physik. Ges.*, **48**, 1907, (41-45). [14 17 *dh*]. 13747
- Ueber Bodenbewegungen. Gaea, Leipzig, **44**, 1908, (201-214). [16]. 13748
- Grundlinien der Geologie und Morphologie von Mitteleuropa. Zugleich eine Erläuterung zu der geologischen Wandkarte von Mitteleuropa von Fr. Bamberg. 1: 750,000. Berlin (C. Chun), [1908], (29). 22 cm. 0,25 M. [98 100 *d*]. 13749
- Brecht-Bergen, R.** Das Salz- und Bitterseengebiet zwischen Irtysh und Ob. Globus, Braunschweig, **93**, 1908, (133-139). [100 *ead*]. 13750
- Breitfeld, [A.]** Eishöhlen und Windröhren. Münster, Jahresber. ProvVer. Wiss., **35**, (1906-07), 1907, (211-212). [11 16]. 13751
- Brescia-Morra, Giovanni v. Nazzani, I.**
- Bresson, A.** Etude géologique sur la feuille de Quillan. Carcassonne, Bul. soc. étud. sci., **18**, 1907, (316-319). [45 100 *df*]. 13752
- Exposé de la constitution géologique des Pyrénées occidentales dans la région comprise sur la feuille de Luz. Paris, Bul. soc. géol., (sér. 4), **6**, [1906], 1908, (790-791). [100 *df*]. 13753
- Réunion extraordinaire de la Société géologique de France dans les Pyrénées occidentales. Compte rendu des excursions. Paris, Bul. soc. géol., (sér. 4), **6**, [1906], 1908, (792-801, 805-820, 828-848). [30 31 34 36 45 50 55 75 100 *df*]. 13754
- Remarques au sujet des lydienes noires à nodules phosphatés de la Montagne de Solférino. Paris, Bul. soc. géol., (sér. 4), **6**, [1906], 1908, (803-804). [55 *dh*]. 13755
- Sur la tectonique des assises carbonifères dans les environs de Luz. Paris, Bul. soc. géol., (sér. 4), **6**, [1906], 1908, (804). [31 55 *df*]. 13756
- Considérations sommaires sur la tectonique des Pyrénées occidentales. Résumé et conclusions. Paris, Bul. soc. géol., (sér. 4), **6**, [1906], 1908, (850-852). [32 *df dg*]. 13757
- Brest, Edoardo.** Su di un litantrace terziario rinvenuto in una collina miocenica nei pressi di Ascoli Piceno. Ascoli Piceno, 1905, (1-2). 24 cm. [90 *dh*]. 13758
- Calcari nummulitici e Nummulites dell'Ascolano. Ascoli Piceno, 1907, (1-8). 22 cm. [85 *dh*]. 13759
- Breton, Ludovic.** 2^e Partie de la seconde vue du bassin houiller du Pas-de-Calais, du Nord et de la Belgique. Saint-Etienne, C. R. soc. indust. minér., 1907, (6-14, av. pl.). [55 *df dd*]. 13760
- Breu, Georg.** Ueber das Zurückgehen und Verschwinden bayerischer Seen in historischer Zeit. Geographisch-historische Abhandlung. Regensburg, Ber. natw. Ver., H. **11** (1905-1906), 1908, (23-46). [11 *dc*]. 13761
- Brien, V.** Les causes de la haute température des eaux rencontrées dans les tunnels inclinés du charbonnage de Baudour. Liège, Ann. Soc. géol. Belgique, **34**, 1907, (bul. 89-92). [06 *dd*]. 13762
- Briquet, A.** Observations sur la composition des terrains éocènes inférieurs du nord de la France. Lille, Ann. soc. géol., **35**, 1906, (132-139). [85 *df*]. 13763
- Observations sur la composition du Crétacé inférieur dans le Boulonnais. Lille, Ann. soc. géol., **35**, 1906, [1907], (202-207). [75 *df*]. 13764
- Notes sur quelques formations quaternaires du littoral du Pas-de-Calais. Lille, Ann. soc. géol., **35**, 1906, [1907], (211-214). [95 *df*]. 13765
- Un tuf pléistocène dans la vallée de la Somme. Lille, Ann. soc. géol., **35**, 1906, [1907], (255-257). [95 *df*]. 13766
- Sur le limon brabantien. Lille, Ann. soc. géol., **35**, 1906, [1907], (272-273). [95 *dd*]. 13767
- Sur l'origine des collines de Flandre. Lille, Ann. soc. géol., **35**, 1906, [1907], (273-289). [31 *dd*]. 13768
- La vallée de la Meuse en aval de Liège. Bruxelles, Bull. Soc. géol., **21**, 1907, (mém. 347-364, av. 3 fig.). [17 31 95 *dd*]. 13769

Briquet, A. Note préliminaire sur quelques points de l'histoire plio-pléistocène de la région gallo-belge. Lille, Ann. soc. géol., **36**, 1907, (2-44). [90 95 *df dd*]. 13770

————— Note complémentaire sur l'origine des collines flamandes. Lille, Ann. soc. géol., **36**, 1907, (145-50). [31 *dd*]. 13771

————— A propos d'un tuf pléistocène dans la vallée de la Somme. Lille, Ann. soc. géol., **36**, 1907, (162-163). [95 *df*]. 13772

————— Les gisements d'oolithe silicifiée de la région de la Meuse. Lille, Ann. soc. géol., **36**, 1907, (203-205). [95 *df*]. 13773

————— Sur les relations des sables à lignites du Rhin et des terrains tertiaires marins. Lille, Ann. soc. géol., **36**, 1907, (206-208). [90 *dc*]. 13774

Brives, A. Sur le Sénonien et l'Éocène de la bordure nord de l'Atlas marocain. Paris, C. R. Acad. sci., **146**, 1908, (873-875). [75 85 *fa*]. 13775

Broadhead, G[arland] C[arr]. Cone in cone. Science, New York, N.Y., (N. Ser.), **26**, 1907, (597). [09]. 13776

Brockmeier, H. Ein neuer Tertiäraufschluss und eigenartige diluviale Bildungen von M.-Gladbach. Bonn, Ztschr. Ges. Nath., **1908**, 1909, Ber. niederr. geol. Ver., (37-38). [80 95 *dc*]. 13777

Broeck, E. van den. Poussières véruviennes observées à Bruxelles. Ciel et Terre, Bruxelles, **27**, 1906-1907, (330-334). [06 *dh*]. 13778

Brooks, Alfred Hulse. Recent publications on Alaska and Yukon territory. Econ. Geol., Lancaster, Pa., **1**, 1906, (340-359, with map). [0032]. 13779

————— and **Kindle, E[dward] M[artin].** Paleozoic and associated rocks of the Upper Yukon, Alaska. Bull. Geol. Soc. Amer., New York, N.Y., **19**, 1908, (255-314, with pl., maps, tabs.). [39 45 *ga*]. 13780

————— and others. Report on progress of investigations of mineral resources of Alaska in 1905 and 1906. Washington, D.C., Dept. Int., Bull. U. S. Geol. Surv. No. **284**, 1906, (i-ix + 1-169, with pl., maps, text fig.); No. **314**, 1907, (1-235, with maps, diagr.). [39 100 *ga*]. 13781

Brown, Barnum. The Conrad fissure, a Pleistocene bone deposit in northern Arkansas: With descriptions of two new genera and twenty new species of mammals. New York, N.Y., Mem. Amer. Mus. Nat. Hist., **9**, 1908, (155-208, with pls. xiv-xxv). [95 *gi*]. 13782

Brown, Charles W[ilson]. The Jamaica earthquake. Pop. Sci. Mon., New York, N.Y., **70**, 1907, (385-403, with map, illustr. text fig.). [07 *hc*]. 13783

Brunialti, Attilio e Reclus, Eliseo. L'Italia nella natura, nella storia e nella vita presente. Milano (Soc. edit. libraria), 1905, (fasc. 1-107, 832 + 884, due volumi). 25 cm. [100 *dh*]. 13784

Bruno, Carlo. Saggio di topografia, geologia e climatologia del circondario di Mondovì, con appendice sulle miniere, le cave e le acque minerali. (Estr. dalla Guida agraria del Comizio agrario di Mondovì.) Mondovì (Tipogr. edit. vescovile), 1907, (1-62). 16 cm. [100 *dh*]. 13785

Bruno, L[uiigi]. I pozzi trivellati in Vercelli. Vercelli, 1905, (1-44, con 6 tav.). 24 cm. [16 *dh*]. 13786

————— I periodi glaciali. Ivrea (tip. della Sentinella del Canavese), 1907, (1-26). 24 cm.; La Sentinella del Canavese, Ivrea, **1906**, No. 50, 51, 52; **1907**, No. 2. [21]. 13787

Brunotte, Camille. Notice sur M. le Docteur Bleicher, Directeur et Professeur à l'École supérieure de Pharmacie de l'Université de Nancy. Metz, Mém. de l'ac., sér. 3, **31**, (1901-1902), 1904, (39-50). [0010]. 13788

Bruyn, H. E. v. Royen, R. P. van.

Bryan, William Alanson. A monograph of Marcus Island. [With Appendix on Fishes by W. A. Bryan and A. C. Herre.] Honolulu, H. I., Occ. Paprs., Bernice Pauahi Bishop Mus., **2**, 1903, (77-139, with text fig., map). [08 100 *nd*]. 13789

Bucca, Lorenzo. Contributo allo studio delle lave dell' Etna. Nota preventiva. Catania, Boll. Acc. Gioenia., (N. S.), **1907**, (Fasc. 92, 13-14). [06 24 *dh*]. 13790

Buckley, E[rnest] R[obertson]. The geology of the Granby area. Discussion of review by C. K. Leith. Econ. Geol.,

Lancaster, Pa., **2**, 1907, (311-314).
[100 *gi*]. 13791

Bücking, H. v. Addenda p. 146.

Bullo, Carlo. Il lento e progressivo abbassamento del suolo nella Venezia marittima. Venezia, Ateneo veneto, **30**, 1907, (Parte Ia, 166-212). [08 *dh*]. 13792

Burbank, J. E. Earthquake disturbances recorded on the magnetographs at the observatories of the United States coast and geodetic survey. No. 1. Terr. Mag., Washington, D.C., **10**, 1905, (113-124, with diagr., tabs.). [07]. 13793

Butts, Charles. The Devonian section near Altoona, Pennsylvania. J. Geol., Chicago, Ill., **14**, 1906, (618-630, with map, text fig., diagr.). [55 *gg*]. 13794

———— The northern part of the Cahaba coal field, Alabama. Washington, D.C., Dept. Int., Bull. U. S. Geol. Surv. No. **316**, 1907, (76-115, with pl., map). [55 100 *gh*]. 13795

Buxtorf, A[ugust]. Zur Tektonik der zentralschweizerischen Kalkalpen. Berlin, Zs. D. geol. Ges., **60**, 1908, (163-197, mit 2 Taf.). [31 32 39 *di*]. 13796

Cacciamali, Giovanni Battista. Sulle glaciazioni quaternarie. Roma, Boll. Soc. geol. ital., **26**, 1907, (229-234, con fig.). [21 *dh*]. 13797

———— Studi sull' anfiteatro mo- renico sebino. Brescia, Comment. Ateneo, **1907**, (32-79, con tav.); Milano Rend. Ist. lomb., (Ser. 2), **40**, 1907, (176-185); Riv. ital. sc. nat., Siena, **27**, 1907, (1-3); Brescia (Autore ed.), 1907, (1-50, con tav. a 14 colori). 24 cm. L. 1,50. [21 *dh*]. 13798

Cajori, Florian. The history of the conservation of energy; the age of the earth and sun. Pop. Sci. Mon., New York, N. Y., **73**, 1908, (97-111). [01]. 13799

Calker, F[riedrich] J[ulius] P[eter] van. Beiträge zur Geologie der Provinz Groningen. Grundbohrungen. Groningen, Mitt. Min. Geol. Inst., **1**, 2, 1908, (31-169, mit 8 Taf.). [95 100 *dd*]. 13800

Callegari, G. V. Geografia fisica e fisica terrestre. Opinione geogr., Firenze, **3**, 1907, (53-55). [01]. 13801

Calvin, Samuel. Notes on the geological section of Iowa. J. Geol., Chicago, Ill., **14**, 1906, (571-578, with tab.). [39 *gi*]. 13802

Cambier, E. Etudes sur les transformations de l'Escaut et ses affluents au nord de Gand pendant la période historique. Bruxelles, Bul. Soc. roy. géogr., **31**, 1907, No. 1, (40-91, 2 fig.), No. 2, (126-170), No. 3, (252-288, 3 fig.), No. 4-5, (349-374, av. 1 carte). [17 95 *dd*]. 13803

Cameron, E. Sull'assorbimento delle acque piovane nella città di Maglie in provincia di Lecce. Roma, Boll. comitato geol., **37**, 1906, (229-234, con tav.). [14 *dh*]. 13804

Cameron, F[rank] K[enneth], **Bell**, J. M. and **Robinson**, W. O. The solubility of certain salts present in alkali soils. J. Physic. Chem., Ithaca, N.Y., **11**, 1907, (396-420, with tabs., text fig.). [96]. 13805

———— and **Patten**, H[arrison] E[astman]. The removal of "black alkali" by leaching. J. Amer. Chem. Soc., Easton, Pa., **28**, 1906, (1639-1649, with tabs., text fig., illustr.). [96]. 13806

———— The distribution of solute between water and soil. J. Physic. Chem., Ithaca, N.Y., **11**, 1907, (581-593, with text fig.). [96]. 13807

Campana (Del), Domenico. Sulla fauna della breccia ossifera del Serbaro (Romagnano). Riv. ital. Paleontol., Perugia, **13**, 1907, (87-90). [90 *dl*]. 13808

———— Fossili della Dolomia principale della valle del Brenta. Roma, Boll. Soc. geol. ital., **26**, 1907, (465-494, con tav.). [65 *dh*]. 13809

Campbell, Marius R[obinson]. Fractured bowlders in conglomerate. Amer. J. Sci., New Haven, Conn., (Ser. 4), **22**, 1906, (231-234, with text fig.). [31]. 13810

———— Natural mounds. [With bibliography.] J. Geol., Chicago, Ill., **14**, 1906, (708-717, with text fig.). [29]. 13811

———— Rock folds due to weathering. J. Geol., Chicago, Ill., **14**, 1906, (718 721, with text fig.). [14 31]. 13812

———— The Uña del Gato coal field, Sandoval county, N. Mex. Wash-

ington, D.C., Dept. Int., Bull. U. S. Geol. Surv. No. 316, 1907, (427-430). [75 100 gi]. 13813

Campbell, Marius R[obinson]. Coal in the vicinity of Fort Stanton reservation, Lincoln county, N. Mex. Washington, D.C., Dept. Int. Bull. U.S. Geol. Surv. No. 316, 1907, (431-434, with map). [75 gi]. 13814

————— Coal of Stone canyon, Monterey county, Cal. Washington, D.C., Dept. Int. Bull. U. S. Geol. Surv. No. 316, 1907, (435-438). [90 gi]. 13815

Campbell, W[illiam] W[allace]. On the earthquake of April 18, 1906. San Francisco, Cal., Pub. Astr. Soc. Pac., 18, 1906, (213-217). [07 gi]. 13816

————— Note on the Chile earthquake of August 16th. San Francisco, Cal., Pub. Astr. Soc. Pac., 18, 1906, (313-314). [07 hk]. 13817

————— and **Knight, C. W.** A microscopic examination of the cobalt nickel arsenides and silver deposits of Temiskaming. Econ. Geol., Lancaster, Pa., 1, 1906, (767-776, with pl.). [23 gd]. 13818

Canestrelli, Giuseppe. Sull'acqua Solfra o pozzanghera di Bifonica. Pisa, Proc. verb. Soc. tosc. sc. nat., 16, 1907, (5-6). [16 dh]. 13819

————— Revisione della fauna oligocenica di Laverda nel Vicentino. Roma, Rend. Acc. Lincei, (Ser. 5), 16, 1907, (2° sem, 525-528). [85 dh]. 13820

Capeder, Giuseppe. Sulla natura delle problematiche impronte di *Paleodictyon*. Roma, Boll. Soc. geol. ital., 23, 1904, (435-456, con tav.). [30]. 13821

————— Sulla esistenza di una componente orizzontale nei movimenti di emersione delle coste picene sull'Adriatico. Roma, Boll. Soc. geol. ital., 26, 1907, (189-228, con 3 fig.). [08 dh]. 13822

————— Sulla origine e sulla probabile natura delle forze orogenetiche. Roma, Boll. Soc. geol. ital., 26, 1907, (495-522, con figg.). [32]. 13823

Capelle, Wilhelm. Erdbeben im Altertum. N. Jahrb. Altert. u. Päd., Leipzig, 21-22, 1908, (603-633). [07]. 13824

Capellini, Giovanni. Discorso per la solenne commemorazione di Ulisse Aldrovandi. Bologna (tip. Gamberini e Parmeggiani), 1907, (1-20). 30 cm. [0010]. 13825

————— Guida del R. Istituto geologico di Bologna. Bologna (Tip. Gamberini e Parmeggiani), 1907, (1-58, con fig. con carte). 24 cm. [0060]. 13826

Capra, Enrico. Il fiume Adige ed il suo bacino. Padova (Soc. coop. tipogr.), 1907, (1-54). 24 cm. [17 100 dh]. 13827

Capra, Giuseppe. Sulla geologia della Valle di Aosta. Padova (Soc. coop. tipogr.), 1907, (1-48). 24 cm. [100 dh]. 13828

Carez, L. Observations sur la classification du Tertiaire inférieur de l'Ariège et de la Haute-Garonne. Paris, Bul. soc. géol., (sér. 4), 7, 1907, (255-256). [85 df]. 13829

————— La géologie des Pyrénées françaises, fascicule IV: Feuilles de l'Hospitalet, Foix et Pamiers. (Mémoires pour servir à l'explication de la Carte géologique détaillée de la France.) Paris (Imprimerie Nationale), 1906, (1921-2679, av. 8 pl. ou cartes). 31 cm. [100 df]. 13830

Carney, Frank. Wave-cut terraces in Keuka valley older than the recession stage of Wisconsin ice. Amer. J. Sci., New Haven, Conn., (Ser. 4), 23, 1907, (325-335, with text fig.). [17 gg]. 13831

————— A form of outwash drift. Amer. J. Sci., New Haven, Conn., (Ser. 4), 23, 1907, (336-341, with text fig.). [12 gg]. 13832

————— Valley dependencies of the Scioto Illinoian lobe in Licking county, Ohio. J. Geol., Chicago, Ill., 15, 1907, (488-495, with illustr., text fig.). [21 gg]. 13833

————— Pre-Wisconsin drift in the Finger Lake region of New York. J. Geol., Chicago, Ill., 15, 1907, (571-585, with text fig.). [21 gg]. 13834

————— Glacial erosion in longitudinal valleys. J. Geol., Chicago, Ill., 15, 1907, (722-730, with illustr., text fig.). [21]. 13835

————— A possible overflow channel of ponded waters antedating the recession of Wisconsin ice. Amer.

J. Sci., New Haven, Conn., (Ser. 4),
25, 1908, (217-223, with text fig.).
[21 95 *gg*]. 13836

Carpentier, A. Note sur la découverte
d'un banc à *Stigmaria* dans le calcaire
carbonifère supérieur de Saint-Hilaire-
sur-Helpe (Nord). Lille, Ann. soc.
géol., 35, 1906, [1907], (246-248).
[55 *df*]. 13837

———— Contribution à l'étude
du bassin houiller de Valenciennes.
Lille, Ann. soc. géol., 36, 1907, (45-62).
[55 *df*]. 13838

Carrara, Giacomo. Analisi chimica
dell'acqua minerale delle fonti del
Vetriolo in Gromo, Valle Seriana.
Milano, Rend. Ist. lomb., (Ser. 2),
40, 1907, (1097-1102). [16 *dh*]. 13839

Casazza, Giuseppe. Spoglio com-
pleto delle registrazioni dei pendoli
fotografici "Melzi," dei tromometri
"Bertelli" e dei pendoli orizzontali
"Stiattesi." Firenze (Pubblicazioni
dell'Osservatorio del Collegio alla
Querce), 1906, (1-22). 26 cm. [07].
13840

Case, E[rmine] C[owles]. A peculiar
formation of shore ice. J. Geol.,
Chicago, Ill., 14, 1906, (134-137, with
text fig.). [21]. 13841

———— On the value of the
evidence furnished by vertebrate fossils
of age of certain so-called Permian
beds in America. J. Geol., Chicago,
Ill., 16, 1908, (572-580). [39 55 *gg gi*].
13842

Cassetti, Michele. Sezione geologica
del Monta Velino (Abruzzo aquilano).
Roma, Boll. Comitato geol., 38, 1907,
(93-101, con fig.). [100 *dh*]. 13843

Castelnau, P. Sur les traces d'un
mouvement positif le long des côtes
occidentales de Corse et son rôle dans
la morphologie et l'évolution du littoral.
Paris, C. R. Acad. sci., 147, 1908,
(1442-1445). [08 *df*]. 13844

Caziot, E. Nouveau gisement pléisto-
cène lacustre sur la rive droite du Var
près de son embouchure. Paris, Bul.
soc. géol., (sér. 4), 8, 1908, (12-13, av.
fig.). [95 *df*]. 13845

———— et **Maury, E.** Mollusques
terrestres postpliocènes trouvés dans
une poche du terrain jurassique au
Monte Carlo. Paris, Bul. soc. géol.,
(sér. 4), 6, 1906, [1907], (281-287, av.
fig.). [95 *df*]. 13846

Caziot, E. et Maury, E. Un gisement
postpliocène terrestre dans la vallée de
la Tinée. Paris, Bul. soc. géol., (sér. 4),
7, 1907, (158-161, av. fig.). [95 *df*].
13847

Cecchettani, Ad. Le doline della
Valle di Rojo nell'Appennino aquilano.
Udine, Mondo sotterraneo, 3, 1907,
(87-97, con fig.). [16 *dh*]. 13848

[**Černov, A.**] Черновъ, А. Ар-
тинский ярусъ. I. Аммонит бассей-
новъ Яйвы, Косвыи и Чусовой. I.
[L'étage d'Artinsk. I. Ammonoïtés des
bassins de Jaïva, de Kosva et de
Tchousovaïa. I.] Moskva, Bull. Soc.
nat., 1906, (270-393; rés. fr. 393-
399, av. 1 pl.). [55 *dbel*]. 13849

[**Černyšev, Th. N.**] Чернышевъ, О.
Н. Объ экскурси въ Карнійскіе
Альпы, о результатахъ последней
экспедици Фрама по книгѣ Катцера
„Grundzüge der Geologie des unteren
Amazonasgebietes“. [Ueber die Ex-
kursion in die Karnischen Alpen, ueber
die Resultate der letzten Fram'schen
Expedition und ueber Katzer's Werk
„Grundzüge der Geologie des unteren
Amazonasgebietes."] St. Peterburg,
Verh. Russ. mineral. Ges. (2 F.), 41,
1903, (Prot. 30-32). [0030]. 13850

———— **Borisiak, A., Michajlovskij,**
G., Bogačev, V., Skolova, M. et
Krištafovič, N. Nikolaj Aleksėevič
Sokolov. Nécrologie. (Russe) Ann.
géol. minér. Novo-Alexandria, 9,
1908, (199-221, av 1 portr.). [0010].
13851

Cerulli-Irelli, Serafino. Escursione
[della Società geologica italiana] al
Colle-del-Gigante 12-13 settembre 1907.
Roma, Boll. Soc. geol. ital., 26, 1907,
(CLXXXVIII-CXCI). [100 *dh*].
13852

Cesari, Carlo. Saggio di idrografia
sotterranea alle falde del Vesuvio.
Giorn. geol. prat., Perugia, 5, 1907,
(104-107, con Carta). [16 *dh*]. 13853

Cessole, V. de. Les aiguilles de
Pélens. La Montagne, revue mensuelle
du Club alpin français, Paris, 3, 1907,
(197-223, 253-273, av. pl. et pan-
orama). [31 *df*]. 13854

Chadwick, George H. Revision of
"the New York series." Science,
New York, N.Y., (N. Ser.), 28, 1908,
(346-348). [45 *gg*]. 13855

Chalon, P. F. Les roches vertes. Rev. univ. mines, Liège, (sér. 4), **18**, 1907, (1-32). [24]. 13856

Chamberlin, Rollin T. The glacial features of the St. Croix Dalles region. J. Geol., Chicago, Ill., **13**, 1905, (238-256, with text fig., map). [21 *gg*]. 13857

——— *v.* Chamberlin, T. C.

C[hamberlin], T[homas] C[hrowder]. [The former land connection between Africa and South America.] J. Geol., Chicago, Ill., **14**, 1906, (155-159). [01 08]. 13858

——— On a possible reversal of deep-sea circulation and its influence on geologic climates. J. Geol., Chicago, Ill., **14**, 1906, (363-373); Philadelphia, Pa., Proc. Amer. Phil. Soc., **45**, 1906, (33-43). [19]. 13859

——— Study of fundamental problems of geology. [Report on grant No. 241.] Washington, D.C., Carnegie Inst. Year Book No. **5**, 1906, 1907, (166-172). [0000]. 13860

——— The fault problem. Econ. Geol., Lancaster, Pa., **2**, 1907, (585-601, 704-724, with text fig.). [0070 31]. 13861

——— [On nomenclature.] J. Geol., Chicago, Ill., **15**, 1907, (817-819). [0070]. 13862

——— Soil wastage. Pop. Sci. Mon., New York, N.Y., **73**, 1908, (5-12). [12 96]. 13863

——— and **Chamberlin, R. T.** Early terrestrial conditions that may have favored organic synthesis. Science, New York, N.Y., (N. Ser.), **28**, 1908, (897-911). [0000]. 13864

Chance, Henry M[artyn]. A biographical notice of J. Peter Lesley *Jun.* Philadelphia, Pa., Proc. Amer. Phil. Soc., **45**, 1906, (i-xiv, after p. 102). [0010]. 13865

Chaput, E. Sur les alluvions quaternaires de la Loire et de l'Allier. Paris, C. R. Acad. sci., **147**, 1908, (89-91). [95 *df*]. 13866

Chautard, Paul. Contributions nouvelles à la géologie du Sénégal. Paris, Bul. soc. géol., (sér. 4), **6**, 1906, (260). [75 85 *jd*]. 13867

(и-3134)

Checchia-Rispoli, Giuseppe. Nota preventiva sulla serie nummulitica dei dintorni di Bagheria e di Termini Imerese in provincia di Palermo. Palermo, Giorn. sc. nat. econ., **27**, 1907, (1-35, Estr. 1-36). [85 *dh*]. 13868

——— e **Gemmellaro, Mariano.** Prima nota sulle orbitoidi del sistema cretaceo della Sicilia. Palermo, Giorn. sc. nat. econ., **27**, 1907, (a parte: 1-15 con 2 tav.). [75 *dh*]. 13869

Chelussi, Italo. Nuove note di geologia marchigiana. Milano (Atti Congr. natur. ital. in Milano 15-19 sett. 1906), 1907, (344-361). 25 cm. [100 *dh*]. 13870

Chevalier, Aug. L'Afrique centrale française. Récit du voyage de la mission par A. Chevalier. Appendice par Pellegrin, Germain, Courtet, Petit, Bouvier, Lesnes, Du Buysson, Surcouf, A. Chevalier. (Mission Chari-Lac Tchad.) Paris (Challamel), 1907 [1908], (xv + 776, av. fig., 6 pl. et 6 cartes). [100 *fd fc*]. 13871

[**Chimenkov, V.**] Хименковъ, В. Къ вопросу о геологическомъ строеніи г. Хвалынска и о меловыхъ отложенияхъ съвернаго поволжья Саратовской губерніи. [Der geologische Bau der Umgebung von Chwalynsk und die Kreide-Ablagerungen im Wolga-Gebiet des nördlichen Teils des Gouvern. Saratow.] Ann. géol. minér., Novo-Alexandria, **9**, 1907, (115-125, deutsch. Rés. 125-130, 1 Taf.). [75 100 *db*]. 13872

Chistoni, Ciro v. Bassiani, Francesco.

[**Chlaponin, A.**] Хлапонинъ, А. Геологическая карта Амурско-Приморскаго золотоноснаго района. Р. Селемджа. Описание листа I. [Carte géologique de la région aurifère de l'Amour. Sélemdja. Description de la feuille I.] Explor. géolog. rég. aurif. Sibérie, St. Peterburg, **1906**, (1-63, Rés. fr. 64-72, av 1 carte au 1 : 84,000); Описание листа II. [Description de la feuille II.] *op. cit.* **1907**, (1-61, Rés. fr. 62-76, av 1 carte au 1 : 84,000). [98 100 *eab*]. 13873

——— Геологическая карта Зейскаго золотоноснаго района. Описание листа O-4. [Carte géologique de la région aurifère de la Zéia. Description de la feuille O-4.] Explor. géolog. rég. aurif.

- Sibérie, St. Peterburg, 1908, (1-50, Rés. fr. 51-58, av. 1 carte au 1 : 84,000). 25 cm. [98 100 *cab*]. 13875
- [Chlaponin, A. I.] Хлапонинъ, А. И. Маршрутныя изслѣдованія въ бассейнѣхъ рѣкъ Бурен и Нимана. [Description des itinéraires dans les bassins de la Bourcia et du Niman.] Explor. géolog. rég. aurif. Sibérie, Région aurifère de l'Amour, St. Peterburg, 7, 1907, (1-72, Rés. fr. 73-84, av. 1 carte). [98 100 *cab*]. 13874
- Choffat, P.** Sur le tectonique de la chaîne de l'Arrabida entre les embouchures du Tage et du Sado. Paris, Bul. soc. géol., (sér. 4), 6, 1906, (237-238). [32 *dg*]. 13876
- Chudeau, René.** Exploration dans le Sahara. Géographie, Paris, 13, 1906, (52-53). [100 *fc*]. 13877
- Le Lutétien au Soudan et au Sahara. Paris, C. R. Acad. sci., 144, 1907, (811-812). [85 *fc*]. 13878
- v. Gautier, E. F.
- Ciamarella, Gaetano.** Sui fatti che hanno accompagnato la grande eruzione vesuviana dell'aprile 1906. Milano (Atti Congr. natur. ital. in Milano 15-19 sett. 1906), 1907, (293-295). 25 cm. [06 *dh*]. 13879
- Osservazioni di un profano su un fenomeno dell'eruzione dell'aprile 1906 (Estratto dalla pubblicazione dell'anonimo: Il Vesuvio e la grande eruzione dell'aprile 1906 pag. 61). Napoli, 1907. [06 *dh*]. 13880
- Ciofalo, Michele.** Sulla posizione delle rocce a Lepidocline nel territorio di Termini-Imerese (Palermo) 1^a nota. Palermo (tip. Fratelli Vena), 1907, (1-10, con 2 tav.). 27 cm. [85 *dh*]. 13881
- Cirera, R.** Bollettino dell'osservatorio geodinamico del collegio della Querce a Firenze. Firenze, 1907. 28 cm. [07]. 13882
- Diagrammi dei pendoli orizzontali ottenuti all'osservatorio geodinamico della Querce. Firenze, 1907. 28 cm. [07]. 13883
- [Cirvinskij, P. N.] Чирвинскій, П. Н. Замѣтка о грязевыхъ сопкахъ Керченскаго полуострова. [Notiz ueber die Schlammvulkane der Halbinsel Kertsch.] Kiev, Zap. Obšč. Jest., 20, 1908, (791-795, deutsch. Rés. 796-797). [06 *dbb*]. 13884
- Clapp, C. H.** The clays of North Dakota. Econ. Geol., Lancaster, Pa., 2, 1907, (551-564). [39 *gi*]. 13885
- Clapp, Frederick G.** Limestones of south-western Pennsylvania. [With bibliography.] Washington, D.C., Dept. Int. Bull. U. S. Geol. Surv. No. 249, 1905, (1-52, with pl., tabs., maps). [55 *gg*]. 13886
- Economic geology of the Amity quadrangle, eastern Washington county, Pennsylvania. Washington, D.C., Dept. Int. Bull. U. S. Geol. Surv. No. 300, 1907, (1-145, with pl., fold. maps, text figs.). [100 *gg*]. 13887
- Complexity of the Glacial period in north-eastern New England. Bull. Geol. Soc. Amer., New York, N.Y., 18, (1907), 1908, (505-556, with pl., diagr., text fig., tabs.). [21 95 *gg*]. 13888
- v. Stone, R. W.
- Clark, H. Walton v. Evermann,** B. W.
- Clarke, Frank W[igglesworth].** The statistical method in chemical geology. Philadelphia, Pa., Proc. Amer. Phil. Soc., 45, 1906, (14-32) [23]. 13889
- The data of geochemistry. Washington, D.C., Dept. Int. Bull. U. S. Geol. Surv. No. 330, 1908, (1-716). [01 23]. 13890
- Clarke, John M[ason].** An interesting style of sand-filled vein. Albany, N.Y., St. Educ. Dept. Mus. Bull. No. 107, 1907, (293-294, with col. pl.). [12]. 13891
- Report on the Geological Survey, including the work of the State geologist and paleontologist, of the mineralogist and that on industrial geology, (1906) and (1907). Albany, N.Y., St. Educ. Dept. Mus. Rep. 60, 1907, (8-63, with pl., maps); Rep. 61 (Bull. No. 121), 1908, (10-74, with pl., diagrs.). [0020]. 13892
- Early Devonian history of New York and eastern North America. Albany, N.Y., St. Educ. Dept. Mus. Mem. 9, 1908, (1-366, with text fig., maps, pl., partly col.). [55 *gd gg*]. 13893
- and Luther, D. Dana. Geologic map and descriptions of the

- Portage and Nunda quadrangles, including a map of Letchworth Park; accompanied by a report of the Pleistocene history of the Genesee Valley by Herman L. Fairchild. Albany, N.Y., St. Educ. Dept. Mus. Bull. No. **118**, 1908, (43-88, with pl., maps). [50 95 98 100 *gg*]. 13894
- Cleland, Herdman F**[itzgerald]. Some little-known Mexican volcanoes. Pop. Sci. Mon., New York, N.Y., **71**, 1907, (179-187, with text fig.). [06 23 *gl*]. 13895
- Clement, J. K. v. Allen, E. T.**
- Clerici, Enrico.** Resoconto dell'adunanza generale invernale tenuta in Roma il 24 marzo 1907 [dalla Società geologica italiana]. Roma, Boll. Soc. geol. ital., **26**, 1907, (XIX-XXVII). [0020]. 13896
- Resoconto delle adunanze ed escursioni della Società geologica italiana convenuta in Torino dall' 8 al 13 settembre 1907. Roma, Boll. Soc. geol. ital., **26**, 1907, (XLI-LXX, con fig.). [0020]. 13897
- Diatomee della farina calcarea raccolta presso il lago di Avigliana. Roma, Boll. Soc. geol. ital., **26**, 1907, (CXLIII-CXLIV, con fig.). [95 *dh*]. 13898
- Ricerche microscopiche sui calcari liasici di Tivoli. Roma, Boll. Soc. geol. ital., **26**, 1907, (461-464, con fig.). [70 *dh*]. 13899
- Analisi microscopica del calcare farinoso di S. Demetrio nei Vestini. Roma, Boll. Soc. geol. ital., **26**, 1907, (557-566, con tav.). [95 *dh*]. 13900
- *v. Verri, A.*
- Clessin, S.** Die Tuffablagerung im Tale der schwarzen Laaber. Regensburg, Ber. natw. Ver., **H. 11**, (1905-1906), 1908, (1-22). [95 *dc*]. 13901
- Cobol, Nicolò.** Sull'orografia delle Giulie Alpine. [Continuazione.] Alpi Giulie, Trieste, **12**, 1907, (1-15). [32 *dii*]. 13902
- Ipotesi sull'epoca glaciale nel Carso. Alpi Giulie, Trieste, **12**, 1907, (28-32). [21 *dk*]. 13903
- Cocchi, Igino.** Su di una trivellazione a Montecatini-Bagni. Giorn. geol. prat., Perugia, **5**, 1907, (1-14, Estr. 1-16). [39 *dh*]. 13904
- Coker, Ernest G. v. Adams, F. D.**
- Coleman, A**[rthur] P[hilemon]. Pre-Cambrian nomenclature. J. Geol., Chicago, Ill., **14**, 1906, (60-64). [0070 40]. 13905
- The Sudbury laccolithic sheet. J. Geol., Chicago, Ill., **15**, 1907, (759-782, with diags.). [09 24 45 *gd*]. 13906
- 'Glacial periods and their bearing on geological theories. Bull. Geol. Soc. Amer., New York, N.Y., **19**, 1908, (347-366). [0000 21]. 13907
- The Lower Huronian ice age. J. Geol., Chicago, Ill., **16**, 1908, (149-158, with text fig.). [21 40]. 13908
- Colla, G. v. Hall, A. D.**
- Collet, Léon W.** Le service des lacs d'Ecosse. (Scottish Lake Survey. Pullar Trust.) Son but. Ses résultats hydrographiques et géologiques. Intern. Rev. Hydrobiol., Leipzig, **1**, 1906, (193-216). [17 *de*]. 13909
- Les dépôts marins. Paris 1908, (325). 18 cm. [Encyclopédie scientifique du Dr. Toulouse. Bibliothèque d'océanographie physique.] [26]. 13910
- Collier, Arthur J**[ames]. Geology and coal resources of the Cape Lisburne region, Alaska. Washington, D.C., Dept. Int., Bull. U. S. Geol. Surv. No. **278**, 1906, (1-54, with pl., col. map, text fig.). [39 100 *ga*]. 13911
- The Arkansas coal field. Washington, D.C., Dept. Int., Bull. U. S. Geol. Surv. No. **316**, 1907, (137-160, with map, tab.). [55 100 *gi*]. 13912
- The Arkansas coal field. With reports on the paleontology by David White and G. H. Girty. Washington, D.C., Dept. Int., Bull. U. S. Geol. Surv. No. **326**, 1907, (i-vi, 1-158, with pl., maps, text fig.). [55 100 *gi*]. 13913
- Colling, I. F.** Geologischer Unterricht an höheren Schulen. Natur u. Offenb., Münster, **54**, 1908, (385-396, 465-476). [0050]. 13914

- Colomba, Luigi.** Escursione [della Società geologica italiana] ai giacimenti di Brosso e traversella 14 e 15 settembre 1907. Roma, Boll. Soc. geol. ital., **26**, 1907. (exciv-cc). [24 *dh*]. 13915
- Sul vulcanismo dei dintorni di Fort-Portal. Roma, Boll. Soc. geol. ital., **26**, 1907, (333-339, estr. 1-12) [06 *ff*]. 13916
- Comanducci, E. v. Piutti, Arnaldo.**
- Comas Solá, J.** Sur les microsismes de longue durée. Paris, C. R. Acad. sci., **147**, 1908. (1361-1362). [07]. 13917
- Combes, Paul.** Sur l'âge de quelques gisements de l'Orléanais. Paris, Bul. soc. géol., (sér. 4), **8**, 1908, (124-128). [90 *df*]. 13918
- Combes, Paul fils.** Géologie de la région parisienne. Préface par Stanislas Meunier. Paris (Inst. encyclopédique), 1908. (xvii + 116, av. fig.). 18.5 cm. [100 *df*]. 13919
- v. Ramond, G.
- Comini, Oreste.** Per una costruzione resistente alle scosse di terremoto. Oneglia (tip. Nante), 1907. (1-8). 24 cm. [07]. 13920
- Compter, G.** Das Diluvium in der Umgegend von Apolda. Zs. Natw., Leipzig, **80**, 1908, (161-217, mit 1 Taf.). [95 *dc*]. 13921
- Cool, H.** Eenige mededeelingen en beschouwingen naar aanleiding van een onderzoek aan den kraterwand van den Kloet in Mei 1907. [Einige Mitteilungen und Betrachtungen anlässlich einer Untersuchung an der Kraterwand des Kloetes im Mai 1907.] Jaarb. Mijnw. Ned. Ind., Batavia, **36**, 1908. (185-233, mit 4 Taf. u. 15 Photos.). [06 *eg*]. 13922
- Cooper, W. F.** Pleistocene beaches of Saginaw county. Rep. Mich. Acad. Sci., Lansing, **10**, 1908, (90-98). [95 *gg*]. 13923
- Cora, Guido.** Recensione dell' opera di G. H. Darwin: La marea ed i fenomeni concomitanti nel sistema solare. Traduzione italiana di G. P. Magrini, con appendice del traduttore: Su alcuni studi geofisici specialmente italiani. Riv. Maritt., Roma, **40** (Parte 2), 1907. [19 *dh*]. 13924
- Cornet, J.** Contributions à la géologie du bassin du Congo. I. Notes sur la géologie du bassin du Kassai. Bruxelles, Bul. Soc. géol., **21**, 1907. (Pr. verb. 224-225, mém. 365-382). [100 *fe*]. 13925
- Observations aux carrières de Basècles. Liège, Ann. Soc. géol. Belgique, **34**, 1906-1907, (bull. III). [55 *dd*]. 13926
- Le sondage de Meyleghem, près d'Audenarde. Liège, Ann. Soc. géol. Belgique, **34**, 1906-1907, (bul. 69-72). [39 *dd*]. 13927
- Seconde note sur les lits à fossiles marins du charbonnage du nord du Flénu à Ghlin. Liège, Ann. Soc. géol. Belgique, **34**, 1906-1907, (bul. 92-94). [55 *dd*]. 13928
- Sur la structure du bassin houiller du couchant de Mons. Liège, Ann. Soc. géol. Belgique, **34**, 1906-1907, (bull. 103-109). [55 *dd*]. 13929
- Le sondage de Bertaimont, à Mons. Liège, Ann. Soc. géol. Belgique, **34**, 1906-1907, (mém. 141-147, pl. XIV). [55 *dd*]. 13930
- Les dislocations du bassin du Congo. II. La faille de la chute de Wolf. (Sankulu-Lubilache.) Liège, Ann. Soc. géol. Belgique, **34**, 1907, (bul. 97, mém. 149-156, 1 fig., pl. XV). [31 *fe*]. 13931
- Le prétendu terrain houiller du Tournaisis. Liège, Ann. géol. Belgique, **34**, 1906-1907, (mém. 209-217). [39 *dd*]. 13932
- Cornu, F.** Ueber das Vorkommen von gediegenem Kupfer in den Trappbasalten der Färöerinseln. Zs. prakt. Geol., Berlin, **15**, 1907, (321-323). [24 *da*]. 13933
- und **Görgey, R.** Zur Geologie der Färöer. Centralbl. Min., Stuttgart, **1908**, (675-684). [100 *da*]. 13934
- und **Lazarevič, M.** Zur Paragenesis der Kupfererze von Bor in Serbien. Zs. prakt. Geol., Berlin, **16**, 1908, (153-155). [23 *dl*]. 13935
- Corstorphine, G. S. and Jorissen, E.** The stratigraphy of Zwartkop. Johannesburg, Trans. Geol. Soc. S. Africa, **11**, 1908, (55-68, with 4 pls.). [40 *fg*]. 13936

- Cossmann, M.** 3e Note sur le Bathonien de Saint-Gaultier (Indre). Paris, Bul. soc. géol., (sér. 4), **7**, 1907, (225-233, av. fig.). [70 *df*]. 13937
- et **Thierry.** Gisements caloviens de Bricon (Haute-Marne). Paris, Bul. soc. géol., (sér. 4), **6**, 1907, (353). [70 *df*]. 13938
- Costanzi, Giuseppe.** L. De-Marchi: Teoria elastica delle dislocazioni tectoniche e sue applicazioni geologiche. [Cenno.] Riv. geogr. ital., Firenze, **14**, 1907, (572-576). [31]. 13939
- Costanzo, Giovanni e Negro, Carlo.** Sulla radioattività delle piogge. Roma, Atti Acc. Nuovi Lincei, **60**, 1907, (26-34). [14]. 13940
- Cosyns, G.** L'origine de la grotte de Rosée à Engihoul près d'Engis (Liège). Bruxelles, Rev. Univ., **12**, 1906-1907, (501-510, 6 fig.). [16 *dd*]. 13941
- Essai d'interprétation chimique de l'altération des schistes et calcaires. Bruxelles, Bul. Soc. géol., **21**, 1907, (mém. 325-346, pl. V-X). [14]. 13942
- Détermination par l'analyse chimique de l'âge relatif des ossements trouvés dans la "Grotte de Rosée" à Engihoul près d'Engis. Bruxelles, Ann. Soc. zool. malac., **42**, 1907, (163-168, 2 fig. pl. 11). [95 *dd*]. 13942A
- Couffon, Olivier.** Le Miocène en Anjou. Angers, Bul. soc. étud. sci., **36**, 1907, (157-193, av. cartes). [90 *df*]. 13943
- Courtet, H.** Géologie et Minéralogie, p. 622-690. In: Aug. Chevalier, L'Afrique centrale française (Mission Chari-Tchad 1902-1904). Paris (Challamel), 1908. 28 cm. [100 *fd fe*]. 13944
- Courty, G.** A propos des calcaires magnésiens concrétionnés du comté de Durham (Grande-Bretagne). Paris, Bul. soc. géol., (sér. 4), **6**, 1906, [1907], (482-484). [26 *de*]. 13945
- Explorations géologiques dans l'Amérique du Sud. Suivi de tableaux météorologiques (Mission scientifique G. de Créqui-Montfort et E. Sénéchal de la Grange). Paris (Impr. nationale et Le Soudier), 1907, (208, av. fig. et 8 pl.). 27 cm. 5. [06 07 100 *hg hk*]. 13946
- et **Hamelin, L.** Étude relative à la formation des Loess de Ville-juif. Paris, Bul. soc. géol., (sér. 4), **7**, 1907, (444-446). [26 90 95 *df*]. 13947
- Crammer, Hans.** Probleme der Gletscherkunde. Mit Bemerkung von [Hans] Hess. Zs. Gletscherk., Berlin, **2**, 1907, (148-150). [21 *dii*]. 13948
- Crandall, Roderic.** The Cretaceous stratigraphy of the Santa Clara valley region in California. Amer. J. Sci., New Haven, Conn., (Ser. 4), **24**, 1907, (33-54, with map, text fig., tab.). [75 *gi*]. 13949
- The geology of the San Francisco Peninsula. [Thesis Stanford University.] Philadelphia, Pa., Proc. Amer. Phil. Soc., **46**, 1907, (3-58, with maps, diags., text fig.). [100 *gi*]. 13950
- Credner, Herm[ann].** Elemente der Geologie. 10. Aufl. Leipzig (W. Engelmann), 1906, (XVIII + 802). 8vo. 15 M. [0030]. 13951
- Geologische Uebersichtskarte des Königl. Sachsen. Im Auftrage des königl. sächs. Finanzministeriums nach den Ergebnissen der königl. sächs. geol. Landesanstalt bearb. 1:250,000. Leipzig (W. Engelmann), 1908. 66 × 94 cm. 6 M. [98 *dc*]. 13952
- Crider, A. F.** Geology and mineral resources of Mississippi. Washington, D.C., Dept. Int., Bull. U. S. Geol. Surv. No. 283, 1906, (1-99, with pl., col. map). [39 100 *gh*]. 13953
- Crinò, Sebastiano.** Bibliografia storico scientifica della regione etnea. Catania, Atti Acc. Gioenia, (Ser. 4), **20**, 1907, (Memoria 6^a). [0032]. 13954
- Cross, Whitman.** Wind erosion in the Plateau country. Bull. Geol. Soc. Amer., New York, N.Y., **19**, 1908, (53-62, with pl.). [13 *gi*]. 13955
- Stratigraphic results of a reconnaissance in western Colorado and eastern Utah. [With bibliography.] J. Geol., Chicago, Ill., **15**, 1907, (634-679, with text fig.). [60 *gi*]. 13956
- The Triassic portion of the Shinarump group. Powell. [With bibliography.] J. Geol., Chicago, Ill., **16**, 1908, (97-123). [65 *gi*]. 13957
- v. **Howe, E.**
- Cruciani, A.** Contributo allo studio geologico dei giacimenti di salgemma della Sicilia. Rass. Ind. Solifera,

Caltanissetta, **21**, 1907, No. 33, (3-16, tav. 1), No. 34, (1-17, tav. 2a). [39 *dh*].

13958

Cummings, E[dgar] R[oscoc]. The stratigraphy and paleontology of the Cincinnati series of Indiana. Indiana. Dept. Geol. Nat. Res. Rep., Indianapolis, **32**, (1907), 1908, (605-1190, with illustr., maps, charts). [50 *gg*].

13959

Cushing, H[enry] P[latt]. Geology of the Long Lake quadrangle. Albany, N.Y. St. Educ. Dept. Mus. Bull. No. **115**, 1907, (451-531, with pl., text fig., fold. map). [21 45 98 100 *gg*].

13960

——— Asymmetric differentiation in a batholith of Adirondack syenite. Bull. Geol. Soc. Amer., New York, N.Y., **18**, 1907, (477-492, with map). [31 *gg*].

13961

——— How faults should be named and classified. Econ. Geol., Lancaster, Pa., **2**, 1907, (433-435, with text fig.). [0070 31].

13962

——— Lower portion of the Paleozoic section in north-western New York. Bull. Geol. Soc. Amer., New York, N.Y., **19**, 1908, (155-176, with map). [45 *gg*].

13963

Cusig u. Vater, [Heinrich]. Welche Kulturmethoden haben sich bei der Aufforstung mit starken Rohhumusschichten am besten bewährt? Jahrb. schles. Fortsver., Breslau, **1907**, 1908, (104-120). [96].

13964

Cvijić, J[ovan]. Peneplains und epirogenetische Bewegungen der Südkarpathen. Petermanns geogr. Mitt., Gotha, **54**, 1908, (114-116). [12 32 *dk*].

13965

——— Entwicklungsgeschichte des Eisernen Tores. Petermanns geogr. Mitt., Gotha, Erg.H., **160**, 1908, (IV + 64, mit 9 Taf. u. 2 Karten). [17 32 *dk dl*].

13966

——— Grundlinien der Geographie und Geologie von Mazedonien und Altserbien. Nebst Beobachtungen in Thrazien, Thessalien, Epirus und Nordalbanien. Tl I. Petermanns geogr. Mitt., Gotha, Erg.-H. **162**, 1908, (VIII + 392, mit 17 Taf. u. 2 Kart.). [100 *dl*].

13967

——— Beobachtungen über die Eiszeit auf der Balkanhalbinsel, in den Südkarpathen und auf dem mysischen

Olymp. Zs. Gletscherk., Berlin, **3**, 1908, (1-35). [21 95 *dl ci*].

13968

Dacqué, E. v. Fraas, E.

Dahms, [Paul]. Die Veränderung der Erdoberfläche durch die heutige Tierwelt und den Menschen. Danzig, Schr. natf. Ges., (N.F.), **12**, H. 2, 1908, (XXXI-XXXIV); Himmel u. Erde, Berlin, **20**, 1908, (354-365, 407-419). [22].

13969

Dainelli, Giotto. Cavità di erosione nei gessi del Moncenisio. Udine, Mondo sotterraneo, **3**, 1907, (55-68, 92-103, 113-119, con fig.). [14 *dh*].

13970

——— Osservazioni morfologiche e glaciali sul bacino di Filettino in provincia di Roma. Milano (Atti Congr. natur. ital. in Milano 15-19 sett. 1906), 1907, (297-298). 25 cm. [21 100 *dh*].

13971

——— e **Marinelli**, Olinto. Vulcani attivi della Dancalia. Riv. geogr. ital., Firenze, **14**, 1907, (16-26). [06 *fb*].

13972

——— Del Marahò, vulcano estinto della depressione dancala. Riv. geogr. ital., Firenze, **14**, 1907, (129-141, con 3 fig., con tav.). [06 *fb*].

13973

——— Escursione al vulcano Alid. (Colonia eritrea.) Riv. geogr. ital., Firenze, **14**, 1907, (257-274, con carta). [06 *fb*].

13974

Dal Piaz, Giorgio. Ueber das Alter der Korallenkalkformation von Monte Zovo bei Mori (Trient). Centralbl. Min., Stuttgart, **1908**, (104-107). [70 *dk*].

13975

Daly, Reginald A[ldworth]. The accordance of summit levels among alpine mountains: The fact and its significance. J. Geol., Chicago, Ill., **13**, 1905, (105-125). [11 32].

13976

——— The classification of igneous intrusive bodies. J. Geol., Chicago, Ill., **13**, 1905, (485-508, with text fig.). [0070].

13977

——— Abyssal igneous injection as a causal condition and as an effect of mountain-building. Amer. J. Sci., New Haven, Conn., (Ser. 4), **22**, 1906, (195-216, with text fig.). [32].

13978

——— The Okanagan composite batholith of the Cascade mountain system. Rochester, N.Y., Bull. Geol. Soc. Amer., **17**, 1906, (329-376, with maps, text fig.). [29 39 *g*].

13979

Daly, Reginald A[ldworth]. The mechanics of igneous intrusion. (Third paper.) *Amer. J. Sci.*, New Haven, Conn., (Ser. 4), **26**, 1908, (17-50). [31].

13980

———— The origin of augite andesite and of related ultra-basic rocks. *J. Geol.*, Chicago, Ill., **16**, 1908, (401-420). [24].

13981

Dammer, Bruno. Ueber einige neue Fundpunkte interglazialer Ablagerungen in der Lüneburger Heide. *Berlin. Jahrb. geol. Landesanst.*, **28**, 1907, [1908], (658-665). [95 *dc*].

13982

———— Ueber das Auftreten zweier ungleichaltriger Lössse zwischen Weissenfels und Zeitz. *Berlin. Jahrb. geol. Landesanst.*, **29**, 1908, I, [1909], (337-347). [95 *dc*].

13983

———— *v. Addend.* p. 146.

Dannenberg, A[rthur]. Beobachtungen an einigen Vulkanen Mexikos. *Bonn. Verh. nathist. Ver.*, **64**, (1907), 1908, (97-133, mit 2 Taf.). [06 32 *gl*].

13984

Darèste de la Chavanne, J. Sur la découverte d'un lambeau de Lias moyen dans le bassin de la Seybouse (Algérie). *Paris, C. R. Acad. sci.*, **146**, 1908, (204-206). [70 *fa*].

13985

———— Sur la classification des terrains tertiaires de Guelma, Algérie. *Paris, C. R. Acad. sci.*, **147**, 1908, (280-282). [80 *fa*].

13986

Darton, N[elson] **H**[oratio]. The Zuni salt lake. *J. Geol.*, Chicago, Ill., **13**, 1905, (185-193, with map, text fig.). [06 17 *gi*].

13987

———— The hot springs at Thermopolis, Wyoming. *J. Geol.*, Chicago, Ill., **14**, 1906, (194-200, with text fig.). [06 *gi*].

13988

———— Discovery of Cambrian rocks in south-eastern California. *J. Geol.*, Chicago, Ill., **15**, 1907, (470-473, with map). [50 *gi*].

13989

———— Coals of Carbon county, Mont. Washington, D.C., Dept. Int. Bull. U. S. Geol. Surv. No. **316**, 1907, (174-193, with map). [75 85 *gi*].

13990

———— Paleozoic and Mesozoic of central Wyoming. *Bull. Geol. Soc. Amer.*, New York, N.Y., **19**, 1908, (403-470, with pl., maps). [45 60 *gi*].

13991

Darwin, Sir George H. La marea ed i fenomeni concomitanti nel sistema solare. Traduzione sulla seconda edizione inglese 1901 di G. P. Magrini con appendice del traduttore: Su alcuni studi geofisici specialmente italiani. Torino (Un. tip. editrice), 1905, (xviii + 440). 24 cm. L. 8; [recensione di Ottavio Zanotti Bianco] Firenze, Riv. Geogr. ital., **12**, 1905, (495-496). [0030 19 *dh*].

13992

———— Rapport sur la coopération de l'Association géodésique internationale dans les recherches géologiques au moyen de l'étude des anomalies dans la valeur de l'intensité de la pesanteur. *Verh. Conf. Erdm.*, Berlin, **15** (1906), II, 1908, (68-73). [0020].

13993

———— La teoria delle maree. Traduzione con appendice di G. P. Magrini. Torino (Un. tip. edit.), 1905, 25 cm. [19].

13994

Davis, C[harles] **A**[lbert]. Physiography and geology. [*In*: Hanksinson, T. L. A biological survey of Walnut lake, Michigan.] Lansing, Mich., 1908, (164-173). [100 *gg*].

13995

Davis, Darrell H. A study of river meanders on the Middle Rouge. *J. Geol.*, Chicago, Ill., **16**, 1908, (755-764, with map, text fig.). [17 *gg*].

13996

Davis, W[illiam] **M**[orris]. The geographical cycle in an arid climate. [With bibliography.] *J. Geol.*, Chicago, Ill., **13**, 1905, (381-407). [11 13].

13997

———— Observations in South Africa. Rochester, N.Y., Bull. Geol. Soc. Amer., **17**, 1906, (377-450, with pl., text fig.). [11 55 100 *fg*].

13998

———— Glacial troughs and hanging lateral valleys. Science, New York, N.Y., (N. Ser.), **25**, 1907, (833-835). [17 21].

13999

———— Hanging valleys in English lakeland and hanging valleys in general. Science, New York, N.Y., (N. Ser.), **25**, 1907, (835-836, with text fig.). [17 21 *de*].

14000

———— Current notes on land forms. [Review of paper entitled "On some principles of seismic geology" by W. H. Hobbs.] Science, New York, N.Y., (N. Ser.), **26**, 1907, (90-93). [07].

14001

- Davis, W[illiam] M[orris]**. Relation of valleys to joints. Science, New York, N.Y., (N. Ser.), **26**, 1907, (450-451). [17 31]. 14002
- Block mountains in New Zealand. Science, New York, N.Y., (N. Ser.), **26**, 1907, (451-453). [32 ik]. 14003
- Deflection of rivers by the earth's rotation. Science, New York, N.Y., (N. Ser.), **27**, 1908, (32-33). [11 17]. 14004
- Der Grosse Canyon des Colorado. Verh. Ges. D. Natf., Leipzig, **80** (1908), Tl 1, 1909, (157-169). [17 gi]. 14005
- Davison, Charles**. The investigation of earthquakes. Beitr. Geophysik, Leipzig, **9**, 1908, (201-236). [0090 07]. 14006
- On the British earthquakes of the years 1901-1907. Beitr. Geophysik, Leipzig, **9**, 1908, (441-504). [07 de]. 14007
- Davy, L.** Bibliographie géologique, minéralogique et paléontologique du nord-ouest de la France (Bretagne, Basse-Normandie, Maine, Anjou et Vendée). Premier supplément. Nantes, Bul. soc. sci. nat., **13**, 1908, (41-95). [0032]. 14008
- Day, A[rthur] L[ouis]**. Investigation of mineral solution and fusion under high temperatures and pressures. [Report on Grant No. 334.] Washington, D.C., Carnegie Inst. Year Book No. 5, **1906**, 1907, (177-185). [09 37]. 14009
- and **Shepherd, E[arnest] S[tanley]**. The phase-rule and conceptions of igneous magmas. Discussion of paper by Mr. T. T. Read. Econ. Geol., Lancaster, Pa., **1**, 1906, (286-289). [23]. 14010
- Déchy, Mór. A.** Kaukasz szerkezete és arculata. [Bau und Oroplastik des Kaukasus.] Term. Közl., Budapest, **40**, 1908, (177-196, mit 12 Abbild.). [32 dbz]. 14011
- Deecke, W[ilhelm]**. Geologie und Prähistorie. Balt. Stud., Stettin. (N. F.), **11**, 1907, (1-21). [0000 95 d]. 14012
- Diatomcenkieskerne im paläocänen Tone Greifswalds. Berlin. Monatsber. D. geol. Ges., **1907**, (254-255). [85 dc]. 14013
- Deecke, W[ilhelm]**. G. Rudolf Credner. Geogr. Zs., Leipzig, **14**, 1908, (593-597). [0010]. 14014
- Der geologische Bau der Apenninenhalbinsel und die Schwere-messungen. N. Jahrb. Min., Stuttgart, Festband, 1907 [1908], (129-158, mit 1 Taf.). [29 100 dh]. 14015
- Deere, E. O.** A fossil tusk found in the *Equus* beds in McPherson county. Topeka, Trans. Kan. Acad. Sci., **21**, Pt. 1, 1908, (115-117, with text fig.). [95 gi]. 14016
- Défine** Note sur la constitution de la partie méridionale du bassin houiller du nord dans la région de Valenciennes. Ann. Mines, Paris, (sér. 10), **14**, 1908, (469-521, av. 4 pl.). [55 df]. 14017
- Dekhuijzen, M[arinus] C[ornelis]**. Over den stand van het onderzoek naar het ontstaan der Zuiderzee. [Ueber den Stand der Untersuchung der Entstehung der „Zuiderzee“.] Hand. Ned. Nat. Geneesk. Congres, **11**, 1907, (660-675). [11 31 dd]. 14018
- Delkeskamp, Rudolf**. Das Kupfererzvorkommen zu Riparbella (Cecina) in der Toscana. Genesis der Kupferkieslagerstätten der eocänen basischen Eruptivgesteine der Toscana, Liguria, Emilia etc. vom Typus des Monte Catini. Zs. prakt. Geol., Berlin, **15**, 1907, (393-437). [24 85 dh]. 14019
- Die Herkunft des Salzgehaltes der natürlichen Mineralquellen. Kali, Halle, **2**, 1908, (533-541). [16]. 14020
- Die Entstehung der Mineralquellen. Zs. KohlensäureInd., Berlin, **14**, 1908, (451-454, 487-490). [09 16]. 14021
- Zersetzungs Vorgänge in basischen Eruptivgesteinen der Toscana. Zs. Min., Stuttgart, **2**, 1908, (174-179). [33 dh]. 14022
- Die Ursachen der vulkanischen Erscheinungen. Zs. Min., Stuttgart, **2**, 1908, (201-207). [06]. 14023
- Fortschritte auf dem Gebiete der Erforschung der Mineralquellen. Geologie und Genesis. Chemie und Physik. Systematik. Erschliessung und Fassung. Quellenschutz. Physiologische Wirkung. Kur- und Bade-

wesen. Zs. prakt. Geol., Berlin, **16**, 1908, (401-443). [09 16]. 14024

Delmer, A. Le gisement houiller du Limbourg néerlandais et son exploitation. Ann. Mines de Belgique, Bruxelles, **12**, 1907, (681-712, 3 pl. et 2 fig.). [55 *dd*]. 14025

Demaret, L. La géologie économique; son objet; son utilité; moyens de l'étudier. Bul. Com. centr. trav. ind., Bruxelles, **1907**, (73-80). [0000]. 14026

Demény, Otto. Erdbeben auf der ungarischen Tiefebene. Weltall, Berlin, **8**, 1908, (327-330). [07 *dk*]. 14027

Demolon, A. v. Hall, A. D.

De Munck, E. Les alluvions à Eolithes de la terrasse supérieure de la vallée de la Meuse. Bruxelles, Bull. Soc. géol., **21**, 1907, (Pr.-verb. 127-132, av. 1 coupe). [95 *dd*]. 14028

————— Les alluvions à Eolithes de la terrasse supérieure de la vallée de l'Ourthe. Bruxelles, Bull. Soc. géol., **21**, 1907, (Pr.-verb. 175-180, av. 1 fig.). [95 *dd*]. 14029

Denozza, Michele. Analisi di alcune rocce feldspatiche ed argillifere della Serra San Bruno. Napoli, Atti Ist. incoragg. sc. nat., (Ser. 6), **1907**, (267-272). [23 *dk*]. 14030

Depéret, Charles. Les anciennes lignes des rivages de la côte française de la Méditerranée. Paris, Bul. soc. géol., (sér. 4), **6**, 1906, (207-230). [08 90 95 *df*]. 14031

————— Sur les relations stratigraphiques des faunes de Cernay et de Meudon au mont Berru. Paris, Bul. soc. géol., (sér. 4), **6**, 1906, [1907], (442-443). [85 *df*]. 14032

————— Sur le Pliocène du bassin du Puy. Paris, Bul. soc. géol., (sér. 4), **7**, 1907, (424-426). [90 *df*]. 14033

————— Sur l'âge des couches à *Palaeomastodon* du Fayoum (2^e Note). Paris, Bul. soc. géol., (sér. 4), **7**, 1907, (455-456). [85 *fb*]. 14034

————— Sur les bassins tertiaires de la Meseta espagnole. Paris, Bul. soc. géol., (sér. 4), **8**, 1908, (18-20). [80 *dg*]. 14035

Deprat, G. Modifications apportées au cône vésuvien par l'éruption d'avril 1906. Paris, Bul. soc. géol., (sér. 4), **6**, 1906, (253-255). [06 *dh*]. 14036

Deprat, Jules. Sur la persistance à travers la Corse d'une zone de contacts anormaux entre la région occidentale et la région orientale. Paris, C. R. Acad. sci., **147**, 1908, (652-653). [31 *df*]. 14037

Derby, Orville A[delbert]. The Serra do Espinhaco, Brazil. [With bibliography.] J. Geol., Chicago, Ill., **14**, 1906, (374-401, with map, text fig.). [32 *hh*]. 14038

————— The sedimentary belt of the coast of Brazil. [With bibliography.] J. Geol., Chicago, Ill., **15**, 1907, (218-237, with map). [39 *hh*]. 14039

Dereims, A. Le haut plateau de Bolivie. Ann. géog., Paris, **16**, 1907, (350-360, av. fig.). [31 45 *hg*]. 14040

Desguin-Malaise, J. Les grandes lignes de la géologie (suite). Bul. nat. hutois, Huy, **1907** (16-46, 1 tab.). [01]. 14041

Destinez, P. Quatrième note sur la faune du calcaire noir (Via) de Petit-Modave. Liège, Ann. Soc. géol. Belgique, **34**, 1906-1907, (bul. 62-67). [55 *dd*]. 14042

————— Contribution à la faune du calcaire carbonifère. Liège, Ann. Soc. géol. Belgique, **34**, 1906-1907, (bul. 97-100). [55]. 14043

De Wolf, Frank W. Coal investigation in the Saline-Gallatin field, Illinois, and the adjoining area. Washington, D.C., Dept. Int., Bull. U. S. Geol. Surv. No. **316**, 1907, (116-136, with maps, diags.). [55 *gg*]. 14044

Diener, C[arl]. Edmund v. Mojsisovics. Eine Skizze seines Lebensganges und seiner wissenschaftlichen Tätigkeit, Wien, Beitr. Pal. Geol. OestUng., **20**, 1907, (272-284). [0010]. 14045

————— Das Alter der Olenekschichten Sibiriens. Centralbl. Min., Stuttgart, 1908, (233-237). [65 *ea*]. 14046

————— Ferdinand Löwl. Sein Leben und seine wissenschaftliche Tätigkeit. Geogr. Zs., Leipzig, **14**, 1908, (425-427). [0010]. 14047

————— Die Faunen der tibetischen Klippen von Malla Johar (Central-Himalaya). Wien, SitzBer. Ak. Wiss., **116**, 1907, Abth. I, (603-614). [55 60 *ef*]. 14048

- Dienert, F.** De la valeur attribuée aujourd'hui au mot "source." (Réponse à M. Putzeys.) Bruxelles, Bul. Soc. géol., **21**, 1907, (Pr.-verb. 93-95). [16]. 14049
- Dietrich, Th. v. Bleuel, G.**
- Diller, J[oseph] S[ilas].** The mesozoic sediments of southwestern Oregon. Amer. J. Sci., New Haven, Conn., (Ser. 4), **23**, 1907, (401-421, with text fig.). [60 gi]. 14050
- Strata containing the Jurassic flora of Oregon. Bull. Geol. Soc. Amer., New York, N.Y., **19**, 1908, (367-402, with maps, text fig.). [70 gi]. 14051
- [Dimo, N. A. und Keller, B. A.] Димо, Н. А. и Келлеръ, В. А.** Въ области подлудувъний. Почвенныя и ботаническія изслѣдованія на югъ Царицинскаго уѣзда. Саратовской губ. [Im Gebiete der Halbwüste. Botanische und Bodenuntersuchungen im Süden des Bezirks Caricyn, Gouv. Saratov.] Saratov, 1907, (1-318, 1-215, mit 23 Taf. u. 4 Karten). [96 98 100 dbc]. 14052
- Dinaro, A.** Analisi chimica dell'acqua di Castel Rosato. Catania, Bull. Acc. Gioenia, (N. Ser.), **1906**, fasc. 88, (37-43). [16 dh]. 14053
- Dixon, A. F. v. Gordon, T. E.**
- Doby, A.** Les roches anciennes et le terrain permien de Châtillon-sur-Saône (Vosges). Paris, C. R. Acad. sci., **146**, 1908, (500-502). [55 df]. 14054
- Dodds, Gideon S.** Geology and physiography of the mesas. [Studies in mesa and foothill vegetation, 1.] Boulder, Univ. Colo. Stud., **6**, 1908, (11-19, with maps, text fig.). [12 100 gi]. 14055
- Doehle, Fr.** Der unterirdische Steinbruch im Kreidetuff des Petersberges bei Maastricht. Zs. Min., Stuttgart, **2**, 1908, (230-232). [75 dd]. 14056
- Dollé v. Gosselet, J.**
- Dollfus, G[ustav] F.** Revision des faunes de Mollusques terrestres et fluviatiles du Tertiaire des bassins de la Seine et de la Loire. Paris, Bul. soc. géol., (sér. 4), **6**, 1906, [1907], (249-252). [80 df]. 14057
- Considérations sur la classification du Tertiaire. Paris, Bul. soc. géol., (sér. 4), **6**, 1906 [1907], (478-479). [0070 80]. 14058
- Dollfus, G[ustav] F.** Classification des couches de l'Éocène supérieur au nord de Paris. Paris, Bul. soc. géol., (sér. 4), **7**, 1907, (347-354). [85 df]. 14059
- Sur la position stratigraphique de l'*Helix ramondi* dans le bassin de Paris et du *Melanoides escheri* dans celui de la Loire. Paris, Bul. soc. géol., (sér. 4), **7**, 1907, (456-458). [80 df]. 14060
- Faune malacologique du Miocène supérieur de Beaulieu (Mayenne), étage redonien. Paris, C. R. ass. franç. avanc. sci., **35**, (Lyon, 1906, 2^e Partie), 1907, (304-315). [90 df]. 14061
- Dollo, L.** Nouvelle note sur les Reptiles de l'Éocène inférieur de la Belgique et des régions voisines (*Eosuchus lerichei* et *Eosphargis gigas*). Bruxelles, Bul. Soc. géol., **21**, 1907, (Pr.-verb., 81-85). [85 dd df]. 14062
- Rapport du délégué de la Société au centenaire de la Société géologique de Londres. Bruxelles, Bul. Soc. géol., **21**, 1907, (Pr.-verb. 238-240). [0010]. 14063
- Dollot, Aug. v. Ramond, G.**
- Doncieux, L.** L'Éocène moyen et inférieur des Corbières septentrionales. Paris, Bul. soc. géol., **6**, 1906, [1907], (449-460). [85 df]. 14064
- Etude géologique sur la feuille de Perpignan. Carcassonne, Bul. soc. étud. sci., **18**, 1907, (303-309). [100 df]. 14065
- Dorlodot, H. de.** La faille de Maulenne. Bruxelles, Bul. Soc. géol., **21**, 1907, Pr.-verb. 125-127, mém. 265-302, pl. III). [31 dd]. 14066
- Structure et origine des grès du Tertiaire parisien par L. Cayeux. Liège, Ann. Soc. géol. Belgique, **34**, 1906-1907, (bibliogr. 3-10). [26 85 df]. 14067
- Doss, Bruno.** Ueber ostbaltische Seebären. Beitr. Geophysik, Leipzig, **8**, 1907. (367-399). [07 do]. 14068
- Doudou, E.** Souvenir d'un explorateur de grottes. Les mystères de la grotte d'Engihoul. Seraing, Bul. scient. et litt. de la Soc. "Les chercheurs de la Wallonie." **1907**, no. spéc., (22-23). [16 dd]. 14069

Dougados. Note sur un dégagement instantané d'acide carbonique dans le forage d'un puits de mine du bassin houiller du Gard. Ann. Mines, Paris, (sér. 10), **14**, 1908, (583-591). [99 *df*].
14070

Douvillé et Zeiller. Sur le terrain houiller du Sud oranais. Paris, C. R. Acad. sci., **143**, 1908, (732-737). [55 *fa*].
14071

Douvillé, Henri. Notice nécrologique sur Victor Raulin. Paris, Bul. soc. géol., (sér. 4), **6**, 1906 [1907], (325-335). [0010].
14072

———— Remarques sur la nature des mouvements qui ont déterminé la tectonique des Pyrénées dans les environs de Gavarnie et de Gèdre. Paris, Bul. soc. géol., (sér. 4), **6**, [1906]. 1908, (820-821). [32 *df*].
14073

———— Stratigraphie des couches de Gaas. Paris, Bul. soc. géol., (sér. 4), **6**, 1907, [1907], (500). [85 *df*].
14074

———— Remarques au sujet de Rudistes recueillis dans les calcaires crétacés des Eaux-chaudes. Paris, Bul. soc. géol., (sér. 4), [1906], 1908, (849). [75 *df*].
14075

———— Oligocène des environs de Tolède. Paris, Bul. soc. géol., (sér. 4), **8**, 1908, (17-18). [85 *dg*].
14076

———— Le Jurassique de l'extrême Sud-Tunisien. Paris, Bul. soc. géol., (sér. 4), **8**, 1908, (152-154). [70 *fa fe*].
14077

———— Sur quelques gisements à Nummulites de l'est de l'Europe. Paris, Bul. soc. géol., (sér. 4), **8**, 1908, (266-267). [85 *d*].
14078

———— Notice sur Alphonse Péron. Paris, C. R. Acad. sci., **147**, 1908, (93-96). [0010].
14079

Douvillé, Robert. Sur les argiles écailleuses des environs de Palerme, sur le Tertiaire de la côte d'Otrante et sur celui de Malte. Paris, Bul. soc. géol., (sér. 4), **6**, 1906, [1907], (626-634). [85 *dh dm*].
14080

———— Position stratigraphique des gisements à Lépidocyclines dans le Miocène de Provence. Paris, Bul. soc. géol., (sér. 4), **8**, 1908, (10-11). [90 *df*].
14081

———— Observations sur les faunes à Foraminifères du sommet du

Nummulitique italien. Paris, Bul. soc. géol., (sér. 4), **8**, 1908, (88-96, av. pl. et fig.). [85 *dh*].
14082

Douvillé, Robert v. Mecquenem, R. de.

Dowling, D. B. Cretaceous section in the Moose mountains district, southern Alberta. Rochester, N.Y., Bull. Geol. Soc. Amer., **17**, 1906, (295-302, with map). [75 *gc*].
14083

Draper, D. Notes on Zwartkop. Trans. Geol. Soc. S. Afric., Johannesburg, **11**, 1908, (78-82). [100 *fg*].
14084

[Dreier, A. I.] Дрейеръ, А. И. Предположения о генезисе „Нарзана.“ [Suppositions sur la genèse de la source „Narsan.“] Gorn. Žurn., St. Petersburg, **1908**, **3**, (217-266, av. 1 pl.). [16 *dbd*].
14085

Dresser, John A[lexander]. A study in the metamorphic rocks of the St. Francis valley, Quebec. Amer. J. Sci., New Haven, Conn., (Ser. 4), **21**, 1906, (67-76, with maps, text fig.). [45 *gd*].
14086

———— Igneous rocks of the eastern townships of Quebec. Rochester, N.Y., Bull. Geol. Soc. Amer., **17**, 1906, (497-522, with maps, text fig.). [24 39 *gd*].
14087

Drushel, J. Andrew. Glacial drift under the Saint Louis loess. J. Geol., Chicago, Ill., **16**, 1908, (493-498, with text fig.). [21 95 *gi*].
14088

Drygalski, Erich von. Beobachtungen an Gletschern und Inlandeis. [In: K. Keilhack. Lehrbuch der praktischen Geologie. 2. Aufl.] Stuttgart (F. Enke), 1908, (268-285). [0690 21e].
14089

[Dubianskij, A.] Дубьянскій, А. Предварительный отчет о геологических изслѣдованіяхъ въ Богучарскомъ уѣздѣ Воронежской губерніи въ предѣлахъ 75 листа десятиверстной карты Европейской Россіи. [Vorläufiger Bericht über die geologischen Untersuchungen im Boguscharsky'schen Kreise des Gouv. Woronesh (75-tes Blatt der zehnverstigen Karte des Europäischen Russlands).] Jurjev. Sitzb. Naturf. Ges., **16**, 1907, (209-228, deutsch. Rés. 229-231). [100 *dbc*].
14090

- Dubois, A.** Au musée d'histoire naturelle de Belgique. Science et Nature, Bruxelles, **1**, 1907, (46-47). [0060]. 14091
- Configuration des continents, avant ou peu après l'apparition de l'homme, d'après leur faune. Science et Nature, Bruxelles, **1**, 1907, (53-57, fig. 16). [29]. 14092
- Du gaspillage au Musée royal d'histoire naturelle. Science et Nature, Bruxelles, **1**, 1907, (158-160). [0060]. 14093
- Le corail rouge. Science et Nature, Bruxelles, **1**, 1907, (193-197, fig. 52-53). [22]. 14094
- Dubois, Eug[ène].** Das geologische Alter der Kendeng- oder Trinil-Fauna. Amsterdam, Tijdschr. K. Ned. Aardr. Gen., (Ser. 2), **25**, 1908, (1235-1270, mit 1 Taf.). [90 eg]. 14095
- Ducoffre, J.** Observation sur le bassin houiller de Charleroi et les dépôts crétacés de Nalinnes. Seraing, Bul. scient. et littér. de la Soc. Les Chercheurs de la Wallonie, **1907**, no. spéc., (15-16). [55 75 dd]. 14096
- Dumble, E[dwin] T[heodore].** Tertiary deposits of northeastern Mexico. Science, New York, N.Y., (N. Ser.), **27**, 1908, (273). [80 gi]. 14097
- Duprat, Mlle J. v. Eisenmenger, G.**
- du Toit, O.** Geological survey of Mafeking and Vryburg. Cape Town, Rep. Geol. Comm., **1908**, (123-158). [39 100 fg]. 14098
- Geological survey of portions of Hope Town, Britstown and Hay. Cape Town, Rep. Geol. Comm., **1908**, (161-192, with 1 text-fig.). [39 100 fg]. 14099
- Dutton, C[larence] E[dward].** Volcanos and radioactivity. J. Geol., Chicago, Ill., **14**, 1906, (259-268). [06 09]. 14100
- Eastman, Charles R[ochester].** Illustrations of medieval earth-science. Pop. Sci. Mon., New York, N.Y., **17**, 1907, (84-91, with text fig.). [0010]. 14101
- Eaton, H. N.** Micro-structure and probable origin of flint-like slate near Chapel Hill, North Carolina. Chapel Hill, N.C., J. Elisha Mitchell Sci. Soc., **24**, 1908, (1-8). [26 gh]. 14102
- [Edelstein, Ja. S.] Эдельштейнъ, Я.** Несколько замѣчаній о ледникахъ хребта Петра Великаго. [Quelques observations sur les glaciers de la chaîne de Pierre le Grand.] St. Peterburg, Izv. russ. geogr. Obsč., **42**, 1906, (39-90, av. 8 pl. et 4 cartes). [21 eac]. 14103
- Замѣтка о состояніи ледниковъ Бурьальмась в Товарбекъ въ августѣ 1906 г. [Les glaciers Bour-almas et Tovarbek en août 1906.] St. Peterburg, Izv. russ. geogr. Obsč., **42**, 1907, (849-852, av. 2 pl.). [21 eac]. 14104
- Edlinger, Walther.** Beiträge zur Geologie und Petrographie Deutsch-Adamaus. Diss. Erlangen. Braunschweig (Druck v. F. Vieweg & S.), 1908, (VI + 127, mit 2 Taf.). 24 cm. [100 fd]. 14105
- Edson, George E.** Geology of the town of Swanton. [With list of Paleozoic fossils.] Vermont Rep. Geol., Burlington, **6** (1907-1908), 1908, (210-220, with map). [100 gg]. 14106
- Edwards, Arthur M[ead].** Finding of the bacillarian beds on the ocean bottom. Media, Pa., Proc. Delaware Co. Inst. Sci., **3**, 1907, (25-32). [12 95]. 14107
- Ehrenberg, Paul.** Theoretische Betrachtungen über die Beeinflussung einiger der sogen. physikalischen Bodeneigenschaften. Breslau, Mitt. landw. Inst., **4**, 1908, (445-493). [96]. 14108
- Eisel, Robert.** Ueber die Variaten des *Productus horridus* Sowerby bei Gera. Gera, Jahresber. Ges. Natw., **49-50** (1906-1907), 1908, (33-37, mit 2 Taf.). [55 dc]. 14109
- Eisenmenger, G. et Duprat, Mlle J.** Contribution à l'histoire géologique du Neckar et du Main. Paris, C. R. Acad. sci., **147**, 1908, (1082-1084). [17 dc]. 14110
- Elbert, Joh.** De nieuwste onderzoekingen over het *Pithecanthropus*-vraagstuk. [Die neusten Untersuchungen über die *Pithecanthropus*-Frage.] Batavia, Nat. Tijdschr., **67**, 1908, (125-142). [95 eg]. 14111
- Ueber prähistorische Funde aus den Kendengschichten Ostjavas. KorrBl. D. Ges. Anthr., Braunschweig, **39**, 1908, (126-130). [95 eg]. 14112

Eibert, Joh. Ueber das Alter der Kending-Schiechten mit *ithecanthropus erectus* Dubois. N. Jahrb. Min., Stuttgart, Beilagebd 25, 1908. (648-662). [21 95 *eg*]. 14113

Eldridge, George Homans and Arnold, Ralph. The Santa Clara valley, Puente hills and Los Angeles oil districts. southern California. Washington, D.C., Dept. Int., Bull. U. S. Geol. Surv. No. 309, 1907, (i-xi + 1-266, with pl. maps, charts, text fig.). [39 100 *gi*]. 14114

Ellis, Robert W. v. Shannon, C. W.

Emeis, C. Die Ursachen der Ortsteinbildung und ihr Einfluss auf die Landeskultur in Schleswig-Holstein. Allg. Forstztg., Frankfurt a. M., 84, 1908, (1-8). [96 *dc*]. 14115

Emerson, B[enjamin] K[endall]. Quartz after prochlorite at Cranston and Worcester and coal plants at Worcester. Science, New York, N.Y., (N. Ser.), 26, 1907, (907). [55 *gg*]. 14116

———— and **Perry, J[oseph] H[artshorn].** The green schists and associated granites and porphyries of Rhode Island. Washington, D.C., Dept. Int., Bull. U. S. Geol. Surv. No. 311, 1907, (1-71, with text fig., map). [45 *gg*]. 14117

Emmons, S[amuel] F[ranklin]. What is a fissure vein? Econ. Geol., Lancaster, Pa., 1, 1906, (385-387). [0070 31]. 14118

———— **Uinta Mountains.** Bull. Geol. Soc. Amer., New York, N.Y., 18, 1907, (287-302, with maps, text fig.). [39 100 *gi*]. 14119

———— and **Irving, John Duer.** The Downtown district of Leadville, Colorado. Washington, D.C., Dept. Int., Bull. U. S. Geol. Surv. No. 320, 1907, (1-75, with col. pl., map, text fig.). [31 39 100 *gi*]. 14120

Emmons, William H. Geology of the Haystack stock, Cowles, Park county, Montana. J. Geol., Chicago, Ill., 16, 1908, (193-229, with text fig., map). [50 100 *gi*]. 14121

Enya, M[asataro.] Yoshin ni tsukite. Dai nikwai hokoku. [On the after-shocks of earthquakes. 2nd paper.] Shinsai Yobo Cho. Ho., Tokyo, 57, 1907, (85-98, with 4 pls.). [07]. 14122

Erdmann, Ernst und Stoltzenberg, Hugo. Zur Frage der Selbstentzündung und Verwitterung aufgestapelter Braunkohle. Braunkohle, Halle, 7, 1908, (69-73). [14]. 14123

Erdmannsdörffer, O. H. Petrographische Mitteilungen aus dem Harz. IV. Die silurischen Diabase des Bruchberg-Ackerzuges. Berlin, Jahrb. geol. Landesanst., 29, 1908, I, (1-22, mit 1 Taf.). [50 *dc*]. 14124

Erhard, Theodor. Ueber die Entwicklung des Studiums an der Freiburger Bergakademie von ihrer Eröffnung im Jahre 1766 bis zur Gegenwart. Antrittsrede . . . Freiberg i. S. (Craz & Gerlach), 1908, (25). 24 cm. 0,75 M. [0010 0050]. 14125

Ertborn, O. van. Les recherches houillères en Flandre. Bruxelles, Bul. Soc. géol., 21, 1907, (Pr.-verb. 8-13). [39 *dd*]. 14126

———— Les eaux artésiennes d'Ostende. Bruxelles, Bul. Soc. géol., 21, 1907, (Pr.-verb. 41-43). [16 *dd*]. 14127

———— Revision de l'échelle du Quaternaire de la Belgique. Bruxelles, Bul. Soc. géol., 21, 1907, (Pr.-verb. 70). [0070 95 *dd*]. 14128

———— A propos des communications de M. Rutot à la séance d'avril 1907. [Mosçen.] Bruxelles, Bul. Soc. géol., 21, 1907, (Pr.-verb. 122-124). [95]. 14129

———— Nouvelle découverte de bois de Cervidé en Campine anversoise et découverte d'un squelette d'*Elephas primigenius* à Lierre. Bruxelles, Bul. Soc. géol., 21, 1907, (Pr.-verb. 124). [90 95 *dd*]. 14130

———— Le nouveau sondage à sec voisin du sondage houiller Nol Asch et ses conséquences. Bruxelles, Bul. Soc. géol., 21, 1907, (Pr.-verb. 170-173). [39 *dd*]. 14131

———— Revision de l'échelle du Pléistocène de la Belgique. Bruxelles, Bul. Soc. géol., 21, 1907, (mém. 169-198, 2 fig. et 1 tab.). [0070 95 *dd*]. 14132

———— Tableau comparé de l'échelle française et générale du groupe tertiaire avec la légende officielle de Belgique et la légende libre de l'auteur. Bruxelles, Bul. Soc. géol.,

- 21**, 1907, (mém. 199-204, 1 tab.) [0070 80]. 14133
- Ertborn**, G. van. Les Grottes de Grimaldi, près Menton. (Étude critique.) Bruxelles, Bul. Soc. géol., **21**, 1907, (Pr.-verb. 206-211). [16 95 *df*]. 14134
- Un mode de transport de grands monolithes. Gand, Ann. XXe Congr. Féd. arch. Belgique, **1907**, 1, (231-233, 3 fig.). [95]. 14135
- **Harmer**, F. W., **Dollfus**, G. et **Dubois**, E. Echelle stratigraphique des systèmes pléistocène "Quaternaire" et pliocène de la Belgique. Gand, Ann. XXe Congr. Féd. arch. Belgique, **1907**, 1, (174-177); 2, (227-229). [0070 90 95 *dd*]. 14136
- Espiennes**, C. d'. Tremblements de terre en Belgique. Ciel et Terre, Bruxelles, **27**, 1906-1907, (217-218); Bruxelles, Bul. Soc. géol., **22**, 1906, (Pr.-verb. 228). [07 *dd*]. 14137
- Etzold**, Franz. Neunter Bericht der Erdbebenstation Leipzig. 51° 20' 6" nördl. Br., 49m 34s östlich von Greenwich. I. Die in Leipzig und Plauen vom 1. Juli bis 31. Dezember 1907 aufgezeichneten Seismogramme. II. Die in Leipzig vom 1. Juli bis 31. Dezember 1907 aufgezeichneten pulsatorischen und sonstigen nicht seismischen Bewegungen. Leipzig, Ber. Ges. Wiss., math.-phys. Kl., **60**, 1908, (57-78, mit 1 Taf.); Zehnter Bericht der Erdbebenstation Leipzig. I. Die in Leipzig und Plauen vom 1. Januar bis 30. Juni 1908 aufgezeichneten Seismogramme. II. Die in Leipzig vom 1. Januar bis 30. Juni 1908 aufgezeichneten pulsatorischen und sonstigen nicht seismischen Bewegungen. *t.c.* (223-239). [07 09]. 14138
- Evans**, John W. How should faults be named and classified? Econ. Geol., Lancaster, Pa., **2**, 1907, (803-806). [0070 21]. 14139
- Eveland**, A. J. Notes on the geology and geography of the Baguio mineral district. Philippine J. Sci., Manila, (A. General Science), **2**, 1907, (207-233, with pl. fold. maps). [39 100 *eg*]. 14140
- Evermann**, Barton W[arren] and **Clark**, H. Walton. Lake Cicott, Indiana, and notes on its flora and fauna. Washington, D.C., Proc. Biol. Soc., **21**, 1908, (213-218, with map). [21 *gg*]. 14141
- Fabani**, Carlo. I sette giorni della creazione ossia Scienza e Bibbia. 2^a ediz. Siena (tip. S. Bernardino), 1905, (1-64). 23 cm.; [relaz.] Riv. fis. mat. Sc. nat., Pavia, **14**, 1906, (203). [0000]. 14142
- La terra, centro di creazione. (Biblioteca "Scienza e Fede" Serie 4, vol. 33-34). Roma (Pustet edit.), 1905. 17 cm. [0000]. 14143
- Il diluvio noetico di fronte alla scienza. [Opera inedita, interrotta 1906 nella sua redazione dalla morte dello autore.] [0000]. 14144
- L'antichità del genere umano. Roma (Pustet edit.), 1906-1907. [In corso di pubblicazione, Biblioteca: "Scienza e Fede." (Ser. 5), vol. 48]. 15 cm. [0000]. 14145
- Fabiani**, Ramiro. Sulla presenza della fauna Luteziana del Gazzo di Zoveneedo in un'altra località dei Colli Berici. Padova, Atti Acc. ven. trent., (N. S.), **4**, 1907, (36-43). [85 *dh*]. 14146
- Sulla costituzione geologica delle colline di Sarcedo nel Vicentino. Venezia, Atti Ist. ven. [(Ser. 8.), **2**, 1906-1907] **66**, 1906-1907, (Parte 2^a. 407-424, con carta geol. Sunto parte I^a. 62-63). [85 *dh*]. 14147
- Sulla probabile origine del caolino del Tretto in provincia di Vicenza. Padova, Atti Acc. ven. trent., (N. Ser.), **4**, 1907, (67-74). [09 26 *dh*]. 14148
- Fabre**, L. A. Le sol de la Gascogne. Géographie, Paris, **11**, 1905, (257-284, 343-358, 413-434, av. cartes et fig.). [100 *df*]. 14149
- Faccin**, D. Francesco. Scosse telluriche e massimi-minimi barometrici e gli astri [dei singoli mesi] del 1907. Riv. fis. mat. sc. nat., Pavia, **15**, 1907, (94-97, 190-192, 284-286, 406-408, 486-488, 590-592); **16**, 1907, (110-112, 188-188, 320-321, 322-324, 402-404, 502-504, 630-632). [07 *dh*]. 14150
- Rivista di geodinamica. Riv. fis. mat. Sc. nat., Pavia, **16**, 1907, (68-68). [07]. 14151
- Fagniez**, R. Note sur la rencontre récente de la brèche d'Auby au puits no. 8 des mines de l'Escarpelle. Liège,

Ann. soc. géol., **35**, 1906, [1907], (385-587). [55 *df*]. 14152

Failyer, George H. v. Schreiner, O.

Fairchild, H[erman] L[c Roy]. Drumlins of central western New York. [With bibliography.] Albany, N.Y., St. Educ. Dept. Mus. Bull. No. **111**, 1907, (391-443, with pl. (partly col.), fold. maps). [21 *gg*]. 14153

——— Origin of Meteor crater (Coon Butte), Arizona. Bull. Geol. Soc. Amer., New York, N.Y., **18**, 1907, (493-504, with pl., text fig.). [11 *gi*]. 14154

——— Pleistocene history of the Genesee valley in the Portage district. Albany, N.Y., St. Educ. Dept. Mus. Bull. No. **118**, 1908, (70-84). [95 *gg*]. 14155

Fasolt, Ernst. Wasserfälle und Stromschnellen. Eine geomorphologische Skizze. Jahrb. d. Ersten deutschen Staatsgymnasiums in Brünn, **1905-1906**, (1-17). [17]. 14156

Faustini, Arnaldo. I giacimenti di combustibili fossili nella regione artica. Roma, Boll. Soc. geogr. ital., (Ser. 4), **8**, 1907, (983-1005, con fig.). [39 *k*]. 14157

Favre, François. Die Ammoniten der unteren Kreide Patagoniens. N. Jahrb. Min., Stuttgart. Beilagebd. **25**, 1908, (601-647, mit 6 Taf.). [75 *hi*]. 14158

Felix, Johannes. Studien über die Schichten der oberen Kreideformation in den Alpen und den Mediterraneangebieten. Tl II: Die Kreideschichten bei Gosau. Palaeontographica, Stuttgart, **54**, 1908, (251-344, mit 2 Taf.). [75 *di*]. 14159

Fenneman, N[evin] M[elanchthon]. Oil fields of the Texas-Louisiana gulf coastal plain. [Containing notes on geologic formations.] Washington, D.C., Dept. Int., Bull. U. S. Geol. Surv. No. **282**, 1906, (1-146, with pl., maps, text fig.). [39 *gi*]. 14160

——— Some features of erosion by unconcentrated wash. J. Geol., Chicago, Ill., **16**, 1908, (746-754). [12 *lj*]. 14161

——— and **Gale**, Hoyt S. The Yampa coal field, Routt county, Colorado. [With a chapter on the character and use of the Yampa coals, by Marius R. Campbell.] Washington, D.C., (H-3134)

Dept. Int., Bull. U. S. Geol. Surv. No. **297**, 1906, (1-96, with maps (partly col.), pl.). [39 100 *gi*]. 14162

Fenner, C. N. Features indicative of physiographic conditions prevailing at the time of the trap extrusions in New Jersey. J. Geol., Chicago, Ill., **16**, 1908, (299-327, with diagr., text fig.). [11 24 39 *gg*]. 14163

Ferguson, Henry G. Tertiary and recent glaciation of an Icelandic valley. J. Geol., Chicago, Ill., **14**, 1906, (122-133, with text fig.). [2] *da*. 14164

Fernekes, Gustave. Precipitation of copper from chloride solutions by means of ferrous chloride. Econ. Geol., Lancaster, Pa., **2**, 1907, (580-584). [37]. 14165

Ferri, Francesco. Lo spostamento dell'asse di rotazione terrestre nella massa della terra in rapporto con le variazioni di latitudine e con i grandi terremoti mondiali. Riv. fis. mat. sc. nat., Pavia, **15**, 1907, No. 88, (345-352), No. 90, (529-535), con fig., a continuare nel **17**, 1908.) [01]. 14166

Feruglio, Giuseppe. Una nuova classificazione delle doline. Udine, Mondo sotterraneo, **3**, 1907, (104-105). [0070 16]. 14167

——— Primo elenco delle grotte e voragini del Friuli. Udine, Mondo sotterraneo, **3**, 1907, (105-106, 128-129, continua). [16 *dh*]. 14168

Fevre, L. Note sur les conditions de la mise en exploitation du gisement houiller de Meurthe-et-Moselle. Rev. univ. Mines, Liège, (sér. 4), **17**, 1907, (231-242). [55 *df*]. 14169

Filicizat, Marius. Sur la présence de plaques de *Marsupites* dans la craie de Touraine. Paris, Bul. soc. géol., (sér. 4), **6**, 1906, (259). [75 *df*]. 14170

Finckh, L[udwig]. Ueber den am 6. und 7. Januar 1908 in Norddeutschland beobachteten Staubfall. Berlin, Monatsber. D. geol. Ges., **1908**, (62-63). [06 12 *dc*]. 14171

Fink, W. Das Eisenglimmervorkommen am Gleissingerfels. Ein Beitrag zur Geologie und Bergbaugeschichte des Fichtelgebirges. Geogn. Jahreshfte, München, **19** (1906), 1908, (153-167). [39 *dc*]. 14172

- Finlay, George I.** The Gleneyrie formation and its bearing on the age of the Fountain formation in the Manitou region, Colorado. *J. Geol., Chicago, Ill.*, **15**, 1907, (586-589). [55 *gi*]. 14173
- Fircks, Curt M. E.** On the occurrence of gold in Finnish Lapland. Helsingfors, Fennia, **25**, No. 1, 1907, (1-35, with map, 15 fig. and frontispiece); Helsingfors, Bull. Com. Géol. Finl., **17**, 1906, (1-35, with map, 15 figs. and frontispiece). [40 *dba*]. 14174
- Fischer, Th.** Fenomeni di abrasione sulle coste dei paesi dell'Atlante. Roma, Rend. Acc. Lincei, (Ser. 5), **16**, 1907, (1° sem. 571-575). [12 *fd*]. 14175
- Neue Theorien über die Entstehung der Appenninen. Petermanns geogr. Mitt., Gotha, **54**, 1908, (164-166). [32 *dh*]. 14176
- Mittelmeerbilder. Gesammelte Abhandlungen zur Kunde der Mittelmeerländer. Neue Folge. Leipzig u. Berlin (B. G. Teubner), 1908, (VI + 423, mit 8 Kart.). 22 cm. 6 M. [100 *dm*]. 14177
- Fisher, Cassius A.** The Great Falls coal field, Montana. Washington, D.C., Dept. Int., Bull. U. S. Geol. Surv. No. **316**, 1907, (161-173, with map). [75 100 *gi*]. 14178
- Giant springs at Great Falls, Montana. Bull. Geol. Soc. Amer., New York, N.Y., **19**, 1908, (339-346, with map, pl.). [16 *gi*]. 14179
- v. Gould, C[harles] N[ewton].
- Fisher, O.** A suggested cause of changes of level in the earth's crust. Amer. J. Sci., New Haven, Conn., (Ser. 4), **21**, 1906, (216-220). [08]. 14180
- Flamand, G. B. M.** Sur une observation faite à la Grotte du Prince aux Baoussé-Roussé, près de Menton. Paris, Bul. soc. géol., (sér. 4), **6**, 1907, (537-540). [Observations à ce sujet: de Boule, *op. cit.* **7**, 1907 (46) et de Depéret (64).] [08 95 *df*]. 14181
- Sur les divisions du carboniférien et la présence du Mosevien-Westphalien dans le Sud-Oranais. Paris, Bul. soc. géol., (sér. 4), **7**, 1907, (423-424). [55 *fa*]. 14182
- Flamand, G. B. M.** Sur les grès dits à dragées et à sphéroïdes du Tadmayt (Sahara). Paris, Bul. soc. géol., (sér. 4), **8**, 1908, (68-70). [75 *fc*]. 14183
- Note préliminaire sur le jurassique de la région de Saïda (départ. d'Oran). Paris, Bul. soc. géol., (sér. 4), **8**, 1908, (70-73). [70 *fa*]. 14184
- Flammarion, Camille.** Les tremblements de terre. Paris, Bul. soc. astr. France, **1906**, (263-272). [07]. 14185
- [Fleischer, Moritz.] Die Bodenkunde auf chemisch-physikalischer Grundlage. [In: Grundlehren der Kulturtechnik ... hrsg. v. Ch. August Vogler, 4. Aufl., Bd 1, T. 1.] Berlin (P. Parey), 1909, (1-202). [96]. 14186
- Flett, John S.** On the age of the old red sandstone of Shetland. Edinburgh, Trans. R. Soc., **46**, 1908, (313-319). [55 *de*]. 14187
- Fleury, Ernest.** Le chaudron latéral. Forme particulière de l'érosion par les eaux courantes. Géographie, Paris, **15**, 1907, (337-344, av. fig.). [17]. 14188
- Fluhr, Robert.** Die Eisenerzlagerstätten Württembergs und ihre volkswirtschaftliche Bedeutung. Zs. prakt. Geol., Berlin, **16**, 1908, (1-23). [39 *de*]. 14189
- Förster, B.** Erläuterungen zu der geol. Spezialkarte von Elsass-Lothringen. 1:25,000. No. 134: Blatt Altkirch, (14 + III). Strassburg i. E. (S. Schropp in Comm. in Berlin), 1902 u. 1905. Erlaut. 26 cm. Je 2 M. [96 100 *dc*]. 14190
- Forbes, Stephen Alfred and Richardson, Robert Earl.** The fishes of Illinois. [With a chapter on the topography and hydrography of Illinois by C. W. Rolfe.] [With bibliography.] [Urbana, Ill.] (State laboratory of natural history), [1908], (cxxxii + 357, with pl. (partly col.), text fig., tabs.). 27 cm. [100 *gg*]. 14191
- Forir, H.** Les lignites du Rhin dans le Limbourg néerlandais. Liège, Ann. Soc. géol. Belgique, **34**, 1907, (bull., 55-58). [90 *dl*]. 14192
- Le sondage de Villers-St.-Siméon—Le puits d'accès D de la galerie des eaux alimentaires de la ville de Liège à Hognoul—Le puits régulateur de Xhendremael. Liège,

- Ann. Soc. géol. Belgique, **34**, 1906-1907, (bull. 114-117). [39 *dd*]. 14193
- Fourmarier, P.** La tectonique de l'Ardenne. Liège, Ann. Soc. géol. Belgique, **34**, 1906-1907, (mém. 15-124, pl. I-XII, 30 fig.). [29 32 *dd*]. 14194
- Les calcaires dévoniens de l'Ardenne belge. Liège, Ann. Soc. géol. Belgique, **34**, 1906-1907, (mém. 157-180, pl. XVI, 2 fig.). [55 *dd*]. 14195
- Le cours de la Meuse aux environs de Huy. Liège, Ann. Soc. géol. Belgique, **34**, 1906-1907, (mém. 219-236, pl. XVIII, 7 fig.). [17 *dd*]. 14196
- Fournier, Eugène.** Observations à la Note de M. Boistel: Résultats géologiques du percement de la galerie de Gardanne à la mer. Paris, Bul. soc. géol., (sér. 4), **6**, 1906, (243-244). [65 *df*]. 14197
- Nouvelles observations sur la structure des Pyrénées occidentales. Paris, Bul. soc. géol., (sér. 4), **6**, [1906], 1908, (849). [100 *df dg*]. 14198
- Nouvelles études sur la partie occidentale de la Chaîne des Pyrénées entre la vallée d'Ossan et celle de Roncevaux (Valcarlos). Paris, Bul. soc. géol., (sér. 4), **7**, 1907, (138-157, av. fig.). [32 100 *df dg*]. 14199
- Les recherches de houille en Franche-Comté. Paris, Bul. soc. géol., (sér. 4), **7**, 1907, (517-524, av. fig.). [55 *df*]. 14200
- Fraas, E[berhard].** Beobachtungen über den ostafrikanischen Jura. (Mit Fossilnotizen von E. Daqué.) Centralbl. Min., Stuttgart, **1908**, (641-651). [70 *ff*]. 14201
- Ostafrikanische Dinosaurier. Palaeontographica, Stuttgart, **55**, 1908, (105-144, mit 5 Taf.). [75 *ff*]. 14202
- Bericht über die Exkursionen in der Umgebung von Ulm. Ber. Vers. oberrhein. geol. Ver., Stuttgart, **41**, (1908), 1909, (13-30). [100 *dc*]. 14203
- Geologie in kurzem Auszug für Schulen und zur Selbstbelehrung zusammengestellt. 3. verb. Aufl. 4. Abdruck. (Sammlung Göschen 13.) Leipzig (G. J. Göschen), 1908, (122, mit 4 Taf.). 16 cm. 0,80 M. [0030]. 14204
- Fraipont, L.** *Anthracomartus volkelianus* Karsch découverte au siège Banneux du charbonnage de Bonnefin. Liège, Ann. Soc. géol. Belgique, **34**, 1906-1907, (bull. 77). [55 *dl*]. 14205
- Franchi, Secondo.** Sulla scoperta di rocce nefritiche nella Liguria orientale. Roma, Boll. Soc. geol. ital., **25**, 1907, (XXX-XXXIII). [23 *dh*]. 14206
- Escursioni in Valled'Aosta 12-13 settembre 1907 [della Società geologica italiana]. Relazione. Roma, Boll. Soc. geol. ital., **26**, 1907, (CLVII-CLXXXVII, con 6 fig. e 3 tav.). [100 *dh*]. 14207
- Osservazioni sopra alcuni recenti lavori sulla geologia delle Alpi Marittime. Roma, Boll. Comitato geol., **38**, 1907, (145-171, con fig. e 3 tav.). [100 *dh*]. 14208
- Frank, L. v. Bleuel, G.**
- v. Pfeiffer, Theodor.
- Frantzen, W. v. Naumann, E.**
- Fraps, G[orge] S[tronach].** Availability of phosphoric acid of the soil. J. Amer. Chem. Soc., Easton, Pa., **28**, 1906, (823-834, with tabs.). [96]. 14209
- Soil fertility and phosphoric acid. Austin, Trans. Tex. Acad. Sci., **10**, 1907, 1908, (40-44). [96]. 14210
- Fratini, Fortunato.** Una visita alla grotta di Prato-Castello. Udine, Mondo Sotterraneo, **3**, 1906-1907, (129-130). [16 *dh*]. 14211
- Una visita al laghetto di Nonta ed i circostanti fenomeni carsici in comune di Socchieve. Udine, Mondo Sotterraneo, **4**, 1907-1908, (37-38). [16 *dh*]. 14212
- Frech, F[ritz].** Landschaftsform und Landschaftsbild im Mittelgebirge. Aus d. Natur, Stuttgart, **3**, 1907-8, (673-680, 724-733). [32 *dk*]. 14213
- Die Hallstätter Kalke bei Epidauros (Argolis) und ihre Cephalopoden. N. Jahrb. Min., Stuttgart, Festband 1907 [1908], (1-32, mit 6 Taf.). [65 *dl*]. 14214
- Die Entwicklung der Kontinente und ihrer Lebewelt. Nach Arldt. Geogr. Zs., Leipzig, **14**, 1908, (327-336). [01]. 14215

Frech, F[ritz]. Trockene und feuchte Perioden in geologischer Vorzeit. Monatshefte natw. Unterr., Leipzig, **1**, 1908, (486–494). [13 14 95]. 14216

———— Ueber den Gebirgsbau der Alpen. I–III. Petermanns geogr. Mitt., Gotha, **54**, 1908, (219–228, 243–258, 267–283, mit 10 Taf. und 1 Karte). [32 100 dii]. 14217

———— Vergangenheit und Zukunft der Kohle in Schlesien. Schlesien, Kattowitz, **2**, 1908, (117–124). [26 55 dc]. 14218

———— Ueber Erdbeben. [Mit einem Nachtrag:] Erdbebenbeobachtungen vom Nyassasee und Ostgrönland. Weltall, Berlin, **8**, 1908, (277–282, 292–303, 305–310, mit Taf.); **9**, 1908, (44–45). [07 ff lb]. 14219

———— Neuere Ansichten über das Erdinnere und die physikalische Erklärung des Vulkanismus. Weltall, Berlin, **9**, 1908, (71–74, 89–92). [05 06]. 14220

———— Lawinen und Gletscher in ihren gegenseitigen Beziehungen. Zs. Alpenver., München, **39**, 1908, (55–79). [21]. 14221

———— Geologisch-hydrologische Beschreibung des Grundwasser-Versorgungsgebietes. [In: Ergebnisse der . . . Ursachen d. Grundwasserverschlechterung in Breslau.] Breslau (Druck v. Grass, Barth & Comp.), [1907], (1–10). [16 100 dc]. 14222

———— Die Trias. (Schluss.) Lfg 4. Nachträge zu der mediterranen Trias. Amerikanische und circum-pazifische Trias. Rückblick auf die Trias.— Druckfehlerverzeichnis.— Register. [In: Lethaea geognostica, Tl 2, Bd 1.] Stuttgart (E. Schweizerbart), 1908, (I–XVI, 473–623, mit 12 Taf., 1 Karte u. 1 Tab.). 27 cm. 28 M. [65]. 14223

———— v. Beyschlag, F.

———— v. Renz, Carl.

———— et **Renz, Carl.** Étude sur les terrains triasiques et jurassiques de la Grèce. Paris, Bul. soc. géol., (sér. 4), **6**, 1907, (543–551). [65 70 dl]. 14224

———— Neue Triasfunde auf Hydra und in der Argolis. N. Jahrb. Min., Stuttgart. Beilagebd **25** 1908, (443–466). [65 dl]. 14225

Frech, F[ritz] und Wysogorski, J. Bericht über die Ursachen der Wasserkalamität, nebst einem beigefügten Gutachten von A. Ladenburg und Richard Abegg. Nachtrag zum Gutachten über die Wasserkalamität. . . v. F. Frech u. J. Wysogorski. [In: Ergebnisse der . . . Ursachen d. Grundwasserverschlechterung in Breslau.] Breslau (Druck v. Grass, Barth & Comp.), [1907], (13–27, 133–134). [16 dc]. 14226

Freese, August. Die Insel Rügen und ihr Kreidegebirge. Von ihrer Entstehung an bis zu ihrer Gegenwart. Eine geologische Studie in 3. Teilen. 3. verm. Aufl. Sassnitz a. Rügen (E. Fack), 1908, (32). 23 cm. 0,50 M. [75 100 dc]. 14227

Freise, F. Die Tone des Hohen Westerwaldes. Zs. prakt. Geol., Berlin, **16**, 1908, (162–165). [80 dc]. 14228

———— Die Braunkohlenlagerstätten des Hohen Westerwaldes unter besonderer Berücksichtigung ihrer wirtschaftlichen Verhältnisse. Zs. prakt. Geol., Berlin, **16**, 1908, (225–237). [80 100 dc]. 14229

———— Vorkommen und Verbreitung der Steinkohle. Stuttgart (F. Enke), 1908, (VI + 54). 25 cm. 1,60 M. [26 55 60]. 14230

Fréry, René. Note sur la géologie du Sénégal. Bul. Muséum, Paris, **1908**, (295–300). [80 fd]. 14232

Freundenberg, Wilhelm. Das mesozoische Alter des Adula-Gneisses. Ber. Vers. oberrhein. geol. Ver., Stuttgart, **41**, (1908), 1909, (61–68). [32 60 di]. 14233

Freydenberg, H. Description géologique de l'itinéraire N°Guigmi à Bilma d'après les échantillons rapportés par le lieutenant Ayasse. Géographie, Paris, **18**, 1908, (111–114, av. 1 fig.). [100 fc]. 14234

Freystedt. Die Tiefbohrungen von Obrowalde. Posen, Zs. D. Ges. Wiss. Abt., **15**, 1908, (100–109). [95 dc]. 14235

Freytag. Das Danziger Werder im Anfange des vierzehnten Jahrhunderts. Zs. westpr. GeschVer., Danzig, H. **50**, 1908, (49–79, m. Karte). [17 dc]. 14236

- Fricke, K.** Die Förderung des geologischen Unterrichts an den höheren Lehranstalten. Berlin, Monatsber. D. geol. Ges., 1908, (212-215). [0050]. 14237
- Die Hochschulausbildung der Lehramtskandidaten in Geologie und Mineralogie. II. Die Ausbildung in Mineralogie und Geologie. Unterrichtsbl. Math., Berlin, 14, 1908, (79-103). [0050]. 14238
- Friedberg, W.** Młodszy miocen Galicji Zachodniej i jego fauna (z rycinami w tekście i mapą). [Le miocène de la Galicie occidentale et sa faune. Avec dessins en texte et une carte.] Kraków, Spraw. Kom. fizyogr., 40, 1907, (III + 3-49). [90 dk]. 14239
- Znaczenie otworów w geologii. [L'importance des foraminifères en géologie.] Wszechświat, Warszawa, 27, 1908, (193-199). [0000]. 14240
- Friedel, Georges et Termier, Pierre.** Notes préliminaires sur l'existence, dans la région de Saint-Etienne, de phénomènes de charriages antérieurs au Stéphanien. Paris, Bul. soc. géol., (sér. 4), 6, 1906, (240-242). [31 df]. 14241
- Friederichsen, Max.** Die heutige Vergletscherung des Khan-Tengri-Massives und die Spuren einer diluvialen Eiszeit im Tiën-schan. Zs. Gletscherk., Berlin, 2, 1908, (241-270). [21 95 eac]. 14242
- Friedrich, P[aul].** Ueber neue Bohrungen in der Umgegend von Oldesloe in Holstein. (Interglazial, Miocän und Eocän.) Lübeck, Mitt. geogr. Ges., 2. Reihe, H. 23, 1908, (97-120, mit 2 Taf.). [80 95 96 dc]. 14243
- Erläuterungen zur geologischen Karte von Alt-Lübeck. Lübeck, Zs. Ver. Gesch., 10, 1908, (1*-3*). [100 dc]. 14244
- Fritz, Jac.** Die Taunusgesteine. [In: Festschrift . . . der Wetterauerischen Gesellschaft für die gesamte Naturkunde.] Hanau (Claus & Feddersen), 1908, (140-145). [39 dc]. 14245
- Frosterus, Benj[amin].** Geologisk öfversiktskarta öfver Finland, sektionen C 2 St. Michel, beskrifning till bergarts-kartan. [Geologische Übersichtskarte von Finland, Sektion C 2 St. Michel, Beschreibung zur Karte der Felsarten.] Helsingfors, 1902, (V + 114, mit 27 Fig., 2 Taf. und Karte, rés. 102-114). 25 cm. [40 98 100 dbt]. 14246
- Fuchs, Karl.** Freie Schwingungen der Erde. Beitr. Geophysik, Leipzig, 8, 1907, (486-493). [07]. 14247
- Fucini, Alberto.** Ancora sopra l'età del marmo giallo di Siena. Pisa, Atti Soc. tosc. sc. nat. (Mem.), 23, 1907, (3-7, estr. 1-7). [70 dh]. 14248
- Fugger, Eberhard.** Das Blühnbachthal. Wien, Jahrb. Geol. Rechs-Anst., 57, 1907, (91-114). [100 dk]. 14249
- Die Salzburger Ebene und der Untersberg. Wien, Jahrb. Geol. Rechs-Anst., 57, 1907, (455-528). [100 dk]. 14250
- Fuller, Myron L[eslie].** Underground water investigations in the United States. Econ. Geol., Lancaster, Pa., 1, 1906, (554-569). [16 gf]. 14251
- Conditions of circulation at the sea mills of Cephalonia. Bull. Geol. Soc. Amer., New York, N.Y., 18, 1907, (221-232, with text fig.). [09 16 dl]. 14252
- Notes on the Jamaica earthquake. J. Geol., Chicago, Ill., 15, 1907, (696-721, with map, text fig.). [07 hc]. 14253
- Furlong, E. L.** The exploration of Samwel cave. Amer. J. Sci., New Haven, Conn., (Ser. 4), 22, 1906, (235-247, with text fig.). [16 95 gi]. 14254
- Futterer, K[arl].** Die Erdbebenforschung in Baden. Beitr. Geophysik, Leipzig, ErgBd 1, 1902, (153-163). [07]. 14255
- Gabnay, Ferencz.** A magyar királyi mezőgazdasági múzeum. [Das königliche ungarische landwirtschaftliche Museum.] Term. Közl., Budapest, 40, 1908, (453-466, mit 5 Abbild.). [0060]. 14256
- Gäbert, C[arl].** Ueber die Möglichkeit der Aufschliessung neuer Steinkohlenfelder im erzgebirgischen Becken. (Mit Benutzung einiger Gutachten des Bergrats Prof. Th. Siegert.) Zs. prakt. Geol., Berlin, 16, 1908, (114-119). [55 dc]. 14257

- Gagel, C.** Ueber einen Grenzpunkt der letzten Vereisung (des oberen Geschiebemergels) in Schleswig-Holstein. *Briefl. Mitt.* Berlin, *Jahrb. geol. Landesanst.*, **28**, 1907-1908, (581-586). [21 95 *dc*]. 14258
- Erläuterungen zu der geol. Karte von Preussen u. benachbarten Bundesstaaten 1 : 25,000. Geognostisch u. agronomisch bearb. Lfg **140**: Gradabt. 25, No. 15: Bl. Ratzeburg (52 ÷ 84, mit 3 Taf.). No. 21: Bl. Mölln i. Lauenburg (48 ÷ 84, mit 4 Taf.). No. 27: Bl. Gudow (36 ÷ 84, mit 2 Taf.). Berlin (Geol. Landesanst.), 1908. [96 100 *dc*]. 14258A
- Das Grundgebirge von La Palma. Berlin, *Monatsber. D. geol. Ges.*, **1908**, (25-31, 89-90). [06 32 *lb*]. 14259
- Die Trias von Lüneburg. Berlin, *Monatsber. D. geol. Ges.*, **1908**, (317-324). [65 *dc*]. 14260
- Die Caldera von La Palma. Berlin, *Zs. Ges. Erdk.*, **1908**, (168-186, 222-250, mit 1 Taf.). [06 17 *lb*]. 14261
- Ueber die Bezeichnung der vulkanischen Kesseltäler und Schluchten. [Nebst] Bemerkungen von Fritz Jaeger. Berlin, *Zs. Ges. Erdk.*, **1908**, (481-484). [06]. 14262
- Der Pic de Teyde auf Tenerife. Himmel u. Erde, Berlin, **20**, 1908, (320-328). [32 *lb*]. 14263
- Gaizo (Del), Modestino.** Di un' opera di G. A. Borelli sulla eruzione dell'Etna del 1669; e di Adriano Auzout, corrispondente in Roma del Borelli. Roma, *Atti Acc. Nuovi Lincei*, **60**, 1907, (111-117). [06 *dh*]. 14264
- Note di storia della vulcanologia; a proposito della grande eruzione del Vesuvio dell'aprile 1906. Napoli, 1906, (1-18). 30 cm. [06 *dh*]. 14265
- Galdi, B.** Notizie sui giacimenti di lignite dell'Iglesiente. *Public. d. Corpo Reale delle Miniere.* Roma (tip. Bertero), 1907, (1-55, con fig., 6 tav. e carta). 26 cm. [80 *dh*]. 14266
- Galdieri, Agostino.** Osservazioni geologiche sui monti picentini nel Salernitano. Roma, *Rend. Acc. Lincei*, (Ser. 5), **16**, 1907, (2° sem., 529-534). [65 100 *dh*]. 14267
- v. Bassani, Francesco.
- Gale, Hoyt S.** Coal fields of the Danforth hills and Grand Hogback in north-western Colorado. Washington, D.C., Dept. Int., *Bull. U. S. Geol. Surv.* No. **316**, 1907, (264-301, with pl., tabs., maps). [75 *gi*]. 14268
- v. Fenneman, N. M.
- Galli, Ignazio.** Di alcuni recenti fenomeni osservati in Velletri. Roma, *Atti Acc. nuovi Lincei*, **60**, 1907, (118-121). [11 *dh*]. 14269
- Fenomeni luminosi nei terremoti. Note. Milano (*Atti Congr. natural. ital. in Milano*, 15-19 sett. 1906), 1907, (264-277). 25 cm. [07]. 14270
- Galitzine, B.** Sur un sismographe à enregistrement galvanométrique à distance. Paris, *C. R. Acad. sci.*, **147**, 1908, (375-378). [0090 07]. 14271
- Gardner, James H.** The physical origin of certain concretions. *J. Geol.*, Chicago, Ill., **16**, 1908, (452-458, with text fig.). [26]. 14273
- Gargiulo, G.** Il Vesuvio attraverso i secoli e l'eruzione del 7-8 aprile 1906. Napoli, 1906, (1-4). 24 cm. [06 *dh*]. 14274
- Gary, Léopold.** Carte géologique des environs de Lagrasse au $\frac{1}{400000}$. Carcassonne, *Bul. soc. étud. sci.*, **18**, 1907, (145, av. pl.). [98 100 *df*]. 14275
- Note sur le terrain éocène des environs de Lagrasse. Carcassonne, *Bul. soc. étud. sci.*, **18**, 1907, (145-172). [85 *df*]. 14276
- Gassenmeyer, Eduard.** Die Lehre von der Basaltbildung in ihren geologischen und geographischen Konsequenzen bis auf A. G. Werner (1789) und seine Schule. *Diss. München.* Nürnberg (Druck v. U. E. Sebald), 1908, (58). 22 cm. [0010 24]. 14277
- Gaub, Friedrich.** Ueber oolithbildende Ophthalmidien im Dogger der Schwäbischen Alb. *Centralbl. Min.*, Stuttgart, **1908**, (584-589). [26 70 *dc*]. 14278

Gautier, Armand. The genesis of thermal waters and their connection with volcanism. *Econ. Geol., Lancaster, Pa.*, **1**, 1906, (688-697). [06]. 14279

————— Action de l'hydrogène sulfuré sur quelques oxydes métalliques et métalloïdiques à haute température. Application aux phénomènes volcaniques et à la genèse des eaux thermales. Paris, *Bul. soc. chim., (sér. 3)*, **35**, 1906, (939-944). [06 37]. 14280

Gautier, E. F. Contribution à l'étude géologique du Sahara (Saoura-Gourara-Touat). Paris, *Bul. soc. géol., (sér. 4)*, **6**, 1906, [1907], (729-767, av. 1 carte). [100 fc]. 14281

————— et **Chudeau, R.** Esquisse géologique du Tidikelt et du Moudier-Ahnet (Sahara). Paris, *Bul. soc. géol., (sér. 4)*, **7**, 1907, (195-218, av. fig.). [100 fc]. 14282

————— Mission au Sahara. T. I. Sahara algérien par E. J. Gauthier. Paris (Colin), 1908, (x + 371, av. 65 fig. et cartes et 96 pl. phototyp.). 25 cm. 15 fr. [100 fa]. 14283

Gawronske, L. Die heutigen Ansichten über die Geologie der Karpathen und über die Naphta-Lagerstätten. Tiefbohrwesen, Frankfurt a. M., **5**, 1907, (180-181, 187-188, 194-197, 205-206). [100 dk]. 14284

Geiger, Rupert. Die Ortler Alpen. Eine monographische Studie. Progr. d. deutschen Landes-Oberrealschule in Kremsier, 1906-1907, (1. Teil), (3-33, mit 1 Taf.). [100 dii]. 14285

Geikie, James. On the so-called "postglacial formations" of Scotland. *J. Geol., Chicago, Ill.*, **14**, 1906, (668-682). [21 95 de]. 14286

Geinitz, E[ugen]. Nach der Sturmflut. *Aus d. Natur, Stuttgart*, **4**, 1908, (76-83). [19]. 14287

————— Erwiderung. (Die Eiszeit.) *Centralbl. Min., Stuttgart*, 1908, (196-197). [21 95]. 14288

————— Bemerkungen zur Braunkohlenformation in Mecklenburg. *Centralbl. Min., Stuttgart*, 1908, (261). [80 dc]. 14289

————— Landeskunde von Mecklenburg. *Güstrow, Arch. Ver. Natg.*, **62**, 1908, (1-93, mit 5 Taf.). [100 dē]. 14290

————— Ergebnisse der Brunnenbohrungen in Mecklenburg. Rostock,

Mitt. geol. Landesanst., **20**, 1908, (3-43, mit 7 Taf.). [16 80 95 dc].

14291

Gemmellaro, M. v. (Checchia-Rispoli, G.)

Gennerich, Ed. Die Flüsse Deutschlands. (Unter Benützung der von Herrn Geheimrat Keller bearb. Stromwerke.) *Zs. Gewässerkr., Leipzig*, **8**, 1908, (203-283, 285-370). [17 dc].

14292

Gennevaux v. Roman.

Gentil, Louis. Notice sur l'esquisse géologique du Haut-Atlas occidental (Maroc). *Ann. géogr., Paris*, **16**, 1907, (70-78). [32 100 fa]. 14293

————— Itinéraires dans le Haut-Atlas marocain. *Géographie, Paris*, **18**, 1908, (177-200, av. 13 fig. et 1 carte géol.). [98 100 fa]. 14294

————— Principaux résultats d'une mission au Maroc (1907). Paris, *Bul. soc. géol., (sér. 4)*, **8**, 1908, (8-10). [100 fa]. 14295

————— Constitution géologique du Djebel Siroua (Anti-Atlas marocain). Paris, *Bul. soc. géol., (sér. 4)*, **8**, 1908, (29-30). [06 100 fa]. 14296

————— L'origine des terres fertiles du Maroc occidental. Paris, *Bul. soc. géol., (sér. 4)*, **8**, 1908, (31-33). [96 fa]. 14297

————— Esquisse géologique du massif des Beni-Snassen. Paris, *Bul. soc. géol., (sér. 4)*, **8**, 1908, (391-417). [100 fa]. 14298

————— Sur le volcan de Sirona (Anti-Atlas marocain). Paris, *C. R. Acad. sci.*, **146**, 1908, (185-187). [06 fa]. 14299

————— De l'origine des terres fertiles du Maroc occidental. Paris, *C. R. Acad. sci.*, **146**, 1908, (243-245). [26 96 fa]. 14300

————— Recherches stratigraphiques sur le Maroc occidental. Paris, *C. R. Acad. sci.*, **146**, 1908, (427-429); Paris, *Bul. soc. géol., (sér. 4)*, **8**, 1908, (65-66). [55 70 75 fa]. 14301

————— Sur la tectonique du littoral de la frontière algéro-marocaine. Paris, *C. R. Acad. sci.*, **146**, 1908, (712-715). [29 fa]. 14302

————— Sur la constitution géologique du massif de Beni-Snassen

- (Maroc). Paris. C. R. Acad. sci., 146, 1908, (1344-1346) [100 *fa*]. 14303
- Gentil, Louis.** Étude géologique du bassin de la Tafna. Bulletin du Service de la Carte géologique de l'Algérie, 2^e série (stratigraphie; descriptions régionales), n^o 4. Alger (Jourdan), 1903, (425 + 1, av. fig. et 4 pl.). 25 cm. [100 *fa*]. 14304
- George, R[ussell] D.** Polished pebbles. Science, New York, N.Y., (N. Ser.), 25, 1907, (626-627). [13 17]. 14305
- Gerard, L.** Sur une méthode d'analyse rapide des eaux alimentaires. Bruxelles, Bull. Soc. géol., 21, (mém. 225-238, 19 fig.). [16]. 14306
- Gerland, Georg.** Der Ausbruch der Montagne Pelée auf Martinique. D. Rdsch., Berlin, 112, 1902, (425-439). [06 *hc*]. 14307
- Das seismische Verhalten des Atlantischen und des Pazifischen Ozeans. Vortrag... Beitr. Geophysik, Leipzig, 9, 1908, (559-571). [07]. 14308
- Gessert, Ferdinand.** Unterschiede des Bodens in Steppen verschiedener Klimate. Natw. Wochenschr., Jena, 22, 1907, (705-707). [13 14 96]. 14309
- Ghisleri, A.** Le grandi cascate dell'Iguazu. Bergamo, "Emporium," No. 152, 1907. [17 *hh*]. 14310
- Giattini, Giovanni Battista.** Osservazioni geologiche sopra i terreni terziari di San Valentino (Chieti) e sopra i loro giacimenti di bitume. Giorn. geol. prat., Perugia, 5, 1907, (169-197, con tav.). [80 *dh*]. 14311
- Gibbs, J. Willard.** Certain suggestions by J. Willard Gibbs on geophysical research. [With introductory note by Carl Barus.] Amer. J. Sci., New Haven, Conn., (Ser. 4), 21, 1906, (461-462). [0000 37]. 14312
- Gidley, James Williams.** Notes on a collection of fossil mammals from Virgin Valley, Nevada. Berkeley, Univ. Cal. Pub. Bull. Dept. Geol., 5, 1908, (235-242, with text fig.). [90 *gi*]. 14313
- Gignoux, M.** Définition stratigraphique de l'étage sicilien. Paris, C. R. Acad. sci., 147, 1908, (1497-1500). [95 *dh*]. 14314
- Gilbert, G[rove] K[arl].** Israel Cook Russell, 1852-1906. J. Geol., Chicago, Ill., 14, 1906, (663-667, with portr.). [0010]. 14315
- Crescentic gouges on glaciated surfaces. Rochester, N.Y., Bull. Geol. Soc. Amer., 17, 1906, (303-316, with pl., text fig.). [21]. 14316
- Moulin work under glaciers. Rochester, N.Y., Bull. Geol. Soc. Amer., 17, 1906, (317-320, with pl.). [21]. 14317
- Gravitational assemblage in granite. Rochester, N.Y., Bull. Geol. Soc. Amer., 17, 1906, (321-328, with pl., text fig.). [30]. 14318
- Evolution of Niagara falls. [Review of "The Falls of Niagara" . . . by J. W. W. Spencer.] Science, New York, N.Y., (N. Ser.), 28, 1908, (148-151). [17 *gg*]. 14319
- **Humphrey, Richard Lewis, Sewell, John Stephen and Soule, Frank.** The San Francisco earthquake and fire of April 18, 1906, and their effects on structures and structural materials. With preface by Joseph Austin Holmes. Washington, D.C., Dept. Int., Bull. U. S. Geol. Surv. No. 324, 1907, (i-xii + 1-170, with pl., maps). [07 *gi*]. 14320
- Giorgi (De), Cosimo.** L'acquedotto leccese. Poche parole dette nel giorno dell'apertura (28 agosto 1906). Lecce, Economista pugliese, 3, 1906, (estr. dal No. 37). 24 cm. [17 *dh*]. 14321
- Girardin, Paul.** La débâcle de Charmail aux Fourneaux, dite "Eboulement de Modane," 23 juillet 1906. Géographie, Paris, 14, 1906, (143-152, av. fig.). [16 *df*]. 14322
- Girardot.** Paléontostatique jurassique de la Franche-Comté méridionale. Besançon, Mém. soc. émul., (sér. 2), 1, 1906 [1907], (141-146). [0070 70 *df*]. 14323
- Matériaux pour l'histoire des premières recherches de géologie en Franche-Comté. Besançon, Mém. soc. émul., (sér. 2), 1, 1906 [1907], (196-234). [0010 70 *df*]. 14324
- Girasoli, Domenico.** Analisi delle ceneri emesse nella eruzione vesuviana dell'aprile 1906. Napoli, Atti Ist. incoragg. Sc. nat., (Ser. 6), 1907, (239-243). [06 *dh*]. 14325

- Girty, George H[erbert].** The Guadalupian fauna. Washington, D.C., Dept. Int., U. S. Geol. Surv. Prof. Papr. No. 58, 1908, (1-649, with pl.). [55 *gi*]. 14326
- Giuria, Emanuele.** I laghi di Altovole e di Nemi. Le acque dei due emissari adoperate per le industrie. Progetto. Roma (Officina poligr. ital.), 1904, (1-11, con tav.). [17 *dh*]. 14327
- Glangeaud, Ph[ilippe].** Une chaîne volcanique miocène à l'ouest de la chaîne des Puys. Paris, Bul. soc. géol., (sér. 4), 6, 1906, (238-240). [06 90 *df*]. 14328
- Les chaînes volcaniques du Puy-de-Dôme. La chaîne des Puys et la petite chaîne des Puys. Paris, Bul. soc. géol., (sér. 4), 7, 1907, (25-28, 48-50). [06 32 *df*]. 14329
- Sur la continuité des phénomènes orogéniques dans une partie du Massif central aux époques oligocène et miocène et leurs relations avec les phénomènes volcaniques et hydrologiques. Paris, Bul. soc. géol., (sér. 4), 8, 1908, (272-274). [06 32 80 *df*]. 14330
- Sur l'extension des dépressions oligocènes dans une partie du Massif central et leur rôle hydrologique. Paris, C. R. Acad. sci., 146, 1908, (432-434). [85 *df*]. 14331
- Les éruptions pliocènes et pléistocènes de la Limagne. Paris, C. R. Acad. sci., 146, 1908, (659-661). [06 90 95 *df*]. 14332
- Glenn, L[eonidas] C[halmers].** The university training of engineers in economic geology. Econ. Geol., Lancaster, Pa., 1, 1906, (476-479). [0050]. 14333
- [**Glinka, K. D.**] Глинка, К. Д. Къ вопросу о минералогическомъ составѣ почвъ и методахъ его изслѣдованія. [Sur la nature minéralogique des sols et sur les méthodes de son étude.] Pédologie, St. Peterburg, 1908, (17-25). [96]. 14334
- Предварительный отчетъ объ организаціи и исполненіи работъ по изслѣдованію почвъ Азіатской Россіи въ 1908 году. [Vorläufiger Bericht über die Organisation und die Resultate der Bodenuntersuchungen im Asiatischen Russland im Jahre 1908.] St. Peterburg, 1908, (1-80, mit 33 Taf.). 27 cm. [96 *ea*]. 14335
- Gnecchi, A.** "I campanili delle granate" nel gruppo dell'Adamello. Torino, Riv. mens. Club alpino, 25, 1907, (97-101, con 3 fig.). [12 *dh*]. 14336
- Gnesotto, T. v. Magrini, G. P.**
- Gnirs, Anton.** Beobachtungen über den Fortschritt einer säkularen Niveauschwankung des Meeres während der letzten zwei Jahrtausende. JahrBer. k.u. k. Marine-Unterrealschule in Pola, 8, 1906-07, (3-23). [08]. 14337
- Goebel, Ferdinand.** Flächner oder Kanter? Centralbl. Min., Stuttgart, 1908, (17-19). [0070 13 21]. 14338
- Ueber ein neuentdecktes Torflager bei Hamburg. (Vorl. Mitt.) Zs. Min., Stuttgart, 2, 1908, (41-42). [95 *dc*]. 14339
- Die Pendulationstheorie im Lichte der Geologie und Paläontologie. Zs. Min., Stuttgart, 2, 1908, (78-83, 109-112, 129-136, 164-168). [01]. 14340
- Ein Besuch der Attahöhle bei Attendorn. Zs. Min., Stuttgart, 2, 1908, (244-246). [16 *dc*]. 14341
- Goeje, C. H. de.** Verslag der Toemockhoemac expeditie. [Bericht über die Tumuc-Humac-Expedition.] Amsterdam, Tijdschr. K. Ned. Aadr. Gen., (Ser. 2), 25, 1908, (945-1169, mit 3 Beilagen, Taf. u. Karte 1: 200000). [100 *hd*]. 14342
- Görgey, R. v. Cornu, F.**
- Götz, W[ilhelm].** Das Klima am Beginn der neolithischen Zeit. Verh. D. Geogr. Tag, Berlin, 16, 1907, (248-261). [95]. 14343
- Götzinger, Gustav.** Revision einiger Gletschermarken in der Ortlergruppe im Jahre 1905. Zs. Gletscherk., Berlin, 2, 1907, (63-65). (21 *dii*). 14344
- Goffart, J.** Fossiles dans le Rhénan de la vallée du Hoyoux. Liège, Ann. Soc. géol. Belgique, 34, 1906-1907, (bull. 49-50). [55 *dd*]. 14345
- Promenade géologique dans la vallée du Hoyoux. Notes de vulgarisation. Bul. nat. hutois, Huy, 1907, (48-67). [45 100 *dd*]. 14346
- Goldthwait, James Walter.** Correlation of the raised beaches on the west side of Lake Michigan. J. Geol., Chicago, Ill., 14, 1906, (411-424, with map, text fig., diagr.). [08 *gg*]. 14347
- A reconstruction of water planes of the extinct glacial lakes in the

- Lake Michigan basin. *J. Geol.*, Chicago, Ill., **16**, 1908, (459-476, with pl., maps, diags.). [08 17 *ge*]. 14348
- Gologórski**, Tadeusz. Michał. Badanie mocy ziemi przy zgniataniu (z 5 tablicami). [Sur la détermination de la résistance du sol à l'écrasement]. *Rocz. roln.*, Kraków, **2**, 1906, (427-467). [96]. 14349
- Gollar**, M. Die Binghöhle bei Streitberg. Bayerland, München, **19**, 1908, (376-379, 390-391, 402-404). [16 *de*]. 14350
- [**Golubiatnikov**, D.] Голубятниковъ, Д. Геологическое строение Библибатскихъ участковъ Московско-Волжскаго нефтенпромышленнаго общества. [Sur la géologie des terrains naphtifères de la Société Moskovsko-Volžsky à Bibi-Eibat.] *St. Peterburg, Bull. Com. géol.*, **26**, 1907, (Pr. verb. 216-220). [100 *dbd*]. 14351
- Святой островъ (Бакинскій губерніи). [Die Insel Swjatoi (Gouvernement Baku).] *St. Peterburg, Mém. Com. géolog. n. ser.*, **28**, 1908, (1-29 deutsch. Rés. 30-39, mit 3 Taf. u. 1 Karte). [98 100 *dbd*]. 14352
- Gordon**, C[harles] H[enry]. Mississippian (Lower Carboniferous) formations in the Rio Grande valley, New Mexico. *Amer. J. Sci.*, New Haven, Conn., (Ser. 4), **24**, 1907, (58-64, with text fig.). [55 *gi*]. 14353
- Notes on the Pennsylvanian formations in the Rio Grande valley, New Mexico. *J. Geol.*, Chicago, Ill., **15**, 1907, (805-816, with map, diags.). [55 *gi*]. 14354
- and **Graton**, L. C. Lower Palaeozoic formations in New Mexico. *Amer. J. Sci.*, New Haven, Conn., (Ser. 4), **21**, 1906, (390-395). [50 *gi*]. 14355
- Gordon**, T. E. and **Dixon**, A. F. Deposits of unbroken marine shells at high levels in the Carraun peninsula, County Mayo. *Dublin, Sci. Proc. R. Soc.*, **11**, 1908, (325-327). [12 *de*]. 14356
- Curious water worn markings on rocks at Dooghbeg, C. Mayo. *Dublin, Sci. Proc. R. Soc.*, **11**, 1908, (328-330). [11 *de*]. 14357
- Gorjanovič-Kramberger**. Károly. El volt-e jegesedve a Zagrebi hegység és hogyan keletkezett a Zagrebi terasz? [War das Zagreber Gebirge vergletschert und wie ist die Zagreber Terasse entstanden?] *Földr. Közlem.*, Budapest, **36**, 1908, (87-97, A 33-46). [21 32 95 *dk*]. 14358
- Gorka**, Sándor. A jávai majomember geológiai kora. [Das geologische Alter des Affenmenschen von Java.] *Pötf. Term. Közl.*, Budapest, **40**, 1908, (71-72). [95 *eg*]. 14359
- Gortani**, Michele. Contribuzioni allo studio del Paleozoico carnico. 3. La fauna a *Climena* del Monte Primosio. *Bologna, Mem. Acc. sc.*, (ser. 6), **4**, 1907, (201-242, Tav. 6-7, estr. 1-44, con 2 tav.); *Palaeontographia Italica*, Pisa, **13**, 1907, (1-63, con 2 tav. e 2 fig.). [55 *dh*]. 14360
- Escursione supplementare [della Società geologica italiana] in Val di Cogne. *Roma, Boll. soc. geol. ital.*, **26**, 1907, (cxcii-cxciii). [100 *dh*]. 14361
- Relazione delle feste aldrovandiane a Bologna (12 e 13 giugno 1907). *Roma, Boll. soc. geol. ital.*, **26**, 1907, (ciii-cvii). [0010]. 14362
- Sopra l'esistenza del Devoniano inferiore fossilifero nel versante italiano delle Alpi Carniche. *Roma, Rend. Acc. Lincei*, (ser. 5), **16**, 1907, (1° sem. 108-110). [55 *dh*]. 14363
- Appunti geologici sulla alta valle del Tagliamento. *Milano (Atti Congr. natur. ital. Milano 15-19 sett. 1906)*, 1907, (187-194; estr. 1-10). [100 *dh*]. 14364
- Costituzione del suolo friulano. [*In*: L. e M. **Gortani**, *Flora friulana*, con speciale riguardo alla Carnia. 1.) *Udine*, 1905, (7-11). 25 cm. [96 *dh*]. 14365
- Gosselet**, G. Observations au sujet de quelques sondages aux environs d'Armentières. *Lille, Ann. soc. géol.*, **35**, 1904, (4-7). [31 39 *df*]. 14366
- Légende de la feuille de Montreuil avec notes d'excursions sur cette feuille et celle d'Arras. [Avec une Note (p. 31) sur les *Micraster* du Crétacé.] *Lille, Ann. soc. géol.*, **35**, 1906, (7-106). [100 *df*]. 14367
- Gosselet**, J. Observations sur un sondage fait à Blandecques près de Saint-Omer. *Lille, Ann. soc. géol.*, **35**, 1906, (2-4). [65 75 *df*]. 14368
- Nouvelles observations sur la sédimentation de la craie. *La*

- meule d'Auby et de Courcelles. Lille, Ann. soc. géol., **35**, 1906, (125-131). [12 75 *df*]. 14369
- Gosselet, J.** Les assises crétaciques et tertiaires dans les fosses et les sondages du nord de la France, région de Lille. Lille, Ann. soc. géol., **35**, 1906 [1907], (322-335). [75 85 *df*]. 14370
- et **Dollé, L.** L'enveloppe crétacique du Bas-Boulonnais. Lille, Ann. soc. géol., **36**, 1907, (169-202, av. 1 pl.). [75 *df*]. 14371
- Sur le terrain crétacique du Boulonnais et du pays de Lieques. Paris, Bul. soc. géol., (sér. 4), **7**, 1907, (506-511, av. fig.). [75 *df*]. 14372
- Gothan, W[alther].** Entwicklungsgeschichte eines Moores. Aus d. Natur, Stuttgart, **4**, 1908, (304-311, 344-348). [96]. 14373
- Zur Entstehung des Gagats. Berlin, SitzBer. Ak. Wiss. **1908**, (221-227). [09 26 70 *de*]. 14374
- Gould, C[harles] N[ewton] and Fisher, C. A.** The Dakota and Carboniferous clays of Nebraska. Annual Report Nebraska State Board of Agriculture Lincoln Neb. **1900**, 1901, (185-194, with text fig., illustr.). [55 75 *gi*]. 14375
- Gourguechon, G.** Sur l'interprétation tectonique des contacts anormaux du Djebel Ouenza (Algérie). Paris, Bul. soc. géol., (sér. 4), **8**, 1908, (46-54, av. fig.). [29 65 *fa*]. 14376
- Graber, H[ermann] V[eit].** Eisenreiche Kernkonkretionen aus dem Quadersandstein der nordböhmischen Kreideplatte. N. Jahrb. Min., Stuttgart, Beilagebd **25**, 1908, (467-492, m. 2 Taf.). [23 75 *dk*]. 14377
- Grablovitz, Giulio.** Linguella verticale registrante sul nerofumo. Beitr. Geophysik, Leipzig, ErgBd **1**, 1902, (404-407). [0090 07]. 14378
- Strumenti del R. Osservatorio Geodinamico di Casamicciola. Beitr. Geophysik, Leipzig, Ergbd **1**, 1902, (408-416). [0090 07]. 14379
- Vasca sismica. Beitr. Geophysik, Leipzig, ErgBd **1**, 1902, (417-421). [0090 07]. 14380
- Un ventennio di operosità in Ischia. Modena, Boll. soc. sismol. ital., **12**, 1907, (209-224). [07 *dh*]. 14381
- Graefe, Ed.** Ueber das Verhalten von Braunkohle gegenüber der Einwirkung von Licht und Luft. Braunkohle, Halle, **6**, 1908. (713-716). [14]. 14382
- Grassini, Riccardo.** Analisi chimica di acque e sali della Colonia Eritrea. Riv. fis. mat. sc. nat., Pavia, **15**, 1907, (47-59). [16 *fb*]. 14383
- Gratacap, L[ouis] P[o]pe.** A trip around Iceland. Pop. Sci. Mon., New York, N.Y., **71**, 1907, (289-302, 421-432, 560-567, with text fig.). **72**, 1908, (79-90, with text fig.). [100 *kd*]. 14384
- Graton, L. C. v. Gordon, C. H.**
- Gravier, Ch.** Sur les formations coralliennes de l'île San-Thomé (Golfe de Guinée). Bul. Muséum, Paris, **1907**, (543-544). [22 *lc*]. 14386
- Gravisi, G.** A proposito dell'epoca glaciale nel Corso. Alcune osservazioni sopra un foglio della carta militare austriaca. Alpi Giulie, Trieste, **12**, 1907, (estr. 1-10). [21 95 *dk*]. 14387
- Greely, A[dolphus] W[ashington].** Amundsen's expedition and the Northwest passage. The Century Magazine, New York, N.Y., **73**, 1907, (625-632, with map, illustr.). [0010]. 14388
- Gregory, Herbert Ernest.** Bibliography of the geology of Connecticut. Connecticut Geol. Nat. Hist. Surv. Bull., Hartford, No. **8**, 1907, (1-123). [0032 100 *gg*]. 14389
- Greindl, L.** L'Hermeton et le ruisseau de Jonquières. Etude de l'évolution d'un réseau hydrographique subséquent. Bruxelles, Ann. Soc. scient., **31**, 1906-1907 (mém. 135-143, 3 fig. et 1 carte.) [17 *dd*]. 14390
- Compte rendu sommaire de la Session extraordinaire aux Siebengebirge et dans l'Eifel. Bruxelles, Bul. Soc. géol., **21**, 1907 (Pr. verb. 313-325, av. pl.). [100 *dc*]. 14391
- Gretschel.** Ueber die Wirkungen des diesjährigen Hochwassers im Gebiete der Neisse und der Landecker Biele. Kulturtechniker, Breslau, **11**, 1908, (75-82, mit 1 Taf. u. 1 Karte). [17 *dc*]. 14392
- Griesbach, Carl Ludolph v. Hoernes, R.**

- Griswold, William** [Tudor] and **Munn, M. J.** Geology of oil and gas fields in Steubenville, Burgettstown, and Claysville quadrangles, Ohio, West Virginia and Pennsylvania. Washington, D.C., Dept. Int., Bull. U. S. Geol. Surv. No. 318, 1907, (1-196, with tables pl., maps.). [39 100 *df*]. 14393
- Grönwall, K. A.** En Boring paa Samsø og nogle deraf følgende Slutninger om Danmarks ældre Tertiær. [A boring on Samsø and conclusions drawn therefrom concerning the older Tertiary in Denmark.] Kjøbenhavn, Medd. Geol., 14, 1908, (134-148). [85 *da*]. 14394
- & **Harder, Poul.** Paleocæn ved Rugaard i Jylland og dets Fauna. [Paleocene at Rugaard in Jutland and its fauna.] Kjøbenhavn, Danm. Geol. Unders., (Ser. 2), 18, 1907, (1-102, with 1 pl., 1 map and French summary). [85 *da*]. 14395
- Grosse, Emil.** Petrographische Untersuchung jüngerer Ergussgesteine Mittelitaliens. Diss. Berlin (Druck v. E. Mittler & S.), 1908, (107). 23 cm. [24 *dh*]. 14396
- Grosser, Paul.** Vulkanologische Reiseskizzen von den Hawaii-Inseln. Kilauea. Haleakala. Gaea, Leipzig, 44, 1908, (7-17). [06 *nd*]. 14397
- **Albert Bruns** Untersuchungen auf vulkanchemischem Gebiet. Himmel u. Erde, Berlin, 20, 1908, (502-520). [06 24]. 14398
- Grossouvre, A. de.** Sur les sables granitiques des environs de Rouen. Paris, Bul. soc. géol., (sér. 4), 8, 1908, (66-67). [12 90 *df*]. 14399
- Sur les sables granitiques du Bassin de Paris. Paris, Bul. soc. géol., (sér. 4), 8, 1908, (136). [12 90 *df*]. 14400
- Sur l'âge des calcaires de Contes-les-Pins (Alpes-Maritimes). Paris, Bul. soc. géol., (sér. 4), 8, 1908, (310-315). [75 *df*]. 14401
- Grünput, L[eo] v. Hintz, E.**
- Grützner, Konrad Erich.** Beiträge zur Petrographie des westlichen Kleinasiens. Diss. Leipzig. Weida i. Th. (Druck v. Thomas & Hubert), 1908, (82). 23 cm. [24 39 100 *ef*]. 14402
- Grupe, O[skar].** Ueber glaziale und präglaziale Bildungen im nordwestlichen Vorlande des Harzes. Berlin, Jahrb. geol. Landesanst., 28, 1907 [1908], (507-528). [95 *de*]. 14403
- Die Zechsteinvorkommen im mittleren Weser-Leine-Gebiet und ihre Beziehung zum südhanoverschen Zechsteinsalzlager. Berlin, Jahrb. geol. Landesanst., 29, 1908, I, (39-57). [55 *de*]. 14404
- Die Brücher des Sollings, ihre geologische Beschaffenheit und Entstehung. Zs. Forstw., Berlin, 41, 1909, (3 14). [22 95 96 *de*]. 14405
- Guébbard, A.** Carte géologique détaillée d'une portion accidentée de la commune de Vence (Alpes-Maritimes). Paris, Bul. soc. géol., (sér. 4), 6, 1906, (179-185). [31 100 *df*]. 14406
- Günther, S[iegmund].** Die seismischen Verhältnisse Bayerns. Beitr. Geophysik, Leipzig, ErgBd 1, 1902, (138-143). [07 *de*]. 14407
- Die Entstehung der Lehre von der meteoritischen Bildung des Erdkörpers. München, SitzBer. Ak. Wiss., math.-phys. Kl., 38, 1908, (21 39). [0010 01]. 14408
- Zur Methodologie der Geophysik. Natw. Rdsch., Braunschweig, 23, 1908, (337-341). [01]. 14409
- Erdbrände und deren angebliche geophysische Konsequenzen. München, SitzBer. Ak. Wiss., math.-phys. Kl., 38, (1908), 1909, (123-139). [06 09]. 14410
- Gürich, G[eorg].** [Granit und Kontakterscheinungen, Blatt Jauer.] [*In*: Bericht über d. wiss. Ergebnisse d. geol. Aufnahmen i. d. J. 1903 u. 1904.] Berlin, Jahrb. geol. Landesanst., 25, (1904), 1907, (777-780). [34 *de*]. 14411
- Wie weit hat die nordische Vergletscherung der Eiszeit in Schlesien nach Süden gereicht? Schlesien, Kattowitz, 1, 1908, (198-201). [21 95 *de dk*]. 14412
- Guilbert, L.** Forêts immergées de la côte bretonne (baie de Saint-Brieuc). Paris, Bul. soc. géol., (sér. 4), 7, 1907, (511-513, av. fig.). [08 *df*]. 14413

Guild, F. N. Notes on some eruptive rocks in Mexico. Amer. J. Sci., New Haven, Conn., (Ser. 4), **22**, 1906, (159-175, with illustr., text fig.). [06 24 *gl*]. 14414

Guillemin. Ergebnisse geologischer Forschung im deutschen Schutzgebiet Kamerun. Vorläufige Mitteilung. Mitt. D. Schutzgeb., Berlin, **21**, 1908, (14-35). [100 *fd*]. 14415

Guzzanti, C. L'Osservatorio di Mineo. Beitr. Geophysik, Leipzig, ErgBd **1**, 1902, (435-439, mit 2 Taf.). [0060 07]. 14416

Haack, Wilhelm. Der Teutoburger Wald südlich von Osnabrück. Diss. Göttingen. Berlin (Druck v. A. W. Schade), 1908, (79). 26 cm. [100 *dc*]. 14417

Haas, Hippolyt. Zur Geographie und Geologie Canadas und des arktischen Archipels von Nordamerika. Petermanns geogr. Mitt., Gotha, **54**, 1908, (123-137, mit 1 Karte). [100 *gb kc*]. 14418

Habets, A. Discours prononcé aux funérailles de M. H. Forir, secrétaire général. Liège, Ann. Soc. géol. Belgique, **34**, 1906-1907, (bul. 139-140). [0010]. 14419

———— Les creusements de puits en morts-terrains aquifères dans les mines de sels potassiques de l'Allemagne du Nord. Rev. univ. Mines, Liège, (sér. 4), **20**, 1907, (183-208). [16 *dc*]. 14420

Hadley, Arthur T[winning]. [Pioneers of science in America.] James Dwight Dana. [Address delivered at American museum of natural history, New York City, Dec. 29, 1907.] Pop. Sci. Mon., New York, N.Y., **70**, 1907, (306-308, with portr.). [0010]. 14421

Häberle, D[aniel]. Zu den angeblichen Höhlenfunden im Westrich. Pfälz. Heimatk., Kaiserslautern, **3**, 1907, (129-132). [16 95 *dc*]. 14422

———— Die geologische Literatur der Rheinpfalz vor 1820 und nach 1880 bis zum Jahre 1907 einschliesslich; chronologisch geordnet, nebst Nachträgen und Ergänzungen zu dem von A. Leppla herausgegebenen Literatur-Verzeichnis von 1820-1880 im XL-XLII. Jahresbericht der Pollichia für 1884 S. 12-53. Mit Autoren-, Orts- und Sachregister. Dürkheim, Mitt. Pollichia,

No. **23** = Jg **64**, (1907), 1908, (1-163). [0032]. 14423

Häberle, D[aniel]. Paläontologische Untersuchung triadischer Gastropoden aus dem Gebiet von Predazzo. Heideberg, Verh. nathist. Ver., **9**, 1908, (247-631, mit 5 Taf.). [65 *dk*]. 14424

———— Dünen in der Westpfalz. Pfälz. Heimatk., Kaiserslautern, **4**, 1908, No. 2, (23-24). [13 *dc*]. 14425

Hähnel, O. Beitrag zur Frage der Kaolinbildung. J. prakt. Chem., Leipzig, (N.F.), **78**, 1908, (280-28). [14 96]. 14426

Häussler, Gustav. Beiträge zur Kenntnis der Stromlaufveränderungen der mittleren Elbe. Zs. Gewässerk., Dresden, **8**, 1907, (97-156, mit 2 Kart.). [17 *dc*]. 14427

Hahne, Hans und Wüst, Ewald. Die paläolithischen Fundschichten und Funde der Gegend von Weimar. (Vorl. Mitt.) Centralbl. Min., Stuttgart, **1908**, (197-210). [95 *dc*]. 14428

———— v. Windhausen, A.

Halaváts, Gyula. Szászsebes környékének geologiai alkotása. [Der geologische Bau der Umgebung von Szászsebes.] Magy. orv. és termv. nagygv. évk., Budapest, **34**, 1907, (261). [100 *dk*]. 14429

Halet, F. Le sondage de Meylegem. Bruxelles, Bul. Soc. géol., **21**, 1907, (Pr.-verb., 64-68). [39 *dd*]. 14430

———— Compte rendu sommaire de la Xe session du Congrès géologique international, tenue à Mexico en septembre 1906. Bruxelles, Bul. Soc. géol., **21**, 1907, (mém. 205-224, 1 fig.). [0020]. 14431

———— Coupes géologiques de quelques sondages profonds exécutés depuis 1900 sur le territoire des planchettes de Bruxelles, Uccle, Hal, Lennick-Saint-Quentin et Vilvorde. Bruxelles, Bul. Soc. géol., **21**, 1907, (mém. 483-500, av. 1 coupe). [39 *dd*]. 14432

———— Coupes géologiques de quelques puits nouveaux exécutés sur le territoire des planchettes de Termonde et d'Alost. Bruxelles, Bul. Soc. géol., **21**, 1907, (mém., 503-513). [39 *dd*]. 14433

———— Le puits artésien de l'Amidonnerie de Hamme-lez-Saint-Nicolas. Bruxelles, Bul. Soc. géol.,

- 21**, 1907, (mém. 517-528, av. 1 coupe). [39 *dd*]. 14434
- Hall, A. D.** Il suolo. Traduzione con note aggiunte di G. Colla. Piccola biblioteca di scienze moderne N° 102. Torino (Bocca), 1906, (1-200). 20 cm. L. 4. [96]. 14435
- et **Demolon, A.** Le sol en agriculture. Paris (Baillière), 1906, (432, av. fig.). 18 cm. 6 fr. [96]. 14436
- Hall, A. L.** The geology of the Haemertsburg gold-fields and the adjoining parts of Secoecoeniland east of the Lulu Mountains. Pretoria, Rep. Geol. Surv. Transv., 1907, [1908], (31-60, with 4 pl., map and 1 text fig.). [34 98 100 *fg*]. 14437
- On the south-western portion of the Rustenburg district between Tafelkop and Rustenburg. Pretoria, Rep. Geol. Surv. Transv., 1907, [1908], (61-72). [34 100 *fg*]. 14438
- The geology of the gold-bearing district of Blaauwbank west-north-west of Krugersdorp. Pretoria, Rep. Geol. Surv. Transv., 1907, [1908], (73-78, with 2 text fig.). [100 *fg*]. 14439
- On contact metamorphism in the Pretoria series of the Lydenburg and Zoutpansberg districts. Johannesburg, Trans. Geol. Soc. S. Africa, 11, 1908, (1-24, with 3 pls.). [34 *fg*]. 14440
- Note on contemporaneous igneous rocks in the Pretoria series of the Lydenburg and Rustenburg districts. Johannesburg, Trans. Geol. Soc. S. Africa, 11, 1908, (47-54). [40 *fg*]. 14441
- and **Humphrey, W. A.** Geological map of Rustenburg and the surrounding district (Sheet 4). Geol. Surv. Transvaal, 1908. [98 *fg*] 14442
- Hallet, H.** Discours prononcé aux funérailles de M. H. Forir, secrétaire général. Liège, Ann. Soc. géol., 34, 1906-1907, (bul. 132-134). [0010]. 14443
- Hamelin et Morin.** Sur un nouveau gîte fossilifère stampien à Darvault près Nemours (Seine-et-Marne). Bul. Muséum, Paris, 1908, (75-98). [85 *df*]. 14444
- Hamelin, L. v. Courty, G.** **Hammer, E[rnst].** Dauernde Verschiebungen von Punkten der Erdoberfläche infolge des kalifornischen Erdbebens von 1906. Petermanns geogr. Mitt., Gotha, 54, 1908, (259-261). [07 *gi*]. 14445
- Handmann, R.** Zur Kenntnis der pontischen Ablagerungen bei Leobersdorf im Tertiärbecken von Wien. Zs. Min., Stuttgart, 2, 1908, (232-234). [80 *dk*]. 14446
- Hankar-Urban, A.** Mouvements spontanés dans les mines et carrières. Bruxelles, Bull. Soc. géol., 21, 1907, (Pr.-verb. 23-24); [deuxième note] t.c. (mém. 21-42, 3 fig.). [31]. 14447
- Le tunnel de Braine-le-Comte et ses sables bouillants. Bruxelles, Bul. Soc. géol., 21, 1907, (Pr.-verb. 68-69, mém. 109-132, 4 fig., 1 photo.). [16 *dd*]. 14448
- Contribution à l'étude de la porphyrite de Quenast. Sur l'altération superficielle de la porphyrite. Bruxelles, Bul. Soc. géol., 21, 1907, (Pr.-verb. 270-279). [34 *dd*]. 14449
- Harboe, E. G.** Das Erdbeben von Belluno am 29. Juni 1873. Beitr. Geophysik, Leipzig, 9, 1908, (96-104, mit 1 Taf.). [07 *dh*]. 14450
- Das Erdbeben von Charleston am 31. August 1886. Beitr. Geophysik, Leipzig, 9, 1908, (105-110, mit 1 Taf.). [07 *gh*]. 14451
- Harder, E. C. v. Leith, C. K.** **Harder, Poul.** En østjyds Israndslinie og dens Indflydelse paa Vandløbene. [An ice margin in Eastern Jutland and its influence on the water courses.] Dr. Disp. Kjøbenhavn, 1908, (1-227, with 21 pls. and 3 maps). [21 *da*]. 14452
- v. Grönwall, K. A. **Hardy, M.** Géographie et Géotechnique. Géographie, Paris, 14, 1906, (159-180). [29]. 14453
- Harlay, V.** Essai sur quelques bois fossiles du Sinémurien. Charleville, Bul. soc. hist. nat., 8, 1901, (37-48). [70 *df*]. 14454
- Harlé, Edouard.** Faune quaternaire de Saint-Sébastien et de Santander (Espagne). Paris, Bul. soc. géol., (sér. 4), 8, 1908, (82-83, 300-302). [95 *dg*]. 14455

Harms, H[einrich]. Erdkunde in entwickelnder, anschaulicher Darstellung. Bd 2: Länderkunde von Europa einschliesslich Völker- und Wirtschaftskunde. Leipzig (List u. von Bressendorf). 1908. (XVI + 500). 23 cm. Geb. 5 M. [0039 100 *df*].

14456

Harris, G[ilbert] D[ennison]. The Helderberg invasion of the Manlius. *Bulletins of American Paleontology*, Cornell University, Ithaca, N.Y., **4**, 1904, (51-77, with pl., map); paged also as *Bull.* **19**, (1-27). [50 *gg*].

14457

————— Eocene outcrops in central Georgia. *Bulletins of American Paleontology*, Cornell University, Ithaca, N.Y., **4**, (Bull. **16**), 1902, (1-7). [85 *gh*].

14458

————— Note on the "Lafayette beds" of Louisiana. *Science*, New York, N.Y., (N. Ser.), **27**, 1908, (351). [90 *gi*].

14459

Hartmann, Fritz. Die fossile Flora von Ingramsdorf. Diss. Breslau (Druck v. Grass, Barth & Co.), 1907, (38). 22 cm. [95 *dc*].

14460

Hartmann, R. Wādi Fāra. *Globus*, Braunschweig, **93**, 1908, (205-208). [100 *ei*].

14461

Hartnagel, C. A. Geologic map of the Rochester and Ontario beach quadrangles. Albany, N.Y., St. Educ. Dept. Mus. Bull. No. **114**, 1907, (5-35, with ²diagr., map in folder). [50 98 100 *gg*].

14462

————— Stratigraphic relations of the Oneida conglomerate. Albany, N.Y., St. Educ. Dept. Mus. Bull. No. **107**, 1907, (29-38, with pl.). [45 *gg*].

14463

————— Upper Siluric and Lower Devonic formations of the Skunne-munk mountain region. Albany, N.Y., St. Educ. Dept. Mus. Bull. No. **107**, 1907, (39-54, with map, pl.). [50 55 *gg*].

14464

————— v. Newland, D. H.

Hartzell, J[oseph] C[ulver]. Conditions of fossilization. *J. Geol.*, Chicago, Ill., **14**, 1906, (269-289, with tabs., text fig.). [30].

14465

Hasebrink, Alfred. Die Kreidebildungen im Teutoburger Wald bei Lengerich in Westfalen. Bonn, Verh.

nathist. Ver., **64**, (1907), 1908, (247-268, mit 1 Taf.). [75 *dc*].

14466

Hassert, M. u. Thorbecke, F. Berichte über die landeskundliche Expedition in Kamerun. *Mitt. D. Schutzgeb.*, Berlin, **21**, 1908, (157-162). [100 *fd*].

14467

Haug, Émile. Sur les relations tectoniques et stratigraphiques de la Sicile et de la Tunisie. Paris, *Bul. soc. géol.*, (sér. 4), **6**, 1906, [1907], (355-356). [29 *dh fa*].

14468

————— Les nappes de charriage des Alpes calcaires septentrionales. Paris, *Bul. soc. géol.*, (sér. 4), **6**, 1906, [1907], (359-422, av. pl.). [31 *di*].

14469

————— Sur les nappes de charriage du Salzkammergut (environs d'Ischl et d'Ausse). Paris, *C. R. Acad. sci.*, **147**, 1908, (1428-1431). [31 *dk*].

14470

————— *Traité de Géologie. I. Les phénomènes géologiques.* Paris (A. Colin), 1907, (546, av. 195 fig. et cartes 71 pls. de reproductions photographiques). 25 cm. 12 fr. 50. [0030].

14471

————— et **Kilian, Wilfrid.** Notice explicative de la feuille de Gap. *Ann. Univ. Grenoble*, Paris, **18**, 1906, (169-188). [100 *df*].

14472

Haupt, Gustav. Beiträge zur Kenntnis der Oberflächengestalt des Samlandes und seines Gewässernetzes. Königsberg, *Schr. physik. Ges.*, **48**, (1907), 1908, (251-340, mit 1 Karte). [17 *dc*].

14473

Haupt, Oskar. Beiträge zur Fauna des oberen Malm und der unteren Kreide in der argentinischen Cordillere. (Beiträge zur Geologie und Paläontologie von Südamerika. Hrg. v. G. Steinmann. 2.) *N. Jahrb. Min.*, Stuttgart, Beilagebd. **23**, 1907, (187-236, mit 4 Taf.). [70 75 *hi*].

14474

Hauptmann, Ludmil und Heritsch, Franz. Die eiszeitliche Vergletschung der Bösensteingruppe in den Niederen Tanern. Wien, *SitzBer. Ak. Wiss.*, **117**, 1908, Abt. I., (405-437, mit 1 Karte). [21 *dk*].

14475

[**Haushofer, Max.**] Wie sich Max Haushofer die vorgeschichtliche Zeit für das Inntal dachte. *Bayer. Inn. Oberland, Rosenheim*, **6**, 1907, (62-68). [95 *dc*].

14476

- Haworth, Erasmus and Bennett, John.** The nomenclature of Kansas coal-measures employed by the Kansas state geological survey. Topeka, Trans. Kan. Acad. Sci., **21**, Pt. 1, 1908, (71-85). [0070]. 14477
- v. Schrader, F. C.
- Hayford, John F[illmore].** The earth, a failing structure. [Address of the retiring President.] Washington, D.C., Bull. Phil. Soc., **15**, 1907, (57-74). [05]. 14478
- Hecker, O.** 1. Perioden und Form regelmässiger Berichterstattung der Stationen an die Centralstelle. 2. Art der Bearbeitung und Veröffentlichung des Gesamtverlaufs einzelner Erdbeben. Beitr. Geophysik, Leipzig, ErgBd **1**, 1902, (172-175). [0060 07]. 14479
- Heim, A[ibert].** Der Bau der Alpen. Umschau, Frankfurt a. M., **12**, 1908, (788-793). [32 dii]. 14480
- Ueber den Deckenbau der Alpen. Verh. Ges. D. Natf., Leipzig, **80** (1908), Tl I, 1909, (79-94). [31 32 100 dii]. 14481
- Heinrich, R[einh].** Mergel und Mergeln. Beschreibung der Wirkungen und Anleitung zur zweckmässigen Anwendung von Mergel und Düngkalk. 2. Aufl. . . . Preisschrift. Berlin (P. Parey), 1908, (IV + 66). 23 cm. 1,20 M. [96]. 14482
- Heise, F. und Herbst, F.** Lehrbuch der Bergbaukunde mit besonderer Berücksichtigung des Steinkohlenbergbaus. Bd 1. Berlin (J. Springer), 1908, (XIX + 604). 24 cm. Geb. II M. [0030]. 14483
- Helbronner, Paul.** Sixième campagne géodésique dans les hautes régions des Alpes françaises. Paris, C. R. Acad. sci., **147**, 1908, (568-570). [80 df]. 14484
- Helmert, F. R[obert].** Pflichten der Centralstelle [für Erdbebenforschung]. Beitr. Geophysik, Leipzig, ErgBd **1**, 1902, (170-171). [0060 07]. 14485
- Henderson, Junius.** Arapahoe glacier in 1905. J. Geol., Chicago, Ill., **13**, 1905, (556). [21 gi]. 14486
- The sandstone of Fossil Ridge in northern Colorado and its fauna. Boulder, Univ. Colo. Stud. **5**, 1908, (179-192, with pl., text fig.). [75 gi]. 14487
- Henderson, Junius.** The Red Beds of northern Colorado. J. Geol., Chicago, Ill., **16**, 1908, (491-492). [39 55 gi]. 14488
- Hennicke, O.** Eine Reise durch das französische Zentralmassiv. D. geogr. Bl., Bremen, **31**, 1908, (117-138). [32 100 df]. 14489
- Hennig, Edw.** Ein neuer Fundort von *Paludina diluviana*. Berlin, Monatsber. D. Geol. Ges., **1908**, (342-347). [95 dc]. 14490
- Die Tektonik der Alpen. (Sammelreferat.) [Ein Beitrag zur Entwicklungsgeschichte geologischer Anschauungen.] Natw. Wochenschr., Jena, **23**, 1908, (353-358, 369-377). [32 dii]. 14491
- Henniger, Karl Anton.** Lehrbuch der Chemie und Mineralogie mit Einschluss der Elemente der Geologie. Nach methodischen Grundsätzen für den Unterricht an höheren Lehranstalten bearb. 3., verb. Aufl. Stuttgart u. Berlin (F. Grub), 1907, (VIII + 412, mit 1 Taf.). 23 cm. Geb. 4.20 M. [0030]. 14492
- Henning, Karl L.** Die geologische Landesdurchforschung der Vereinigten Staaten von Nordamerika während der letzten Jahrzehnte. Globus, Braunschweig, **94**, 1908, (341-346). [0010]. 14493
- Hepites, St.** Rapport sur l'activité et les travaux sismiques de Roumanie. Beitr. Geophysik, Leipzig, ErgBd **1**, 1902, (193-194). [07]. 14494
- Hepner, A. v. Pfeiffer, Theodor.**
- Herbst, F. v. Heise, F.**
- Heritsch, Franz.** Geologische Studien in der „Grauwackenzone“ der nordöstlichen Alpen. I. Die geologischen Verhältnisse der Umgebung von Hohentauern. Wien, SitzBer. Ak. Wiss., **116**, 1907, Abth. I, (1717-1738, mit 4 Taf.). [32 100 dk]. 14495
- Spuren einer permischen Vereisung der Alpen. Zs. Gletscherk., Berlin, **2**, 1907, (146-148). [21 55 dii]. 14496
- v. Hauptmann, L.
- Herman, Ottó.** A borsodi-Bük-kösembere. [Über den Urmenschen

des Komitates Borsod.] Termt. Közl., Budapest, **40**, 1908, (545-564, mit 5 Taf. u. 7 Textfig.). [95 dk]. 14497

Hermann, Paul. Beitrag zur Geologie von Deutsch-Südwestafrika. Berlin, Monatsber. D. geol. Ges., **1908**, (259-270). [100 fg]. 14498

Hermann, Rudolf. Die östliche Randverwerfung des fränkischen Jura. Ein neuer Beitrag zur Kenntnis ihres Verlaufes und ihres Alters. Berlin, Zs. D. geol. Ges., **60**, 1908, (1-62, mit 2 Taf.). [29 70 dc]. 14499

Herneck, Eduard. Die Reliefplastik des böhmischen Stiftsgebirges. JahrBer. d. k. k. Staats-Obergymnasiums in Brüx, **1905-6**, (7-14). [32 dk]. 14500

Hermann, F. Wichtige neue Fossilfunde bei Marburg. Marburg, SitzBer. Ges. Natw., **1908**, 1909, (122-123). [50 dc]. 14501

Hershey, Oscar H. Some western Klamath stratigraphy. Amer. J. Sci. New Haven, Conn., (Ser. 4), **21**, 1906, (58-66). [55 gi]. 14502

Hess, Frank L. What is a fissure vein? Econ. Geol., Lancaster, Pa., **1**, 1906, (700-702). [0070 31]. 14503
 ——— v. Prindle, L[ouis] M[arcus].

Hess, Hans. Alte Talböden im Rhongebiet. Zs. Gletscherk., Berlin, **2**, 1908, (321-361, mit 1 Karte und 2 Tab.). [21 di]. 14504

Hess von Wichdorff, Hans. Ueber das Vorkommen von Alunit-ähnlichen Kaolinitknollen im Oberoligocän von Leipzig. Berlin, Jahrb. geol. Landesanst., **28**, 1907-1908, (537-543). [85 dc]. 14505

——— Zur Kenntnis der alluvialen Kalklager in den Mooren Preussens, insbesondere der grossen Moorkalklager bei Daber in Pommern. Zs. prakt. Geol., Berlin, **16**, 1908, (329-339, mit 1 Taf.). [95 dc]. 14506

Hettner, Alfred. Zur Geologie der columbianischen Zentralkordillere. Centralbl. Min., Stuttgart, **1908**, (195). [32 100 hm]. 14507

Heurteau, Ch. E. Note sur le minerai de fer silurien de Basse-Normandie. Ann. mines, Paris, (sér. 10), **11**, 1907, (613-668, av. 3 pl.). [50 df]. 14508

Heyer, Walter. Der Bohlen bei Saalfeld. Zs. Min., Stuttgart, **2**, 1908, (83-84). [100 dc]. 14509

——— Das Stassfurter Kalilager. Zs. Min., Stuttgart, **2**, 1908, (241-244). [55 dc]. 14510

——— Taubach. Zs. Min., Stuttgart, **2**, 1908, (246-248). [95 100 dc]. 14511

——— Schieferung und Schichtung. Zs. Min., Stuttgart, **2**, 1908, (271-273). [30 31]. 14512

Hibsch, J[osef] E[manuel]. Ueber den Aufbau des böhmischen Mittelgebirges. Berlin, Monatsber. D. geol. Ges., **1908**, (195-201). [06 32 100 dk]. 14513

Hilber, V[inc.]. Bildungszeiten der Fluss-Baustufen. Geogr. Anz., Gotha, **9**, 1908, (123-124). [21 95]. 14514

Hilbert, [Richard]. Die Molluskenfauna des Diluviums der Provinzen Ost- und Westpreussen. Königsberg, Schr. physik. Ges., **48** (1907), 1908, (371-378). [95 dc]. 14515

Hilgard, E[ugene] W[oldemar]. Some peculiarities of rock-weathering and soil formation in the arid and humid regions. Amer. J. Sci., New Haven, Conn., (Ser. 4), **21**, 1906, (261-269). [14 96]. 14516

——— The causes of the Glacial epoch. [Read at tenth session of the International geological congress, Mexico, September 6-14, 1906.] Science, New York, N.Y., (N. Ser.), **25**, 1907, (350-354). [21]. 14517

——— Biographical memoir of Joseph Le Conte, 1823-1901. [With bibliography.] Read before the National academy of sciences, April 18, 1907. Washington, 1907, (147-218, with portr.). 23.6 cm. [0010]. 14518

——— Soils: Their formation, properties, composition, and relations to climate and plant growth in the humid and arid regions. New York (Macmillan), 1906, (1 l + xxvii + 1 l + 593, with illustr., text fig., tabs.). 22 cm. [96]. 14519

Hill, Robert T[homas]. Geology of the Sierra Almoloya, with notes on the tectonic history of the Mexican plateau. Science, New York, N.Y., (N. Ser.), **25**, 1907, (710-712). [29 100 gl]. 14520

- Hinterlechner, Karl.** Geologische Verhältnisse im Gebiete des Kartenblattes Deutschbrod (Zone 7, Col. XIII). Wien, Jahrb. Geol. Reichsanst., **57**, 1907, (115-374, mit 5 Taf.). [100 *dk*]. 14521
- Hintz, Ernst.** Chemische und physikalisch-chemische Untersuchung des Kochbrunnens zu Wiesbaden. Nebst Untersuchungen über dessen Radioaktivität. Ausgeführt . . . unter Mitwirkung von L[eo] Grünhut. Wiesbaden, Jahrb. Ver. Natk., **60**, 1907, (29-72). [06 *dc*]. 14522
- Hintze, V.** Den nordeuropæiske Fastlandstid. En foreløbig Meddelelse. [The continental epoch of Northern Europe. Preliminary communication.] Kjøbenhavn, Medd. Geol., **14**, 1908, (169-208, with 3 maps). [95 *da*]. 14523
- Hirschi, H.** Vorläufiger Bericht über einen geologischen Streifzug in Zentral-Borneo. Oberlauf Moeroeng (Barito). Amsterdam, Tijdschr. K. Ned. Aardr. Gen., (Ser. 2), **25**, 1908, (777-806, mit Karte u. Taf.). [100 *eg*]. 14524
- Berichtigung zu den Taf. XXXVI u. XXXVII von Beilagebd XXIV. [Betr. Geologie und Geographie von Portugiesisch-Timor.] N. Jahrb. Min., Stuttgart, Beilagebd **25**, 1908, (260). [100 *eg*]. 14525
- Hirschwald, J[ul.].** Die Prüfung der natürlichen Bausteine auf ihre Wetterbeständigkeit. Zs. prakt. Geol., Berlin, **16**, 1908, (257-264, 375-392, 464-478). [0090 14]. 14526
- Hise (van), C. R.** I depositi minerali del distretto di Cobalt (Ontario). Rass. miner., Torino, **27**, 1907, (134-136). [39 *gd*]. 14527
- Hitchcock, C[harles] H[enry].** Geology of Diamond Head, Oahu. Rochester, N.Y., Bull. Geol. Soc. Amer., **17**, 1906, (469-484, with pl., map). [06 *nd*]. 14528
- Mohokea caldera. Rochester, N.Y., Bull. Geol. Soc. Amer., **17**, 1906, (485-496, with map, pl.). [06 *nd*]. 14529
- Geology of the Hanover, N.H., quadrangle. Vermont Rep. Geol., Burlington, **6** (1907-1908), 1908, (139-186, with text fig., pl.). [100 *gg*]. 14530
- Hobbs, William Herbert.** Examples of joint-controlled drainage from Wisconsin and New York. J. Geol., Chicago, Ill., **13**, 1905, (363-374, with map, text fig.). [17 31 *gg*]. 14531
- The grand eruption of Vesuvius in 1906. J. Geol., Chicago, Ill., **14**, 1906, (636-655, with map, diagr., text fig.). [06 *dk*]. 14532
- Guadix formation of Granada, Spain. Rochester, N.Y., Bull. Geol. Soc. Amer., **17**, 1906, (285-294, with pl., text fig.). [12 90 *dg*]. 14533
- Some topographic features formed at the time of earthquakes and the origin of mounds in the Gulf Plain. Amer. J. Sci., New Haven, Conn., (Ser. 4), **23**, 1907, (245-256, with text fig.). [05 07]. 14534
- Origin of ocean basins in the light of the new seismology. Bull. Geol. Soc. Amer., New York, N.Y., **18**, 1907, (233-250, with map). [07]. 14535
- The recent advance in seismology. J. Geol., Chicago, Ill., **15**, 1907, (288-297, 396-409, with map, pl., illustr.). [07]. 14536
- Seismotectonic lines and lineaments—a rejoinder. Science, New York, N.Y., (N. Ser.), **26**, 1907, (253-255, with text fig.). [07]. 14537
- A study of the damage to bridges during earthquakes. J. Geol., Chicago, Ill., **16**, 1908, (636-653, with illustr., text fig.). [07]. 14538
- Höfer, H.** Das polynesische alteozäne Festland. Wien, SitzBer. Ak. Wiss., **117**, 1908, Abt. I., (513-518). [85 *eg n*]. 14539
- Du choix de l'emplacement des sondages dans les terrains pétrolifères. Rev. univ. Mines, Liège, (sér. 4), **20**, 1907, (87-93, 5 fig.). [29]. 14540
- Hoernes, R[udolf].** Bergschläge und verwandte Erscheinungen. Erdbebenwarte, Laibach, **6**, 1906-07, (1-17). [07 09]. 14541
- Carl Ludolph Griesbach. Erdbebenwarte, Laibach, **6**, 1906-07 (60-65). [0010]. 14542

- Hoffmann, Ernst.** Moore in der Umgebung von Rosenheim. Bayr. Inn-Oberland, Rosenheim, **6**, 1907, (29-40). [22 96 *dc*]. 14543
- Hoffmann, Joh.** Ist das Erdinnere feuerflüssig? Aus d. Heimat, Stuttgart, **21**, 1908, (136-140). [05 09]. 14544
- Hoffmann, J. F.** Grundlinien einer Theorie der Eiszeiten. Beitr. Geophysik, Leipzig, **9**, 1908, (405-440). [21]. 14545
- Hoffmann, Kurt Otto.** Naturwissenschaftlicher Bericht aus der Westpfalz. Dürkheim, Mitt. Pollichia, Nr. **22** = Jg **63** (1906), 1907, (102-131). [65 100 *dc*]. 14546
- Der Muschelkalk der (Westpfalz) Pfalz. Zs. Min., Stuttgart, **2**, 1908, (25-30, 42-43). [65 *dc*]. 14547
- Hofmann, A[merigo].** Einteilung der Wasserläufe Japans vom Standpunkte ihrer Geschiebeerzeugung. Zs. Gewässerkr., Leipzig, **8**, 1908, (189-203). [17 *ec*]. 14548
- Hogben, G.** Brief summary of seismological work in New Zealand and Australia since 1888. Beitr. Geophysik, Leipzig, ErgBd **1**, 1902, (195). [0032 07]. 14549
- H[olmes], W[illiam] H[enry].** [On seismological research.] J. Geol., Chicago, Ill., **15**, 1907, (182-184). [07]. 14550
- Holway, Ruliff S.** Physiographic changes bearing on the faunal relationships of the Russian and Sacramento rivers, California. Science, New York, N.Y., (N. Ser.), **26**, 1907, (382-383). [01 17 *gi*]. 14551
- Holzappel, [Eduard].** Geologische Skizze der Eifel. [In: Eifel-Führer, herausgegeben vom Eifel-Verein. 14. Aufl.] Trier (Heinr. Stephanus), 1908, (16-26). [06 100 *dc*]. 14552
- Honcamp, F. v. Bleuel, G.**
- Honda, K[otaro], Terada, T[orahiko] and Ishitani, D[enichiro].** On the secondary undulations of oceanic tides. Tokyo, Su. Buts. Kw. K., (Ser. 2), **4**, 1907, (78-88). [07]. 14553
(H-3134)
- Hoogesteger, [Godfried Johan] v. Royen, R. P. van.**
- Hopkins, Cyril G[eorge].** Chemical principles of soil classification. [Address before the American society of agronomy at Cornell university, Ithaca, New York, July 11, 1908.] Science, New York, N.Y., (N. Ser.), **28**, 1908, (857-868). [96]. 14554
- Hoppe, O.** Ueber die mechanischen Vorgänge im Innern und an der Oberfläche der Erde mit Berücksichtigung der sogenannten „faulen Ruscheln“ am Harz. Zs. prakt. Geol., Berlin, **15**, 1907, (139-143). [09 29 *dc*]. 14555
- Hornberger, [R.].** Ein Beitrag zur Kenntnis der Zusammensetzung von Buntsandsteinböden. Zs. Forstw., Berlin, **40**, 1908, (94-102). [96 *dc*]. 14556
- Honusitzky, Henrik.** A Duna törmelékkúpjáról Porsonynál és azoknak kihatásáról a mezőgazdaságra. [Über die Schuttkegel der Donau bei Pozsony und über ihre Tragweite auf die Landwirtschaft.] Magy. orv. és termv. nagygy. évk., Budapest, **34**, 1907, (261-273). [90 95 96 *dk*]. 14557
- Horváth, Károly.** A Zalavölgy település-földrajza. [Siedlungsgeographie des Zala-Tales.] Földr. Közlem., Budapest, **36**, 1908, (50-70, A 20-29). [29 39 *dk*]. 14558
- Howe, Ernest.** Isthmian geology and the Panama canal. Econ. Geol., Lancaster, Pa., **2**, 1907, (639-658, with fold pl.). [100 *hb*]. 14559
- The geology of the Isthmus of Panama. Amer. J. Sci., New Haven, Conn., (Ser. 4), **26**, 1908, (212-237). [100 *hb*]. 14560
- and **Cross, Whitman.** Glacial phenomena of the San Juan mountains, Colorado. Rochester, N.Y., Bull. Geol. Soc. Amer., **17**, 1906, (251-254, with pl., map). [21 *gi*]. 14561
- Howland, Henry R.** The Buffalo Society of Natural Sciences: historical sketch. Buffalo, Bull. Soc. Nat. Sci., **8**, (No. 6), 1907, (1-25, with portr.). [0010 0060]. 14562

- Hubbard, George D[avid].** Some high level terraces in south eastern Ohio. *Amer. J. Sci.*, New Haven, Conn., (Ser. 4), **25**, 1908, (108-112). [08 *gg*]. 14563
- Ancient finger lakes in Ohio. *Amer. J. Sci.*, New Haven, Conn., (Ser. 4), **25**, 1908, (239-243, with text fig.). [17 21 *gg*]. 14564
- Two notable landslides. Ohio Nat., Columbus, **8**, 1908, (287-289). [11 *gg*]. 14565
- Rock terraces along the streams near Columbus, Ohio. Ohio Nat., Columbus, **9**, 1908, (397-403). [17 *gg*]. 14566
- Huber, Emile.** Est-il possible de trouver un moyen pratique pour extraire l'électricité directement du sol sans l'intermédiaire de machines, et cela à l'imitation du nuage orageux qui s'est chargé de l'électricité du sol grâce à la chaleur humide? Metz, *Mém. de L'ac.*, (sér. 3), **32**, (1902-1903), 1905, (47-52). [05]. 14567
- Hubert, H[enry].** Discours prononcé aux funérailles de M. H. Forir, secrétaire général. Liège, *Ann. Soc. géol. Belgique*, **34**, 1906-1907, (bul. 134-136). [0010]. 14568
- Les grandes régions naturelles de la colonie du Dahomey et dépendances. *Bul. Muséum, Paris*, **1907**, (576-580). [100 *fd*]. 14569
- La carte géologique du Dahomey. *Géographie, Paris*, **18**, 1908, (349-368, av. 1 pl.). [98 100 *fd*]. 14570
- Sur la présence du gneiss à scapolite et de cipolins au Dahomey. *Paris, C. R. Acad. sci.*, **146**, 1908, (242-243). [40 *fd*]. 14571
- Mission scientifique au Dahomey. *Paris (Larose)*, 1908, (568, av. fig., 49 pl. et une carte géol. au 1 : 250,000). 25 cm. 15 fr. [98 100 *fd*]. 14572
- Hübscher, Julius.** Die chemische Untersuchung des Bodens. *Zs. Min., Stuttgart*, **2**, 1908, (208-214). [96]. 14573
- Huene, F[riedr.] v.** Eine Zusammenstellung über die englische Trias und das Alter ihrer Fossilien. *Centraibl. Min., Stuttgart*, **1908**, (9-17). [65 *de*]. 14574
- Humphrey, Richard Lewis v. Gilbert, G. K.**
- Humphrey, W. A.** The geology of the neighbourhood of Rustenburg. Pretoria, *Rep. Geol. Surv. Transv.* **1907**, [1908], (79-90, with 1 pl. and 1 text-fig.) [100 *fg*]. 14575
- The geology of Rustenburg and the surrounding district. An explanation of Sheet 4 (Rustenburg). With introduction by H. Kynaston (1-22). *Geol. Surv. Transvaal* **1908**. [98 100 *fg*]. 14576
- Humphreys, W[illiam] J[ackson].** Note on the movement of moisture in soils. *Science, New York, N.Y.*, (N. Ser.), **26**, 1907, (480-481). [17]. 14577
- Huntington, Ellsworth.** Pangong: A glacial lake in the Tibetan plateau. *J. Geol., Chicago, Ill.*, **14**, 1906, (599-617, with map, text fig.). [21 *eb*]. 14578
- Some characteristics of the glacial period in non-glaciated regions. *New York, N.Y., Bull. Geol. Soc. Amer.*, **18**, 1907, (351-388, with map, pl., text fig.). [21 95 *e*]. 14579
- Hus, Henri.** An ecological cross section of the Mississippi river in the region of St. Louis, Missouri. *St. Louis Mo. Bot. Gard. Rep.* **19**, 1908, (127-258, with pl., tabs., diags.). [39 100 *gk*]. 14580
- Hyde, Jesse E.** Desiccation conglomerates in the coal-measures limestone of Ohio. *Amer. J. Sci.*, New Haven, Conn., (Ser. 4), **25**, 1908, (400-408, with text fig.). [26 55 *gg*]. 14581
- Ihering, Hermann von.** Archhelenis und Archinotis. *Gesammelte Beiträge zur Geschichte der neotropischen Region.* Leipzig (W. Engelmann), 1907, (III + 350, mit 1 Karte). 23 cm. 6 M. [08 100 *h*]. 14581a
- Iki, Tsunenaka.** Teikoku yuden dai roku chishitsu oyobi chikei setsu-meisho. [Explanatory text of geology and topography of the oil field map of Japan, Division VI.] *Imperial Geological Survey of Japan, Tokyo*, 1907, (1-64, with profiles and geologic map, scale 1 : 25,000). [98 100 *ec*]. 14582

- Imamura, A[kitsune].** Note on the direction and magnitude of the vibrations in the different phases of the earthquake motion. Tokyo, Bull. Earthquake Inv. Com., 1, 1907, (125-132, with pl.). [07]. 14583
- On a method of suppressing air tremors occurring in Milno H. P. seismograms. Tokyo, Bull. Earthquake Inv. Com., 1, 1907, (158-160). [0090 07]. 14584
- Fuji kasan-tai ni hassei suru jishin ni tsukite. [On the earthquakes originating from the Fuji volcanic chain.] Tokyo, Chishits. Z., 14, 1907, (376-380). [07 ec]. 14585
- Infererra, G.** La derivazione di acque subalvee nel Mezzogiorno. Catania, 1907, (1-72). 18 cm. [16 dh]. 14586
- Inkey, Béla.** Mexiko vulkánjairól. [Über die Vulkane Mexikos.] Földr. Közl., Budapest, 38, 1908, (309-322, mit Taf. xxi-xxii). [06 gl]. 14587
- Inouye, Kinouke.** Ureshino onsen to sono fukin no chishitsu. [The thermal spring of Ureshino, Saga, and the geology of its environs.] Chig. Z., Tokyo, 19, 1907, (222-227). [06 100 ec]. 14588
- Geology and mineral resources of Korea. Tokyo, Memoirs of the Imperial Geological Survey of Japan, 1, No. 1, 1907, (1-91, with pls. and geologic map, scale 1:1,500,000). [98 100 eb]. 14589
- Irving, John Duer v. Emmons, S. F.**
- Ishitani, D[enichiro] v. Honda, K.**
- Issel, Arturo.** Cavità rupestri simili alle "caldaie dei giganti." Società italiana per il progresso delle Scienze. 1° congresso (Parma settembre 1907). Sezione 7ª Mineralogia, Geologia, Paleontologia. Genova (tip. Cicimago), 1907, (30-38, con 2 fig.); Genova, Att. Soc. ligustica Sc. nat. geogr., 18, 1907, (96-104). [14 16 dh]. 14590
- Onoranze al Prof. Arturo Issel in occasione del suo 40° anno di insegnamento nell'Ateneo genovese. Genova (tip. Carlini), 1907, (1-30, con ritr.). 24 cm. [0010]. 14591
- Issler, A[lfred].** Einiges vom untersten Lias. Aus d. Heimat, Stuttgart, 21, 1908, (101-104). [70]. 14592
- Beiträge zur Stratigraphie und Mikrofauna des Lias in Schwaben. Paleontographica, Stuttgart, 55, 1908, (1-104, mit 7 Taf.). [70 dc]. 14593
- [Ivanov, A. O.]** Ивановъ, А. О. Указатель статей Горнаго Журнала съ 1886 года по 1895 годъ включительно. [Table générale du Gornyj Žurnal 1886-1895.] St. Peterburg, 1902, (1-118). [0032]. 14594
- [Ivanov, A. P.]** Ивановъ, А. П. О происхожденіи некоторыхъ глинистыхъ породъ южно-русскихъ нефтяныхъ месторожденій. [Sur la genèse de quelques argiles des gisements de naphte de la Russie méridionale.] St. Peterburg, Bull. Ac. Sc., (sér. 6), 2, 1908, (1009-1014). [26 dbd ek]. 14595
- [Ivčenko, A.]** Ивченко, А. Въ Оренбургскомъ краѣ (Орографическія замѣтки) V-VIII. [Dans le cercle d'Orenburg (Observations orographiques) V-VIII.] Zemlevėdėnije, Moskva, 1907, I-II, (77-93); III-IV. (33-57). [100 dbc]. 14596
- Подвижность дюнь. [La mobilité des dunes.] Ann. géol. minér., Novo-Alexandria, 9, 1908, (244-254, rés. fr. 55). [13]. 14597
- Jacob, Ch.** Études paléontologiques et stratigraphiques sur la partie moyenne des terrains crétacés dans les Alpes françaises et les régions voisines. Grenoble, Travaux du laboratoire de géologie de la Faculté des Sciences, 7, [1907], 1908, (280-563, av. pl. et cartes); Thèse Paris. [75 df]. 14598
- Jaeger, Fritz.** Vorläufiger Bericht über eine Forschungsreise in das abflusslose Gebiet Deutsch-Ost-Afrikas. Berlin, Zs. Ges. Erdk., 1908, (251-265, mit 1 Taf.). [06 100 ff]. 14599
- Krater, Caldera und Baranco. Eine Bemerkung zur morphologischen und vulkanologischen Nomenklatur. Berlin, Zs. Ges. Erdk., 1908, (336-339). [0070 06]. 14601
- Die Exkursionen des Gener Geographenkongresses. I. Die Exkursion in den Jura, das schweizer Mittelland und die Freiburger Alpen. II. Die glazialmorphologische Exkursion ins Chamonixgebiet, ins Wallis und ins Berner Oberland. Geogr. Zs., Leipzig, 14, 1908, (629-638). [21 100 df di]. 14602
- v. Gagel, C.
- und Weule, Karl. Zweiter Bericht über die landeskundlichen Ex-

- peditionen in Deutsch-Ostafrika. Mitt. D. Schutzgeb., Berlin, **20**, 1907, (106-114). [100 ff]. 14603
- Jaeger, Julius.** Bruck an der Amper. Globus, Braunschweig, **93**, 1908, (261-265). [21 100 dc]. 14604
- Jaggard, T. A., jun.** The volcano Vesuvius in 1906. Tech., Boston, Mass., **19**, 1906, (105-115, with map). [06 dh]. 14605
- Jahn, Jaroslav J.** Ueber das quartäre Alter der Basalterruptionen im mährisch-schlesischen Niederen Gesenke. Wien, Sitzber. Ak. Wiss., **116**, 1907, Abth. I, (1777-1821, mit 6 Taf.). [06 24 95 dk]. 14606
- [**Jakovlev, N. N.**] Яковлевъ, Н. Палеозой Изюмского уѣзда Харьковской губернии. [Das Palaeozoicum im Isjumer Kreise des Gouvernements Charkow.] St. Peterburg, Mém. Com. géolog., n. sér., **32**, 1908, (1-23 deutsch. Rés. 24-29, mit 1 karte). [55 98 dbc]. 14607
- Jámbor, József.** A világ keletkezése. [Die Entstehung der Welt.] Pötf. Term. Közl., Budapest, **40**, 1908, (63-67). [0000]. 14608
- [**Jarilov, A.**] Яриловъ, А. Гумфри Дэви и его учение о почвѣ. [Humphry Davy et son étude des sols.] Pédologie, St. Peterburg, **1907**, (357-380). [96]. 14609
- Jefferson, Mark.** Lateral erosion on some Michigan rivers. [With bibliography.] Bull. Geol. Soc. Amer., New York, N. Y., **18**, 1907, (333-350, with text fig.). [17 gg]. 14610
- Glacial erosion in the Northford, [With bibliography.] Bull. Geol. Soc. Amer., New York, N. Y., **18**, 1907, (413-426, with pl., text fig.). [21 da]. 14611
- Jentsch, A[lfred].** Ueber den Eiswind und das Dünengebiet zwischen Warthe und Netze. Berlin, Monatsber. D. geol. Ges., **1908**, (120-123). [13 21 95 dc]. 14612
- Das Alter der samländischen Braunkohlenformation und der Senftenberger Tertiärfloora. Berlin, Jahrb. geol. Landesanst., **29**, 1908, I, (58-61). [80 dc]. 14613
- Grosse Züge im geologischen Bau der Provinz Posen. Posen, Zs. D. Ges. Wiss. natw. Abt., **15**, 1908, (86-91). [21 95 100 dc].] 14614
- Jewett, J. J.** Notes on the topography and geology of New Mexico. Topeka, Trans. Kan. Acad. Sci., **19**, 1905, (141-149, with pl.). [39 100 gi]. 14615
- Jimbo, Kotora.** Karafuto no chisei to chishitsu. [On the orography and geology of Karafuto (Saghalien).] Chig. Z., Tokyo, **19**, 1907, (285-301). [100 ec]. 14617
- Jodot, Paul et Maurice, Morin.** Indice de la faune de Ronzon dans le calcaire de la Brie à Thorigny (Seine-et-Marne). Bul. Muséum, Paris, **1908**, (78-81). [85 df]. 14618
- Johansen, A. C.** Om Brugen af Betegnelsen "Relikt" i Naturhistorien. [On the use of the term "Relict" in natural history.] Kjøbenhavn, Medd. Geol., **14**, 1908, (157-168). [0070]. 14619
- Johnsen, A.** Beiträge zur Kenntnis der Salzlager. Centralbl. Min., Stuttgart, **1909**, (168-173). [26]. 14620
- Ueber dichteste Kugelpackung in Erbsen- und Rogensteinen und die Entstehung des "dodekaedrischen Kalkes." Centralbl. Min., Stuttgart, **1909**, (302-311). [26]. 14621
- Ueber den Krant des Zipfelberges im Samland. Königsberg, Schr. physik. Ges., **48**, 1907, (46-51). [80 100 dc]. 14622
- Johnson, B. L.** Pleistocene terracing in the North Carolina coastal plain. Science, New York, N. Y., (N. Ser.), **26**, 1907, (640-642). [08 95 gh]. 14623
- and **Warren, C[harles] H[yde].** Contributions to the geology of Rhode Island: 1. Notes on the history and geology of Iron Mine hill, Cumberland. 2. The petrography and mineralogy of Iron Mine hill, Cumberland. [With bibliography.] Amer. J. Sci., New Haven, Conn., (Ser. 4), **25**, 1908, (1-38, with text fig.). [100 gg]. 14624
- Johnson, Douglas Wilson.** The tertiary history of the Tennessee river. [With bibliography.] J. Geol., Chicago, Ill., **13**, 1905, (194-231, with map, text fig.). [80 gh]. 14625
- The scope of applied geology, and its place in the technical school. Econ. Geol., Lancaster, Pa., **1**, 1906, (243-256). [0000 0050]. 14626

- Johnson, Douglas Wilson.** Report on the geological excursion through New Mexico, Arizona, and Utah, summer of 1906. *Tech. Q. and Proc. Soc. Arts, Boston, Mass.*, **19**, 1906, (408-415). [100 *gi*]. 14627
- Volcanic necks of the Mount Taylor region, New Mexico. [With bibliography.] *Bull. Geol. Soc. Amer., New York, N.Y.*, **18**, 1907, (303-324, with map, pl. text fig.). [06 *gi*]. 14628
- River capture in the Tallulah district, Georgia. *Science, New York, N.Y., (N. Ser.)*, **25**, 1907, (428-432). [17 *gh*]. 14629
- Johnson, H. R. v. Arnold, R. S.**
- Johnston-Lavis, H. J.** De la relation existant entre l'activité du Vésuve et certains phénomènes météorologiques et astronomiques. *Bruxelles, Bul. Soc. géol.*, **21**, 1907, (mém. 303-324, pl. IV. et 3 diagr.). [06 *dh*]. 14630
- Joleaud, E.** Sur les terrains crétaqués et tertiaires des environs de Constantine. *Paris, C. R. Acad. sci.*, **146**, 1908, (1181-1182). [75 80 *fa*]. 14631
- Joleaud, L.** Note sur la géologie de la région de Négrine (Algérie). *Paris, Bul. soc. géol., (sér. 4)*, **7**, 1907, (263-271, av. fig.). [100 *fa*]. 14632
- L'Aquitainien dans le Vacluse, le Gard et les Bouches-du-Rhône. *Paris, Bul. soc. géol., (sér. 4)*, **8**, 1908, (41-43). [85 *df*]. 14633
- Esquisse comparative des séries miocènes de l'Algérie et du sud-est de la France. *Paris, Bul. soc. géol., (sér. 4)*, **8**, 1908, (284-294). [90 *df fa*]. 14634
- Sur les faunes de l'Éocène inférieur et moyen du sud algérien et tunisien. *Paris, Bul. soc. géol., (sér. 4)*, **8**, 1908, (295-298). [85 *fa*]. 14635
- Sur l'existence d'une nappe de charriage dans le nord-est de l'Algérie. *Paris, C. R. Acad. sci.*, **147**, 1908, (480-482). [31 *fa*]. 14636
- Joly, Henry v. Nicklés, René.**
- Joly, J.** The distribution of radium in the rocks of the Simplon tunnel. *Science, New York, N.Y., (N. Ser.)*, **26**, 1907, (518-519). [09 *di*]. 14637
- Jonckheere, J.** Discours prononcé aux funérailles de M. G. Soreil, ancien président. Liège, *Ann. Soc. géol. Bel-*
- gique*, **34**, 1906-1907, (bul. 146-148). [0010]. 14638
- Jones, Alfred W.** The flood of 1903 in central Kansas. [Topeka, *Trans. Kan. Acad. Sci.*, **19**, 1905, (138-140). [12 *gi*]. 14639
- Jones, F. O.** Glacial rock sliding. *J. Geol., Chicago, Ill.*, **15**, 1907, (485-487, with text fig.). [21]. 14640
- Jonker, H[agen] G[arrel].** De oorsprong van het glaciaal diluvium in Nederland. [Die Herkunft des Glacialdiluviums in Niederland.] Delft (J. Waltman Jr.), 1907, (28). 24 cm. [21 95 *dd*]. 14641
- Jourdy.** Esquisse tectonique du sol de la France. *Paris, Bul. soc. géol., (série 4)*, **6**, 1906, [1907], (440-442). [31 *df*]. 14642
- Sur la tectonique des Pyrénées. *Paris, Bul. soc. géol., (sér. 4)*, **6**, [1906], 1908, (791-792). [31 *df*]. 14643
- La houille du Sud-Oranais. *Nantes, Bul. soc. sci. nat.*, **18**, 1908, (97-113, av. 2 pl.). [55 *fa*]. 14644
- Note sur les études géologiques des officiers dans le Sud-Oranais. *Paris, Bul. soc. géol., (sér. 4)*, **8**, 1908, (20-22). [100 *fa fc*]. 14645
- Note sur la découverte par le capitaine Maury de la houille dans l'extrême Sud-Oranais. *Paris, Bul. soc. géol., (sér. 4)*, **8**, 1908, (83-84). [55 *fa*]. 14646
- Note sur les argiles et sables éruptifs des diaclases de la craie aux environs de Rouen. *Paris, Bul. soc. géol., (sér. 4)*, **8**, 1908, (129-135, av. fig.). [23 90 *df*]. 14647
- Jourdy, H.** Observations dans l'extrême Sud-Tunisien. *Paris, Bul. soc. géol., (sér. 4)*, **8**, 1908, (144-152, av. fig.). [100 *fa fc*]. 14648
- Jung, [Hugo].** Die Schotterlager in Arnstadts Umgebung. (Fürstl. Real-schule zu Arnstadt.) Jahresbericht über das Schuljahr 1906-07. Arnstadt (Druck v. Bussjaeger), 1907, (1-29). 25 cm. [95 *dc*]. 14649
- Kahle, P.** Die Zerstörung und Ablösung des Gesteins. Harz, Magdeburg, **14**, 1907, (11-18). [14]. 14650
- Wie die Verwitterungsmassen zu Tal und vom Wasserlauf

weitergeführt werden. Harz, Magdeburg, 15, 1908, (9-16). [14 17]. 14651

Kaiser, E[rich]. Remarques au sujet de la note de M. Pohlíg "Sur une ancienne embouchure de la Meuse près de Bonn." Bruxelles, Bul. Soc. géol., 21, 1907, (Pr.-verb. 241-246). [17 90 *dc*]. 14652

———— Die geologischen Verhältnisse des Mittelrheingebietes und die darauf gegründeten Industrien. Vulkan, Frankfurt a. M., 7, 1907, (84 88). [100 *dc*]. 14653

———— Bericht über die Exkursionen. Bonn, SitzBer. Ges. Natk., 1907, 1908, Ber. niederr. geol. Ver., (18-21). [100 *dc*]. 14654

———— Die Entstehung des Rheintals. Verh. Ges. D. Naft., Leipzig, 80, (1908), Tl I, 1909, (170-187, mit 2 Taf.). [17 95 *dc*]. 14655

———— Das akademische Gut Dikopshof, Gutswirtschaft der Kgl. landwirtschaftlichen Akademie Bonn-Poppelsdorf. Geologisch - agronomisch beschrieben. Berlin (K. Geolog. Landesanst.), 1906, (55, mit Taf. u. 1 Karte). 26 cm. [96 98 100 *dc*]. 14656

[**Kalickij, K. P.**] Калыцкіі, К. П. Чатмнскіі нефтенный районъ. [La région naphitifère de Čatma.] St. Peterburg, Bull. Com. géol., 62, 1907, (127-179, rés. fr. 180, av. 1 carte). [98 100 *dbd*]. 14657

Kalkowsky, Ernst. Geologische Deutung des Nephrites von Gulbashes. N. Jahrb. Min., Stuttgart, Festband, 1907 [1908], (159-168). [23 36 *ea*]. 14658

———— Oolith und Stromatolith im norddeutschen Buntsandstein. Berlin, Zs. D. geol. Ges., 60, 1908, (68-125, mit 8 Taf.). [65 *dc*]. 14659

———— Geologischer Aufbau, Wasserhorizonte, Bodenbeschaffenheit [v. Dresden]. [In: Wissenschaftlicher Führer durch Dresden, hrsg. v. Fr. Schäfer.] Dresden (v. Zahn & Jaensch), 1907, (1-3). [100 *dc*]. 14660

Kamiński, Z. Węgiel kamienny w Galicyi w zagłębiu Krakowskiem. [La houille en Galicie dans le bassin minier de Cracovie.] Przegl. techn., Warszawa, 46, 1908, (597-599). [55 *dk*]. 14661

Kandler, Der Sandberg bei Steinfeld, eine geologische Merkwürdigkeit

auf dem Kamme des Thüringerwaldes. Thür. Monatsbl., Eisenach, 15, 1908, (147-148). [100 *dc*]. 14662

[**Karakaš, N. I.**] Каракашъ, Н. И. О возрастѣ известняковъ Крымской ялты. [Sur l'âge des calcaires jurassiques du Yaïla en Crimée.] St. Peterburg, Trav. Soc. nat., 38, 1, 1907, (191-195, Rés. fr. 196). [70 *dbb*]. 14663

———— Нижне-мѣловыя отложения Крыма и ихъ фауна. [Le crétacé inférieur de la Crimée et sa faune.] St. Peterburg, Trav. Soc. nat. sect. géol., 32, 5, 1907, (1-442, rés. fr. 443-453, av. 28 pls.). [75 *dbb*]. 14664

[**Karpinskij, Aleksej.**] Карпинскій, А. Указатель статей Горнаго Журнала съ 1896 года по 1901 годъ включительно. [Table générale du Gornyj Žurnal 1896-1901, 1-101. St. Peterburg, 1902; *Id.* 1902-1905, (1-64). *Ibid.* 1906]. [0032]. 14665

———— Забѣтка о вулканическомъ пескѣ, выпавшемъ 15-16 марта 1907 г. въ Петропавловскѣ (Камчатка). [Note sur le sable volcanique tombé le 28-29 mars 1907 à Petropavlovsk (Kamčatka).] St. Peterburg, Bull. Ac. sc., (sér. 6), 2, 1908, (429-432). [06 *ea*]. 14666

[**Karpinskij, A. P.**] Карпинскій, А. П. Фридрихъ Богдановичъ Шмидтъ. Некрологъ. [Fr. Schmidt. Nécrologie.] St. Peterburg, Bull. Ac. sc., (sér. 6), 2, 1908, (1287-1294, av. 1 portr.) [0010]. 14667

[**Karpovič, I.**] Карповичъ, П. Изслѣдованіе большого Тамбуканскаго озера (Терская область). [Exploration du lac Tamboukan (province Terskij).] St. Peterburg, Trav. Cab. géograph. phys. Univ., 3, 1906, (21-32, av. 3 pl.). [17 *dbd*]. 14668

Karstedt, Franz. Oskar. Die süd-finnische Skärenküste von Wiborg bis Hangö. Ein Beitrag zur Geographie der Ostseeküsten. Lübeck, Mitt. geogr. Ges., 2. Reihe, H. 23, 1908, (1-48); Diss. Leipzig [1907], (48). 24 cm. [100 *dba*]. 14669

[**Kastorskij, N. S.**] Касторскій, Н. С. Измѣненія въ составѣ водъ озера Ачу-Тибисъ въ зависимости отъ времени года. [Von den Jahreszeiten abhängende Schwankungen der Zusammensetzung des Wassers im Aču-Tebis-See.] Tomsk, Izv. Univ., 30, 1908, (1-74). [17 *ea*]. 14670

Kaunhowen. Die Störungen in der Erdkruste während der Zeit vom 1. Juni bis 31. Oktober. *Natw. Wochenschr., Jena*, 22, 1907, (810-812). [07]. 14671

Kautz, Die Hochmoore des Harzes. Berlin, Mitt. Ver. Moorkultur, 26, 1908, (185-193, 202-207). [96 *dc*]. 14672

Kawasaki, Hantaro. Karafuto kōsan chōsa hokoku gaiho. [Preliminary report on the geology and mineral resources of Saghalien.] The Karafuto Government, Wladimirowka, 1907, (1-147, with pls. and geologic map, scale 1:1,000,000). [98 100 *ec*]. 14673

Kayser, Emanuel. Zur Arrhenius-Frech'schen Kohlensäure-Hypothese. *Centralbl. Min., Stuttgart*, 1908, (553-556). [01]. 14674

————— Erläuterungen zu der geol. Karte von Preussen und benachbarten Bundesstaaten. 1:25,000. Nutzbare Lagerstätten von H. Lotz. Lfg. 101. Gradabt. 68, No. 13: Bl. Oberscheld, (71, mit 2 Taf.); No. 19: Bl. Ballersbach, (128, mit 7 Taf.); Gradabt. 67, No. 18: Bl. Dillenburg, (121, mit 5 Taf.); No. 24: Bl. Herborn. Berlin (Geol. Landesanst.), 1908, [96 100 *dc*]. 14675

————— Lehrbuch der Geologie. In 2 Teilen. Tl 2: Geologische Formationskunde. 3. Aufl. Stuttgart (F. Enke), 1908, (X + 741). 26 cm. 18,60 M. [0030]. 14676

[Kazanskij, P. A.] Каза́нскіи, П. А. Предварительный отчет о геологической экскурсии 1904 года. [Vorläufiger Bericht ueber eine geologische Excursion im Jahre 1904.] Tomsk, Izv. technol. Inst., 11, 1908, (1-11). [100 *dbc eaa*]. 14677

Keidel, H. Ueber den Bau der argentinischen Anden. Wien, Sitzber. Ak. Wiss., 116, 1907, Abth. I, (649-674). [32 *hm*]. 14678

Keilhack, K[onrad]. Grundwasserstudien. *Zs. prakt. Geol., Berlin*, 16, 1908, (458-464). [16 *dc*]. 14679

————— Erläuterungen zu der geol. Karte von Preussen u. benachbarten Bundesstaaten. 1:25,000. Geognostisch u. agronomisch bearb. von B. Kühn, Br. Dammer, K. Keilhack, Th. Schmierer, O. Linstow, u. G. Berendt [u. A.] Lfg 123: Gradabt. 13, No. 49: Bl. Langenhagen (30 + 29, mit 1 Taf.); No. 56, Bl. Gross-Jestin, (28 + 29,

mit 1 Taf.); Lfg 137: Gradabt. 44, No. 49: Bl. Görzke, (32 + 57, mit 1 Taf.); No. 50: Bl. Belzig, (52 + 75, mit 1 Taf.); No. 51: Bl. Brück, (44 + 57, mit 1 Taf.); No. 56: Bl. Klepzig, (40 + 57, mit 1 Taf.). Berlin (Geol. Landesanst.), 1906-1907. [96 100 *dc*]. 14680

Keilhack, K[onrad] u. Korn, J. Erläuterungen zu der geol. Karte von Preussen u. benachbarten Bundesstaaten 1:25,000. Geognostisch u. agronomisch bearb. Lfg 123: Gradabt. 13, No. 50: Bl. Kolberg, (52 + 29, mit 1 Taf.). Berlin (Geol. Landesanst.). 1906-1907. [96 100 *dc*]. 14681

————— u. Linstow, O. v. Erläuterungen zu der geol. Karte von Preussen u. benachbarten Bundesstaaten 1:25,000. Geognostisch u. agronomisch bearb. Lief. 137, Gradabt 44, No. 53: Bl. Staackelitz, (26 + 57, 1 Karte); No. 57: Bl. Niemegek (42 + 57, 4 Taf.). Berlin (Geol. Landesanst.), 1906. [96 100 *dc*]. 14681A

————— u. Schueider, O. Erläuterungen zu der geol. Karte von Preussen u. benachbarten Bundesstaaten 1:25,000. Geognostisch u. agronomisch bearb. Lief. 123, Gradabt. 13, No. 55: Gützlaffshagen, (28 + 27, 1 Taf.). Berlin (Geol. Landesanst.), 1906. [96 100 *dc*]. 14681B

————— *et alii* Lehrbuch der praktischen Geologie. Arbeits- und Untersuchungsmethoden auf dem Gebiete der Geologie, Mineralogie und Palaeontologie. Mit Beiträgen von E. von Drygalski . . . [u. A.]. 2. völlig Neubearb. Aufl. Stuttgart (F. Enke), 1908, (XVI + 841, mit 4 Taf.). 25 cm. 20 M. [0030 0090 99]. 14682

Keller, B. A. v. Dimo, N. A.

Kellermann, Chr. Die Geschichte der Binghamhöhle bei Streitberg. München, Mitt. geogr. Ges, 3, 1908, (172-185, mit Taf.). [16 *dc*]. 14683

————— Die Geschichte der Binghamhöhle, eines Meisterwerkes der Natur. Nürnberg (J. Rosenfeld), [1908], (15, mit 6 Taf.). 22 cm. 0,30 M. [16 *dc*]. 14684

Kelley, Walter S. [What is a fissure vein?] *Econ. Geol., Lancaster, Pa.*, 1, 1906, (484). [0070]. 14685

Kellogg, L. O. Sketch of the geology and ore deposits of the Cochise mining

- district, Cochise county, Arizona. *Econ. Geol.*, Lancaster, Pa., **1**, 1906, (651-659, with map.) [100 *gi*]. 14686
- Kemp**, James F[urman]. The Mineville-Port Henry mine group. [*In*: Newland, D. H. *Geology of the Adirondack magnetic iron ores.*] Albany, N.Y., St. Educ. Dept. Mus. Bull. No. **119**, 1908, (57-88, with pl., maps, fig.). [39 *gg*]. 14687
- Buried channels beneath the Hudson and its tributaries. *Amer. J. Sci.*, New Haven, Conn., (Ser. 4), **26**, 1908, (301-323, with diagrs., map). [17 *gg*]. 14688
- Kendall**, P. F. and **Bailey**, E. B. The glaciation of East Lothian south of the Garleton Mills. Edinburgh, *Trans. R. Soc.*, **46**, 1908, (1-31, with 4 pls., map and 7 text-figs.). [21 *de*]. 14689
- Kerforne**, F. Note sur la géologie des environs de Coëtquidan (Morbihan). Paris, *Bul. soc. géol.*, (sér. 4), **8**, 1908, (375-382, av. fig.). [100 *df*]. 14690
- Sur l'âge des minerais de fer de la forêt de Lorges (Côtes-du-Nord). Paris, *C. R. Acad. sci.*, **147**, 1908, (1007-1008). [55 *df*]. 14691
- Kersten**, J. Venues d'eau au charbonnage de Marchienne. Bruxelles, *Bul. Soc. géol.*, **21**, 1907, (Pr.-verb. 246-248). [16 *dd*]. 14692
- Keyes**, Charles R[ollin]. Structures of basin ranges. *J. Geol.*, Chicago, Ill., **13**, 1905, (63-70, with text fig.). [32]. 14693
- Orotaxial significance of certain unconformities. *Amer. J. Sci.*, New Haven, Conn., (Ser. 4), **21**, 1906, (296-300, with text fig.). [29]. 14694
- The Dakotan series of northern New Mexico. *Amer. J. Sci.*, New Haven, Conn., (Ser. 4), **22**, 1906, (124-128). [75 *gi*]. 14695
- Carboniferous formations of New Mexico. *J. Geol.*, Chicago, Ill., **14**, 1906, (147-154). [55 *gi*]. 14696
- Aggraded terraces of the Rio Grande. *Amer. J. Sci.*, New Haven, Conn., (Ser. 4), **24**, 1907, (467-472, with text fig.). [17 *gi*]. 14697
- Physiographic significance of the Mesa de Maya. Des Moines, *Proc. Iowa Acad. Sci.*, **14**, 1907, (221-222, with text fig.). [11 80 *gi*]. 14698
- Keyes**, Charles R[ollin]. Tertiary terranes of New Mexico. Des Moines, *Proc. Iowa Acad. Sci.*, **14**, 1907, (223-228). [80 *gi*]. 14699
- Volcanic phenomena about Citlaltepētēl and Popocatepētēl. (Abstract.) Des Moines, *Proc. Iowa Acad. Sci.*, **14**, 1907, (229-230). [06 *gl*]. 14700
- Rock-floor of intermontain plains of the arid region. *Bull. Geol. Soc. Amer.*, New York, N.Y., **19**, 1908, (63-92, with pl., text fig.). [12 *gi*]. 14701
- Geotectonics of the Estancia plains. *J. Geol.*, Chicago, Ill., **16**, 1908, (434-451, with illustr., text fig.). [29 100 *gi*]. 14702
- Eolian origin of certain lake basins of the Mexican tableland. Des Moines, *Proc. Iowa Acad. Sci.*, **15**, 1908, (137-141). [13 *gi gl*]. 14703
- Stratigraphic position of western Red-beds. Des Moines, *Proc. Iowa Acad. Sci.*, **15**, 1908, (143-144). [39 *gi*]. 14704
- Some relations of the older and younger tectonics of the Great Basin region. [Abstract.] Des Moines, *Proc. Iowa Acad. Sci.*, **15**, 1908, (145-146). [29 *gi*]. 14705
- Khlaponin**, A. v. Chlaponin, A.
- Kilian**, Wilfrid. Sur une faune d'ammonites néocrétacée recueillie par l'expédition antarctique suédoise. *Ann. Univ. Grenoble*, Paris, **18**, 1906, (189-192). [75 *od*]. 14706
- L'érosion glaciaire et la formation des terrasses. *Géographie*, Paris, **14**, 1906, (261-316, av. fig.); Paris, *C. R. Ass. franç. avanc. sci.*, **35**, (Lyon, 1906, 2^e Partie), 1907, (1206-1215). [17 21]. 14707
- Sur quelques gisements d'Ammonites dans le Jurassique supérieur et le Crétacé des chaînes subalpines. Paris, *C. R. ass. franç. avanc. sci.*, **35**, (Lyon, 1906, 2^e Partie), 1907, (293-300). [70 75 *di*]. 14708
- Sur la présence de *Spiticeras* dans la zone à *Hoplites boissieri* (Valanginien inf.) du sud-est

de la France. Paris, Bul. soc. géol., (sér. 4), **8**, 1908, (24-25). [75 *df*].

14709

Kilian, Wilfrid. Sur l'âge de la couche jaune à *Astieria* du Jura neuchâtelois. Paris, Bul. soc. géol., (sér. 4), **8**, 1908, (270-271). [75 *di*].

14710

——— v. Haug, E.

——— et **Révil**, J. Notice sur la vie et les travaux de Marcel Bertrand. Trav. Lab. géol., Grenoble, **8**, 1908, (259-279). [0010].

14711

Kindle, E[dward] M[artin]. Note on a Tertiary basin in northern Alaska. Science, New York, N.Y., (N. Ser.), **25**, 1907, (506-507). [80 *ga*].

14712

——— Occurrence of the Silurian fauna in western America. Amer. J. Sci., New Haven, Conn., (Ser. 4), **25**, 1908, (125-129). [50 *g*].

14713

——— Geologic reconnaissance of the Porcupine valley, Alaska. Bull. Geol. Soc. Amer., New York, N.Y., **19**, 1908, (315-338, with map). [31 39 100 *ga*].

14714

——— The fauna and stratigraphy of the Jefferson limestone in the northern Rocky mountain region. Bulletins of American Palaeontology, (Cornell University), Ithaca, N.Y., **4**, 1908, (79-117, with pl.); paged also as Bull. **20**, (1-39, with pl.). [55 *gi*].

14715

——— v. Brooks, A. H.

King, F[ranklin] H[iram]. Toxicity as a factor in the productive capacity of soils. Science, New York, N.Y., (N. Ser.), **27**, 1908, (626-635). [96].

14716

Kinkelin, F[riedrich]. Der Boden von Lindau im Bodensee und Umgegend. Schr. Ver. Gesch. Bodensee, Lindau, **36**, 1907, (45-79). [100 *dc*].

14717

Kirschstein, E. Geologie in der Expedition S.H. des Herzogs Adolf Friedrich zu Mecklenburg. Mitt. D. Schutzgeb., Berlin, **21**, 1908, (150-156, 168). [100 *ff*].

14717A

Klein, [Hermann J.]. Erdbeben. Gaea, Leipzig, **44**, 1908, (215-219). [07].

14718

Klein, W[illem] C[arel]. Het Palaeozoicum van ons land. [Das Palaeozoicum unsres Landes.] Delft,

Jaarb. Mijnb. Ver., 1907, 1908, (74-105). [45 *dd*].

14719

Klemm, G[ustav]. Beobachtungen über die genetischen Beziehungen der Odenwälder Gabbros und Diorite. Darmstadt, Notizbl. Ver. Erdk., (4. F.), **H. 27**, 1906, (4-26). [24 *dc*].

14720

Klinger, Enrico. Il più grande traforo del mondo. (Il Sempione.) Firenze (Bemporad), 1906, (1-80, con fig.). 19 cm. L. 1-60. [39 *di*].

14721

——— Il Sempione (Dal Lago Maggiore al Lago di Ginevra). Firenze (Bemporad), 1906, (1-72, con 80 fig.). 19 cm. L. 1,60. [100 *dk di*].

14722

Klüpfel, Walther. Ueber die Phosphorite des Oberen Lias in der Gegend von Delme (Lothr.). Mitt. philomath. Ges., Strassburg, Bd IV, [Jg **16** (1908)], 1909, (71-76). [70 *dc*].

14723

Knight, C. W. v. Campbell, W.

Knod, Reinhold. Devonische Faunen Boliviens. (Beiträge zur Geologie und Paläontologie von Südamerika, hrsg. von G[ustav] Steinmann. XIV.) N. Jahrb. Min., Stuttgart, Beilagebd 25, 1908, (493-600, mit 11 Taf.). [55 *hj*].

14724

Knopf, Adolph v. Paige, Sidney.

Koch, Antal. Új adatok trachyt-anyagnak a budavidéki óharmadkori üledékekben való előfordulásához. [Neue Beiträge zu dem Vorkommen von Trachytmaterial in den altpaläozoischen Ablagerungen des Budapestergebirges.] Földt. Közl., Budapest, **38**, 1908, (249-257, 373-382). [85 *dk*].

14725

Köhler, G. Neuere Beobachtungen von Erdbewegungen und von Beziehungen zwischen Gängen und Rutscheln. Glückauf, Essen, **44**, 1908, (729-733). [05 31].

14726

Köhler, P. Osw. Die Entstehung der Kontinente, der Vulkane und Gebirge. Leipzig (W. Engelmann), 1908, (VI + 58). 22 cm. 1,60 M. [06 29 32].

14727

Koenen, A[dolf] von. Ueber vorglaziale Bildungen im Gebiete der Sackberge und des Hils nebst Ith und Selter. Briefl. Mitt. über die wissenschaftlichen Ergebnisse der Aufnahmen 1907. Berlin, Jahrb. geol. Lan-

- desanst.,⁵ 29, 1908, I, (98-101). [39 dc]. 14728
- Koenen, A[dolf] von.** Bemerkungen zur Gliederung der unteren Kreide. Centralbl. Min., Stuttgart, 1908, (289-292). [75 dc]. 14729
- König, Fr.** Die Methoden der Beurteilung des Grundwasserreichtums und dessen übermäßige Inanspruchnahme. J. Gasbeleucht., München, 51, 1908, (634-637, 659-663). [16]. 14730
- Königs, Emil.** Die Krefelder Gegend zur Tertiär- und Quartärzeit. [In: Naturwiss. Verein zu Krefeld. Festschrift . . .] Krefeld (M. Placschke), 1908, (103-124). [80 95 dc]. 14731
- Königsberger, J.** Geologische Beobachtungen am Pizzo Forno (Schweiz, Kanton Tessin) und Beschreibung der Minerallagerstätten des Tessinermassivs. N. Jahrb. Min., Stuttgart, Beilagebd 26, 1908, (488-564, mit 2 Taf.). [100 di 31 33 39 dii]. 14732
- Koert, W.** *Pecten vasseli* Fuchs bei Tanga in Deutschostafrika und das Alter der dortigen „jungen Deckschichten und jungen Küstenbildungen.“ Berlin, Monatsber. D. geol. Ges., 1908, (326-328). [95 ff]. 14733
- Erläuterungen zu der geol. Karte von Preussen und benachbarten Bundesstaaten. 1: 25,000. Geognostisch u. agronomisch bearb. 1903 u. 1904. Lfg 135: Gradabt. 38, No. 11: Bl. Rütenbrock. Berlin (Geol. Landesanst.), 1908, (24 + 33). [96 100 dc]. 14734
- v. Stoller, J.
- Kövesligethy, R[adó] v.** Über die Lesung seismischer Diagramme. Beitr. Geophysik, Leipzig, ErgBd 1, 1902, (281-289). [0090 07]. 14735
- Seismischer Stärkegrad und Intensität der Beben. Beitr. Geophysik, Leipzig, 8, 1907, (363-366). [07]. 14736
- Vorläufige Elementenbestimmung des Cerambebens. Beitr. Geophysik, Leipzig, 8, 1907, (400-451). [07 eg]. 14737
- A földrendésköröl. (Über die Erdbeben.) Akad. Ért., Budapest, 19, 1908, (312-319). [07]. 14738
- Kohnen, Wilh. Vikt.** Der Lyngsberg bei Mehlem. Diss. Bonn (Druck v. A. Broch), 1907, (43). 21 cm. [100 dc]. 14739
- Koken, E[rnst].** Indisches Perm und die permische Eiszeit. N. Jahrb. Min., Stuttgart, Festband 1907 [1908], (446-546, mit 1 Karte). [21 55 ef]. 14740
- Indisches Perm und die permische Eiszeit. Nachträge. Centralbl. Min., Stuttgart, 1908, (449-461). [21 55 ef]. 14741
- Neue Anordnung der Sammlungen des geologischen Instituts in Tübingen. (Centralbl. Min., Stuttgart, 1909, (123-127). [0060]. 14742
- Moderne Zitate. [Moräne in der Salzkette.] Centralbl. Min., Stuttgart, 1909, (353-355). [21 55 ef]. 14743
- Geologie, Schule und allgemeine Bildung. Rede. Tübingen (Druck v. G. Schnürlein), 1908, (39). 25 cm. [0050]. 14744
- Kolderup, Carl Fred.** Erdbebenforschung in Norwegen im XIX. Jahrhundert. Beitr. Geophysik, Leipzig, ErgBd 1, 1902, (422-434). [07]. 14745
- Kolesch, Karl.** Ueber die Verbreitung der *Gervillia murchisoni* Gein. in Ostthüringen. Centralbl. Min., Stuttgart, 1909, (12). [65 dc]. 14746
- [**Kolmogorov, A.**] Колмогоровъ, А. Карстовая рѣка Рагуша. [Der Karstfluss Raguša.] Zemlevěděníje, Moskva, 1907, I-II, (94-103). [16 dk]. 14747
- Озера Тихвинскаго уѣзда. [Die Seen des Kreises Tichvin.] Zemlevěděníje, Moskva, 1907, III-IV, (1-32, mit 1 Taf.). [17 dbc]. 14748
- [**Koniševskij, L.**] Конюшевскій, Л. Геологическія изслѣдованія въ районахъ рудниковъ Архангельскаго завода въ южномъ Уралѣ. [Recherches géologiques dans le rayon des mines de Fusine Arkhangelsky (Oural sud, gov. d'Oufa).] St. Peterburg, Mém. Com. géolog., (n. sér.), 30, 1908, (1-109, Rés. fr. 110-113, av. 1 carte). [98 100 dbc]. 14749
- Kopecky, Josef.** Neue Erfahrungen auf dem Gebiete der Bodenentwässerung mittelst Drainage. Vortrag. Kulturtechniker, Breslau, 11, 1908, (9-24). [96]. 14750

Koperberg, M[arcus]. Geologische en mijnbouwkundige onderzoekingen in de residentie Menado gedurende het jaar 1904. [Geologische und bergmännische Untersuchungen in der Residentenschaft Menado während des Jahres 1904.] Jaarb. Mijnw. Ned. Ind., Batavia, **36**, 1908, (165-184). [39 *cy*]. 14751

Korn, J. v. Keilhack, K.

Kossmat, Franz. Paläogeographie (geologische Geschichte der Meere und Festländer). (Sammlung Göschen 406.) Leipzig (G. J. Göschen), 1908, (138, mit 6 Kart.). 16 cm. 0,80 M. [17 29 39]. 14752

Kovács, Dezső. A borsodi Bükk-hegység orometriája. [Berechnung der orometrischen Elemente des Borsoder Bükk-Gebirges.] Földr. Közlem., Budapest, **36**, 1908, (183-195, A 95-97). [32 39 *dk*]. 14753

Kozai, Y. Ueber saure Böden. Vorl. Mitt. ChemZtg, Cöthen, **32**, 1908, (1187). [96]. 14754

Kranz, W. Bemerkungen zur 7. Auflage der geologischen Uebersichtskarte von Württemberg, Baden, Elsass u. s. w. nebst Erläuterungen von C. Regelmann. Centralbl. Min., Stuttgart, 1908, (556-564, 589-596, 610-618, 651-659). [100 *dc*]. 14755

———— Geologie des Strangenberg bei Rufach (Oberelsass). N. Jahrb. Min., Stuttgart, Beilagebd **26**, 1908, (44-91, mit 1 Taf.). [100 *dc*]. 14756

[**Krašeninnikov, I.**] Крашенинниковъ, П. Матеріалы по лимнологіи Челябинскаго уѣзда Оренбургской губерніи. [Materialien zur Limnologie des Kreises Čeljabinsk, Gouvernement Orenburg.] Zemlevěděníje, Moskva, 1907, I-II, (64-76). [17 *dbc*]. 14757

[**Krasnopolskij, A. A.**] Краснопольскій, А. А. Восточная часть Нижне-Тагильскаго горнаго округа. [Der östliche Teil des Bergwerkbezirks von Nishne-Tagil.] St. Peterburg, Mém. Com. géol., (n. sér.), **41**, 1908, (1-84, deutsch. Rés. 85-86, mit 1 Karte). [98 100 *abc*]. 14758

[**Krasnov, A. N.**] Красновъ, А. Н. Матеріалы для знакомства съ грязевыми вулканами восточнаго Закавказья. [Zur Kenntniss der Schlammvulkane des östlichen Transkaukasiens.] Char'kov, Trd. obšč. jest., **39**, 2, 1905,

(31-83, deutsch. Rés. 85-88, und 22 Taf.). [06 *dbd*]. 14759

Krause, Paul Gustaf. Ueber Diluvium, Tertiär, Kreide und Jura in der Heilsberger Tiefbohrung. Berlin, Jahrb. geol. Landesanst., **29**, 1908, I, [1909], (165-326, mit 6 Taf.). [70 75 80 95 *dc*]. 14760

Krištafović, N. v. Černyšev, T.

Krčmařík, Paul. Das Erdbeben von Šemacha in Kaukasien am 13. Februar 1902. Jahrb. k. k. Staats-Obergymnasiums zu Leitmeritz in Böhmen, **52**, 1905-1906, (3-26). [07 *dbd*]. 14761

Krebs, Wilhelm. Neue Gründe für die Ansage von Erdbebenkatastrophen, besonders in Westindien. Erdbebenwarte, Laibach, **6**, 1906-07, (55-60). [07 *h*]. 14762

———— Vulkanismus im Planetensystem. (Vortrag). Physik. Zs., Leipzig, **9**, 1908, (773-774). [06]. 14763

———— Die Erdbeben von Jamaica. Verh. Ges. D. Natf., Leipzig, **79** (1907), II, 1, 1908, (187-188). [07 *hc*]. 14764

———— Geophysikalische Gesichtspunkte bei Beurteilung des Wassereintruchs in die Mansfelder Kupferschiefergruben vom Oktober 1907. Briefl. Mitt. Zs. prakt. Geol., Berlin, **16**, 1908, (32-33). [16 *de*]. 14765

———— Erdkatastrophen im Atlasgebiete. Zs. prakt. Geol., Berlin, **16**, 1908, (445-447). [07 *fa*]. 14766

Krusch, P[aul]. Ueber einen neuen Kernbohrapparat für sonst nicht kernfähiges Gebirge. Berlin, Monatsber. D. geol. Ges., 1908, (250-253). [0090]. 14767

———— Die Geschichte der Bergakademie zu Berlin von ihrer Gründung im Jahre 1770 bis zur Neueinrichtung im Jahre 1860. Berlin (K. Geol. Landesanst), 1904, (LIV). 26 cm. [0010 0060]. 14768

———— Die Aufsuchung und Untersuchung von Gegenständen bergbaulichen Betriebes. [In: K. Keilhack. Lehrbuch der praktischen Geologie. 2. Aufl.] Stuttgart (F. Enke), 1908, (343-382). [0090]. 14769

Ktenas, Konstantin Anton. Die Ueberschiebungen in der Pelopónnisos. I. Der Ithomiberg. Berlin, SitzBer.

- Ak. Wiss., 1908, (1076-1080). [31 32 dl]. 14770
- [Kucharenko, M.] Кухаренко, М. Нѣкоторыя данныя о почвѣ имѣнія „Острова“ Ченстоховаго уѣзда, Петроковской губ. [Quelques données sur le sol du domaine „Ostrovny,” district de Tchenstokhov, gouvernement de Petrokov.] Pédologie, St. Peterburg, 1907, (411-419). [96 dbc]. 14771
- Kuckuk.** Geologische und hydrologische Skizzen der Rheinebene und deren Randgebirge. (Vortrag.) J. Gasbeleuch., München, 51, 1908, (421-425). [100 dc]. 14772
- Kühn, B.** v. Addenda p. 146.
- u. **Dammer, B.** v. Addenda p. 146.
- Küppers, Ernst.** Physikalische und mineralogisch-geologische Untersuchung von Bodenproben aus Ost- und Nordsee. Wiss. Meeresunters., Kiel, (N.F.) 10, Abt. Kiel, 1908, (1-11). [12 23 do dp]. 14773
- Kukuk.** Der Zusammenhang des niederrheinisch-westfälischen Steinkohlenvorkommens mit den Steinkohlenablagerungen Hollands, Belgiens, Frankreichs und Englands unter besonderer Berücksichtigung ihrer Lagerverhältnisse. Bergbau, Gelsenkirchen, 21, 1908, No. 3, (7-11), No. 5, (7-11), No. 8, (7-11), No. 13, (7-11). [29 55 d]. 14774
- Ueber Einschlüsse in den Flözen des niederrheinischwestfälischen Steinkohlenvorkommens. Bonn, SitzBer. Ges. Natk., 1908, 1909, Ber. niederr. geol. Ver., (25-36). [55 dc]. 14775
- [Kurilov, V.] Куриловъ, В. Химія почвы съ точки зрѣнія эволюціоннаго принципа. [La chimie du sol au point de vue du principe d'évolution.] Pédologie, St. Peterburg, 1908, (1-15). [96]. 14776
- Kurz, Eugen.** Das Werden einer Wanderdüne. Monatshefte natw. Unterr., Leipzig, 1, 1908, (373-377). [13]. 14777
- Kynaston, H.** Report on a preliminary examination of the cassiterite deposits of Zaiplaats and some of the neighbouring farms in the Waterberg district. Pretoria, Rep. Geol. Surv. Transv., 1907, [1908], (91-102, with 3 text figs.). [24 39 fg]. 14778
- Kynaston, H.** Annual Report of the Geological Survey for the year ending 31st December, 1907. Transvaal Mines Department, Pretoria, 1908, (3-7, with map [Lydenburg and Zoutpansberg]). [0020 98 fg]. 14779
- Labat, A.** Le neptunisme. Souvenirs des leçons de mes maîtres: Daubrée, Hébert, Stanilas Meunier. Paris (Bailière), 1908, (174 + 1). 21 cm. [11]. 14780
- Lachmann, Richard.** Neue ostungarische Bauxitkörper und Bauxitbildung überhaupt. Zs. prakt. Geol., Berlin, 16, 1908, (353-362). [26 dk]. 14781
- v. Szadeczky, J. von.
- Lacroix, A.** Pompéi, Saint-Pierre, Otajano. Nancy, Bul. soc. géog., 28, 1907, (450-456). [06 dh hc]. 14782
- Les derniers jours d'Herculanum et de Pompéi interprétés à l'aide de quelques phénomènes récents de volcanisme. Géographie, Paris, 18, 1908, (281-296); Institut de France. Séance annuelle des cinq Académies, 2 octobre 1908. Paris (Firmin-Didot), 1908, (1-23). 28 cm. [06 dh hc]. 14783
- Sur la récente éruption de l'Etna. Paris, C. R. Acad. sci., 146, 1908, (1071-1076). [06 dh]. 14784
- Nouvelles observations sur l'Etna. Paris, C. R. Acad. sci., 146, 1908, (1134-1137). [06 dh]. 14785
- Sur les minéraux des fumerolles de la récente éruption de l'Etna et sur l'existence de l'acide borique dans les fumerolles actuelles du Vésuve. Paris, C. R. Acad. sci., 147, 1908, (161-165). [06 dh]. 14786
- Les ponces du massif volcanique du Mont-Dore. Paris, C. R. Acad. sci., 147, 1908, (778-782). [06 df]. 14787
- Le mode de formation du Puy de Dôme et les roches qui le constituent. Paris, C. R. Acad. sci., 147, 1908, (826-831). [06 df]. 14788
- La montagne Pelée après ses éruptions, avec observations sur les éruptions du Vésuve en 79 et en 1906. Paris (Masson), 1908, (136). 27 cm. [06 dh hc]. 14789

Lagrange, E. Organisation des stations sismiques en Belgique. Beitr. Geophysik, Leipzig, ErgBd 1, 1902, (196-200). [0060 07]. 14790

———— Sismologie et géologie. Bruxelles, Bul. Soc. géol., 21, 1907, (Pr. verb. 125, mém. 239-250). [07]. 14791

Lahee, Fred H. The filling of Emerald lake by an alluvial fan. Science, New York, N.Y., (N. Ser.), 27, 1908, (752-753). [17 gc]. 14792

———— A fault in an esker. Science, New York, N.Y., (N. Ser.), 28, 1908, (654-655). [21 31]. 14793

Lallemand, Ch[arles]. Rapport sur la mesure des mouvements du sol dans les régions sismiques au moyen de nivellements répétés à de longs intervalles. Verh. Conf. Erdm., Berlin, 15 (1906), II, 1908, (74-81). [05]. 14794

Lambert, J. Étude sur quelques Echinides des couches à *Hippurites* de Gosau. Bruxelles, Bul. Soc. géol., 21, 1907, (Pr. verb. 69-70, mém. 83-95, pl. I). [75 dk]. 14795

Lane, Alfred C[hurch]. Comment on the "Report of the special committee on the Lake Superior region." J. Geol., Chicago, Ill., 13, 1905, (457-461). [0070 39 g]. 14796

———— The geologic day. J. Geol., Chicago, Ill., 14, 1906, (425-429). [0000 29]. 14797

———— Hypothesis to account for the transformation of vegetable matter into the different grades of coal. Discussion of paper by Marius R. Campbell. Econ. Geol., Lancaster, Pa., 1, 1906, (498-499). [09]. 14798

———— Schaeberle, Becker and the cooling earth. Science, New York, N.Y., (N. Ser.), 27, 1908, (589-592). [0000]. 14799

———— and Seaman, A[rthur] E[dmund]. Notes on the geological section of Michigan. Part 1. The pre-Ordovician. J. Geol., Chicago, Ill., 15, 1907, (680-695, with tab.). [40 50 gg]. 14800

Lang, Richard. Ueber die Lagerung und Entstehung des mittleren Keupers im südlichen Württemberg. Centralbl. Min., Stuttgart, 1909, (41-53). [26 65 dc]. 14801

———— Die natürlichen Verhältnisse von Cöln. Die geologische Lage

von Cöln und Umgebung. [In: Naturwissenschaft u. Gesundheitswesen in Cöln. Festschrift . . .]. Cöln (Druck v. J. P. Bachem), 1908, (3-9). [100 dc]. 14802

Lange, Hermann Ein staatliches Besiedelungswerk im Kehdinger Moor. Berlin, Protok. Central-Moor-Comm., 59, (1907), 1908, Anhang (1-27, mit 5 Taf.). [95 96 dc]. 14803

Langenbeck, R. Korallenriffe und Koralleninseln. Geogr. Anz., Gotha, 9, 1908, (97-101, 125-128). [22]. 14804

Langenhan, A. Zechstein-Versteinerungen Schlesiens und Thüringens. II-VI. Zs. Min., Stuttgart, 2, 1908, (8-11, 23-25, 53-55, 67-69, 112-115, 122-124, mit 7 Taf.; 214-216, 256-258). [55 dc]. 14805

[Langwagen, W.] Лангвагенъ, В. Ледники хребтовъ Александровскаго, Запайскаго и Кунгей-Алатау. [Les glaciers des monts Alexandrovskij, Zailijskij et Kungej-Alatau.] St. Peterbug, Izv. russ. geogr. Obsč., 43, 1907, (239-246, av. 5 pl. et 2 cartes). [21 eac]. 14806

LANICK, Alfred. Beiträge zur Petrographie von West-Schantung. Diss. Leipzig. Weida i. Th. (Druck v Thomas & Hubert), 1908, (51). 23 cm. [23 100 eb]. 14807

Lantenois, H. Résultats de la mission géologique et minière du Yunnan méridional (septembre 1903-janvier 1904). I. Note sur la géologie et les mines de la région comprise entre Lao-Kay et Yunnan-Sen. Ann. mines, Paris, (sér. 10), 11, 1907, (298-383, av. pl.). [100 eb]. 14808

———— Géologie de l'Indo-Chine et du Yun-nan (avec les observations de Haug). Paris, Bul. soc. géol., (sér. 4), 7, 1907, (44-46). [100 eb ed]. 14809

Lapparent, A. de. Sur de nouvelles trouvailles géologiques au Soudan. Géographie, Paris, 11, 1905, (1-6, av. fig.). [100 fc fd]. 14810

———— Les époques glaciaires dans le massif alpin et la région pyrénéenne. Géographie, Paris, 13, 1906, (417-425). [21 dii dg]. 14811

———— Notice nécrologique sur Alfred Potier. Paris, Bul. soc. géol., (sér. 4), 6, 1906 [1907], (314-324). [0010]. 14812

———— Géologie. In: Instructions de l'Académie des Sciences pour

- L'expédition antarctique organisée par le Dr. Jean Charcot.** Paris (Gauthier-Villars), 1907, (15-17). 17 cm. [0090 100 ob]. 14813
- Larue, P.** La carte géologique comme base de la carte agronomique. Paris, C. R. Ass. franç. avanc. sci., **35**, (Lyon, 1906, 2^e Partie), 1907, (1152-1155). [96 99]. 14814
- Läska, W[enzel].** Über die Pendelunruhe. Beitr. Geophysik, Leipzig, Erg-Bd **1**, 1902, (209-235). [0090 07]. 14815
- Die Erdbeben im Lichte neuester Forschungen. Natur u. Offenb., Münster, **54**, 1908, (257-273, 321-337). [07]. 14816
- Launay, Louis de.** L'histoire de la Terre. Paris (Flammarion), 1906, (312). 18 cm. 3 fr. 50. [0030]. 14817
- Laurent, A.** Quelques observations nouvelles sur les terrains sédimentaires du Velay. Paris, Bul. soc. géol., (sér. 4), **7**, 1907, (386-389). [80 95 100 df]. 14818
- Laville, A.** Réponse à la note de M. Rutot "Un cas intéressant d'anti-éolithisme." Bruxelles, Bul. Soc. géol., **21**, 1907, (Pr.-verb. 132-134). [95]. 14819
- Lawson, Andrew C[owper].** The copper deposits of the Robinson mining district, Nevada. Berkeley, Univ. Cal. Pub. Bull. Dept. Geol., **4**, 1906, (287-357). [45 gi]. 14820
- The geomorphic features of the Middle Kern. Berkeley, Univ. Cal. Pub. Bull. Dept. Geol., **4**, 1906, (397-409, with pl.). [31 gi]. 14821
- The geomorphogeny of the Tehachapi valley system. Berkeley, Univ. Cal. Pub. Bull. Dept. Geol., **4**, 1906, (431-462, with map, pl.). [39 100 gi]. 14822
- Lazarevič, M. v. Cornu, F.**
- [**Lebedev, N.**] Лебедевъ, Н. Александръ Октавіановичъ Михальскій. Нефрологъ. [Aleksandr Oktavianovič Michalski. Nérologie.] Sborn. techn. statej, Char'kov, 1905, (38-40). [0010]. 14823
- Къ вопросу о почвенно-сельскохозяйственныхъ условияхъ Акмолинской области [Die bodenland-wirtschaftlichen Verhältnisse der Akmolinsk-Region.] Omsk, Zap. Zap.-Sib. Otd. Russ. Geogr. Obsč., **34**, 1908, (1-121). [96 eac]. 14824
- Lebrun, H.** A propos des Musées américains d'histoire naturelle. Science et Nature, Bruxelles, 1907, (205-208). [0060]. 14825
- Lecointre, Comtesse Pierre.** Les faluns de la Touraine. Tours (Mame), 1908, (111, av cartes et fig.). 26 cm. [90 df]. 14826
- Le Conte, Joseph.** The autobiography of Joseph Le Conte. Edited by William Dallam Armes. New York (Appleton), 1903, (xvii + 337, with portr., pl.). 19.5 cm. [0010]. 14827
- Ledouble, O.** Charbonnage de Forte-Taille, puits Avenir: sondage intérieur. Ann. mines de Belgique, Bruxelles, **12**, 1907, (93-96, 2 fig.). [55 dd]. 14828
- Lee, G. W.** Sur la présence de calcaires à *Productus giganteus* à la Nouvelle-Zemble. Paris, C. R. Acad. sci., **147**, 1908, (875-877). [55 kd]. 14829
- Lee, Willis T[homas].** Note on the glacier of Mount Lyell, California. J. Geol., Chicago, Ill., **13**, 1905, (358-362, with text fig.). [21 gi]. 14830
- Geology of the lower Colorado river. Rochester, N.Y., Bull. Geol. Soc. Amer., **17**, 1906, (275-284, with pl., map). [12 17 80 95 gi]. 14831
- Afton craters of southern New Mexico. Bull. Geol. Soc. Amer., New York, N.Y., **18**, 1907, (211-220, with maps, pl.). [06 gi]. 14832
- The Iron county coal field, Utah. Washington, D.C., Dept. Int. Bull. U. S. Geol. Surv. No. **316**, 1907, (359-375, with map, text fig.). [75 100 gi]. 14833
- Notes on the lower Paleozoic rocks of central New Mexico. Amer. J. Sci., New Haven, Conn., (Ser. 4), **26**, 1908, (180-186). [45 gi]. 14834
- Leffingwell, Ernest De Koven.** Flaxman island, a glacial remnant. J. Geol., Chicago, Ill., **16**, 1908, (56-63, with text fig.). [21 ga]. 14835
- Lehmann, Adolf.** Geographische Charakterbilder. Ausbruch des Vesuv. Berlin (F. E. Wachsmuth), [1908]. 60 × 82 cm. 1,40 M. [06 dh]. 14836
- Lehmann, F. W. Paul.** Die Seebrüken des Warnowsees auf Wollin. Berlin, Monatsber. D. geol. Ges., **1907**, (323-326). [17 95 dc]. 14837

- Leibling, Friedrich.** Die Granulite an der Eger. Diss. Leipzig. Weida i. Th. (Druck v. Thomas & Hubert), 1908, (51). 23 cm. [39 dk]. 14838
- Leichter-Schenk.** Das Braunkohlen-vorkommen im Becken von Kleinsaubernitz bei Bautzen in Sachsen und die Ursachen der Flözstörungen. Braunkohle, Halle, **7**, 1908, (193-197). [31 80 dc]. 14839
- Leiningen, Wilhelm Graf zu.** Ueber Kantengerölle aus der Umgegend von Nürnberg. München, Mitt. geogr. Ges., **3**, 1908, (187-203, mit 2 Taf.). [13 dc]. 14840
- Leith, C[harles] K[enneth].** [The university training of engineers in economic geology.] Econ. Geol., Lancaster, Pa., **1**, 1906, (479-481). [0050]. 14841
- Review of (The geology of the Granby area. By E. R. Buckley and H. A. Buehler). Econ. Geol., Lancaster, Pa., **1**, 1906, (811-816). [09 39 gi]. 14842
- The metamorphic cycle. J. Geol., Chicago, Ill., **15**, 1907, (303-313, with diagrs.). [33]. 14843
- and **Harder, E. C.** The iron ores of the Iron Springs district, southern Utah. Washington, D.C., Dept. Int. Bull. U. S. Geol. Surv. No. **338**, 1908, (1-102, with pl. (partly col.), maps, text fig.). [39 gi]. 14844
- Leiviskä, T[ivari].** Über die Entstehung der Dünengebiete an der Küste des Bothnischen Meerbusens. Helsingfors, Fennia, **23**, No. 2, 1905-1907, (1-20, mit 3 Taf. und 2 Karten). [13 dba]. 14845
- Über die Oberflächen-bildungen Mittel-Ostbothniens und ihre Entstehung. Helsingfors, Fennia, **25**, No. 2, 1907, (1-113, mit 6 Fig., 10 Taf. und 3 Karten). [95 dba]. 14846
- Lemoine, Paul.** Quelques observations sur le bord nord du massif de la Vanoise. Paris, Bul. soc. géol., (sér. 4), **6**, 1906, [1907], (423-430). [31 df]. 14847
- Contributions à la géologie des colonies françaises. I. Fossiles éocènes rapportés du Sénégal par le capitaine Vallier. Paris, Bul. (n-3134)
- soc. géol., (sér. 4), **7**, 1907, (447-451, av. fig.). [85 fd]. 14848
- Lemoine, Paul.** Formations et phénomènes récents dans le nord de Madagascar. Leur âge relatif déterminé par les méthodes géomorphogéniques. Paris, C. R. ass. franç. avanc. sci., **35**, (Lyon, 1906, 2^e Partie), 1907, (1231-1239). [11 95 fh]. 14849
- Les variations de facies dans les terrains sédimentaires de Madagascar. Paris, Bul. soc. géol., (sér. 4), **7**, 1907, (30-37, av. 1 carte et 1 coupe). [39 fh]. 14850
- Sur les différents niveaux d'alluvions au confluent de l'Yonne et de la Cure. Paris, C. R. Acad. sci., **146**, 1908, (1122-1125). [95 df]. 14851
- Étude géographique et géologique des îles de la mer de Banda d'après MM. Verbeek et Fennema. Géographie, Paris, **18**, 1908, (134-136). [100 eg]. 14852
- Géologie et géographie de la partie japonaise de l'île de Sakhaline d'après M. Kotoru Jimbo. Géographie, Paris, **18**, 1908, (259-261). [100 ec]. 14853
- Lenk, H.** Bemerkungen zu W. Branca's Widerlegung. (Spaltenfrage der Vulkane.) Centralbl. Min., Stuttgart, **1909**, (321-324). [06]. 14854
- Leonard, A[rthur] G[ray].** The coal fields of parts of Dawson, Rosebud, and Custer counties, Mont. Washington, D.C., Dept. Int. Bull. U. S. Geol. Surv. No. **316**, 1907, (194-211, with map). [75 gi]. 14855
- Leonhardt, A.** Das Steinkohlenbecken des Plauenschen Grundes bei Dresden. [In: Wissenschaftlicher Führer durch Dresden, hrsg. v. F. Schäfer.] Dresden (v. Zahn & Jaensch), 1907, (13-16). [55 dc]. 14856
- Leppla, A[ugust].** Die geologischen Vorbedingungen der Stauanlagen. Zentralbl. Wasserbau, Berlin, **3**, 1908, (294-295, 305-308, 321-323, 339-342). [17 29]. 14857
- Leprince-Ringuet.** Mesures géothermiques entreprises dans le bassin du Pas-de-Calais pour la période 1903-1906. Saint-Etienne, C. R. soc. indust. minér., **1907**, (14-20). [05 df]. 14858

- Lepsius, Richard.** Bericht über die Arbeiten der Grossh. Hessischen geologischen Landesanstalt in den Jahre 1906 und 1907. Darmstadt, Notizbl. Ver. Erdk., (4. F.), H. 27, 1906, (1-3); H. 28, 1907, (11-13). [0020]. 14859
- Friedrich Maurer. Nekrolog. Darmstadt, Notizbl. Ver. Erdk., (4. F.), H. 27, 1906, (54-58). [0010]. 14860
- Bericht über die 25 jährige Tätigkeit der Grossh. Hessischen geologischen Landesanstalt zu Darmstadt. Darmstadt, Notizbl. Ver. Erdk., (4. F.), H. 28, 1907, (1-10). [0060]. 14861
- Leriche, Maurice.** Sur la présence de l'albien au puits no. 5 bis des mines de Béthune. Lille, Ann. soc. géol., 36, 1907, (125-128). [75 df]. 14862
- Leverett, Frank.** Abriss der Geschichte der Eiszeit in Nordamerika. Natw. Wochenschr., Jena, 23, 1908, (635-637). [21 95 g]. 14863
- Levi, G. M. v. Nasini, R.**
- Levy v. Michel-Levy.**
- Lewiński, J[an].** Utwory jurajskie t. zw. pasma Sulejowskiego. [Les dépôts jurassiques de la chaîne de Sulejów.] Kraków, Bull. Intern. Acad., 1907, (1026-1036); Kraków, Rozpr. Akad., 7 A, 1907, (219-244). [70 dk]. 14864
- Pasma Przedborskie. [La chaîne de Przedborz.] Kraków, Bull. Intern. Acad., 1908, (34-48); Kraków, Rozpr. Akad., 8 A, 1908, (1-28, avec. 1 pl.). [70 dbc]. 14865
- Kellowej i oksford na zbroczu zachodniem gór Świętokrzyskich. [Le Callovien et l'Oxfordien sur le versant occidental des montagnes de Święty Krzyż.] Warszawa, Spraw. Tow. Nauk., 1, 1908, (73-76). [70 dbc]. 14866
- Lewis, J[oseph] Volney.** Structure and correlation of Newark trap rocks of New Jersey. Bull. Geol. Soc. Amer., New York, N.Y., 18, 1907, (195-210, with maps). [29 65 gg]. 14867
- Lewitzky, G.** Über die Organisation der seismischen Beobachtungen in Russland. Beitr. Geophysik, Leipzig, Ergbd 1, 1902, (144-146). [07]. 14868
- Horizontalpendelbeobachtungen in Jurjew. Beitr. Geophysik, Leipzig, Ergbd 1, 1902, (305-312). [07]. 14869
- Leyst, Ernst.** Das Erdbeben von San Francisco nach den Aufzeichnungen der Seismographen in Moskau. Gaea, Leipzig, 44, 1908, (349-353); Moskva, Bull. Soc. nat., 1906, (185-200). [07 gi]. 14870
- Libert, L.** Discours prononcé aux funérailles de M. H. Forir, secrétaire général. Liège, Ann. Soc. géol. Belgique, 34, 1906-1907, (bul. 136-139). [0010]. 14871
- Liffa, Aurél.** A leplezési ünnepély. [Verlauf der Enthüllungsfeier des Szabó-Denkmales.] Földt. Közl., Budapest, 38, 1908, (513-526, 529-535). [0010]. 14872
- Limanowski, Mieczysław.** W sprawie pracy J. Nowaka o budowie Alp. [A propos d'un travail de M. J. Nowak sur la tectonique des Alpes.] Kosmos, Lwów, 33, 1908, (445-454). [32 dii]. 14873
- Stromboli. Wszeczeńiat, Warszawa, 27, 1908, (721-728). [06 dh]. 14874
- Link, G[ottlob].** Ueber die äussere Form und den inneren Bau der Vulkanen, mit einem Anhang über die Dünen. N. Jahrb. Min., Stuttgart, Festband, 1907 [1908], (91-114, mit 1 Taf.); Umschau, Frankfurt a. M., 12, 1908, (444-447). [06 13]. 14875
- Lincoln, Francis Church.** Magnetic emanations. Econ. Geol., Lancaster, Pa., 2, 1907, (258-274, with tabs.). [09]. 14876
- Lindgren, W[aldemar].** Sketch of the geology and ore-deposits of the Cherry creek district, Arizona. Discussion of paper by John A. Reid. Econ. Geol., Lancaster, Pa., 1, 1906, (698-699). [100 gi]. 14877
- Lines, Edwin F.** Coals of the Clarion quadrangle, Clarion county, Pa. Washington, D.C., Dept. Int. Bull. U. S. Geol. Surv. No. 316, 1907, (13-19, with map). [55 gg]. 14878
- Linstow, O[tto] v.** Ueber Ockerkalke in der Nähe von Kemberg bei Wittenberg. Berlin, Jahrb. geol. Landesanst., 29, 1908, I, (94-97). [95 dc]. 14879
- Löss und Schwarzerde in der Gegend von Köthen (Anhalt). Berlin, Jahrb. geol. Landesanst., 29, 1908, I, (122-144). [95 96 dc]. 14880

Linstow, O[tto] v. Ueber Kiesströme vielleicht interglazialen Alters auf dem Gräfenhainischen-Schmiedeberger Plateau und in Anhalt. Berlin, Jahrb. geol. Landesanst., **29**, 1908, 1, [1909], (327-336, mit 1 Karte). [95 *dc*]. 14881

——— Die Kupferschieferlager in Anhalt. Zs. prakt. Geol., Berlin, **16**, 1908, (56-62). [39 *dc*]. 14882

——— v. Keilhack, K.

Livingston, Burton Edward. The relation of desert plants to soil moisture and to evaporation. Washington (Carnegie Institution Pub. No. **50**), 1906, (78, with illustr., text fig.). 25 cm. [96]. 14883

Loczy, Lajos. Magyarország hegyseg-einek csoportosítása. [Die Gruppierung der Gebirge Ungarns.] Magy. orv. és termv. nagygy. évk., Budapest, **34**, 1907, (260). [32 *dk*]. 14884

Loe, A. de. Rapport général sur les recherches et les fouilles exécutées par la Société pendant l'exercice de 1906. Bruxelles, Ann. Soc. archéol., **21**, 1907, (485-489, 1 fig.). [95 *dd*]. 14885

Lörenthey, Imre. A tihanyi Fehérs-part pannoniai rétegeiről. [Über die pannonischen Schichten des Fehérs-part bei Tihany.] Földt. Közl., Budapest, **38**, 1908, (679-686, 716-724). [90 *dk*]. 14886

Lörenthey, J. v. Zur Richtigstellung der in dem Artikel V. Aradi's betitelt: „Der Jura des Ofener Gebirges und allgemeine Betrachtung über die tektonischen Verhältnisse desselben“ enthaltenen literarischen Mystifikation. Centralbl. Min., Stuttgart, **1909**, (182-188). [32 70 *dk*]. 14887

Löschner, Karl. Der diluviale Mensch in unserer Gegend. Gera, Jahresber. Ges. Natw., **49 50**, (1906-1907), 1908, (71-80). [95 *dc*]. 14888

Lohest, M. Discours prononcé aux funérailles de M. H. Forir, secrétaire général. Liège, Ann. géol. Belgique, **34**, 1906-1907, (bul. 130-132). [0010]. 14889

——— Discours prononcé aux funérailles de M. G. Soreil, ancien président. Liège, Ann. Soc. géol. Belgique, **34**, 1906-1907, (bul. 142-144). [0010]. 14890

——— Observations au rapport de M. Moulron publié à la séance du (H-3134)

13 avril 1907 avec réponse de M. Moulron. [Ardenne, structure des terrains houillers, plissements.] Bruxelles, Bul. Acad. roy., **1907**, no. 8, (823-825). [31 *dd*]. 14891

Lohmann, H[ans]. Ueber die Beziehungen zwischen den pelagischen Ablagerungen und dem Plankton des Meeres. Intern. Rev. Hydrobiol., Leipzig, **1**, 1908, (309-323, mit 1 Taf.). [12 22]. 14892

Łomnicki, A. M. Kreda pod Żurawnem. (Notatka geologiczna.) [Lacraie près de Żurawno; notice géologique.] Kosmos, Lwów, **23**, 1908, (486-488). [75 *dk*]. 14893

Loomis, F[rederic] B[rewster]. Origin of the Wasatch deposits. Amer. J. Sci., New Haven, Conn., (Ser. 4), **23**, 1907, (356-364, with text fig.). [26 85 *gi*]. 14894

Loos, P. A. Untersuchung über die Erdbeben der Stadt Mendoza und Umgebung mit besonderer Berücksichtigung des Bebens vom 12. August 1903. Beitr. Geophysik, Leipzig, **9**, 1908, (152-200). [07 *hi*]. 14895

Loppens, K. Sur quelques fouilles faites dans une sablière près Nieuport. Bruxelles, Ann. Soc. archéol., **21**, 1907, (335-339, 2 fig.). [95 *dd*]. 14896

Lorenz, Th. Ueber den Gebirgsbau Mitteldeutschlands. Bonn, Sitzber. Ges. Natk., **1907**, 1908, Ber. niederr. geol. Ver., (24-40, mit 1 Taf.). [31 32 *dc*]. 14897

Lorenzi, Reinhold. B. Hacquet, der erste Ostalpen-Geologe. Jahrb. des k.k. Staats-Gymnasiums in Villach, **38**, 1906-07, (III-XXVII). [0010]. 14898

Lorenzo (De), Giuseppe. I crateri di Miseno nei Campi Flegrei. Napoli, Atti Acc. Sc., (Ser. 2), **12**, 1905, mem. 1^a, (1-25, con 3 tav.); [sunto] Napoli, Rend. Acc. Sc., (Ser. 3), **11**, 1905, (325); Napoli, Atti Acc. Sc., (Ser. 2), **13**, 1907, (1-25, con 3 tav.). [06 *dh*]. 14899

——— Il cratere di Nisida nei Campi Flegrei. Napoli, Rend. Acc. Sc., (Ser. 3), **13**, 1907, No. 10, (1-14, con 2 tav.). [06 *dh*]. 14900

——— Teorie evolutive e catastrofiche sulla formazione della crosta

terrestre. Bologna, Rivista di Scienza, **1907**. [01]. 14901

Lorenzo (De), Giuseppe. L'età della Terra. Bologna, Rivista di Scienza, **1907**. [01]. 14902

——— Il Neck subetneo di Motta S. Anastasia. Roma, Rend. Acc. Lincei, (Ser. 5), **16**, 1907, (2° sem., 15-25, con 3 fig.). [90 *dh*]. 14903

——— L'isola di Capri. Roma, Rend. Acc. Lincei, (Ser. 5), **16**, 1907, (1° sem., 853-857, con fig.). [100 *dh*]. 14904

——— L'Etna (Italia artistica, Monogr. illustr. s. direz. C. Ricci, No. 36.) Bergamo (Istit. arti graf.), 1907, (1-154, con fig.). 24 cm. L. 4. [06 *dh*]. 14905

——— Terra madre. Torino (Piccola biblioteca di Scienze moderne, No. 136; Bocca edit.), 1907, (1-220). 20 cm. Lire 4. [0030]. 14906

Lorenzoni, Antonio. Cadore. (Italia artistica; Monogr. illustr. s. direz. C. Ricci, No. 33.) Bergamo (Istit. arti graf.), 1907, (1-138, con fig.). 24 cm. L. 4. [100 *dh*]. 14907

Lorié, J[an]. La stratigraphie des argiles de la Campine belge et du Limbourg néerlandais. Bruxelles, Bul. Soc. géol., **21**, 1907, (mém. 531-576, pl. XI-XIII). [95 *dd*]. 14908

——— De wording der Geldersche Vallie. [Die Entstehung der „Geldersche Vallie“.] Handl. Ned. Nat. Genesck. Congres, **11**, 1907, (626-631). [17 *dd*]. 14909

——— De terrassen langs den rechter Rijnsoever, beneden het Zevengebergte. [Die Terrassen am rechten Rheinufer, unterhalb des Siebengebirges.] Amsterdam, Tijdschr. K. Ned. Aadr. Gen., (Ser. 2), **25**, 1908, (1-39, 253-287, mit 2 Karten). [17 95 *dc dd*]. 14910

Lory, P. Observations dans la chaîne de Belledone. Paris, Bul. soc. géol., (scr. 4), **7**, 1907, (260-261). [100 *df*]. 14911

Lotti, Bernardino. Sulla provenienza dello acido borico nei soffioni della Toscana. Rass. miner., Torino, **26**, 1907, (213-214). [09 *dh*]. 14912

——— Osservazioni sulla memoria di L. De Launay "La métallurgie de l'Italie." Roma, Boll. Comitato geol., **38**, 1907, (4-23). [09 *dh*]. 14913

Lotti, Bernardino. Sull'età dei marmi della Montagnola senese. Roma, Boll. Comitato geol., **38**, 1907, (318-329). [39 *dh*]. 14914

Lotz, H. v. Kayser, E.

Louderback, George Davis. The Mesozoic of south-western Oregon. J. Geol., Chicago, Ill., **13**, 1905, (514-555, with map). [60 *gi*]. 14915

——— The relation of radio-activity to vulcanism. J. Geol., Chicago, Ill., **14**, 1906, (747-757). [06 09]. 14916

Louis, Henry. What is a fissure vein? Econ. Geol., Lancaster, Pa., **1**, 1906, (481-484). [0070 31]. 14917

Lozé, Ed. Le nouveau terrain houiller du sud-est de la Grande-Bretagne. Géographie, Paris, **16**, 1907, (145-162, av. fig.). [55 *de*]. 14918

Łoziński, W[alery] von. Powstanie jeziorok dyluwialnych na niżu galicyjskim. [Sur l'origine des lacs diluviens dans le plateau bas de la Galicie.] Kraków, Rozpr. Akad., **7 B**, 1907, (351-368). [17 21 *dk*]. 14919

——— Quartärstudien im Gebiete der nordischen Vereisung Galiziens. Wien, Jahrb. Geol. RechsAnst., **57**, 1907, (375-398). [21 95 *dk*]. 14920

——— Die Karsterscheinungen in Galizisch-Podolien. Wien, Jahrb. Geol. RechsAnst., **57**, 1907, (683-726, mit 3 Taf.). [14 16 *dk*]. 14921

——— A podoliai paleozoikus horszt völgyeinek túlmélyítése. [Die Übertiefung der Täler des palaeozoischen Horstes von Podolien.] Földr. Közlem., Budapest, **36**, 1908, (196-201, A 97-102). [17 29 45 *dbb*]. 14922

Lucerna, R[oman]. Einige Gletscherspuren aus dem Fogarascher Gebirge (südliches Siebenbürgen). Zs. Gletscherk., Berlin, **2**, 1907, (67-71). [21 *dk*]. 14923

——— Glazialgeologische Untersuchungen der Liptauer Alpen. Wien, SitzBer. Ak. Wiss., **117**, 1908, Abt. I, (713-818, mit 1 Taf.). [21 *dk*]. 14924

Ludwig, F. Die Küstenseen des Rigaer Meerbusens. Riga, Arb. Naturf. Ver., **11**, 1908, (1-197, mit 24 Karten). [17 *dbc*]. 14925

Lüdke, Franz. Zur Geologie des Kreises Wollstein-Bomst. Aus d. Posener Lande, Lissa i. P., **3**, 1908, (440-441). [100 *dc*]. 14926

——— Die Geologie im erdkundlichen Unterrichte höherer Schulen. (Königl. Realschule i. E. zu Wollstein. II. Jahresbericht. Ostern 1907.) Wollstein (Druck v. S. Wolffsohn), 1907, (3-13). 25 cm. [0050]. 14927

Lugeon, Maurice. A propos de la Note de MM. Ch. Sarazin et L. Collet sur la zone des cols de la région de La Lenek et Adelboden. Paris, Bul. soc. géol., (sér. 4), **6**, 1906, (191-192). [31 *di*]. 14928

——— et **Argand, Émile.** Sur la tectonique de la Sicile. Paris, Bul. soc. géol., (sér. 4), **6**, 1906 [1907], (353-354). [31 *dh*]. 14929

Lukaschewitsch, I. D. v. Lucašević, I. D.

[**Lukašević, I. D.**] Лукашевичъ, I. Д. Механика земной коры. [Mechanik der Erdkruste.] St. Peterburg, Verh. Russ. mineral. Ges., (2 F.), **45**, 1907, (521-563). [01]. 14930

Luther, D. Dana v. Clarke, J. M.

[**Lutugin, L. I.**] Лутугинъ, Л. П. Геологическое строение мѣстѣ Михайловскаго, Славяносербскаго уѣзда, Екатеринославской губернии. [Sur la géologie du domaine Michailovskij, district Slavjanoserbiskij, gouvernement d'Ekaterinoslav.] St. Peterburg, Bul. Com. géol., **26**, 1907, (Pr.-verb. 30-32). [100 *dbc*]. 14931

Lyons, R[obert] E[dward] v. Shannon, C. W.

Lysakowski, Charles. Tremblements de terre arrivés dans la Russie d'Asie et en Perse. Paris, Bul. soc. astr. France, 1906, (45-49). [07 *ea eh*]. 14932

——— Das Erdbeben in Turkestan vom 21. Oktober 1907 und die letzten vulkanischen Ausbrüche auf der Halbinsel Kamtschatka. Weltalt, Berlin, **8**, 1908, (201-206). [06 *ea b 07 ea c*]. 14933

Maas, O[tto]. Bemerkungen zu Simroths Pendulationstheorie. Geogr. Zs., Leipzig, **14**, 1908, (268-274). [01]. 14934

McAdie, Alexander G[eorge]. Catalogue of earthquakes on the Pacific coast, 1897 to 1906. Washington,

D.C., Smithsonian Inst. Misc. Collect. Q. **49** (Pub. No. 1721), 1907, (1-64). [07 *gi*]. 14935

McCallie, S. W. Some notes on schist-conglomerate occurring in Georgia. J. Geol., Chicago, Ill., **15**, 1907, (474-478, with text fig.). [23 *gh*]. 14936

——— Blowing springs and wells of Georgia, with an explanation of the phenomena. Science, New York, N.Y., (N. Ser.), **25**, 1907, (226-229). [05 16 *gh*]. 14937

McGee, W. J. Outlines of hydrology. Bull. Geol. Soc. Amer., New York, N.Y., **19**, 1908, (193-220). [11]. 14938

——— Lafayette deposits in Louisiana. Science, New York, N.Y., (N. Ser.), **27**, 1908, (472). [90 *gi*]. 14939

Machaček. Nouvelles observations géomorphologiques sur le massif de la Bohême. Géographie, Paris, **18**, 1908, (1-16, av. fig.). [29 *dk*]. 14940

Machaček, Fritz. Ueber Rückzugs-moränen in Norwegen. Zs. Gletscherk., Berlin, **2**, 1908, (213-219). [21 *da*]. 14941

Mack, K. Nachrichten von der Hohenheimer Erdbebenwarte aus dem Jahre 1907. D. met. Jahrb. Württemberg, **1907**, 1908, (55-60, mit 2 Taf.). [07]. 14942

Maddalena, Leonzio. Osservazioni geologiche sopra il tracciato della ferrovia Schio-Recoaro. Giorn. geol. prat., Perugia, **4**, 1906, (99-109, con tav.). [100 *dh*]. 14943

——— Osservazioni geologiche sul Vicentino e in particolare sul bacino del Posina. [Sunto.] Verzeia, Atti ist. ven., **66**, 1907, (Parte 1^a, 67-72). [100 *dh*]. 14944

——— Ueber Eruptivgesteinsgänge im Vicentinischen. Berlin. Zs. D. geol. Ges., **59**, 1907, Aufsätze, (377-400, mit 2 Taf.). [39 *dh*]. 14945

Maddrill, James D. Lick observatory seismograph record of April 18, 1906. San Francisco, Cal., Pub. Astr. Soc. Pac., **18**, 1906, (212-213, with pl.). [07 *gi*]. 14946

- Maere d'Aertrycke, M. de.** Recherches et fouilles dans la Flandre occidentale en 1906. Bruxelles, Ann. Soc. archéol., **21**, 1907, (485-489, av. 1 fig.). [95 *dd*]. 14947
- Quelques stations néolithiques découvertes dans la Flandre occidentale. Gand, Ann. XXe Congr. Féd. arch. Belgique, **2**, 1907. (Rap. et mém. 145-152, 1 fig.). [95 *dd*]. 14948
- März, Christian.** Berg und Tal der Heimat. Geologisch - geographische Wanderungen in der Amtshauptmannschaft Löbau. Im Auftrage des päd. Vereines zu Löbau. 2. veränd. Aufl. Löbau i. Sa. (J. G. Walde), 1908, (79). 23 cm. 1.20 M. [100 *dc*]. 14949
- Magri, G.** Alcune considerazioni circa l'origine delle "Ocere rosse" depositate dalle acque termali degli stabilimenti dei Bagni di Lucca. Roma, Rend. Acc. Lincei, (Ser. 5), **16**, 1907, (2° sem., 400-408). [06 09 *dh*]. 14950
- Sui "fuochi di Barigazzo." Pisa, Proc. verb. Soc. tosc. sc. nat., **16**, 1907, (23-28). [09 *dh*]. 14951
- Magrini, Giovanni Pietro.** Contributo allo studio dei Laghi Lapisini. Roma, Mem. Soc. geogr. ital., **12**, 1907, (memoria 5ª, 190-232, con fig.). [17 *dh*]. 14952
- Limnologia. Studio scientifico dei laghi. Milano (Manuali Hoepfi, No. 372-373—Hoepfi edit.), 1907, (XVI + 242, con fig.). 15 cm. L. 3. [17]. 14953
- **Marchi (De), Luigi, Gnesotto, T.** Ricerche lagunari (No. 1 Relazione preliminare. No. 2 e No. 3 Marcometro normale lagunare). Venezia (Tip. Ferrari), 1906-1907. [19]. 14954
- v. Darwin, G. H.
- Maier, Wilhelm.** Die Kontaktzone des Mt. Tibidabo bei Barcelona. Freiburg i. B., Ber. natf. Ges., **17**, 1908, (61-126, mit 2 Taf.); Diss. Freiburg i. Br. (Druck v. C. A. Wagner), 1908, (67, mit 2 Taf.). 23 cm. [34 *dg*]. 14955
- Maillieux, E.** Compte rendu de l'excursion dans les environs du Couvin les 14 et 15 août 1906 de la Société belge de Géologie, de Paléontologie et d'Hydrologie. Bruxelles, Bul. Soc. géol., **21**, 1907, (mém. 133-167, av. 8 fig.). [16 100 *dd*]. 14956
- Maillieux, E.** Observation sur un gîte fossilifère frasnien des environs de Coucin. Lille, Ann. soc. géol., **36**, 1907, (63-65). [55 *df*]. 14957
- Mainka, C.** Ueber die neueren Arbeiten im Observatorium der kaiserlichen Hauptstation für Erdbebenforschung in Strassburg i. Els. [Separat-Abdruck aus den Verhandl. der ersten intern. seismologischen Assoziation im Haag], 1907, (11). 21 cm. [0020 07]. 14958
- Malagodi, Olinto.** Calabria desolata. Viaggi e impressioni. Roma (Roux e Viarengo edit.), 1905, (1-54). 24 cm. [07 *dh*]. 14959
- Malagoli, Giuseppe.** Metodo facile e sicuro per scoprire sorgenti e miniere. Un po' più di luce sulla rabadomanzia. Modena (Vincenzi e Nipoti edit.), 1907, (1-180). 24 cm. Lire 2. [0090]. 14960
- Malaise, C.** Graptolithes du Llandoverly à Tihango-les-Huy. Liège, Ann. Soc. géol. Belgique, **34**, 1906-1907, (bul. 75-76). [50 *dd*]. 14961
- Discours prononcé aux funérailles de M. H. Forir, secrétaire général. Liège, Ann. Soc. géol. Belgique, **34**, 1906-1907, (bul. 132). [0010]. 14962
- Discours prononcé aux funérailles de M. G. Soreil, ancien président. Liège, Ann. Soc. géol. Belgique, **34**, 1906-1907, (bul. 142). [0010]. 14963
- Notice biographique sur Gustave Joseph Soreil. Liège, Ann. Soc. géol. Belgique, **34** 1906-1907, (bul. 149-156, av. portr.). [0010]. 14964
- Position de quelques rhyolites et porphyroïdes du massif silurien du Brabant. Bruxelles, Bul. Soc. géol., **21**, 1907, (Pr.-verb. 269-270). [50 *dd*]. 14965
- Malladra, Alessandro.** Il traforo del Sempione. Milano (Cogliati edit.), 1905, (1-124, con fig.). 24 cm. [39 *di*]. 14966

- Mansfeld.** Der Totensee bei Nssakpé (Ekeu-Land). Mitt. D. Schutzgeb., Berlin, **21**, 1908, (12-13). [100 *fd*]. 14967
- Mansfield, George R.** The characteristics of various types of conglomerates. J. Geol., Chicago, Ill., **15**, 1907, (559-555, with tab.). [26]. 14968
- Mansholt.** Wie sind die Wattpolder der Nordseeküste entstanden? Berlin. Mitt. D. LandwGes., **24**, 1909, (7-8, 20-25). [26 95 *de*]. 14969
- Marangoni, M. E.** Sui ciottoli improntati di San Marino e Monte Polonico. Milano. Rend. Ist. lomb., (Ser. 2), **40**, 1907, (928-932). [09 *dh*]. 14970
- Marbut, C[urtis] F[letcher].** The geology of Morgan county. Missouri Bureau of Geology and Mines, Jefferson City, Mo., (Ser. 2), **7**, [1908 ?], (i-xiv + 1-97, with pl., text fig., map). [100 *gi*]. 14971
- Marchi (De), Luigi.** La morfologia lagunare e il regime stazionario di marea. Venezia, Atti Ist. ven., (Ser. 8), vol. **7**, **64**, 1905, (683-714, con tav.). [19]. 14972
- Un giacimento di caolino nello Agordino. Padova, Atti Mem. Acc., (N. S.), **23**, 1906-1907, (277-292). [14 26 *dh*]. 14973
- Teoria elastica delle dislocazioni tectoniche. Roma, Rend. Acc. Lincei, (Ser. 5), **16**, 1907, (1° sem., 384-395). [29]. 14974
- Applicazioni geologiche della teoria elastica delle dislocazioni tectoniche. Roma, Rend. Acc. Lincei, (Ser. 5), **16**, 1907, (1° sem., 499-507). [29]. 14975
- La teoria elastica dell'isostasi terrestre. 1ª nota. Roma, Rend. Acc. Lincei, (Ser. 5), **16**, 1907, (1° sem., 867-874, con fig.); 2ª nota, *op. cit.*, (1° sem. 910-916). [29]. 14976
- *v.* Magrini, G. P.
- Margerie, Em. de.** Notice nécrologique sur Marcel Bertrand. Ann. géog., Paris, **16**, 1907, (178-179). [0010]. 14977
- La géologie de Madagascar d'après M. Paul Lemoine. Ann. géog., Paris, **16**, 1907, (245-253). [100 *fh*]. 14978
- Marinelli, Olinto.** Osservazioni sopra i ghiacciai del gruppo del Sass-Long e di Sella. Verona. Archivio per l'Alto Adige, **1906**, (220-229). [21 *dh*]. 14979
- Lo studio dei ghiacciai italiani nel 1906. Riv. geogr. ital., Firenze, **14**, 1907, (495-496). [21 *dh*]. 14980
- *v.* Dainelli, G.
- Marini, Lodovico.** Lo sviluppo, lo stato attuale e gli odierni problemi della talassologia. Roma, Boll. Soc. geogr. ital., (Ser. 4), **8**, 1907, (288-304). [19]. 14981
- Marshall, P.** Geology of centre and north of North Island. Wellington, Trans. N. Zeal. Inst., **40**, 1908, (79-98). [100 *ik*]. 14982
- Marson, Luigi v. Sangiorgi, Domenico.**
- Martel, E. A.** Creusement des vallées à érosion glaciaire. Paris, C. R. ass. franç. avanc. sci., **35**, (Lyon, 1906, 2ª Partie), 1907, (1239-1260). [17 21]. 14983
- Sur la prétendue source sousmarine de Port-Miou (Bouches-du-Rhône). Paris, C. R. Acad. sci., **147**, 1908, (1436-1439). [16 19 *df*]. 14984
- Martelli, Alessandro v. Stefani (De), Carlo.**
- Martin, George C[urtis].** The petroleum fields of the Pacific coast of Alaska, with an account of the Bering river coal deposits. Washington, D.C., Dept. Int. Bull. U. S. Geol. Surv. No. **250**, 1905, (1-64, with pl., maps (partly col.), text fig.). [39 100 *ga*]. 14985
- A reconnaissance of the Matanuska coal field, Alaska, in 1905. Washington, D.C., Dept. Int. Bull. U. S. Geol. Surv. No. **289**, 1906, (1-36, with pl., maps (partly col.), text fig.). [100 *ga*]. 14986
- Geology and mineral resources of the Controller Bay region, Alaska. [With bibliography.] Washington, D.C., Dept. Int. Bull. U. S. Geol. Surv. No. **335**, 1908, (1-141, with pl., maps, text fig.). [39 100 *ga*]. 14987

Martin, K[arl]. Eene bijdrage tot de geologische geschiedenis van den Oost-Indischen Archipel. [Ein Beitrag zur geologischen Geschichte des Ost-Indischen Archipels.] *Handl. Ned. Nat. Genesck. Congres.*, **11**, 1907, (56-75). [100 *eg*]. 14988

————— Tertiaire en jongere versteeningen van Nias. [Tertiäre und jüngere Versteinerungen von Nias.] *Handl. Ned. Nat. Genesck. Congres.*, **11**, 1907, (639-640). [80 95 *eg*]. 14989

————— Das Alter der Schichten von Sondé und Trinil auf Java. Amsterdam, *Versl. Wis. Nat. Afd. K. Akad. Wet.*, **17**, [1908], (7-16). [90 95 *eg*]. 14990

————— Systematische Uebersicht über die Gastropoden aus tertiären und jüngeren Ablagerungen von Java. *N. Jahrb. Min., Stuttgart*, **1907**, II, 1908, (151-162). [80 95 *eg*]. 14991

Martin, Lawrence. Possible oblique minor faulting in Alaska. *Econ. Geol., Lancaster, Pa.*, **2**, 1907, (576-579, with text fig.). [07 31 *ga*]. 14992

————— *v. Tarr, R. S.*

Martinelli, Alfredo. La galleria di Gattico ed i suoi fossili pliocenici. Contributo al catalogo della fauna del mare pliocenico. Pisa, *Atti Soc. tosc. sc. nat. (Mem.)*, **23**, 1907, (160-226). [90 *dh*]. 14993

Martini, Romeo. Emanazione radioattiva delle acque termali di Pré St. Didier, Valle d' Aosta. Venezia, *Atti Ist. Ven.*, **66**, (Ser. 8, **9**), 1907, (Parte 2^a, 595-610). [06 09 *dh*]. 14994

Martonne, E[mmanuel] de. Die morphologische Entwicklung der Südkarpathen. *Petermanns geogr. Mitt., Gotha*, **54**, 1908, (240-241). [32 *dl*]. 14995

————— Recherches sur l'évolution morphologique des Alpes de Transylvanie (Karpates méridionales). *Rev. annu. géogr., Paris*, **1**, [1907-1908], 1908, (xx-xxi + 1-279, av. pl. et cartes et 1 carte géol. au 1 : 1,000,000). [32 98 *dl*]. 14996

Marty, P. Sur l'âge des basaltes des environs de Massiac (Cantal). Paris, *C. R. Acad. sci.*, **147**, 1908, (478-480). [90 *df*]. 14997

Marvin, C[harles] F[rederick]. Earthquakes recently recorded at the Weather Bureau. Washington, D.C., U. S. Dept. Agric. *Mon. Weath. Rev.*, **33**, 1905, (308-309). [07]. 14998

————— Improvements in seismographs with mechanical registration. Washington, D.C., U. S. Dept. Agric. *Mon. Weath. Rev.*, **34**, 1906, (212-217, with illustr., text fig.). [0090 07]. 14999

Mathieu, E. Contribution à l'étude pétrographique de la porphyroïde de Fauquez. Bruxelles, *Bul. Soc. géol.*, **21**, 1907, (Pr.-verb. 51-54, 1 croquis). [24 *dd*]. 15000

Matson, George C. Peridotite dikes near Ithaca, N.Y. *J. Geol., Chicago, Ill.*, **13**, 1905, (264-275). [31 *gg*]. 15001

Mattirolo, Ettore. Osservazione su minerali cupriferi provenienti da rocce sedimentarie del Sassarese. *Rass. miner., Torino*, **27**, 1907, (1-3). [09 26 *dh*]. 15002

Maurice, Morin v. Jodot, P.

Maury, Carlotta Joaquina. A comparison of the Oligocene of western Europe and the southern United States. [Thesis Cornell University 1902.] *Bulletins of American Paleontology, Cornell University, Ithaca, N.Y.*, **3**, No. **15**, [1902], (1-118, with pl., maps, tabs., text fig.). [85 *d gh gi*]. 15003

————— An interglacial fauna found in Cayuga valley and its relation to the Pleistocene of Toronto. *J. Geol., Chicago, Ill.*, **16**, 1908, (565-567). [95 *gg*]. 15004

Maury, E. Note stratigraphique et tectonique sur le crétacé supérieur de la vallée du Paillon (Alpes-Maritimes). Paris, *Bul. soc. géol., (sér. 4)*, **7**, 1907, (80-95, av. fig.). [29 75 *df*]. 15005

————— *v. Caziot, E.*

Mayer, Adolf. Die Moore und ihre Kultur. Prometheus, Berlin, **19**, 1908, (337-342, 353-359). [22 96]. 15006

Mayer, Julius. Niederösterreich nach seinen Landschaften geschildert. *JahrBer. d. K.K. Staats-Realschule im VII. Bezirke von Wien*, **56**, 1906-1907, (3-47). [100 *dk*]. 15007

Mayet, L. La question de l'homme tertiaire. Les alluvions à *Hippurion gracile* de la région d'Aurillac et les gisements d'éolithes du Cantal. Paris, C. R. ass. franç. avanc. sci., **35**, (Lyon, 1906, 2^e Partie), 1907, (603-628). [80 95 *df*]. 15008

Mecking, Ludwig. Der heutige Stand der Geographie der Antarktis. Geogr. Zs., Leipzig, **14**, 1908, (427-447, 481-499). [21 100 *o*]. 15009

Mecquenem, R. de et Douvillé, R. Sur les céphalopodes jurassiques du lac d'Ourmia (Perse occidentale). Paris, Bul. soc. géol., (sér. 4), **8**, 1908, (302-303). [70 *ch*]. 15010

Meinardus, W[ilhelm]. Ueber die Schwankungen der Eistrift bei Island. Bonn, Sitzber. Ges. Natk., **1907**, 1908, med-natw. Ges., Münster, (1-5). [21 *da*]. 15011

Meinecke, Franz. Neue Aufschlüsse im Keuper bei Eisenach. Zs. Natw., Leipzig, **80**, 1908, (135-144). [65 *dc*]. 15012

Meissner, Otto. Können Luftdruckschwankungen den Erdboden deformieren? Wetter, Berlin, **24**, 1907, (258-263). [11]. 15013

——— Mond und Erdbeben. Gaea, Leipzig, **44**, 1908, (296-298); Nachtrag, *op. cit.*, (392-393). [07]. 15014

[**Meister, A.**] Мейстеръ, А. Г. Геологическая карта Енисейскаго золотоноснаго района. Описание листа I-8. [Carte géologique de la région aurifère d'Iénisséi. Description de la feuille I-8.] Explor. géolog. rég. aurif. Sibérie, St. Peterburg, **1908**, (1-58, Rés. fr. 59-69, av. 1 carte au 1:84,000); Description de la feuille I-9, *t.c.*, (1-35, Rés. fr. 36-43, av. 1 carte au 1:84,000); Description des itinéraires de la partie sud-ouest de la région d'Iénisséi, *t.c.*, (vi + 1-123, Rés. fr. 124-147, av. 1 carte). 25 cm. [98 100 *cab*]. 15015

Meli, Romolo. Lezioni, esperimenti, esercitazioni pratiche, escursioni di . . . chimica, geologia e macchine. Annuario della Scuola di applicazione per gli Ingegneri (R. Università Romana) per l'anno scolastico 1907-1908. Roma (tip. capitolina), 1907, (94-102). 14 cm. [0050]. 15016

——— Breve relazione della escursione eseguita alla miniera di Rio (Isola

d'Elba) con gli allievi ingegneri della R. Scuola di applicazione di Roma nell'anno 1907. Roma (tip. capitolina), 1907, (1-10). 14 cm. [100 *dh*]. 15017

Mellor, E. T. The geology of the central portion of the Potchefstroom district. Pretoria, Rep. Geol. Surv. Transv., **1907**, [1908], (9-30, with pl. and geol. section). [98 100 *fg*]. 15018

——— Summary of a traverse in the north-western Zoutpansberg district. Pretoria, Rep. Geol. Surv. Transv., **1907**, [1908], (103-106). [100 *fg*]. 15019

Mengel, O. Sur la température des eaux thermales des Pyrénées-Orientales. Paris, C. R. Acad. sci., **146**, 1908, (1126-1128). [06 *df*]. 15020

Menozzi, A. v. Taramelli, T.

Menzel, Hans. Ueber die Quartärfauna im nördlichen Vorlande des Harzes und die Nehringsche Steppenhypothese. [Nebst] Erwiderung von A. Wollemann. Centralbl. Min., Stuttgart, **1909**, (87-94, 317-318). [95 *dc*]. 15021

Mercalli, Giuseppe. Disastri sismici calabresi. Natura ed Arte, Milano, **1905**, No. 22, estr. (1-19, con fig.). 25 cm. [07 *dh*]. 15022

——— Eruzione vesuviana aprile 1906. Natura ed Arte, Milano, **1906**, No. 11, estr. (1-24, con fig.). 25 cm. [06 *dh*]. 15023

——— Notizie vesuviane. (Anno 1905). Modena, Boll. Soc. sismol. ital., **12**, 1907, (225-245, con tav.). [06 *dh*]. 15024

——— Sullo stato attuale della Solfatarà di Pozzuoli. Napoli, Atti Acc. Pontaniana, **37**, 1907, (Mem 6^a, 1-16, con 5 fig.); Messina (estratto dagli Atti Acc. Peloritana), 1907, (1-10). [06 *dh*]. 15025

——— Sur le tremblement de terre calabrais du 23 octobre 1907. Paris, C. R. Acad. sci., **147**, 1908, (283-285). [07 *dh*]. 15026

——— La grande eruzione vesuviana dell'aprile 1906. (Sunto di Conferenza.) Milano (Atti Congr. natur. ital. in Milano 15-19 sett. 1906), 1907, (153-156). 25 cm. [06 *dh*]. 15027

——— I vulcani attivi della terra. Morfologia, dinamismo, prodotti, distribuzione geografica, cause.

Milano (Hoepli edit.), 1907, (8 + 422, con 82 inc. e 26 tav.). 24 cm. L. 10. [06]. 15028

Mercalli, Giuseppe. Escursione geologica allo scolio di Troja presso Follonica. Boll. Naturalista, Siena, 27, 1907, (41-43). [100 *dh*]. 15029

Merensky, Hans. Erwiderung auf einige Ausführungen des Herrn Dr. Voit in seinem Aufsatz „Nutzbare Lagerstätten Süd-Afrikas“, Heft 5, Mai 1908 d. Z. Zs. prakt. Geol., Berlin, 16, 1908, (346-347). [39 *fg*]. 15030

Merrill, George P[erkins]. University training of engineers in economic geology. Econ. Geol., Lancaster, Pa., 1, 1906, (387-391). [0050]. 15031

Merrill, F[rederick] J[ames] H[amilton]. Memoir of William Buck Dwight. Bull. Geol. Soc. Amer., New York, N.Y., 18, (1907), 1908, (571-572). [0010]. 15032

Merrill, George P[erkins]. The meteor crater of Canyon Diablo, Arizona; its history, origin, and associated meteoric irons. Washington, D.C., Smithsonian Inst. Misc. Collect. Q. 50, 1908, (461-498, with pl., text fig., map, diagrs.). [11 *gi*]. 15033

——— Carl Ludwig Rominger. [With bibliography.] Washington, D.C., Smithsonian Inst. Misc. Collect. Q. 52, 1908, (79-82, with portr.). [0010]. 15034

——— Edward Travers Cox. Washington, D.C., Smithsonian Inst. Misc. Collect. Q. 52, 1908, (83-84, with porrs.). [0010]. 15035

Messerschmitt, J[oh.] B[aptist]. Die Erdbebenforschung in den Alpen. Natur und Kultur, München, 5, 1907, (81-87). [07 *di*]. 15036

——— Die Münchener Erdbebenstation nebst einigen Streifzügen in die angewandte Seismologie. Vortrag . . . Bayr. IndBl., München 94, 1908, (31-34, 41-47). [0060 07]. 15037

——— Die letzten Fortschritte der Erdbebenforschung. München, Mitt. geogr. Ges., 3, 1908, (101-104); Umschau, Frankfurt a. M., 12, 1908, (849-851). [07]. 15038

Meunier, Stanislas. Observations relatives à des "Notes sur le Glaciaire" de M. David Martin. Paris, Bul. soc. géol., (sér. 4), 6, 1906, (231-233). [21 *df*]. 15039

——— Nouvelles observations sur la géologie du Sénégal. Bul. Muséum, Paris, 1908, (409-413). [85 100 *fd*]. 15040

——— Contribution à l'étude du facies continental, les éboulis paléozoïques. Paris, C. R. Acad. sci., 147, 1908, (359-360). [12]. 15041

——— Géologie: Ouvrage destiné aux élèves des écoles d'agriculture, de l'Institut agronomique, etc. Paris (Vuibert et Nony), 1908, (xxix + 988, av. fig.). 25 cm. [0030]. 15042

Meyer, Hans. Dritter Bericht über die landeskundliche Expedition des Herrn Dr. Fritz Jaeger in Deutsch-Ostafrika. Mitt. D. Schutzgeb., Berlin, 20, 1907, (128-130). [06 100 *ff*]. 15043

Meyer, Johannes. Dr. Eberhard Graf v. Zeppelin. Schr. Ver. Gesch. Bodensee, Lindau, 36, 1907, (XI-XXII, mit Portr.). [0010]. 15044

Meyer, M. Wilhelm. Im Bannkreise der Vulkane. Ihre Entwicklungsgeschichte in Reiseschilderungen dargestellt. 4., verm. Aufl. des Werkes „Von St. Pierre bis Karlsbad“. Berlin (Allg. Ver. f. Deutsche Literatur), 1907, (XII + 363, mit Taf.). 21 cm. 7 M. [06]. 15045

Meyer, Wilhelm. Nordische Geschiebe in Westfalen. Bonn, SitzBer. Ges. Natk., 1908, 1909, Ber. niederr. geol. Ver., (16-18). [21 95 *dc*]. 15046

Mezger, Chr. Das Verhalten des Bodens zum Wasser mit besonderer Berücksichtigung der Grundwasserbildung. GesundheitsIng., München, 31, 1908, (241-251). [16]. 15047

Michael, Paul. Beiträge zur Kenntnis der eiszeitlichen Ablagerungen in der Umgebung von Weimar. (Bericht über das 52. Schuljahr des Grossherzog. Realgymnasiums in Weimar. Ostern 1908.) Weimar (Druck d. Hof-Buchdruck.), 1908, (1-25). 25 cm. [21 95 *dc*]. 15048

Michael, R[ichard]. Die Lagerungsverhältnisse und Verbreitung der Karbon-Schichten im südlichen Teile des oberschlesischen Steinkohlenbeckens. Berlin, Monatsber. D. geol. Ges., 1908, (2-18). [30 55 *dc*]. 15049

————— Ueber den Gasausbruch im Tiefbohrloch Baumgarten bei Teschen in oesterreichisch-Schlesien. Berlin, Monatsber. D. geol. Ges., 1908, (286-291). [09 *dk*]. 15050

————— Das Manganerzvorkommen in der Nähe von Ciudad Real in Spanien. Zs. prakt. Geol., Berlin, 16, 1908, (129-130). [39 100 *dg*]. 15051

————— v. Beyschlag, F.

Michailovitsch, Jelenko. Die Erdbeben in Serbien im Jahre 1905. Erdbebenwarte, Laibach, 6, 1906-07, (45-55). [07 *dl*]. 15052

[Michajlovskij, G.] Михайловскій, Г. Н. А. Соколовъ (некрологъ). [N. A. Sokolov (Nécrologie).] Jurjev. Sitzb. Naturf. Ges., 16, 1907, (xi-xxii). [0010]. 15053

————— v. Černyšev, J.

[Michalski, A. O.] Михальскій, А. О. О некоторых основных вопросах в геологии кривого Рога. [Einige Grundfragen der Geologie von Kriwoi Rog.] In: Schriften aus dem Nachlass von A. Michalski. St. Peterburg, Mém. Com. géolog., (n. Ser.), 32, 1908, (1-60, deutsch. Rés. 61-65, mit 1 Taf.). [31 *dbb*]. 15054

————— Материалы для описания ледниковых отложений вдоль строящейся железнодорожной линии Седлец-Полоцк. [Materialien zur Beschreibung der Glacialablagerungen längs der im Bau begriffenen Eisenbahnlinie Siedlec-Polock.] In: Schriften aus dem Nachlass von A. Michalski. St. Peterburg, Mém. Com. géolog., (n. Ser.), 32, 1908, (129-168, deutsch. Rés. 69, mit 1 Karte). [21 95 *dbc*]. 15055

————— Постэмбловская дислокация на южномъ склонѣ Кѣлецкаго кряжа. [Die postcretaceische Dislocation am Südabhange des Höhenzuges von Kielce.] In: Schriften aus dem Nachlass von A. Michalski. St. Peterburg, Mém. Com. géolog., (n. Ser.), 32, 1908, (173-178, deutsch. Rés. 179-181). [31 *dbc*]. 15056

[Michalski, A. O.] Михальскій, А. О. Новые данныя для познанія нижневолжскихъ слоевъ въ Польшѣ. [Neue Daten zur Kenntniss der unteren Wolgaschichten in Polen.] In: Schriften aus dem Nachlass von A. Michalski. St. Peterburg, Mém. Com. géolog., (n. Ser.), 32, 1908, (185-187, deutsch. Rés. 188). [70 *dbc*]. 15057

————— Верхнеюрскія отложения коралловой фаціи въ Польшѣ. [Die oberen Jura-Ablagerungen der Korallen-Facies in Polen.] In: Schriften aus dem Nachlass von A. Michalski. St. Peterburg, Mém. Com. géolog., (n. Ser.), 32, 1908, (191-192, deutsch. Rés. 192). [70 *dbc*]. 15058

————— О Цѣхонинской юрѣ и происхожденіи ея доломитовыхъ отличій. [Ueber das Jura von Cichocinek und die Entstehung seiner Dolomit-varietäten.] In: Schriften aus dem Nachlass von A. A. Michalski. St. Peterburg, Mém. Com. géolog., (n. Ser.), 32, 1908, (195-200, deutsch. Rés. 201-202). [70 *dbc*]. 15059

————— Геологическія замѣтки для Кѣлецкой и Радомской губерній. [Geologische Notizen die Gouvernements Kielce und Radom betreffend.] In: Schriften aus dem Nachlass von A. Michalski. St. Peterburg, Mém. Com. géolog., (n. Ser.), 32, 1908, (203-238, deutsch. Rés. 238). [100 *dbc*]. 15060

Michel-Lévy, Albert. Sur l'existence du famennien aux environs de Bourbon-Lancy (Saône-et-Loire). Autun, Bul. soc. sci. nat., 20, 1907, (33-35). [55 *df*]. 15061

————— Terrains primaires du Morvan et de la Loire. Paris, C. R. Acad. sci., 146, 1908, (430-432). [55 *df*]. 15062

————— Métamorphisme et tectonique des terrains paléozoïques du Morvan et de la Loire. Paris, C. R. Acad. sci., 146, 1908, (549-551). [29 33 55 *df*]. 15063

Miczyński, K. Gleby pogórza Oleszczycko-lubaczowskiego (z tablicą i mapą gleb pogórza Oleszczycko-lubaczowskiego). [Les sols du plateau Oleszczyce-Lubaczów.] Kraków, Spraw. Kom. fizyogr., 40, 1907, (IV + 3-63, av. tab. et carte). [96 *dk*]. 15064

Miklaszewski, Sławomir. Przyczynek do znajomości gleb pow. Konstancyńskiego gub. Siedleckiej. [Contributions à la connaissance des sols nommés "bielica" de Konstancyńów, gouv. de Siedlee, royaume de Pologne.] Warszawa, Spraw. Tow. Nauk., 1, 1908, (117-125). [96 *dbc*]. 15065

———— Wyniki poszukiwań nad glebami Królestwa Polskiego. [Contributions à l'étude des sols du royaume de Pologne.] Warszawa, Spraw. Tow. Nauk., 1, 1908, (114-160). [96 *dbc*]. 15066

———— Studya nad glebami ziem polskich. [Etudes sur les sols de la Pologne.] Warszawa, Spraw. Tow. Nauk., 1, 1908, (170-184). [96 *dbc*]. 15067

———— Materiały do gleboznawstwa ziem polskich. [Matériaux pédologiques des terres polonaises.] Warszawa, Spraw. Tow. Nauk. Warsz., 1, 1908, (207-211). [96 *dbc*]. 15068

———— Gleby w powiecie Janowskim gub. Lubelskiej. [Les sols dans l'arrondissement de Janów, gouv. Lublin.] Warszawa, Spraw. Tow. Nauk., 1, 1908, (244-259). [96 *dbc*]. 15069

Milch, L[udwig]. Die Beziehungen K. C. v. Leonhards zu Goethe. N. Jahrb. Min., Stuttgart, Festband 1907 [1908], (169-180). [0010]. 15070

Miliani, Giovanni Battista. Il grande Parco Nazionale di Yellowstone. Nuova Antologia, Roma, (Ser. 5), 129, 1907, (98-112, con fig.). [100 *gi*]. 15071

Miller, W. J. Highly folded between non-folded strata at Trenton falls, N.Y. J. Geol., Chicago, Ill., 16, 1908, (428-433, with text fig.). [31 *gg*]. 15072

Millosevich, Federico. Le rocce vulcaniche del territorio di Sassari e Porto Torres. (Sardegna.) Roma, Rend. Acc. Lincei, (Ser. 5), 16, 1907, (1^o sem., 552-554). [24 *dh*]. 15073

———— Sulle rocce vulcaniche della Sardegna settentrionale. Società italiana per il progresso delle Scienze. 1^o Congresso: Parma, settembre 1907. Sezione 7^a Mineralogia, Geologia, Paleontologia. Genova (tip. Ciminago), 1907, (17-29). [24 *dh*]. 15074

Milthers, V. Beskrivelse til Geologisk Kort over Danmark (i Maalestok 1:100,000). Kortbladene Faxø og Stevns Klint. [Text to the geological

map of Denmark (on the scale of 1:100,000). The sheets of Faxø and Stevns Klint.] Kjøbenhavn, Danm. Geol. Unders., (Ser. 1), 11, 1908, (1-271, with 31 pls., 3 maps and French summary). 6 Kr. [98 100 *da*] 15075

Minnessen, H. Calorimetrische Untersuchung von Torfproben. (Mitteilung aus dem chemischen Laboratorium der Moor-Versuchs-Station zu Bremen.) Berlin, Mitt. Ver. Moorkultur, 25, 1907, (335-340). [96]. 15076

———— v. Zailer, V.

Moffit, Fred H. Gold fields of the Turnagain Arm region, [Kenai peninsula, Alaska]. Washington, D.C., Dept. Int. Bull. U. S. Geol. Surv. No. 277, 1906, (7-52, with pl., maps, text fig.). [100 *ga*]. 15077

Mohr, E. C. Jul. Vorläufige Notiz über die Bildung des Laterits. Buitenzorg, Bull. Dép. Agric. Indes Néerl., 17, I, 1908, (1-3). [14 26 *eg*]. 15078

———— Ueber Moorbildungen in den Tropen. Buitenzorg, Bull. Dép. Agric. Indes Néerl., 17, II, 1908, (1-5). [12 *eg*]. 15079

———— Ueber Efflata-Böden. Buitenzorg, Bull. Dep. Agric. Indes Néerl., 17, III, 1908, (1-12). [96 *eg*]. 15080

Montessus de Ballore, F. de. Les récents désastres séismiques. Ciel et Terre, Bruxelles, 27, 1906-1907, (107-115). [07]. 15081

———— La science séismologique. Les tremblements de terre, avec une préface par Ed. Suess. Paris (Colin), 1907, (590, av. fig., 32 pl. et cartes), 26 cm. 16 fr. [0090 07]. 15082

Monti, Virgilio. Sul terremoto veronese del 25 aprile 1907. Modena, Boll. Soc. sismol. ital., 12, 1907, (110-119). [07 *dh*]. 15083

———— Intorno a qualche caso di mancata registrazione di terremoti lontani. Modena, Boll. Soc. sismol. ital., 12, 1907, (417-420). [07]. 15084

———— Di alcune possibili relazioni tra la sismicità della Svizzera e quella dell'Alta Italia. Roma, Rend. Acc. Lincei, (ser. 5), 16, 1907, (1^o sem., 916-920, con fig.). [07 *dh di*]. 15085

———— Rassegna sismologica. Modena, Boll. Soc. sismol. ital., 12,

1907-1908, (90-97, 120-124, 206-208, 246-247, 338-341, 421-423). [07].

15086

Monti, Virgilio. Notizie sui terremoti osservati in Italia durante l'anno 1905. Modena, Boll. Soc. sismol. ital., **12**, 1907-1908, (1-646, con fig., tav., e appendice notizie sismiche volume precedente 553-584). [07 *dh*]. 15087

———— Sui terremoti avvertiti in Italia dal 1° luglio 1904 al 1° luglio 1906. (Nota prima) Modena, Boll. Soc. sismol. ital., **12**, 1907-1908, (82-89); (Nota seconda) *t.c.* (105-109). [07 *dh*]. 15088

———— [Sulla determinazione degli epicentri sismici per mezzo di sismogrammi] Osservazioni ad una nota recente di R. Stiattesi. Roma (Tip. Bertero), 1906, (1-8). 24 cm. [07].

15089

———— Ombre sismiche e rimbalzi sismici. Roma (Tip. Bertero), 1907, (1-20). 24 cm. [07]. 15090

Mordziol, Carl. Ueber das jüngere Tertiär und das Diluvium des rechts-rheinischen Teiles des Neuwieder Bekkens. Berlin, Jahrb. geol. Landesanst., **29**, 1908, I, [1909], (348-432, mit 1 Taf.). [90 95 *dc*]. 15091

———— Beitrag zur Gliederung und zur Kenntnis der Entstehungsweise des Tertiärs im Rheinischen Schiefergebirge. Berlin, Monatsber. D. geol. Ges., **1908**, (270-284). [17 90 *dc*].

15092

———— Unsere Kenntnis der pliozänen Flussschotter (Kieseloolithschotter) im Rheintale zwischen Bingen und Koblenz. Berlin, Monatsber. D. geol. Ges., **1908**, (337-342). [90 *dc*]. 15093

———— Dr. K. Oestreichs Studien über die Oberflächengestalt des Rheinischen Schiefergebirges. Petermanns geogr. Mitt., Gotha, **54**, 1908, (121). [17 90 *dc*]. 15094

Morin, Maurice. Coupe géologique du tunnel de Noisy-le-Sec. Bul. Muséum, Paris, 1908, (72-75). [85 *df*]. 15095

v. Hamelin.

Moritz, E[duard]. Das Seebad Lakolk und seine Dünen. (Nachtrag zu Mitt. **19** S. 47 ff.). Hamburg, Mitt. geogr. Ges., **23**, 1908, (353-357). [13 *dc*]. 15096

Mourlon, M. Hommage à la mémoire de Henri Forir. Liège, Ann. Soc. géol. Belgique, **34**, 1906-1907, (bul. 124-125). [0010]. 15097

———— Discours prononcé aux funérailles de M. G. Soreil, ancien président. Liège, Ann. Soc. géol. Belgique, **34**, 1906-1907, (bul. 144-146). [0010]. 15098

———— Rapport sur le travail de M. Stainier intitulé: Sur le gisement et l'origine des roches métamorphiques de la région de Bastogne. Bruxelles, Bul. Acad. roy., **1907**, (273-279). [33 *dd*]. 15099

———— A propos du déblai qui s'effectue en ce moment rue du Chêne à Bruxelles pour les fondations d'une annexe de l'Hotel du gouvernement provincial. Bruxelles, Bul. Acad. roy., **1907**, (821-822). [31 85 *dd*]. 15100

———— Le Centenaire de la Société géologique de Londres. Bruxelles, Bul. Acad. roy., **1907**, (379-885); Science et Nature, Bruxelles, **1**, 1907, (143-144). [0060]. 15101

———— Observations à propos du Catalogue international de littérature scientifique de Londres et de la création à Bruxelles de la Bibliothèque collective des Sociétés savantes. Bruxelles, Bul. Soc. géol., **21**, 1907, (Pr. verb. 281-284). [0032]. 15102

———— Sur la nouvelle interprétation du sable de Moll en Campine. Bruxelles, Bul. Soc. géol., **21**, 1907, (mém. 577-581). [90 *dd*]. 15103

———— Le Campinien et l'age du Mammouth en Flandre. Gand, Ann. XXe Congr. Féd. arch. Belgique, **2**, 1907, (Rap. et mém. 53-56). [95 *dd*]. 15104

———— La documentation géologique. Science et Nature, Bruxelles, **1**, 1907, (169-172, fig. 47-50). [0032]. 15105

Mühlhofer, F. Der Lindner-Timavo und seine Bedeutung für das Studium der Karsthydrographie. Globus, Braunschweig, **94**, 1908, (53-56). [16 *dk*]. 15106

Müller, H. Die Bryozoen-Riffe bei Pössneck. Thür. Warte, Pössneck, **5**, 1908, (363-367). [55 *dc*]. 15107

Müller, Ludwig. Die erdgeschichtliche Gestaltung des Nördlinger Rieses,

- Natw. Wochenschr., Jena, **23**, 1908, (477-480). [06 31 *dc*]. 15108
- Münc**, O. Das Erosionstal der unteren Mosel. (Beil. z. Jahresber. d. großherzogl. Realschule zu Oppenheim. Ostern 1907.) Oppenheim a. Rh. (Druck v. W. Traumüller), 1907, (9). 26 cm. [17 *dc*]. 15109
- Mundt**, K. Die geologischen Verhältnisse in den Bleicheröder Bergen. Heimatland, Bleicherode, **4**, 1908, (132-135). [100 *dc*]. 15110
- Munier-Chalmas**. Note sur la zone d'Auvers (Bartonien inférieur). Paris, Bul. soc. géol., (sér. 4), **6**, 1906 [1907], (503-509). [85 *df*]. 15111
- Munn**, M. J. v. Griswold, W. T.
- Murgoci**, G. M. Tertiary formations of Oltenia with regard to salt, petroleum, and mineral springs. J. Geol., Chicago, Ill., **13**, 1905, (670-712, with map, text fig.). [80 *dl*]. 15112
- Murray**, Sir John und **Philippi**, E[mil]. Die Grundproben der „Deutschen Tiefsee-Expedition“. (Wissenschaftl. Ergebnisse d. D. Tiefsee-Expedition. Bd 10, Lfg 4.) Jena (G. Fischer), 1908, (77-206, mit 7 Taf. u. 2 Kart.). 35 cm. 22 M. [12 26]. 15113
- Muson**, Francesco. Il lago di San Daniele del Friuli. Udine, Mondo sotterraneo, **2**, 1906, (81-94, con fig.); **3**, 1907, (33-49, con fig.; 81-89). [17 *dh*]. 15114
- Le sorgenti della valle media del Natisone. Udine, Mondo sotterraneo, **4**, 1907-1908, (1-26). [16 *dh*]. 15115
- Un lago quaternario già esistente nelle valli dell'Alberone e dell'Erbezzo. Udine, Mondo sotterraneo, **4**, 1907-1908, (35-36). [17 *dh*]. 15116
- Fenomeni carsici sopra Zainich. Udine, Mondo sotterraneo, **4**, 1907-1908, (36-37). [16 *dh*]. 15117
- Nägele**, E[rwin]. Das „Neue Jahrbuch“ von 1807-1907. N. Jahrb. Min., Stuttgart, Festband 1907 [1908], (VII-XVIII). [0620]. 15118
- Nagaoka**, H[antarō]. Pulsation of the earth and the eruption of Krakatoa. Tokyo, Su. Buts. Kw. K., (Ser. 2), **4**, 1907, (35-43). [07]. 15119
- Nagaoka**, H[antarō]. Note on the propagation of oceanic waves. Tokyo, Su. Buts. Kw. K., (Ser. 2), **4**, 1907, (113-114). [07]. 15120
- Napoli**, Ferdinando. Intorno alla formazione di Monteverde e di alcuni fossili rinvenuti. Roma, Mem. Acc. Nuovi Lincei, **25**, 1907, (79-82, tav. 1^a). [90 *dh*]. 15121
- Nash**, George V[alentine]. The story of the mangrove. Torrey, New York, N.Y., **8**, 1908, (73-78, with text fig.). [22]. 15122
- Nasini**, Raffaello e **Levi**, G. M. Radioattività di alcuni prodotti vulcanici dell'ultima eruzione del Vesuvio. (aprile 1906) e confronto con quella di materiali più antichi. Roma, Rend. Acc. Lincei, (Ser. 5), **15**, 1906, (2^a sem., 391-397). [06 09 *dh*]. 15123
- Naumann**, Ernst. Beitrag zur Gliederung des Mittleren Keupers im nördlichen Thüringen. Berlin, Jahrb. geol. Landesanst., **28**, 1907 [1908], (549-580). [65 *dc*]. 15124
- Ueber eine präglaziale Fauna und über die Aequivalente der Ablagerungen des jüngeren Eises im Saaletal bei Jena. Berlin, Jahrb. geol. Landesanst., **29**, 1908, I, (167-183). [95 *dc*]. 15125
- Fossilfunde im Mittleren Muschelkalk bei Grossheringen. Berlin, Monatsber. D. geol. Ges., **1908**, (71-76). [65 *dc*]. 15126
- Erläuterungen zu der geol. Karte von Preussen u. benachbarten Bundesstaaten. 1: 25,000. Geognostisch bearb. von H. **Bücking**, W. **Frantzen** u. E. **Naumann**. Lfg 129: Gradabt. 55, No. 54: Bl. Treffurt, (65); No. 60: Bl. Creuzburg, (87, mit 1 Taf.); Gradabt. 56, No. 55: Bl. Mihla (Berka v. d. Hainich), (59). Berlin (Geol. Landesanst.), 1908. [96 100 *dc*]. 15127
- Navazzo-Neumann**, S. Z. Les pendules Stiaatesi à l'observatoire de Cartuja (Granada). Modena, Boll. Soc. sismol. ital., **12**, 1907, (409-416). [07]. 15128
- Nazzani**, Ildebrando, **Schioppa**, Lorenzo e **Brescia-Morra**, Giovanni. La frana del Monte Echia del 28 gennaio

1868. Perizia. Napoli (tip. Giannelli etc.), 1907, (1-168, con 19 tav.). 28 cm. [11 *dh*]. 15129

Négris, Ph. Contribution à l'étude des dernières régressions. Paris, Bul. soc. géol., (sér. 4), **6**, 1907, (519-537). [08 90 95 *dl*]. 15130

————— Découverte de gîtes fossilifères triasiques en Argolide. Paris, Bul. soc. géol., **7**, 1907, (61-62). [65 *dl*]. 15131

————— Observations sur les anciennes lignes du rivage de la Méditerranée. Paris, Bul. soc. géol., (sér. 4), **7**, 1907, (289-291). [08 *dm*]. 15132

————— Submersion et régression quaternaires en Grèce. Paris, Bul. soc. géol., (sér. 4), **8**, 1908, (418). [08 95 *dl*]. 15133

————— Composition de la nappe charriée du Péloponèse au mont Ithome (Messénie). Paris, C. R. Acad. sci., **147**, 1908, (316-318). [31 39 *dl*]. 15134

————— Sur la répartition des Halobies dans le Péloponèse occidental. Paris, C. R. Acad. sci., **147**, 1908, (1008-1011). [80 *dl*]. 15135

————— Sur le substratum de la nappe de charriage du Péloponèse. Paris, C. R. Acad. sci., **147**, 1908, (1433-1436). [31 *dl*]. 15136

————— Délos et la transgression actuelle des mers. Paris (Béranger) et Athènes (Beck), 1907, (24). 25 cm. [08 *dm*]. 15137

Negro, Carlo. Fulmine! Riv. fis. mat. sc. nat., Pavia, **9**, 1904, (323-340). [01]. 15138

Neischl, Adalbert. Wanderungen im nördlichen Frankenjura. Eine geographisch-geologische Skizze. 2. durchges. u. verb. Aufl. Bamberg (Handels-Druckerei), 1908, (38, mit 1 Tab.). 22 cm. 2 M. [16 100 *dc*]. 15139

Nelli, Bindo. Formazione calcarea dello scoglio Troja (litorale livornese). Roma, Boll. Soc. geol. ital., **26**, 1907, (172-174). [90 *dh*]. 15140

————— Il miocene del Monte Titano nella repubblica di San Marino. Roma, Boll. Soc. geol. ital., **26**, 1907, (239-322, con 3 tav.). [90 *dh*]. 15141

Neumann, M. P. v. Bleuel, G.

Neumann, Richard. Die Lagerungsverhältnisse des Weissen Jura bei Immingingen. Freiburg i. B., Mitt. Landesver. Natk., Nr. **233**, 1908, (249-255). [30 70 *dc*]. 15142

————— Zur Kenntnis der geologischen Verhältnisse des Untergrundes von Giessen. Giessen, Ber. Ges. Natk., N.F., natw. Abt., **2**, (1907-08), (164-165). [31 39 *dc*]. 15143

Neumayr, Melchior. Dzieje Ziemi. W opracowaniu Wiktora Uhliga. Tom II. Geologia opisowa. Przełożyli z 2-go wydania niemieckiego Jan Lewiński i K. Koziorowski. Uzupełnili K. Bohdanowicz i Józef Grzybowski. [Evolution de la terre. Tome II. Géologie descriptive. Traduit sur la deuxième édition allemande par MM. J. Lewiński et K. Koziorowski. Annoté par MM. K. Bohdanowicz et J. Grzybowski.] Warszawa (E. Wende), 1908, (XIV + 671). Svo. rb. 4. [0030]. 15144

[**Neustrujev, S. und Archangelskij, A.** Неуструевъ, С. и Архангельскій, А. Геологическое строение Обшара Сырта въ предѣлахъ Новоузенскаго уѣзда, Самарской губерніи. [Der geologische Bau des Obstschy-Syrt in den Grenzen des Kreises Nowo-Wzensk, Gouvernement Samara.] Ann. géol. minér., Novo-Alexandria, **9**, 1907, (8-20, deutsch. Rés. 20-21 und 1 Karte). [98 100 *dbc*]. 15145

Nevisani, Antonio. Carlo Fabani. Ceno necrologico. Roma, Boll. Soc. geol. ital., **26**, 1907, (CXXVI-CXXVII). [0010]. 15146

Newland, David H[ale]. Geology of the Adirondack magnetic iron ores; with a report on the Mineville-Port Henry mine group, by James F. Kemp. Albany, N.Y., St. Educ. Dept. Mus. Bull. No. **119**, 1908, (1-182, with pl., maps, fig.). [40 100 *gg*]. 15147

————— and **Hartnagel, C. A.** Iron ores of the Clinton formation in New York state. [With bibliography.] Albany, N.Y., St. Educ. Dept. Mus. Bull. No. **123**, 1908, (1-76, with pl., maps, diags.). [50 *gg*]. 15148

Newton, E. T. Note relative à des fragments fossiles de petits vertébrés trouvés dans les dépôts pliocènes de Tegelen-sur-Meuse. Bruxelles, Bul. Soc. géol., **21**, 1907, (mém. 591-596, av. 2 fig.). [90 *dd*]. 15149

Nicklès, R[ené]. La série liasique dans la région de Tournemire (Aveyron). Paris, Bul. soc. géol., (sér. 4), 7, 1907, (569-588, av. fig.). [70 *df*]. 15150

———— Excursion du 3 octobre aux environs de Tournemire et du 4 octobre à Sainte-Eulalie-de-Cernon. Paris, Bul. soc. géol., (sér. 4), 7, 1907, (584-589, av. fig.); Excursion du 5 octobre au Mas-du-Pré, près de Nant. *t.c.* (589-595, av. fig.); Excursion du 9 octobre dans la Séranne. *t.c.* (619-631, av. 1 pl. et fig.). [100 *df*]. 15151

———— et **Joly, Henry.** Sur la tectonique des terrains secondaires du nord de Meurthe-et-Moselle. Nancy, Bul. soc. indust., 1907, (43-45, av. fig.); Paris, Bul. soc. géol., (sér. 4), 7, 1907, (293-306, av. fig.). [29 60 *df*]. 15152

Nicolis, Enrico. Geologia applicata agli estimi del nuovo catasto. (Provincia di Verona.) Verona, Mem. Acc. agric., (Ser. 4), 7, 1907, (123-213, con carta geoagron.); Verona (tip. Fianchini), 1907, (1-94, con carta geoagron.). [96 *dh*]. 15153

———— Geologia applicata agli estimi del nuovo catasto, (provincia di Verona). Giorn. Geol. prat., Perugia, 5, 1907, (15-26). [96 *dh*]. 15154

———— Di un fenomeno carsico collegato alla idrologia delle colline calcari presso Verona. Giorn. geol. prat., Perugia, 5, 1907, (108-120, con tav. 3). [16 *dh*]. 15155

———— Carta geoagronomica del rilievo morenico delle valli e della pianura veronesi (una carta a colori). Milano, 1907. [21 98 *dh*]. 15156

———— Acque ascendenti e salienti la riviera veronese del Garda. Milano (Atti Congr. natur. ital. in Milano 15-19 sett. 1906), 1907, (333-343, con fig.). 25 cm. [16 *dh*]. 15157

Noetling, Fritz. Entwurf einer Gliederung der jungtertiären und diluvialen Schichten Tasmaniens. Centralbl. Min., Stuttgart, 1909, (4-11). [90 95 *ii*]. 15158

Nordmann, V. Molluskfaunaen i Cyprinaleret og Mellem-Europas andre Eem-Aflejringer. [The mollusc fauna in the Cyprina clay and the other Eem beds of Central Europe.] Kjøbenhavn, 1908, (1-159, with 2 pls.). [95 *d*]. 15159

———— Litteraturfortegnelse omfattende Skrifter af geologisk eller lig-

nende Natur og som ved Emne, Forfatter eller Udgivelsessted ere knyttede til Danmark, Island og Bilandene. [List of geological or allied literature connected with Denmark, Iceland and the dependencies, arranged according to subject-matter, author or place of publication.] Kjøbenhavn, Medd. Geol., 14, 1908, (265-270). [0032]. 15160

Novarese, Vittorio v. Parona, C. F.

Nowak, Jan. W sprawie wieku merlega kredowego na Wołczyńcu pod Stanisławowem. [Sur l'âge de la marne crétacée à Wołczyniec près Stanisławów.] Kosmos, Lwów, 32, 1907, (457-458). [75 *dk*]. 15161

———— Spostrzeżenia w sprawie wieku kredy zachodu Podola (z tablicą autograficzną). [Observations sur l'âge de la craie de la Podolie occidentale.] Kosmos, Lwów, 33, 1908, (279-286). [75 *dk*]. 15162

———— Budowa Alp w świetle najnowszych badań. (Z kartą tektoniczną i 18 rys. w. teksie.) [Sur la structure des Alpes d'après les recherches récentes. Avec une carte tectonique et 18 dessins en texte.] Kosmos, Lwów, 33, 1908, (331-372). [32 *dii*]. 15163

———— O tektonice Karpat w interpretacji prof. V. Uhliga. [Sur la tectonique des Carpathes d'après les travaux de M. V. Uhlig.] Kosmos, Lwów, 33, 1908, (473-485). [32 *dk*]. 15164

Nowomejsky, M. A. Das Vorkommen von Glaubersalz (Mirabilit) und Solquellen am Jenissej-Flusse in Sibrien. Zs. prakt. Geol., Berlin, 16, 1908, (159-161). [17 *ea*]. 15165

Obermayer, Albert Edler von. Das Observatorium auf dem Aetna. Wien, JahrBer. Sonnbl. Ver., 16, 1907, 1908, (3-11, mit 2 Taf.). [0060 06 *dh*]. 15166

Obroutchew, W. A. v. Obručev, V. A.

[**Obručev, V. A.**] Обручевъ, В. А. О геологическомъ Изслѣдованіи хребтовъ Джайра, Уркашара и Семистая въ Китайской Джунгаріи въ 1906 году. [Ueber eine geologische Untersuchung der Bergrücken Džair, Urkašar und Semistaj in der chinesischen Dsungarei im Jahre 1906.] Ann. géol. minér., Novo-Alexandria, 9, 1907, (61-62, deutsch 63-64); Tomsk, Izv. technol. Inst., 9, 1908, (1-31, mit 1 Karte). [100 *eb*]. 15167

[**Obručev, V. A.**] Обручевъ, В. А. Геологическая карта Ленеаго золотоснаго района. Описанія листовъ IV-1 и IV-2. [Carte géologique de la région aurifère de la Léna. Description des feuilles IV-1 et IV-2.] Explor. géolog. rég. aurif. Sibérie, St. Peterburg, 1907, (1-279, rés. fr. 280-312, av. 9 pl. et 1 carte au 1:42,000). [98 100 *cab*]. 15168

————— Reise im Djair, Urkaschar und Ssemisstai im Sommer 1906. Petermanns geogr. Mitt., Gotha, 54, 1908, (25-39, mit 1 Karte). [100 *eb*]. 15170

Obrutschew, W. A. v. Obručev, V. A.

Oddone, Emilio. Recherches en sismométrie avec des appareils non pendulaires. Beitr. Geophysik, Leipzig, ErgBd 1, 1902, (259-263). [0090 07]. 15171

————— La prima riunione della Commissione permanente di Sismologia in Roma dal 16 al 20 ottobre 1906. Modena, Boll. Soc. sismol. ital., 12, 1907, (165-182). [0020 07]. 15172

————— Déchainement des tremblements de terre à l'arrivée des ondes sismiques dues à un premier macrosisme lointain. Modena, Boll. Soc. sismol. ital., 12, 1907, (380-392). [07]. 15173

————— Il problema delle ondulazioni secondarie di mare e delle sesse nei laghi. Modena, Boll. Soc. sismol. ital., 12, 1907, (425-477, con tav., a parte 1-55, con tav.). [01]. 15174

————— Quelques constantes sismiques trouvées par les macrosismes. (Veröffentlichungen des Zentralbureaus der internationalen seismologischen Assoziation. Ser. A.) Strassburg, 1907, (27). 27 cm. [07]. 15175

————— Les tremblements de terre ressentis pendant l'année 1904. (Veröffentlichungen des Zentralbureaus der internationalen seismologischen Assoziation. Ser. B.) Strassburg, 1907, (XII + 361). 28 cm. [07]. 15176

Øhlerlert. Sur les minerais de fer ordoviens de la Basse-Normandie et du Maine. Paris, C. R. Acad. sci., 146, 1908, (515-517). [50 *df*]. 15177

Oellgaard, F. Die städtische Wasserversorgung von Köbenhavn. [In: Fortschritte der Ingenieurwiss. 2. Gruppe. (II-3134)

H. 14.] Leipzig (W. Engelmann), 1907, (84-107, mit 5 Taf.). [16 *da*]. 15178

Oestreich, Karl. Betrachtungen über die Hochgebirgsnatur des Himalaya. Verh. D. GeogrTag. Berlin, 16, 1907, (44-50). [32 *ef*]. 15179

————— Studien über die Oberflächen-gestalt des Rheinischen Schiefergebirges. Petermanns geogr. Mitt., Gotha, 54, 1908, (73-78, mit 1 Karte). [17 90 *dc*]. 15180

Ogawa, Takuji. Suzumisaki zufuku chishitsu setsumeisho. [Explanatory text to the geologic map of Suzumisaki.] Zu. Chisbits. Sets., Tokyo, 1907, (III + 21, with geologic map, scale 1:200,000). [98 100 *ec*]. 15181

[**Ogilvie, A.**] Огильви, А. Предварительный отчет о геологическихъ и развѣдочныхъ работахъ около источника „Нарзанъ“, произведенныхъ осенью 1905 года. [Compte rendu des recherches géologiques et minières exécutées auprès du „Narzan“ en 1905.] St. Peterburg, Bull. Com. géol., 26, 1907, (237-297, rés. fr. 298, av. 3 pl. et 1 carte). [39 98 *dbd*]. 15182

Olsson-Seffer, Pehr. Relation of wind to topography of coastal drift sands. [With bibliography.] J. Geol., Chicago, Ill., 16, 1908, (549-564, with text fig.). [13]. 15183

Ōmori, F[usackichi]. Note on applied seismology. Part I. Beitr. Geophysik, Leipzig, ErgBd 1, 1902, (335-401, mit 12 Taf.). [07]. 15184

————— On seismic instruments. Beitr. Geophysik, Leipzig, ErgBd 1, 1902, (236-253). [0090 07]. 15185

————— Observations of different earthquakes. San Francisco, Cal., Pub. Astr. Soc. Pac., 18, 1906, (193-203, with text fig.). [07]. 15186

————— On seismic motion and some relations of earthquakes to other phenomena. San Francisco, Cal., Pub. Astr. Soc. Pac., 18, 1906, (235-241). [07]. 15187

————— Report on the great Indian earthquake of 1905. Part I: Seismograms. Pub. Earthquake Inv. Com., Tokyo, 23, 1907, (1-16, with 22 pls.). Part II: Seismographical observations. *t.c.* 24, 1907, (1-273, with 11 pls.). [07 *ef*]. 15188

Ōmori, F[usackichi]. 1883 nen Krakatoa dai haretsu ni tomonaeru tsunami ni tsukite. [On the "Tsunami" (sea-waves) accompanying the great explosion of Krakatoa, 1883.] Shinsai Yobo Cho. Ho., Tokyo, 56, 1907, (29-33, with pl.); Chig. Z., Tokyo, 19, 1907, (251-257, with pl.). [06 07 *ec*].

15189

———— Kazan haretsu ichinen-chu no bumpu ni tsukite. [On the yearly distribution of volcanic eruptions in Japan.] Shinsai Yobo Cho. Ho., Tokyo, 56, 1907, (35-37); Chig. Z., Tokyo, 19, 1907, (319-322, with pl.). [06 *ec*].

15190

———— Tokyo ni okorubeki shorai no jishin ni tsukite. [On future earthquakes of Tokyo.] Shinsai Yobo Cho. Ho., Tokyo, 57, 1907, (1-17, with 3 pls.). [07 *ec*].

15191

———— Sekai kakuchi ni okeru kinnen no taijishin ni tsukite. [On recent great earthquakes in different parts of the world.] Shinsai Yobo Cho. Ho., Tokyo, 57, 1907, (23-26, with pl.). [07].

15192

———— Tai jishin no heikin nensu ni tsukite. [On the average time intervals of destructive earthquakes.] Shinsai Yobo Cho. Ho., Tokyo, 57, 1907, (27-32). [07].

15193

———— Jishin zokuhatsu no umu ri tsukite. [On successive occurrence of earthquakes.] Shinsai Yobo Cho. Ho., Tokyo, 57, 1907, (33-34). [07].

15194

———— Hompo kinnen kyōshin no shingenchi. [Distribution of the origins of recent strong earthquakes in Japan.] Shinsai Yobo Cho. Ho., Tokyo, 57, 1907, (35-37, with pl.); Tokyo, Bull. Earthquake Inv. Com., 1, 1907, (114-123, with 3 pls.). [07 *ec*].

15195

———— Jishin no toki bumpu. [Notes on the time distribution of earthquakes.] Shinsai Yobo Cho. Ho., Tokyo, 57, 1907, (38-42). [07].

15196

———— Kyoto oyobi fukin no ō-jishin. [Great earthquakes in Kyoto and the vicinity.] Shinsai Yobo Cho. Ho., Tokyo, 57, 1907, (43-51). [07 *ec*].

15197

———— Ichi kwansoku-chi no chidōkei kisho yori enchi jishin no shingenchi ni okeru hasshin-ji wo suisoku suru hōhō. [The method

of estimating the time of occurrence at the origin of a distant earthquake from the seismographic observation of the latter made at any place.] Shinsai Yobo Cho. Ho., Tokyo, 57, 1907, (52); Tokyo, Bull. Earthquake Inv. Com., 1, 1907, (1-4). [0090 07].

15198

Ōmori, F[usackichi]. Ishinomaki oyobi Tsukuba-sanjō no myakudō. [Pulsatory oscillations at Ishinomaki and on Mt. Tsukuba.] Shinsai Yobo Cho. Ho., Tokyo, 57, 1907, (53). [07 *ec*].

15199

———— Kwanman naru shindo no shinpuku. [Note on the amplitude of slow earthquake vibrations.] Shinsai Yobo Cho. Ho., Tokyo, 57, 1907, (54). [07].

15200

———— Jishin no meikyō ni kwansuru chōsa. Dai ikkai hokoku. [On earthquake sounds.] Shinsai Yobo Cho. Ho., Tokyo, 57, 1907, (55-64, with pl.). [07].

15201

———— Kaisui-men no takasa ichinen-chu no henkwa. Dai ni-kwai hokoku. [Annual variation of the height of sea surface. 2nd paper.] Shinsai Yobo Cho. Ho., Tokyo, 57, 1907, (69-74, with 4 pls.). [07].

15202

———— Jin-i-teki bakuhatsu no tameni shozuru chi no shindo. [Note on artificially produced vibrations of the ground.] Shinsai Yobo Cho. Ho., Tokyo, 57, 1907, (75-81, with pl.). [07 37].

15203

———— On the methods of calculating the velocities of earthquake propagation. Tokyo, Bull. Earthquake Inv. Com., 1, 1907, (5-6). [0090 07].

15204

———— Preliminary note on the cause of the San Francisco earthquake of April 18, 1906. Tokyo, Bull. Earthquake Inv. Com., 1, 1907, (7-25, with 7 pls.). [07 *gi*].

15205

———— Preliminary note on the seismographic observations of the San Francisco earthquake of April 18, 1906. Tokyo, Bull. Earthquake Inv. Com., 1, 1907, (26-43, with 6 pls.). [07 *gi*].

15206

———— Note on the transit velocities of the Guatemala earthquake of April 19, 1902, and of the Formosa earthquake of April 14, 1906. Tokyo, Bull. Earthquake Inv. Com., 1, 1907, (44-46, with pl., 73-74). [07 *ec hb*].

15207

Ōmori, F[usackichi]. The Calabrian earthquake of Sept. 8, 1905, observed in Tokyo. Tokyo, Bull. Earthquake Inv. Com., **1**, 1907, (47-51, with pl.). [07 *dh*].

15208

———— Preliminary note on the Formosa earthquake of March 17, 1906. Tokyo, Bull. Earthquake Inv. Com., **1**, 1907, (53-69, with 6 pls.). [07 *cc*].

15209

———— Comparison of the faults in the three earthquakes of Mino-Owari, Formosa, and San Francisco. Tokyo, Bull. Earthquake Inv. Com., **1**, 1907, (70-72); Tokyo, Su. Buts. Kw. K., (Ser. 2), **4**, 1907, (30-32). [07].

15210

———— Notes on the Valparaiso and Aleutian earthquakes of August 17, 1906. Tokyo, Bull. Earthquake Inv. Com., **1**, 1907, (75-113, with 5 pls.). [07 *hk ga*].

15211

———— On earthquake zones in Central Japan. Tokyo, Bull. Earthquake Inv. Com., **1**, 1907, (133-137, with pl.); Tokyo, Su. Buts. Kw. K., (Ser. 2), **4**, 1907, (126-129). [07 *cc*].

15212

———— Note on the eruptions of the Unsen-davé in the 4th year of Kansei (1792). Tokyo, Bull. Earthquake Inv. Com., **1**, 1907, (142-144). [06 *ec*].

15213

———— Seismograms showing no preliminary tremor. Tokyo, Bull. Earthquake Inv. Com., **1**, 1907, (145-154, with pl.). [07].

15214

———— Vibration of a railway bridge pier. Tokyo, Bull. Earthquake Inv. Com., **1**, 1907, (155-157, with pl.). [07].

15215

———— Note on the Kashgar (Turkestan) earthquake of Aug. 22, 1902. Tokyo, Bull. Earthquake Inv. Com., **1**, 1907, (161-166). [07 *ea*].

15216

———— Tilting of the ground during a storm. Tokyo, Bull. Earthquake Inv. Com., **1**, 1907, (167-171, with pl.). [01].

15217

———— Deflection and vibration of railway bridges. 2nd paper. Tokyo, Bull. Earthquake Inv. Com., **1**, 1907, (172-191). [07].

15218

———— Horizontal tremor recorder. Tokyo, Bull. Earthquake Inv. Com., **1**, 1907, (191, with pl.). [0090 07].

15219

Ōmori, F[usackichi]. Long period horizontal pendulum. Tokyo, Bull. Earthquake Inv. Com., **1**, 1907, (192-193, with pl.). [0090 07].

15220

———— Seismographic diagrams of the local earthquake of June 11, 1907. Tokyo, Bull. Earthquake Inv. Com., **1**, 1907, (194-199, with pls.). [07 *ec*].

15221

———— Honshu chubu no shingen chitai. [Earthquake zones in Central Japan.] Toyo Gak. Z., **24**, 1907, (71-73). [07 *ec*].

15222

———— Shinano gawa ryu iki ni okeru kinnen no kyōshin. [Recent strong earthquakes in the Shinano-gawa valley.] Toyo Gak. Z., Tokyo, **24**, 1907, (114-116); Tokyo, Bull. Earthquake Inv. Com., **1**, 1907, (138-141); Tokyo, Su. Buts. Kw. K., (Ser. 3), **4**, 1907, (129-131). [07 *ec*].

15223

———— Kaoku kibutsu no shindō. [Vibrations of houses and furniture.] Toyo Gak. Z., Tokyo, **24**, 1907, (286-290). [07].

15224

———— Ansei 2 nen no Yedo ō-jishin. [The great Yedo (Tokyo) earthquake of the 2nd year of Ansei (1855).] Toyo Gak. Z., Tokyo, **24**, 1907, (315-321). [07 *ec*].

15225

———— Jishin-gaku kōwa. [Lectures on seismology.] Tokyo, 1907, (xviii + 392 + xii, with pls.). 23 cm. [07].

15226

Oppenheim, Paul. Ueber das Miocän in Oberschlesien. Berlin, Monatsber. D. geol. Ges., **1907**, (43-54). [90 *ac*].

15227

———— Observations sur l'âge des couches à *Palæomastodon* du Fayoum. Paris, Bul. soc. géol., (sér. 4), **7**, 1907, (358-360). [85 *jb*].

15228

Orloff, A. Sur la théorie des appareils séismiques. Bul. astr., Paris, **23**, 1906, (286-291). [0090 07].

15229

[**Orlov, I.**] Орловъ, П. Краткая пояснительная записка къ схематической картограммѣ почвъ Атбасарскаго уѣзда. [Erläuterung zur schematischen Bodenkarte des Atbasarskij-Bezirks.] Omsk, Zap. Zap.-Sib. Otd. Russ. Geogr. Obsč., **34**, 1908, (1-21, mit 1 Karte). [96 98 *ea*].

15230

Orr, Ellison. Exposures of Iowan and Kansan (?) drift, east of the usually accepted west boundary line of the

driftless area. Des Moines, Proc. Iowa Acad. Sci., **14**, 1907, (231-236, with map). [21 gi]. 15231

Orzi, Domenico. I terreni agrari del territorio di Grotte di Castro. Giorn. geol. prat., Perugia, **4**, 1906, (49-93, 197-240, con carta); **5**, 1907, (27-32, 64-98, con carta geogn.). [96 dh]. 15232

Osborn, Henry Fairfield. Explorations of John Bell Hatcher for the paleontological monographs of the United States Geological Survey, together with a statement of his contributions to American geology and paleontology. [With bibliography.] In: Hatcher, J. B. Washington, D.C., Dept. Int. Monogr. U. S. Geol. Surv., **49**, 1907, (xvii-xxvi). [0010]. 15233

Ottermann. Die Ausbildung des Leitflözes Mausegatt in der Wittener Hauptmulde. Glückauf, Essen, **44**, 1908, (84-89). [55 de]. 15234

Pagani, Umberto. Linea di faglia e terremoti nel Pesarese. Roma, Boll. Soc. geol. ital., **26**, 1907, (175-188, con 4 fig.). [07 31 dh]. 15235

———— I tuoni della montagna. Brontidi sismici in Basilicata. Milano (Atti Congr. natur. ital. in Milano 15-19 sett. 1906), 1907, (325-332). 25 cm. [07 dh]. 15236

Pagliani, Luigi. Trattato di igiene e di sanità pubblica colle applicazioni alla ingegneria e alla vigilanza sanitaria. Volume primo: Dei terreni e delle acque in rapporto colla igiene generale. Parte 2^a. Parte speciale. Fine. Milano (F. Vallardi ed.), 1907, (657-1020, con fig. e tav.). 24 cm. [0030]. 15237

Paige, C. le. L'étude de la Terre. Bruxelles, Bul. Acad. roy., **1907**, (1079-1099). [01]. 15238

Paige, Sidney and Knopf, Adolph. Stratigraphic succession in the region north-east of Cook inlet, Alaska. Bull. Geol. Soc. Amer., New York, N.Y., **18**, 1907, (325-332, with map). [39 100 ga]. 15239

———— Geologie reconnaissance in the Matanuska and Talkeetna basins, Alaska. Washington, D.C., Dept. Int. Bull. U. S. Geol. Surv. No. **327**, 1907, (1-71, with maps in folder, pl.). [100 ga]. 15240

Palazzo, Luigi. I brontidi del bacino bolsenese. Roma, Boll. Soc. geogr. ital., (Ser. 4), **8**, 1907, (738-745). [07 dh]. 15241

Palfy, M[oritz] v. Das Goldvorkommen im Siebenbürgischen Erzgebirge und sein Verhältnis zum Nebengestein der Gänge. Zs. prakt. Geol., Berlin, **15**, 1907, (144-148). [06 09 dk]. 15242

Pantaneli, Dante. Mariano Baggellini. Cenno necrologico. Roma, Boll. Soc. geol. ital., **26**, 1907, (CXXVIII-CXXVIII). [0010]. 15243

———— Acque sotterranee fra Secchia e Panaro. Venezia, Atti Ist. ven., **66**, 1907, (Parte 2^a, 761-807, con fig., Estr. 1-48, con fig.); [sunto] **66**, Parte 1^a (171-173). [16 dh]. 15244

Paola (Di), Gioachino. Fenomeni geofisici osservati durante l'attività esplosiva del Vesuvio nel settembre 1904. Napoli, Boll. Soc. nat., **19**, 1905, (23-36). [06 dh]. 15245

Papp, Károly. Miskolcz környékének geológiai viszonyai. [Die geologischen Verhältnisse der Umgebung von Miskolcz.] Földt. Évk., Budapest, **16**, 1908, (91-134, mit Taf. IV). [100 dk]. 15246

———— A geologia halottai 1908-ban. [Die Todten der Geologie im Jahre 1908.] Földt. Közl., Budapest, **38**, 1908, (686-695). [0010]. 15247

Paquier, V. Sur l'Aptien et l'Albien des environs d'Autrans (Vercors septentrional). Paris, Bul. soc. géol., (sér. 4), **6**, 1906, [1907], (460-472). [75 df]. 15248

———— Sur les argiles bariolées à *Plicatula placunea* Des Planieux près Autrans (Isère). Paris, Bul. soc. géol., (sér. 4), **6**, 1906-1907, (476-477). [75 df]. 15249

———— Analogies de certains termes de la série secondaire de Vence (A. M.) avec ceux des environs du col de l'Argentière (Italie). Paris, Bul. soc. géol., (sér. 4), **8**, 1908, (304-305). [60 df dh]. 15250

———— Sur la présence des grès à *Hippurites* à Vence (Alpes-Maritimes). Paris, C. R. Acad. sci., **146**, 1908, (1179-1181). [75 df]. 15251

Paquot, G. Le Vésuve et la dernière éruption. Bruxelles, Bul. Soc. astron., 1907, No. 1, (7-22), No. 2, (54-58). [06 dh]. 15252

Paradeis, Franz. Zwei ausserordentliche Naturereignisse vom 21. Juli 366 und vom 3. Januar 1112, insbesondere eine Beleuchtung einer dunkeln Vorzeit von Rottenburg am Neckar, seiner näheren und weiteren Umgebung. Reutlinger GeschBl., 16, 1905, (34-44, 49-62, 86-92); 17, 1906, (3-7, 40-47, 86-90); 18, 1907, (23-29, 43-47, 94-96). [17 dc]. 15253

Paris, G. e Roncali, F. La pioggia di sabbia caduta l'8 aprile 1906. Giorn. viticolt. enol., Avellino, (Ser. 3), 14, 1906, No. 8, (169-175). [06 dh]. 15254

Park, James. The geology of the Cromwell subdivision, Western Otago division. New Zealand Geological Survey. Bulletin No. 5 (N. Ser.). Wellington, 1908, (viii + 92, with maps and pls.). 28 cm. [100 ik]. 15255

Parona, Carlo Fabrizio. Risultati di uno studio sul cretaceo superiore dei monti di Bagno presso Aquila. Roma, Rend. Acc. Lincei, (Ser. 5), 16, 1907, (2° sem. 229-236). [75 dh]. 15256

——— A proposito dei resti di un elefante (*El. primigenius* Blumb.) scoperto in un deposito quaternario della Collina di Torino. Milano (Atti Congr. natur. ital. Milano 15-19 sett. 1906), 1907, (240-245, con tav.). [95 dh]. 15257

——— Notizie sommarie di geologia Valseriana. Estratto dal volume: "La Valseria" pubblicato per cura del Club alpino italiano, Sezione di Varallo. Torino (tip. G. Paravia), 1907, (1-26, con 3 tav.). 25 cm. [100 dh]. 15258

——— e **Novarese, Vittorio.** Considerazioni geologiche su di una linea ferroviaria in progetto da Torino a Martigny. Torino, Atti Soc. ing., 1905, (120-124, con tav.). [100 dh]. 15259

Partsch, J[oseph]. Hans Meyers Gletscherbeobachtungen in den Hochanden von Ecuador. Zs. Gletscherk., Berlin, 2, 1907, (128-136). [21 he]. 15260

——— Alaskas Bedeutung für die Gletscherkunde. Vortrag . . . Leipzig, Mitt. Ver. Erdk., 1907, 1908, (55-70, mit Karte). [21 ga]. 15261

Partsch, J[oseph]. Die hohe Tatra zur Eiszeit. Vortrag . . . Leipzig, Ber. Ges. Wiss., phil.-hist. Kl., 60, 1908, (177-194). [21 95 dk]. 15262

Passarge, [Siegfried]. Ueber ein von Dr. Hartmann bei Gibcon (Südwestafrika) gefundenes, vielleicht glaziales Konglomerat. Globus, Braunschweig, 93, 1908, (120-123). [21 55 fg]. 15263

——— Wissenschaftliche Geographie. Globus, Braunschweig, 94, 1908, (140). [100 fg]. 15264

——— Morphologische Skizze des Atlas zwischen Philippeville und Biskra. Globus, Braunschweig, 94, 1908, (169-174). [100 fa]. 15265

——— Die natürlichen Landschaften Afrikas. Petermanns geogr. Mitt., Gotha, 24, 1908, (147-160, 182-188, mit 1 Taf.). [100 fj]. 15266

——— Die Tektonik der Südafrikanischen Küsten. Petermanns geogr. Mitt., Gotha, 54, 1908, (140-141). [29 fg]. 15267

——— Geologische Beobachtungen in den Tropen und Subtropen. [In: K. Keilhack. Lehrbuch der praktischen Geologie. 2. Aufl.] Stuttgart (F. Enke), 1908, (226-249). [0090 14 96]. 15268

Passerini, N. Contributo allo studio della composizione delle ceneri e dei lapilli cruttati dal Vesuvio durante il periodo di attività dello aprile 1906. Firenze, Atti Acc. Geograf., (ser. 5), 3, 1906, (estr. 1-14); Modena, Staz. sper. agr. ital., 40, 1907, (40-53). [06 dh]. 15269

Pastore, A. Eruzioni del Vesuvio aprile 1906. Napoli (tip. Salerno), 1906, (1-12). 24 cm. [06 dh]. 15271

Pate, William F. and Bassler, Ray S. The late Niagaran strata of West Tennessee. Washington, D.C., Smithsonian Inst. U. S. Nation. Mus. Proc. 34, 1908, (407-432, with diags., tabs.). [50 gh]. 15272

Patten, H[arrison] E[astman] v. Cameron, F. K.

[Pavlov, A. V.] Павловъ, А. В. Оползни около Батраковъ на правомъ берегу р. Волги. [Les éboulements près de Batraki sur la rive droite de la Volga.] Moskva, 1907, (VIII + 103, av. 49 pl.). 33 cm. [16 dbc] 15273

Paxmann, H. Uebersichtskarte der deutschen Kaliunternehmungen bis Mitte des Jahres 1907. 1 : 500,000. Mit erläut. Text. (32 S.) Halle a. S (W. Knapp), 1908. 94 + 74 cm. 10 M [39 98 *dc*]. 15274

[**Peetz, H. v.**] Петцъ, Г. Г. Усѣхи изученія девонскихъ отложеній Россіи. [Fortschritte im Studium der Devon-Ablagerungen in Russland. (1898-1900) Litteraturuebersicht.] Ann. géol. minér., Novo-Alexandria, 5, 1901-1902, (Abbh. III, 11-24 + deutsch. Uebers.). [0032 55 *db*]. 15275

Pellat, Edmond. Sur l'âge des *Agria*. Paris, Bul. soc. géol., (sér. 4), 6, 1906, (238). [75 *df*]. 15276

Pellati, Niccolò. Relazione dello Ispettore-capo al R. Comitato geologico italiano sui lavori eseguiti per la carta geologica nel 1906 e proposte di quelli da eseguirsi nel 1907. Roma, Boll. Comitato geol. 38, 1907, (Parte ufficiale, 13-54). [0020]. 15277

Pellegrini, Vittorio. Anfiteatro morenico di Rivoli veronese. Milano (Atti Congr. natur. ital. in Milano 15-19 sett. 1906), 1907, (296-296). 25 cm. [21 *dh*]. 15279

Penck, Albrecht. Der Drakensberg und der Quathlambabruich. Berlin, SitzBer. Ak. Wiss., 1908, (230-258). [08 31 32 100 *fg*]. 15280

———— Die Entstehung der Alpen. Vortrag . . . Berlin, Zs. Ges. Erdk., 1908, (5-17). [32 *dii*]. 15281

———— Wissenschaftliche Geographie. Eine Erwidernng. Globus, Braunschweig, 94. 1908, (76-79). [100 *fg*]. 15282

———— Die Hundertjahresfeier der Geologischen Gesellschaft in London. Intern. Wochenschr. Wiss., München, 1, 1907, (1003-1005). [0060]. 15283

———— Glacial features in the surface of the Alps. J. Geol., (Chicago, Ill.), 13, 1905, (1-19). [21 *dii*]. 15284

Penecke, K[arl] A. und Boehm, G. Liste der permischen, jurassischen und cretaceischen Versteinerungen von Timor, Roté, Savu, Babar, Taliabo, Mangoli und Buru. Jaarb. Mijnw. Ned. Ind., Batavia, 37, 1908, (660-666); Edition

française du Jaarb. Mijnw., 37, 1908, (675-680). [55 70 75 *ej*]. 15285

Penhallow, D[avid] P[earce]. A blazing beach. Pop. Sci. Mon., New York, N.Y., 70, 1907, (557-564, with text fig.). [09]. 15286

Pennesi, G. I monti della Luna. Padova, 1907. 24 cm. [32 *fe*]. 15287

Pennink, J[ohan] M[athias] K[arel] v. Royen, R. P. van.

Penrose, R[ichard] A[lexander] F[ul]lerton, jun. The Witwatersrand gold region, Transvaal, South Africa, as seen in recent mining developments. J. Geol., Chicago, Ill., 15, 1907, (735-749, with text fig., map). [100 *fg*]. 15288

———— The gold regions of the Strait of Magellan and Tierra del Fuego. J. Geol., Chicago, Ill., 16, 1908, (683-697, with map, text fig.). [100 *hl*]. 15289

Pepin, A. Note sur le passage de la faille du Gouffre dans la concession du Carabinier. Ann. mines de Belgique, Bruxelles, 12, 1907 (98-101, 1 plan). [31 *dd*]. 15290

[**Peretolčín, S. P.**] Перетолчинъ, С. П. Ледники хребта Мунку-Сардыкъ. [Les glaciers des monts Munku-Sardyk.] Tomsk, Izv. technol. Inst., 9, 1908, (1-47, av. 13 pl. et 1 carte). [21 *eab*]. 15291

Perkins, G[eorge] H[enry]. The lignite or brown coal of Brandon. Pt. 2. Vermont Rep. Geol., Burlington, 5, 1906, (188-194, with pl., map, text fig.). [90 *gg*]. 15292

———— Preliminary report on the geology of Franklin county. [With list of Paleozoic fossils.] Vermont Rep. Geol., Burlington, 6, (1907-1908), 1908, (189-209). [100 *gg*]. 15293

———— Preliminary report on the geology of Chittenden county. [With lists of Paleozoic and Pleistocene fossils.] Vermont Rep. Geol., Burlington, 6, (1907-1908), 1908, (221-264, with map, pl.). [100 *gg*]. 15294

Perona, V. Foreste, Idrologia ed Igiene. Nuov. Antologia, Roma, (Ser. 5), 130, 1907, (300-313). [11]. 15295

Perreau, Luigi. Appunti circa la possibilità di fornire di acqua potabile Firenze mediante pozzi artesiani. Roma,

- Boll. Soc. ing., **13**, 1905, (161-164, con fig.). [16 *dh*]. 15296
- Perret, Frank A.** Some conditions affecting volcanic eruptions. Science, New York, N.Y., (N. Ser.), **28**, 1908, (277-287, with diags.). [06]. 15297
- Perry, J[oseph] H[artshorn] v. Emerson, B. K.**
- Pervinquièrre, L.** Sur le Jurassique du Sud tunisien. Paris, Bul. soc. géol., (sér. 5), **5**, 1906, (192-194). [70 *ja*]. 15298
- Découverte des fossiles dans le calcaire de Djebel Ressas (Tunisie). Paris, Bul. soc. géol., (sér. 4), **6**, 1906, [1907], (481). [70 *ja*]. 15299
- Pfeiffer, Th[eodor], Hepner, A. und Frank, L.** Die Festlegung des Ammoniakstickstoffs durch die Zeolithe im Boden. (2. Mitt.) Breslau, Mitt. landw. Inst., **4**, 1908, (321-330). [96]. 15300
- Pfuhl, [Fritz].** Zur Einleitung [zur Geologie.] Posen, Zs. D. Ges. Wiss. natw. Abt., **15**, 1908, (65-86). [0030]. 15301
- Phalen, W. C.** Coal resources of Johnstown, Pa., and vicinity. Washington, D.C., Dept. Int. Bull. U. S. Geol. Surv. No. **316**, 1907, (20-41, with map). [55 *gg*]. 15302
- Philippi, E[mil].** Ueber die Landeis-Beobachtungen der letzten fünf Südpolar-Expeditionen. Zs. Gletscherk., Berlin, **2**, 1907, (1-21). [21 *oj*]. 15303
- Ueber Dolomitbildung und chemische Abscheidung von Kalk in heutigen Meeren. N. Jahrb. Min., Stuttgart, Festband, 1907 [1908], (397-445). [22 26]. 15304
- Ueber Oolithe und Riffkalke. Berlin, Monatsber. D. geol. Ges., **1908**, (292-293). [26]. 15305
- Ueber das Problem der Schichtung und über Schichtbildung am Boden der heutigen Meere. Berlin, Zs. geol. Ges., **60**, 1908, (346-377). [26 30]. 15306
- Ueber die permische Eiszeit. Centralbl. Min., Stuttgart, **1908**, (353-362). [21 55]. 15307
- Ueber Intrusionen und tektonische Störungen. Natw. Wochenschr., Jena, **23**, 1908, (385-393, 401-405). [06 31]. 15308
- Philippi, E[mil].** Geologische Beobachtungen auf Kerguelen. (Deutsche Südpolar-Expedition 1901-1903, Bd 2, H. 2.) Berlin (G. Reimer), 1908, (185-207, mit 8 Taf.). [06 21 100 *oc*]. 15309
- Geologie der Heard-Insel. (Deutsche Südpolar-Expedition 1901-1903. Bd 2, H. 3.) Berlin (G. Reimer), 1908, (241-250). [06 100 *oc*]. 15310
- v. Murray, *Sir J.*
- Piaz (Dal), Giorgio.** Le Alpi Feltrine. Studio geologico. Venezia, Mem. Ist. ven., **27**, 1907, (Mem. 9^a VII + 176, con carta geol., una tav., 34 fig.). [100 *dh*]. 15311
- Picard, E. v. Wieggers, F.**
- Pilz, R.** Ueberblick über den Quecksilberbergbau und Quecksilberhüttenbetrieb von Idria in Krain. Bergm. Rdsch., Kattowitz, **4**, 1908, (169-173, 188-193, m. 1 Taf.). [100 *dk*]. 15312
- Pilz, R.** Die Erzlagerstätten von Cartagena in Spanien. Zs. prakt. Geol., Berlin, **16**, 1908, (177-190). [39 100 *dg*]. 15313
- Pirsson, L[ouis] V[alentine] and Washington, H[enry] S[tephens].** Contributions to the geology of New Hampshire: No 2, Petrography of the Belknap mountains. Amer. J. Sci., New Haven, Conn., (Ser. 4), **22**, 1906, (439-457, 493-514); No. 3. On Red Hill, Moultonboro. *op. cit.* **23**, 1907, (257-276, with map, text fig.). [23 100 *gg*]. 15314
- Piutti, Arnaldo e Comanducci, Ezio.** Analisi chimica dell'acqua termominerale "Greco" nel territorio di Contarsi (Salerno). Napoli, Rend. Acc. sc., (Ser. 3), **13**, 1907, (160-177). [06 16 *dh*]. 15315
- Pjetursson, Helgi.** Einige Ergebnisse seiner Reise in Süd-Island im Sommer 1906. Berlin, Zs. Ges. Erdk., **1907**, (597-621). [06 21 100 *da*]. 15316
- Eine interessante Moräneninsel bei Island. Zs. Gletscherk., Berlin, **2**, 1907, (61-63). [21 *da*]. 15317
- Einige Hauptzüge der Geologie und Morphologie Islands. Vortrag . . . Berlin, Zs. Ges. Erdk., **1908**, (451-467, mit Taf. u. 1 Karte). [06 21 100 *da*]. 15318

Platania, Giovanni. I fenomeni in mare durante il terremoto di Calabria del 1905. Modena Boll. Soc. sismol. ital., **12**, 1907, (43-81 con diagr., a parte 1-41 con diagr.). [07 *dh*]. 15319

———— Nuove ricerche sulle librizzazioni del mare. Catania (estr. Ann. Istit. naut. Catania. Vol. 1°), 1907, (1-20). 24 cm. [07]. 15320

Platania, Gaetano. Sul riordinamento degli studi geologici negli istituti superiori del Regno. Milano (Atti Congr. natur. ital. in Milano 15-19 sett. 1906), 1907, (95-99). 25 cm. [0050]. 15321

———— Per un istituto internazionale di Vulcanologia. Milano (Att. Congr. natur. ital. in Milano 15-19 sett. 1906), 1907, (100-101). 25 cm. [0060 06]. 15322

———— Sul magnetismo delle lave dell' Etna. Milano (Atti Congr. natur. ital. in Milano 15-19 sett. 1906), 1907, (208-213). 25 cm. [06 *dh*]. 15323

Platen, Paul. Untersuchungen fossiler Hölzer aus dem Westen der Vereinigten Staaten von Nordamerika. Diss. Leipzig (Druck v. Gressner & Schramm), [1907], (XVI+156, mit 3 Taf.). 23 cm.; Leipzig (Quelle & Meyer), 1908. 3 M. [80 *gi*]. 15324

Podék, Franz J. Die Homorod-Almáscher-Höhle. Zs. Min., Stuttgart, **2**, 1908, (37-41, mit 1 Taf.). [16 95 *dk*]. 15325

Poggio (Di), E. Nozioni di geografia fisica e di geologia ad uso delle scuole classiche. Firenze (Sansoni ed.), 1907, (VII + 384, con 156 fig. e 2 tav.). 25 cm. L. 2.50. [0030]. 15326

Pohl, A. Bloc de bois silicifié provenant des sablières des La Hamaïde (Hautrage). Liège, Ann. Soc. géol. Belgique, **34**, 1906-1907, (bul. 94). [85 *dd*]. 15327

Poirmeur, H. Essai de carte géologique de la région Guir-Zousfana (Sud-Oranais). Paris, Bul. soc. géol., (sér. 4), **6**, 1906 [1907], (724-728, av. 1 carte). [98 100 *fa*]. 15328

———— Note au sujet des argiles bariolées gypsifères du Sud-Oranais. Paris, Bul. soc. géol., (sér. 4), **7**, 1907, (137). [75 *fa*]. 15329

Pompeckj, J. F. Die faunistische und zoogeographische Bedeutung der Jurageschiebe im Diluvium Ost- und Westpreussens. [Auszug.] Königsberg, Schr. physik. Ges., **48**, 1907, (92-94). [70 *dc*]. 15330

———— Die Hochschulausbildung der Lehramtskandidaten in Geologie und Mineralogie. I. Ausbildung in der Geologie. Bericht . . . Unterrichtsbl. Math., Berlin, **14**, 1908, (93-97). [0050]. 15331

Porter, Russell W. Map construction and survey work. Ziegler Polar Expedition 1903-1905. Scientific Results. Ed. by J. A. Fleming. Washington, 1907, (623-630, with map). [100 *k*]. 15332

Portis, Alessandro. Di alcuni avanzi fossili di grandi ruminanti principalmente della provincia di Roma. Palaeontogr. Italica, Pisa, **13**, 1907, (141-198, con 4 tav., estr. 1-58, con 4 tav.). [90 *dh*]. 15333

———— È dimostrata la contemporaneità dell'uomo paleolitico coll'elefante antico, l'ippopotamo ed un rinoceronte in Italia? Roma, Boll. Soc. geol. ital., **26**, 1907, (XXVIII-XXIX). [95 *dh*]. 15334

———— A proposito di avanzi elefantini recentemente scoperti nella valle del Po. Roma, Boll. Soc. geol. ital., **26**, 1907, (159-171). [90 *dh*]. 15335

Potonié, H[enry]. Eisenerze veranlasst durch die Tätigkeit von Organismen. Erzbergbau, Frankfurt a. M., **2**, 1906, (448-454). [22]. 15336

———— Die Entstehung der Steinkohle und verwandter Bildungen einschliesslich des Petroleum. Berlin, Ber. D. pharm. Ges., **17**, 1907, (180-223). [09 26 55]. 15337

———— Ein von der Holländisch-Indischen Sumatra-Expedition entdecktes Tropenmoor. Natw. Wochenschr., Jena, **22**, 1907, (657-666). [22 95 96 *eg*]. 15338

———— Die rezenten Kaustobiolithe und ihre Lagerstätten. Bd 1: Die Sapropelite. Eine Erläuterung zu der von den Deutschen geologischen Landesanstalten angewendeten Terminologie und Klassifikation. 2., sehr stark erweiter. Aufl. v. d. Verf. „Klassi-

fikation u. Terminologie der rezenten brennbaren Biolithe und ihrer Lagerstätten“ (Berlin 1906). Hrsg. v. d. Kgl. preuss. geol. Landesanstalt. Berlin, Abh. geol. Landesanst., (N.F.), H. 55, 1908, (XV ÷ 251). [0070 22 26 95 96]. 15339

Potonié, H[enry]. Ueber rezente allocthone Humusbildungen. Berlin, SitzBer. Ak. Wiss., 1908, (48-57). [95 96]. 15340

———— Zur Entstehung der Kohlen. Pharm. Ztg. Berlin, 53, 1908, (889-890). [09 26]. 15341

[**Pravoslavlev, P.**] Православлевъ, П. Матеріалы къ познанію неквеволенскихъ каспійскихъ отложений. [Beiträge zur Kenntniss der kaspischen Ablagerungen im Gebiete der unteren Wolga.] Varšava, Izv. Univ., 1907, 1-2, (81-134); 3-4 (135-158). [95 ddb]. 15342

Prever, Pietro. Su alcuni terreni a Nummuliti e ad Orbicoidi dell'alta valle dell'Aniene. (Nota preventiva.) Roma, Boll. Comitato geol., 39, 1907, (101-108). [80 dh]. 15343

———— Resoconto sommario delle escursioni sui Colli di Torino fatte dalla Società geologica italiana nel settembre 1907. Roma, Boll. Soc. geol. ital., 26, 1907, (CXLV-CLV, con fig.). [100 dh]. 15344

———— I terreni quaternari della Valle del Po dalle Alpi Marittime alla Sesia. (Nota preventiva.) Roma, Boll. Soc. geol. ital., 26, 1907, (523-556). [95 dh]. 15345

———— Sulla costituzione dell'anfiteatro morenico di Rivoli in rapporto con successive fasi glaciali. Torino, Mem. Acc. Sc., (Ser. 2), 58, 1907, (301-334, con 2 tav. ed 8 profili nel testo). [21 dh]. 15346

Priemel, Kurt. Die Braunkohlenformation des Hügellandes der preussischen Oberlausitz. Zs. Bergw., Berlin, 55, 1907, (1-72, mit 1 Karte, 4 Taf.). [21 80 95 dc]. 15347

Principi, Paolo. Cenni geologici sul Monte Malbe presso Perugia. Roma, Rend. Acc. Lincei, (Ser. 5), 16, 1907, (2° sem. 535-537). [100 dh]. 15348

Prindle, L[ouis] M[arcus]. The Yukon-Tanana region, Alaska: Description of Circle quadrangle. Washington, D.C., Dept. Int. Bull. U. S. Geol. Surv. No. 295, 1906, (1-27, with fold. maps). [100 ga]. 15349

———— The Fairbanks and Rampart quadrangles, Yukon-Tanana region, Alaska; with a section on the Rampart placers by F. L. Hess and a paper on the water supply of the Fairbanks region by C. C. Covert. Washington, D.C., Dept. Int. Bull. U. S. Geol. Surv. No. 337, 1908, (1-102, with pl., maps (partly fold.)). [100 gi]. 15350

———— and Hess, Frank L. The Rampart gold placer region, Alaska. Washington, D.C., Dept. Int. Bull. U. S. Geol. Surv. No. 280, 1906, (1-54, with pl., col. maps, text fig.). [100 ga]. 15351

Prinz, Gyula. Úti jegyzetek Közép-Azsiából. VII, VIII. [Reiseskizzen aus Centralasien. VII, VIII.] Földr. Közlem., Budapest, 36, 1908, (6-23, A 4-12, 151-162, A 80-92). [32 39 eac]. 15352

———— A középponti Tien-Sán északi részének pleistocén képződményei. [Über die Pleistozän-Formationen des zentralen Tien-Sehan.] Math. Term. Ért., Budapest, 26, 1908, (537-545). [95 eac]. 15353

Prinz, W. L'éruption du Vésuve d'avril 1906. Ciel et Terre, Bruxelles, 27, 1906-1907, (115-121, 1 pl.; 169-175, 2 fig., 1 pl.; 243-249, 3 fig., 1 pl.; 323-330, 1 pl.; 401-408, fig., 1 pl.; 485-596, 4 fig.). [06 dh]. 15354

———— Les oxydes de titane et autres produits d'altération de quelques roches du Brabant, suivi de remarques sur le dynamo-métamorphisme. Bruxelles, Bul. Soc. géol., 21, 1907, (Mém. 383-438, av. 34 fig.). [36 dd]. 15355

Prister, Augusto. Le traccie degli antichi ghiacciai del Carso Triestino. Trieste, Alpi Giulie, 12, 1907, (65-75). [21 dk]. 15356

Prosser, Charles S[mith]. The Delaware limestone. J. Geol., Chicago, Ill., 13, 1905, (413-442, with text fig.). [55 gg]. 15357

- Prouty, Wm. F.** The Meso-Silurian deposits of Maryland. Amer. J. Sci., New Haven, Conn., (Ser. 4), **26**, 1908, (563-574, with text fig.). [50 *gh*]. 15358
- Puff, Arnold.** Die Stromlaufveränderungen des Niederrheins zwischen Wupper- und Ruhr-Mündung. [In: Naturwiss. Verein zu Krefeld. Festschrift . . .] Krefeld (M. Plaeschke), 1908, (65-102, mit 1 Karte). [17 *dc*]. 15359
- Purdue, A[ibert] H[omer].** Cave-sandstone deposits in the southern Ozarks. New York, N.Y., Bull. Geol. Soc. Amer., **18**, 1907, (251-256, with pl., text fig.). [26 45 *gi*]. 15360
- Purdy, R. C. v. Rolfe, C. W.**
- Putelli, Romolo.** Una capitale geologica (Breno). Milano, Il secolo ventesimo, **6**, 1907, (665-680, con 26 fotografie). 25 cm. [100 *dh*]. 15361
- Putnam, G[eorge] R[ockwell].** Adolph Linden Kohl. 1833-1904. Washington, D.C., Proc. Acad. Sci., **10**, 1908, (222-223). [0010]. 15362
- Quattrocchi, D.** Analisi chimica dell'acqua Casalotto. Catania, Atti Acc. Gioenia, (Ser. 4), **20**, 1907, (Mem. 15^a, 1-12). [16 *dh*]. 15363
- Quelle, Otto.** Beiträge zur Kenntnis der spanischen Sierra Nevada. Berlin, Zs. Ges. Erdk., **1908**, (294-316, 407-426). [21 100 *dg*]. 15364
- Zur Geologie und Geographie der spanischen Provinz Jaën. Berlin, Zs. Ges. Erdk., **1908**, (625-631). [100 *dg*]. 15365
- Questienne, P.** Discours prononcé aux funérailles de M. H. Forir, secrétaire général. Liège, Ann. Soc. géol. Belgique, **34**, 1906-1907, (bul. 140-142). [0010]. 15366
- Ramaer, J. C.** De daling van den bodem van Nederland, ten opzichte van den gemiddelden zeewaterspiegel, in verband met de waarnemingen betrekkelijk het Amsterdamsch peil. [Die Senkung des niederländischen Bodens gegen die mittlere Meereshöhe im Zusammenhang mit den Beobachtungen über den Amsterdamer Pegel.] 's Gravenhage, Tijdschr. K. Inst. Ingen., **1907-08**, (1-58, mit 2 Taf.). [08 *dd*]. 15367
- Ramond, G.** Dérivation des sources du Loing et du Lunain. Profil géologique de l'Aqueduc au 1:25,000. Préfecture de la Seine (Service des eaux et de l'assainissement). Paris (Bé-ranger), 1907, (Dépliant autographié avec 4 p. de texte). [16 85 *df*]. 15368
- Dollot Aug., Combes, Paul, *fls.* Etude géologique sur le chemin de fer du Nord, ligne de Paris à Creil par Chantilly: section de Saint-Denis à la forêt d'Orry. Paris, Bul. soc. géol., (sér. 4), **6**, 1907, (561-575). [100 *df*]. 15369
- Ramsauer, Franz.** Die antike Vulkankunde. I. D. Alpenztg, München, **7**, 1907, (184-186). [06]. 15370
- Ramsay, Wilhelm.** Beiträge zur Geologie der präkambrischen Bildungen im Gouvernement Olonetz. I. Helsingfors, Fennia, **22**, No. 7, 1904-1905, (1-23, mit 9 Fig. und 1 Karte). [40 *dba*]. 15371
- Om Klimaten under de geologiska perioderna. [Über die Klimate während der geologischen Perioden.] Helsingfors, Öfvers. F. Vet. Soc., **49**, No. 23, 1907, (25-41). [0030 01]. 15372
- Range, Paul.** Der Untergrund des Pathologischen Instituts der Königlichen Charité zu Berlin. Berlin, Jahrb. geol. Landesanst., **28**, 1907 (1908), (457-461). [95 *de*]. 15373
- Dwykakonglomerat in Deutsch-Südwestafrika. Berlin, Monatsber. D. geol. Ges., **1908**, (64-66). [21 55 *fg*]. 15374
- Ransome, Frederick Leslie.** The directions of movement and the nomenclature of faults. Econ. Geol., Lancaster, Pa., **1**, 1906, (777-787, with diags.). [0070 31]. 15375
- Pre-Cambrian sediments and faults in the Grand Canyon of the Colorado. Science, New York, N.Y., (N. Ser.), **27**, 1908, (667-669, with text fig.). [31 40 *gi*]. 15376
- Rau, K[arl].** Exkursionsbericht Schussenried-Federsee am 24. April. 1908. Ber. Vers. oberrhein. geol. Ver., Stuttgart, **41**, (1908), 1909, (30-38). [22 26 95 100 *dc*]. 15377
- Rauff, Hermann.** Aelterer Löss am Niederrhein. Bonn, Verh. nathist. Ver., **65** (1908), 1909, (143-149). [95 *dc*]. 15378

- Read, Thomas T.** The oxidation of pyrite. [Discussion of paper by A. N. Winchell.] *Econ. Geol., Lancaster, Pa.*, **2**, 1907, (505). [37]. 15379
- Reagan, Albert B.** Die Fossilien des Höhern Red-Wall-Kalksteins mit denjenigen der Kansas-Kohlenformation verglichen. *Centralbl. Min., Stuttgart*, **1907**, (609-611). [55 *gi*]. 15380
- The blowing of soils. *Science, New York, N.Y., (N. Ser.)*, **28**, 1908, (653-654). [13]. 15381
- Summary of glacial literature relating to glacial deposits. *Topcka, Trans. Kan. Acad. Sci.*, **21**, Pt. 1, 1908, (86-110). [0032 21]. 15382
- Reale, Carlo.** Stato presente e passato delle rive del Verbano. *Milano (Atti Congr. natur. ital. in Milano 15-19 sett. 1906)*, **1907**, (214-239, con 7 fig. e tav.). 25 cm. [17 *dh*]. 15383
- Rebuffat, Orazio.** Dell' "Acqua Mirtina" nell'isola d'Ischia, e della costituzione di alcune acque minerali de Campi Flegrei. *Napoli, Atti Ist. incoragg. Sc. nat., (Ser. 6)*, **1907**, (247-254). [16 *dh*]. 15384
- Reck, Hans.** Die kainozoischen Vulkanen Deutschlands und unsere Vulkantheorien. Vortrag. . . *Natw. Wochenschr., Jena*, **23**, 1908, (769-777). [06 80 *dc*]. 15385
- Recknagel, R.** On some mineral deposits in the Rooiberg district. *Johannesburg, Trans. Geol. Soc. S. Afric.*, **11**, 1908, (83-106, pl. vi-xvii). [39 *fg*]. 15386
- Reclus, Elisée v. Brunialti, A.**
- Regelmann, C.** Gibt es einen Abbruch der Juratafel am Donautalrand bei Ulm? Eine tektonische Studie. *Ber. Vers. oberrhein. geol. Ver., Stuttgart*, **41**, (1908), 1909, (39-51, mit 1 Karte). [31 *dc*]. 15387
- Gegen das „Vindelizische“ Gebirge. Eine Erwiderung an Herrn Hauptmann W. Kranz. *Centralbl. Min., Stuttgart*, **1909**, (53-54). [31 65 *dc*]. 15388
- [**Rehbinder, B.**] Ребиндеръ, Б. О пестроцвѣтныхъ породахъ въ окрестностяхъ г. Велюня. [Roches bigarrées aux environs de Wiclun.] *St. Peterburg, Bull. Com. géol.*, **26**, 1907, (315-326, rés. fr. 326). [65 *dbc*]. 15389
- Reibisch, Paul.** Ein Gestaltungsprinzip der Erde. III. *Dresden, Mitt. Ver. Erdk., H. 6*, 1907, (58-75). [08 95]. 15390
- Reichhelm, K.** Die Riesenblöcke des Fläming. *Arch. Brandenburgia, Berlin*, **12**, 1907, (230-241). [95 *dc*]. 15391
- Reid, C. et Reid, E. M.** Les éléments botaniques de la détermination de l'âge des argiles à briques de Tegelen, Renver, Ryckevorsel et Raevens. *Bruxelles, Bul. Soc. géol.*, **21**, 1907, (mém. 583-590). [90 *dd*]. 15392
- Reid, E. M. v. Reid, C.**
- Reid, Harry Fielding.** The variations of glaciers. *J. Geol., Chicago, Ill.*, **13**, 1905, (313-318); **14**, 1906, (402-410); **16**, 1908, (46-55, 664-668). [21]. 15393
- Records of seismographs in North America and the Hawaiian Islands. *Terr. Mag., Washington D.C.*, **10**, 1905, (81-96, 177-189, with tabs.); **11**, 1906, (185-197, with tabs.). [07]. 15394
- Reid, John A.** Sketch of the geology and ore deposits of the Cherry Creek district, Arizona. *Econ. Geol., Lancaster, Pa.*, **1**, 1906, (417-436, with text fig.). [100 *gi*]. 15395
- The training of economic geologists and the teaching of economic geology. *Econ. Geol., Lancaster, Pa.*, **2**, 1907, (418-427). [0050]. 15396
- A note on the geology of the Coso range, Inyo county, Cal. *J. Geol., Chicago, Ill.*, **16**, 1908, (64-72, with map, text fig.). [32 100 *gi*]. 15397
- v. Willis, B.
- Reindl, Jos[e]ph.** Das vulkanische Ries und seine Erdbeben. *Natw. Wochenschr., Jena*, **22**, 1907, (698-701). [06 07 *dc*]. 15398
- Die Erdbeben Nordbayerns. [In: Festschrift zum 16. D. Geographentag.] *Nürnberg (W. Tümmel)*, 1907, (143-152). [07 *dc*]. 15399
- Reinecke, F[r]anz.** Bohrungen auf Samoa. *Petermanns geogr. Mitt., Gotha*, **54**, 1908, (264-265). [95 *nf*]. 15400
- Reinisch, R[einhold].** Petrographie. II. Gesteine von der Bouvet-Insel, von Kerguelen, St. Paul und Neu-Amsterdam. (*Wissenschaftl. Ergebnisse d. D.*

- Tiefsee-Expedition. Bd 10, Lfg 3.) Jena (G. Fischer), 1908, (47-75, mit 5 Taf.). 35 cm. 10,50 M. [23 39 *or mb*]. 15401
- Reinke**, J[ohannes]. Marsch und Dünen an den Küsten Nordfrieslands. D. Rdsch., Berlin, 130, 1907, (386-398). [13 96 *dc*]. 15402
- Reis**, Otto M. Die Niederkirchner und Becherbacher Intrusivmassen. Zur Kenntnis der Gestaltung und Entstehung der intrusiven Gesteinskörper des Pfälzer Sattels. Geogn. Jahreshefte, München, 19, (1906), 1908, (71-117, mit 2 Taf. u. 1 Karte). [06 29 *dc*]. 15403
- Reishauer**, H[ermann]. Revision der Gletschermarken im Venedigergebiet (Sommer 1904). Zs. Gletscherk., Berlin, 2, 1907, (142-146). [21 *di*]. 15404
- Revision der Gletschermarken im Ortlergebiete in den Jahren 1904 und 1905. Zs. Gletscherk., Berlin, 2, 1908, (224-231). [21 *di*]. 15405
- Reismann**. Die Bruchhauser Steine. Sauerl. Gebirgsbote, Frankf. a. M., 16, 1908, (8-9). [06 39 *dc*]. 15406
- Reiss**, Karl. Untersuchung über fossile Hölzer aus Japan. Diss. Leipzig. Rostock (Druck v. C. Hinstorff), 1907, (VI + 227, mit 1 Taf.). 22 cm. [39 *ec*]. 15407
- Rekstad**, J[ohn Bernard]. Ueber die starke Erosion der Gletscherbäche. Zs. Gletscherk., Berlin, 2, 1908 (303-307). [17 21 *da*]. 15408
- Renier**, A. Etat actuel des recherches géologiques exécutées en Europe sous patronage officiel. Extrait d'un rapport de mission adressé à M. le ministre de l'industrie et du travail. Ann. Mines de Belgique, Bruxelles, 21, 1907, (118-156). [0060]. 15409
- Les nodules à Goniatis du terrain houiller ne constituent pas une objection réelle à la théorie de la formation autochtone des couches de houille. Bruxelles, Ann. Soc. scient., 31, 1906-1907, 2e fasc. (169-174). [55]. 15410
- Trois espèces nouvelles: *Sphenopteris dumonti*, *Sphenopteris corneti* et *Dicranophyllum riechchiri* du houiller sans houille de Baudour Hainaut. Liège, Ann. Soc. géol. Belgique, 34, 1906-1907, (mém. 181-196, pl. XVII, fig. 1-2 bis.). [55 *dd*]. 15411
- Renier**, A. Mesure de radioactivité des eaux de Spa et des environs, par Eric Gérard et Félix Fontaine. [Bibliographie.] Liège, Ann. Soc. géol. Belgique, 34, 1906-1907, (11-15). [09 16 *dd*]. 15412
- Découverte de *Leania leidyi* Jones, *Linopteris neuropteroides* Gutb. sp. et *Bothrostrobus olryi* Zeiller sp. dans le terrain houiller de Liège. Liège, Ann. Soc. géol. Belgique, 34, 1906-1907, (bul. 58-60). [55 *dd*]. 15413
- Renz**, Carl. Sur les Ammonites tauriniennes de l'Épire intérieure. Paris, Bul. soc. géol., (sér. 4), 7, 1907, (136-137). [70 *dl*]. 15414
- Le Trias fossilifère en Grèce moyenne et septentrionale. Paris, Bul. soc. géol., (sér. 4), 7, 1907, (380). [65 *dl*]. 15415
- Le Jurassique en Albanie méridionale et en Argolide. Paris, Bul. soc. géol., (sér. 4), 7, 1907, (384-385). [70 *dl*]. 15416
- Existence du Lias et du Bajocien dans l'île de Céphalonie. Paris, Bul. soc. géol., (sér. 4), 8, 1908, (78). [70 *dl*]. 15417
- Oberer und mittlerer Dogger auf Corfu und in Epirus. Berlin, Monatsber. D. geol. Ges., 1908, (124-129). [70 *dl*]. 15418
- Zur Entdeckung der Trias in der Argolis. Centralbl. Min., Stuttgart, 1909, (79-83). [65 *dl*]. 15419
- Der Nachweis von Carbon und Trias in Attika. (Vorl. Mitt.) Centralbl. Min., Stuttgart, 1909, (84-87). [55 65 *dl*]. 15420
- Die Trias von Rott und Timor im ostindischen Archipel. Centralbl. Min., Stuttgart, 1909, (355-361). [65 *eg*]. 15421
- und Frech, F[ritz]. Der Nachweis von Obertrias im Parnassgebiet. Geologische Beobachtungen am Parnass. Von Carl **Renz**. Zur Bestimmung der Korallen. Von F[ritz] **Frech**. Berlin, Monatsber. D. geol. Ges., 1908, (329-336). [65 *dl*]. 15422
- v. Frech, F.

- Repelin, G.** Observations au sujet de la galerie de Gardanne à la mer (Bouches-du-Rhône). Paris, Bul. soc. géol., (sér. 4), 6, 1906, (242-243). [31 65 *df*]. 15423
- Observations sur les dépôts aquitaniens en Entre-deux-Mers. Paris, Bul. soc. géol., (sér. 4), 6, 1906, (245-248). [85 *df*]. 15424
- Repelin, J.** Sur l'âge des terrains oligocènes des environs de Sainte-Croix-du-Mont. Paris, Bul. soc. géol., (sér. 4), 7, 1907, (316-318, av. fig.). [85 *df*]. 15425
- Resow.** Das Ganggebiet des „Eisenzecher Zuges“. Zs. prakt. Geol., Berlin, 16, 1908, (305-328). [31 100 *dc*]. 15426
- Réthly, A[ntal].** Beiträge zu dem westungarischen Erdbeben von Jókő am 10. Jänner 1906. Erdbebenwarte, Laibach, 6, 1906-07, (36-38). [07 *dk*]. 15427
- A kecskeméti földrengés-ről. [Über das Erdbeben in Kecs-kemét.] Term. Közl., Budapest, 40, 1908, (374-377). [07 *dk*]. 15428
- Az 1907 évi magyarországi földrengések. [Die Erdbeben in Ungarn im Jahre 1907.] Budapest, 1908, (46 - XVIII). 23 cm. [07 *dk*]. 15429
- Reuter, Lothar.** Die Ausbildung des oberen Braunen Jura im nördlichen Teile der Fränkischen Alb. (Ein Beitrag zur Kenntnis des fränkischen Jurameeres.) Geogn. Jahreshfte, München, 20, (1907), 1908, (19-134); Diss. Erlangen. München (Druck v. C. Wolf & S.), 1908, (119, mit 3 Taf.). 27 cm. [70 *dc*]. 15430
- Révil, J.** Sur la "désharmonie" des plis superficiels et des plis profonds aux environs de Chambéry. Paris, Bul. soc. géol., (sér. 4), 8, 1908, (342-358, av. fig.). [31 *df*]. 15431
- Ribblius v. Royen, R. P. van.**
- Ricchieri, Giuseppe.** Per la classificazione e denominazione morfografica dei fondi sottomarini.—Relazione al 6° congresso geografico italiano. Venezia (tip. Ferrari), 1907, (Atti 6° congr. geogr. ital., Estr. 1-9). [0070]. 15432
- Ricciardi, Leonardo.** Nuove osservazioni sulla genesi del nostro pianeta. Napoli, Boll. Soc. nat., 21, (Ser. 2°, 1), 1907, (5-13). [0000 01]. 15433
- L'acqua nei fenomeni vulcanici. Napoli, Boll. Soc. nat., 21, (Ser. 2°, 1), 1907, (34-57). [06]. 15434
- Il vulcanismo nella mitologia e nella scienza. Napoli, 1907, (1-26). 24 cm. [0000 06]. 15435
- Riccò, Annibale.** Sui metodi di costruzione in Calabria. Nota preliminare. Modena, Boll. Soc. sismol. ital., 11, 1906, (321-327). [07 *dh*]. 15436
- Periodi di riposo dell' Etna. Catania, Boll. Acc. Gioenia, (N. S.), 1907, (No. 94, 2-6). [06 *dh*]. 15437
- Sulla attività dello Stromboli dal 1891 in poi. Modena, Boll. Soc. sismol. ital., 12, 1907, (183-205); Catania, Boll. Acc. Gioenia, (N. S.), 1907, (No. 94, 7-12). [06 *dh*]. 15438
- Rice, William North.** The contributions of America to geology. [Address of the vice-president and chairman of Section E, geology and geography, American Association for the Advancement of Science, New York meeting, December, 1906.] Science, New York, N.Y., (N. Ser.), 25, 1907, (161-175). [0010 0040]. 15439
- Rich, John Lyon.** Local glaciation in the Catskill mountains. J. Geol., Chicago, Ill., 14, 1906, (113-121, with text fig.). [21 *gg*]. 15440
- Marginal glacial drainage features in the Finger Lake region. J. Geol., Chicago, Ill., 16, 1908, (527-548, with map, text fig.). [17 21 *gg*]. 15441
- Richardson, C[harles] H[enry].** The geology of Newport, Troy and Coventry. [With note on the occurrence of crushed graptolites.] Vermont Rep. Geol., Burlington, 6, (1907-1908), 1908, (265-291, with map, pl., text fig.). [100 *gg*]. 15442
- Richardson, G[eorge] B[urr].** The Book Cliffs coal field, between Grand river, Colorado, and Sunnyside, Utah. Washington, D.C., Dept. Int. Bull. U.S. Geol. Surv. No. 316, 1907, (302-320, with map, tabs.). [75 100 *gi*]. 15443
- Paleozoic formations in Trans-Pecos Texas. Amer. J. Sci., New

Haven, Conn., (Ser. 4), **25**, 1908, (474-484, with text fig.). [45 *gi*]. 15444

Richardson, Robert Earl v. Forbes, S. A.

Richter, R. Aus der Eifelkalkmulde von Prüm. Bonn, SitzBer. Ges. Natk., **1907**, 1908, Ber. niederr. geol. Ver., (58-60). [100 *dc*]. 15445

Ridoni, E. Della costruzione di un modello per la rappresentazione geologica dei giacimenti irregolari e complessi. Rass. miner., Torino, **26**, 1907, (245-246, con tav.). [0090]. 15446

Riedel, Wilhelm. Die Einteilung des Odenwaldes in orographische Gruppen. Ein Beispiel für die Ergebnisse orometrischer Untersuchungen zur Einteilung von Gebirgen. Geogr. Mitt. Hessen, Giessen, H. **4**, 1908, (67-116, mit 4 Tab. u. 1 Karte); Diss. Giessen (Druck v. von Münchow), 1907, (55, mit 4 Taf. u. 1 Karte). 23 cm. [32 *dc*]. 15447

Riemann, Carl. Die Geologie der deutschen Salzlagerstätten. Stassfurt (W. Seegelken), 1908, (IV+100). 23 cm. 4. M. [26 55 *dc*]. 15448

Rigaux, E. Note sur la plage de Wimereux. Lille, Ann. soc. géol., **35**, 1906, (114-116). [95 *df*]. 15449

Riggenbach-Burckhardt, A. Die Organisation der Erdbebenbeobachtungen in der Schweiz. Beitr. Geophysik, Leipzig, ErgBd **1**, 1902, (164-169). [07]. 15450

Ritter, Étienne. Le tremblement de terre de San Francisco du 18 avril 1906. Paris, Bul. soc. géol., (sér. 4), **6**, 1906, [1907], (287-293). [07 *gi*]. 15451

————— Le Djebel Amour et les monts des Oulad-Nayl. Bulletin du Service de la Carte géologique de l'Algérie, 2^e sér. (stratigraphie; descriptions régionales), No. 3. Alger (Jourdan), 1902, (100 + 1, fig. et 4 pl.). 25 cm. [100 *fa*]. 15452

[**Rizpoloženskij**, R.] Ризположенскій, Р. Описание С.-Петербургской губернии въ почвенномъ отношеніи. [Аспектъ пѣдологическаго управленія въ С.-Петербургѣ.] Kazani, 1908, (1-280, av. 2 pl. et 1 carte). [96 98 *dba*]. 15453

Rizzo, G[iovanni] B[attista]. Sopra le perturbazioni magnetiche dovute al terremoto della Calabria dell' 8 set-

tembre 1905. [With bibliography.] Terr. Mag., Washington, D.C., **11**, 1906, (113-124, with pl., 183). [07 *dh*]. 15454

Rizzo, G[iovanni] B[attista]. Sulla propagazione dei terremoti. Saggio di interpretazione dei diagrammi sismici. Nota 1^a e 2^a. Torino, Atti. Acc., **42**, 1907, (1109-1137). [07] 15455

————— Sulla velocità di propagazione delle onde sismiche nel terremoto della Calabria nel giorno 8 settembre 1905. Torino, Mem. Acc. Sc., (Ser. 2), **57**, 1907, (309-350, con 2 tav., estr. 1-42, con 2 tav.). [07 *dh*]. 15456

————— Contributo allo studio del terremoto della Calabria del giorno 8 settembre 1905. Messina, Atti Acc. Peloritana, 1907, (Estr. 1-86, con tav. e carta). [07 *dh*]. 15457

Robinson, H. H. The Tertiary penplain of the plateau district and adjacent country, in Arizona and New Mexico. Amer. J. Sci., New Haven, Conn., (Ser. 4), **24**, 1907, (109-129, with text fig.). [12 31 80 *gi*]. 15458

————— Ancient water-planes and crustal deformation. J. Geol., Chicago, Ill., **16**, 1908, (347-356). [17 31]. 15459

Robinson, W. O. v. Cameron, F. K.

Roccati, Alessandro. Nell' Uganda e nella catena del Ruvenzori. Relazione preliminare sulle osservazioni geologiche fatte durante la Spedizione di S. A. R. il Duca degli Abruzzi nell' anno 1908. Roma, Boll. Soc. geol. ital., **26**, 1907, (127-158). [100 *ff*]. 15460

————— [Relazione della] escursione a Pianezza, Casellelte ed Avigliana [della Società geologica italiana]. Roma, Boll. Soc. geol. ital., **26**, 1907, (CXXXV-CXLII, con fig.). [100 *dh*]. 15461

[**Rodygin**, N. A.] Родыгинъ, Н. А. Геологическое строение района села Бокowo-Платово въ Донецкомъ бассейнѣ. [Structure géologique du rayon du village Bokovo-Platovo, bassin du Donetz.] St. Petersburg, Bull. Com. géol., **26**, 1907, (Pr.-verb. 49-52). [55 100 *dbb*]. 15462

Roedel, H[ugo]. Zur Geschichte der Naturforschung in Frankfurt a. Oder. [In: Dem Andenken der Universität Frankfurt. Festschrift . . .] Frankfurt a. O. (Trowitzsch a. S.), [1906], (85-114). [0010]. 15463

Rørdam, K. Nogle Bemærkninger om det sorte Ler i Grønsandsformationen ved Lellinge i Anledning af Dr. Grönwall's Angivelser herom. [Some remarks on the black clay in the Green sand formation at Lellinge with reference to Dr. Grönwall's statements.] Kjøbenhavn, Medd. Geol., **14**, 1908, (149-156). [85 da]. 15463A

Rösler, H. Ueber Kaolinbildung, einige Worte zur neuesten Literatur. Zs. prakt. Geol., Berlin, **16**, 1908, (251-254); eine Antwort an Herrn H. Stremme. t.c. (510-511). [14 26]. 15464

Rogala, W[ojciech]. Przyczynek do znajomości dyluwialnych utworów Galicyi. [Contribution à la connaissance des dépôts diluviens en Galicie.] Kosmos, Lwów, **32**, 1907, (350-363). [95 dk]. 15465

——— Sprawozdanie z badań geologicznych wzdłuż kolei Lwów-Podhajce. [Rapport sur les recherches géologiques sur le tracé du chemin de fer Lwów-Podhajce.] Kosmos, Lwów, **33**, 1908, (50-63). [75 90 100 dk]. 15466

Rogenhofer, Alois. Geschichte des Naturwissenschaftlichen Vereines an der Universität Wien. Wien, Festschr. Naturw. Ver. Univers., **1907**, (3-20). [0010]. 15467

Rogers, A. W. Geological survey of parts of Vryburg, Kuruman, Hay and Gordonia. Cape Town, Rep. Geol. Comm., **1908**, (11-122, with 13 text figs., 2 maps). [100 fg]. 15468

Rohland. Ueber Verwitterungsvorgänge von Gesteinen und Erzen vom physikalisch-chemischen Standpunkte. Erzbergbau, Frankfurt a. M., **3**, 1907, (96-99, 117-122). [14]. 15469

Rolfe, Charles W. The topography and hydrography of Illinois. In: Forbes, S. A. and Richardson, R. E. The fishes of Illinois. [Urbana, 1908], (xv-lxvi). [100 gg]. 15470

——— **Purdy, R. C., Talbot, A. N.** and **Baker, I. O.** Paving brick and paving brick clays of Illinois. Illinois State Geological Survey Bulletin Urbana No. **9**, 1908, (i-xiii + 1-316 + 2l., with pl., illustr., text fig., tabs.). [26 gg]. 15471

Roman, F. Excursion du 10 octobre au Thourac et à Saint-Hippolyte. Paris, Bul. soc. géol., (sér. 4), **7**, 1907, (631-644, av. fig.); Excursion du 11 octobre au Bois de Moinier. t.c. (645-653, av. fig.). [100 df]. 15472

——— L'œuvre d'Adrien Jeanjean. Paris, Bul. soc. géol., (sér. 4), **7**, 1907, (644-645). [0010]. 15473

——— et **Gennevaux.** Sur le Lias et le Bajocien du Pic Saint-Loup près de Montpellier. Paris, Bul. soc. géol., (sér. 4), **7**, 1907, (261). [70 df]. 15474

Romer, Eugeniusz. Kilka spostrzeżeń i wniosków nad utworami lodowcowymi między Przemyślem a Dobromilem. [Quelques remarques sur les dépôts glaciaires dans la région au sud de Przemyśl.] Kosmos, Lwów, **32**, 1907, (423-440). [21 95 dk]. 15475

——— Próba statystyki literatury fizyograficznej ziem polskich za lata 1891-1905. [Statistisches über die physiographische Literatur Polens 1891-1905.] Kosmos, Lwów, **33**, 1908, (77-83). [0032]. 15476

[**Romieux, A.**] Matériaux d'étude topologique pour l'Algérie et la Tunisie (87e série). Cahiers du Service géographique de l'armée. Paris, **29**, 1908, (13, av. 10 pl. et 6 cartes). [32 fa]. 15477

Rencali, F. v. Paris, G.

Rosberg, J[ohan] E[vert]. Några jättegrötor. [Einige Riesentöpfe.] Geogr. Fören. Tidskr., Helsingfors, **19**, 1907, (295-302, mit 4 Fig.). [17 dba]. 15479

Rosenthal, E[imar]. La propagation des ondes sismiques longues. Bruxelles, Bul. Soc. astron., **12**, 1907, (347-352). [07]. 15480

——— Les tremblements de terre du Kamtchatka en 1904. (Veröffentlichungen des Zentralbureaus der internationalen seismologischen Assoziation. Ser. A.) Strassburg, 1907, (29-52). 27 cm. [07 eab]. 15481

——— Katalog der im Jahre 1904 registrierten seismischen Störungen. (Veröffentlichungen des Zentralbureaus der internationalen seismologischen Assoziation. Ser. B.) Strassburg, 1907, (XII + 145). 27 cm. [07]. 15482

Rossi, Luigi Vittorio. Su alcune indicazioni mareografiche lagunari con-

- temporance. Venezia, Atti Ist. ven., (Ser. S), **64**, 1905, (1081-1110). [19 *dh*].
15483
- Roth, Santiago.** Beitrag zur Gliederung der Sedimentablagerungen in Patagonien und der Pampas-region. N. Jahrb. Min., Stuttgart, Beilagebd **26**, 1908, (92-150, mit 7 Taf.). [39 *hi*].
15484
- Rothpletz, A[ugust].** Die Geschichte der Bodenseegegend vor der Eiszeit. Schr. Ver. Gesch. Bodensee, Lindau, H. **37**, 1908, (7-22). [39 100 *de di*]. 15485
- Geologische Alpenforschungen. III. Die Nord- und Süd-Uberschiebungen in den Freiburger Alpen. München (J. Lindaver), 1908, (IV + 130, mit 7 Taf.). 24 cm., 12 M. [31 32 100 *di*].
15486
- Geologische Beobachtungen im Hochgebirge. [In: K. Keilhack. Lehrbuch der praktischen Geologie. 2. Aufl.] Stuttgart (F. Enke), 1908, (221-225). [0090 32]. 15487
- Rovereto, Gaetano.** L'Isola di Capri. Nota preliminare. Genova, Atti Soc. ligustica sc. nat. geogr., **18**, 1907, (estr. 1-6, con tav.). [100 *dh*]. 15488
- Una lettera del Davis sul concetto erosivo applicato allo studio delle forme glaciali. Genova, Atti Soc. ligustica sc. nat. geogr., **18**, 1907, (estr. 1-8). [0070 21]. 15489
- L'île de Capri est un lambeau de recouvrement. Paris, Bul. soc. géol., (sér. 4), **7**, 1907, (162-163). [31 *dh*].
15490
- Sur le Stampien à Lépidocyclines des environs de Varazze. Paris, Bul. soc. géol., (sér. 4), **8**, 1908, (271). [75 *dh*].
15491
- Rowe, Jesse Perry.** Some volcanic ash beds of Montana. [With bibliography.] Missoula, Bull. Univ. Mont. No. 17 (Geological Series No. 1), 1903, (1-32, with pl., illustr., text fig.). [06 12 *gi*].
15492
- Rowley, R. R.** The geology of Pike county. Missouri Bureau of Geology and Mines, Jefferson City, (Ser. 2), **3**, [1908 ?], (i-xiv + 1-122, with pl., text fig., tabs., map in folder). [100 *gi*].
15493
- Royen, R. P. van.** Waterbeweging in den bodem. [Wasserbewegung im Boden.] 's Gravenhage, De Ingenieur Weekbl., **20**, 1905, (853-860, mit Fig.). [16].
15494
- **Bruyn, H. E. de, Pennink, J. M. K., Hoogesteger, [G. J.] en Ribbius.** Waterbeweging in den bodem. (Discussie over eena voordracht.) [Grundwasserbewegung. (Discussion über einen Vortrag.)] 's Gravenhage, De Ingenieur Weekblad, **21**, 1906, (480-491, mit Taf.). [16].
15495
- Rudolph, E.** Ausbreitung und Organisation der makroseismischen Beobachtungen. Beitr. Geophysik, Leipzig, ErgBd **1**, 1902, (126-137). [0090 07].
15496
- Art der Bearbeitung und Veröffentlichung der Fernbeben. Beitr. Geophysik, Leipzig, Erg.Bd **1**, 1902, (176-182). [0090 07].
15497
- *v. Baratta, M.*
- und **Tams, E.** Seismogramme des nordpazifischen und süd-amerikanischen Erdbebens am 16. August 1906. Auf Beschluss der permanenten Kommission der internationalen seismologischen Assoziation hrsg. von dem Zentralbureau und der kaiserl. Hauptstation für Erdbebenforschung. Begleitworte und Erläuterungen. Strassburg i. E. (Druck v. M. Du Mont Strauberg), 1907, (98, mit 1 Karte). 27 cm. [07 *h na*].
15498
- Rufus.** L'ancienneté de l'homme d'après M. de Lapparent. Science et Nature, Bruxelles, **1907**, (4-7, fig. 3). [95].
15499
- Ruska, Julius.** Geologische Streifzüge in Heidelberg's Umgebung. Eine Einführung in die Hauptfragen der Geologie auf Grund der Bildungsgeschichte des oberrheinischen Gebirgssystems. Leipzig (E. Nägele), 1908, (XI + 208, mit Taf. u. Kart.). 21 cm. 3,80 M. [100 *dc*].
15500
- Rutot, A.** Sur l'âge des cavernes de Grimaldi, dites Grottes de Menton. Bruxelles, Bul. Soc. géol., **21**, 1907, (mém., 42-82). [95 *df*].
15502
- Matériaux pour servir à la détermination de l'âge des dépôts inférieurs de la terrasse moyenne des vallées du territoire franco-belge. Brux-

- elles, *Bul. Soc. géol.*, **21**, 1907, (Pr. verb. 97-104, 2 fig.). [90 95 *dd df*]. 15503
- Rzhak, A[nton]**. Beiträge zur Kenntnis der Bergschläge. *Zs. prakt. Geol.*, Berlin, **16**, 1908, (237-250). [09 31]. 15504
- [**Sabanin, A.**] Сабанинъ, А. О. поглотительной способности некоторых русских почвъ. [Sur la capacité absorbante de quelques sols russes.] *Pédologie*, St. Peterburg, **1908**, (87-97, rés. fr. 97). [96 *db*]. 15505
- Sabatini, Venturino**. La Macaluba di Bassano in Teverina. Roma, *Boll. Comitato geol.*, **38**, 1907, (54-56). [09 *dh*]. 15506
- I vetri forati di San Giuseppe e di Ottajano durante l'eruzione vesuviana del 1906. Roma, *Boll. Comitato geol.*, **38**, 1907, (277-318, con 12 fig. e tav. 7-8). [37 *dh*]. 15507
- I diversi modi di attività dei vulcani italiani e l'ultima eruzione del Vesuvio. Società italiana per il progresso delle Scienze. 1° congresso. (Parma settembre 1907.) Sezione 7^a: Mineralogia, Geologia, Paleontologia. Genova (tip. Ciminago), 1907, (49-63, con 8 fig.). [06 *dh*]. 15508
- Sacco, Federico**. Sur l'âge du gneiss du massif de l'Argentera. Paris, *Bul. soc. géol.*, (sér. 4), **6**, 1906, [1907], (484-490, av. fig.). [45 *df dh*]. 15509
- Geologia applicata della città di Torino. *Giorn. geol. prat.*, Perugia, **5**, 1907, (121-162). [0000]. 15510
- Primo congresso della Società italiana per il progresso delle scienze. *Riv. Astr.*, Torino, **1**, 1907, (estr. 1-8). [0020]. 15511
- Rapporti fra geologia ed astronomia. Considerazioni. *Riv. Astr.*, Torino, **1**, 1907, (estr. 1-15). [0000]. 15512
- Le facies faunistiche del Miocene torinese. *Riv. ital. Paleont.*, Perugia, **13**, 1907, (110-116). [90 *dh*]. 15513
- La funzione pratica della geologia. Discorso presidenziale [alla Società geologica italiana 1907]. Roma, *Boll. Soc. geol. ital.*, **26**, 1907, (LXXI-CII). [0000]. 15514
- Sacco, Federico**. Giuseppe Lanino. Cenno necrologico. Roma, *Boll. Soc. geol. ital.*, **26**, 1907, (CXXIX-CXXX, con ritr.). [0010]. 15515
- Gli Abruzzi. Schema geologico. Roma, *Boll. Soc. geol. ital.*, **26**, 1907, (377-460, con carta e tav.). [100 *dh*]. 15516
- Carlo Mayer-Eymar. Cenni biografici. Roma, *Boll. Soc. geol. ital.*, **26**, 1907, (585-602, con tav.). [0010]. 15517
- I monti di Cuneo, tra il gruppo della Besimanda e quello dell'Argentera. Torino, *Atti Acc. sc.*, **42**, 1907, (61-78, con tav., estr. 1-20, con tav.). [100 *dh*]. 15518
- Le pieghe degli gneiss tormaliniferi della bassa Val di Susa. Milano (*Atti Congr. natur. ital. Milano*, 15-19 sett. 1906), 1907, (256-263, con tav., estr. 1-10, con tav.). 25 cm. [31 *dh*]. 15519
- Sainte-Claire Deville**. Note sur l'âge des calcaires intercalés dans le houiller de Dorignies. Lille, *Ann. soc. géol.*, **35**, 1906, (119-124). [55 *df*]. 15520
- Etude sur les affaissements dus aux exploitations houillères. Saint-Etienne, *Bul. soc. indust. minér.*, (sér. 4), **6**, 1907, (410-439). [29 *df*]. 15521
- Salfeld, Hans**. Fossile Land-Pflanzen der Rät- und Juraformation Südwestdeutschlands. *Palaeontographica*, Stuttgart, **54**, 1907, (163-204, mit 9 Taf.). [65 70 *dc*]. 15522
- Salisbury, Rollin D.** The mineral matter of the sea, with some speculations as to the changes which have been involved in its production. *J. Geol.*, Chicago, Ill., **13**, 1905, (469-484). [19]. 15523
- The Illinois geological survey. *J. Geol.*, Chicago, Ill., **14**, 1906, (65-67). [0010]. 15524
- [Glaciation of an Icelandic valley.] *J. Geol.*, Chicago, Ill., **14**, 1906, (159-160). [21 *da*]. 15525
- Physiography. New York (Holt), 1907, (xx + 770, with pl., map, text fig.). 22 cm. [0030]. 15526

Salmoiraghi, Francesco. L'avvallamento di Tavernola sul Lago d'Isco (3-4 marzo 1906): con un cenno sulla instabilità delle rive lacuali. Milano, Atti Soc. ital. sc. nat., **46**, 1907, (134-176, con 4 tav.). [11 *dh*]. 15527

————— Sull'origine padana della sabbia di Sansogo nel Guarnero. Milano, Rend. Ist. lomb., (Ser. 2), **40**, 1907, (867-887); [sunto] Riv. geogr. ital., Firenze, **14**, 1907, (502-503). [11 26 *dh*]. 15528

Salomon, Wilhelm. L'origine degli schisti sericitici in Valle Camonica. Brescia, Comment. Ateneo, **1907**, (199-212). 24 cm. [24 *dh*]. 15529

Sangiorgi, Domenico. Le acque per la città d'Imola. Giorn. geol. prat., Perugia, **4**, 1906, (156-175). [16 *dh*]. 15530

————— e **Marson, Luigi.** Sulle variazioni dei ghiacciai italiani del gruppo del Bernina. Società italiana per il progresso delle Scienze. 1° Congresso. (Parma settembre 1907.) Sezione 7^a: Mineralogia, Geologia, Paleontologia. Genova (Tip. Ciminago), 1907, (64-70). [21 *dh*]. 15531

v. Viola, C.

Sapper, Karl. Einige Bemerkungen zu Karl Schneider's Schrift „Zur Geschichte und Theorie des Vulkanismus“. Centralbl. Min., Stuttgart, **1908**, (526-531). [06]. 15532

————— Ueber einige isländische Vulkanspalten und Vulkanreihen. N. Jahrb. Min., Stuttgart, Beilagebd **26**, 1908, (1-43, mit 8 Taf.). [06 31 *da*]. 15533

————— Geologische Beobachtungen an Vulkanen. [In: K. Keilhack. Lehrbuch der praktischen Geologie. 2. Aufl.] Stuttgart (F. Encke), 1908, (249-268). [0090 06]. 15534

Sardeson, Frederick W[illiam]. A particular case of glacial erosion. [Minneapolis]. J. Geol., Chicago, Ill., **13**, 1905, (351-357, with text fig.). [21]. 15535

————— The folding of subjacent strata by glacial action. J. Geol., Chicago, Ill., **14**, 1906, (226-232, with text fig.). [21 31]. 15536

————— Galena series. Bull. Geol. Soc. Amer., New York, N.Y., **18**, 1907, (179-194, with diag.). [26 50 *gf*]. 15537

Sardeson, Frederick W[illiam]. Beginning and recession of Saint Anthony falls. Bull. Geol. Soc. Amer., New York, N.Y., **19**, 1908, (29-52, with maps, pl.). [17 21 *gk*]. 15538

————— Geological history of the Redstone quartzite. [With bibliography.] Bull. Geol. Soc. Amer., New York, N.Y., **19**, 1908, (221-242, with map). [23 39 *gi*]. 15539

Sargent, R. H. v. Willis, B.

Sartori-Borotto, M. Guida di Este, Colli Euganei, terme euganee e dintorni. Venezia (Istit. ven. arti graf.), 1907, (XI + 334, con tav.). 16 cm. L. 5. [100 *dh*]. 15540

Sauer. Neve Probleme im Aufbau alpiner Faltengebirge. Stuttgart, Jahreshefte Ver. Natk., **64**, 1908, (XLII-XLV). [32 *dii*]. 15541

Sauvage, H. E. Note sur l'Infralias de Provençhères-sur-Meuse. Chaumont, 1907, (36, av. fig.). 21 cm. [70 *df*]. 15542

Savage, T. E. On the Lower Paleozoic stratigraphy of South-Western Illinois. Amer. J. Sci., New Haven, Conn., (Ser. 4), **25**, 1908, (431-443, with tabs.). [50 *gg*]. 15543

Savernin, J. Terrains miocènes d'une partie de la bordure sud de l'Atlas tellien. Observation sur leur faune de *Pectinidae*. Paris, Bul. soc. géol., (sér. 4), **8**, 1908, (316-321). [90 *fa*]. 15544

————— Sur l'infralias du Hodna (Algérie). Paris, C. R. Acad. sci., **146**, 1908, (504-506). [70 *fa*]. 15545

————— Sur le régime hydrographique et climatique algérien depuis l'époque oligocène. Paris, C. R. Acad. sci., **147**, 1908, (1431-1433). [90 95 *fa*]. 15546

Sayn, G. Sur l'Urgonien de Barcelonne (Drome). Paris, Bul. soc. géol., (sér. 4), **8**, 1908, (298-299). [75 *df*]. 15547

Scacchi, Eugenio. Pasquale Franco. Cenno necrologico. Roma, Boll. Soc. geol. ital., **26**, 1907, (CXXIII-CXXVI). [0010]. 15548

Scalia, Salvatore. Il postpliocene dell'Etna. Catania, Atti Acc. Gioenia, (Ser. 4), **40**, 1907, (Mem. 13^a 1-43, con 1tav.). [95 *dh*]. 15549

Scarpa, O. Sulla radioattività delle lave del Vesuvio. Roma, Rend. Acc.

- Lincei, (Ser. 5), **16**, 1907, (1^o sem. 44-51, con fig.). [06 *dh*]. 15550
- Schad**, [Joseph]. Die Gliederung des schwäbischen Tertiärs. Stuttgart, Jahreshefte Ver. Natk., **64**, 1908, (LXXII-LXXIV). [80 *dc*]. 15551
- Beitrag zur Kenntnis des Tertiärs am Landgericht und Hochsträss. Stuttgart, Jahreshefte Ver. Natk., **64**, 1908, (249-304, mit 1 Taf.). [80 *dc*]. 15552
- Schaeberle**, J[ohn] M[artin]. Geological climates. Science, New York, N.Y., (N. Ser.), **27**, 1908, (894). [0000]. 15553
- On the origin and age of the sedimentary rocks. Science, New York, N.Y., (N. Ser.), **28**, 1908, (562-565). [0000 26]. 15554
- Schafarzik**, Ferencz. A bukaresti petroleum kongresszusól és a romániai petroleum geologiai viszonyairól. [Über den Petroleumkongress zu Bukarest und die geologischen Verhältnisse des rumänischen Petroleums.] Földt. Közl., Budapest, **38**, 1908, (37-57, 137-161). [0020 09 39 *al*]. 15555
- A naptól fölmegező szovátai konyhasós tavaknak, főleg a forró Medvetónak geologiai, hidrografiai és egynemely fizikai viszonyairól. [Über die geologischen, hydrographischen und einige physikalische Verhältnisse der durch Insolation erwärmten Salzseen, insbesondere des heissen Medvetó-Sees bei Szováta.] Földt. Közl., Budapest, **38**, 1908, (306-322, 437-455). [17 90 *dk*]. 15556
- Scheffel**, Earl P. An esker group south of Dayton, Ohio. Ohio Nat., Columbus, **8**, 1908, (231-242, with map, illustr., text fig.). [21 *gg*]. 15557
- Scheibe**, R[obert]. Der Blue ground des deutschen Südwestafrika im Vergleich mit dem des englischen Südafrika. Festrede . . . (Abdr. a. d. Programm der K. Bergakademie zu Berlin.) Berlin (Druck v. C. Feister), 1906, (18). 26 cm. 0,50 M. [39 *fg*]. 15558
- Schellwien**, F[ernst]. Monographie der Fusulinen, nach dem Tode des Verf. hrsg. u. fortgesetzt von Hans v. Staff. Tl 1: Die Fusulinen des russisch-arktischen Meeresgebietes. Mit einem Vorwort von Fritz Frech und einer stratigraphischen Einleitung von Hans v. Staff. Palaeontographica, Stuttgart, **55**, 1908, (145-194, mit 8 Taf.). [55 *dba kd*]. 15559
- Schioppa**, Lorenzo v. Nazzani, I.
- Schjerning**, W[ilhelm]. Neuere Anschauungen über die Entstehung der Alpen. Geogr. Anz., Gotha, **9**, 1908, (4-8, 25-28, 52-55, mit 3 Taf. u. 1 Karte). [32 *dii*]. 15560
- Schlagintweit**, Otto. Geologische Untersuchungen in den Bergen zwischen Livigno, Bormio und St. Maria im Münstertal. Berlin, Zs. D. geol. Ges., **60**, 1908, (198-272, mit 1 Taf.). [31 32 100 *dii*]. 15561
- Schlenker**, Georg. Das Schwenninger Zwischenmoor und zwei Schwarzwald-Hochmoore in bezug auf ihre Entstehung, Pflanzen- und Tierwelt. Geologisch-biologische Untersuchungen von Torfmooren.) Stuttgart, Mitt. geol. Abt. stat. Landesamt No. **5**, 1908, (VI + 280, mit 2 Taf. u. 1 Karte). [21 95 96 *dc*]. 15562
- Schmelzle**, Karl. Ueber das Wesen der Maare. Geogr. Anz., Gotha, **9**, 1908, (129-130, 175-178). [06 *dc*]. 15563
- Schmidle**, W. Ueber äolische Bildungen während des Rückzuges der letzten Vergletscherung. Schr. Ver. Gesch. Bodensee, Lindau, H. **37**, 1908, (40-49). [13 21 95 *dc di*]. 15564
- Schmidt**, A. Das Trifilargravimeter. Beitr. Geophysik, Leipzig, ErgBd **1**, 1902, (254-258). [0090 07]. 15565
- Schmidt**, Martin. Ueber Beziehungen zwischen Leithorizonten des Wellengebirges in Mittel- und Südwest-Deutschland. Erwiderung auf Herrn L. Henkels Notiz „Ueber den Wellenkalk an der unteren Tauber“, diese Monatsberichte 1907, (266-270). Berlin, Monatsber. D. geol. Ges., **1908**, (60-62). [65 *dc*]. 15566
- Schmidt**, W. E. Die Fauna der Sieger-Schichten des Siegerlandes, wesentlich nach den Aufsammlungen in den Sommern 1905 und 1906. Berlin, Jahrb. geol. Landesanst., **28**, 1907, [1908], (429-456). [55 *dc*]. 15567
- Schmierer**, Th. v. Keilhack, K.
- Schmitz**, G. Le sondage à sec d'Asch. Bruxelles, Bul. Soc. géol., **21**, 1907, (Pr.-verb. 248-249). [39 *dd*]. 15568

- Schnarrenberger, K.** Tektonik des Elztales. Ber. Vers. oberrhein. geol. Ver., Stuttgart, **41**, (1908), 1909, (56-61). [29 *dc*]. 15569
- Schneider, Karl.** Zur Geschichte der Theorie des Vulkanismus. Prag (J. G. Calve), 1908, (116 S.). 23 cm. [0010 06]. 15570
- Schneider, O. v. Keilhack, K.**
- Schokalsky, J. M. v. Šokalskij, Ju. M.**
- Schottler, Wilhelm.** Die Basalte der Umgegend von Giessen. Darmstadt, Abh. geol. Landesanst., **4**, 1908, (315-491, mit 4 Taf.). [24 80 *dc*]. 15571
- Bericht über die Aufnahme des Blattes Sensbach. Darmstadt, Notizbl. Ver. Erdk., (4. F.), **H. 27**, 1906, (36-48). [100 *dc*]. 15572
- Schrader, F.** Albert de Lapparent. Géographie, Paris, **18**, 1908, (345-348). [0010]. 15573
- Schrader, Frank C[harles] and Harworth, Erasmus.** Economic geology of the Independence quadrangle, Kansas. Washington, D.C., Dept. Int. Bull. U. S. Geol. Surv. No. **296**, 1906, (1-74, with pl., maps, partly col.). [39 100 *gi*]. 15574
- Schreiber, C.** La glauconie du sol. (Valeur agricole de sa potasse pour les principales plantes cultivées.) Bulletin de l'Agriculture, Bruxelles, **23**, 1907, (656-665). [96]. 15575
- Schreiner, Oswald and Failyer, George H.** The absorption of phosphates by soils. J. Physic. Chem., Ithaca, N.Y., **10**, 1906, (239-263, with text fig.); The absorption of potassium by soils. *t.c.* (361-369, with text fig.). [96]. 15576
- Schréter, Zoltán.** A Páreng-hegység orográfiai és glaciológiai viszonyairól. [Über die orographischen und glaciologischen Verhältnisse des Páreng-Gebirges.] Földr. Közlem., Budapest, **36**, 1908, (135-150, A 63-80, mit Taf. VI-X). [21 32 *dk*]. 15577
- Schroeder, E.** Das hohe Venn. Eine geologische Skizze. Zs. Min., Stuttgart, **2**, 1908, (136-140, 151-155). [100 *dc*]. 15578
- Schubert, R[ichard] J[ohann].** Der geologische Aufbau der Umgebungen von Zara-Nona. Wien, Jahrb. Geol. RehsAnst., **57**, 1907, (1-20, mit 1 Taf.). [100 *dk*]. 15579
- Schuchert, Charles.** Geology of the lower Amazon region. [Review, with bibliography.] J. Geol., Chicago, Ill., **14**, 1906, (722-746, with tabs.). [45 100 *hh*]. 15580
- Schucht, F.** Die interglazialen Ablagerungen von Godenstedt bei Zeven. Aus d. Heimat, Leipzig, N.F. **H. 1**, 1908, (58-71). [21 95 *dc*]. 15581
- Das Emsland in geologischer Hinsicht. Niedersachsen, Bremen, **13**, 1908, (369-370). [100 *dc*]. 15582
- Erläuterungen zu der geol. Karte von Preussen u. benachbarten Bundesstaaten 1:25,000. Geognostisch u. agronomisch bearb. 1904. Lfg **135**: Gradabt. 38, No. 18: Bl. Haren (20+33, mit 5 Taf.); No. 24: Bl. Meppen (22-33, mit 5 Taf.); Gradabt. 39, No. 19: Bl. Haselünne (16+33). Berlin (Geol. Landesanst.), 1908. [96 100 *dc*]. 15583
- v. Stoller, J.
- v. Wieggers, Fr.
- Schütt, R.** Erdbeben im Januar 1901—Juni 1903 [Nebst Nachträgen]. Hamburg, Mitt. Horizontalpendelstat., **1901, 1902, 1903**; Erdbeben im Juli 1903—September 1905 nebst Nachtrag für 1903 (2. S.) Hamburg, Mitt. Hauptstat. Erdbebenforsch., **1903-1905**. [07]. 15584
- Schütte, H.** Neuzeitliche Senkungserscheinungen an unserer Ostseeküste. Oldenburg, Schr. Ver. Altertumsk., **32**, 1908, (397-441). [08 *dc*]. 15585
- Schütze, E[wald].** Die geologische und mineralogische Literatur des nördlichen Harzvorlandes und des Harzes. III. Abt.: Die Literatur von 1904 und 1905 sowie Nachträge und Zusätze zu Abteilung I und II. Magdeburg, Jahrbesber. natw. Ver., **1904-1907, 1907**, (1-120). [0032]. 15586
- Alttertiäre Land- und Süßwasserfossilien aus dem Ries. Berlin, Monatsber. D. geol. Ges., **1907**, (191-193). [85 *dc*]. 15587
- Die geologisch-paläontologische Sammlung der Stadt Biberach a. R. (Sammlung des Pfarrers Dr. J. Probst. Museumskunde, Berlin, **4**, 1908, (79-83). [0060]. 15588

Schütze, E[wald]. Neuere Forschungen im schwäbischen Alttertiär. Stuttgart, Jahreshfte Ver. Natk., **64**, 1908, (LXIX-LXX). [85 *dc*]. 15589

——— Verzeichnis der mineralogischen, geologischen, urgeschichtlichen und hydrologischen Literatur von Württemberg, Hohenzollern und den angrenzenden Gebieten. V. Nachträge und Zusätze zur Literatur von 1901 bis 1905, sowie Register und Titel zu dem Verzeichnis der Literatur von 1901 bis 1905. Stuttgart, Jahreshfte Ver. Natk., **64**, 1908, Beil., (165-251, I-VI). [0032]. 15590

Schulte, L. v. Addenda p. 146.

Schultz, A[lfred] R[othschild]. Some observations on the movements of underground water in confined basins. J. Geol., Chicago, Ill., **15**, 1907, (170-181, with tabs., map, text fig.). [16 37]. 15591

——— Coal fields in a portion of central Uinta county, Wyo. Washington, D.C., Dept. Int. Bull. U. S. Geol. Surv. No. **316**, 1907, (212-241, with map, tabs.). [75 *gi*]. 15592

Schultze, Max. Ueber ein Sediment auf Tenerife (Canaren). Berlin, Monatsber. D. geol. Ges., **1908**, (243-246). [90 95 *ib*]. 15593

Schulz, August. Die Entwicklungsgeschichte der recenten Moore Norddeutschlands. Zs. Natw., Leipzig, **80**, 1908, (97-124). [95 96 *dc*]. 15594

Schumacher, E. Uebersichtskarte der wichtigeren Glacialbildungen der südlichen und mittleren Vogesen. 1 : 200,000. Strassburg, Mitt. geol. Landesanst., **6**, 1908. 60 × 58 cm. [21 98 *dc df*]. 15595

——— Erläuterungen zu der geol. Spezialkarte von Elsass-Lothringen. 1 : 25,000. No. 75: Blatt Pfalzberg, (138 + III). Strassburg i. E. (S. Schropp in Comm. in Berlin), 1902 u. 1905. Erläut. 26 cm. Je 2 M. [96 100 *dc*]. 15596

Schupp, Ambros. Ein Besuch auf der Ilha dos Marinheiros (Rio Grande do Sul). Globus, Braunschweig, **94**, 1908, (94-97). [13 100 *hh*]. 15597

Schuster, Kal. Petrographische Ergebnisse der brasilianischen Expedition 1901 der Kais. Akademie der Wissenschaften. Wien, SitzBer, Ak. Wiss., **116**, 1907, Abth. I, (1111-1203, mit 1 Taf.). [39 *hh*]. 15598

Schwager, Adolf. Geologisches Gutachten zur Wasserversorgung der Stadt Nürnberg aus dem Quellgebiet bei Ranna. Geogn. Jahreshfte, München, **19**, (1906), 1908, (191-202, mit 1 Karte). [16 *dc*]. 15599

——— Hydrogeologische Studien. Ueber den Schutz der Heilquellen zu Bad Steben und von Langenau gegen schädigende Einwirkungen von Grab- und Bohrarbeiten. Geogn. Jahreshfte, München, **20** (1907), 1908, (245-255). [16 *dc*]. 15600

Schwarz, Ernest H. L. The former land connection between Africa and South America. J. Geol., Chicago, Ill., **14**, 1906, (81-90). [01 08]. 15601

——— The three Paleozoic ice-ages of South Africa. J. Geol., Chicago, Ill., **14**, 1906, (683-691, with text fig.). [21 45 *fg*]. 15602

——— Plains in Cape Colony. Amer. J. Sci., New Haven, Conn., (Ser. 4), **24**, 1907, (185-193, with text fig.). [12 *fg*]. 15603

——— The Alexandria Formation (Uppermost Cretaceous) on the south coast of Africa. Trans. Geol. Soc. S. Afric., Johannesburg, **11**, 1908, (107-115, with 2 text figs.). [75 *fg*]. 15604

Schwender, Jakob. Der Steigerwald. Ein Beitrag zur Geographie Frankens. Forsch. D. Landesk., Stuttgart, **17**, 1908, (1-117, mit 2 Kart.). [100 *dc*]. 15605

[Ščusjev, S.] П[о]ч[в]ы, С. Понятие о почв[ах]. [L'idée de sol.] Pédologie, St. Peterburg, **1908**, (129-138). [96]. 15606

Seaman, A[rthur] E[dmund] v. Lane, A. C.

Sears, John Henry. The physical geography, geology, mineralogy and paleontology of Essex county, Massachusetts. [With bibliography.] Salem, Mass. (Essex Institute), 1905, (418, with port., illustr., fold map). 28 cm. [100 *gg*]. 15607

[Sėdelinikov, A.] С[т]д[е]льнико[в], А. Краткій отчетъ объ изслėдованіи озера Зайсана въ 1905 году. [Compte rendu sommaire sur l'exploration du lac Zajsan en 1905.] Omsk, Zap. Zap.-Sib. otd. Russ. Geogr. Obšč., **32**, 1906, (1-18). [17 *ea*]. 15608

——— Мерзлая почва въ Каркаралинскомъ уезд[е]. [Eisboden

im Bezirk Karkaralinsk.] Omsk, Zap. Zap.-Sib. otd. Russ. Geogr. Obsč., **33**, 1907, (1-7). [21 *ea*]. 15609

Sederholm, J[akob] J[ohannes]. Om granit och gneis, deras uppkomst, uppträdande och utbredning inom urberget i Fennoskandia. [On Granite and Gneiss, their origin, relations and occurrence in the Pre-Cambrian complex of Fennoscandia.] Helsingfors, Bull. Com. Géol. Finl., **23**, 1907, (IV + 90, with 11 fig., 8 pl. and 2 maps). Summary, (91-110). [24 40 *da dba*]. 15610

See, T[homas] J[efferson] [Jackson]. On the temperature, secular cooling and contraction of the earth, and on the theory of earthquakes held by the ancients. Philadelphia, Pa., Proc. Amer. Phil. Soc., **46**, 1907, (191-299, with diagrs.). [05 07]. 15611

———— The new theory of earthquakes and mountain formation, as illustrated by processes now at work in the depths of the sea. Philadelphia, Pa., Proc. Amer. Phil. Soc., **46**, 1908, (369-416, with 3 fold map, text fig.). [05 07 32]. 15612

———— Further researches on the physics of the earth, and especially on the folding of mountain ranges and the uplift of plateaus and continents produced by movements of lava beneath the crust arising from the secular leakage of the ocean bottoms. Philadelphia, Pa., Proc. Amer. Phil. Soc., **47**, 1908, (157-275, with maps, text fig.). [05 08 29 32]. 15613

Seely, Henry M[artyn]. Stellae and rabdoliths of the genus *Strophochetus*. Vermont Rep. Geol. Burlington, **6**, (1907-1908), 1908, (187-188, with pl.). [26 *gg*]. 15614

Seger, [Hermann August]. Der Verwitterungsprozess krystallinischer Massengesteine und dessen Einfluss auf die Struktur toniger Massen. [In: [H. A.] Seger. Gesammelte Schriften. Hrsg. . . . und bearb. . . von H. Hecht und E. Cramer. 2 Aufl.] Berlin (Tonind-Ztg), 1908, (1-7). [14]. 15615

Seguenza, Luigi. Nuovi resti di mammiferi pontici di Gravitelli presso Messina. Roma, Boll. Soc. geol. ital., **26**, 1907, (89-122, con 3 tav.). [90 *dh*]. 15616

Sellards, E[lias] H[oward]. Origin of sink-holes. Science, New York, N.Y., (N. Ser.), **26**, 1907, (417). [16]. 15617

Serra, Aurelio. Studio litologico-chimico delle rocce del Coloru. Roma, Rend. Acc. Lincei, (Ser. 5), **16**, 1907, (2° sem. 353-356). [23 *dh*]. 15618

Sevastos, R. Sur l'origine des terrasses fluviales. Paris, Bul. soc. géol., (scr. 4), **6**, 1906, (233-235). [12 17 21]. 15619

Severin, G. A propos d'une note sur les musées américains. Bruxelles, Ann. Soc. zool. malac., **42**, 1907, (234-262). [0030]. 15619A

Sewell, John Stephen v. Gilbert, G. K.

Shaler, Millard K. A reconnaissance survey of the western part of the Durango-Gallup coal field of Colorado and New Mexico. Washington, D.C., Dept. Int. Bull. U. S. Geol. Surv. No. **316**, 1907, (376-426, with map, pl., tabs.). [75 100 *gi*]. 15620

Shannon, Chas. W., **Lyons**, R[obert] E[dward], **Ward**, L. C. and **Ellis**, Robert W. A soil survey of seventeen counties of southern Indiana. Indiana Dept. Geol. Nat. Res. Rep. Indianapolis, **32**, (1907), 1908, (15-298, with illustr., maps, text fig., tabs.). [96 100 *gg*]. 15621

Shattuck, C. H. A fossil forest in Jackson county. Topeka, Trans. Kan. Acad. Sci., **19**, 1905, (107-109, with text fig.). [55 *gi*]. 15622

Shepard, Edward M[artin]. The new Madrid earthquake. J. Geol., Chicago, Ill., **13**, 1905, (45-62, with map, text fig.). [07 *gi*]. 15623

Shepherd, E[arnest] S[tanley] v. Day, A. L.

Shimek, B[ohumil]. The loess of the Missouri river. Des Moines, Proc. Iowa Acad. Sci., **14**, 1907, (237-256, with illustr.). [95 *gi*]. 15624

———— Nebraska "loess man." [With bibliography.] Bull. Geol. Soc. Amer., New York, N.Y., **19**, 1908, (243-254, with pl., map). [95 *gi*]. 15625

———— The genesis of loess: a problem in plant ecology. Des Moines, Proc. Iowa Acad. Sci., **15**, 1908, (57-75, with illustr.). [12 13 22 95 96]. 15626

Shimek, B[ohumil]. The loess of the paha and river-ridge. Des Moines, Proc. Iowa Acad. Sci., **15**, 1908, (117-135, with illustr.). [12 95 *gi*]. 15627

——— Aftonian sands and gravel in western Iowa. Science, New York, N.Y., (N. Ser.), **28**, 1908, (923). [95 *gi*]. 15628

Shimer, H[ervey] W[oolburn] and **Bloodgett, Mildred E.** The stratigraphy of the Mt. Taylor region, New Mexico. Amer. J. Sci., New Haven, Conn., (Ser. 4), **25**, 1908, (53-67, with map, text fig.). [75 *gi*]. 15629

[**Sibircev, N.**] Сибирцевъ, Н. Къ вопросу о почвенной оцѣночномъ изслѣдованіи Псковской губерніи. [A propos des recherches pédologiques cadastrales dans le gouvernement de Pskov.] Pédologie, St. Peterburg, **1908**, (284-286). [96 *dbc*]. 15630

Sieenthal, C. E. Coal of Laramie basin, Wyoming. Washington, D.C., Dept. Int. Bull. U. S. Geol. Surv. No. **316**, 1907, (261-263). [75 *gi*]. 15631

Sieberg, August. Die Natur der Erdbenen und die moderne Seismologie. Natw. Wochenschr., Jena, **22**, 1907, (785-795, 801-808). [07]. 15632

——— Der Erdball, seine Ent- wicklung und seine Kräfte. Lfg 1-20. Esslingen u. München (J. F. Schreiber), [1908], (XVI + 394, mit Taf.). 26 cm. Die Lfg 0,75 M. Compl. geb. 18 M. [0030]. 15633

——— Methoden der Erdbeben- forschung. [In: K. Keilback. Lehr- buch der praktischen Geologie. 2. Aufl.] Stuttgart (F. Enke), 1908, (285-327). [0090 07]. 15634

Siegert. Ueber den geologischen Auf- bau des Untergrundes der Stadt Halle a. S. Berlin, Monatsber. D. geol. Ges., **1908**, (136-155). [65 85 95 *dc*]. 15635

Siemiradzki, J[ózef]. O formacjach trzeciorzędowych w północnej Polsce. [Les formations tertiaires de la Pologne septentrionale.] Kosmos, Lwów, **32**, 1907, (261-271). [80 *dbc*]. 15636

——— O śladach utworów dol- nokredowych w Królestwie Polskiem. [Sur les vestiges de la formation infra- crétacée dans le Royaume de Pologne.] Kosmos, Lwów, **32**, 1907, (272-273). [75 *dbc*]. 15637

Sievers, Wilhelm. Zur Vergleitsche- rung der Cordilleren des tropischen Südamerika. Zs. Gletscherk., Berlin, **2**, 1908, (271-284). [21 *k*]. 15638

Sigmond, E. A talajelmállásról és az ásványtani talajelemzés hasznosságáról. [Über die Verwitterung der Böden und die Nützlichkeit der mineralogisch- petrographischen Bodenanalyse.] Földt. Közl., Budapest, **38**, 1908, (179-189, 220-230). [14 96]. 15639

Silvestri, Alfredo. Sull' età geologica delle Lepidocline. Roma, Atti Acc. Nuovi Lincei, **60**, 1907, (83-95, con 11 fig.). [80 *dh*]. 15640

——— La questione delle Lepi- docline nell' Umbria. Roma, Atti Acc. Nuovi Lincei, **60**, 1907, (167-187). [80 *dh*]. 15641

Simboli, Raffaele. Una visita al Sempione. Nuova Antologia, Roma, (Ser. 4), **116**, 1905, (319-328, con fig.). [100 *di*]. 15642

Simoens, G. L'origine de certains tremblements de terre dans le bassin franco-belge. Bruxelles, Bul. Soc. géol., **21**, 1907, (Pr.-verb. 13-14). [07 *dd df*]. 15643

——— Pourquoi y a-t-il des por- phyroïdes et des rhyolithes anciennes dans le Llandoverly de Grand-Manil? Bruxelles, Bul. Soc. géol., **21**, 1907, (Pr.-verb. 15-23). [24 *dd*]. 15644

——— La structure géologique de la région de Theux et ses rapports avec la tectonique de l'Ardenne. Bruxelles, Bul. Soc. géol., **21**, 1907, (Pr.-verb. 54-55). [29 *dd*]. 15645

——— Exemple de failles bor- dières du massif du Brabant. Bruxelles, Bul. Soc. géol., **21**, 1907, (Pr.-verb. 71). [31 *dd*]. 15646

——— Il n'y a pas eu de soulève- ment en Belgique après le dépôt du Pliocène diestien. Bruxelles, Bul. Soc. géol., **21**, 1907, (Pr.-verb. 180-190). [31 *dd*]. 15647

——— Rapport présenté à la commission nommée par la Société belge de Géologie en vue d'étudier la proposi- tion tendant à introduire la géologie dans l'enseignement moyen. Bruxelles, Bul. Soc. géol., **21**, 1907, (Pr.-verb. 193-197). [0050]. 15648

Simoens, G. Sur l'origine ancienne de nos cours d'eau. Bruxelles, Bul. Soc. géol., **21**, 1907, (Pr.-verb. 229-232). [17 90 95 *dd*]. 15649

——— Un exemple de relation entre les phénomènes tectoniques et sismiques en Belgique. Bruxelles, Bul. Soc. géol., **21**, 1907, (mém. 251-264, av. 15 fig.). [07 29 *dd*]. 15650

——— La géologie au Congrès de sismologie de La Haye. Bruxelles, Bul. Soc. géol., **21**, 1907, (Pr.-verb. 259-263). [0020 07]. 15651

——— Sur la position stratigraphique de la porphyroïde de Fauquez et sur une découverte de *Trinucléus seticornis* dans le Caradoc de cette localité. Bruxelles, Bul. Soc. géol., **21**, 1907, (Pr.-verb. 267-269). [24 50 *dd*]. 15652

——— A propos de la bibliographie des sciences minérales. Bruxelles, Bul. Soc. géol., **21**, 1907, (Pr.-verb. 284-289). [0032]. 15653

[**Sincov, I. F.**] Синцовъ, П. Ф. О буровыхъ и копаныхъ колодцахъ казенныхъ винныхъ складовъ XXX-XXXV. [Gebohrte und gegrabene Brunnen der Kronbrantweinlager. XXX-XXXV.] St. Peterburg, Verh. Russ. mineral. Ges., (2 F.), **45**, 1907, (1-216). [16 39 *db*]. 15654

——— О некоторыхъ новыхъ колодцахъ. [Einige neue Brunnen.] St. Peterburg, Verh. Russ. mineral. Ges., (2 F.), **45**, 1907, (217-263). [16 39 *db*]. 15655

Sjuts, Hermann. Ueber die Bedeutung der Verwitterung für die Umgestaltung der Erdoberfläche. Diss. Bonn. Lübbecke (Druck v. Fr. Werneburg), 1907, (103). 22 cm. [14]. 15656

Slavik, Franz. Spilitische Ergussgesteine im Präkambrium zwischen Kladno und Klattau. Arch. Natw. LdDurchf. Böhmen, Prag, **14**, 1908, 2. Heft, (176, mit 5 Taf.). [24 40 *dk*]. 15657

Slinkers, L. H. Geologie als leervak voor den civiel-ingenieur. [Geologie als Lehrgegenstand für den Zivilingenieur.] 's Gravenhage, De Ingenieur Weekbl., **21**, 1906, (444-445, 652-653). [0050]. 15658

Sloan, Earle. Catalogue of the mineral localities of South Carolina. South Carolina, Geol. Surv. Bull.

Columbia, (Ser. 4), No. **2**, 1908, (1-505 + 11, with illustr., text fig., tabs., maps). [39 *gh*]. 15659

[**Smirnov, N.**] Смирновъ, Н. Геологическія замѣтки о Донецкомъ бассейнѣ. [Geologische Beobachtungen im Donetzer Steinkohlenbecken.] St. Peterburg, Trav. Soc. nat., **38**, I, 1907, (108-121, deutsch Rés. 122, mit 1 Taf.). [55 100 *dbc*]. 15660

Smith, J. P. Some alkaline and nepheline rocks from Westland. Wellington, Trans. N. Zeal. Inst., **40**, 1908, (122-137). [24 *ik*]. 15661

Smith, Warren D. Hypothesis to account for the transformation of vegetable matter into the different grades of coal. Discussion of paper by M. R. Campbell. Econ. Geol., Lancaster, Pa., **1**, 1906, (581-583). [09]. 15662

——— The asbestos and manganese deposits of Ilocos Norte, with notes on the geology of the region. Philippine J. Sci., Manila (A. General Science), **2**, 1907, (145-177, with fig., pl., maps). [39 100 *eg*]. 15663

——— Petrography of some rocks from Benguet province, Luzon, P. I. [Supplementary to the paper by A. J. Eveland on the "Geology and geography of the Baguio mineral district."] Philippine J. Sci., Manila (A. General Science), **2**, 1907, (235-253, with pl., tabs.). [23 *eg*]. 15664

——— The geology of the Compostela-Danao coal field. Philippine J. Sci., Manila (A. General Science), **2**, 1907, (377-405, with pl. (1 fold.), fold maps). [39 100 *eg*]. 15665

Smyth, C[harles] H[enry], jun. The abstraction of oxygen from the atmosphere by iron. J. Geol., Chicago, Ill., **13**, 1905, (319-323). [33]. 15666

Smyth, Henry Lloyd. Magnetic observations in geological and economic work. 1. [Locating magnetic rocks.] Econ. Geol., Lancaster, Pa., **2**, 1907, (367-379, with text fig.). [09]. 15667

Söhnlein, M. G. F. Geologische excursie naar de Eifel en het Rheinische Schiefergebirge. [Geologische Exkursion nach der Eifel und dem Rheinischen Schiefergebirge.] Delft, Jaarb. Mijnb. Ver., **1907**, 1908, (109-203, mit Taf.). [100 *dc*]. 15668

- Sölch, Johann.** Studien über Gebirgspässe mit besonderer Berücksichtigung der Ostalpen. Versuch einer Klassifikation. Forsch. D. Landesk., Stuttgart, **17**, 1908, (125-273, mit 6 Taf.). [32 *dii*]. 15669
- [**Šokalskij, Ju. M.**] Шокальский, Ю. М. Отчетъ о произведенныхъ наблюденияхъ въ теченіи 1904 года надъ ледниками въ Россіи. [Rapport sur les explorations des glaciers en Russie en 1904, 1905 et 1906.] St. Petersburg, Izv. russ. geogr. Obsč., **43**, 1907, (219-237, 247-256). [21 *db*]. 15670
- Sokolov, N. A. v. Tschernyschew,** Th. N.
- [**Sokolov, V. D.**] Соколовъ, В. Д. Годичный отчетъ Императорскаго Московскаго Общества Испытателей Природы за 1905-1906 годъ. [Compte rendu annuel de la Société Impériale des Naturalistes de Moscou pour 1905-1906.] Moskva, Bull. Soc. Nat., **1906**, (Pr.-verb. 34-50). [0020]. 15671
- Sokolova, M. v. Černyšev, Th.**
- Solger, Friedrich**] Zur Morphologie des Baruther Haupttales in seinem brandenburgischen Anteil. Arch. Brandenburgia, Berlin, **12**, 1907, (165-192, mit 1 Karte). [21 95 *dc*]. 15672
- Zur Frage der subglazialen Erosion. Eine Erwiderung an Herrn Wahnschaffe. Berlin, Monatsber. D. geol. Ges., **1908**, (48-50). [17 21 *dc*]. 15673
- Paralleldünen. Berlin, Monatsber. D. geol. Ges., **1908**, (54-59). [13 95 *dc*]. 15674
- Der Rückzug des diluvialen Inlandeises aus dem mittleren Norddeutschland. Berlin, Monatsber. D. geol. Ges., **1908**, (215-228). [21 95 *dc*]. 15675
- Solitro, Giuseppe.** Il lago di Garda. (Italia. Artistische monografie illustrata.) Bergamo (Istit. ital. artigraf.), 1907, (1-144, con fig.). [17 *dh*]. 15676
- [**Solovjev, M.**] Соловьевъ, М. Указатель статей по минералогіи Урала, Печорскаго края, Тиманской тундры, Киргизскихъ степей и Уральской области, помещенныхъ въ некоторыхъ русскихъ періодическихъ изданияхъ. [Liste des travaux relatifs à la minéralogie et à la géologie de l'Oural, de la région de la Pécora, de la toundra de Timan, des steppes kirghises et de la province de l'Oural, publiés dans quelques journaux russes.] Ekaterinburg, 1908, (57). 27 cm. [0032]. 15677
- Somville, O.** Le tremblement de terre de Californie enregistré à l'observatoire d'Ucele. Ciel et Terre, Bruxelles, **27**, 1706-1907, (122-123). [07 *gi*]. 15678
- Sur la séismologie. Bulletin de l'Union des ingénieurs de Louvain, Bruxelles, **3**, 1907, (301-321). [07]. 15679
- Sonne, W. v. Steuer, A.**
- Sonntag, P.** Strandverschiebungen und alte Küstenlinien an der Weichselmündung bei Danzig. Zs. westpr. GeschVer., Danzig, H. **50**, 1908, (1-48). [08 19 *dc*]. 15680
- Soule, Frank v. Gilbert, G. K.**
- [**Sparro, R. P.**] Спарро, Р. П. Образование котловинъ, какъ результатъ разстоянія овраговъ. [Kesseltentstehung, als Resultat des Wachstums der Schluchten.] Ann. géol. minér., Novo-Alexandria, **9**, 1907, (69-71, deutsch Rés. 71-73). [17]. 15681
- Spencer, A[rthur] C[oe].** [What is a fissure vein?] Econ. Geol., Lancaster, Pa., **1**, 1906, (286). [0070 31]. 15682
- Spencer, J. W.** Side issues bearing on the age of Niagara falls. Science, New York, N.Y., (N. Ser.), **28**, 1908, (754-759). [11 *g*]. 15683
- Spethmann, Hans.** Dr. v. Knebels Islandexpedition im Sommer 1907. Vorläufiger Reisebericht. Globus, Braunschweig, **93**, 1908, (181-185). [100 *da*]. 15684
- Inner-Island. Ein Ueberblick. Globus, Braunschweig, **94**, 1908, (200-204). [21 100 *da*]. 15685
- Grundzüge der Oberflächengestaltung Cornwalls. Globus, Braunschweig, **94**, 1908, (329-333, 347-350, mit 1 Karte). [100 *de*]. 15686
- Spethmann, Hans.** Glaciale Stillstandslagen im Gebiet der mittleren Weser. Lübeck, Mitt. geogr. Ges., **2**, Reihe, H. **22**, 1908, (1-17, mit 1 Karte). [21 95 *dc*]. 15687
- Vulkanologische Forschungen im östlichen Zentralisland. N. Jahrb. Min., Stuttgart, Beilagebd **26**, 1908, (381-432, mit 5 Taf.). [06 *da*]. 15688

- Spethmann, Hans.** Der Nordrand des isländischen Inlandeises Vatnajökull. Zs. Gletscherk., Berlin, **3**, 1908, (36-43). [21 *da*]. 15689
- Acolische Aufschüttungsringe an Firmflecken. Centralbl. Min., Stuttgart, **1909**, (180-181). [13 *da*]. 15690
- Spezia, Giorgio.** La pressione, anche unita al tempo, non produce reazioni chimiche. Milano (Atti Congr. natur. ital. in Milano 15-19 sett. 1906), 1907, (159-160, estr. 1-3). 25 cm. [09 37]. 15691
- Spigl, Anton.** Die Wasserführung der Donau bei Wien. JahrBer. d. Gymnasiums der k. k. Theresianischen Akademie in Wien, **1907**, (1-32). [17 *dk*]. 15692
- Spinelli, A. G.** Le "motte" a Castel Crescente nel Modenese. Pontassieve, 1906, (1-24, con carte). 24 cm. [11 *dh*]. 15693
- Spitaler, Rudolf.** Die jährlichen und periodischen Aenderungen der Wärmeverteilung auf der Erdoberfläche und die Eiszeiten. Beitr. Geophysik, Leipzig, **8**, 1907, (565-602). [21]. 15694
- Spitz, W.** Ueber jungdiluviale Erdbenspalten im Neckarschuttkegel bei Heidelberg. Heidelberg, Verh. nathist. Ver., **9**, 1908, (632-640, mit 1 Taf.). [07 31 95 *dc*]. 15695
- Spurr, J[osiah] E[dward].** What is a fissure vein? Econ. Geol., Lancaster, Pa., **1**, 1906, (282-285). [0070 31]. 15696
- How should faults be named and classified? Econ. Geol., Lancaster, Pa., **2**, 1907, (601-602). [0070 31]. 15697
- Staff, Hans V.** Zur Entwicklung der Fusuliniden. Centralbl. Min., Stuttgart, **1908**, (691-703). [21 55]. 15698
- v. Schellwien, E.
- Stainier, X.** Synonymie des couches profondes de la concession de la Société des Six-Bonniers à Seraing. Liège, Ann. Soc. géol. de Belgique, **34**, 1906-1907, (bul. 72-74, mém. 197-208, 2 fig.). [55 *dd*]. 15699
- La carrière du Cornet, à Chercq. Bruxelles, Bul. Soc. géol., **21**, 1907, (Pr.-verb. 96-97). [39 *dd*]. 15700
- La géologie du Nord-Est du Limbourg d'après de récents sondages. Bruxelles, Bul. Soc. géol., **21**, 1907, (Pr.-verb. 135-156). [80 95 *dd*]. 15701
- Stainier, X.** Sur le mode de gisement et l'origine des roches métamorphiques de la région de Bastogne (Belgique). Bruxelles, Mém. Acad. roy., **1**, 1907, (sér. 2), fasc. IV, (162, av. 3 pl.). [33 55 *dd*]. 15702
- Stanton, T[imothy] W[illiam].** The Morrison formation and its relations with the Comanche series and the Dakota formation. J. Geol., Chicago, Ill., **13**, 1905, (657-669). [60 *gi*]. 15703
- Staudinger, Wilhelm.** *Praeovibos priscus* nov. gen. et nov. sp., ein Vertreter einer *Ovibos* nahestehenden Gattung aus dem Pleistocän Thüringens. Centralbl. Min., Stuttgart, **1908**, (481-502). [95 *dc*]. 15704
- Stauffer, Clinton R.** The Hamilton in Ohio. J. Geol., Chicago, Ill., **15**, 1907, (590-596). [55 *gg*]. 15705
- The Devonian section on Ten Mile creek, Lucas county, Ohio. Ohio Nat., Columbus, **8**, 1908, (271-276). [55 *gg*]. 15706
- Stchusseff, S. v. Ščusjev, S.**
- Stearns, Robert E[dwards] C[arter].** Dr. John B. Trask, a pioneer of science on the west coast. Science, New York, N.Y., (N. Ser.), **28**, 1908, (240-243). [0010]. 15707
- Stefani (De), Carlo.** Sulla quantità di acqua disponibile nel suolo di Firenze. Giorn. geol. prat., Perugia, **3**, 1905, (120-133). [16 *dh*]. 15708
- Pozzo artesiano al Ponte-a-Elsa nel Valdarno inferiore. Giorn. geol. prat., Perugia, **5**, 1907, (99-103). [16 *dh*]. 15709
- Di due trivellazioni ai Bagni di Montecatini. Giorn. geol. prat., Perugia, **5**, 1907, (163-167). [39 *dh*]. 15710
- I terreni e le acque clorodoliche della Salute a Livorno. Pisa, Atti Soc. tosc. sc. nat. mem. **23**, 1907, (88-124). [16 39 *dh*]. 15711
- Le marne a *Cardium* del Ponte-Molle presso Roma. Roma, Boll. Soc. geol. ital., **26**, 1907, (579-584, con tav.). [90 *dh*]. 15712
- Cenni geologici sul Diebel-Aziz in Tunisia. Roma, Rend. Acc.

Lincci, (Ser. 5), **16**, 1907, (1° sem. 857-864). [100 *fa*]. 15713

Stefani (De), Carlo e **Martelli**, Alessandro. La serie eocenica dell'Isola di Arbe nel Quarnero. Roma, Rend. Acc. Lincei, (Ser. 5), **16**, 1907, (1° sem. 371-374). [85 *dk*]. 15714

Stefanini, Giuseppe. Fenomeni carsici nei gessi di Val d'Era. Riv. geogr. ital., Firenze, **14**, 1907, (545-557, con fig.). [16 *dh*]. 15715

Stefano (Di), Giovanni. I calcari cretacei con Orbitoidi dei dintorni di Termini Imerese e di Bagheria (Palermo). Palermo, Giorn. sc. natur. econ., **27**, 1907, (estr. 1-11). [75 *dh*]. 15716

———— I pretesi grandi fenomeni di carreggiamento in Sicilia. Nota 1^a e 2^a. Roma, Rend. Acc. Lincei, (Ser. 5), **16**, 1907, (258-271, 375-381). [31 *dh*]. 15717

Stegagno, Giuseppe. I laghi intermorenici dell'anfiteatro benacense. Laghi, stagni, paludi. Roma, Mem. Soc. geogr. ital., **12**, 1907, (233-339, con 32 fig. e carta idrogr.); Roma, 1907, (1-107, con 32 fig. e carta idrogr.). [17 21 *dh*]. 15718

Steinmann. Remarques au sujet des actions métamorphiques dans les Pyrénées. Paris, Bul. soc. géol., (sér. 4), **6**, [1906], 1908, (825-827). [34 36 *df*]. 15719

Steinmann, [Gustav]. Clemens August Schlueter. Bonn, SitzBer. Ges. Natk., 1907, 1908, natw. Sektion, (96-112). [0010]. 15720

———— Ueber die Beziehungen zwischen der niederrheinischen Braunkohlenformation und dem Tertiär des Mainzer Beckens. Bonn, SitzBer. Ges. Natk., 1907, 1908, Ber. niederr. geol. Ver. (12-17). [80 *dc*]. 15721

———— Ueber Gesteinsverknüpfungen. N. Jahrb. Min., Stuttgart, Festband, 1907 [1908], (330-347, mit 2 Taf.). [36]. 15722

———— Keine marine Trias in Südamerika. Centralbl. Min., Stuttgart, **1909**, (1-3). [65 *h*]. 15723

Stella, Augusto. La costituzione geoidrologica del sottosuolo del territorio di Pavia in rapporto alle acque profonde. Ing. igien., Milano, **5**, 1904, (estr. 1-12, con 3 tav.). [16 *dh*]. 15724

Stella, Augusto. Appunti geologici sulla strada ferrata Arona-Domodossola-Iselle. Roma, Boll. Comitato geol., **38**, 1907, (23-41, con 3 tav.). [100 *dh*]. 15725

———— Sguardo geologico dal traforo del Ceniso a quello del Sempione. (Sunto di conferenza.) Milano (Atti Congr. natur. ital. in Milano 15-19 sett. 1906), 1907, (147-152). [39 *dii*]. 15726

[**Stepanov**, P. I.] Степановъ, П. П. Геологическое строение дачи Провальскаго коннаго завода. [Structure géologique du domaine du haras de Provalié.] St. Peterburg, Bull. Com. géol., **26**, 1907, (203-220, rés. fr. 220-222, av. 1 pl. et 1 carte). [98 100 *dbb*]. 15727

Sternberg, Charles H. My expedition to the Kansas chalk for 1907. Topeka, Trans. Kan. Acad. Sci., **21**, Pt. 1, 1908, (111-114, with text fig.). [75 *gi*]. 15728

Sterzel, J[oh.] T[raug.]. Die Karbon- und Rotliegendflora im Grossherzogtum Baden. Heidelberg, Mitt. geol. Landesanst., **5**, 1907, (345-892, mit 55 Taf.). [55 *dc*]. 15729

Steuer, A[lexander]. Ueber das Vorkommen von Radiolarienhorsteinen in den Diluvialterrassen des Rheintals. (Vorl. Mitt.) Darmstadt, Notizbl. Ver. Erdk., (4. F.), H. **27**, 1906, (27-30). [95 *dc*]. 15730

———— Ueber den Zechstein bei Eberbach am Neckar. Darmstadt, Notizbl. Ver. Erdk., (4. F.), H. **27**, 1906, (31-35). [55 *dc*]. 15731

———— Bodenwasser und Diluvialablagerungen im hessischen Ried. Darmstadt, Notizbl. Ver. Erdk., (4. F.), H. **28**, 1907, (49-94, mit 4 Taf.). [16 95 *dc*]. 15732

———— Untersuchung eines Rupelton-Vorkommens in Weinheim an der Bergstrasse. Darmstadt, Notizbl. Ver. Erdk., (4. F.), H. **28**, 1907, (95-97). [85 *dc*]. 15733

———— und **Sonne**, W. Hydrologische Untersuchungen von Trink- und Grundwasser. Gesundheit, Leipzig, **33**, 1908, (555-573, 587-605). [16 95 *dc*]. 15734

Stevenson, John J[ames] Recent geology of Spitzbergen. J. Geol., Chicago, Ill., **13**, 1905, (611-616). [95 100 *kd*]. 15735

Stevenson, John J[ames]. Carboniferous of the Appalachian basin. Rochester, N. Y., Bull. Geol. Soc. Amer., **17**, 1906, (65-228). [55 *gy gh*]. 15736

———— The centenary of the Geological Society of London. Science, New York, N. Y., (N. Ser.), **26**, 1907, (644-646). [0010]. 15737

Stevenson, W. H. A new soil sampler. Science, New York, N. Y., (N. Ser.), **28**, 1908, (614-616). [0090 96]. 15738

Stiattesi, Raffaello. Il quarto modello dei pendoli orizzontali Stiattesi. Sesto Fiorentino (tip. comunale), 1906, (1-6). 25 cm. [0090 07]. 15739

———— Replica alle osservazioni pubblicate dal Prof. V. Monti sulla nota "sulla determinazione degli epicentri sismici per mezzo dei sismogrammi." Lavori e studi recenti sui pendoli orizzontali a registrazione meccanica eseguiti nell'osservatorio di Quarto. Sesto Fiorentino (tip. comunale), 1906, (1-8). 25 cm. [0090 07]. 15740

Stift, A. v. Bleuel, G.

Stille, Hans. Zur Stratigraphie der deutschen Lettenkohlengruppe. Berlin, Jahrb. geol. Landesanst., **29**, 1908, I, (145-166). [65 *dc*]. 15741

———— Das Alter der deutschen Mittelgebirge. Centralbl. Min., Stuttgart, **1909**, (270-286). [32 39 *dc*]. 15742

Stokes, H[enry] N[ewlin]. Experiments on the solution, transportation and deposition of copper, silver, and gold. Econ. Geol., Lancaster, Pa., **1**, 1906, (644-650). [37]. 15743

Stoller, J. Ueber die Zeit des Aussterbens der *Brasenia purpurea* Michx. in Europa, speziell Mitteleuropa. Berlin, Jahrb. geol. Landesanst., **29**, 1908, I, (62-93). [95 *d*]. 15744

———— Beiträge zur Kenntnis der diluvialen Flora (besonders Phanerogamen) Norddeutschlands. I. Motzen, Werlte, Ohlsdorf-Hamburg. Berlin, Jahrb. geol. Landesanst., **29**, 1908, I, (102-121). [95 *dc*]. 15745

———— Erläuterungen zu der geol. Karte von Preussen u. benachbarten Bundesstaaten. 1 : 25000. Geognostisch u. agronomisch bearb. von W. Koert, J. Stoller, F. Schucht u. W. Wolff. Lfg 135: No. 17: Bl. Hebel-

meer, (16 + 33). Berlin (Geol. Landesanst.), 1908. [96 100 *dc*]. 15746

Stolley, E[rnst]. Ueber alte und neue Aufschlüsse und Profile in der unteren Kreide Braunschweigs und Hannovers. Braunschweig, Jahresber. Ver. Natw., **15**, (1095-06 u. 1906-07), 1908, (1-44). [75 *dc*]. 15747

———— Zur Kenntnis der kaukasischen Unterkreide. Centralbl. Min., Stuttgart, **1908**, (321-325). [75 *abd*]. 15748

———— Zur Kenntnis der unteren Kreide Norddeutschlands. Erwiderung. Centralbl. Min., Stuttgart, **1908**, (753-761). [75 *dc*]. 15749

Stoltz, Karl. Untersuchung des Septarian-Tones vom Martinsberg bei Wonsheim in Rheinhessen. Darmstadt, Notizbl. Ver. Erdk., (4. F.), H. **27**, 1906, (49-53). [85 *dc*]. 15750

Stoltzenberg, Hugo v. Erdmann, E.

Stone, Ralph W[alter]. Coal fields of the Kachemak Bay region, [Kenai Peninsula, Alaska.] Washington, D. C., Dept. Int. Bull. U. S. Geol. Surv. No. **277**, 1906, (53-73, with pl., maps). [80 *ga*]. 15751

———— The Elkhorn coal field, Kentucky. Washington, D. C., Dept. Int. Bull. U. S. Geol. Surv. No. **316**, 1907, (42-54, with map). [55 *gh*]. 15752

———— The Russell fork coal field, Virginia. Washington, D. C., Dept. Int. Bull. U. S. Geol. Surv. No. **316**, 1907, (55-67, with map). [55 *gh*]. 15753

———— Coal mining at Dante, Va. Washington, D. C., Dept. Int. Bull. U. S. Geol. Surv. No. **316**, 1907, (68-75, with map). [55 *gh*]. 15754

———— and **Clapp, Frederick G.** Oil and gas fields of Greene county, Pa. Washington, D. C., Dept. Int. Bull. U. S. Geol. Surv. No. **304**, 1907, (1-110, with pl., diagr., tabs., text fig., map in folder). [39 100 *gg*]. 15755

Stose, George W[illis]. The sedimentary rocks of South Mountain, Pennsylvania. J. Geol., Chicago, Ill., **14**, 1906, (201-220, with map, tabs., text fig.). [50 *gg*]. 15756

———— The Cambro-Ordovician limestones of the Appalachian valley in

southern Pennsylvania. *J. Geol., Chicago, Ill.*, **16**, 1908, (698-714). [50 *gg*].

15757

Straubel, R[udolf]. Beleuchtungsprinzipien und Beleuchtungseinrichtungen bei photographischer Registrierung. *Beitr. Geophysik, Leipzig, ErgBd* **1**, 1902, (290-304). [0090].

15758

Stremme, H[erm]. Die Einteilung der mineralischen Brennmaterialien (Kautobiolithe). *Aus d. Heimat, Stuttgart*, **4**, 1908, (531-535). [26].

15759

———— Das polymerisierende Erdöl als Wärmequelle im Erdboden. *Centralbl. Min., Stuttgart*, **1908**, (271-276). [09].

15760

———— Geologie und Heimatkunde. *Pfälz. Heimatk., Kaiserslautern*, **4**, 1908, (26-28). [0030].

15761

———— Ueber Kaolinbildung. Eine Entgegnung an Herrn H. Röslers. *Zs. prakt. Geol., Berlin*, **16**, 1908, (122-128, 443-445). [06 14 22 96].

15762

Stroobant, P. Le Mascaret. *Ciel et Terre, Bruxelles*, **27**, 1906-1907, (83-96, av. 5 fig.). [17 *dd*].

15763

Struck, Rudolf. Neue Beobachtungspunkte tertiärer und fossilführender diluvialer Schichten in Schleswig-Holstein und Lauenburg. *Lübeck, Mitt. geogr. Ges.*, **2**. Reihe, **H. 23**, 1908, (49-96). [31 80 95 *dc*].

15764

Stupart, R. F. Canadian seismographic records. *Washington, D.C., U. S. Dept. Agric. Mon. Weath. Rev.*, **33**, 1905, (207-208, with tabs., text fig.). [07].

15765

Sturtz, B. Das Rheindiluvium talwärts von Eingerbrück. Eine Skizze. *Bonn, Verh. nathist. Ver.*, **64**, (1907), 1908, (1-96, mit 1 Taf.). [17 21 95 *dc dd*].

15766

Stutzer, O. Geologie und Genesis der lappländischen Eisenerzlagertstätten. *N. Jahrb. Min., Stuttgart, Beilagebd* **24**, 1907, (548-675, mit 4 Taf.). [23 *da*].

15767

[**Sudovskij, D. A.**] Судовскій, Д. А. Къ вопросу о почвенно-геологическихъ изслѣдованіяхъ въ Самарской губерніи. [Boden- und geologische Untersuchungen im Gouvernement Samara.] *Kiev, Zap. Obsč. Jest.*, **20**, 1908, (373-383, deutsch. Rés. 384). [96 100 *dbc*].

15768

Suess, Franz E[duard]. Die Tektonik des Steinkohlengebietes von Rossitz und der Ostrand des böhmischen Grundgebirges. *Wien, Jahrb. Geol. RechsAnst.*, **57**, 1907, (793-834, mit 2 Taf.). [29 100 *dk*].

15769

Sukatscheff, W[ladimir]. Ueber das Vorkommen der Samen von *Euryale ferox* Salisb. in einer interglazialen Ablagerung in Russland. *Berlin, Ber. D. bot. Ges.*, **26a**, 1908, (132-137). [95 *db*].

15770

Suzuki, Toshi. Yamaguchizufuku chishitsu setsumeisho. [Explanatory text to the geologic map of the Yamaguchi sheet.] *Zu. Chishits. Sets., Tokyo*, 1907, (vi+176, with geologic map 1 : 200,000). [100 *ec*].

15771

Swartz, Charles K[ephart]. The succession of faunas in the Portage and Chemung formations of Maryland. *J. Geol., Chicago, Ill.*, **16**, 1908, (328-346, with map, diagr., tabs.). [55 *gh*].

15772

Szádeczky, Julius von. Bemerkungen zu „Neue ostungarische Bauxitkörper und Bauxitbildung überhaupt.“ [Nebst] Bemerkungen v. Richard **Lachmann**. *Zs. prakt. Geol., Berlin*, **16**, 1908, (504-506). [39 *dk*].

15773

Szirtes, Sigismund. Coordonnées des stations sismiques du globe et tableaux auxiliaires pour les calculs sismiques. (Veröfentlichen des Zentralbureaus der internationalen seismologischen Assoziation. Ser. A.) *Strassburg*, 1908, (23, mit 1 Karte). 27 cm. [0060 07].

15774

———— Éléments sismiques de quelques tremblements de terre japonais. Première Partie. (Veröfentlichungen des Zentralbureaus der internationalen seismologischen Assoziation. Ser. A.) *Strassburg*, 1908, (34). 27 cm. [07 *ec*].

15775

Szontagh, Tamás. A hontvármegyei Búrpaták völgyének ásványos forrásai. [Über die Mineralquellen des Burtalcs im Komitat Hont.] *Földt. Közl., Budapest*, **38**, 1908, (323-337, 455-471). [16 39 *dk*].

15776

———— A Szabó-émlék leleplezése. Történeti visszapillantás. [Die Enthüllung des Szabó-Denkmalcs. Geschichtlicher Überblick.] *Földt. Közl., Budapest*, **38**, 1908, (511-513, 527-529). [0010].

15777

- Sz. Szathmáry, László.** Az egyiptomi természetes szódatelepek. [Die natürlichen Sodaböden Egyptens.] Pótf. Termt. Közl., Budapest, **40**, 1908, (145-148). [96 fb]. 15778
- Taber, Stephen.** Some local effects of the San Francisco earthquake. J. Geol., Chicago, Ill., **14**, 1906, (303-315, with text fig.). [07 gi]. 15779
- Tafel, Albert.** Vorläufiger Bericht über seine Studienreise in Nordwest-China und Ost-Tibet. Berlin, Zs. Ges. Erdk., **1908**, (377-395). [100 eb]. 15780
- Taff, J[oseph] A[lexander].** The Durango coal district, Colorado. Washington, D.C., Dept. Int. Bull. U. S. Geol. Surv. No. **316**, 1907, (321-337, with map). [75 100 gi]. 15781
- The Pleasant valley coal district, Carbon and Emery counties, Utah. Washington, D.C., Dept. Int. Bull. U. S. Geol. Surv. No. **316**, 1907, (338-358, with map). [75 100 gi]. 15782
- Talbot, A[rthur] N[ewell] v. Rolfe, C. W.**
- Tams, Ernst.** Geographische Verbreitung und erdwissenschaftliche Bedeutung der aus den Erdbebenbeobachtungen des Jahres 1903 sich ergebenden Epizentren. Gekrönte Preisschrift. Beitr. Geophysik, Leipzig, **9**, 1908, (237-377, mit 1 Taf.). [07]. 15783
- Die mikroseismischen Registrierungen einiger Beben des Jahres 1903. II. Beitrag. Beitr. Geophysik, Leipzig, **9**, 1908, (509-546). [07]. 15784
- v. Rudolph, E.
- Tamura, S. Tetsu.** An account of recent meteorological and geophysical researches in Japan. Washington, D.C., U. S. Dept. Agric. Mon. Weath. Rev., **33**, 1905, (302-305, with tabs.). [01 ec]. 15785
- Tancré.** Bemerkungen zu dem Artikel: „Die Ursachen der Ortsteinbildung und ihr Einfluss auf die Landeskultur in Schleswig-Holstein“, von C. Emeis in Flerzburg. Allg. Forstztg., Frankfurt a. M., **84**, 1908, (159-161). [96 dc]. 15786
- Tancredi, A. M.** Un vulcano della Danecalia in eruzione. Riv. geogr. ital., Firenze, **14**, 1907, (490-491). [06 fb]. 15787
- Tanner, V[äinö].** Zur geologischen Geschichte des Kilpijärvi-Sees in Lappland. Helsingfors, Fennia, **25**, No. 3, 1907, (1-23, mit 3 Fig., 2 Taf. und Karte); Helsingfors, Bull. Com. Géol. Finl., **20**, 1907, (1-23, mit 3 Fig., 2 Taf. und Karte). [17 95 dba]. 15788
- Studier öfver kvartärsystemet i Fennoscandias nordliga delar. I. II. Till frågan om Ost-Finmarkens glaciation och nivåförändringar. [Etudes sur le système quaternaire dans les parties septentrionales de la Fennoscandia. I. II. Sur la glaciation et les changements de niveau du Finmark oriental.] Helsingfors, Fennia, **23**, No. 3, 1095-1907 (1-170, av. 23 fig. et 6 tabl., rés. 157-165); Helsingfors, Bull. Com. Géol. Finl., **18**, 1906, (1-170, av. 23 fig. et 6 tabl., rés. 157-165); **21**, 1907, (1-120, av. 10 fig. et 6 tabs., rés. 121-127). [08 21 95 da]. 15789
- Tannhäuser, F[elix].** Der Neuroder Gabbrozug in der Grafschaft Glatz. N. Jahrb. Min., Stuttgart, Beilagebd **26**, 1908, (433-487). [55 dc]. 15790
- Taramelli, Torquato.** A proposito dell'epoca glaciale sul Carso. Alpi Giulie, Trieste, **12**, 1907, (93-95). [21 dk]. 15791
- Notizie circa il pozzo artesiano di Bagnacavallo. Giorn. Geol. prat., Perugia, **5**, 1907, (198-206). [16 dh]. 15792
- Condizioni geologiche del tracciato ferroviario Roma-Voghera. Milano, Rend. Ist. lomb., (Ser. 2), **40**, 1907, (484-491). [100 dh]. 15793
- Benedetto Corti. Cenno neerologico. Roma, Boll. Soc. geol. ital., **26**, 1907, (CXX-CXXIII). [0010]. 15794
- Della utilizzazione dei laghi e dei piani lacustri di alta montagna per sopperire alle magre dei nostri fiumi. Roma, Boll. Soc. geol. ital., **26**, 1907, (235-238). [17 dh]. 15795
- Discorso d'apertura del Congresso dei Naturalisti italiani, promosso dalla Società italiana di Scienze Naturali. Milano (Atti Congr. natur. ital. in Milano 15-19 sett. 1906), 1907, (23-36). 25 cm. [0040]. 15796
- Cenni geologici sulle Alpi in rapporto alla regione dell'Alto Adige. Trento (Archivio dell'Alto Adige), **1**, 1906, (1-11, estr.). 25 cm. [100 dh]. 15797

- Taramelli, Torquato e Menozzi, Angelo.** Sulle acque minerali di Santa Caterina in Val Furva. Milano, Rend. Ist. lomb., (Ser. 2), **40**, 1907, (139-151). [16 *dh*]. 15798
- Tarnuzzer, Chr.** Entwicklung der Erdgeschichte. Globus, Braunschweig, **94**, 1908, (261-265, 283-287). [0010]. 15799
- Tarr, Ralph S[tockman].** Some instances of moderate glacial erosion. J. Geol., Chicago, Ill., **13**, 1905, (160-173, with text fig.). [21]. 15800
- Glacial erosion in the Finger Lake region of central New York. J. Geol., Chicago, Ill., **14**, 1906, (18-21). [21 *gg*]. 15801
- Recent advance of glaciers in the Yakutat bay region, Alaska. Bull. Geol. Soc. Amer., New York, N.Y., **18**, 1907, (257-286, with map, pl.). [21 *ga*]. 15802
- Glacial erosion in Alaska. Pop. Sci. Mon., New York, N.Y., **70**, 1907, (99-119, with portr., illustr., text fig.). [21 *ga*]. 15803
- Some phenomena of the glacier margins in the Yakutat Bay region, Alaska. Zs. Gletscherk., Berlin, **3**, 1908, (81-110). [21 *ga*]. 15804
- and **Martin, Lawrence.** Recent changes of level in the Yakutat bay region, Alaska. Rochester, N.Y., Bull. Geol. Soc. Amer., **17**, 1906, (29-64, with pl., maps). [07 08 *ga*]. 15805
- Tchernow, A. v. Černov, A.**
- Tैसेyre, W.** O związku w budowie tektonicznej Karpat i ich przedmurza. [Sur les relations entre la tectonique des Carpathes et celle de leur avant-pays.] Kosmos, Lwów, **32**, 1907, (393-402). [29 *dbb dk*]. 15806
- Terada, T[orahiko] v. Honda, K.**
- Termier, P.** Sur la nécessité d'une nouvelle interprétation de la tectonique des Alpes franco-italiennes. Paris, Bul. soc. géol., (sér. 4), **7**, 1907, (174-190, av. 2 pl. et fig.). [29 *dii*]. 15807
- Rapports tectoniques de l'Apennin, des Alpes et des Dinarides. Paris, Bul. soc. géol., (sér. 4), **7**, 1907, (421-423). [29 *dii dh dl*]. 15808
- Marcel Bertrand (1847-1907). Ann. mines, Paris, (sér. 10), **13**, 1908, (288-346); Paris, Bul. soc. géol., (sér. 4), **8**, 1908, (163-204). [0010 0032]. 15809
- Termier, P.** Notes de tectonique tunisienne et constantinoise. Paris, Bul. soc. géol., **8**, 1908, (102-123, av. fig.). [29 100 *fa*]. 15810
- v. Friedel, G.
- et **Maury, Eugène.** Sur les nappes de la Corse orientale. Paris, C. R. Acad. sci., **146**, 1908, (1426-1428). [31 *df*]. 15811
- Terrile, Filippo.** Sull'origine della penisola italiana. Torino (Paravia edit.) 1905, (1-26). 24 cm. [29 *dh*]. 15812
- Tertsch, Hermann.** Einiges aus der modernen Petrographie. Geogr. Zs., Leipzig, **14**, 1908, (500-510, 553, 561). [23]. 15813
- Tesch, P[ietet].** Over het gedrag der fossiele kalkschalen in koolzuurhoudend water. [On the resultant state of fossil shells in water containing carbonic acid.] Amsterdam, Versl. Wis. Nat. Afd. K. Akad. Wet., **17**, [1908], (234-241) (Dutch); Amsterdam, Proc. Sci. K. Akad. Wet., **11**, [1908], (236-242) (English). [16]. 15814
- Der niederländische Boden und die Ablagerungen des Rheines und der Maas aus der jüngeren Tertiär- und der älteren Diluvialzeit. 's Gravenhage, Mitt. Staatl. Bohrv. Niederl., **1**, 1908, (1-74, mit Karte); Amsterdam („'t Kasteel van Aemstel“), 1908, (74, mit Karte). 26 cm. [90 95 96 *dc dd*]. 15815
- Tessier, L. F.** Le massif du Ventoux. La Montagne, revue mensuelle du Club alpin français. Paris, **3**, 1907, (145-170, av. pl.). [31 70 *df*]. 15816
- Thévenin, A. v. Boule, M.**
- Thiem, G.** Ableitung von Höhengschichtenplänen künstlich erzeugter Grundwasserspiegel. J. Gasbeleucht., München, **51**, 1908, (177-182, 197-203). [16]. 15817
- Erwiderung auf die Gutachten des Herrn Prof. Dr. Frech u. des Herrn Geh. Bergrat Prof. Dr. Beyerschlag. [Grundwasser.] [In: Ergebnisse der . . . Ursachen d. Grundwasserverslechterung in Breslau]. Breslau (Druck v. Grass, Barth & Comp.), [1907], (130-140). [16 *dc*]. 15818
- Thierry v. Cosmann.**

- Thiry, L.** Discours prononcé aux funérailles de M. H. Forir, secrétaire général. Liège, Ann. soc. géol. Belgique, **34**, 1906-1907, (bul. 129-130). [0010]. 15819
- Thomas, H.** Note sur un gisement de *Lophiodon* à Sergy, au sud-est de Fère-en-Tardenois (Aisne). Paris, Bul. soc. géol., (sér. 4), **6**, 1906 [1907], (686-688). [85 *df*]. 15820
- Thorbecke, F. v. Hassert, M.**
- Thoroddsen, Thorwald.** Skýrslur um Kötlugos. [Reports on eruptions of the volcano Katla.] Safn til sögu Íslands. [Contributions to the history of Iceland.] Copenhagen, **4**, 1908, (186-208). [06 *da*]. 15821
- Tietze, O.** Die Phosphatlagerstätten von Algier und Tunis. Zs. prakt. Geol., Berlin, **15**, 1907, (229-251). [39 *ft*]. 15822
- Timkó, Imre.** Adatok hazai síkláp-jaink agrogeológiájához. [Zur Agrogeologie der Flachmoore Ungarns.] Földt. Közl., Budapest, **38**, 1908, (345-360, 481-498). [96 *dk*]. 15823
- Tirion, J.** Geologie als leérvak voor den civiel-ingenieur. [Geologie als Lehrgegenstand für den Zivilingenieur.] 's Gravenhage, De Ingenieur, Weekbl., **21**, 1906, (667-668). [0050]. 15824
- Todd, J[ames] E[dward].** Recent alluvial changes in south-western Iowa. Des Moines, Proc. Iowa Acad. Sci., **14**, 1907, (257-266, with map, diagrs.). [95 *gi*]. 15825
- Effects of certain characteristics of rocks on their erosion. Des Moines, Proc. Iowa Acad. Sci., **14**, 1907, (267-270). [12]. 15826
- Toldo, Giovanni.** Due pozzi artesiani di Lodi. Roma, Boll. Soc. geol. ital., **25**, 1906, (59-60). [16 *dh*]. 15827
- Tolman, C. F., jun.** How should faults be named and classified? Econ. Geol., Lancaster, Pa., **2**, 1907, (506-511, with text fig.). [0070 31]. 15828
- Tommasini, Ugo.** Le basi fisiche delle formule pel deflusso dei liquidi. Roma, Ann. Soc. ing., **22**, 1907, (3-25 con fig.). [17]. 15829
- Toni (De), Ettore.** Appunti cartografici. (Serie prima.) Venezia, Ateneo Veneto, **30**, 1907, (Parte prima: 293-330). [98 *dh*]. 15830
- Toni (De), Giovanni Battista.** Studio sui torrenti, mezzi da impiegarsi per regolarli ed estinguerli. Napoli, 1905, (1-42). 24 cm. [17]. 15831
- Toniolo, Alberto Renato.** Osservazioni e riscontri sui ghiacciai del gruppo della Marmolata (autunno 1906). Riv. fis. mat. sc. nat., Pavia, **15**, 1907, (204-216, con ill. e carta, estr. 1-16, con ill. e carta.). [21 *dh*]. 15832
- Toniolo, Antonio Renato.** Materiali per lo studio dei fenomeni carsici. 1° Il Colle del Montello. Firenze (Memorie Geografiche pubblicate dal Dott. G. Dainelli), **1**, 1907, (No. 3, 257-394, con 30 fig.). [16 *dh*]. 15833
- Tornau, [Fritz].** Die nutzbaren Mineralvorkommen, insbesondere die Goldlagerstätten Deutsch-Ostafrikas. Berlin, Monatsber. D. Geol. Ges., **1907**, (60-75). [39 100 *ff*]. 15834
- Tornow, M.** Die Geologie des Kleinen Thüringer Waldes. Berlin, Jahrb. geol. Landesanst., **28**, 1907 [1908], (587-638). [23 31 100 *dc*]. 15835
- Tornquist, A.** Die Feststellung des Südwestrandes des baltisch-russischen Schildes und die geotektonische Zugehörigkeit der ostpreussischen Scholle. Königsberg, Schr. physik. Ges., **49**, 1908 [1909], (1-12). [31 *dbc dc*]. 15836
- Toula, Franz.** Neue Erfahrungen über den geognostischen Aufbau der Erdoberfläche (XI, 1904-07). Geogr. Jahrb., Gotha, **31**, 1908, (1-140). [11 29]. 15837
- Das Wandern und Schwanken der Meere. Wien, Schr. Ver. Verbr. Natw. Kenntn., **48**, 1907-08, 1908, (291-349, mit 12 Taf.). [08]. 15838
- Townley, Sidney D[ean].** The California earthquake at Ukiah. San Francisco, Cal., Pub. Astr. Soc. Pac., **18**, 1906, (217-218). [07 *gi*]. 15839
- The latitude of Ukiah before and after April 18, 1906. San Francisco, Cal., Pub. Astr. Soc. Pac., **18**, 1906, (241-246). [07 *gi*]. 15840
- Trabucco, Giacomo.** Fossili, stratigrafia ed età dei terreni della Repubblica di San Marino. Pisa, Proc. verb. Soc. tosc. sc. nat., **16**, 1907, (7-17). [100 *dh*]. 15841

- Treitz, Péter.** Sós földek a Nagy-Alföldön. [Die Alkaliböden des ungarischen grossen Alföld.] Földt. Közl., Budapest, **38**, 1908, (6-31, 106-131, mit Taf. i). [96 dk]. 15841A
- Trenner, Giovanni Battista.** I misteri della Paganella. In: "Paganella", numero unico della società "Rhododendron" di Trento, 1905, (9-11). 28 cm. [16 dh]. 15842
- Troll, Oscar Ritter von.** Die pontischen Ablagerungen von Leobersdorf und ihre Fauna. Wien, Jahrb. Geol. RechsAnst., **57**, 1907, (33-90, mit 1 Taf.). [90 dk]. 15843
- Trouessart, E. L.** Le mammoth et l'ivoire de Sibérie. Science et Nature, Bruxelles, **1907**, (20-25). [95 ea]. 15844
- Trovato-Castorina, Giovanni.** Sulla radioattività di prodotti dell'Etna. Nuovo Cimento, Pisa, 1905, (estr. 1-8). [06 dh]. 15845
- [**Tschernyschew, Th. N. et Borisiak, A. A.**] Чернышевъ, О. Н. и Борисякъ А. А. Памяти Николая Алексеевича Соколова (некрологъ). [A la mémoire de Nikolaj Aleksëevič Sokolov (nécrologie).] St. Peterburg, Bull. Com. géol., **26**, 1907, (1-23, av. 1 pl.) [0010]. 15846
- [**Tulajkov, N. M.**] Тулайковъ, Н. Почвы киргизской степи по линии Актюбинскъ, Тургай, Акмолинскъ, Семипалатинскъ. [Die Bodenarten der Kirgisensteppe im Umkreise der Bahnlinie von Aktjübinsk, Turgaj, Akmolinsk, Semipalatinsk.] Moskva, Ann. Inst. agron., **1907**, (133-227). [96 eac]. 15847
- Муганская степь. [La steppe de Mугани.] Zemlevëdënije, Moskva, **1907**, I-II, (37-63). [96 100 dbd]. 15848
- Uhlig, Carl.** Der sogenannte Grosse Ostafrikanische Graben zwischen Magad (Natron-See) und Laua ya Mueri (Manyara-See). Verh. D. GeogrTag, Berlin, **16**, 1907, (3-34, mit 1 Taf.). [06 29 ff]. 15849
- Die Ostafrikanische Expedition der Otto Winter-Stiftung. Mitteilungen über eine Forschungsreise. Berlin, Zs. Ges. Erdk., **1908**, (75-94). [06 100 ff]. 15850
- Uhlig, V[ictor].** Ueber die Tektonik der Karpaten. Wien, SitzBer. Ak. Wiss., (n-3134
- 116, 1907**, Abth. I, (871-982, mit 1 Taf. und 1 Karte). [32 dk]. 15851
- Upham, Warren.** Geological time. Pop. Astr., Northfield, Minn., **14**, 1906, (264-276). [0000]. 15852
- Uzielli, Gustavo.** Azione dinamica dell'acqua sulle rocce e sulle terre sciolte. Nuovi principii per la teoria della spinta delle terre. (Atti dell' Assoc. ital. per gli studi sui materiali da costruzione.) Bologna (Stabil. poligr. emiliano), 1907, (1-24). 25 cm. [11]. 15853
- La geologia e le acque potabili. Perugia (estr. Atti 8° Congr. Idrol. e Climatol.), 1907, (1-12). 24 cm. [11]. 15854
- Vadász, M. Elemér.** A hangyak és hangyasav hatása mécszköre. [Die Wirkung der Ameisen und der Ameisensäure auf Kalkstein.] Földt. Közl., Budapest, **38**, 1908, (190-191, 231-232). [22]. 15855
- Fossilis korallzátanyok. [Fossile Korallenriffe.] Pótf. Termat. Közl., Budapest, **40**, 1908, (138-142). [26 60]. 15856
- Vandebosch, A.** A propos des fines stalactites de la grotte de Rosée. Séraing, Bul. sci. litt. de la Soc. "Les Chercheurs de la Wallonie", **1907**, no. spéc., (12-15, 2 fig.). [16 dd]. 15857
- Van Ertborn, O. v. Ertborn.**
- Van Hise, Charles R.** A correction [to "A treatise on metamorphism", in reference to the redistribution of sodium.] J. Geol., Chicago, Ill., **13**, 1905, (280). [33]. 15858
- The problem of the pre-Cambrian. [Presidential address.] Bull. Geol. Soc. Amer., New York, N.Y., **19**, 1908, (1-28). [40]. 15859
- Vargha (De), Z.** Sur la profondeur du foyer et le coefficient d'absorption du tremblement de terre observé à Zokó le 10 janvier 1906. Modena, Bol. Soc. sismol. ital., **12**, 1907, (101-104). [07 dk]. 15860
- [**Vasiliev, P.**] Васильевъ, П. Сейсмичность южной Россіи и прилегающихъ къ ней странъ въ связи съ тектоникой. [La sismicité de la Russie méridionale et des pays environnants dans ses rapports avec la tectonique.] Odessa, Mém. soc. nat., **31**, 1908, (129-180, av. 2 cartes.) [07 dbb]. 15861
- Vater, Heinrich v. Cusig.**

- Vaux, George, jun. and Vaux, William S.** Observations made in 1907 on glaciers in Alberta and British Columbia. Philadelphia, Pa., Proc. Acad. Nat. Sci., **59**, 1907, 1908, (560-563). [21 *gc*]. 15862
- Vaux, William S. v. Vaux, G., jun.**
- Veatch, A[rthur] C[hifford].** On the origin and definition of the geologic term "Laramie." J. Geol., (Chicago, Ill., **15**, 1907, (526-549); [abstract] Amer. J. Sci., New Haven, Conn., (Ser. 4), **24**, 1907, (18-22). [0070 75 80 *gi*]. 15863
- Coal fields of east-central Carbon county, Wyo. Washington, D.C., Dept. Int. Bull. U. S. Geol. Surv. No. **316**, 1907, (244-260, with map, tabs.). [75 100 *gi*]. 15864
- Veatch, Otto.** Altamaha formation of the coastal plain of Georgia. Science, New York, N.Y., (N. Ser.), **27**, 1908, (71-74). [90 *gh*]. 15865
- Veerén, F[rederik] E[rmst] I[leopold].** Ueber die hydrologischen Verhältnisse des Untergrundes der Provinz Groningen. Groningen, Mitt. Min. Geol. Inst., **1**, 2, 1908, (171-203). [16 *dd*]. 15866
- Vélain, Charles.** Etat actuel de nos connaissances sur la géologie et la géographie du Sahara. Rev. ann. géogr., Paris, **1**, [1907-1908], 1908, (447-517, av. cartes). [31 100 *fc*]. 15867
- Velge, G.** Note sur les formations tertiaires et quaternaires recouvrant le bassin houiller du Limbourg belge et du Limbourg hollandais. Liège, Ann. Soc. géol. Belgique, **34**, 1900-1907, (mém. 3-13). [80 95 *dd*]. 15868
- Verbeek, R[ogier] D[iederik] M[arinus].** Molukkenverslag. Geologische verkenningstochten in het Oostelijk gedeelte van den Nederlandsch Oost-Indischen Archipel. [Rapport sur les Moluques. Reconnaissances géologiques dans la partie orientale de l'Archipel des Indes Néerlandaises.] Jaarb. Mijnw. Ned. Ind., Batavia, **37**, 1908, (XLVI + 826, av. pl. et atlas); Edition française du Jaarb. Mijnw., **37**, 1908 (XLVI + 844, av. pl. et atlas). [100 *eg in*]. 15869
- Verloop, I. H.** Profil der Lunzer Schichten in der Umgebung von Lunz. Berlin, Monatsber. D. geol. Ges., **1908**, (81-89). [65 *dk*]. 15870
- Verney, Lorenzo.** Sul bonificamento idraulico dell'Agro romano. Giorn. geol. prat., Perugia, **3**, 1905, (1-27, 49-87, 209-268); Perugia (tip. Guerra), 1905, (1-130). 24 cm. [11 *dh*]. 15871
- Verri, Antonio.** Una sezione naturale al Monte Verde. Roma, Boll. Soc. geol. ital., **26**, 1907, (1-24, con 6 fig., estr. 1-24, con 6 fig.). [39 *dh*]. 15872
- e Clerici, Enrico. Esecuzione a Tivoli. Relazione sommaria. Roma, Boll. Soc. geol. ital., **26**, 1907, (XXXIV-XXXIX). [100 *dh*]. 15873
- [Versilov, N.] Версильовъ, Н. Памяти Геннадія Даниловича Романовскаго.** [A la mémoire de Gennadij Danilovič Romanovskij.] Gorn. Žurn., St. Petersburg, **1908**, **2**, (98-105, av. 1 portr.). [0010]. 15874
- Vicentini, Giuseppe.** Cenno preliminare sulle registrazioni dei microsimografi dell' Istituto di fisica della R. Università di Padova maggio-giugno 1905. Venezia, Atti Ist. ven., **66**, (Ser. 8, **9**), 1907, (Parte 2^a 211-217). [07]. 15875
- Vinassa de Regny, Paolo.** La sorgente acidulo alcalina litinica di Oliveto. Giorn. geol. prat., Perugia, **3**, 1905, (162-183, con tav.). [16 *dh*]. 15876
- L'acqua per il comune di Cascina (Prov. di Pisa). Giorn. geol. prat., Perugia, **4**, 1906, (177-183). [16 *dh*]. 15877
- Applicazione del planimetro allo studio della costituzione minerale quantitativa delle rocce. Roma, Boll. Soc. geol. ital., **26**, 1907, (567-578, con fig.). [0090]. 15878
- Il Terreno. Geologia agraria. Milano (Vallardi ed.), 1907, (1-244, con 90 fig.). 18 cm. L. 2,50. [0030 96 *dh*]. 15879
- Graptoliti carniche. Milano (Atti Congr. natural. ital. in Milano 15-19 sett. 1906), 1907, (161-186, con tav., estr. 1-28, con tav.). 25 cm. [50 *dh*]. 15880
- Le acque sotterranee della Piana di Norcia in rapporto all' agricoltura (estr. dall' Italia agricola, **43**, 1906). Roma, 1906, (1-7). 24 cm. [16 *dh*]. 15881

- Vincent, E.** Description d'une espèce de Céphalopode tétrabranchial nouvelle, du Landénien de Belgique (*Aturia lincidentensis* E. Vinc.). Bruxelles, Ann. Soc. zool. malac., **42**, 1907, (321-323, av. 1 fig.). [85 *dl*]. 15881A
- Vinchon, A.** Note sur le gisement landénien du Cugny (Aisne). Lille, Ann. soc. géol., **35**, 1906, (190-192). [85 *df*]. 15882
- Viola, Carlo.** L'armonia della natura. (Discorso letto nell'Aula magna della R. Università di Parma per l'inaugurazione dell'anno accademico 1906-1907.) Parma, 1907, (1-30). 26 cm. [0000]. 15883
- c **Sangiorgi, Domenico.** Sopra i supposti giacimenti granitici dell'Appennino parmense. Roma, Rend. Accad. Lincei, (Ser. 5), **16**, 1907, (2° sem. 332-337, con fig.). [39 *dh*]. 15884
- Viré, Armand.** Etude sur les alluvions des grottes de Lacave (Lot). Bul. Muséum, Paris, **1908**, (135-139, av. 1 pl.). [26 *df*]. 15885
- Vitális, István.** A tihanyi Fehérpont pliozänkorú rétegsora és faunája. [Die pliozäne Schichtenreihe des Fehérpont bei Tihany und deren Fauna.] Földt. Közl., Budapest, **38**, 1908, (665-678, 701-716). [90 *dk*]. 15886
- Vogt, J. H. L.** Ueber die Erzgänge zu Traag in Bamle, Norwegen. (Ein Beitrag zur Kenntnis der Tiefe der Erzgänge.) Zs. prakt. Geol., Berlin, **15**, 1907, (210-216). [29 39 *da*]. 15887
- Voit, F[riedrich] W.** Ursprung des Goldes in den Randkonglomeraten. Berlin, Monatsber. D. geol. Ges., **1908**, (107-119). [09 *fg*]. 15888
- Ueber die Südafrikanischen Diamantenlagerstätten. Berlin, Monatsber. D. geol. Ges., **1908**, (94-107). [06 24 *fg*]. 15889
- Kimberlite dykes and pipes. Johannesburg, Trans. Geol. Soc. S. Africa, **10**, 1908, (69-74). [24 *fg*]. 15890
- Gneiss formation in Africa. Johannesburg, Trans. Geol. Soc. S. Africa, **10**, 1908, (90-94, with 10 pls.). [40 *fg*]. 15891
- Further remarks on the Kimberlite rock and the origin of diamonds. Johannesburg, Trans. Geol. Soc. S. Africa, **10**, 1908, (101-106). [24 *fg*]. 15892
- Voit, F[riedrich] W.** Uebersicht über die nutzbaren Lagerstätten Südafrikas. Zs. prakt. Geol., Berlin, **16**, 1908, (137-144, 191-216). [24 39 *fg*]. 15893
- Kimberlitöcke. Zs. prakt. Geol., Berlin, **16**, 1908, (348). [24 *fg*]. 15894
- Volz, Wilhelm.** Die Battak-Länder in Zentral-Sumatra. Berlin, Zs. Ges. Erdk., **1907**, (662-693, mit 2 Taf.). [100 *eg*]. 15895
- Ueber das geologische Alter des *Pithecanthropus erectus* Dub. Globus, Braunschweig, **92**, 1907, (341-342). [95 *eg*]. 15896
- Das geologische Alter der *Pithecanthropus*-Schichten bei Trinil, Ost-Java. N. Jahrb. Min., Stuttgart, Festband, 1907, [1908], (256-271). [95 *eg*]. 15897
- Vorweg, O. Maare.** Centralbl. Min., Stuttgart, **1908**, (238-239). [06 37]. 15898
- Wagner, Paul.** Die geologische Uebersichtskarte des Königreichs Sachsen. Dresden, Mitt. Ver. Erdk., H. **7**, 1908, (130-145). [100 *dc*]. 15899
- Ueber zwei schwefelsäurehaltige heisse Quellen, die ihren Thermalcharakter menschlicher Bautätigkeit verdanken. [In: Ergebnisse der . . . Ursachen d. Grundwasserverschlechterung in Breslau]. Breslau (Druck v. Grass, Barth & Comp.), [1907], (135-136). [06 *dc*]. 15900
- Wahnschaffe, F[elix].** Bericht über gemeinsame Begehungen der diluvialen Ablagerungen im ausseralpinen Rheingebiete im April 1907. Berlin, Jahrb. geol. Landesanst., **28**, 1907, [1908], (462-506). [95 *dc di*]. 15901
- Neuere Theorien über Gebirgsbildung. Festsrede . . . Berlin, (R. Geol. Landesanst.), 1904, (XXVI). 26 cm. [32]. 15902
- Wakimizu, Tetsugoro.** Shin-to chosa hokoku. [New volcanic island Shintō.] Shinsai Yobo Cho. Ho., Tokyo, **56**, 1907, (1-24, with pls.). [06 *ec*]. 15903

Walcott, Charles Doolittle. Twenty-third annual report of the Director of the United States Geological Survey to the Secretary of the Interior, 1901-2. Washington, D.C., Dept. Int. Rep. U. S. Geol. Surv. **23**, 1902, (1-217, with maps, portr.); Twenty-fourth report, 1902-3. *op. cit.* **24**, 1903, (1-302, with maps, portr.); Twenty-fifth report, 1903-4. *op. cit.* **25**, 1904, (1-388, with maps); Twenty-sixth report, 1904-5. *op. cit.* **26**, 1905, (1-322, with maps). [0020]. 15904

----- Algonkian formations of north-western Montana. Rochester, N.Y., Bull. Geol. Soc. Amer., **17**, 1906, (1-28, with pl., map). [40 *gi*]. 15905

----- Cambrian geology and paleontology. No. 1. Nomenclature of some Cambrian Cordilleran formations. Washington, D.C., Smithsonian Inst. Misc. Collect. **53**, 1908, (1-12); No. 5. Cambrian sections of the Cordilleran area. [With bibliography.] *t.c.* (167-230, with pl., map, diagrs.). [0070 50 *g*]. 15906

Wallace Russel, A. Il posto dell'uomo nell'universo. Studi sui risultati delle ricerche scientifiche sulla unità o pluralità dei mondi. Traduzione dall'inglese, riveduta e preceduta da uno studio critico di Giacomo Lo Forte. Palermo (Sandroa edit.), 1907, "Indagine moderna," (XXXVI + 346, con fig., 1 tav. e ritr. dell'autore). 24 cm. L. 5.50. [0000]. 15906A

[**Walther, Johannes.**] Вальтеръ, I. Первые шаги въ наукѣ о землѣ. Общедоступное введение и наставление къ производству наблюдений. Переводъ А. Носкова. [Vorschule der Geologie. Eine gemeinverständliche Einführung und Anleitung zu Beobachtungen in der Heimat. Übersetzung von A. Noskov.] Moskva, 1907, (142). Suppl. zu *Zemlevědenije*, Moskva, 1907. [0030]. 15907

----- Das unterirdische Magma. Himmel u. Erde, Leipzig, **21**, 1908, (113-116). [06 09]. 15908

----- Vorschule der Geologie. Eine gemeinverständliche Einführung und Anleitung zu Beobachtungen in der Heimat. 3., verm. Aufl. Jena (G. Fischer), 1908, (X + 290). 20 cm. 2,50 M. [0030]. 15909

Walther, Johannes. Geschichte der Erde und des Lebens. Leipzig (Veit & Co.), 1908, (IV + 571). 26 cm. 14 M. [0030]. 15910

----- Wstęp do geologii. Wiadomości podstawowe i wskazówki dla samodzielnych spostrzeżeń z natury. Ze 104 rys. i 1 mapą. Spolszczył dr. Tadeusz Wiśniowski. [Introduction à l'étude de la géologie. Notions fondamentales et instructions pour faire des observations. Avec 104 dessins et 1 carte. Traduction de T. Wiśniowski.] Warszawa (M. Arct), 1908, (199). 8vo. kop. 90. [0030]. 15911

Walther, Karl. Petrographische Untersuchung einiger klastischer Gesteine aus dem Paläozoikum des rheinischen Schiefergebirges. (Ein Beitrag zur Einteilung dieser Gesteinsgruppe.) Berlin, Zs. D. geol. Ges., **59**, 1907, Aufsätze, (417-437, mit 2 Taf.). [45 *de*]. 15912

----- Geologie der Umgebung von Bad Steben im Frankenwalde. Geogn. Jahreshefte, München, **20**, (1907), 1908, (145-182, mit 1 Karte u. 2 Taf.). [98 100 *de*]. 15913

----- Nachtrag zu meiner Arbeit: Beiträge zur Geologie und Paläontologie des älteren Paläozoicums in Ostthüringen. (Dies. Jahrb. Beilagebd 24, p. 221. 1907.) N. Jahrb. Min., Stuttgart, Beilagebd **25**, 1908, (261). [45 *de*]. 15914

Wangerin, W. Die postglaziale Pflanzengeographie und die Frage nach der Heimat der Indogermanen. Zs. Natw., Leipzig, **79**, 1907, (127-134). [95 *de*]. 15915

Wanner, J. Liste der Triasversteinerungen von Timor, Roté und Savu. Jaarb. Mijnw. Ned. Ind., Batavia, **37**, 1908, (666-667); Edition française du Jaarb. Mijnw., **37**, 1908, (681-682). [65 *eg*]. 15916

Ward, L. C. v. Shannon, C. W.

Warren, C[harles] H[yde] v. Johnson, B. L.

Washburne, Chester W. Thomas (London. [With bibliography.] J. Geol., Chicago, Ill., **15**, 1907, (280-282). 0010 0032]. 15917

- Washington, Henry S**[tephens]. The Roman comagmatic region. Washington (Carnegie Institution Pub. No. 57), 1906, (vi + 199, with text fig.). 24.5 cm. [24 *dh*]. 15918
- The Catalan volcanoes and their rocks. Amer. J. Sci., New Haven, Conn., (Ser. 4), 24, 1907, (217–242, with map, text fig.). [06 24 *dy*]. 15919
- The formation of leucite in igneous rocks. J. Geol., Chicago, Ill., 15, 1907, (257–279, 357–395, with tabs., pl.). [24]. 15920
- Linosa and its rocks. J. Geol., Chicago, Ill., 16, 1908, (1–35, with text fig.). [06 100 *dm*]. 15921
- v. Pirsson, L[ouis] V[alentin].
- Waterschoot van der Gracht, W. A. J.** Eenige beschouwingen over de vermoedelijke geologische gesteldheid van den ondergrond in Nederland en de kolenvondsten in de Peel. [Einige Betrachtungen über die mutmassliche Beschaffenheit des Untergrundes in Holland und die Funde von Kohlen in der Peel.] Delft, Jaarb. Mijnb. Ver., 1908, (17–40); Handl. Ned. Nat. Geneesk. Congres, 11, 1907, (641–659). [39 *dd*]. 15922
- Watson, Thomas Leonard.** Lithological characters of the Virginia granites. Rochester, N. Y., Bull. Geol. Soc. Amer., 17, 1906, (523–540, with pl., text fig.). [39 *gh*]. 15923
- Mineral resources of Virginia. [With bibliography.] Lynchburg, Va. (Virginia, Jamestown exposition commission), 1907, (xxxi + 618, with maps, pl., text fig.). 26 cm. [39 100 *gh*]. 15924
- Wauters, A. J.** Le lac Léopold II et ses affluents. Mouv. géogr., Bruxelles, 24, 1907, (391–394). [17 *je*]. 15925
- Weber, C. A.** Entstehung der Moore. D. LandwZtg., Berlin, 50, 1907, (29, 33–34). [95]. 15926
- Die Moostorfschichten im Steilufer der Kurischen Nehrung zwischen Sarkau und Craz. Bot. Jahrb., Leipzig, 42, 1908, (38–48). [22 95 *dc*]. 15927
- Die wichtigsten Humus- und Torfarten und ihre Beteiligung an dem Aufbau norddeutscher Moore. [In: Die Entwicklung der Moorkultur in den letzten 25 Jahren. Festschrift . . .] Berlin (P. Parey), 1908, (80–101). [22 95 96 *dc*]. 15928
- Weber, M[ax].** Süßwasserfische von Neu-Guinea, ein Beitrag zur Frage nach dem früheren Zusammenhang von Neu Guinea und Australien. Résultats de l'expédition scientifique Néerlandaise à la Nouvelle-Guinée en 1903 sous les auspices de Arthur Wichmann, chef de l'expédition. Leiden (E. J. Brill), 5, Zoologie, Livr. 2, 1908, (201–267, mit 3 Taf.). 31 cm. [08 *ia ic*]. 15929
- Webster, Arthur Gordon.** Lord Kelvin. Science, New York, N. Y., (N. Ser.), 27, 1908, (1–8). [0010]. 15930
- Wedding, Bruno.** Aus dem Leben und Wirken des Geheimen Bergrats Professor Dr. Hermann Wedding. Berlin, Verh. Ver. Gewerbfl., SitzBer., 87, 1908, (177–188). [0010]. 15931
- Wedekind, Rudolf.** Die Cephalopodenfauna des höheren Oberdevon am Enkeberge. N. Jahrb. Min., Stuttgart, Beilagebd 26, 1908, (565–634, mit 7 Taf. u. 1 Tab.). [55 *dc*]. 15932
- Weeks, F[red] B[oughton].** Stratigraphy and structure of the Uinta range. [With bibliography.] Bull. Geol. Soc. Amer., New York, N. Y., 18, 1907, (427–448, with pl., map, text fig., tab.). [32 39 *gi*]. 15933
- Wegner, Th. H.** Beitrag zur Kenntnis der Alters des Teutoburger Waldes und des Wesergebirges. Centralbl. Min., Stuttgart, 1909, (76–79). [32 39 80 *dc*]. 15934
- Weigand, Br.** Ausbreitung der mikroseismischen Beobachtungen. Beitr. Geophysik, Leipzig, ErgBd 1, 1902, (183–188, mit 1 Karte). [07]. 15935
- Neuere Ansichten über den Vulkanismus. Mitt. philomath. Ges., Strassburg, Bd III, H. 5, = Jg 15 (1907), 1908, (501–513, mit 1 Taf.). [06]. 15936
- Weiger, Karl.** Beiträge zur Kenntnis der Spaltenausfüllungen im weissen Jura auf der Tübinger, Uracher und Kirchheimer Alb. Stuttgart, Jahreshfte Ver. Natk., 64, 1908, (187–248, mit 1 Taf.). [12 31 70 *dc*]. 15937

- Weller, Stuart.** The classification of the Upper Cretaceous formations and faunas of New Jersey. *J. Geol., Chicago, Ill.*, **13**, 1905, (71-84). [75 *gg*]. 15938
- The pre-Richmond unconformity in the Mississippi valley. *J. Geol., Chicago, Ill.*, **15**, 1907, (519-525, with text fig.). [50 *gk*]. 15939
- Welsch, J.** Notice nécrologique sur Charles Contejean. *Paris, Bul. soc. géol., (scr. 4)*, **8**, 1908, (204-209). [0010]. 15940
- Welter, Otto A.** Vorläufige Mitteilung über Stratigraphie und Bau der Alpen zwischen Hinterrhein und Safiental. *Centralbl. Min., Stuttgart*, **1908**, (723-724). [32 65 70 *dii*]. 15941
- Wepfer, E.** Die nördliche Flyschzone im Bregenzer Wald. *N. Jahrb. Min., Stuttgart, Beilagebd* **27**, 1908, (1-71, mit 2 Taf.). [31 80 *dk*]. 15942
- Werth, Emil.** Zur Unterscheidung und Benennung eiszeitlicher Ablagerungen. *Berlin, Zs. Ges. Erdk.*, **1908**, (187-191). [21 95]. 15943
- Aufbau und Gestaltung von Kerguelen. (Deutsche Südpolar-Expedition 1901-1903 Bd 2 H. 2.) *Berlin (G. Reimer)*, 1908, (88-183, mit 6 Taf. u. 3 kart.). [06 13 21 100 *oc*]. 15944
- Werveke, L. van.** Die Arbeiten des Geologen in Fragen der Wasserversorgung. *Strassburger med. Ztg.* **4**, 1907, (191-189). [16]. 15945
- Die Vogesen. Ihre Umgrenzung und Gliederung, ihr geologischer Aufbau und ihre Entstehung. *Vogesen, Strassburg*, **1**, 1907, (201-204). [32 100 *dc df*]. 15946
- Ist Aussicht vorhanden, im südlichen Teil des Ober-Elsass durch Bohrungen Kohle anzuschliessen? *Gutachten. Strassburg, Mitt. geol. Landesanst.*, **6**, 1908, (277-286). [55 *dc df*]. 15947
- Gutachten über die Trinkwasserversorgung der Hochebene südlich der Orne, von Montois-la-Montagne bis Rezonville. *Strassburg, Mitt. geol. Landesanst.*, **6**, 1908, (287-302). [16 75 100 *de*]. 15948
- Die Tektonik des Sundgaues und ihre Beziehungen zur Tektonik der angrenzenden Teile des Juragebirges. *Strassburg, Mitt. geol. Landesanst.*, **6**, 1908, (320-339). [31 32 *dc*]. 15949
- Werveke, L. van.** Zur Frage des Vorkommens von Kohle in der Gegend von Longwy sowie im Grossh. Luxemburg und über die Randausbildung der Trias in der Luxemburgischen Bucht. *Strassburg, Mitt. geol. Landesanst.*, **6**, 1908, (341-360). [55 65 *dd*]. 15950
- Profil der Trias aus einer Tiefbohrung in Dieuze (Lothr.). *Strassburg Mitt. geol. Landesanst.*, **6**, 1908, (361-368). [65 *dc*]. 15951
- Die geologische Landesuntersuchung von Elsass-Lothringen. *Zs. prakt. Geol., Berlin*, **16**, 1908, (109-113). [0060]. 15952
- *v. Benecke, E. W.*
- Westgate, Lewis G[ardner].** The Twin Lakes glaciated area, Colorado. *J. Geol., Chicago, Ill.*, **13**, 1905, (285-312, with map, text fig.). [21 *gi*]. 15953
- Abrasion by glaciers, rivers, and waves. *J. Geol., Chicago, Ill.*, **15**, 1907, (113-120, with text fig.). [12]. 15954
- Wetzel, W.** Lias und Dogger des Teutoburger Waldes südlich von Bielefeld. *Centralbl. Min., Stuttgart*, **1909**, (137-142). [70 *dc*]. 15955
- Weule, Karl v. Jäger, F.**
- White, David.** A remarkable fossil tree trunk from the Middle Devonian of New York. *Albany, N.Y., St. Educ. Dept. Mus. Bull. No.* **107**, 1907, (327-360, with pl.). [55 *gg*]. 15956
- Age of the plant beds in the K'ui-Ch'ou basin. *Washington, Carnegie Inst. Pub. No.* **54**, Vol. **1**, Pt. **1**, 1907, (280-283). [60 *eb*]. 15957
- Wiechert, E[mil].** Prinzipien für die Beurteilung der Wirksamkeit von Seismographen. *Beitr. Geophysik, Leipzig, ErgBd* **1**, 1902, (264-280). [0090 07]. 15958
- Die Erdbebenforschung, ihre Hilfsmittel und ihre Resultate für die Geophysik. (Vortrag.) *Physik. Zs., Leipzig*, **9**, 1908, (36-47, mit 1 Taf.). [07]. 15959
- und **Zoepprit, K.** Ueber Erdbebenwellen. — 1. Theoretisches über die Ausbreitung der Erdbeben-

wellen. Von E. Wiechert. — II. Laufzeitkurven. Von K. Zoeppritz. Göttingen, Nachr. Ges. Wiss., math.-phys. Kl., 1907, (415-549, mit 3 Taf.) [07]. 15960

Wiegiers, Fr. Erläuterungen zu der geol. Karte von Preussen u. benachbarten Bundesstaaten. 1:25,000. Agronomisch u. geognostisch bearb. von F. Schucht, E. Picard, u. Fr. Wiegiers Lfg 136, Gradabt. 42, No. 36: Bl. Mieste, (18 + 24 + 43); No. 42: Bl. Calvörde, (44 + 24 + 45, mit 3 Taf.); Gradabt. 43, No. 37: Bl. Uthmöden, (22 + 24 + 31). Berlin (Geol. Landesanst.), 1908. [96 100 *dc*]. 15961

———— v. Wolff, W.

Wilckens, Otto. Radiolarit im Culm der Attendorn-Elsper Doppelmulde (Rheinisches Schiefergebirge). Berlin, Monatsber. D. geol. Ges., 1908, (354-356). [55 95 *dc*]. 15962

———— Ueber die Verbreitung der Basaltgänge in der Umgebung von Freiburg im Breisgau. Centralbl. Min., Stuttgart, 1908, (261-270). [39 100 *dc*]. 15963

———— Die neue geologische Landesanstalt von Neu-Seeland. Zs. prakt. Geol., Berlin, 16, 1908, (66-68). [0060]. 15964

———— Das kristalline Grundgebirge des Schwarzwaldes. Bonn, Sitzber. Ges. Natk., 1908, 1909, Ber. niederr. geol. Ver. (3-10). [100 *dc*]. 15965

———— Ueber die Schwierigkeiten, die sich der Konstruktion von Deckfallen in den Profilen des Schwarzwälder Gneissgebirges entgegenstellen. Bonn, Sitzber. Ges. Natk., 1908, 1909, Ber. niederr. geol. Ver. (13-15). [31 32 *dc*]. 15966

Wilder, Frank Alonzo. The lignite coals of North Dakota. Econ. Geol., Lancaster, Pa., 1, 1906, (674-681). [75 *gi*]. 15967

Willcox, O. W. The so-called alkali spots of the younger drift-sheets. J. Geol., Chicago, Ill., 13, 1905, (259-263, with text fig.). [96]. 15968

Willert. Das Toneisensteinvorkommen von Ahaus und Koesfeld und seine wirtschaftliche Bedeutung. Glückauf, Essen, 44, 1908, (304-309). [55 *dc*]. 15969

Williams. Der Vulkan auf Savaii. D. KolBl., Berlin, 18, 1907, (405-406, mit 2 Kart.). [06 *nf*]. 15970

Williams, Henry Shaler. The Devonian section of Ithaca, N.Y. J. Geol., Chicago, Ill., 14, 1906, (579-598); Part 2. The discrimination of the Nunda-Chemung boundary. *op. cit.* 15, 1907, (93-112). [55 *gg*]. 15971

Willi[-Marschicek], A[lexander]. Die Vegetations- [und geologischen] Verhältnisse des Mönchsbergesa Rainberges und Festungsberges in Salzburg. JahrBer. d. k.k. Staats-Realschule in Salzburg, 1908-09, (5-7). [100 *dk*]. 15972

Willis, Bailey. Geological research in eastern Asia. Washington, D.C., Carnegie Inst. Year Book, 3, 1904, 1905, (275-291, with map). [100 *eb*]. 15973

———— Research in China, 1903-1904. Geographical and geological maps. Washington (Carnegie Institution), [Publication No. 54 (Atlas)], 1906, (42 pl. and maps, with explanatory text). 55 cm. [98 100 *eb*]. 15974

———— Research in China, 1903-1904. Vol. 2. Systematic geology. Washington (Carnegie Institution), [Publication No. 54, (Vol. 2)], 1907, (v + 133 + v, with maps). 29.4 cm. [29 39 100 *eb*]. 15975

———— A theory of continental structure applied to North America. Bull. Geol. Soc. Amer., New York, N.Y., 18, 1907, (389-412). [01 29 *g*]. 15976

———— Thrusts and recumbent folds, a suggestion bearing on alpine structure. Science, New York, N.Y., (N. Ser.), 25, 1907, (1010-1011, with text fig.). [31]. 15977

———— Memoir of Israel C. Russell. [With bibliography.] Bull. Geol. Soc. Amer., New York, N.Y., 18, (1907), 1908, (582-592, with portr.). [0010]. 15978

———— **Blackwelder, Eliot and Sargent, R. H.** Research in China. Vol. 1, Part 1. Descriptive topography and geology. Washington (Carnegie Institution), [Publication No. 54], 1907, (11 + xiv + 353 + xvi, with pl., maps, text fig.). 29.8 cm. [29 39 100 *eb*]. 15979

- Willis, Bailey and Reid, John A.** How should faults be named and classified? *Econ. Geol.*, Lancaster, Pa., **2**, 1907, (295-308, with text fig.). [0070 31]. 15980
- Williston, S[amuel] W[endell].** The *Hallopus*, *Baptanodon*, and *Atlantosaurus* beds of Marsh. *J. Geol.*, Chicago, Ill., **13**, 1905, (338-350). [60 *gi*]. 15981
- Wilson, Alfred W[illiam] G[unning].** On the glaciation of Orford and Sutton mountains, Quebec. *Amer. J. Sci.*, New Haven, Conn., (Ser. 4), **21**, 1906, (196-205, with map, text fig.). [21 *gd*]. 15982
- Shoreline studies on lakes Ontario and Erie. *Bull. Geol. Soc. Amer.*, New York, N.Y., **19**, 1908, (471-500, with pl., text fig., map). [17 *ge*]. 15983
- Wilson, J. Howard.** The Pleistocene formations of Sankaty head, Nantucket. *J. Geol.*, Chicago, Ill., **13**, 1905, (713-734, with text fig.). [95 *gg*]. 15984
- Winchell, Alexander N[ewton].** The oxidation of pyrite [in relation to enrichment of ore deposits]. *Econ. Geol.*, Lancaster, Pa., **2**, 1907, (290-294, with text fig.); Discussion of paper by A. N. Winchell. *op. cit.* (799-800). [37]. 15985
- Windhausen, A.** Die Einhornhöhle bei Scharzfeld a. H. Harz, Magdeburg, **14**, 1907, (75-88). [16 95 *dc*]. 15986
- und **Hahne, H[ans].** Die Einhornhöhle bei Scharzfeld am Harz. Hannover, Jahrb. Prov. Mus., **1907-08**, 1908, (40-62, mit 4 Taf.). [16 95 *dc*]. 15987
- Wittenburg, Paul v.** Neue Beiträge zur Geologie und Paläontologie der Werfener Schichten Südtirols, mit Berücksichtigung der Schichten von Wladiwostok. *Centralbl. Min.*, Stuttgart, **1908**, (67-89). [65 *dk eab*]. 15988
- Beiträge zur Kenntnis der Werfener Schichten Südtirols. *Geol. u. palaeont. Abh.*, Jena, N.F., **8**, 1908, (251-292, mit 5 Taf.). [65 *dk*]. 15989
- Notiz über Trias und Jura bei Wladiwostok und Umgebung. *N. Jahrb. Min.*, Stuttgart, **1909**, I, (1-5, mit 1 Taf.). [65 70 *cab*]. 15990
- Woeikof, A.** L'étude des sols d'après un ouvrage récent. *Ann. géog.*, Paris, **16**, 1907, (385-398). [96]. 15991
- Wójcik, K.** O prawdopodobnem rozprzestrzenieniu krakowskiego zagłębia węglowego na południe i na wschód od Krakowa. [Sur l'extension probable du bassin houiller de Cracovie vers le Sud et le Sud-Est de Cracovie.] Kraków (nakł. Tow. Górniczego), 1907, (16). 8vo. [31 55 *dk*]. 15992
- Wolff, F. von.** Die radioaktiven Vorgänge in der Erde und ihre Bedeutung für die Geologie. *Aus d. Natur*, Stuttgart, **4**, 1908, (225-228, 273-277). [09]. 15993
- Die vulkanische Kraft und die radioaktiven Vorgänge in der Erde. Berlin, *Zs. D. geol. Ges.*, **60**, 1908, (431-465). [06 09]. 15994
- Beiträge zur Petrographie und Geologie des "Bozener Quarzporphyrs". I. Die Gliederung und petrographische Beschaffenheit des Quarzporphyrsystems der Umgegend von Bozen (Südtirol). *N. Jahrb. Min.*, Stuttgart, Beilagebd **27**, 1908, (72-156). [39 *dk*]. 15995
- Wolff, John E[liot].** Memoir of Nathaniel Southgate Shaler. [With bibliography.] *Bull. Geol. Soc. Amer.*, New York, N.Y., **18**, (1907), 1908, (592-609, with portr.). [0010]. 15996
- Wolff, Karl.** Ueber eine alte Mündung der Ilm in die Saale. *Globus*, Braunschweig, **94**, 1908, (91-92). [17 *dc*]. 15997
- Zur Geologie Thüringens. *Thür. Monatsbl.*, Eisenach, **15**, 1908, (149-150). [100 *dc*]. 15998
- Wolff, Wilh.** Der geologische Bau der Bremer Gegend. Bremen, *Abh. natw. Ver.*, **19**, 1908, (207-216). [100 *dc*]. 15999
- Erläuterungen zu der geol. Karte von Preussen u. benachbarten Bundesstaaten. 1:25,000 Geognostisch u. agronomisch bearb. durch F. **Wieggers** u. W. **Wolff**. Gradabt. 43, No. 31: Bl. Letzingen. Berlin (Geol. Landesanst.), 1908, (18 + 24 + 23). [96 100 *dc*]. 16000
- v. **Stoller, J.**

Wollemann, A[ugust]. Fossile Knochen und Gastropodengehäuse aus dem diluvialen Kalktuff und Lehm von Osterode am Fallstein. Braunschweig, Jahresber. Ver. Natw., **15**, (1905-06 u. 1906-07), 1908, (45-50). [95 *dc*]. 16001

———— Fossile Pflanzen aus dem diluvialen Kalktuff des Fallsteins. Braunschweig, Jahresber. Ver. Natw., **15**, (1905-06 u. 1906-07), 1908, (51-52). [95 *dc*]. 16002

———— Die Fossilien der Kalktuffe des Elms und Lappwaldes. Braunschweig, Jahresber. Ver. Natw., **15**, (1905-06 und 1906-07), 1908, (53-57). [95 *dc*]. 16003

———— v. Menzel, H.

Woodman, J[oseph] Edmund. Probable age of the Meguma (gold-bearing) series of Nova Scotia. [With bibliography.] Bull. Geol. Soc. Amer., New York, N.Y., **19**, 1908, (99-112, with pl.). [40 *gd*]. 16004

Woodruff, Elmer Grant. The geology of Cass county, Nebraska. [Physiography; Topography; Natural divisions; Drainage; Stratigraphy; Mineral resources; Water resources; Climate; Paleontology.] Nebraska Geological Survey, Omaha, **2**, 1906, (169-292, with maps, pl., diagrs., illustr.). [39 100 *gi*]. 16005

———— The Lander coal field, Wyoming. Washington, D.C., Dept. Int. Bull. U. S. Geol. Surv. No. **316**, 1907, (242-243). [75 *gi*]. 16006

Woods, A[ibert] F[red]. The present status of the nitrogen problem. Washington, D.C., Yearbook U. S. Dept. Agric., **1906**, 1907, (125-136). [96]. 16007

Woodworth, J[ay] B[ackus]. Post-glacial faults of eastern New York. Albany, N.Y., St. Educ. Dept. Mus. Bull. No. **107**, 1907, (5-28, with text fig., pl., maps). [31 *gg*]. 16008

Woolsey, Lester H. Economic geology of the Beaver quadrangle, Pennsylvania. (Southern Beaver and northwestern Allegheny counties.) Washington, D.C., Dept. Int. Bull. U. S. Geol. Surv. No. **286**, 1906, (i-vi + 1-132, with fold map, text fig., pl.). [39 100 *gg*]. 16009

Wooster, L[yman] C[hild]. Some notes on Kansas geology. Topeka,

Trans. Kan. Acad. Sci., **19**, 1905, (118-121, with pl.). [39 100 *gi*]. 16010

Wright, Fred[erick] Eugene v. Allen, E. T.

Wüst, Ewald. Die Fossilienführung des mittleren Buntsandsteines der Mansfelder Mulde. Zs. Natw., Leipzig, **79**, 1907, (109-126). [45 *dc*]. 16011

———— Das Vorkommen von *Rhinoceros merckii* Jäg. in den oberen Travertinen von Ehringsdorf bei Weimar und seine Bedeutung für die Beurteilung der Klimaschwankungen des Eiszeitalters. Centralbl. Min., Stuttgart, **1909**, (23-25). [95 *dc*]. 16012

———— Die Gliederung und die Altersbestimmung der Lössablagerungen Thüringens und des östlichen Harzvorlandes. Centralbl. Min., Stuttgart, **1909**, (385-392). [95 *dc*]. 16013

———— v. Hahne, H.

Wunder, Ludwig. Abhandlung über künstliche Geiser. Schweinfurt, Jahresber., natw. Ver., **1891-1902**, [1902], (22-27). [06 37]. 16014

Wysogorski, J. v. Frech, F.

Yakowlew, N. v. Jakovlev, N.

Zaccagna, Domenico. Sulle condizioni idrologiche della valle Pedogna (affluente di destra del fiume Serchio). Roma, Boll. Comitato geol., **38**, 1907, (42-54, con fig.). [17 *dh*]. 16015

Zahn, G. Die geologischen Profile durch den Thüringer Wald im Seminargarten zu Gotha. Aus d. Natur, Stuttgart, **4**, 1908, (316-319). [0050 39 *dc*]. 16016

Zailer, Victor. Calorimetrische Untersuchungen von Torfproben. [Nebst] Erwiderung von H. Minssen. Berlin, Mitt. Ver. Moorkultur, **26**, 1908, (38-41, 41-43). [96]. 16017

[Zajcev, A. M.] Зайцевъ, А. М. По верхнему и часть среднему Чаршу, его притокамъ, и по р. Коксу, притоку Катуня. [Längs des oberen und teils des mittleren Laufs des Čaryš und seiner Nebenflüsse und des Koksü-Flusses, eines Nebenflusses des Katunī.] Tomsk, Izv. Univ., **30**, 1908, (1-36). [100 *caa*]. 16018

[Zalësskij, M. D.] Залëсскій, М. Д. О возрастѣ Янтайской угленосной площади въ южной Маньчжуріи. [Ueber das geologische Alter des Koh-

lenreviers von Jantai in der südlichen Mandschurei.] Charikov, Trd. Obsč. jest., **40**, 2, 1907, (128-135). [55 *eb*]. 16019

Zambonini, Ferruccio. Sulla radioattività della Cotunnite vesuviana. Roma, Rend. Acc. Lincei, (Ser. 5), **16**, 1907, (1° sem. 975-978). [09 *dh*]. 16020

Zaniol, Giovanni. Studi sul Lago di Santa Croce (Belluno). Udine, Mondo Sotterraneo, **2**, 1906, (99-111, con fig.); **3**, 1906-1907, (11-21, 49-55, 119-128, con fig.); (estr. Udine, 1907, 1-40, con fig.). 24 cm. [17 *dh*]. 16021

Zanotti Bianco, Ottavio v. Darwin, G. P.

Zeese, A. Das nordwestböhmisches Braunkohlenrevier Teplitz-Brüx-Komotau. Braunkohle, Halle, **7**, 1908, (1-6, 21-28). [90 *dk*]. 16022

Zeil, G. Contribution à la géographie tectonique du Haut-Tonkin (feuilles de That-Thé, de Pho-Binh-Gia et de Loung-Tchéou). Ann. géog., Paris, **16**, 1907, (430-480, av. fig. et carte). [29 *ed*]. 16023

——— Géologie du haut Tonkin. Paris, Bul. soc. géol., **7**, 1907, (44-45, av. 1 tableau). [100 *ed*]. 16024

Zeiller, R. Sur un tronç de *Cycadecioidea* dans l'infracrétacé américain. [S. Dakota.] Paris, Bul. soc. géol., (scr. 4), **8**, 1908, (78-79). [75 *gi*]. 16025

——— v. Douvillé.

Zeller, Friedrich. Beiträge zur Kenntnis der Lettenkohle und des Keupers in Schwaben. N. Jahrb. Min., Stuttgart, Beilagebd **25**, 1908, (1-134, mit 3 Taf.); Stuttgart, Jahreshfte Ver. Natk., **64**, 1908, (LXXIV-LXXVIII). [65 *dc*]. 16026

Zels, L. La géologie dans l'enseignement moyen. Bruxelles, Bul. Soc. géol., **21**, 1907, (Pr.-verb. 86-90). [0050]. 16027

Zenger. Table des éruptions volcaniques et des grands séismes (1902 à 1906). Paris, C. R. ass. franç. avanc. sci., **35**, (Lyon, 1906, 2° Partie), 1907, (189-208). [06 07]. 16028

Zimmermann, E[rnst]. Steinsalz mit Wellenfurchen und isolierte Kristalle jener anhydritischen Pseudomorphose aus dem Pegmatitanhydrit. Berlin, Monatsber. D. geol. Ges., **1908**, (70-71). [26 *dc*]. 16029

——— Das Palaeozoicum bei Görlitz und die Auffindung devonischer Trilobiten daselbst. Berlin, Monatsber. D. geol. Ges., **1908**, (168-171). [45 *dc*]. 16030

Zoeppritz, Karl. Seismische Registrierungen in Göttingen im Jahre 1906. Göttingen, Nachr. Ges. Wiss., math.-phys. Kl., **1908**, (129-190, mit 1 Taf.). [07]. 16031

——— v. Wiechert, E.

Zullino, A. Contro la perizia Tessitore sulle sorgenti del "Piano della Reitana". Napoli (tip. De-Angelis, Belisario), 1907, (1-58, con fig.). 24 cm. [16 *dh*]. 16032

Zweck, Albert. Deutschland, nebst Böhmen und dem Mündungsgebiet des Rheins. Die geographische Gestaltung des Landes als Grundlage für die Entwicklung von Handel, Industrie und Ackerbau mit besonderer Berücksichtigung der Seestädte. Leipzig u. Berlin (B. G. Teubner), 1908, (X + 238). 23 cm. Geb. 4 M. [100 *dc dd dk*]. 16033

APPEND A.

Bücking, H. Erläuterungen zu der geol. Karte von Preussen u. benachbarten Bundesstaaten. 1: 25,000. Geognostisch u. agronomisch bearb. Lfg **129**: Gradabt 70. No. 13: Bl. Schmalkalden. (71). 1906. [100 *dc*]. 13791a

Dammer, Br. *op. cit.* Lfg **131**. Gradabt. 72. No. 1: Bl. Altenburg. (67). 1906. [100 *dc*]. 13983a

Kühn, B. *op. cit.* Lfg **131**. Gradabt. 57, No. 60: Bl. Meuselwitz (35). 1906. [100 *dc*]. 14772a

Kühn, B. u. **Dammer**, B. *op. cit.* Lfg **131**. Gradabt. 58, No. 55: Bl. Regis (Windischleuba). (40). 1906. [100 *dc*]. 14772b

Schulte, L. *op. cit.* Lfg **119**. Gradabt. 27, No. 48, Bl. Lychen, hierzu Bl. Ahrensberg, Gradabt. 27, No. 47. (28 + 21); No. 53: Bl. Fürstenberg. (28 + 21); No. 54: Bl. Himmelpfort. (28 + 21); No. 60: Bl. Dannenwalde. (30 + 21). 1907. [96 100 *dc*]. 15590a

SUBJECT CATALOGUE.

The five-figure numbers following the name of the author refer to the position of the corresponding entry in the Author Catalogue where the full reference is to be found.

0000 PHILOSOPHY.

Almagià. 13520. Distribuzione della popolazione in Sicilia secondo la costituzione geologica del suolo.

Barrell. 13619. Relations between climate and terrestrial deposits.

———— 13620. Schaeberle and geological climates.

Chamberlin, T. C. 13860. Study of fundamental problems of geology.

———— and **Chamberlin, R. T.** 13864. Early terrestrial conditions that may have favored organic synthesis.

Coleman. 13907. Glacial periods and their bearing on geological theories.

Deecke. 14012. Geologie und Prähistorie.

Demaret. 14026. La géologie économique; son objet; son utilité; moyens de l'étudier.

Fabani. 14142. I sette giorni della creazione ossia Scienza e Bibbia. 2^a ediz.

———— La terra, centro di creazione. Roma, 1905.

———— Il diluvio noetico di fronte alla scienza. [Opera inedita interrotta 1906 nella sua redazione dalla morte dello autore.]

———— L'antichità del genere umano. Roma, 1906-1907.

Friedberg. 14240. L'importance des foraminifères en géologie. (Polish.)

Gibbs. 14312. Certain suggestions by J. Willard Gibbs on geophysical research.

Jámbor. 14608. Die Entstehung der Welt. (Ungarisch.)

Johnson. 14626. The scope of applied geology, and its place in the technical school.

Lane. 14797. The geologic day.

———— 14799. Schaeberle, Becker and the cooling earth.

Ricciardi. 15433. Nuove osservazioni sulla genesi del nostro pianeta.

———— Il vulcanismo nella mitologia e nella scienza. Napoli, 1907.

Sacco. 15510. Geologia applicata della città di Torino.

———— 15512. Rapporti fra geologia ed astronomia. Considerazioni.

———— 15514. La funzione pratica della geologia. Discorso presidenziale [alla Società Geologica Italiana 1907].

Schaeberle. 15553. Geological climates.

———— 15554. On the origin and age of the sedimentary rocks.

Upham. 15852. Geological time.

Viola. L'armonia della Natura; Parma, 1907.

Wallace. Il posto dell'uomo nell'Universo. Studi sui risultati delle ricerche scientifiche sulla unità o pluralità dei mondi. Traduzione dall'inglese, riveduta e preceduta da uno studio critico di Giacomo Lo Forte. Palermo, 1907.

0010 HISTORY. BIOGRAPHY.

[St. Peterburg. Comité géologique.]
С.-Петербургъ. Геологическій Ко-
митетъ. Краткій очеркъ двадцати-
пятилѣтней дѣятельности Геологиче-
скаго Комитета. [Histoire du Comité
géologique 1882-1907.] St. Peterburg,
Bull. Com. géol., 26, 1907, (1-34).

Achiardi (D^o). 13490A. G. Grattarola.
Cenno necrologico.

Aichino. 13503. Lamberto Demarchi.
Cenno necrologico.

———— 15278. Niccolò Pellati.
Cenno necrologico.

Albrecht. 13505. Ernst Friedel
1837-1907. Ein Gedenkblatt zum 70.
Geburstage.

AMUNDSEN v. Greely, A. W. 14388.

Baldacci. 13588. Niccolò Pellati.
Cenno necrologico.

———— 13589. Lamberto De-
marchi. Cenno necrologico.

———— La carta geologica d'Ita-
lia. Società Italiana per il progresso
delle Scienze. 1^o congresso. (Parma,
settembre 1907). Sezione 7^a. Minera-
logia, Geologia, Paleontologia. Genova,
1907.

[**Baretti.**] 13612. Federico Sacco.
Cenno necrologico.

BARGELLINI, Mariano v. Pantanelli,
D. 15243.

Becquerel. 13641. Éloge funèbre
de M. de Lapparent.

BERTRAND, Marcel v. Kilian, W.
14711.

———— v. Margerie, E. de. 14977.

———— v. Termier, P. 15800.

BLEICHER v. Brunotte. 13788.

Bogdanovič. 13714. Ferdinand
Freiherr von Richthofen. Nécrologie.
(Russe.)

Brunotte. 13788. Notice sur M. le
Docteur Bleicher, Directeur et Pro-
fesseur à l'École supérieure de Pharmacie
de l'Université de Nancy.

Capellini. Discorso per la solenne
commemorazione di Ulisse Aldrovandi.
Bologna, 1907.

Černyšev (tali). 13851. Nikolaj Alek-
sěvič Sokolov. Nécrologie. (Russe.)

Chance. 13865. A biographical
notice of J. Peter Lesley, jun.

CONDON, Thomas v. Washburne, C.W.
1597.

CONTEJEAN, Ch. v. Welsch, J. 15940.

CORTI, Benedetto v. Taramelli, T.
15794.

COX, Edward Travers v. Merrill, G. P.
15035.

CREDNER, G. Rudolph v. Deecke, W.
14014.

DANA, James Dwight v. Hadley, A. T.
14421.

Deecke. 14014. G. Rudolf Credner.

DEMARCHI, Lamberto v. Aichino, G.
13503.

———— v. Baldacci, L. 13589.

Diener. 14045. Edmund v. Mojsi-
sovics. Eine Skizze seines Lebensganges
und seiner wissenschaftlichen Tätig-
keit.

———— 14047. Ferdinand Löwl.
Sein Leben und seine wissenschaftliche
Tätigkeit.

Douvillé. 14072. Notice nécrologique
sur Victor Raulin.

———— 14079. Notice sur Al-
phonse Péron.

DWIGHT, William Buck v. Merrill, F.
J. H. 15032.

Eastman. 14101. Illustrations of
medieval earth-science.

EBERHARD v. Meyer, J. 15044.

ELDRIDGE, G. H. Necrology. Wash-
ington, D.C., Dept. Int. Rep. U. S.
Geol. Surv. 26, 1905, (300-303).

Erhard. Die Entwicklung des Stu-
diums an der Freiburger Bergakademie
von ihrer Eröffnung im Jahre 1766 bis
zur Gegenwart. Freiburg i. S.; 1908.

FABANI, Carlo v. Neviani, A. 15146.

FORIR, H. v. Habets, A. 14419.

———— v. Hallet, H. 14443.

———— v. Hubert, H. 14568.

———— v. Libert, L. 14871.

———— v. Lohest, M. 14889.

———— v. Malaise, C. 14962.

———— v. Mourlon, M. 15097.

———— v. Questienne, P. 15366.

———— v. Thiry, L. 15819.

FRANCO, Pasquale *v.* Scacchi, E. 15548.

FRIEDEL, Ernst *v.* Albrecht, G. 13505.

Gassenmeyer. 14277. Die Lehre von der Basaltbildung in ihren geologischen und geographischen Konsequenzen bis auf A. G. Werner (1789) und seine Schule. Diss. München, 1908.

Gilbert. 14315. Israel Cook Russell, 1852-1906.

Girardot. 14324. Matériaux pour l'histoire des premières recherches de géologie en Franche-Comté.

GOODE, Richard Urquhart [Necrology.] Washington, D.C., Dept. Int. Rep. U. S. Geol. Surv. **24**, 1903, (287-290).

Gortani. 14362. Relazione delle feste aldrovandiane a Bologna (12 e 13 giugno 1907).

GRATTAROLA, G. *v.* Achiardi (D'). 13490A.

Greely. 14388. Amundsen's expedition and the north-west passage.

GRIESBACH, Carl Ludolph *v.* Hoernes, R. 14542.

Günther. 14408. Die Entstehung der Lehre von der meteoritischen Bildung des Erdkörpers.

Habets. 14419. Discours prononcé aux funérailles de H. Forir.

Hadley. 14421. [Pioneers of science in America.] James Dwight Dana.

Hallet. 14443. Discours prononcé aux funérailles de H. Forir.

HATCHER, John Bell *v.* Osborn, H. F. 15233.

Henning. 14493. Die geologische Landesdurchforschung der Vereinigten Staaten von Nordamerika während der letzten Jahrzehnte.

Hilgard. 14518. Biographical memoir of Joseph Le Conte, 1823-1901. [With bibliography.]

Hoernes. 14542. Carl Ludolph Griesbach.

Howland. 14562. The Buffalo society of natural sciences: historical sketch.

Hubert. 14568. Discours prononcé aux funérailles de H. Forir.

ISSEL, Arturo. Onoranze in occasione del suo 40° anno di insegnamento nell'Ateneo Genovese. Genova, 1907.

JEANJEAN, A. *v.* Roman, F. 15473.

Jonckheere. 14638. Discours prononcé aux funérailles de G. Soreil.

Karpinskij. 14667. Fr. Schmidt. Nécrologie. (Russe.)

KELVIN, Lord *v.* Webster, A. G. 15930.

Kilian et Révil. 14711. La vie et les travaux de Marcel Bertrand.

KING, Clarence. Necrology. Washington, D.C., Dept. Int. Rep. U. S. Geol. Surv. **23**, 1902, (198-206, with portr.).

Krusch. Die Geschichte der Bergakademie zu Berlin von ihrer Gründung im Jahre 1770 bis zur Neueinrichtung im Jahre 1860. Berlin, 1904.

LANINO, Giuseppe *v.* Sacco, F. 15515.

Lapparent. 14812. Notice nécrologique sur Alfred Potier.

———— *v.* Becquerel, H. 13641.

———— *v.* Schrader, F. 15573.

Lebedev. 14823. Aleksandr Oktavianovič Michalski. Nécrologie. (Russe.)

Le Conte, Joseph. Autobiography. New York, 1903.

———— *v.* Hilgard, E. W. 14518.

LEONHARD, K. C. von *v.* Milch, L. 15070.

Lepsius. 14860. Friedrich Maurer. Nekrolog.

LESLEY, J. Peter *v.* Chance, H. M. 13865.

Libert. 14871. Discours prononcé aux funérailles de H. Forir.

Liffa. 14872. Verlauf der Enthüllungsfest der Szabó-Denkmal. (Ungarisch u. deutsch.)

LINDENKOHLE, Adolph *v.* Putnam, G. R. 15362.

LÖWL, Ferdinand *v.* Diener, C. 14047.

Lohest. 14889. Discours prononcé aux funérailles de H. Forir.

———— 14890. Discours prononcé aux funérailles de G. Soreil.

Lorenzi. 14898. B. Hacquet, der erste Ostalpen-Geologe.

- Malaise.** 14962. Discours prononcé aux funérailles de H. Forir.
- 14963. Discours prononcé aux funérailles de G. Soreil.
- 14964. Notice biographique sur Gustave Joseph Soreil.
- Margerie.** 14977. Notice nécrologique sur Marcel Bertrand.
- MAURER,** Friedrich v. Lepsius, R. 14860.
- MAYER-EYMAR,** Carlo v. Sacco, F. 15517.
- Merrill.** 15032. Memoir of William Buck Dwight.
- 15034. Carl Ludwig Rominger.
- 15035. Edward Travers Cox.
- Meyer.** 15044. Dr. Eberhard Graf v. Zeppelin.
- Michajlovskij.** 15053. N. A. Sokolov (nécrologie). (Russe.)
- MICHALSKI,** Aleksandr Oktavianovič v. Lebedev, N. 14823.
- Milch.** 15070. Die Beziehungen K. C. v. Leonhards zu Goethe.
- MOJSISOVICS,** Edmund v. Diener, C. 14045.
- Mourlon.** 15097. Hommage à la mémoire de Henri Forir.
- 15098. Discours prononcé aux funérailles de G. Soreil.
- Neviani.** 15146. Carlo Fabani. Cenzo necrologico.
- Osborn.** 15233. Explorations of John Bell Hatcher for the paleontological monographs of the United States geological survey, together with a statement of his contributions to American geology and paleontology.
- Pantanelli.** 15243. Mariano Bargellini. Cenzo necrologico.
- Papp.** 15247. Die Todten der Geologie im Jahre 1908. (Ungarisch.)
- PELLATI,** Niccolò. Cenzo necrologico. Roma, Boll. Comitato geol., **38**, 1907, (137-140).
- v. Aichino, G. 15278.
- v. Baldacci, Luigi. 13588.
- PÉRON,** A. v. Douvillé, H. 14079.
- POTIER,** A. v. Lapparent, A. 14812.
- POWELL,** John Wesley. Necrology. Washington, D.C., Dept. Int. Rep. U. S. Geol. Surv. **24**, 1903, (271-287, with portr.).
- Putnam.** 15362. Adolph Lindenkohl. 1833-1904.
- Questienne.** 15366. Discours prononcé aux funérailles de H. Forir.
- RAULIN,** V. v. Douvillé, Henri. 14072.
- RIBEIRO,** Carolus. Broteria, Lisboa, **2**, 1903, (93-106).
- Rice.** 15439. The contributions of America to geology.
- RICHTHOFEN,** Ferdinand *Freiherr* von v. Bogdanovič, K. J. 13714.
- Roedel.** 15463. Zur Geschichte der Naturforschung in Frankfurt a. Oder.
- Rogenhofer.** 15467. Geschichte des Naturwissenschaftlichen Vereines an der Universität Wien.
- Roman.** 15473. L'œuvre d'Adrien Jeanjean.
- ROMANOVSKIJ,** G. D. v. Versilov, N. 15874.
- ROMINGER,** Carl Ludwig v. Merrill, G. P. 15034.
- RUSSELL,** Israel Cook v. Gilbert, G. K. 14315.
- v. Willis, B. 15978.
- Sacco.** 15515. Giuseppe Lanino. Cenzo necrologico.
- 15517. Carlo Mayer-Eymar. Cenni biografici.
- SACCO,** Federico v. Baretta, M. 13612.
- S[alisbury].** 15524. The Illinois geological survey.
- Scacchi.** 15548. Pasquale Franco. Cenzo necrologico.
- SCHLUETER,** Clemens August v. Steinmann, G. 15720.
- SCHMIDT,** Fr. v. Karpinskij, A. P. 14667.
- Schneider.** Zur Geschichte der Theorie des Vulkanismus. Prag, 1908.
- Schrader.** 15573. Albert de Lapparent.
- SHALER,** Nathaniel Southgate v. Wolff, J. E. 15996.

SOKOLOV, N. A. v. Černyšev, Th. 13851.

———— v. Michajlovskij, G. 15053.

———— v. Tschernyschew. 15846.

SOREIL, G. v. Jonckheere, J. 14638.

———— v. Lohest, M. 14890.

———— v. Malaise, C. 14963.

———— v. Murlon, M. 15098.

Stearns. 15707. Dr. John B. Trask, a pioneer of science on the west coast.

Steinmann. 15720. Clemens August Schlueter.

Szontagh. 15777. Die Enthüllung des Szabó-Denkmal. Geschichtlicher Überblick. (Ungarisch u. deutsch.)

Taramelli. 15794. Benedetto Corti. Cenno necrologico.

Tarnuzzer. 15799. Entwicklung der Erdgeschichte.

Termier. 15809. Marcel Bertrand (1847–1907).

Tairy. 15819. Discours prononcé aux funérailles de H. Forir.

THOMSON, William (*Lord Kelvin*) v. Webster, A. G. 15930.

TRASK, John Bourdman v. Stearns, R. E. 15707.

Tschernyschew et Borisiak. 15846. A la mémoire de Nikolaj Aleksčevič Sokolov. (Nécrologie.) (Russe.)

Versilov. 15874. A la mémoire de Gennadij Danilovič Romanovskij. (Russe.)

Washburne. 15917. Thomas Condon. [With bibliography.]

Webster. 15930. *Lord Kelvin*.

Wedding, B. 15931. Aus dem Leben und Wirken des Geheimen Bergriats Professor Dr. Hermann Wedding.

WEDDING, Hermann v. Wedding, B. 15931.

Welsch. 15940. Notice nécrologique sur Charles Contejean.

Willis. 15978. Memoir of Israel C. Russell.

Wolff. 15996. Memoir of Nathaniel Southgate Shaler.

0020 PERIODICALS, REPORTS OF INSTITUTIONS, SOCIETIES, CONGRESSES, Etc.

Annales de la Société des sciences naturelles de Provence, **1**, 1907, Marseille. 25 cm.

Bulletin de la Société des sciences naturelles de la Haute-Marne, Langres, Ire année, 1904, [6 numéros par an]. 22 cm.

[Ier] Congrès des Sociétés savantes de Provence. Marseille, 31 juillet–2 août 1906. Marseille (P. Ruat), 1907, (967). 25 cm.

Bericht der Erdbebenstation Krieterm bei Breslau, für die Zeit vom 1. Febr.–26. April 1908. Kohle u. Erz, Kattowitz, **5**, 1908, (119, 146, 171, 191, 210, 226, 244, 282, 300, 315, 329).

Mitteilungen der Erdbebenstation der Technischen Hochschule zu Aachen. (Bericht vom Mai und Juni, Oktober–Dezember 1907.) Kattowitz, Zs. bergm. Ver., **46**, 1907, (283, 477, 522, 562); Bericht über Oktober, November, Dezember 1907. Glückauf, Essen, **43**, 1907, (1511, 1650); **44**, 1908, (56).

Mitteilungen der Hauptstation für Erdbebenforschung am Physikalischen Staatslaboratorium zu Hamburg. 1903. Hamburg (o. V.), 1903. 12 Nrn. 29 cm.

Mitteilungen der Horizontalpendel-Station Hamburg. L. 10° 1' 19" E. Gr. Br. 53° 33' 55" N. Januar 1901. Hamburg (Druck d. Neue Börsen-Halle), 1901. 29 cm. Der Jg. zu 12 Nummern.

Mitteilungen der staatlichen Bohrverwaltung in den Niederlanden. No. **1**, 1908.

Monatsbericht der Kaiserlichen Hauptstation für Erdbebenforschung zu Strassburg i. E. Januar 1901–Februar 1904. Strassburg i. E. (o. V.), 1901–1904, (o. Pag.). 23 cm.

Monatliche Erdbebenberichte der seismischen Station zu Jena. April 1905, bis Dezember 1908. Jena (Druck v. A. Kämpfe), 1905, 1906–1908, 1908 (o. Pag.). 25 cm.

“Mondo sotterraneo.” Rivista per lo studio delle grotte e dei fenomeni carsici—di Speleologia e di Idrologia. Pubblicazione bimestrale del circolo speleologico ed idrologico friulano. Direttore Prof. Francesco Musoni. Udine,

Mondo sotterraneo. **3**, 1906-1907, (106-107, 129-130); **4**, 1907-1908, (35-39).

Neues Jahrbuch für Mineralogie, Geologie und Paläontologie. Unter Mitwirkung einer Anzahl von Fachgenossen hrsg. v. M. Bauer. E. Koken, Th. Liebisch, Festband zur Feier des 100-jährigen Bestehens. Stuttgart (E. Schweizerbart). 1907. [1908], (XVIII + 546, mit 18 Taf., 2 Portr. u. 1 Karte). 24 cm.

Protokoll der 59. Sitzung der Central-Moor-Commission vom 25. bis 28. Juni 1907. Berlin, Protok. Central-Moor-Comm., **59**, (1907), 1908, (1-37, mit 2 Taf.).

Riunione estiva della Società geologica italiana in Piemonte. Rass. miner., Torino, **27**, 1907, (161-163).

Riunione annuale della Società Geologica italiana in Piemonte, a Torino e Valle d'Aosta. Roma, Boll. Comitato Geol., **38**, 1907, (222-229).

[St. Peterburg. Comité géologique.] С.-Петербургъ. Геологическій комитетъ. Отчетъ о состояніи и дѣятельности Геологическаго комитета въ 1906 году. [Compte rendu des travaux du Comité Géologique en 1906.] St. Peterburg, Bull. Com. Géol., **26**, 1907, (35-124, av. 1 carte).

Società Italiana per il progresso delle Scienze. 1° congresso: (Parma, settembre 1907). Sezione 7ª. Mineralogia, Geologia, Paleontologia. Geneva (Tip. Ciminago), 1907, (1-78, con fig.). 25 cm.; Verbali delle sedute della sezione 7ª, (71-75).

Verbali delle adunanza del Comitato. Roma, Boll. Comitato geol., **38**, 1907, (Parte Ufficiale 5-12).

Verhandlungen der vom 11. bis 13. April 1901 zu Strassburg abgehaltenen ersten internationalen seismologischen Konferenz. Red. von E. Rudolph. Comptes-Rendus des séances de la première conférence sismologique internationale, réunie à Strasbourg du 11 au 13 avril 1901. Réd. par E. Rudolph. Beitr. Geophysik, Leipzig, ErgBd **1**, 1902, (VIII + 439, mit 22 Taf.).

Wöchentlicher Erdbebenbericht der kaiserl. Hauptstation für Erdbebenforschung in Strassburg i. E., 1908. Strassburg i. E., 1908. 33 cm.

Alessandri (De). Verbale delle sedute della sezione di Mineralogia e Geologia al Congresso dei Naturalisti italiani. Milano, 1907.

Barbour. 13608. Biennial report. Nebraska Geological Survey,

Beeler. 13643. A report to the Governor of Wyoming by the State geologist. Cheyenne, 1904.

[**Clarke.**] 13892. Report on the [New York] Geological Survey, including the work of the State geologist and paleontologist, of the mineralogist and that on industrial geology (1906) and (1907).

Clerici. 13896. Resoconto dell'adunanza generale invernale tenuta in Roma il 24 marzo 1907. [Soc. geol. ital.]

————— 13897. Resoconto delle adunanze ed escursioni della Società [geologica italiana] convenuta in Torino dall' 8 al 13 settembre 1907.

Darwin. 13993. Rapport sur la coopération de l'Association géodésique internationale dans les recherches géologiques au moyen de l'étude des anomalies dans la valeur de l'intensité de la pesanteur.

Halet. 14431. Compte rendu sommaire de la Xe session du Congrès géologique international tenu à Mexico en septembre 1906.

Kynaston. 14779. Annual Report of the Geological Survey [Transvaal] for the year ending 31st December 1907.

Lepsius. 14859. Die Arbeiten der Grossh. Hessischen geologischen Landesanstalt in den Jahren 1906 und 1907.

Mainka. 14958. Die neueren Arbeiten im Observatorium der kaiserlichen Hauptstation für Erdbebenforschung in Strassburg i. Els.

Nägele. 15118. Das „Neue Jahrbuch“ von 1807-1907.

Oddone. 15172. La prima riunione della Commissione permanente di Sismologia in Roma dal 16 al 20 ottobre 1906.

Pellati. 15277. Relazione dello Ispettore capo al R. Comitato geologico italiano sui lavori eseguiti per la carta geologica nel 1906 e proposte di quelli da eseguirsi nel 1907.

Sacco. 15511. Primo congresso della Società italiana per il progresso delle scienze.

Schafarzik. 15555. Petroleumkongress zu Bucharest und die geologischen Verhältnisse des rumänischen Petroleums. (Ungarisch u. deutsch.)

Simoens. 15651. La géologie au Congrès de sismologie de La Haye.

Sokolov. 15671. Comptes rendus annuels de la Société Impériale des Naturalistes de Moscou pour 1905-1906. (Russe.)

Walcott. 15904. Annual report of the Director of the United States Geological Survey to the Secretary of the Interior.

0030 GENERAL TREATISES, TEXT-BOOKS, DICTIONARIES, COLLECTED WORKS, TABLES.

Geographische Arbeiten, hrsg. v. Willi Ule. 1. Stuttgart (Strecker & Schröder), 1908. 22 cm.

Alfano. 13513. Rivista di Geodinamica e dell'opera del Mercalli. ; I vulcani attivi della terra.

Bertolio. Cave e miniere. Milano, 1907.

Černyšev. 13850. Die Excursion in die Karnischen Alpen und die Resultate der letzten Frantschen Expedition, und Katzer's Werk „Grundzüge“ der Geologie des unteren Amazonasgebietes.

Credner. Elemente der Geologie. Leipzig, 1906.

Darwin. 13992. La marea ed i fenomeni concomitanti nel sistema solare.

Fraas. Geologie in kurzem Auszug für Schulen und zur Selbstbelehrung zusammengestellt. Leipzig, 1908.

Harms. Erdkunde in entwickelnder, anschaulicher Darstellung. Bd 2: Länderkunde von Europa einschliesslich Völker- und Wirtschaftskunde. Leipzig, 1908.

Haug. Les phénomènes géologiques. Paris, 1907.

Heise und Herbst. Lehrbuch der Bergbaukunde mit besonderer Berücksichtigung des Steinkohlenbergbaus. Bd 1. Berlin, 1908.

Henniger. Lehrbuch der Chemie und Mineralogie mit Einschluss der Ele-

mente der Geologie. Stuttgart u. Berlin, 1907.

Kayser. Lehrbuch der Geologie. Tl 2: Geologische Formationskunde. Stuttgart, 1908.

Keilhack. Lehrbuch der praktischen Geologie. Arbeits- und Untersuchungsmethoden auf dem Gebiete der Geologie, Mineralogie und Paläontologie. Stuttgart, 1908.

Launay. L'histoire de la Terre. Paris, 1906.

Lorenzo (De). Terra madre. Torino, 1907.

Meunier. Géologie: Ouvrage destiné aux élèves des écoles d'agriculture, de l'Institut agronomique, etc. Paris, 1908.

Neumayr. Evolution de la terre. Tome II. Géologie descriptive. (Polon.)

Pagliani. 15237. Trattato di igiene e di sanità pubblica, colle applicazioni alla ingegneria e alla vigilanza sanitaria. Volume primo: Dei terreni e delle acque in rapporto colla igiene generale. Parte 2^a. Parte speciale. Fine. Milano, 1907.

Pfuhl. 15301. Zur Einleitung [zur Geologie].

Poggio (Di). Nozioni di geografia fisica e di geologia ad uso delle scuole classiche. Firenze, 1907.

Ramsay. 15372. Die Klimate während der geologischen Perioden. (Schwedisch.)

Salisbury. 15526. Physiography. New York, 1907.

Sieberg. Der Erdball, seine Entwicklung und seine Kräfte. Lfg 1-20. Esslingen u. München, [1908].

Stremme. 15761. Geologie und Heimatkunde.

Vinassa de Regny. Il terreno. Geologia agraria. Milano, 1907.

Walther. Vorschule der Geologie. Eine gemeinverständliche Einführung und Einleitung zu Beobachtungen in der Heimat. [Uebers.] (Russ.) Moskva, 1907.

———— Vorschule der Geologie. Eine gemeinverständliche Einführung und Anleitung zu Beobachtungen in der Heimat. Jena, 1908.

Walther. Geschichte der Erde und des Lebens. Leipzig, 1908.

——— Introduction à l'étude de la géologie. Notions fondamentales et instructions pour faire des observations. (Polon.) Warszawa, 1908.

0032 BIBLIOGRAPHIES.

Bibliografia geologica pel 1905, 1906. Continuazione. Roma, Boll. Comitato geol., **38**, 1907, (57-88, 109-136, 230-272, 344-421).

[Index bibliographique pour l'année 1903. Géologie, minéralogie et paléontologie.] [Указатель литературы за 1903 года. Геология, минералогия и палеонтология.] Ann. géol. minér., Novo-Alexandria, **9**, 1908, (1-52).

Liste des principaux ouvrages relatifs à la géologie des Pyrénées occidentales à partir de 1902. Paris, Bul. soc. géol., (scr. 4), **7**, 1906, [1908], (780-787).

Liste des publications du personnel du laboratoire de géologie pendant les années 1906 et 1907. Trav. Lab. géol., Grenoble, **7**, [1907], 1908, (591-599).

“Mondo sotterraneo.” Rivista per lo studio delle grotte e dei fenomeni carsici—di speleologia e idrologia. Recensioni e annunci bibliografici. Udine, Mondo sotterraneo, **3**, 1906-1907, (76-80, 80 bis, 108-112, 130-132); **4**, 1907-1908, (39-48).

Rivista di Geologia. Riv. fis. mat. sc. nat., Pavia, **15**, 1907, (171-171, 383-386).

Andrusov. 13540. Studium der tertiären Ablagerungen in Russland (1897-1900). Litteratur-Uebersicht. (Russ.)

Angelis d'Ossat (De). 13543. Studio bibliografico sull'origine dell'Acqua Vergine (Roma).

Arctowski. 13552. Réclamation à propos d'association. [International Catalogue of Scientific Literature.]

Auerbach. 13577. Bibliotheca Ruthenea. Die Literatur zur Landeskunde und Geschichte der Fürstentümer Reuss j. u. ä. L. II. Nachtrag.

Bigot. 13683. Liste des principales publications relatives à la géologie de la Basse-Normandie.

——— 13685. Géologie [de la presqu'île de Cotentin].

Brooks. 13779. Recent publications on Alaska and Yukon territory.

Crinò. 13954. Bibliografia storica scientifica della regione etnea.

Davy. 14008. Bibliographie géologique minéralogique et paléontologique du nord-ouest de la France (Bretagne, Basse-Normandie, Maine, Anjou et Vendée).

Gregory. 14389. Bibliography of the geology of Connecticut.

Häberle. 14423. Die geologische Literatur der Rheinpfalz vor 1820 und nach 1880 bis zum Jahre 1907 einschliesslich; chronologisch geordnet, nebst Nachträgen und Ergänzungen zu dem von A. Leppla herausgegebenen Literatur-Verzeichnis von 1820-1880 im' XL.-XLII. Jahresbericht der Pollichia für 1884 S. 12-53. Mit Autoren-, Orts- und Sachregister.

Hogben. 14549. Brief summary of seismological work in New Zealand and Australia since 1888.

Ivanov. Table générale du Gornyj Žurnal. 1886-1895. (Russe) St. Peterburg, 1902.

Karpinskij. Table générale du Gornyj Žurnal. 1896-1901, 1902-1905. (Russe) St. Peterburg, 1902, 1906.

Mourlon. 15102. Observations à propos du Catalogue international de littérature scientifique de Londres et de la création à Bruxelles de la Bibliothèque collective des Sociétés savantes.

——— 15105. La documentation géologique.

[**Nordmann.**] 15160. List of geological or allied literature connected with Denmark, Iceland and the dependencies. (Danish.)

Peetz. 15275. Fortschritte im Studium der Devon-Ablagerungen in Russland. (1898-1900.) Litteratur-Uebersicht. (Russ.)

Reagan. 15382. Summary of glacial literature relating to glacial deposits.

Romer. 15476. Statistisches über die physiographische Literatur Polens 1891-1905. (Polon.)

Schütze. 15586. Die geologische und mineralogische Literatur des nördlichen Harzvorlandes und des Harzes.

————— 15590. Verzeichnis der mineralogischen, geologischen, urgeschichtlichen und hydrologischen Literatur von Württemberg, Hohenzollern und den angrenzenden Gebieten.

Simoens. 15653. A propos de la bibliographie des sciences minérales.

Solovjev. Liste des travaux relatifs à la minéralogie et à la géologie de l'Oural, de la région de la Peçora, de la toundre de Timan, des steppes des Kirghises et de la province de l'Oural publiés dans quelques journaux russes. (Russe.) Ekaterinburg, 1908.

Termier. 15809. Marcel Bertrand (1847-1907).

Washburne. 15917. Thomas Condon.

0040 ADDRESSES, LECTURES, Etc.

The record of geological information. [Editorial.] Econ. Geol., Lancaster, Pa., 1, 1906, (794-796).

Rice. 15439. The contributions of America to geology.

Taramelli. Discorso d'apertura del Congresso dei Naturalisti italiani promosso dalla Società italiana di Scienze naturali. Milano, 1907.

0050 PEDAGOGY.

Branner. 13746. The university training of engineers in economic geology.

Colling. 13914. Geologischer Unterricht an höheren Schulen.

Erhard. Die Entwicklung des Studiums an der Freiburger Bergakademie von ihrer Eröffnung im Jahre 1766 bis zur Gegenwart. Freiberg i. S., 1908.

Fricke. 14237. Die Förderung des geologischen Unterrichts an den höheren Lehranstalten.

————— 14238. Die Hochschulbildung der Lehramtskandidaten in (H-3134)

Geologie und Mineralogie. II. Die Ausbildung in Mineralogie und Geologie.

Glenn. 14333. The university training of engineers in economic geology.

Johnson. 14626. The scope of applied geology, and its place in the technical school.

Koken. Geologie, Schule und allgemeine Bildung. Tübingen, 1908.

Leith. 14841. [The university training of engineers in economic geology.]

Lüdtke. Die Geologie im erdkundlichen Unterrichte höherer Schulen. (Königl. Realschule i. E. zu Wollstein. II. Jahresbericht. Ostern 1907.) Wollstein, 1907.

Meli. Lezioni, esperimenti, esercitazioni pratiche, escursioni di . . . Chimica, Geologia e Macchine. Annuario della Scuola di applicazione per gli Ingegneri (R. Università Romana) per l'anno scolastico 1907-1908. Roma, 1907.

Merrill. 15031. University training of engineers in economic geology.

Platania. 15321. Sul riordinamento degli studi geologici negli istituti superiori del Regno. Milano, 1907.

Pompeckj. 15331. Die Hochschulbildung der Lehramtskandidaten in Geologie und Mineralogie. I. Ausbildung in der Geologie.

Reid. 15396. The training of economic geologists and the teaching of economic geology.

Simoens. 15648. Rapport présenté à la Commission nommée par la Société belge de géologie en vue d'étudier la proposition tendant à introduire la géologie dans l'enseignement moyen.

Slinkers. 15658. Geologie als Lehrgegenstand für den Zivilingenieur. (Holländ.)

Tirion. 15824. Geologie als Lehrgegenstand für den Zivilingenieur. (Holländ.)

Zahn. 16016. Die geologischen Profile durch den Thüringer Wald im Seminargarten zu Gotha.

Zels. 16027. La géologie dans l'enseignement moyen.

0060 INSTITUTIONS, MUSEUMS,
COLLECTIONS.

Catalogo della biblioteca dell'Ufficio geologico d'Italia. 6° Supplemento. 1904-1906. (Corpo reale delle Miniere—R. Ufficio geologico d'Italia. Roma (tip. Bertero), 1907, (1-62). 26 cm.

Die Erdbebenwarten in Durlach und Freiburg i. B. Erdbebenwarte, Laibach, 6, 1906-07, (24-32).

Il servizio geologico del Belgio. Rass. miner., Torino, 26, 1907, (22-23).

Istituto Geografico Militare Italiano e i suoi lavori. Memoria descrittiva illustrata. Parte seconda del catalogo delle pubblicazioni dello Istituto. Firenze (tipolitogr. di Istit. geogr. milit.), 1907, (1-38, con fig.) 32 cm. L. 1.

Le musée houiller de Lille. Lille, Ann. soc. géol., 36, 1907, (97-124, av. fig.).

Agamennone. Brevi cenni sulla organizzazione del servizio sismico in Italia. Budapest, 1907.

Borne. 13720. Die schlesische Hauptstation für Erdbebenforschung zu Krieten, Kreis Breslau.

Capellini. Guida del R. Istituto geologico di Bologna. Bologna, 1907.

Dollo. 14063. Rapport du délégué de la Société au centenaire de la Société géologique de Londres.

Dubois. 14091. Au Musée d'histoire naturelle de Belgique.

——— 14093. Du gaspillage au Musée royal d'histoire naturelle.

Gabnay. 14256. Das königl. ungl. landwirtschaftliche Museum. (Ungarisch.)

Guzzanti. 14416. L'Osservatorio di Mineo.

Hecker. 14479. 1. Perioden und Form regelmässiger Berichterstattung der Stationen an die Centralstelle. 2. Art der Bearbeitung und Veröffentlichung des Gesamtverlaufs einzelner Erdbeben.

Helmert. 14485. Pflichten der Centralstelle (für Erdbebenforschung).

Howland. 14562. The Buffalo Society of Natural Sciences: historical sketch.

Koken. 14742. Neue Anordnung der Sammlungen des geologischen Instituts in Tübingen.

Krusch. Die Geschichte der Bergakademie zu Berlin von ihrer Gründung im Jahre 1770 bis zur Neueinrichtung im Jahre 1860. Berlin, 1904.

Lagrange. 14790. Organisation des stations sismiques en Belgique.

Lebrun. 14825. A propos des musées américains d'histoire naturelle.

Lepsius. 14861. Die 25 jährige Tätigkeit der Grossh. Hessischen geologischen Landesanstalt zu Darmstadt.

Messerschmidt. 15037. Die Münchener Erdbebenstation nebst einigen Streifzügen in die angewandte Seismologie.

Mourlon. 15101. Le centenaire de la Société géologique de Londres.

Obermayer. 15166. Das Observatorium auf dem Aetna.

Penck. 15283. Die Hundertjahresfeier der Geologischen Gesellschaft in London.

Platania. Per un istituto internazionale di vulcanologia. Milano, 1907.

Renier. 15409. Etat actuel des recherches géologiques exécutées en Europe sous patronage officiel. Extrait d'un rapport de mission adressé à M. le ministre de l'industrie et du travail.

Schütze. 15588. Die geologisch-paläontologische Sammlung der Stadt Biberach a. R.

Severin. 15619A. A propos d'une note sur les musées américains.

Stevenson. 15737. The centenary of the Geological Society of London.

Szirtes. Coordonnées des stations sismiques du globe et tableaux auxiliaires pour les calculs sismiques. Strassburg, 1908.

Werke. 15952. Die geologische Landesuntersuchung von Elsass-Lothringen.

Wilckens. 15964. Die neue geologische Landesanstalt von Neu-Seeland.

0070 NOMENCLATURE.
CLASSIFICATION.

Report of the special committee for the Lake Superior region. *J. Geol.*, Chicago, Ill., 13, 1905, (89-104).

Chamberlin. 13861. The fault problem.

———— 13862. [On nomenclature.]

Coleman. 13905. Pre-Cambrian nomenclature.

Cushing. 13962. How faults should be named and classified.

Daly. 13977. The classification of igneous intrusive bodies.

Dollfus. 14058. La classification du Tertiaire.

Emmons. 14118. What is a fissure vein ?

Ertborn. 14128. Revision de l'échelle du Quaternaire de la Belgique.

———— 14132. Revision del'échelle du Pléistocène de la Belgique.

———— 14133. Tableau comparé de l'échelle française et général du groupe tertiaire avec la légende officielle de Belgique et la légende libre de l'auteur.

———— *et alii.* 14136. Echelle stratigraphique des systèmes pleistocène "Quaternaire" et pliocène de la Belgique.

Evans. 14139. How should faults be named and classified ?

Feruglio. 14167. Una nuova classificazione delle doline.

Girardot. 14323. Paléontostatique jurassique de la Franche-Comté méridionale.

Goebel. 14338. Flächner oder Kanter ?

Haworth and Bennett. 14477. The nomenclature of Kansas coal-measures employed by the Kansas state geological survey.

Hess. 14503. What is a fissure vein ?

Jaeger. 14601. Krater, Caldera und Baranco. Eine Bemerkung zur morphologischen und vulkanologischen Nomenklatur.

Johansen. 14619. The term "Relict" in natural history. (Danish.)

Kelley. 14685. [What is a fissure vein ?]

Lane. 14796. Comment on the "Report of the special committee on the Lake Superior region."

Louis. 14917. What is a fissure vein ?

Potonié. 15339. Die rezenten Kautobiolithe und ihre Lagerstätten. Bd I. Die Sapropelite.

Ransome. 15375. The directions of movement and the nomenclature of faults.

Ricchieri. Per la classificazione e denominazione morfografica dei fondi sottomarini. Relazione al 6° congresso geografico italiano. Venezia, 1907.

Rovereto. 15489. Una lettera del Davis sul concetto erosivo applicato allo studio delle forme glaciali.

Spencer. 15682. [What is a fissure vein ?].

Spurr. 15696. What is a fissure vein ?

———— 15697. How should faults be named and classified ?

Tolman. 15828. How should faults be named and classified ?

Veatch. 15863. Origin and definition of the geologic term Laramie.

Walcott. 15906. Cambrian geology and paleontology. No. 1. Nomenclature of some Cambrian Cordilleran formations.

Willis and Reid. 15980. How should faults be named and classified ?

0090 METHODS OF RESEARCH,
INSTRUMENTS AND
APPARATUS.

Anleitung zum Beobachten von Erdbeben. A guide to the observation of earthquakes. Guide pour l'observation des tremblements de terre. Guia para el uso de los observadores de temblores. [Zentralbureau und Kaiserl. Hauptstation für Erdbebenforschung zu Strassburg i. E.] Strassburg i. E., (1904?), (8, 8, 7, 9). 22 cm.

Agamennone. 13496. Sopra un tipo di sismografo a pendoli orizzontali.

Borne. 13720. Die schlesische Hauptstation für Erdbebenforschung zu Krietern, Kreis Breslau.

Davison. 14006. The investigation of earthquakes.

Drygalski. 14089. Beobachtungen an Gletschern und Inlandeis.

Galitzine. 14271. Un sismographe à enregistrement galvanométrique à distance.

Grablovitz. 14378. Linguella verticale registrante sul nerofumo.

————— 14379. Strumenti del R. Osservatorio geodinamico di Casamicciola.

————— 14380. Vasca sismica.

Hirschwald. 14526. Die Prüfung der natürlichen Bausteine auf ihre Wetterbeständigkeit.

Imamura. 14584. A method of suppressing air tremors occurring in Milne H. P. seismograms.

Keilhack. Lehrbuch der praktischen Geologie. Arbeits- und Untersuchungsmethoden auf dem Gebiete der Geologie, Mineralogie und Palaeontologie. Stuttgart, 1908.

Kövesligethy. 14735. Die Lesung seismischer Diagramme.

Krusch. 14767. Ein neuer Kernbohrapparat für sonst nicht kernfähiges Gebirge.

————— 14769. Die Aufsuchung und Untersuchung von Gegenständen bergbaulichen Betriebes.

Lapparent. 14813. Géologie.

Láska. 14815. Die Pendelunruhe.

Malagoli. Metodo facile e sicuro per scoprire sorgenti e miniere. Un po' più di luce sulla raddomanzia. Modena, 1907.

Marvin. 14999. Improvements in seismographs with mechanical registration.

Montessus de Ballore. La science sismologique. Les tremblements de terre. Paris, 1907.

Oddone. 15171. Recherches en sismométrie avec des appareils non pendulaires.

Omori. 15185. Seismic instruments.

————— 15219. Horizontal tremor recorder.

————— 15220. Long period horizontal pendulum.

————— *v. etiam* 15198 et 15200.

Orloff. 15229. La théorie des appareils sismiques.

Passarge. 15268. Geologische Beobachtungen in den Tropen und Subtropen.

Ridoni. 15446. Della costruzione di un modello per la rappresentazione geologica dei giacimenti irregolari e complessi.

Rothplez. 15487. Geologische Beobachtungen im Hochgebirge.

Rudolph. 15496. Ausbreitung und Organisation der makroseismischen Beobachtungen.

————— 15497. Art der Bearbeitung und Veröffentlichung der Fernbeben.

Sapper. 15534. Geologische Beobachtungen an Vulkanen.

Schmidt. 15565. Das Trifilargravimeter.

Sieberg. 15634. Methoden der Erdbebenforschung.

Stevenson. 15738. A new soil sampler.

Stiattesi. Il quarto modello dei pendoli orizzontali Stiattesi. Sesto Fiorentino, 1906.

————— Replica alle osservazioni pubblicate dal Prof. V. Moati sulla nota "sulla determinazione degli epicentri sismici per mezzo dei sismogrammi." Lavori e studi recenti sui pendoli orizzontali a registrazione meccanica eseguiti nell'osservatorio di Quarto. Sesto Fiorentino, 1906.

Straubel. 15758. Beleuchtungsprinzipien und Beleuchtungseinrichtungen bei photographischer Registrierung.

Vinassa de Regny. 15878. Applicazione del planimetro allo studio della costituzione minerale quantitativa delle rocce.

Wiechert. 15958. Prinzipien für die Beurteilung der Wirksamkeit von Seismographen.

DYNAMICAL GEOLOGY.

01 GENERAL.

Alippi. 13515. Di un fenomeno acustico della terra o dell'atmosfera. Risultati di un inchiesta promossa dal R. Ufficio centrale di meteorologica e geodinamica.

Becker. 13639. Relations of radioactivity to cosmogony and geology.

————— 13640. Age of a cooling globe in which the initial temperature increases directly as the distance from the surface.

Cajori. 13799. The history of the conservation of energy; the age of the earth and sun.

Callegari. 13801. Geografia fisica e fisica terrestre.

C[hamberlin]. 13858. [The former land connection between Africa and South America.]

Clarke. 13890. The data of geochemistry.

Desguin-Malaise. 14041. Les grandes lignes de la géologie.

Ferri. 14166. Lo spostamento dell'asse di rotazione terrestre nella massa della terra in rapporto con le variazioni di latitudine e con i grandi terremoti mondiali.

Frech. 14215. Die Entwicklung der Kontinente und ihrer Lebewelt.

Goebel. 14340. Die Pendulationstheorie im Lichte der Geologie und Paläontologie.

Günther. 14408. Die Entstehung der Lehre von der meteoritischen Bildung des Erdkörpers.

————— 14409. Zur Methodologie der Geophysik.

Kayser. 14674. Zur Arrhenius-Frech'schen Kohlensäure-Hypothese.

Lorenzo (De). 14901. Teorie evolutive e catastrofiche sulla formazione della crosta terrestre.

————— L'età della Terra.

Lukašević. 14930. Mechanik der Erdkruste. (Russ.)

Maas. 14934. Simroths Pendulationstheorie.

Negro. 15138. Fulmine.

Oddone. 15174. Il problema delle ondulazioni secondarie di mare e delle sesse nei laghi.

Ōmori. 15217. Tilting of the ground during a storm.

Paige. 15238. L'étude de la Terre.

Ramsay. 15372. Die Klimate während der geologischen Perioden. (Schwedisch.)

Ricciardi. 15433. Nuove osservazioni sulla genesi del nostro pianeta.

Schwarz. 15601. The former land connection between Africa and South America.

dii ALPS.

Le tunnel de Splügen. *Mouv. géogr.*, Bruxelles, 24, 1907, (343-345, 1 profil).

cc JAPANESE ISLANDS; FORMOSA.

Tamura. 15785. An account of recent meteorological and geophysical researches in Japan.

g North America.

Willis. 15976. A theory of continental structure applied to North America.

gi WESTERN UNITED STATES.

Holway. 14551. Physiographic changes bearing on the faunal relationships of the Russian and Sacramento rivers, California.

Internal Dynamics.

05 GENERAL.

Bergeat. 13657. Die stoffliche Inhomogenität des Magmas im Erdinneren.

Frech. 14220. Neuere Ansichten über das Erdinnere und die physikalische Erklärung des Vulkanismus.

Hayford. 14478. The earth, a failing structure.

Hobbs. 14534. Some topographic features formed at the time of earthquakes and the origin of mounds in the Gulf Plain.

Hoffmann. 14544. Ist das Erdinnere feuerflüssig?

Huber. 14567. Est-il possible de trouver un moyen pratique pour extraire l'électricité directement du sol

sans l'intermédiaire de machines, et cela à l'imitation du nuage orageux qui s'est chargé de l'électricité du sol grâce à la chaleur humide ?

Köhler. 14726. Neuere Beobachtungen von Erdbewegungen und von Beziehungen zwischen Gängen und Rutschen.

Lallemand. 14794. Rapport sur la mesure des mouvements du sol dans les régions sismiques au moyen de nivellements répétés à de longs intervalles.

McCallie. 14937. Blowing springs and wells of Georgia, with an explanation of the phenomena.

See. 15611. Temperature, secular cooling and contraction of the earth, and the theory of earthquakes held by the ancients.

————— 15612. The new theory of earthquakes and mountain formation, as illustrated by processes now at work in the depths of the sea.

————— 15613. Researches on the physics of the earth, and especially on the folding of mountain ranges and the uplift of plateaus and continents produced by movements of lava beneath the crust arising from the secular leakage of the ocean bottoms.

df FRANCE.

Leprince-Ringuet. 14858. Mesures géothermiques entreprises dans le bassin du Pas-de-Calais pour la période 1903-1906.

06 VOLCANIC PHENOMENA, INCLUDING THERMAL SPRINGS.

Su di una nuova opera di G. Mercalli "I vulcani attivi della Terra." Roma, Boll. Comitato geol., 38, 1907, (172-221).

Alfano. 13513. Rivista di Geodinamica e dell'opera del Mercalli: I vulcani attivi della terra.

Atwood. 13575. Red mountain, Arizona: a dissected volcanic cone.

Barus. 13625. Volcanic activity.

Bergeat. 13656. Staukuppen.

Biasutti. 13681. Appunti sulla morfologia delle Salse. Comunicazione preliminare.

Branca. 13745. Widerlegung mehrfacher Einwürfe gegen die von mir vertretene Auffassung in der Spaltenfrage der Vulkane.

Delkeskamp. 14023. Die Ursachen der vulkanischen Erscheinungen.

Dutton. 14100. Volcanos and radioactivity.

Frech. 14220. Neuere Ansichten über das Erdinnere und die physikalische Erklärung des Vulkanismus.

Gagel. 14262. Die Bezeichnung der vulkanischen Kesseltäler und Schluchten.

Gautier. 14279. The genesis of thermal waters and their connection with volcanism.

————— 14280. Action de l'oxyde de carbone au rouge sur la vapeur d'eau, et réaction inverse de l'hydrogène sur l'acide carbonique. Application aux phénomènes volcaniques.

Grosser. 14398. Albert Bruns Untersuchungen auf vulkanchemischem Gebiet:

Günther. 14410. Erdbrände und deren angebliche geophysische Konsequenzen.

Inouye. 14588. The thermal spring of Ureshino, Saga, and the geology of its environs. (Japanese.)

Jaeger. 14601. Krater, Caldera und Baranco. Eine Bemerkung zur morphologischen und vulkanologischen Nomenclatur.

Köhler. Die Entstehung der Kontinente, der Vulkane und Gebirge. Leipzig, 1908.

Krebs. 14763. Vulkanismus im Planetensystem.

Lenk. 14854. Bemerkungen zu W. Branca's Widerlegung. (Spaltenfrage der Vulkane.)

Linck. 14875. Die äussere Form und der innere Bau der Vulkane, mit einem Anhang über die Dünen.

Louderback. 14916. The relation of radioactivity to volcanism.

Mercalli. I vulcani attivi della terra. Morfologia. Dinamismo. Prodotti. Distribuzione geografica. Cause. Milano, 1907.

Meyer. Im Bannkreise der Vulkane. Ihre Entwicklungsgeschichte in Reiseschilderungen dargestellt. Berlin, 1907.

Perret. 15297. Some conditions affecting volcanic eruptions.

Phillippi. 15308. Intrusionen und tektonische Störungen.

Platania. Per un istituto internazionale di vulcanologia. Milano, 1907.

Ramsauer. 15370. Die antike Vulkankunde. I.

Ricciardi. 15434. L'acqua nei fenomeni vulcanici.

——— Il vulcanismo nella mitologia e nella scienza. Napoli, 1907.

Sapper. 15532. Karl Schneider's Schrift „Zur Geschichte und Theorie des Vulkanismus“.

——— 15534. Geologische Beobachtungen an Vulkanen.

Schneider. Geschichte der Theorie des Vulkanismus. Prag, 1908.

Stremme. 15762. Kaolinbildung.

Vorweg. 15898. Maare.

Walther. 15908. Das unterirdische Magma.

Weigand. 15936. Neuere Ansichten über den Vulkanismus.

Wolff. 15994. Die vulkanische Kraft und die radioaktiven Vorgänge in der Erde.

Wunder. 16014. Abhandlung über künstliche Geiser.

Zenger. 16028. Table des éruptions volcaniques et des grands séismes (1902 à 1906).

da SCANDINAVIA.

Pjetursson. 15316. Einige Ergebnisse seiner Reise in Süd-Island im Sommer 1906.

——— 15318. Einige Hauptzüge der Geologie und Morphologie Islands.

Sapper. 15533. Einige isländische Vulkanspalten und Vulkanreihen.

Spethmann. 15685. Inner-Island.

——— 15688. Vulkanologische Forschungen im östlichen Zentralisland.

Thoroddsen. 15821. Reports on eruptions of the volcano Katla (Icelandic).

dbb SOUTHERN RUSSIA.

Borisiak. 13718. Un volcan de boue près Vladislavovka en Crimée. (Russ.)

Čirvinskij. 13884. Die Schlammvulkane der Halbinsel Kertsch. (Russ.)

dbd CAUCASUS.

Krasnov. 14759. Schlammvulkane des östlichen Transkaukasiens. (Russ.)

dc GERMAN EMPIRE.

Finckh. 14171. Der am 6. und 7. Januar 1908 in Norddeutschland beobachtete Staubfall.

Hintz. 14522. Chemische und physikalisch-chemische Untersuchung des Kochbrunnen zu Wiesbaden.

Holzapfel. 14552. Geologische Skizze der Eifel.

Müller. 15108. Die erdgeschichtliche Gestaltung des Nördlinger Rieses.

Reck. 15385. Die kainozoischen Vulkane Deutschlands und unsere Vulkantheorien.

Reindl. 15398. Das vulkanische Ries und seine Erdbeben.

Reis. 15403. Die Niederkirchner und Becherbacher Intrusivmassen. Gestaltung und Entstehung der intrusiven Gesteinskörper des Pfälzer Sattels.

Reismann. 15406. Die Bruchhauser Steine.

Schmelzle. 15563. Das Wesen der Maare.

Wagner. 15900. Zwei schwefelsäurehaltige heisse Quellen, die ihren Thermalcharakter menschlicher Bautätigkeit verdanken.

dj FRANCE.

Boule. 13723. L'âge des derniers volcans de la France.

Glangeaud. 14328. Une chaîne volcanique miocène à l'ouest de la chaîne des Puys.

——— 14329. Les chaînes volcaniques du Puy-de-Dôme. La chaîne des Puys et la petite chaîne des Puys.

——— 14330. Sur la continuité des phénomènes orogéniques dans une partie du Massif central aux époques oligocène et miocène et leurs relations

avec les phénomènes volcaniques et hydrologiques.

Glangeand. 14332. Les éruptions pliocènes et pléistocènes de la Limagne.

Lacroix. 14787. Les ponces du massif volcanique du Mont-Dore.

——— 14788. Le mode de formation du Puy de Dôme et les roches qui le constituent.

Mengel. 15020. La température des eaux thermales des Pyrénées-Orientales.

dg **IBERIAN PENINSULA.**

Washington. 15919. The Catalan volcanoes and their rocks.

dh **ITALY. SICILY. SARDINIA.**

Il Vesuvio e la grande eruzione dell'aprile 1906. [Articoli di Giuseppe Mercalli, Mario Baratta, Friedlaender, Gaetano Ciaramella . . .] Napoli (Colavecchia ed.), 1907. 32 cm. L. 5.

Aguilar. 13498. Escursioni al Vesuvio.

——— 13499. Sulla presente attività della Solfatara di Pozzuoli.

Andrée. 13532. Der Vesuv im November 1906.

Andres. 13537. Sulla formazione del fango termale di Bormio.

Baratta. 13600. Il nuovo rilievo del cono vesuviano.

Bassani. 13628. Di una nuova piccola bocca nel fondo della Solfatara di Pozzuoli, con alcune osservazioni sulla opportunità di uno studio sistematico di questo cratere e dei lenti movimenti del suolo presso il Serapeo.

——— e **Chistoni, C.** 13629. Relazione sulla opportunità di uno studio sistematico della Solfatara e dei lenti movimenti del suolo presso il Serapeo di Pozzuoli e sui mezzi più opportuni per attuarlo.

——— e **Galdieri** 13630. Sui vetri forati di Ottajano nella eruzione vesuviana dell'aprile 1906.

Bernadini. 13666. Esperienze agrarie sulla cenere caduta durante l'eruzione del Vesuvio dell'aprile 1906.

Biasutti. Materiali per lo studio delle salse. 1° Le salse dell'Appennino settentrionale. Firenze, 1907.

Broeck. 13778. Poussières vésuviennes observées à Bruxelles.

Bucca. 13970. Contributo allo studio delle lave dell'Etna. Nota preventiva.

Ciaramella. Sui fatti che hanno accompagnato la grande eruzione vesuviana dello aprile 1906. Milano, 1907.

——— Osservazioni di un profano su un fenomeno dell'eruzione dell'aprile 1906. (Estratto dalla pubblicazione dell'anonimo: Il Vesuvio e la grande eruzione dell'aprile 1906, pag. 61). Napoli, 1907.

Deprat. 14036. Modifications apportées au cône vésuvien par l'éruption d'avril 1906.

Gaizo (Del). 14264. Di un' opera di G. A. Borelli sulla eruzione dell'Etna del 1669; e di Adriano Azout corrispondente in Roma del Borelli.

——— Note di storia della grande eruzione del Vesuvio dell'aprile 1906. Napoli, 1906.

Gargiulo. Il Vesuvio attraverso i secoli e l'eruzione del 7-8 aprile 1906. Napoli, 1906.

Girasoli. 14325. Analisi delle ceneri emesse nell'eruzione vesuviana dell'aprile 1906.

Hobbs. 14532. The grand eruption of Vesuvius in 1906.

Jaggat. 14605. The volcano Vesuvius in 1906.

Johnston-Lavis. 14630. De la relation existant entre l'activité du Vésuve et certains phénomènes météorologiques et astronomiques.

Lacroix. 14782. Pompéi, Saint-Pierre, Ottajano.

——— 14783. Les derniers jours d'Herculanum et de Pompéi, interprétés à l'aide de quelques phénomènes récents de volcanisme.

——— 14784. La récente éruption de l'Etna.

——— 14785. Nouvelles observations sur l'Etna.

——— 14786. Les minéraux des fumerolles de la récente éruption de l'Etna et l'existence de l'acide borique dans les fumerolles actuelles du Vésuve.

——— La montagne Pelée après ses éruptions, avec observations sur les

éruptions du Vésuve en 79 et en 1906. Paris, 1908.

Lehmann. Geographische Charakterbilder. Ausbruch des Vesuv. Berlin, [1908].

Limanowski. 14874. Stromboli. (Polon.)

Lorenzo (De). 14899. I crateri di Miseno nei Campi Flegrei.

————— 14900. Il cratere di Nisida nei Campi Flegrei.

————— L'Etna (Italia artistica. Monogr. illustr. s. direz. C. Ricci. No. 36). Bergamo, 1907.

Magri. 14950. Alcune considerazioni circa l'origine delle "occe rosse" depositate dalle acque termali degli stabilimenti dei Bagni di Lucca.

Martini. 14994. Emanazione radioattiva delle acque termali di Pré St. Didier, Valle d'Aosta.

Mercalli. 15023. Eruzione vesuviana aprile 1906.

————— 15024. Notizie vesuviane (Anno 1905).

————— 15025. Sullo stato attuale della Solfatara di Pozzuoli.

————— La grande eruzione vesuviana dell'aprile 1906 (sunto di conferenza). Milano, 1907.

Nasini e Levi. 15123. Radioattività di alcuni prodotti vulcanici dell'ultima eruzione del Vesuvio (aprile 1906) e confronto con quella di materiali più antichi.

Obermayer. 15166. Das Observatorium auf dem Aetna.

Paola (Di). 15245. Fenomeni geofisici osservati durante l'attività esplosiva del Vesuvio nel settembre 1904.

Paquot. 15252. Le Vésuve et la dernière éruption.

Paris e Romali. 15254. La pioggia di sabbia caduta l'8 aprile 1906.

Passerini. 15269. Composizione delle ceneri e dei lapilli eruttati dal Vesuvio durante il periodo di attività dello aprile 1906.

Pastore. Eruzioni del Vesuvio aprile 1906. Napoli, 1906.

Piutti e Comanducci. 15315. Analisi chimica dell'acqua termo-minerale

"Greco" nel territorio di Contarsi (Salerno).

Platania. Sul magnetismo delle lave dell'Etna. Milano, 1907.

Prinz. 15354. L'éruption du Vésuve d'avril 1906.

Riccò. 15437. Periodi di riposo dell'Etna.

————— 15438. Sulla attività dello Stromboli dal 1891 in poi.

Sabatini. I diversi modi di attività dei vulcani italiani e l'ultima eruzione del Vesuvio. Società italiana per il progresso delle scienze. 1° congresso (Parma settembre 1907), Sezione 7ª. Mineralogia, Geologia, Paleontologia. Genova, 1907.

Scarpa. 15550. Sulla radioattività delle lave del Vesuvio.

Trovato-Castorina. 15845. Sulla radioattività di prodotti dell'Etna.

dk AUSTRIA-HUNGARY.

Hibs. 14513. Aufbau des Böhmisches Mittelgebirges.

Jahn. 14606. Das quartäre Alter der Basaleruptionen im mährisch-schlesischen Niederen Gesenke.

Palfy. 15242. Das Goldvorkommen im Siebenbürgischen Erzgebirge und sein Verhältnis zum Nebengestein der Gänge.

dm MEDITERRANEAN AND ISLANDS.

Washington. 15921. Linosa and its rocks.

cab EAST SIBERIA.

Karpinskij. 14666. Le sable volcanique tombé le 28-29 mars 1907 à Petropavlovsk (Kamčatka). (Russe.)

Lysakowski. 14933. Das Erdbeben in Turkestan vom 21. Oktober 1907 und die letzten vulkanischen Ausbrüche auf der Halbinsel Kamtschatka.

ec JAPANESE ISLANDS.

Anderson. 13530. The Japanese volcano Aso and its large caldera.

Ōmori. 15189. On the "Tsunami" (sea-waves) accompanying the great explosion of Krakatoa, 1883.

————— 15190. The yearly distribution of volcanic eruptions in Japan. (Japanese.)

Ömori. 15213. The eruptions of the Unsen-davé in the 4th year of Kansei (1792).

Wakimizu. 15903. New volcanic island Shin-tō. (Japanese.)

cg MALAY PENINSULA AND
ARCHIPELAGO.

Vulkanische verschijnselen en aardbevingen in den Oost-Indischen Archipel waargenomen gedurende het jaar 1906. [Vulkanische Erscheinungen und Erdbeben im Ost-Indischen Archipel, beobachtet während des Jahres 1906.] Batavia, Koninklijk Magnetisch en Meteorologisch Observatorium. Batavia, Nat. Tijdschr., **67**, 1908, (54-86).

Bacon. 13580. The crater lakes of Taal volcano.

Cool. 13922. Einige Mitteilungen und Betrachtungen anlässlich einer Untersuchung an der Kraterwand des Kloetes im Mai 1907. (Holländ.)

fa MEDITERRANEAN STATES.

Gentil. 14296. Constitution géologique du Djebel Siroua (Anti-Atlas marocain).

————— 14299. Le volcan de Siroua (Anti-Atlas marocain).

fb N. E. AFRICA.

Eruzione del Picco di Aferà nella Dancalia. Notizie ed appunti. Roma, Boll. Soc. Geogr. ital., (Ser. 4), **8**, 1907, (1271-1272, con fig.).

Dainelli e Marinelli. 13972. Vulcani attivi della Dancalia.

————— 13973. Del Marahò, vulcano estinto della depressione dancalia.

————— 13974. Escursione al vulcano Alid. (Colonia eritrea.)

Tancredi. 15787. Un vulcano della Dancalia in eruzione.

ff EAST AFRICA.

Colomba. 13916. Sul vulcanismo dei dintorni di Fort-Portal.

Jaeger. 14599. Eine Forschungsreise in das abflusslose Gebiet Deutsch-Ost-Afrikas.

Meyer. 15043. Dritter Bericht über die landeskundliche Expedition des Herrn Dr. Fritz Jaeger in Deutsch-Ostafrika.

Uhlig. 15849. Der sogenannte Grosse Ostafrikanische Graben zwischen Magad (Natron-See) und Laua ya Mueri (Manyara-See).

————— 15850. Die Ostafrikanische Expedition der Otto Winter-Stiftung.

fg SOUTH AFRICA.

Voit. 15889. Die südafrikanischen Diamantenergasterstätten.

gi WESTERN UNITED STATES.

Darton. 13987. The Zuni salt lake.

————— 13988. The hot springs at Thermopolis, Wyoming.

Johnson. 14628. Volcanic necks of the Mount Taylor region, New Mexico.

Lee. 14832. Afton craters of southern New Mexico.

Rowe. 15492. Some volcanic ash beds of Montana.

gl MEXICO.

Böse. 13712. Eine durch vulkanischen Druck entstandene Faltungszone im Tal von Mexiko.

Cleland. 13895. Some little-known Mexican volcanoes.

Dannenberg. 13984. Beobachtungen an einigen Vulkanen Mexikos.

Guild. 14414. Some eruptive rocks in Mexico.

Inkey. 14587. Vulkane Mexikos. (Ungarisch.)

Keyes. 14700. Volcanic phenomena about Citlaltepētli and Popocatepētli.

hc WEST INDIAN ISLANDS.

Gerland. 14307. Der Ausbruch der Montagne Pelée auf Martinique.

Lacroix. 14782. Pompéi, Saint-Pierre, Otajano.

————— 14783. Les derniers jours d'Herculanum et de Pompéi interprétés à l'aide de quelques phénomènes récents de volcanisme.

————— La montagne Pelée après ses éruptions, avec observations sur les éruptions du Vésuve en 79 et en 1906. Paris, 1908.

hy BOLIVIA.

Courty. Explorations géologiques dans l'Amérique du Sud. Paris, 1907.

hk CHILE.

Courty. Explorations géologiques dans l'Amérique du Sud. Paris, 1907.

ia NEW GUINEA, ETC.

Vulkanische verschijnselen en aardbevingen in den Oost-Indischen Archipel waargenomen gedurende het jaar 1906. [Vulkanische Erscheinungen und Erdbeben im Ost-Indischen Archipel beobachtet während des Jahres 1906.] Batavia, Koninklijk Magnetisch en Meteorologisch Observatorium. Batavia, Nat. Tijdschr., **67**, 1908, (54-86).

lb CANARIES.

Gagel. 14259. Das Grundgebirge von La Palma.

Gagel. 14261. Die Caldera von La Palma.

nd SANDWICH ISLANDS, ETC.

Grosser. 14397. Vulkanologische Reiseskizzen von den Hawaii-Inseln. Kilauea. Haleakala.

Hitchcock. 14528. Geology of Diamond Head, Oahu.

————— 14529. Mokokea caldera.

nf FIJI ISLANDS, SAMOA, ETC.

Williams. 15970. Der Vulkan auf Savaii.

oc ISLANDS S. OF INDIAN OCEAN.

Philippi. Geologische Beobachtungen auf Kerguelen. (Deutsche Südpolar-Expedition 1901-1903, Bd 2, H. 2.) Berlin, 1908.

————— Geologie der Heard-Insel. (Deutsche Südpolar-Expedition 1901-1903, Bd 2, H. 3.) Berlin, 1908.

Werth. Aufbau und Gestaltung von Kerguelen. (Deutsche Südpolar-Expedition 1901-1903, Bd 2, H. 2.) Berlin, 1908.

07 SEISMIC PHENOMENA. SEISMOLOGY.

Anleitung zum Beobachten von Erdbeben. A guide to the observation

of earthquakes. Guide pour l'observation des tremblements de terre. Guianapara el uso de los observadores de temblores. Zentralbureau und Kaiserl. Hauptstation für Erdbebenforschung zu Strassburg i. E. Strassburg i. E., [1904 ?] (8, 8, 7, 9). 22 cm.

Chūo Kishodai [Central Meteorological Observatory]. Meiji 35 nen jishin hokoku. [Report on the earthquake observations in Japan during the year 1902, 1903.] Tokyo, Chu. Kisho. N., 1907, (Pt. 2, 1-46, 1-24, 1-81, with 5 pls.).

Chūo Kishodai [Central Meteorological Observatory]. Jishin. [Earthquake observations Dec. 1906 to Nov. 1907.] Tokyo Kisho Sh., **26**, 1907 (No. 1, 12-14; No. 2, 9-11; No. 3, 10-12; No. 4, 12-15; No. 5, 15-20; No. 6, 19-23; No. 7, 22-25; No. 8, 12-14; No. 9, 13-15; No. 10, 12 15; No. 11, 11-15; No. 12, 12-16).

Erdbebennachrichten. Lussinpiccolo, Astr. Rdsch., **10**, 1908, (187-190).

Erdbebenstation Krietern bei Breslau. Bericht für die Zeit vom 1. Febr.-26. April 1908. Kohle u. Erz, Kattowitz, **5**, 1908, (119, 146, 171, 191, 210, 226, 244, 282, 300, 315, 329).

Mitteilungen der Erdbebenstation der Technischen Hochschule zu Aachen. (Bericht vom Mai und Juni, Oktober-Dezember 1907.) Kattowitz, Zs. bergm. Ver., **46**, 1907, (283, 477, 522, 562); Bericht über Oktober, November, Dezember 1907. Glückauf, Essen, **43**, 1907, (1511, 1650); **44**, 1908, (56).

Mitteilungen der Hauptstation für Erdbebenforschung am Physikalischen Staatslaboratorium zu Hamburg. 1903. Hamburg (o. V.), 1903. 12 Nrn. 29 cm.

Mitteilungen der Horizontalpendelstation Hamburg. L. 10° 1' 19" E. Gr. 53° 33' 55" N. Januar 1901. Hamburg (Druck d. Neue Börsen-Halle), 1901. 29 cm. Der Jg zu 12 Nummern.

Monatliche Erdbebenberichte der seismischen Station zu Jena. April 1905 bis Dezember 1908. Jena (Druck v. A. Kämpfe), 1905, 1906-1908, 1908, (o. Pag.). 25 cm.

Monatsbericht der Kaiserlichen Hauptstation für Erdbebenforschung zu Strassburg i. E. Januar 1901-

Februar 1904. Strassburg i. E. (o. V.), 1901-1904, (o. Pag.) 23 cm.

Verhandlungen der vom 11. bis 13. April 1901 zu Strassburg abgehaltenen ersten internationalen seismologischen Konferenz. Red. von E. Rudolph. Comptes-Rendus des séances de la première conférence sismologique internationale réunie à Strasbourg du 11 au 13 avril 1901. Réd. par E. Rudolph. Beitr. Geophysik. Leipzig, ErgBd 1, 1902, (VIII × 439, mit 22 Taf.).

Wöchentlicher Erdbebenbericht der kaiserl. Hauptstation für Erdbebenforschung in Strassburg i. E. 1908. Strassburg i. E., 1908. 33 cm.

[Abbe.] 13484. Seismology in the United States.

———— 13485. The Libbey circle in seismology.

Addone. 13494. Les tremblements de terre et tâches solaires.

Agamennone. 13496. Sopra un tipo di sismografo a pendoli orizzontali.

———— 13496A. Théorie des tremblements de terre.

———— Brevi cenni sulla organizzazione del servizio sismico in Italia. Budapest, 1907.

Alfani. 13509. Ricerche sulla stabilità delle costruzioni (saggio di sismologia applicata).

———— 13511. Sulla possibile causa della periodicità dei grandi terremoti in una data regione.

———— I terremoti e le case, appunti popolari di sismologia. Firenze, 1905.

Baratta und Rudolph. 13606. Herstellung einer seismischen Karte der Welt.

Belar. 13644. Erdbebenbeobachtungen an der Laibacher Erdbebenwarte.

———— 13645. Was erzählen uns die Erdbebenmesser von den Erdbeben?

Binder. 13688. Der Ständige Ausschuss des Allstaatlichen Verbandes für Erdbebenforschung.

Borne. 13720. Die schlesische Hauptstation für Erdbebenforschung zu Krietern, Kreis Breslau.

Burbank. 13793. Earthquake disturbances recorded on the magneto-

graphs at the observatories of the United States coast and geodetic survey. No. 1.

Capelle. 13824. Erdbeben im Altertum.

Casazza. Spoglio completo delle registrazioni dei pendoli fotografici "Melzi", dei tromometri "Bertelli" e dei pendoli orizzontali "Stiattesi." Firenze, 1906.

Cirera. Bollettino dell' osservatorio geodinamico del collegio della Querce a Firenze. Firenze, 1907.

———— Diagrammi dei pendoli orizzontali ottenuti all'osservatorio geodinamico della Querce. Firenze, 1907.

Comas Solá. 13917. Les microsismes de longue durée.

Comini. Per una costruzione resistente alle scosse di terremoto. Oneglia, 1907.

D[avis]. 14001. Current notes on land forms. [Review of paper entitled "On some principles of seismic geology," by W. H. Hobbs.]

Davison. 14006. The investigation of earthquakes.

Enya. 14122. On the after-shocks of earthquakes. 2nd paper. (Japanese.)

Etzold. 14138. Neunter und Zehnter Bericht der Erdbebenstation Leipzig.

Faccin. 14150. Scosse telluriche e massimi-minimi barometrici e gli astri [dei singoli mesi] del 1907.

———— 14151. Rivista di geodinamica.

Flammarion. 14185. Les tremblements de terre.

Fuchs. 14247. Freie Schwingungen der Erde.

Futterer. 14255. Die Erdbebenforschung in Baden.

Galitzine. 14271. Un sismographe à enregistrement galvanométrique à distance.

Galli. Fenomeni luminosi nei terremoti. Note. Milano, 1907. 13496A

Gerland. 14308. Das seismische Verhalten des Atlantischen und des Pazifischen Ozeans.

- Grablovitz.** 14378. Linguella verticale registrante sul nerofumo.
- 14379. Strumenti del R. Osservatorio Geodinamico di Casamicciola.
- 14380. Vasca sismica.
- Guzzanti.** 14416. L'Osservatorio di Miño.
- Hecker.** 14479. 1. Perioden und Form regelmässiger Berichterstattung der Stationen an die Centralstelle. 2. Art der Bearbeitung und Veröffentlichung des Gesamtverlaufs einzelner Erdbeben.
- Helmert.** 14485. Pflichten der Centralstelle (für Erdbebenforschung).
- Hepites.** 14494. Rapport sur l'activité et les travaux sismiques de Roumanie.
- Hobbs.** 14534. Some topographic features formed at the time of earthquakes and the origin of mounds in the Gulf Plain.
- 14535. Origin of ocean basins in the light of the new seismology.
- 14536. The recent advance in seismology.
- 14537. Seismotectonic lines and lineaments—a rejoinder.
- 14538. A study of the damage to bridges during earthquakes.
- Hoernes.** 14541. Bergschläge und verwandte Erscheinungen.
- Hogben.** 14549. Seismological work in New Zealand and Australia since 1888.
- H[olmes].** 14550. [On seismological research.]
- Honda, Terada and Ishitani.** 14553. The secondary undulations of oceanic tides.
- Imamura.** 14583. The direction and magnitude of the vibrations in the different phases of the earthquake motion.
- 14584. A method of suppressing air tremors occurring in Milne H. P. seismograms.
- Kaunhowen.** 14671. Die Störungen in der Erdkruste während der Zeit vom 1. Juni bis 31. Oktober.
- Klein.** 14718. Erdbeben.
- Kolderup.** 14745. Erdbebenforschung in Norwegen im XIX. Jahrhundert.
- Kövesligethy.** 14735. Die Lesung seismischer Diagramme.
- 14736. Seismischer Stärkegrad und Intensität der Beben.
- 14738. Erdbeben. (Ungarisch.)
- Krebs.** 14762. Neue Gründe für die Ansage von Erdbebenkatastrophen, besonders in Westindien.
- Lagrange.** 14790. Organisation des stations sismiques en Belgique.
- 14791. Sismologie et géologie.
- Láska.** 14815. Die Pendelunruhe.
- 14816. Die Erdbeben im Lichte neuester Forschungen.
- Lewitzky.** 14868. Die Organisation der seismischen Beobachtungen in Russland.
- 14869. Horizontalpendelbeobachtungen in Jurjew.
- Mack.** 14942. Nachrichten von der Hohenheimer Erdbebenwarte aus dem Jahre 1907.
- Mainka.** Die neueren Arbeiten im Observatorium der kaiserlichen Hauptstation für Erdbebenforschung in Strassburg i. Els. (Separat-Abdruck aus den Verhandl. der ersten internationalen seismologischen Assoziation im Haag), 1907.
- Marvin.** 14998. Earthquakes recently recorded at the Weather Bureau, Washington, U.S.A.
- 14999. Improvements in seismographs with mechanical registration.
- Meissner.** 15014. Mond und Erdbeben.
- Messerschmidt.** 15037. Die Münchener Erdbebenstation nebst einigen Streifzügen in die angewandte Seismologie.
- 15038. Die letzten Fortschritte der Erdbebenforschung.
- Montessus de Ballore.** 15081. Les récents désastres séismiques.
- La science séismologique. Les tremblements de terre. Paris, 1907.

Monti. 15084. Intorno a qualche caso di mancata registrazione di terremoti lontani.

———— 15086. Rassegna sismologica.

———— [Sulla determinazione degli epicentri sismici per mezzo di sismogrammi.] Osservazioni ad una nota recente di R. Stiattesi. Roma, 1906.

———— Ombre sismiche e rimbalzi sismici. Roma, 1907.

Nagaoka. 15119. Pulsation of the earth and the eruption of Krakatoa.

———— 15120. Propagation of oceanic waves.

Navarro Neumann. 15128. Les pendules Stiattesi à l'observatoire de Car-tuja (Granada).

Oddone. 15171. Recherches en séismométrie avec des appareils non pendulaires.

———— 15172. La prima riunione della Commissione permanente di sismologia in Roma dal 16 al 20 ottobre 1906.

———— 15173. Déchainement des tremblements de terre à l'arrivée des ondes sismiques dues à un premier macrosisme lointain.

———— Quelques constantes sismiques trouvées par les macrosismes. (Veröffentlichungen des Zentralbureaus der internationalen seismologischen Assoziation. Ser. A.) Strassburg, 1907.

———— Les tremblements de terre ressentis pendant l'année 1904. (Veröffentlichungen des Zentralbureaus der internationalen seismologischen Assoziation. Ser. B.) Strassburg, 1907.

Ōmori. 15184. Applied seismology. Part 1.

———— 15185. Seismic instruments.

———— 15186. Observations of different earthquakes.

———— 15187. On seismic motion and some relations of earthquakes to other phenomena.

———— 15192. On recent great earthquakes in different parts of the world. (Japanese.)

Ōmori. 15193. The average time intervals of destructive earthquakes. (Japanese.)

———— 15194. On successive occurrence of earthquakes. (Japanese.)

———— 15196. The time distribution of earthquakes. (Japanese.)

———— 15198. The method of estimating the time of occurrence at the origin of a distant earthquake from the seismographic observation of the latter made at any place. (Japanese and English.)

———— 15200. The amplitude of slow earthquake vibrations. (Japanese.)

———— 15201. On earthquake sounds. (Japanese.)

———— 15202. Annual variation of the height of sea surface. (Japanese.)

———— 15203. Note on artificially produced vibrations of the ground. (Japanese.)

———— 15204. Methods of calculating the velocities of earthquake propagation.

———— 15210. The faults in the three earthquakes of Mino-Owari, Formosa and San Francisco.

———— 15214. Seismograms showing no preliminary tremor.

———— 15215. Vibration of a railway bridge pier.

———— 15218. Deflection and vibration of railway bridges. 2nd paper.

———— 15219. Horizontal tremor recorder.

———— 15220. Long period horizontal pendulum.

———— 15224. Vibrations of houses and furniture. (Japanese.)

———— Lectures on seismology. (Japanese.) Tokyo, 1907.

Orloff. 15229. La théorie des appareils séismiques.

Platania. 15320. Nuove ricerche sulle librazioni del mare. Catania, 1907.

Reid. 15394. Records of seismographs in North America and the Hawaiian islands.

Riggenbach-Burckhardt. 15450. Die Organisation der Erdbebenbeobachtungen in der Schweiz.

Rizzo. 15455. Sulla propagazione dei terremoti. Saggio di interpretazione dei diagrammi sismici. Nota 1^a e 2^a.

Rosenthal. 15480. La propagation des ondes sismiques longues.

——— Katalog der im Jahre 1904 registrierten seismischen Störungen. (Veröffentlichungen des Zentralsbüros der internationalen seismologischen Assoziation, Ser. B.) Strassburg, 1907.

Rudolph. 15496. Ausbreitung und Organisation der makroseismischen Beobachtungen.

——— 15497. Art der Bearbeitung und Veröffentlichung der Erdbeben.

——— und **Tams.** Seismogramme des nordpazifischen und südamerikanischen Erdbebens am 16. August 1906. Auf Beschluss der permanenten Kommission der internationalen seismologischen Assoziation hrsg. von dem Zentralbureau und der kaiserl. Hauptstation für Erdbebenforschung. Begleitworte und Erläuterungen. Strassburg i. E. 1907.

Schmidt, A. 15565. Das Trifilargravimeter.

Schütt. 15584. Erdbeben im Januar 1901–Juni 1903.

See. 15611. On the temperature, secular cooling and contraction of the earth, and on the theory of earthquakes held by the ancients.

——— 15612. The new theory of earthquakes and mountain formation, as illustrated by processes now at work in the depths of the sea.

Sieberg. 15632. Die Natur der Erdbeben und die moderne Seismologie.

——— 15634. Methoden der Erdbebenforschung.

Simoens. 15651. La géologie au Congrès de sismologie de la Haye.

Somville. 15679. Séismologie.

Stiattesi. Il quarto modello dei pendoli orizzontali Stiattesi. Sesto Fiorentino, 1906.

——— Replica alle osservazioni pubblicate dal Prof. V. Monti sulla nota: "Sulle determinazione degli epicentri sismici per mezzo dei sismogrammi."

(H-3134)

Lavori e studi recenti sui pendoli orizzontali a registrazione meccanica eseguiti nell'osservatorio di Quarto. Sesto Fiorentino, 1906.

Stupart. 15765. Canadian seismicographic records.

Szirtes. Coordonnées des stations sismiques du globe et tableaux auxiliaires pour les calculs sismiques. Strassburg, 1908.

Tams. 15783. Geographische Verbreitung und erdwissenschaftliche Bedeutung der aus den Erdbebenbeobachtungen des Jahres 1903 sich ergebenden Epizentren. Gekrönte Preisschrift.

——— 15784. Die mikroseismischen Registrierungen einiger Beben des Jahres 1903.

Vicentini. 15875. Cenni preliminari sulle registrazioni dei microsismografi dell'Istituto di fisica della R. Università di Padova maggio-giugno 1905.

Weigand. 15935. Ausbreitung der mikroseismischen Beobachtungen.

Wiechert. 15958. Prinzipien für die Beurteilung der Wirksamkeit von Seismographen.

——— 15959. Die Erdbebenforschung, ihre Hilfsmittel und ihre Resultate für die Geophysik.

——— und **Zoeppritz, K.** 15960. I. Die Ausbreitung der Erdbebenwellen. II. Laufzeitkurven.

Zenger. 16028. Table des éruptions volcaniques et des grands séismes (1902 à 1906).

Zoeppritz. 16031. Seismische Registrierungen in Göttingen im Jahre 1906.

dbb SOUTHERN RUSSIA.

Vasiliev. 15861. La sismicité de la Russie méridionale et des pays environnants dans ses rapports avec la tectonique. (Russe.)

dbd CAUCASUS.

Křemárik. 14761. Das Erdbeben von Šemacha in Kaukasien am 13. Februar 1902.

de GERMAN EMPIRE.

Günther. 14407. Die seismischen Verhältnisse Bayerns.

Reindl. 15398. Das vulkanische Ries und seine Erdbeben.

————— 15399. Die Erdbeben Nordbayerns.

Spitz. 15695. Jungdiluviale Erdbebenspalten im Neckarschuttkegel bei Heidelberg.

dd BELGIUM.

Espiennes. 14137. Tremblements de terre en Belgique.

Simoens. 15643. L'origine de certains tremblements de terre dans le bassin franco-belge.

————— 15650. Un exemple de relation entre les phénomènes tectoniques et sismiques en Belgique.

de BRITISH ISLES.

Davison. 14007. On the British earthquakes of the years 1901-1907.

df FRANCE.

Simoens. 15643. L'origine de certains tremblements de terre dans le bassin franco-belge.

dh ITALY.

Agamennone. 13495 Origine probabile dei fenomeni sismici nel bacino del corso inferiore dell' Aniene e dei terremoti in generale.

Alfani. 15510. Primi appunti sul terremoto calabrese del 23 ottobre 1907.

Arcidiacono. 13551. Il terremoto delle Madonie del 23 aprile 1906.

Armi (Dall?). Relazione sulla classificazione dei terremoti padani compilata per incarico della R. commissione del Comitato esecutivo per la bonifica del bacino superiore ed inferiore del Sabato. Rovigo, 1905.

Baratta. 13597. Le nuove costruzioni in Calabria dopo il disastroso terremoto dell' 8 settembre 1905.

————— 13598. A proposito del nuovo codice di edilizia sismica per le Calabrie.

————— 13599. Il grande terremoto calabro dell' 8 settembre 1905.

Alcune considerazioni sulla distribuzione topografica dei danni.

Baratta. 13603. Il nuovo massimo sismico calabrese [13 ottobre 1907].

————— 13604. L'acquedotto di Serino ed i terremoti.

————— 13605. Il recente terremoto in Calabria.

Bettoni. 13676A. I terremoti della regione benacense.

Grablovitz. 14381. Un ventennio di operosità in Isehia.

Harboe. 14450. Das Erdbeben von Belluno am 29. Juni 1873.

Malagodi. Calabria desolata. Viaggi e impressioni. Roma, 1905.

Mercalli. 15022. Disastri sismici calabri.

————— 15026. Le tremblement de terre calabrais du 23 octobre 1907.

Monti. 15083. Sul terremoto veronese del 25 aprile 1907.

————— 15085. Di alcune possibili relazioni tra la sismicità della Svizzera e quella dell' Alta Italia.

————— 15087. Notizie sui terremoti osservati in Italia durante l'anno 1905.

————— 15088. Sui terremoti avvertiti in Italia dal 1° luglio 1904 al 1° luglio 1906.

Omori. 15208. The Calabrian earthquake of Sept. 8, 1905, observed in Tokyo.

Pagani. 15235. Linea di faglia e terremoti nel Pesarese.

————— 15236. I tuoni della montagna. Brontidi sismici in Basilicata. Milano, 1907.

Palazzo. 15241. I brontidi del bacino bolsenese.

Platania. 15319. I fenomeni in mare durante il terremoto di Calabria del 1905.

Riccò. 15436. Sui metodi di costruzioni in Calabria.

Rizzo. 15454. Sopr. le perturbazioni magnetiche dovute al terremoto della Calabria dell' 8 settembre 1905.

————— 15456. Sulla velocità di propagazione delle onde sismiche nel

terremoto della Calabria nel giorno 8 settembre 1905.

Rizzo. 15457. Contributo allo studio del terremoto della Calabria del giorno 8 settembre 1905.

di SWITZERLAND.

Monti. 15085. Di alcune possibili relazioni tra la sismicità della Svizzera e quella dell'Alta Italia.

dii ALPS.

Messerschmitt. 15036. Die Erdbebenforschung in den Alpen.

dk AUSTRIA-HUNGARY.

Erdbeben vom 2. Januar 1906. Strassburg 4 h 28 m 10 sec. M. Gr. Z. Epizentrum N. E. von Agram. [Nebst Beilage von R. Tams.] [Zentralbureau und kaiserl. Hauptstation für Erdbebenforschung zu Strassburg i. E.] Strassburg i. E. (Druck v. J. Manias & Cie), [1906], (2 Taf., mit 8 S. Text.). 47 × 63 cm. Beil. 22 cm.

Demény. 14027. Erdbeben auf der ungarischen Tiefebene.

Réthly. 15427. Beiträge zu dem westungarischen Erdbeben von Jókéo am 10. Jänner 1906.

———— 15428. Das Erdbeben in Kecske-mét. (Ungarisch.)

———— Die Erdbeben in Ungarn im Jahre 1907. (Ungarisch u. deutsch) Budapest, 1908.

Vargha (De). 15860. Sur la profondeur du foyer et le coefficient d'absorption du tremblement de terre observé à Jókéo le 10 janvier 1906.

dl BALKAN PENINSULA.

Michailovitsch. 15052. Die Erdbeben in Serbien im Jahre 1905.

do BALTIC.

Doss. 14068. Ostbaltische Seebären.

ea ASIATIC RUSSIA.

Lysakowski. 14932. Tremblements de terre arrivés dans la Russie d'Asie et en Perse.

(H-3134)

eb EAST SIBERIA.

Rosenthal. Les tremblements de terre du Kamtchatka en 1904. (Veröffentlichungen des Zentralbureaus der internationalen seismologischen Assoziation. Ser. A.) Strassburg, 1907.

ec CENTRAL ASIATIC RUSSIA.

Lysakowski. 14933. Das Erdbeben in Turkestan vom 21. Oktober 1907 und die letzten vulkanischen Ausbrüche auf der Halbinsel Kamtchatka.

Ōmori. 15216. The Kashgar (Turkestan) earthquake of Aug. 22, 1902.

ec JAPANESE ISLANDS.

Taiwan Sōtokufu [Formosa Government]. Kagi chihō shinsai-shi. [An account of the earthquakes in the Kagi district.] Taihoku, 1907, (428 + xxii, with pls.). 22 cm.

Imamura. 14585. The earthquakes originating from the Fuji volcanic chain. (Japanese.)

Ōmori. 15191. On future earthquakes of Tokyo. (Japanese.)

———— 15195. Distribution of the origins of recent strong earthquakes in Japan. (Japanese and English.)

———— 15197. Great earthquakes in Kyoto and the vicinity. (Japanese.)

———— 15199. Pulsatory oscillations at Ishinomaki and on Mt. Tsukuba. (Japanese.)

———— 15207. The transit velocity of the Formosa earthquakes of April 14, 1906.

———— 15209. The Formosa earthquake of March 17, 1906.

———— 15212. On earthquake zones in Central Japan.

———— 15221. Seismographic diagrams of the local earthquake of June 11, 1907.

———— 15223. Recent strong earthquakes in the Shinano-gawa valley. (Japanese and English.)

———— 15225. The great Yedo (Tokyo) earthquake of the 2nd year of Ansei (1855). (Japanese.)

Szirtes. Éléments sismiques de quelques tremblements de terre japonais. Première Partie. Strassburg, 1908.

ef BRITISH INDIA.

Ōmori. 15188. Report on the great Indian earthquake of 1905.

eg MALAY ARCHIPELAGO.

Vulkanische verschijnselen en aardbevingen in den Oost-Indischen Archipel waargenomen gedurende het jaar 1906. [Vulkanische Erscheinungen und Erdbeben im Ost-Indischen Archipel, beobachtete während des Jahres 1906.] Batavia, Koninklijk Magnetisch en Meteorologisch Observatorium. Batavia, Nat. Tijdschr., 67, 1908, (54-86).

Kövesligethy. 14737. Vorläufige Elementenbestimmung des Cerambens.

Ōmori. 15189. On the "Tsunami" (sea-waves) accompanying the great explosion of Krakatoa, 1883. (Japanese.)

eh PERSIA.

Lysakowski. 14932. Tremblements de terre arrivés dans la Russie d'Asie et en Perse.

fa TUNIS.

Krebs. 14766. Erdkatakstrophen im Atlasgebiete.

ff EAST AFRICA.

Frech. 14219. Erdbebenbeobachtungen vom Nyassasee und Ostgrönland.

ga ALASKA.

Martin. 14992. Possible oblique minor faulting in Alaska.

Ōmori. 15211. The Valparaiso and Aleutian earthquakes of August 17, 1906.

Tarr and Martin. 15805. Recent changes of level in the Yakutat bay region, Alaska.

gh SOUTH EASTERN UNITED STATES.

Harboe. 14451. Das Erdbeben von Charleston am 31. August 1886.

gi WESTERN UNITED STATES.

Campbell. 13816. On the earthquake of April 18, 1906.

Gilbert et alii. 14320. The San Francisco earthquake and fire of April 18, 1906, and their effects on structures and structural materials.

Hammer. 14445. Dauernde Verschiebungen von Punkten der Erdoberfläche infolge des kalifornischen Erdbebens von 1906.

Leyst. 14870. Das Erdbeben von San Francisco nach den Aufzeichnungen der Seismographen in Moskau.

McAdie. 14935. Catalogue of earthquakes on the Pacific coast, 1897 to 1906.

Madrill. 14946. Lick observatory seismograph record of April 18, 1906.

Ōmori. 15205. The cause of the San Francisco earthquake of April 18, 1906,

————— 15206. The seismographic observations of the San Francisco earthquake of April 18, 1906.

Ritter. 15451. Le tremblement de terre de San Francisco du 18 avril 1906.

Shepard. 15623. The New Madrid earthquake.

Somville. 15678. Le tremblement de terre de Californie enregistré à l'observatoire d'Uccle.

Taber. 15779. Some local effects of the San Francisco earthquake.

Townley. 15839. The California earthquake at Ukiah.

————— 15840. The latitude of Ukiah before and after April 18, 1906.

gl MEXICO.

Bigourdan. 13686. Le tremblement de terre du 26 mars 1908 (Chilagra, Mexique), enregistré à Paris.

h South America.

Seismogramme des nordpazifischen und südamerikanischen Erdbebens am 16. August 1906. Zentralbureau und kaiserl. Hauptstation für Erdbebenforschung zu Strassburg i. E. Auf Beschluss der permanenten Kommission der internationalen seismologischen As-

soziation hrsg. Strassburg i. E. (J. Manias & Co), 1907, Taf. 46 + 33 cm.

Rudolph und Tams. Seismogramme des nordpazifischen und südamerikanischen Erdbebens am 16. August 1906. Strassburg i. E., 1907.

hb HONDURAS.

Ömori. 15207. The transit velocities of the Guatemala earthquake of April 19, 1902.

hc WEST INDIAN ISLANDS.

Brown. 13783. The Jamaica earthquake.

Fuller. 14253. Notes on the Jamaica earthquake.

Krebs. 14762. Neue Gründe für die Ansage von Erdbebenkatastrophen, besonders in Westindien.

——— 14764. Die Erdbeben von Jamaica.

hg BOLIVIA.

Courty. Explorations géologiques dans l'Amérique du Sud. Paris, 1907.

hi ARGENTINA WITH PATAGONIA.

Loos. 14895. Die Erdbeben der Stadt Mendoza und Umgebung mit besonderer Berücksichtigung des Bebens vom 12. August 1903.

hk CHILI.

Baratta. 13602 Sulla distribuzione geografica dei terremoti nel Chili.

Campbell. 13817. The Chile earthquake of August 16th.

Courty. Explorations géologiques dans l'Amérique du Sud. Paris, 1907.

Omori. 15211. The Valparaiso and Aleutian earthquakes of August 17, 1906.

ia NEW GUINEA.

Vulkanische verschijnselen en aardbevingen in den Oost-Indischen Archipel waargenomen gedurende het jaar 1906. [Vulkanische Erseheinungen und Erdbeben im Ost-Indischen Archipel beobachtet während der Jahres 1906.] Batavia, Koninklijk Magnetisch en Meteorologisch Observatorium. Batavia, Nat. Tijdschr., 67, 1908, (54-86).

kb GREENLAND.

Frech. 14219. Erdbebenbeobachtungen vom Nyassasee und Ostgrönland.

na NORTH PACIFIC OCEAN.

Seismogramme des nordpazifischen und südamerikanischen Erdbebens am 16. August 1906. Zentralbureau und kaiserl. Hauptstation für Erdbebenforschung zu Strassburg i. E. Auf Beschluss der permanenten Kommission der internationalen seismologischen Assoziation hrsg. Strassburg i. E. (J. Manias & Co), 1907, Taf. 46 + 33 cm.

Rudolph und Tams. Seismogramme des nordpazifischen und südamerikanischen Erdbebens am 16. August 1906. Strassburg i. E., 1907.

08 SECULAR ELEVATION AND DEPRESSION.

Chamberlin. 13858. Former land connection between Africa and South America.

Fisher. 14180. A suggested cause of changes of level in the earth's crust.

Gnirs. 14337. Fortschritt einer säkularen Niveauschwankung des Meeres während der letzten zwei Jahrtausende.

Reibisch. 15390. Ein Gestaltungsprinzip der Erde.

Robinson. 15459. Ancient water-planes and crustal deformation.

Schwarz. 15601. The former land connection between Africa and South America.

See. 15613. Researches on the physics of the earth, and especially on the . . . uplift of plateaus and continents produced by movements of lava beneath the crust arising from the secular leakage of the ocean bottoms.

Toula. 15838. Das Wandern und Schwanken der Meere.

da DENMARK.

Tanner. 15789. Le système quaternaire dans les parties septentrionales de la Fennoscandia. I. II. Sur la glaciation et les changements de niveau du Finmark oriental. (Suédois.)

dc GERMAN EMPIRE.

Baumgärtel. 13635. Eine in der Gegenwart andauernde Erdbewegung.

Schütte. 15385. Neuzeitliche Senkungerscheinungen an unserer Ostseeküste.

Sonntag. 15680. Strandverschiebungen und alte Küstenlinien an der Weichselmündung bei Danzig.

dd HOLLAND.

Ramaer. 15367. Die Senkung des Niederländischen Bodens gegen die mittlere Meereshöhe im Zusammenhang mit den Beobachtungen über den Amsterdamer Pegel. (Holländ.)

df FRANCE.

Castelnau. 13844. Les traces d'un mouvement positif le long des côtes occidentales de Corse et son rôle dans la morphologie et l'évolution du littoral.

Depéret. 14031. Les anciennes lignes des rivages de la côte française de la Méditerranée.

Flamand. 14181. Une observation faite à la Grotte du Prince, aux Baoussé-Roussé près de Menton.

Guilbert. 14413. Forêts immergées de la côte bretonne (baie de Saint-Brieuc).

dh ITALY.

Bassani. 13628. Di una nuova piccola bocca nel fondo della Solfatara di Pozzuoli, con alcune osservazioni sulla opportunità di uno studio sistematico di questo cratere e dei lenti movimenti del suolo presso il Serapeo.

——— e **Chistoni.** 13629. Relazione sulla opportunità di uno studio sistematico della Solfatara e dei lenti movimenti del suolo presso il Serapeo di Pozzuoli e sui mezzi più opportuni per attuarlo.

Bullo. 13792. Il lento e progressivo abbassamento del suolo nella Venezia marittima.

Capeder. 13822. Sulla esistenza di una componente orizzontale nei movimenti di emersione delle coste picene sull'Adriatico.

dl BALKAN PENINSULA.

Négris. 15130. L'étude des dernières régressions.

——— 15133. Submersion et régression quaternaires en Grèce.

dm MEDITERRANEAN AND ISLANDS.

Négris. 15132. Anciennes lignes du rivage de la Méditerranée.

——— Délos et la transgression actuelle des mers. Paris et Athènes, 1907.

fg SOUTH AFRICA.

Penck. 15280. Der Drakensberg und der Quathlambabruich.

ga ALASKA.

Tarr and Martin. 15805. Recent changes of level in the Yakutat bay region, Alaska.

ge THE LAURENTIAN LAKES.

Goldthwait. 14348. A reconstruction of water planes of the extinct glacial lakes in the Lake Michigan basin.

gg NORTH-EASTERN UNITED STATES.

Goldthwait. 14347. Correlation of the raised beaches on the west side of Lake Michigan.

Hubbard. 14563. Some high level terraces in south-eastern Ohio.

gh SOUTH-EASTERN UNITED STATES.

Johnson. 14623. Pleistocene terracing in the North Carolina coastal plain.

h South America.

Ihering. Archhelenis und Archnotis. Geschichte der neotropischen Region. Leipzig, 1907.

ia NEW GUINEA.

Weber. 15929. Süßwasserfische von Neu-Guinea, ein Beitrag zur Frage nach dem früheren Zusammenhang von Neu-Guinea und Australien. Résultats de l'expédition scientifique Néerlandaise à la Nouvelle-Guinée en 1903 sous les auspices de Arthur Wichmann, chef de l'expédition.

ic AUSTRALIA.

Weber. 15929. Süßwasserfische von Neu-Guinea, ein Beitrag zur Frage nach dem früheren Zusammenhang von Neu-Guinea und Australien. Résultats de l'expédition scientifique Néerlandaise à la Nouvelle-Guinée en 1903 sous les auspices de Arthur Wichmann, chef de l'expédition.

l Atlantic.

Ard. 13553. Zur Atlantisfrage.

nd SANDWICH ISLANDS.

Bryan. 13789. A monograph of Marcus Island.

09 OTHER PHYSICAL AND CHEMICAL ACTIONS BENEATH THE SURFACE OF THE EARTH.

Angermann. 13546. Die allgemeine Naphthageologie. Grundlagen zum Studium der Naphtaterrains. [Uebers.] (Russ.) Taschent, 1908.

Aradi. 13548. Erdölstudien.

Barus. 13625. Note on volcanic activity.

Boggio-Lera. 13715. Sulla radioattività di alcune terre.

Borne. 13721. Die physikalischen Grundlagen der tektonischen Theorien.

Broadhead. 13776. Cone in cone.

Day. 14009. Investigation of mineral solution and fusion under high temperatures and pressures.

Delkeskamp. 14021. Die Entstehung der Mineralquellen.

————— 14024. Fortschritte auf dem Gebiete der Erforschung der Mineralquellen.

Dutton. 14100. Volcanos and radioactivity.

Etzold. 14138. Neunter und Zehnter Bericht der Erdbebenstation Leipzig.

Fabiani. 14148. Sulla probabile origine del caolino del Tretto in provincia di Vicenza.

Fuller. 14252. Conditions of circulation at the sea mills of Cephalonia.

Günther. 14410. Erdbrände und deren angebliche geophysische Konsequenzen.

Hoernes. 14541. Bergschläge und verwandte Erscheinungen.

Hoffmann. 14544. Ist das Erdinnere feuerflüssig?

Lane. 14798. Hypothesis to account for the transformation of vegetable matter into the different grades of coal.

Lincoln. 14876. Magmatic emanations.

Louderback. 14916. The relation of radio-activity to vulcanism.

Penhallow. 15286. A blazing beach.

Potonié. 15337. Entstehung der Steinkohle und verwandter Bildungen einschliesslich des Petroleums.

————— 15341. Zur Entstehung der Kohlen.

Rzehak. 15504. Die Bergschläge.

Smith. 15662. Hypothesis to account for the transformation of vegetable matter into the different grades of coal.

Smytn. 15667. Magnetic observations in geological and economic work. I. [Locating magnetic rocks.]

Spezia. La pressione, anche unita al tempo, non produce reazioni chimiche. Milano, 1907.

Stremme. 15760. Das polymerisierende Erdöl als Wärmequelle im Erdboden.

Walther. 15908. Das unterirdische Magma.

Wolff. 15993. Die radioaktiven Vorgänge in der Erde und ihre Bedeutung für die Geologie.

————— 15994. Die vulkanische Kraft und die radioaktiven Vorgänge in der Erde.

dc GERMAN EMPIRE.

Hoppe. 14555. Die mechanischen Vorgänge im Innern und an der Oberfläche der Erde mit Berücksichtigung der sogenannten „faulen Rutscheln“ am Harz.

dd BELGIUM.

Brien. 13762. Les causes de la haute température des eaux rencontrées dans les tunnels inclinés du charbonnage de Baudour.

Renier. 15412. Mesure de radio-activité des eaux de Spa et des environs.

de BRITISH ISLANDS.

Gothan. 14374. Zur Entstehung des Gagats.

df FRANCE.

Dougados. 14070. Un dégagement instantané d'acide carbonique dans le fonçage d'un puits de mine du bassin houiller du Gard.

dh ITALY.

I fuochi di Barigazzo. Notizia. Firenze, Riv. geogr. ital., 14, 1907, (445-446).

Accolla. 13489. Sulla radioattività di alcune rocce e terre.

Achiardi (D'). 13490. Considerazioni critiche sull'origine dell'acido borico nei soffioni boraciferi della Toscana.

Lotti. 14912. Sulla provenienza dello acido borico nei soffioni della Toscana.

————— 14913. Osservazioni sulla memoria di L. De Launay: "La métallogénie de l'Italie."

Magri. 14950. Alcune considerazioni circa l'origine delle "occe rosse" depositate dalle acque termali degli stabilimenti dei Bagni di Lucca.

————— 14951. Sui "fuochi di Barigazzo."

Marangoni. 14970. Sui ciottoli improntati di San Marino e Monte Folonico.

Martini. 14994. Emanazione radioattiva delle acque termali di Prè St Didier, Valle d'Aosta.

Mattirolo. 15002. Osservazioni su minerali cupriferi provenienti da rocce sedimentarie del Sassarese.

Nasini e Levi. 15123. Radioattività di alcuni prodotti vulcanici dell'ultima eruzione del Vesuvio (aprile 1906) e confronto con quella di materiali più antichi.

Sabatini. 15506. La Macaluba di Bassano in Teverina.

Zambonini. 16020. Sulla radioattività della cotunnite vesuviana.

di SWITZERLAND.

Joly. 14637. The distribution of radium in the rocks of the Simplon tunnel.

dk AUSTRIA-HUNGARY.

Michael. 15050. Der Gasausbruch im Tiefbohrloch Baumgarten bei Teschen in Oesterreichisch-Schlesien.

Palfy. 15242. Das Goldvorkommen im Siebenbürgischen Erzgebirge und sein Verhältnis zum Nebengestein der Gänge.

dl BALKAN PENINSULA.

Schofarzik. 15555. Petroleumkongress zu Bucharest und die geologischen Verhältnisse des rumänischen Petroleums. (Ungarisch u. deutsch.)

lg SOUTH AFRICA.

Voit. 15888. Ursprung des Goldes in den Randkonglomeraten.

gd CANADIAN DOMINION EAST.

Coleman. 13906. The Sudbury laccolithic sheet.

gi WESTERN UNITED STATES.

Arnold and Anderson. 13561. Metamorphism by combustion of the hydrocarbons in the oil-bearing shale of California.

Arnold and Johnson. 13566. The so-called volcano in the Santa Monica Mountains near Los Angeles, California.

Bastin. 13631. Notes on baked clays and natural slags in eastern Wyoming.

Leith. 14842. Geology of the Granby area.

EXTERNAL DYNAMICS.

11 GENERAL.

Almagià. 13521. Le frane e lo studio delle alterazioni superficiali della crosta terrestre. Milano, 1907.

————— 13522. Otto Krümmel. Handbuch der Ozeanographie: Band I. Die räumlichen, chemischen und physikalischen Verhältnisse des Meeres. (Stuttgart, 1907. Un vol. in 8° di pag. XVI + 526, ill.) Resoconto bibliografico.

Barrell. 13619. Relations between climate and terrestrial deposits.

Breitfeld. 13751. Eishöhlen und Windröhren.

Daly. 13976. The accordance of summit levels among alpine mountains: The fact and its significance.

Davis. 13997. The geographical cycle in an arid climate.

————— 14004. Deflection of rivers by the earth's rotation.

Dekhuijzen. 14018. Der Stand der Untersuchung der Entstehung der „Zuiderzee.“ (Holland).

Labat. Le neptunisme. Souvenirs des leçons de mes maîtres: Daubrée, Hébert, Stanislas Meunier. Paris, 1908.

McGee. 14938. Outlines of hydrology.

Meissner. 15013. Können Luftdruckschwankungen den Erdboden deformieren?

Perona. 15295. Foreste, idrologia ed igiene.

Toula. 15837. Der geognostische Aufbau der Erdoberfläche (XI, 1904-07).

Uzielli. Azione dinamica dell'acqua sulle rocce e sulle terre sciolte. Bologna, 1907.

————— La geologia e le acque potabili. Perugia, 1907.

de GERMAN EMPIRE.

Breu. 13761. Das Zurückgehen und Verschwinden bayerischer Seen in historischer Zeit.

de BRITISH ISLANDS.

Gordon and Dixon. 14357. Curious water-worn markings on rocks at Dooghbeg, Co. Mayo.

dh ITALY.

Alessandri (De). 13507. Le frane nei dintorni di Acqui.

Almagià. 13519. Studio sistematico sulla distribuzione delle frane in Italia. Volume primo: L'Appennino settentrionale ed il Preappennino toscoromano.

Angelis d'Ossat (De). 13542. Sulla bonifica della Campagna romana.

Bellia. 13648. La dispersione elettrica sull' Etna.

Galli. 14269. Di alcuni recenti fenomeni osservati in Velettri.

Nazzani, Schioppa e Brescia-Mozza. La frana del Monte-Echia del 28 gennaio 1868. Perizia. Napoli, 1907.

Salmoiraghi. 15527. L'avvallamento di Tavernola sul Lago d'Isco. (3-4 marzo 1906); con un cenno sulla instabilità delle rive lacuali.

————— 15528. Sull'origine padana della sabbia di Sansogo nel Quarnero.

Spinelli. Le "motte" a Castel-Crescente nel Modenese. Pontassieve, 1906.

Verney. 15871. Sul bonificazione idraulico dell'Agro romano.

dk AUSTRIA-HUNGARY.

Ampferer. 13526. Gehängebreccien in den nördlichen Kalkalpen. Eine Anregung zu weiteren Forschungen.

lj SOUTH AFRICA.

Davis. 13998. Observations in South Africa.

fh MADAGASCAR AND COMORO GROUP.

Lemoine. 14849. Formations et phénomènes récents dans le nord de Madagascar. Leur âge relatif déterminé par les méthodes géomorphogéniques.

g North America.

Spencer. 15683. Side issues bearing on the age of Niagara Falls.

gg NORTH EASTERN UNITED STATES.

Fenner. 14163. Features indicative of physiographic conditions prevailing at the time of the trap extrusions in New Jersey.

Hubbard. 14565. Two notable landslides.

gi WESTERN UNITED STATES.

Fairchild. 14154. Origin of Meteor crater (Coon Butte), Arizona.

Keys. 14698. Physiographic significance of the Mesa de Maya.

Merrill. 15033. The météor crater of Canyon Diablo, Arizona: its history, origin, and associated meteoric irons.

12 DENUDATION, SEDIMENTATION AND DEPOSITION.

Andersson. 13531. Solifluction, a component of subaërial denudation.

Andrée. 13535. Stetige und unterbrochene Meeressedimentation, ihre Ursachen und Bedeutung für die Stratigraphie.

Barrell. 13616. Relative geological importance of continental, littoral, and marine sedimentation.

Chamberlin. 13863. Soil wastage.

Clarke. 13891. An interesting style of sand-filled vein.

Edwards. 14107. Finding of the bacillarian beds on the ocean bottom.

Fenneman. 14161. Some features of erosion by unconcentrated wash.

Lohmann. 14892. Die Beziehungen zwischen den pelagischen Ablagerungen und dem Plankton des Meeres.

Meunier. 15041. L'étude du facies continental, les éboulis paléozoïques.

Murray und Philippi. 15113. Die Grundproben der „Deutschen Tiefsee-Expedition“.

Shimek. 15626. The genesis of loess: a problem in plant ecology.

Todd. 15826. Effects of certain characteristics of rocks on their erosion.

Westgate. 15954. Abrasion by glaciers, rivers, and waves.

dc GERMAN EMPIRE.

Finckh. 14171. Der am 6. und 7. Januar 1908 in Norddeutschland beobachteten Staubfall.

Weiger. 15937. Die Spaltenausfüllungen im weissen Jura auf der Tübinger, Uracher und Kirchheimer Alb.

de BRITISH ISLANDS.

Gordon und Dixon. 14356. Deposits of unbroken marine shells at high levels in the Carraun Peninsula, Co. Mayo.

df FRANCE.

Gosselet. 14369. La sédimentation de la craie. La meule d'Auby et de Courcelles.

Grossouvre. 14399. Les sables granitiques des environs de Rouen.

————— 14400. Les sables granitiques du Bassin de Paris.

dg IBERIAN PENINSULA.

Hobbs. 14533. Guadix formation of Granada, Spain.

dh ITALY.

Baratta. 13601. Sulle recenti trasformazioni del Delta del Pò (1893-1904).

Gnecchi. 14336. I "campanili delle granate" nel gruppo dell' Adamello.

dk AUSTRIA-HUNGARY.

Čvijić. 13965. Peneplains und epirogenetische Bewegungen der Südkarpathen.

Sevastos. 15618. L'origine des terrasses fluviales.

do BALTIC.

Küppers. 14773. Physikalische und mineralogisch-geologische Untersuchung von Bodenproben aus Ost- und Nordsee.

dp NORTH SEA.

Küppers. 14773. Physikalische und mineralogisch-geologische Untersuchung von Bodenproben aus Ost- und Nordsee.

eg MALAY ARCHIPELAGO.

Mohr. 15079. Moorbildungen in den Tropen.

fl WEST AFRICA.

Fischer. 14175. Fenomeni di abrasione sulle coste dei paesi dell' Altante.

fg SOUTH AFRICA.

Schwarz. 15603. Plains in Cape Colony.

gg NORTH EASTERN UNITED STATES.

Berkey. 13663. Laminated interglacial clays of Grantsburg, Wis.

Carney. 13832. A form of outwash drift.

gi WESTERN UNITED STATES.

Arnold and Anderson. 13565. Conglomerate formed by a mineral-laden stream in California.

Atwood. 13575. Red mountain, Arizona: A dissected volcanic cone.

Blake. 13693. The flanking detrital slopes of the mountains of the southwest.

Dodds. 14055. Geology and physiography of the Mesas.

Jones. 14639. The flood of 1903 in central Kansas.

Keyes. 14701. Rock-floor of intermontain plains of the arid region.

Lee. 14831. Geology of the lower Colorado river.

Robinson. 15458. The Tertiary peneplain of the plateau district and adjacent country, in Arizona and New Mexico.

Rowe. 15492. Some volcanic ash beds of Montana.

Shimek. 15627. The loess of the paha and river ridge.

13 ACTION OF THE AIR. (DUNES.)

Davis. 13997. The geographical cycle in an arid climate.

Frech. 14216. Trockene und feuchte Perioden in geologischer Vorzeit.

George. 14305. Polished pebbles.

Gessert. 14309. Unterschiede des Bodens in Steppen verschiedener Klimate.

Goebel. 14338. Flächner oder Kanter?

Ivčenko. 14597. La mobilité des dunes. (Russ.)

Kurz. 14777. Das Werden einer Wanderdüne.

Linck. 14875. Äussere Form und innerer Bau der Vulkane mit einem Anhang über die Dünen.

Olsson-Seffer. 15183. Relation of wind to topography of coastal drift sands.

Reagan. 15381. The blowing of soils.

Shimek. 15626. The genesis of loess: a problem in plant ecology.

du SWEDEN.

Spethmann. 15690. Aeolische Aufschüttungsringe an Firnflecken.

dba NORTHERN RUSSIA.

Leiviskä. 14845. Die Entstehung der Dünengebiete an der Küste des Bothnischen Meerbusens.

de GERMANY.

Häberle. 14425. Dünen in der Westpfalz.

Jentsch. 14612. Der Eiswind und das Dünengebiet zwischen Warthe und Netze.

Leiningen. 14840. Kantengerölle aus der Umgegend von Nürnberg.

Moritz. 15096. Das Seebad Lakolk und seine Dünen.

Reinke. 15402. Marsch und Dünen an den Küsten Nordfrieslands.

Schmidle. 15564. Aeolische Bildungen während des Rückzuges der letzten Vergletscherung.

Solger. 15674. Paralleldünen.

dl HOLLAND.

Baler. 13591. Der Wind als geologischer Faktor im Gooiland. (Holland.)

di SWITZERLAND.

Schmidle. 15564. Aeolische Bildungen während des Rückzuges der letzten Vergletscherung.

gi WESTERN UNITED STATES.

Cross. 13955. Wind erosion in the Plateau country.

Keyes. 14703. Eolian origin of certain lake basins of the Mexican tableland.

gl MEXICO.

Keyes. 14703. Eolian origin of certain lake basins of the Mexican tableland.

hh BRAZIL.

Schupp. 15597. Ein Besuch auf der Ilha dos Marinheiros (Rio Grande do Sul).

cc ISLANDS S. OF INDIAN OCEAN.

Werth. Aufbau und Gestaltung von Kerguelen. (Deutsche Südpolar-Expedition 1901-1903, Bd 2 (H. 2.)) Berlin, 1908.

14 ACTION OF RAIN. (WEATHERING).

Campbell. 13812. Rock folds due to weathering.

Costanzo e Negro. 13940. Sulla radioattività delle piogge.

Cosyns. 13942. Essai d'interprétation chimique de l'altération des schistes et calcaires.

Erdmann und Stoltzenberg. 14123. Die Selbstentzündung und Verwitterung aufgestapelter Braunkohle.

Frech. 14216. Trockene und feuchte Perioden in geologischer Vorzeit.

Gessert. 14309. Unterschiede des Bodens in Steppen verschiedener Klimate.

Graefe. 14382. Das Verhalten von Braunkohle gegenüber der Einwirkung von Licht und Luft.

Hähnel. 14426. Kaolinbildung.

Hilgard. 14516. Some peculiarities of rock-weathering and soil formation in the arid and humid regions.

Hirschwald. 14526. Die Prüfung der natürlichen Bausteine auf ihre Wetterbeständigkeit.

Kahle. 14650. Die Zerstörung und Ablösung des Gesteins.

——— 14651. Wie die Verwitterungsmassen zu Tal und vom Wasserlauf weitergeführt werden.

Passarge. 15268. Geologische Beobachtungen in den Tropen und Subtropen.

Rösler. 15464. Kaolinbildung.

Rohland. 15469. Verwitterungsvorgänge von Gesteinen und Erzen vom physikalisch-chemischen Standpunkte.

Seger. 15615. Der Verwitterungsprozess krystallinischer Massengesteine und dessen Einfluss auf die Struktur toniger Massen.

Sigmond. 15639. Die Verwitterung der Böden und die Nützlichkeit der mineralogisch-petrographischen Bodenanalyse. (Ungarisch u. deutsch.)

Sjuts. Die Bedeutung der Verwitterung für die Umgestaltung der Erdoberfläche. Diss. Bonn, 1907.

Stremme. 15762. Kaolinbildung.

dh ITALY.

Braun. 13747. Erosionsfiguren aus dem nördlichen Appenin.

Camerana. 13804. Sull'assorbimento delle acque piovane nella città di Maglie, in provincia di Lecce.

Dainelli. 13970. Cavità di erosione nei gessi del Moncenisio.

Issel. 14590. Cavità rupestri simili alle "caldaie dei giganti."

Marchi (De). 14973. Un giacimento di caolino nello Agordino.

dk AUSTRIA-HUNGARY.

Łoziński. 14921. Die Karsterscheinungen in Galizisch-Podolien.

cg MALAY PENINSULA AND ARCHIPELAGO.

Mohr. 15078. Die Bildung des Laterits.

hh BRAZIL.

Atterberg. 13573. Analysen dreier Laterite aus Brasilien.

16 ACTION OF UNDERGROUND WATER (SPRINGS, SUBTERRANEAN CHANNELS, GROTTOS, LANDSLIPS).

Andrimont. L'utilité des études hydrologiques au point de vue agricole.

——— 13539A. L'utilisation des sondages improductifs comme sources d'eau minérale, par Th. Tecklenburg.

Braun. 13748. Bodenbewegungen.

Breitfeld. 13751. Eishöhlen und Windröhren.

Delkeskamp. 14026. Die Herkunft des Salzgehaltes der natürlichen Mineralquellen.

————— 14021. Die Entstehung der Mineralquellen.

————— 14024. Fortschritte auf dem Gebiete der Erforschung der Mineralquellen. Geologie und Genesis, Chemie und Physik. Systematik. Erschliessung und Fassung. Quellenschutz. Physiologische Wirkung. Kur- und Badewesen.

Dienert. 14049. De la valeur attribuée aujourd'hui au mot "source."

Feruglio. 14167. Una nuova classificazione delle doline.

Gerard. 14306. Une méthode d'analyse rapide des eaux alimentaires.

König. 14730. Die Methoden der Beurteilung des Grundwasserreichtums und dessen übermässige Inanspruchnahme.

Mezger. 15047. Das Verhalten des Bodens zum Wasser mit besonderer Berücksichtigung der Grundwasserbildung.

Royen. 15494. Wasserbewegung im Boden. (Holländ.)

Schultz. 15591. The movements of underground water in confined basins.

Sellards. 15617. Origin of sink-holes.

Tesch. 15814. The resultant state of fossil shells in water containing carbonic acid. (English and Dutch.)

Thiem. 15817. Ableitung von Höhenschichtenplänen künstlich erzeugter Grundwasserspiegel.

Werveke. 15945. Die Arbeiten des Geologen in Fragen der Wasserversorgung.

da SCANDINAVIA.

Oellgaard. Die städtische Wasserversorgung von Köbenhavn. [Fortschritte der Ingenieurwiss. 2. Gruppe. H. 14.] Leipzig, 1907.

db RUSSIAN EMPIRE.

Sincov. 15654. Gebohrte und gegrabene Brunnen der Kronbriantweinlager XXX-XXXV. (Russ.)

————— 15655. Einige neue Brunnen. (Russ.)

dbe CENTRAL RUSSIA.

Pavlov. Les éboulements près de Batraki sur la rive droite de la Volga. (Russe) Moskva, 1907.

dbd CAUCASUS.

Dreier. 14085. Suppositions sur la genèse de la source "Narsan." (Russe.)

de GERMAN EMPIRE.

Ergebnisse der Untersuchungen über die Ursachen der Grundwasserver schlechterung in Breslau. Gutachten über ihre Entstehung und Vorschläge zu ihrer Beseitigung. Breslau (Druck von Grass, Barth u. Co.), [1907], (189, mit Taf.). 29 cm.

Alten. 15324. Die Ausgrabungen in der Einhornhöhle bei Scharzfeld (Südharz) von 1888 bis 1893.

[**Beyschlag, Frech** und **Michael.**] 13677. Gutachten über die ev. Erweiterung der Breslauer Grundwasserversorgung auf die zwischen Ohle und Oder gelegenen Gebiete von Pleischwitz, Treschen u. Ottwitz.

————— und **Michael.** 13678. Die Entstehung der Breslauer Wasserkalamität.

————— 13679. Gutachten über die im Interesse der Breslauer Grundwasserversorgung zu ergreifenden Massregeln.

Frech. 14222. Geologisch-hydrologische Beschreibung des Grundwasserversorgungsgebietes.

————— und **Wysogorski, J.** 14226. Die Ursachen der Wasserkalamität, nebst einem beigefügten Gutachten von A. Ladenburg und Richard Abegg. Nachtrag zum Gutachten über die Wasserkalamität . . . v. F. Frech u. J. Wysogorski.

Geinitz. 14291. Ergebnisse der Brunnenbohrungen in Mecklenburg.

Goebel. 14341. Ein Besuch der Attahöhle bei Attendorn.

Gollar. 14359. Die Binghöhle bei Streitberg.

Habets. 14420. Les creusements de puits en morts-terrains aquifères dans les mines de sels potassiques de l'Allemagne du Nord.

Häberle. 14422. Zu den angeblichen Höhlenfunden im Westrich.

Keilhack. 14679. Grundwasserstudien.

Kellermann. 14683, 16484. Die Geschichte der Bing-Höhle, eines Meisterwerkes der Natur.

Krebs. 14765. Geophysikalische Gesichtspunkte bei Beurteilung des Wassereintruchs in die Mansfelder Kupferschiefergruben vom Oktober 1907.

Neischl. Wanderungen im nördlichen Frankenjura. Bamberg, 1908.

Schwager. 15599. Geologisches Gutachten zur Wasserversorgung der Stadt Nürnberg aus dem Quellgebiet bei Ranna.

——— 15600. Der Schutz der Heilquellen zu Bad Steben und von Langenau gegen schädigende Einwirkungen von Grab- und Bohrarbeiten.

Steuer. 15732. Bodenwasser und Diluvialablagerungen im hessischen Ried.

——— und **Sonne, W.** 15734. Hydrologische Untersuchungen von Trink- und Grundwasser.

Thiem. 15818. Erweiterung auf die Gutachten des Herrn Prof. Dr. Frech u. des Herrn Geh. Bergrat Prof. Dr. Beyschlag [Grundwasser].

Werveke. 15948. Gutachten über die Trinkwasserversorgung der Hochebene südlich der Orne, von Montois-la-Montagne bis Rezonville.

Windhausen. 15986. Die Einhornhöhle bei Scharzfeld a. H.

——— und **Hahne, H.** 15987. Die Einhornhöhle bei Scharzfeld a. H.

dl HOLLAND, BELGIUM.

Bouma. 13727. Die geo-hydrologischen Verhältnisse Frieslands. (Holland.)

Cosyns. 13941. L'origine de la grotte de Rosée à Engihoul près d'Engis (Liège).

Doudou. 14069. Souvenir d'un explorateur de grottes. Les mystères de la grotte d'Engihoul.

Ertborn. 14127. Les eaux artésiennes d'Ostende.

Hankar-Urban. 14448. Le tunnel de Braine-le-Comte et ses sables bouillants.

Kersten. 14692. Venues d'eau au charbonnage de Marchienne.

Maillieux. 14956. Compte rendu de l'excursion dans les environs de Couvin les 14 et 15 août 1906 de la Société belge de Géologie, de Paléontologie et d'Hydrologie.

Renier. 15412. Mesures de radio-activité des eaux de Spa et des environs, par Eric Gérard et Félix Fontaine.

Royen, R. P. van et alii. Grundwasserbewegung. (Holländ.)

Vandebosch. 15857. A propos des fines stalactites de la grotte de Rosée.

Veerén. 15866. Hydrologische Verhältnisse des Untergrundes der Provinz Groningen.

df FRANCE.

Ertborn. 14134. Les grottes de Grimaldi près Menton.

Girardin. 14322. La débâcle de Charmailaux Fourneaux, dite "Eboulement de Modane," 23 juillet 1906.

Martel. 14984. Sur la prétendue source sousmarine de Port-Miou (Bouches-du-Rhône).

Ramond. Derivation des sources du Loing et du Lunain. Profil géologique de l'Aqueduc au 1 : 25,000. Préfecture de la Seine (Service des eaux et de l'assainissement). Paris, 1907.

dh ITALY.

La gran fonte di acqua minerale zampillante in Valle di Pompei. Boll. naturalista, Siena, 27, 1907, (94-95).

"Mondo sotterraneo." Rivista per lo studio delle grotte e dei fenomeni carsici di Speleologia e di Idrologia. Pubblicazione bimestrale del circolo speleologico ed idrologico friulano: Direttore Prof. Francesco Musoni. Udine (Tip. Del Bianco), 3, 1906-1907, (1-132, con fig.); 4, 1907-1908, (1-48, con fig.).

Alessandri. La caverna ossitera Candano-Troma. Ricordo della seconda esposizione floreale di Mondovì. Mondovì, 1905.

Angelis d'Ossat (De). 13543. Studio bibliografico sull'origine dell'Acqua Vergine (Roma).

————— 13544. Le sorgenti della Campagna romana. Nota prima.

Bakunin. 13586. Le sorgenti di Valle di Pompei.

Bazetta. 13636. La caverna di Sambughetto in Valle Strona.

Boegan. 13706. Le cavità sotterranee presso Dignano.

————— 13707. Le acque carsiche e le recenti piene.

————— Elenco e carta topografica delle grotte del Carso. Trieste, 1907.

Bruno. I pozzi trivellati in Vercelli. Vercelli, 1905.

Canestrelli. 13819. Sull'acqua solfa o pozzanghera di Bifonica.

Carrara. 13839. Analisi chimica dell'acqua minerale delle fonti del Vetriolo in Gromo Valle Seriana.

Cecchettani. 13848. Le doline della Valle di Rojo nell' Appennino Aquilano.

Cesari. 13853. Saggio di idrografia sotterranea alle falde del Vesuvio.

Dinaro. 14053. Analisi chimica dell'acqua di Castel Rosato.

Feruglio. 14168. Primo elenco delle grotte e voragini del Friuli.

Fratini. 14211. Una visita alla grotta di Prato-Castello.

————— 14212. Una visita al laghetto di Nonta e ai circostanti fenomeni carsici in comune di Sochieve.

Infererra. La derivazione di acque subalvee nel mezzogiorno. Catania, 1907.

Issel. 14590. Cavità rupestri simili alle caldaie dei giganti.

Musoni. 15115. Le sorgenti della valle media del Natisono.

————— 15117. Fenomeni carsici sopra Zainich.

Nicolis. 15154. Di un fenomeno carsico collegato alla idrologia delle colline calcaree presso Verona.

————— Acque ascendenti e salienti la riviera veronese del Garda. Milano, 1907.

Pantanelli. 15244. Acque sotterranee fra Secchia e Panaro.

Perreau. 15296. Appunti circa la possibilità di fornire di acqua potabile Firenze mediante pozzi artesiani.

Piutti e Comanducci. 15315. Analisi chimica dell'acqua termo minerale "Greco," nel territorio di Contarsi (Salerno).

Quattrocchi. 15363. Analisi chimica dell'acqua Casalotto.

Rebuffat. 15384. Dell' "Acqua Mirtina" nell'isola d'Ischia e della costituzione di alcune acque minerali dei Campi Flegrei.

Sangiorgi. 15530. Le acque per la città d'Imola.

Stefani (De). 15708. Sulla quantità di acqua disponibile nel suolo di Firenze.

————— 15709. Pozzo artesiano al Ponte-a-Elsa nel Valdarno inferiore.

————— 15711. I terreni e le acque cloro sodiche della Salute a Livorno.

Stefanini. 15715. Fenomeni carsici nel gessi di Val d'Era.

Stella. 15724. La costituzione geoidrologica del sottosuolo del territorio di Pavia in rapporto alle acque profonde.

Taramelli. 15792. Notizie circa il pozzo artesiano di Bagnacavallo.

————— e **Menzio.** 15798. Sulle acque minerali di Santa Caterina in Val Furva.

Toldo. 15827. Due pozzi artesiani di Lodi.

Toniolo. Materiali per lo studio dei fenomeni carsici. 1°. Il Colle del Montello. Firenze, 1907.

Trener. 15842. I misteri della Paganella.

Vinassa de Regny. 15876. La sorgente acidulo-alcalina litnica di Uliveto.

————— 15877. L'acqua per il comune di Cascina.

————— Le acque sotterranee della Piana di Norcia in rapporto all'agricoltura. Roma, 1906.

Zullino. Contro la perizia Tessitore sulle sorgenti del "Piano della Reitano." Napoli, 1907.

dk AUSTRIA-HUNGARY.

Prima agginuta all'elenco grotte del Carso. Alpi Giulie, Trieste, 12, 1907, (50-51).

Kolmogorov. 14747. Der Karstfluss Raguša. (Russ.)

Loziński. 14921. Die Karsterscheinungen in Galizisch-Podolien.

Mühlhofer. 15106. Der Lindner-Timavo und seine Bedeutung für das Studium der Karsthydrographie.

Podek. 15325. Die Homorod-Almáscher-Höhle.

Szontagh. 15776. Die Mineralquellen des Burtales im Komitat Hont. (Ungarisch u. deutsch.)

dl BALKAN PENINSULA.

Fuller. 14252. Conditions of circulation at the sea mills of Cephalonia.

fb N. E. AFRICA.

Grassini. 14383. Analisi chimica di acque e sali della Colonia Eritrea.

gf UNITED STATES AS A WHOLE.

Fuller. 14251. Underground water investigations in the United States.

gh SOUTH EASTERN UNITED STATES.

McCallie. 14937. Blowing springs and wells of Georgia, with an explanation of the phenomena.

gi WESTERN UNITED STATES.

Fisher. 14179. Giant springs at Great Falls, Montana.

Furlong. 14254. The exploration of Samwel cave.

17 ACTION OF SUPERFICIAL WATER (STREAMS, RIVERS, LAKES).

Alibrandi. 13514. Sugli attriti dei liquidi in movimento.

D[avis]. 13999. Glacial troughs and hanging lateral valleys.

———— 14002. Relation of valleys to joints.

———— 14004. Deflection of rivers by the earth's rotation.

Fasolt. 14156. Wasserfälle und Stromschnellen.

Fenneman. 14161. Some features of erosion by unconcentrated wash.

Fleury. 14188. Le chaudron latéral. Forme particulière de l'érosion par les eaux courantes.

George. 14305. Polished pebbles.

Hilber. 14514. Bildungszeiten der Fluss-Baustufen.

Humphreys. 14577. The movement of moisture in soils.

Kahl. 14651. Wie die Verwitterungsmassen zu Tal und vom Wasserlauf weitergeführt werden.

Kilian. 14707. L'érosion glaciaire et la formation des terrasses.

Kossmat. 14752. Paläogeographie (geologische Geschichte der Meere und Festländer).

Leppla. 14857. Die geologischen Vorbedingungen der Stauanlagen.

Magrini. Limnologia. Studio scientifico dei laghi. Milano, 1907.

Martel. 14983. Creusement des vallées à érosion glaciaire.

Robinson. 15459. Ancient water-planes and crustal deformation.

Sparro. 15681. Kessellentstehung als Resultat des Wachstums der Schluchten. (Russ. m. deutsch. Rés.)

Tommasini. 15829. Le basi fisiche delle formule pel deflusso dei liquidi.

Toni (De). Studio sui torrenti, mezzi da impiegarsi per regolarli ed estinguerli. Napoli, 1905.

da SCANDINAVIA.

Rekstad. 15408. Die starke Erosion der Gletscherbäche.

dba NORTHERN RUSSIA.

Basilievskij. 13627. Quelques lacs du district de Jamburg. (Russ.)

Rosberg. 15479. Einige Riesentöpfe. (Schwedisch.)

Tanner. 15788. Zur geologischen Geschichte des Kilpijärvi-Sees in Lapp-land.

dbb SOUTHERN RUSSIA.

Loziński. 14922. Die Übertiefung der Täler des palaeozoischen Horstes von Podolien. (Ungarisch u. deutsch.)

dbc CENTRAL RUSSIA.

Kolmogorov. 14748. Die Seen des Kreises Tichvin. (Russ.)

Krašeninnikov. 14757. Materialien zur Limnologie des Kreises Čeljabinsk, Gouvernement Orenburg. (Russ.)

Ludwig. 14925. Die Küstensen des Rigaer Meerbusens.

dbd CAUCASUS.

Bode. 13705. Comparaison du lac Tamboukan avec d'autres lacs salés russes. (Russe.)

Karpovič. 14668. Exploration du lac Tamboukan (province Terskij). (Russe.)

dc GERMAN EMPIRE.

Bellmer. Untersuchungen an Seen und Söllen Neuvorpommerns und Rügens. Diss. Greifswald, 1906.

Böhm. 13709. Das alte Strombett zwischen Berliner und Eberswalder Haupttal im Barnimplateau.

Eisenmenger et Duprat. 14110. Histoire géologique du Neckar et du Main.

Freytag. 14236. Das Danziger Werder im Anfange des vierzehnten Jahrhunderts.

Gennerich. 14292. Die Flüsse Deutschlands.

Gretschel. 14392. Die Wirkungen des diesjährigen Hochwassers im Gebiete der Neisse und der Landecker Biele.

Häussler. 14427. Stromlaufveränderungen der mittleren Elbe.

Haupt. 14473. Die Oberflächen-gestalt des Samlandes und seines Gewässernetzes.

Kaiser. 14652. Remarques au sujet de la note de M. Pohlig "Sur une ancienne embouchure de la Meuse près de Bonn."

——— 14655. Die Entstehung des Rheintals.

Lehmann. 14837. Die Seebrücken des Warnowsees auf Wollin.

Lorié. 14910. Die Terrassen am rechten Rheinufer unterhalb des Siebengebirges. (Holländ.)

(H-3134)

Mordziol. 15092. Gliederung und Entstehungsweise des Tertiärs im rheinischen Schiefergebirge.

——— 15094. Die Oberflächen-gestalt des rheinischen Schiefergebirges.

Münc. Das Erosionstal der unteren Mosel. (Beil. z. Jahresber. d. großherzogl. Realschule zu Oppenheim. Ostern 1907.) Oppenheim a. Rh., 1907.

Oestreich. 15180. Die Oberflächen-gestalt des rheinischen Schiefergebirges.

Paradeis. 15253. Zweiausserordentliche Naturereignisse vom 21. Juli 366 und vom 3. Januar 1112, insbesondere eine Beleuchtung einer dunkeln Vorzeit von Rottenburg am Neckar, seiner näheren und weiteren Umgebung.

Puff. 15359. Die Stromlaufveränderungen des Niederrheins zwischen Wupper- und Ruhr-Mündung.

Solger. 15673. Die subglaziale Erosion.

Sturtz. 15766. Das Rheindiluvium talwärts von Bingerbrück.

Wolff. 15997. Eine alte Mündung der Ilm in die Saale.

dd HOLLAND; BELGIUM.

Briquet. 13769. La vallée de la Meuse en aval de Liège.

Cambier. 13803. Les transformations de l'Escaut et de ses affluents au nord de Gand pendant la période historique.

Fourmarier. 14196. Le cours de la Meuse aux environs de Huy.

Greindl. 14390. L'Hermeton et le ruisseau de Jonquières. Etude de l'évolution d'un réseau hydrographique subséquent.

Lorié. 14909. Die Entstehung der „Geldersche Vallei.“ (Holländ.)

——— 14910. Die Terrassen am rechten Rheinufer unterhalb des Siebengebirges. (Holländ.)

Simoens. 15649. L'origine ancienne de nos cours d'eau.

Stroobant. 15763. Le Mascaret.

Sturtz. 15766. Das Rheindiluvium talwärts von Bingerbrück.

dc BRITISH ISLES.

Collet. 13909. Le service des lacs d'Ecosse.

D[avis]. 14000. Hanging valleys in English lakeland.

dh ITALY.

Baratta. 13601. Sulle recenti trasformazioni del delta del Pò. (1893-1904.)

Braun. 13747. Erosionsfiguren aus dem nördlichen Appenin.

Capra. Il fiume Adige ed il suo bacino. Padova, 1907.

Giorgi (De). 14321. L'acquedotto lecceese.

Giuria. I laghi di Altovo e di Nemi. Le acque dei due emissari adoperate per le industrie. Roma, 1904.

Magrini. 14952. Contributo allo studio dei Laghi Lapisini.

Musoni. 15114. Il lago di San Daniele del Friuli.

————— 15116. Un lago quaternario già esistente nelle valli dell'Alberone e dell'Erbezzo.

Reale. Stato presente e passato delle rive del Verbano. Milano, 1907.

Solitro. Il lago di Garda. (Italia artistica. Monografie illustrate.) Bergamo, 1907.

Stegagno. 15718. I laghi intermorenici dell'anfiteatro benacense. Laghi, stagni, paludi.

Taramelli. 15795. Della utilizzazione dei laghi e dei piani lacustri di alta montagna per sopperire alle magre dei nostri fiumi.

Zaccagna. 16015. Sulle condizioni idrologiche della valle Pedogna (affluente di destra del fiume Serchio).

Zaniol. 16021. Studi sul lago di Santa Croce (Belluno).

dk AUSTRIA-HUNGARY.

Cvyíé. 13966. Entwicklungsgeschichte des Eisernen Tores.

Łoziński. 14919. L'origine des lacs diluviens dans le plateau bas de la Galicie. (Polon.)

Schafarzík. 15556. Die geologischen, hydrographischen und einige physikalische Verhältnisse der durch Insolation

erwärmten Salzseen, insbesondere des heissen Medvets-Sees bei Szováta. (Ungarisch u. deutsch.)

Sevastos. 15619. L'origine des terrasses fluviales.

Spigl. 15692. Die Wasserführung der Donau bei Wien.

dl BALKAN PENINSULA.

Cvijić. 13966. Entwicklungsgeschichte des Eisernen Tores.

caa WEST SIBERIA.

Kastorskij. 14670. Von den Jahreszeiten abhängende Schwankungen der Zusammensetzung des Wassers im Ačutebis-See. (Russ.)

Nowomejsky. 15165. Das Vorkommen von Glaubersalz (Mirabilit) und Solquellen am Jenissej-Flusse in Sibirien.

cac CENTRAL ASIATIC RUSSIA.

Sědelinikov. 15608. Compte rendu sommaire sur l'exploration du lac Zajsan en 1905 (Russe).

cc JAPANESE ISLANDS.

Hofmann. 14548. Einteilung der Wasserläufe Japans vom Standpunkte ihrer Geschiebeerzeugung.

fe CONGO STATE AND ANGOLA.

Wauters. 15925. Le lac Léopold II et ses affluents.

ga ALASKA.

Bernett. 13615. Striations in gravel bars of the Yukon and Porcupine rivers. Alaska.

ge BRITISH COLUMBIA.

Lahee. 14792. The filling of Emerald lake by an alluvial fan.

gc LAURENTIAN LAKES.

Goldthwait. 14348. A reconstruction of water planes of the extinct glacial lakes in the Lake Michigan basin.

Wilson. 15983. Shoreline studies on lakes Ontario and Erie.

gg NORTH-EASTERN UNITED STATES.

Carney 13831. Wave-cut terraces in Keuka valley older than the recession stage of Wisconsin ice.

Davis. 13996. A study of river meanders on the Middle Rouge.

Gilbert. 14319. Evolution of Niagara falls.

Hobbs. 14531. Examples of joint-controlled drainage from Wisconsin and New York.

Hubbard. 14564. Ancient finger lakes in Ohio.

————— 14566. Rock terraces along the streams near Columbus, Ohio.

Jefferson. 14610. Lateral erosion on some Michigan rivers.

Kemp. 14688. Buried channels beneath the Hudson and its tributaries.

Rich. 15441. Marginal glacial drainage features in the Finger Lake region.

gh SOUTH-EASTERN UNITED STATES.

Johnson. 14629. River capture in the Tallulah district, Georgia.

gi WESTERN UNITED STATES.

Le divagazioni del Colorado. Notizie ed appunti. Roma, Boll. Soc. geogr. ital., (Ser. 4), 8, 1907, (578-581).

Barnett. 13614. A natural bridge due to stream meandering.

Darton. 13987. The Zuni salt lake.

Davis. 14005. Der Grosse Canyon des Colorado.

Holway. 14551. Physiographic changes bearing on the faunal relationships of the Russian and Sacramento rivers, California.

Keyes. 14697. Aggraded terraces of the Rio Grande.

Lee. 14831. Geology of the lower Colorado river.

gk MISSISSIPPI RIVER SYSTEM.

Sardeson. 15538. Beginning and recession of Saint Anthony falls.

hh BRAZIL AND AMAZON RIVER SYSTEM.

Ghisleri. 14310. Le grandi cascate dell' Iguazu.

(H-3134)

lb CANARIES.

Gagel. 14261. Die Caldera von La Palma.

19 ACTION OF THE SEA.

Andrée. 13535. Stetige und unterbrochene Meeressedimentation, ihre Ursachen und Bedeutung für die Stratigraphie.

Chamberlin. 13859. A possible reversal of deep-sea circulation and its influence on geologic climates.

Geinitz. 14287. Nach der Sturmflut

Marchi (De). 14972. La morfologia lagunare e il regime stazionario di marea.

Marini. 14981. Lo sviluppo, lo stato attuale e gli odierni problemi della talassologia.

Salisbury. 15523. The mineral matter of the sea, with some speculations as to the changes which have been involved in its production.

de GERMAN EMPIRE.

Bartels. 13623. Die Gestalt der deutschen Ostseeküste.

Sonntag. 15680. Strandverschiebungen und alte Küstenlinien an der Weichselmündung bei Danzig.

df FRANCE.

Martel. 14984. Sur la prétendue source sousmarine de Port-Miou (Bouches-du-Rhône).

dh ITALY.

Sull' azione dell' acqua di mare sui cementi. Roma, Boll. Soc. ing., 15, 1907, (93-95).

Bellio. 13651. L'arcipelago e il lido toscano nelle carte nautiche medioevali.

Darwin. 13992. La marea ed i fenomeni concomitanti nel sistema solare: Recensione da **Cora**. 13924.

————— La teoria delle maree. Torino, 1905.

Magrini, Marchi (De), Gnesotto. Ricerche lagunari (No. 1. Relazione preliminare. No. 2 e No. 3. Mareometro

normale lagunare). Venezia, 1906-1907.

Rossi. 15483. Su alcune indicazioni mareografiche lagunari contemporanee.

m **Indian Ocean.**

Almagià. 13518. Nuovi contributi alla conoscenza delle condizioni morfologiche e batimetriche dell'Oceano Indiano.

21 ACTION OF ICE ON LAND AND SEA. GLACIAL GEOLOGY.

Bruno. 13787. I periodi glaciali.

Carney. 13835. Glacial erosion in longitudinal valleys.

Case. 13841. A peculiar formation of shore ice.

Coleman. 13907. Glacial periods and their bearing on geological theories.

————— 13908. The Lower Huronian ice age.

Crammer. 13948. Probleme der Gletscherkunde.

D[avis]. 13999. Glacial troughs and hanging lateral valleys.

————— 14000. Hanging valleys in general.

Drygalski. 14089. Beobachtungen an Gletschern und Inlandeis.

Frech. 14221. Lawinen und Gletscher in ihren gegenseitigen Beziehungen.

Geinitz. 14288. Erwiderung. (Die Eiszeit).

Gilbert. 14315. Crescentic gouges on glaciated surfaces.

————— 14317. Moulin work under glaciers.

Goebel. 14338. Flächner oder Kanter?

Hilber. 14514. Bildungszeiten der Fluss-Baustufen.

Hilgard. 14517. The causes of the Glacial epoch.

Hoffmann. 14545. Grundlinien einer Theorie der Eiszeiten.

Jones. 14640. Glacial rock sliding.

Kilian. 14707. L'érosion glaciaire et la formation des terrasses.

Lahee. 14793. A fault in an esker.

Martel. 14983. Creusement des vallées à érosion glaciaire.

Philippi. 15307. Die permische Eiszeit.

Reagan. 15382. Summary of glacial literature relating to glacial deposits.

Reid. 15393. The variations of glaciers.

Rovereto. 15489. Una lettera del Davis sul concetto erosivo applicato allo studio delle forme glaciali.

Sardeson. 15536. The folding of subjacent strata by glacial action.

Sevastos. 35619. L'origine des terrasses fluviales.

Spitaler. 15694. Die jährlichen und periodischen Aenderungen der Wärmeverteilung auf der Erdoberfläche und die Eiszeiten.

Staff. 15698. Entwicklung der Fusuliniden.

Tarr. 15800. Some instances of moderate glacial erosion.

Werth. 15943. Unterscheidung und Benennung eiszeitlicher Ablagerungen.

da SCANDINAVIA.

Ferguson. 14164. Tertiary and recent glaciation of an Icelandic valley.

Harder. 14452. An ice margin in Eastern Jutland and its influence on the water courses. (Danish.)

Jefferson. 14611. Glacial erosion in the Northfiord.

Machaček. 14941. Rückzugsmoränen in Norwegen.

Meinardus. 15011. Die Schwankungen der Eistrift bei Island.

Pjetursson. 15316. Einige Ergebnisse seiner Reise in Süd-Island im Sommer 1906.

————— 15317. Eine interessante Moräneninsel bei Island?

————— 15318. Einige Hauptzüge der Geologie und Morphologie Islands.

Rekstad. 15408. Ueber die starke Erosion der Gletscherbäche.

S[alisbury]. 15525. [Glaciation of an Icelandic valley.]

Spethmann. 15685. Inner-Island. Ein Ueberblick.

———— 15689. Der Nordrand des isländischen Inlandeises Vatnajökull.

Tanner. 15789. Le système quaternaire dans les parties septentrionales de la Fennoscandia. I. II. Sur la glaciation et les changements de niveau du Finmark oriental. (Suédois).

db RUSSIAN EMPIRE.

Šokalskij. 15670. Rapport sur les explorations des glaciers en Russie en 1904, 1905 et 1906. (Russ.)

dbc CENTRAL RUSSIA.

Michalski. 15055. Materialien zur Beschreibung der Glacialablagerungen längs der im Bau begriffenen Eisenbahnlinie Siedlec-Polock. (Russ.)

dc GERMAN EMPIRE.

Attensperger. Studien zur Morphologie der Vorderpfalz. Diss. kgl. techn. Hochschule München, 1908.

Gagel. 14258. Ein Grenzpunkt der letzten Vereisung des oberen Geschiebemergels) in Schleswig-Holstein.

Gürich. 14412. Wie weit hat die nordische Vergletscherung der Eiszeit in Schlesien nach Süden gereicht?

Jaeger. 14604. Bruck an der Amper.

Jentzsch. 14612. Der Eiswind und das Dünengebiet zwischen Warthe und Netze.

———— 14614. Grosse Züge im geologischen Bau der Provinz Posen.

Meyer. 15046. Nordische Geschiebe in Westfalen.

Michael. Die eiszeitliche Ablagerungen in der Umgebung von Weimar. Weimar, 1908.

Priemel. 15347. Die Braunkohlenformation des Hügellandes der preussischen Oberlausitz.

Schmidle. 15564. Äolische Bildungen während des Rückzuges der letzten Vergletscherung.

Schucht. 15581. Die interglazialen Ablagerungen von Godenstedt bei Zeven.

Schumacher. 15595. Uebersichtskarte der Glacialbildungen der südlichen und mittleren Vogesen. I: 200,000.

Solger. 15672. Zur Morphologie des Baruther Haupttales in seinem brandenburgischen Anteil.

———— 15673. Die subglaziale Erosion.

———— 15675. Der Rückzug des diluvialen Inlandeises aus dem mittleren Norddeutschland.

Spethmann. 15687. Glaziale Stillstandslagen im Gebiet der mittleren Weser.

Sturtz. 15766. Das Rheindiluvium talwärts von Bingerbrück.

dd HOLLAND.

Blink. 13702. Einige Glacialerscheinungen in den Niederlanden. (Holländ.)

Jonker. Die Herkunft des Glacialdiluviums in Niederland. (Holländ.) Delft, 1907.

Sturtz. 15766. Das Rheindiluvium talwärts von Bingerbrück.

de BRITISH ISLANDS.

Davis. 14000. Hanging valleys in English lakeland.

Geikie, J. 14286. So-called "postglacial formations" of Scotland.

Kendall and Bailey. 14689. Glaciation of East Lothian south of the Garleton Hills.

df FRANCE.

Jaeger. 14602. Die Exkursionen des Genfer Geographenkongresses. I. Die Exkursion in den Jura, das schweizer Mittelland und die Freiburger Alpen. II. Die glazialmorphologische Exkursion ins Chamoniagebiet, ins Wallis und ins Berner Oberland.

Meunier. 15039. Observations relatives à des "Notes sur le Glaciaire" de M. David Martin.

Schumacher. 15595. Uebersichtskarte der Glacialbildungen der südlichen und mittleren Vogesen. I: 200,000.

dg IBERIAN PENINSULA.

Lapparent. 14811. Les époques glaciaires dans le massif alpin et la région pyrénéenne.

Quelle. 15364. Die spanische Sierra Nevada.

dh ITALY.

Cacciarnali. 13797. Sulle glaciazioni quaternarie.

————— 13798. L'anfiteatro morenico sebino.

Dainelli. Osservazioni morfologiche e glaciali sul bacino di Filettino in provincia di Roma. Milano, 1907.

Marinelli. 14979. Osservazioni sopra i ghiacciai del gruppo del Sass-Long e di Sella.

————— 14980. Lo studio dei ghiacciai italiani nel 1906.

Nicolis. Carta geografaonica del rilievo morenico delle valli e della pianura veronesi.

Pellegrini. Anfiteatro morenico di Rivoli veronese. Milano, 1907.

Prever. 15346. Sulla costituzione dell'anfiteatro morenico di Rivoli in rapporto con successive fasi glaciali.

Sangiorgi e Marson. Sulle variazioni dei ghiacciai italiani del gruppo del Bernina. Società Italiana per il progresso delle Scienze. 1° Congresso. (Parma, settembre 1907.) Sezione 7^a. Mineralogia, Geologia, Paleontologia. Genova, 1907.

Stegagno. 15718. I laghi intermorenici dell'anfiteatro benacense. Laghi, stagni, paludi.

Toniolo. 15832. Osservazioni e riscontri sui ghiacciai del gruppo della Marmolata (autunno 1906).

di SWITZERLAND.

Hess. 14504. Alte Talböden im Rhonegebiet.

Jaeger. 14602. Die Exkursionen des Genfer Geographenkongresses. I. Die Exkursion in den Jura, das schweizer Mittelland und die Freiburger Alpen. II. Die glazialmorphologische Exkursion ins Chamonixgebiet, ins Wallis und ins Berner Oberland.

Schmidle. 15564. Äolische Bildungen während des Rückzuges der letzten Vergletscherung.

dii ALPS.

Ampferer. 13527. Glazialgeologische Beobachtungen im unteren Inntale.

————— 13528. Die Entstehung der Inntal-Terrassen.

Crammer. 13948. Probleme der Gletscherkunde.

Götzinger. 14344. Revision einiger Gletschermarken in der Ortlergruppe im Jahre 1905.

Heritsch. 14496. Spuren einer perimischen Vereisung der Alpen.

Lapparent. 14811. Les époques glaciaires dans le massif alpin et la région pyrénéenne.

Penck. 15284. Glacial features in the surface of the Alps.

Reishauer. 15404. Revision der Gletschermarken im Venedigergebiete (Sommer 1904).

————— 15405. Revision der Gletschermarken im Ortlergebiete in den Jahren 1904 und 1905.

dk AUSTRIA-HUNGARY.

Ampferer. 13527. Glazialgeologische Beobachtungen im unteren Inntale.

————— 13528. Die Entstehung der Inntal-Terrassen.

Blumrich. 13703. Das ehemalige Gletscherfeld in Rieden bei Bregenz und seine Umgebung.

Cobol. 13903. Ipotesi sull'epoca glaciale nel Carso.

Gorjanović-Kramberger. 14358. War das Zagreber Gebirge vergletschert und wie ist die Zagreber Terrasse entstanden? (Ungarisch u. deutsch.)

Gravisi. 14387. A proposito dell'epoca glaciale nel Carso. Alcune osservazioni sopra un foglio della carta militare austriaca.

Gürich. 14412. Wie weit hat die nordische Vergletscherung der Eiszeit in Schlesien nach Süden gereicht?

Hauptmann und Heritsch. 14475. Die eiszeitliche Vergletscherung der Besenzeitgruppe in den Niederen Tauern.

Łoziński. 14919. Sur l'origine des lacs diluviens dans le plateau bas de la Galicie. (Polon.)

———— 14920. Quartärstudien im Gebiete der nordischen Vereisung Galiziens.

Lucerna. 14923. Glazialgeologische Untersuchungen der Liptauer Alpen.

———— 14924. Einige Gletscherspuren aus dem Fogarascher Gebirge (südliches Siebenbürgen).

Partsch. 15262. Die hohe Tatra zur Eiszeit.

Prister. 15356. Le traccie degli antichi ghiacciai del Carso Triestino.

Romer. 15475. Quelques remarques sur les dépôts glaciaires dans la région au sud de Przemysł. (Polon.)

Schréter. 15577. Orographische und glaciologische Verhältnisse des Páreng-Gebirges. (Ungarisch.)

Taramelli. 15791. A proposito dell'epoca glaciale sul Carso.

dl BALKAN PENINSULA.

Cvijić. 13968. Die Eiszeit auf der Balkanhalbinsel, in den Südkarpathen und auf dem mysischen Olymp.

e Asia.

Huntington. 14579. Some characteristics of the glacial period in non-glaciated regions.

cab EAST SIBERIA.

Peretolčín. 15291. Les glaciers des monts Munku-Sardyk. (Russ.)

cac CENTRAL ASIATIC RUSSIA.

Edelstein. 14103. Les glaciers de la chaîne de Pierre le Grand. (Russ.)

———— 14104. Les glaciers Bouralmas et Tovarbek en août 1906. (Russ.)

Friederichsen. 14242. Die heutige Vergletscherung des Khan-Tengri-Massives und die Spuren einer diluvialen Eiszeit im Tiën-schan.

Langwagen. 14806. Les glaciers des monts Alexandrovskij, Zailijskij et Kungej-Alatau. (Russ.)

Sëdelinikov. 15609. Eisboden im Bezirk Karkaralinsk (Russ.)

cb CHINA.

Huntington. 14578. Pangong: A glacial lake in the Tibetan plateau.

cf BRITISH INDIA.

Koken. 14740, 14741. Indisches Perm und die permische Eiszeit.

———— 14743. Moderne Zitate. (Moräne in der Salzkette.)

cg SUMATRA.

Elbert. 14113. Das Alter der Kending-Schichten mit *Pithecanthropus erectus* Dubois.

ci ASIATIC TURKEY.

Cvijić. 13968. Die Eiszeit auf der Balkanhalbinsel, in den Südkarpathen und auf dem mysischen Olymp.

fg SOUTH AFRICA.

Passarge. 15263. Von Hartmann bei Gibeon gefundenes Konglomerat.

Ränge. 15374. Dwykakonglomerat in Deutsch-Südwestafrika.

Schwarz. 15602. The three Paleozoic ice-ages of South Africa.

g North America.

Leverett. 14863. Abriss der Geschichte der Eiszeit in Nordamerika.

ga ALASKA.

Barnett. 13615. Striations in gravel bars of the Yukon and Porcupine Rivers, Alaska.

Blackwelder. 13691. Glacial features of the Alaskan coast between Yakutat Bay and the Alsek River.

Leffingwell. 14835. Flaxman Island, a glacial remnant.

Partsch. 15261. Alaskas Bedeutung für die Gletscherkunde.

Tarr. 15802. Recent advance of glaciers in the Yakutat Bay region, Alaska.

———— 15803. Glacial erosion in Alaska.

———— 15804. Some phenomena of the glacier margins in the Yakutat Bay region, Alaska.

gc CANADIAN DOMINION WEST.

Vaux and Vaux. 15862. Observations made in 1907 on glaciers in Alberta and British Columbia.

gd CANADIAN DOMINION EAST.

Wilson. 15982. The glaciation of Orford and Sutton mountains, Quebec.

gg NORTH EASTERN UNITED STATES.

Berkey. 13663. Laminated interglacial clays of Grantsburg, Wis.

Carney. 13833. Valley dependencies of the Scioto Illinoian lobe in Licking county, Ohio.

————— 13834. Pre-Wisconsin drift in the Finger Lake region of New York.

————— 13836. A possible overflow channel of ponded waters antedating the recession of Wisconsin ice.

Chamberlin. 13857. The glacial features of the St. Croix Dalles region.

Clapp. 13888. Complexity of the Glacial period in north-eastern New England.

Cushing. 13960. Geology of the Long lake quadrangle.

Evermann and Clark. 14141. Lake Cicott, Indiana, and notes on its flora and fauna.

Fairchild 14153. Drumlins of central western New York.

Hubbard. 14564. Ancient finger lakes in Ohio.

Rich. 15440. Local glaciation in the Catskill mountains.

————— 15441. Marginal glacial drainage features in the Finger Lake region.

Scheffel. 15557. An esker group south of Dayton, Ohio.

Tarr. 15801. Glacial erosion in the Finger Lake region of central New York.

gi WESTERN UNITED STATES.

Atwood. 13574. Glaciation of San Francisco mountain, Arizona.

————— 13576. The glaciation of the Uinta mountains.

Drushel. 14088. Glacial drift under the Saint Louis loess.

Henderson. 14486. Arapahoe glacier in 1905.

Howe and Cross. 14561. Glacial phenomena of the San Juan mountains, Colorado.

Lee. 14830. Note on the glacier of Mount Lyell, California.

Orr. 15231. Exposures of Iowan and Kansan (?) drift, east of the usually accepted west boundary line of the driftless area.

Sardeson. 15535. A particular case of glacial erosion.

Westgate. 15953. The Twin Lakes glaciated area, Colorado.

gl MISSISSIPPI.

Sardeson. 15538. Beginning and recession of Saint Anthony falls.

h South America.

Sievers. 15638. Zur Vergletscherung der Cordilleren des tropischen Südamerika.

he ECUADOR.

Partsch. 15260. Hans Meyers Gletscherbeobachtungen in den Hochanden von Ecuador.

ik NEW ZEALAND.

Andrews. 13538. The ice-flood hypothesis of the New Zealand Sound basins.

o Antarctic.

Mecking. 15009. Der heutige Stand der Geographie der Antarktis.

Philippi. 15303. Die Landeis-Beobachtungen der letzten fünf Südpolar-Expeditionen.

oc KERGUELEN, AND OTHER ISLANDS S. OF INDIAN OCEAN.

Philippi. Geologische Beobachtungen auf Kerguelen. (Deutsche Südpolar-Expedition 1901-1903, Bd 2, H. 2.) Berlin, 1908.

Werth. Aufbau und Gestaltung von Kerguelen. (Deutsche Südpolar-Expedition 1901-1903, Bd 2, H. 2.) Berlin, 1908.

22 ACTION OF PLANTS AND ANIMALS.

Dahms. 13969. Die Veränderung der Erdoberfläche durch die heutige Tierwelt und den Menschen.

Dubois. 14094. Le corail rouge.

Langenbeck. 14804. Korallenriffe und Koralleninseln.

Lohmann. 14892. Die Beziehungen zwischen den pelagischen Ablagerungen und dem Plankton des Meeres.

Mayer. 15006. Die Moore und ihre Kultur.

Nash. 15122. The story of the mangrove.

Philippi. 15304. Dolomitbildung und chemische Abscheidung von Kalk in heutigen Meeren.

Potonié. 15336. Eisenerze veranlasst durch die Tätigkeit von Organismen.

——— 15339. Die rezenten Kaustobiolithe und ihre Lagerstätten. Bd 1. Die Sapropolite.

Shimek. 15626. The genesis of loess: a problem in plant ecology.

Stremme. 15762. Kaolinbildung.

Vadász. 15855. Die Wirkung der Ameisen und der Ameisensäure auf Kalkstein. (Ungarisch u. deutsch.)

de GERMAN EMPIRE.

Grupe. 14405. Die Brücher des Sollings, ihre geologische Beschaffenheit und Entstehung.

Hoffmann. 14543. Moore in der Umgebung von Rosenheim.

Rau. 15377. Exkursionsbericht Schussenried-Federsee am 24. April 1908.

Schlenker. 15562. Das Schwenninger Zwischenmoor und zwei Schwarzwald-Hochmoore in bezug auf ihre Entstehung, Pflanzen- und Tierwelt.

Weber. 15927. Die Moostorfschichten im Steilufer der Kurischen Nehrung zwischen Sarkau und Cranz.

Weber. 15928. Die wichtigsten Humus- und Torfarten und ihre Beteiligung an dem Aufbau norddeutscher Moore.

eg MALAY PENINSULA.

Potonié. 15338. Ein von der Holländisch-Indischen Sumatra-Expedition entdecktes Tropenmoor.

lc SOUTH ATLANTIC AND ISLANDS.

Gravier. 14386. Les formations coralliennes de l'île San-Thomé (Golfe de Guinée).

PETROGRAPHY.

23 GENERAL.

The petrography of opaque minerals. [Editorial.] Econ. Geol., Lancaster, Pa., 1, 1906, (796-798).

Arnd. 13557. Beitrag zur Kenntnis der Eisenkonkretionen in Mooren.

Baschieri. 13626. Studio sulla costituzione delle zeoliti.

Clarke. 13889. The statistical method in chemical geology.

——— 13890. The data of geochemistry.

Day and Shepherd. 14010. The phase-rule and conceptions of igneous magmas.

Tertsch. 15813. Einiges aus der modernen Petrographie.

du SCANDINAVIA.

Stutzer. 15767. Geologie und Genesis der lappländischen Eisenerzlagerstätten.

de GERMAN EMPIRE.

Tornow. 15835. Die Geologie des Kleinen Thüringer Waldes.

df FRANCE.

Jourdy. 14647. Les argiles et sables éruptifs des diaclasses de la craie aux environs de Rouen.

dh ITALY.

Aloisi. 13523. Rocce del Monte Orello (Elba).

Denozza. 14030. Analisi di alcune rocce feldspatiche ed argillifere della Serra San Bruno.

Franchi. 14206. Sulla scoperta di rocce nefritiche nella Liguria orientale.

Serra. 15618. Studio litologico-chimico delle rocce del Coloru.

dk AUSTRIA-HUNGARY.

Ahlburg. 13500. Der Erzbergbau in Steiermark, Kärnten und Krain.

Graber. 14377. Eisenreiche Kernkonkretionen aus dem Quadersandstein der nordböhmischem Kreideplatte.

dl BALKAN PENINSULA.

Cornu, F. und Lazarevič, M. 13935. Zur Paragenesis der Kupfererze von Bor in Serbien.

do BALTIC AND ISLANDS.

Küppers. 14773. Physikalische und mineralogisch - geologische Untersuchung von Bodenproben aus Ost- und Nordsee.

dp NORTH SEA.

Küppers. 14773. Physikalische und mineralogisch - geologische * Untersuchung von Bodenproben aus Ost- und Nordsee.

cae CENTRAL ASIATIC RUSSIA.

Kalkowsky. 14658. Geologische Deutung des Nephrites von Gulbashes.

cb CHINA.

Blackwelder. 13692. Rocks from northern and central China.

Lanick. Zur Petrographie von West-Schantung. Diss. Leipzig, 1908.

cg MALAY ARCHIPELAGO.

Smith. 15663. The asbestos and manganese deposits of Ilocos Norte, with notes on the geology of the region.

——— 15664. Petrography of some rocks from Benguet province, Luzon, P.I.

gg NORTH EASTERN UNITED STATES.

Pirsson and Washington. 15314. Geology of New Hampshire: No. 2. Petrography of the Belknap mountains. No. 3. On Red Hill, Moultonboro.

gh SOUTH EASTERN UNITED STATES.

McCallie. 14936. Schist-conglomerate occurring in Georgia.

gi WESTERN UNITED STATES.

Bastin. 13631. Notes on baked clays and natural slags in eastern Wyoming.

Emmons. 14121. Geology of the Haystack stock, Cowles, Park county, Montana.

Sardeson. 15539. Geological history of the Redstone quartzite.

gl MEXICO.

Cleland. 13895. Some little-known Mexican volcanoes.

mb INDIAN OCEAN AND ISLANDS S. OF EQUATOR, ETC.

Reinisch. Petrographie. II. Gesteine von der Bouvet-Insel, von Kerguelen, St. Paul und Neu-Amsterdam. Jena, 1908.

oc ISLANDS S. OF INDIAN OCEAN.

Reinisch. Petrographie. II. Gesteine von der Bouvet-Insel, von Kerguelen, St. Paul und Neu-Amsterdam. Jena, 1908.

24 ORIGIN AND MODE OF FORMATION OF ERUPTIVE ROCKS.

Chalon. 13856. Les roches vertes.

Daly. 13981. The origin of augite andesite and of related ultra-basic rocks.

Gassenmeyer. Die Lehre von der Basaltbildung in ihren geologischen und geographischen Konsequenzen bis auf A. G. Werner (1789) und seine Schule. Diss. München.

Grosser. 14398. Albert Bruns Untersuchungen auf vulkanchemischem Gebiet.

Washington. 15920. The formation of leucite in igneous rocks.

da SWEDEN.

Cornu. 13933. Das Vorkommen von gediegenem Kupfer in den Trappbasalten der Faröerinseln.

Sederholm. 15610. Granite and gneiss, their origin, relations and occurrence in the Pre-Cambrian complex of Fenno-Scandia. (Swedish.)

dba NORTHERN RUSSIA.

Sederholm. 15610. Granite and gneiss, their origin, relations and occurrence in the Pre-Cambrian complex of Fenno-Scandia. (Swedish.)

dc GERMAN EMPIRE.

Klemm. 14720. Die genetische Beziehungen der Odenwälder Gabbros und Diorite.

Schottler. 15571. Die Basalte der Umgegend von Giessen.

dd BELGIUM.

Mathieu. 15000. L'étude pétrographique de la porphyroïde de Fauquez.

Simoens. 15644. Pourquoi y a-t-il des porphyroïdes et des rhyolithes anciens dans le Llandovery de Grand-Manil?

——— 15652. La position stratigraphique de la porphyroïde de Fauquez et une découverte de *Trinucleus seticornis* dans la Caradoc de cette localité.

dj IBERIAN PENINSULA.

Washington. 15919. The Catalan volcanoes and their rocks.

dh ITALY.

Artini. 13568. Un basalto nefelinico a noseana di Recoaro.

Bucca. 13790. Contributo allo studio delle lave dell' Etna.

Colomba. 13915. Escursione [della Società geologica italiana] ai giacimenti di Brosso e Traversella 14 e 15 settembre 1907.

Delkeskamp. 14019. Das Kupferervorkommen zu Riparbella (Cecina) in der Toscana. Genesis der Kupferkieslagerstätten der eocänen basischen Eruptivgesteine der Toscana, Liguriä,

Emilia etc. vom Typus des Monte Catini.

Grosse. Petrographische Untersuchung jüngerer Ergussgesteine Mittelitaliens. Diss. Berlin, 1908.

Millosevich. 15073. Le rocce vulcaniche del territorio di Sassari e Porto Torres (Sardegna).

——— Sulle rocce vulcaniche della Sardegna settentrionale. Società Italiana per il progresso delle Scienze. 1° Congresso (Parma settembre 1907). Sezione 7a. Mineralogia, Geologia, Paleontologia. Genova, 1907.

Salomon. 15529. L'origine degli schisti sericitici in Valle Canonica.

Washington. 15918. The Roman comagmatic region.

dk AUSTRIA-HUNGARY.

Jahn. 14606. Das quartäre Alter der Basalteruptionen im mährisch-schlesischen Niederen Gesenke.

Slavik. 15657. Spilitische Ergussgesteine im Präkambrium zwischen Kladno und Klattau.

di ASIATIC TURKEY.

Grützner. Zur Petrographie des westlichen Kleinasien. Diss. Leipzig, 1908.

dj SOUTH AFRICA.

Kynaston. 14778. Report on a preliminary examination of the cassiterite deposits of Zaaplaats and some of the neighbouring farms in the Waterberg District.

Voit. 15889. Die südafrikanischen Diamantenlagerstätten.

——— 15890. Kimberlite dykes and pipes.

——— 15892. Kimberlite rock and the origin of diamonds.

——— 15893. Die nutzbaren Lagerstätten Südafrikas.

——— 15894 Kimberlitstöcke.

g North America.

Daly. 13979. The Okanagen composite batholith of the Cascade mountain system.

gd CANADIAN DOMINION EAST.

Campbell and Knight. 13818. A microscopic examination of the cobalt nickel arsenides and silver deposits of Temiskaming.

Coleman. 13906. The Sudbury laccolithic sheet.

Dresser. 14087. Igneous rocks of the eastern townships of Quebec.

gg NORTH EASTERN UNITED STATES.

Fenner. 14163. Features indicative of physiographic conditions prevailing at the time of the trap extrusions in New Jersey.

gi WESTERN UNITED STATES.

Arnold. 13559. Dome structure in conglomerate. [California.]

gl MEXICO.

Guild. 14414. Eruptive rocks in Mexico.

ik NEW ZEALAND.

Smith. 15661. Some alkaline and nepheline rocks from Westland.

26 ORIGIN AND MODE OF FORMATION OF SEDIMENTARY (CLASTIC) ROCKS.

Andrée. 13534. Der Rogenstein des Buntsandsteins und Oolithe.

————— 13535. Stetige und unterbrochene Meeressedimentation, ihre Ursachen und Bedeutung für die Stratigraphie.

Collet. Les dépôts marins. Paris, 1908.

Freise. Vorkommen und Verbreitung der Steinkohle. Stuttgart, 1908.

Gardner. 14237. The physical origin of certain concretions.

Johnsen. 14620. Die Salzlager.

————— 14621. Dichteste Kugelpackung in Erbsen- und Rogensteinen und die Entstehung des „dodekaedrischen Kalkes.“

Mansfield. 14968. The characteristics of various types of conglomerates.

Murray und Philippi. 15113. Die Grundproben der „Deutschen Tiefsee-Expedition“. Jena, 1908.

Philippi. 15304. Dolomitbildung und chemische Abscheidung von Kalk in heutigen Meeren.

————— 15305. Oolithe und Riffkalke.

————— 15306. Schichtung und Schichtbildung am Boden der heutigen Meere.

Potonié. 15337. Entstehung der Steinkohle und verwandter Bildungen einschliesslich des Petroleums.

————— 15339. Die rezenten Kautobiolithe und ihre Lagerstätten. Bd I. Die Sapropelite.

————— 15341. Zur Entstehung der Kohlen.

Rösler. 15464. Kaolinbildung, einige Worte zur neuesten Literatur. Antwort an H. Stremme.

Schaeberle. 15554. The origin and age of the sedimentary rocks.

Stremme. 15759. Die Einteilung der mineralischen Brennmaterialien (Kautobiolithe).

Vadász. 15856. Fossile Korallenriffe. (Ungarisch.)

dbd CAUCASUS.

Ivanov. 14595. La genèse de quelques argiles des gisements de naphte de la Russie méridionale. (Russe.)

de GERMAN EMPIRE.

Frech. 14218. Vergangenheit und Zukunft der Kohle in Schlesien.

Gaub. 14278. Oolithbildende Ophthalmiden im Dogger der Schwäbischen Alb.

Lang. 14801. Die Lagerung und Entstehung des mittleren Keupers im südlichen Württemberg.

Mausholt. 14969. Wie sind die Wattpolder der Nordseeküste entstanden?

Rau. 15377. Exkursionsbericht Schussenried-Federsee am 24. April 1908.

Riemann. Die Geologie der deutschen Salzlagerstätten. Stassfurt, 1908.

Zimmermann. 16029. Steinsalz mit Wellenfurchen und isolierte Kristalle jener anhydritischen Pseudomorphose aus dem Pegmatitanhydrit.

de BRITISH ISLANDS.

Courty. 13945. A propos des calcaires magnésiens concrétionnés du comté de Durham (Grande-Bretagne).

Gothan. 14374. Zur Entstehung des Gagats.

df FRANCE.

Courty et Hamelin. 13947. Étude relative à la formation des Loess de Villejuif.

Dorlodot. 14067. Structure et origine des grès du Tertiaire parisien.

Viré. 15885. Les alluvions des grottes de Lacave (Lot).

dh ITALY.

Il giacimento di azzurrite del Castello di Bouvei presso Mara (Sardegna). Con alcune osservazioni sulle formazioni dei carbonati di rame naturali. [Riassunto di studio di Federico Millosevich.] *Rass. miner.*, Torino, 27, 1907, (41-43).

Bellini. 13649. A proposito di alcune discussioni sulla origine dei conglomerati oligo-miocenici delle colline di Torino.

Fabiani. 14148. Sulla probabile origine del caolino del Tretto in provincia di Vicenza.

Marchi (De). 14973. Un giacimento di caolino nello Agordino.

Mattiolo. 15002. Osservazioni su minerali cupriferi provenienti da rocce sedimentarie del Sassarese.

Salmoiraghi. 15528. Sull' origine padana della sabbia di Sansero nel Quarnero.

dk AUSTRIA-HUNGARY.

Lachmann. 14781. Neue ostungarische Bauxitkörper und Bauxitbildung überhaupt.

eg MALAY PENINSULA AND ARCHIPELAGO.

Mohr. 15078. Die Bildung des Laterits.

ek CASPIAN; SEA OF ARAL.

Ivanov. 14595. La genèse de quelques argiles des gisements de naphte de la Russie méridionale. (Russe.)

fa MAROCCO; TUNIS.

Gentil. 14300. De l'origine des terres fertiles du Maroc occidental.

fh MADAGASCAR.

Bauer. 13633. Zur Kenntniss des Laterits, insbesondere dessen von Madagaskar.

gf UNITED STATES AS A WHOLE.

Sardeson. 15537. Galena series.

gg NORTH EASTERN UNITED STATES.

Barrell. 13617. Origin and significance of the Mauch Chunk shale.

Hyde. 14581. Desiccation conglomerates in the Coal-measures limestone of Ohio.

Rolfe et alii. 15471. Paving brick and paving brick clays of Illinois.

Seely. 15614. Stellae and rabdoliths of the genus *Strophochetus*.

gh SOUTH EASTERN UNITED STATES.

Eaton. 14102. Micro-structure and probable origin of flint-like slate near Chapel Hill, North Carolina.

gi WESTERN UNITED STATES.

Arnold and Anderson. 13565. Conglomerate formed by a mineral-laden stream in California.

Loomis. 14894. Origin of the Wasatch deposits.

Purdue. 15360. Cave-sandstone deposits in the southern Czarks.

gk MISSISSIPPI RIVER SYSTEM.

Berkey. 13664. Paleogeography of Saint Peter time. [Sandstone.]

lh BRAZIL AND AMAZON RIVER SYSTEM AS A WHOLE.

Atterberg. 13573. Analysen dreier Laterite aus Brasilien.

TECTONIC GEOLOGY.

29 GENERAL.

Ardt. 13554. Die antipodische Lage von Land und Meer.

————— 13555. Die geographische Lage der abyssischen Gräben.

Borne. 13721. Die physikalischen Grundlagen der tektonischen Theorien.

Campbell. 13811. Natural mounds.

Dubois. 14092. Configuration des continents avant ou peu après l'apparition de l'Homme d'après leur faune.

Hardy. 14453. Géographie et Géotechnique.

Hoefler. 14540. Du choix de l'emplacement des sondages dans les terrains pétrolifères.

Keyes. 14694. Orotaxial significance of certain unconformities.

Köhler. Die Entstehung der Kontinente, der Vulkane und Gebirge. Leipzig, 1908.

Kossmat. 14752. Paläogeographie (geologische Geschichte der Meere und Festländer).

Lane. 14797. The geologic day.

Leppla. 14857. Die geologischen Vorbedingungen der Stauanlagen.

Marchi (De). 14974. Teoria elastica delle dislocazioni tectoniche.

————— 14975. Applicazioni geologiche della teoria elastica delle dislocazioni tectoniche.

————— 14976. La teoria elastica dell'isostasi terrestre.

Sainte-Claire Deville. 15521. Les affaissements dus aux exploitations houillères.

See. 15613. Researches on the physics of the earth, and especially on the folding of mountain ranges and the uplift of plateaus and continents produced by movements of lava beneath the crust arising from the secular leakage of the ocean bottoms.

Toula. 15837. Geognostischer Aufbau der Erdoberfläche (XI, 1904-07).

d Europe.

Kukuk. 14774. Der Zusammenhang des niederrheinisch-westfälischen Steinkohlenvorkommens mit den Steinkohlenablagerungen Hollands, Belgiens, Frankreichs und Englands unter beson-

derer Berücksichtigung ihrer Lagerverhältnisse.

da SCANDINAVIA.

Vogt. 15887. Die Erzgänge zu Traag in Bamle, Norwegen.

dbb SOUTHERN RUSSIA.

Loziński. 14922. Die Übertiefung der Täler des palaeozoischen Horstes von Podolien. (Ungarisch u. deutsch.)

Teisseyre. 15806. Sur les relations entre la tectonique des Carpathes et celle de leur avant-pays. (Polon.)

de GERMAN EMPIRE.

Bräuhäuser. 13748. Die Tektonik der Schramberg-Schiltacher Gegend.

Hermann. 14499. Die östliche Randverwerfung des fränkischen Jura.

Hoppe. 14555. Die mechanischen Vorgänge im Innern und an der Oberfläche der Erde mit Berücksichtigung der sogenannten „faulen Rutscheln“ am Harz.

Reis. 15403. Die Niederkirchner und Becherbacher Intrusivmassen. Gestaltung und Entstehung der intrusiven Gesteinskörper des Pfälzer Sattels.

Schnarrenberger. 15569. Tektonik des Elztales.

dd BELGIUM.

Fourmarier. 14194. La tectonique de l'Ardenne.

Simoens. 15645. La structure géologique de la région de Theux et ses rapports avec la tectonique de l'Ardenne.

————— 15650. Un exemple de relation entre les phénomènes tectoniques et sismiques en Belgique.

df FRANCE.

Maury. 15005. Note stratigraphique et tectonique sur le crétacé supérieur de la vallée du Paillon (Alpes-Maritimes).

Michel-Lévy. 15063. Métamorphisme et tectonique des terrains paléozoïques du Morvan et de la Loire.

Nicklès et Joly. 15152. La tectonique des terrains secondaires du nord de Meurthe-et-Moselle.

dh ITALY.

Deecke. 14015. Geologischer Bau der Apenninenhalbinsel und die Schwere-messungen.

Haug. 14468. Les relations tectoniques et stratigraphiques de la Sicile et de la Tunisie.

Termier. 15808. Rapports tectoniques de l'Apennin, des Alpes et des Dinarides.

Terrile. Sull' origine della penisola italiana. Torino, 1905.

dii ALPS.

Termier. 15807. Sur la nécessité d'une nouvelle interprétation de la tectonique des Alpes franco-italiennes.

——— 15808. Rapports tectoniques de l'Apennin, des Alpes et des Dinarides.

dk AUSTRIA-HUNGARY.

Horváth. 14558. Siedlungsgeographie des Zala-Tales.

Machacek. 14940. Nouvelles observations géomorphologiques sur le massif de la Bohême.

Suess. 15769. Die Tektonik des Steinkohlengebietes von Rossitz und der Ostrand des böhmischen Grundgebirges.

Teisseyre. 15806. Sur les relations entre la tectonique des Carpathes et celle de leur avant-pays. (Polon.)

dl BALKAN PENINSULA.

Termier. 15808. Rapports tectoniques de l'Apennin, des Alpes et des Dinarides.

cb CHINA.

Willis. 15975. Systematic geology. [China.]

——— 15979. Descriptive topography and geology. [China.]

cd FRENCH INDO-CHINA.

Zeil. 16023. La géographie tectonique du Haut-Tonkin (feuilles de That-Thé, de Pho-Binh-Gia et de Loung-Tchéou).

fa MEDITERRANEAN STATES.

Bartenstein. 13624 Grundzüge der Bodenplastik von Tunesien.

Gentil. 14302. La tectonique du littoral de la frontière algéro-marocaine.

Gourguechon. 14376. L'interprétation tectonique des contacts anormaux du Djebel Ouenza (Algérie).

Haug. 14468. Les relations tectoniques et stratigraphiques de la Sicile et de la Tunisie.

Termier. 15810. Notes de tectonique tunisienne et constantinoise.

ff EAST AFRICA.

Uhlig. 15849. Der sogenannte Grosse Ostafrikanische Graben zwischen Magad (Natron-See) und Laua ya Mueri (Manyara-See).

fg SOUTH AFRICA.

Passarge. 15267. Die Tektonik der südafrikanischen Küsten.

g North America.

Daly. 13979. The Okanagan composite batholith of the Cascade mountain system.

Willis. 15976. A theory of continental structure applied to North America.

gg NORTH-EASTERN UNITED STATES.

Berkey. 13665. Structural and stratigraphic features of the basal gneisses of the Highlands.

Lewis. 14867. Structure and correlation of Newark trap rocks of New Jersey.

gi WESTERN UNITED STATES.

Barrell. 13618. Geology of the Marysville mining district, Montana: A study of igneous intrusion and contact metamorphism.

Keyes. 14702. Geotectonics of the Estancia plains.

——— Some relations of the older and younger tectonics of the Great Basin region.

gl MEXICO.

Hill. 14520. Geology of the Sierra Almoloya, with notes on the tectonic history of the Mexican plateau.

30 ORIGINAL STRUCTURES, INCLUDING STRATIFICATION, LAMINATION, FOSSILISATION, OVERLAP, Etc.

Capeder. 13821. Sulla natura delle problematiche impronte di *Palco-dictyon*.

Gilbert. 14318. Gravitational assemblage in granite.

Hartzell. 14465. Conditions of fossilization.

Heyer. 14512. Schieferung und Schichtung.

Philippi. 15306. Das problem der Schichtung und Schichtbildung am Boden der heutigen Meere.

dc GERMAN EMPIRE.

Michael. 15049. Die Lagerungsverhältnisse und Verbreitung der Karbon-Schichten im südlichen Teile des ober-schlesischen Steinkohlenbeckens.

Neumann. 15142. Die Lagerungsverhältnisse des Weissen Jura bei Im-mendingen.

df FRANCE.

Bresson. 13754. L'excursion faite entre Pierrefite et Luz; au cirque de Gavarnie; aux environs de Gavarnie; entre Gavarnie, Gèdre et Héas.

31 SUBSEQUENTLY IMPORTED STRUCTURES, INCLUDING JOINTS, FAULTS, CLEAVAGE, OVERTHRUSTING, PPLICATION, GEOSYCLINES, GEANTICLINES, Etc.

Aradi. 13548. Erdölstudien.

Baumann. 13634. Verwerfungen, Verschiebungen und andere Störungen der Gänge und der Schichten. (Russ.)

Becker. 13638. Current theories of slaty cleavage.

Branca. 13745. Widerlegung mehr-facher Einwürfe gegen die von mir vertretene Auffassung in der Spaltenfrage der Vulkane.

Campbell. 13810. Fractured bowlders in conglomerate.

————— 13812. Rock folds due to weathering.

Chamberlin. 13861. The fault problem.

Costanzi. 13939. L. De-Marchi. Teoria elastica delle dislocazioni tectoniche e sue applicazioni geologiche.

Cushing. 13962. How faults should be named and classified.

Daly. 13980. The mechanics of igneous intrusion. (Third paper.)

D[avis]. 14002. Relation of valleys to joints.

Emmons. 14118. What is a fissure vein?

Evans. 14139. How should faults be named and classified?

Hankar-Urban. 14447. Mouvements spontanés dans les mines et carrières.

Hess. 14503. What is a fissure vein?

Heyer. 14512. Schieferung und Schichtung.

Köhler. 14726. Neuere Beobachtungen von Erdbewegungen und von Beziehungen zwischen Gängen und Rutscheln.

Lahee. 14793. A fault in an esker.

Louis. 14917. What is a fissure vein?

Philippi. 15308. Intrusionen und tektonische Störungen.

Ransome. 15375. The directions of movement and the nomenclature of faults.

Robinson. 15459. Ancient water-planes and crustal deformation.

Rzehak. 15504. Die Bergschläge.

Sardeson. 15536. The folding of subjacent strata by glacial action.

Spencer. 15682. [What is a fissure vein?]

Spurr. 15696. What is a fissure vein?

————— 15697. How should faults be named and classified?

Tolman. 15828. How should faults be named and classified?

Willis. 15977. Thrusts and recumbent folds, a suggestion bearing on alpine structure.

———— and **Reid.** 15980. How should faults be named and classified?

da DENMARK.

Sapper. 15333. Einige isländische Vulkanspalten und Vulkanreihen.

dbb SOUTHERN RUSSIA.

Michalski. 15054. Einige Grundfragen der Geologie von Kriwoi Rog. (Russ.)

dbc CENTRAL RUSSIA.

Michalski. 15056. Die posterotacäische Dislocation am Südabhange des Höhenzuges von Kielec. (Russ.)

Tornquist. 15836. Die Feststellung des Südwestrandes des baltisch-russischen Schildes und die geotektonische Zugehörigkeit der ostpreussischen Scholle.

dc GERMAN EMPIRE.

Ahlburg. 13501. Die Tektonik der östlichen Lahnmulde.

Baumgärtel. 13635. Eine in der Gegenwart andauernde Erdbewegung.

Leichter-Schenk. 14839. Das Braunkohlenvorkommen im Becken von Kleinsaubernitz bei Bautzen in Sachsen und die Ursachen der Flözstörungen.

Lorenz. 14897. Ueber den Gebirgsbau Mitteldeutschlands.

Müller. 15108. Die erdgeschichtliche Gestaltung des Nördlinger Rieses.

Neumann. 15143. Geologische Verhältnisse des Untergrundes von Giessen.

Regelmann. 15387. Gibt es einen Abbruch der Juratafel am Donautalrand bei Ulm? Eine tektonische Studie.

———— 15388. Gegen das „Vindelizische“ Gebirge. Eine Erwiderung an Herrn Hauptmann W. Kranz.

Resow. 15426. Das Ganggebiet des „Eisenzecher Zuges.“

Spitz. 15695. Jungdiluviale Erdbenspalten im Neckarschuttkegel bei Heidelberg.

Struck 15764. Neue Beobachtungspunkte tertiärer und fossilführender
(H-3134)

diluvialer Schichten in Schleswig-Holstein und Lauenburg.

Tornow. 15835. Die Geologie des Kleinen Thüringer Waldes.

Tornquist. 15836. Die Feststellung des Südwestrandes des baltisch-russischen Schildes und die geotektonische Zugehörigkeit der ostpreussischen Scholle.

Wieger. 15937. Die Spaltenausfüllungen im weissen Jura auf der Tübinger, Uracher und Kirchheimer Alb.

Werveke. 15949. Die Tektonik des Sundgaues und ihre Beziehungen zur Tektonik der angrenzenden Teile des Juragebirges.

Wilckens. 15966. Schwierigkeiten der Konstruktion von Deckfallen in den Profilen des Schwarzwälder Gneissgebirges.

dl HOLLAND, BELGIUM.

Baren. 13610. Bodenverschiebung als morphologischer Faktor. (Holländ.)

Briquet. 13768. 13771. L'origine des collines de Flandre.

———— 13769. La vallée de la Meuse en aval de Liège.

Dekhuijzen. 14018. Der Stand der Untersuchung der Entstehung der „Zuiderzee“. (Holland.)

Dorlodot. 14066. La faille de Maunelle.

Lohest. 14891. Rapport de M. Mourlon publié à la séance du 13 avril 1907 avec réponse de M. Mourlon. [Ardenne, structure des terrains houillers, plissements.]

Mourlon. 15100. A propos du déblai qui s'effectue en ce moment rue du Chêne, à Bruxelles, pour les fondations d'une annexe de l'hôtel du gouvernement provincial.

Pepin. 15290. Le passage de la faille du Gouffre dans la concession du Carabinier.

Simoens. 15646. Exemple de failles bordières du massif du Brabant.

———— 15647. Il n'y pas eu de soulèvement en Belgique après le dépôt du Pliocène diestien.

df FRANCE.

Bergeron. 13658. Les relations qui existent entre les accidents d'âge tertiaire et d'âge primaire dans les Causses et dans les Cévennes.

————— 13661. Sur l'identité de facies existant dans les assises carbonifères de la Montagne Noire et des Pyrénées.

Bertrand. 13670. Sur les caractères de la transgression supra-crétacée et les circonstances qui ont déterminé l'empiètement en replis superposés des couches terminales de cette série.

————— 13673. Une nouvelle fenêtre de terrains prépyrénéens au milieu des nappes nord-pyrénéennes aux environs d'Arbas Haute-Garonne).

Bourgeat. 13730. Les failles courbes des environs de Salins (Jura).

Bresson. 13754. L'excursion de Pierrefitte à Lourdes; entre Luz et Gavarnie; du Pont de Béon aux Eaux Chaudes; aux environs des Eaux Chaudes.

————— 13756. La tectonique des assises carbonifères dans les environs de Luz.

Cessole. 13854. Les aiguilles de Pélens.

Deprat. 14037. La persistance à travers la Corse d'une zone de contacts anormaux entre la région occidentale et la région orientale.

Friedel et Termier. 14241. L'existence dans la région de Saint-Etienne de phénomènes de charriages antérieurs au Stéphanien.

Gosselet. 14366. Observations au sujet de quelques sondages aux environs d'Armentières.

Guébbard. 14406. Carte géologique détaillée d'une portion accidentée de la commune de Vence (Alpes-Maritimes).

Jourdy. 14642. Esquisse tectonique du sol de la France.

————— 14643. La tectonique des Pyrénées.

Lemoine. 14847. Le bord nord du massif de la Vanoise.

Repelin. 15423. La galerie de Gar danne à la mer (Bouches-du-Rhône).

Révil. 15431. Sur la "désharmonie" des plis superficiels et des plis profonds aux environs de Chambéry.

Termier et Maury 15811. Les nappes de la Corse orientale.

Tessier. 15816. Le massif du Ventoux

dh ITALY.

Pagani. 15235. Linea di faglia e terremoti nel Pesarese.

Lugeon et Argand. 14929. La tectonique de la Sicile.

Rovereto. 15490. L'île de Capri est un lambeau de recouvrement.

Sacco. Le pieghe degli gneiss tormaliniferi della bassa Val di Susa. Milano, 1907.

Stefano (Di). 15717. I pretesi grandi fenomeni di carreggiamento in Sicilia.

di SWITZERLAND.

Buxtorf. 13796. Zur Tektonik der zentralschweizerischen Kalkalpen.

Lugeon. 14928. A propos de la Note de MM. Ch. Sarazin et L. Collet sur la zone des cols de la région de La Lenck et Adelboden.

dii ALPS.

Baltzer. 13595. Bemerkungen und Korrekturen zum geologischen Kärtchen der Umgebungen des Iseosees und zu den Ueberschiebungen zwischen Camonica- und Chiesetal.

Bertrand. 13672. L'extension originelle probable des nappes de charriage alpine dans les Alpes-Maritimes.

Haug. 14469. Les nappes de charriage des Alpes calcaires septentrionales.

Heim. 14481. Der Deckenbau der Alpen.

Königsberger. 14732. Geologische Beobachtungen am Pizzo Forno und Beschreibung der Minerallagerstätten des Tessinermassivs.

Rothpletz. Geologische Alpenforschungen. III. Die Nord- und Süd-Ueberschiebungen in den Freiburger Alpen. München, 1908.

Schlagintweit. 15561. Geologische Untersuchungen in den Bergen zwischen Livigno, Bormio und St. Maria im Münstertal.

dl AUSTRIA-HUNGARY.

Aradi. 13547. Der Jura des Ofener Gebirges. Tektonischen Verhältnisse

Haug. 14470. Les nappes de charriage du Salzkammergut (environs d'Ischl et d'Ausse).

Wepfer. 15942. Die nördliche Flyschzone im Bregenzer Wald.

Wójcik. Sur l'extension probable du bassin houiller de Cracovie vers le Sud et le Sud-Est de Cracovie. (Polon.) Kraków, 1907.

dl BALKAN PENINSULA.

Ktenas. 14770. Die Ueberschreibungen in der Pelopónnisos. I. Der Ithomberg.

Négris. 15134. Composition de la nappe charriée du Péloponèse au mont Ithome (Messénie).

————— 15136. Le substratum de la nappe de charriage du Péloponèse.

fa MEDITERRANEAN STATES.

Joleaud. 14636. L'existence d'une nappe de charriage dans le nord-est de l'Algérie.

fc CENTRAL SUDAN.

Vélain. 15867. Etat actuel de nos connaissances sur la géologie et la géographie du Sahara.

fe CONGO RIVER SYSTEM.

Cornet. 13931. Les dislocations du bassin du Congo. II. La faille de la chute de Wolf. (Sankulu-Lubilache.)

fg SOUTH AFRICA.

Penck. 15280. Der Drakensberg und der Quathlambabruich.

ga ALASKA.

Kindle. 14714. Geologie reconnaissance of the Porcupine valley, Alaska.

Martin. 14992. Possible oblique minor faulting in Alaska.

gg NORTH EASTERN UNITED STATES.

Cushing. 13961. Asymmetric differentiation in a batholith of Adirondack syenite.

Hobbs 14531. Examples of joint-controlled drainage from Wisconsin and New York.

(H-3134)

Matson. 15001. Peridotite dikes near Ithaca, N.Y.

Miller. 15072. Highly folded between non-folded strata at Trenton falls, N.Y.

Woodworth. 16008. Post glacial faults of eastern New York.

gi WESTERN UNITED STATES.

Emmons and Irving. 14120. The Downtown district of Leadville, Colorado.

Lawson. 14821. The geomorphic features of the Middle Kern.

Ransome. 15376. Pre-Cambrian sediments and faults in the Grand Canyon of the Colorado.

Robinson. 15458. The tertiary plain of the plateau district and adjacent country in Arizona and New Mexico.

gl MEXICO.

Böse. 13712. Eine durch vulkanischen Druck entstandene Faltungszone im Tal von Mexiko.

hg BOLIVIA.

Dereims. 14040. Le haut plateau de Bolivie.

32 OROGENY (STRUCTURE AND HISTORY OF MOUNTAIN RANGES).

Capeder. 13823. Origine e natura delle forze orogenetiche.

Daly. 13976. The accordance of summit levels among alpine mountains.

————— 13978. Abyssal igneous injection as a causal condition and as an effect of mountain-building.

Keyes. 14693. Structures of basin ranges.

Köhler. Die Entstehung der Kontinente, der Vulkane und Gebirge. Leipzig, 1908.

Rothpletz. 15487. Geologische Beobachtungen im Hochgebirge.

See. 15612. The new theory of earthquakes and mountain formation, as illustrated by processes now at work in the depths of the sea.

See. 15613. Researches on the physics of the earth, and especially on the folding of mountain ranges and the uplift of plateaus and continents produced by movements of lava beneath the crust arising from the secular leakage of the ocean bottoms.

Wahnschaffe. Neuere Thorien über Gebirgsbildung. Berlin, 1904.

da SWEDEN.

Bihot. 13687. La rupture scandinave.

dbd CAUCASUS.

Déchy. 14011. Bau und Oroplastik des Kaukasus. (Ungarisch).

dd BELGIUM.

Fourmarier. 14149. La tectonique de l'Ardenne.

de GERMAN EMPIRE.

Attensperger. Studien zur Morphologie der Vorderpfalz. Diss. kgl. techn. Hochschule München, 1908.

Lorenz. 14897. Ueber den Gebirgsbau Mitteldeutschlands.⁴

Riedel. Die Einteilung des Odenwalds in orographische Gruppen. Diss. Giessen, 1907.

Stille. 15742. Das Alter der deutschen Mittelgebirge.

Wegner. 15934. Das Alter des Teutoburger Waldes und des Wesergebirges.

Werveke. 15946. Die Vogesen. Umgrenzung und Gliederung, geologischer Aufbau und Entstehung.

——— 15949. Die Tektonik des Sundgaues und ihre Beziehungen zur Tektonik der angrenzenden Teile des Juragebirges.

Wilckens. 15966. Die Schwierigkeiten der Konstruktion von Deckfallen in den Profilen des Schwarzwälder Gneissgebirges.

df FRANCE.

Bertrand. 13671. Observations sur les grandes lignes de la structure des Pyrénées centrales et orientales.

Bresson. 13757. Considérations sommaires sur la tectonique des Pyrénées occidentales. Résumé et conclusions.

Douvillé. 14073. La nature des mouvements qui ont déterminé la tectonique des Pyrénées dans les environs de Gavarnie et de Gèdre.

Fournier. 14199. La partie occidentale de la Chaîne des Pyrénées entre la vallée d'Ossan et celle de Roncevaux.

Glangeaud. 14329. Les chaînes volcaniques du Puy-de-Dôme. La chaîne des Puys et la petite chaîne des Puys.

——— 14330. Sur la continuité des phénomènes orogéniques dans une partie du Massif central aux époques oligocène et miocène et leurs relations avec les phénomènes volcaniques et hydrologiques.

Hennicke. 14489. Eine Reise durch das französische Zentralmassiv.

Werveke. 15946. Die Vogesen. Umgrenzung und Gliederung, geologischer Aufbau und Entstehung.

dg IBERIAN PENINSULA.

Bresson. 13757. Considérations sommaires sur la tectonique des Pyrénées occidentales.

Choffat. 13876. Le tectonique de la chaîne de l'Arrabida entre les embouchures du Tage et du Sado.

Fournier. 14199. La partie occidentale de la Chaîne des Pyrénées entre la vallée d'Ossan et celle de Roncevaux.

dh ITALY.

Fischer. 14176. Neue Theorien über die Entstehung der Appenninen.

di SWITZERLAND.

Buxtorf. 13796. Zur Tektonik der zentralschweizerischen Kalkalpen.

Freudenberg. 14233. Das mesozoische Alter des Adula-Gneisses.

dii ALPS.

Cobol. 13902. Orografia delle Giulie Alpine.

Frech. 14217. Gebirgsbau der Alpen.

Heim. 14480. Bau der Alpen.

——— 14481. Deckenbau der Alpen.

Hennig. 14491. Tektonik der Alpen.

Limanowski. 14873. J. Nowak sur la tectonique des Alpes. (Polon.)

Nowak. 15163. Structure des Alpes d'après les recherches récentes. (Polon.)

Penck. 15281. Entstehung der Alpen.

Rothpletz. Geologische Alpenforschungen. III. Die Nord- und Süd-Ueberschiebungen in den Freiburger Alpen. München, 1908.

Sauer. 15541. Neue Probleme im Aufbau alpiner Faltengebirge.

Schjerning. 15560. Neuere Anschauungen über die Entstehung der Alpen.

Schlagintweit. 15561. Geologische Untersuchungen in den Bergen zwischen Livigno, Bormio und St. Maria im Münstertal.

Sölch. 15669. Gebirgspässe: Ostalpen.

Welter. 15941. Stratigraphie und Bau der Alpen zwischen Hinterrhein und Saiental.

dk AUSTRIA-HUNGARY.

Cvijić. 13965. Penepains und epirogenetische Bewegungen der Südkarpathen.

————— 13966. Entwicklungsgeschichte des Eisernen Tores.

Frech. 14213. Landschaftsform und Landschaftsbild im Mittelgebirge.

Gorjanović-Kramberger. 14358. War das Zagreber Gebirge vergletschert und wie ist die Zagreber Terasse entstanden? (Ungarisch u. deutsch.)

Heritsch. 14495. Geologische Studien in der „Grauwackenzone“ der nordöstlichen Alpen. I. Die geologischen Verhältnisse der Umgebung von Hohentauern.

Herneck. 14500. Die Reliefplastik des böhmischen Stiftsgebirges.

Hibsch. 14513. Aufbau des böhmischen Mittelgebirges.

Horváth. 14558. Siedelungsgeographie des Zala-Tales. (Ungarisch u. deutsch.)

Kovács. 14753. Berechnung der orometrischen Elemente des Borsoder Bükk-Gebirges. (Ungarisch u. deutsch.)

Lóczy. 14884. Die Gruppierung der Gebirge Ungarns. (Ungarisch.)

Lórenthey. 14887. Aradi's „Der Jura des Öfener Gebirges und allgemeine Betrachtung über die tektonischen

Verhältnisse desselben.“ Richtigstellung.

Nowak. 15164. Tectonique des Carpathes d'après Uhlig. (Polon.)

Schréter. 15577. Orographische und glaciologische Verhältnisse des Pareng-Gebirges. (Ungarisch und deutsch.)

Uhlig. 15851. Die Tektonik der Karpaten.

dl BALKAN PENINSULA.

Cvijić. 13966. Entwicklungsgeschichte des Eisernen Tores.

Ktenas. 14770. Die Ueberschiebungen in der Peloponnisis. I. Der Ithomiberg.

Martonne. 14995. 14996. Die morphologische Entwicklung der Südkarpathen.

ca CENTRAL ASIATIC RUSSIA.

Prinz. 15352. Reiseskizzen aus Centralasien VII, VIII. (Ungarisch und deutsch.)

ef BRITISH INDIA.

Oestreich. 15179. Die Hochgebirgsnatur des Himalaya.

ja MEDITERRANEAN STATES.

Gentil. 14293. Notice sur l'esquisse géologique du Haut-Atlas occidental (Maroc).

[**Romieux**]. 15477. Matériaux d'étude topologique pour l'Algérie et la Tunisie (87^e série).

je CONGO STATE AND ANGOLA.

Pennesi. I monti della Luna. Padova, 1907.

fg SOUTH AFRICA.

Penck. 15280. Der Drakensberg und der Quathlambabruich.

gi WESTERN UNITED STATES.

Reid. 15397. The geology of the Coso range, Inyo county, Cal.

Weeks. 15933. Stratigraphy and structure of the Uinta range.

gl MEXICO.

Dannenberg. 13984. Beobachtungen an einigen Vulkanen Mexikos.

hh BRAZIL.

Derby. 14038. The Serra do Espinhaço, Brazil.

hm THE ANDES.

Hettner. 14507. Zur Geologie der columbianischen Zentralkordillere.

Keidel. 14678. Bau der argentinischen Anden.

ik NEW ZEALAND.

D[avis]. 14003. Block mountains in New Zealand.

lb CANARIES.

Gagel. 14259. Das Grundgebirge von La Palma.

————— 14263. Der Pic de Teyde auf Teneriffe.

METAMORPHISM.

33 GENERAL.

Leith. 14843. The metamorphic cycle.

Smyth. 15666. The abstraction of oxygen from the atmosphere by iron.

Van Hise. 15858. A correction [to "A treatise on metamorphism," in reference to the redistribution of sodium.]

dl BELGIUM.

Stainier. 15702. Le mode de gisement et l'origine des roches métamorphiques de la région de Bastogne. Rapport par **Mourlon.** 15099.

df FRANCE.

Michel-Lévy. 15063. Métamorphisme et tectonique des terrains paléozoïques du Morvan et de la Loire.

dh ITALY.

Delkeskamp. 14022. Zersetzungs Vorgänge in basischen Eruptivgesteinen der Toskana.

dii ALPS.

Konigsberger. 14732. Geologische Beobachtungen am Pizzo Forno. Beschreibung der Minerallagerstätten des Tessinermassivs.

gd CANADIAN DOMINION EAST.

Bell. 13647. The possible granitization of acidic Lower Huronian schists on the north shore of Lake Superior.

gi WESTERN UNITED STATES

Arnold und Anderson. 13561. Metamorphism by combustion of the hydrocarbons in the oil-bearing shale of California.

34 METAMORPHISM PRODUCED BY CONTACT WITH ERUPTIVE ROCKS.

de GERMAN EMPIRE.

Gürich. 14411. [Granit und Kontakterscheinungen, Blatt Jauer.]

dd BELGIUM.

Hankar-Urban. 14449. L'étude de la porphyrite de Quenast. Sur l'altération superficielle de la porphyrite.

df FRANCE.

Bresson. 13754. L'excursion faite entre Pierrefite et Luz; aux environs de Luz; entre Luz et Gavarnie; entre Gavarnie, Gèdre et Heas; aux environs des Eaux Chaudes.

Michel-Lévy. 15063. Métamorphisme et tectonique des terrains paléozoïques du Morvan et de la Loire.

Steinmann. 15719. Remarques au sujet des actions métamorphiques dans les Pyrénées.

dg IBERIAN PENINSULA.

Maier. 14955. Die Kontaktzone des Mt. Tibidabo bei Barcelona.

fg SOUTH AFRICA.

Hall. 14437. The geology of the Haenertsburg gold-fields and the adjoining parts of Secocoeniland east of the Lulu Mountains.

————— 14438. On the southwestern portion of the Rustenburg district between Tafelkop and Rustenburg.

————— 14440. On contact metamorphism in the Pretoria series of the Lydenburg and Zoutpansberg districts.

gi WESTERN UNITED STATES.

Barrell. 13618. Geology of the Marysville mining district, Montana: A study of igneous intrusion and contact metamorphism.

36 DYNAMO-METAMORPHISM, REGIONAL METAMORPHISM. (ORIGIN OF THE CRYSTALLINE SHISTS, Etc.)

Steinmann. 15722. Gesteinsverknüetungen.

dd BELGIUM.

Prinz. 15355. Les oxydes de titane et autres produits d'altération de quelques roches du Brabant, suivis de remarques sur le dynamo-métamorphisme.

df FRANCE.

Bresson. 13754. L'excursion faite entre Pierrefite et Luz; entre Gavarnie, Gèdre et Héas.

Steinmann. 15719. Remarques au sujet des actions métamorphiques dans les Pyrénées.

eac CENTRAL ASIATIC RUSSIA.

Kalkowsky. 14658. Geologische Deutung des Nephrites von Gulbashaen.

37 VERIFICATION OF GEOLOGICAL PHENOMENA BY EXPERIMENT.

Adams and Coker. 13492. An investigation into the elastic constants of rocks, more especially with reference to cubic compressibility.

Allen, Wright and Clement. 13516. Minerals of the composition $MgSiO_3$; a case of tetramorphism.

Day. 14009. Investigation of mineral solution and fusion under high temperatures and pressures.

Fernekes. 14165. Precipitation of copper from chloride solutions by means of ferrous chloride.

Gautier. 14280. Action de l'hydrogène sulfuré sur quelques oxydes métalliques et métalloïdiques à haute température. Application aux phénomènes volcaniques et à la genèse des eaux thermales.

Gibbs. 14312. Certain suggestions by J. Willard Gibbs on geophysical research.

Linck. 14875. Äussere Form und innerer Bau der Vulkane, mit einem Anhang über die Dünen.

Omori. 15203. Artificially produced vibrations of the ground.

Read. 15379. The oxidation of pyrite.

Schultz. 15591. The movements of underground water in confined basins.

Spezia. La pressione anche unita al tempo non produce reazioni chimiche. Milano, 1907.

Stokes. 15743. Experiments on the solution, transportation and deposition of copper, silver and gold.

Vorweg. 15898. Maare.

Winchell. 15985. The oxidation of pyrite [in relation to enrichment of ore deposits].

Wunder. 16014. Abhandlung über künstliche Geiser.

dh ITALY.

Sabatini. 15507. I vetri forati di San Giuseppe e di Ottajano durante l'eruzione vesuviana del 1906.

STRATIGRAPHICAL.

39 GENERAL.

Arltdt. 13556. Die Entwicklung der Kontinente und ihrer Lebewelt. Ein Beitrag zur vergleichenden Erdgeschichte. Leipzig, 1907.

Kossmat. Paläogeographie (Geologische Geschichte der Meere und Festländer). Leipzig, 1908.

da SCANDINAVIA.

Vogt. 15887. Die Erzgänge zu Traag in Bamle, Norwegen.

db RUSSIAN EMPIRE.

Sincov. 15654. Gebohrte und grabene Brunnen der Kronbranntweinslager. XXX-XXXV. (Russ.).

——— 15655. Einige neue Brunnen (Russ.).

dbc CENTRAL RUSSIA.

Archangelskij. 13549. Ein Bohrloch auf dem Besitztum Melnikow's im Kreise Nowo-Uzensk, Gouvernement Samara (Russ..)

dbd CAUCASUS.

Ogulvie. 15182. Compte rendu des recherches géologiques et minières exécutées auprès du "Narzan" en 1905. (Russe).

dc GERMAN EMPIRE.

Bode. 13704. Das Nebengestein der St. Andreasberger Silbererzgänge und dessen Beziehungen zur Erzführung.

Fink. 14172. Das Eisenglimmervorkommen am Gleissingerfels.

Fluhr. 14189. Die Eisenerzlagertstätten Württembergs und ihre volkswirtschaftliche Bedeutung.

Fritz. 14245. Die Taunusgesteine.

Koenen. 14728. Vorglaziale Bildungen im Gebiete der Sackberge und des Hils nebst Ith und Selter.

Linstow. 14882. Die Kupferschieferlager in Anhalt.

Neumann. 15143. Zur Kenntnis der geologischen Verhältnisse des Untergrundes von Giessen.

Paxmann. Uebersichtskarte der deutschen Kaliunternehmungen bis Mitte des Jahres 1907. 1:500,000. Mit erläut. Text (32 S.) Halle a. S., 1908.

Reismann. 15406. Die Bruchhauser Steine.

Rothpletz. 15485. Die Geschichte der Bodenseegegend vor der Eiszeit.

Stille. 15742. Das Alter der deutschen Mittelgebirge.

Wegner. 15934. Das Alter des Teutoburger Waldes und des Wesergebirges.

Wilckens. 15963. Die Verbreitung der Basaltgänge in der Umgebung von Freiburg im Breisgau.

Zahn. 16016. Die geologischen Profile durch den Thüringer Wald im Seminargarten zu Gotha.

dd HOLLAND, BELGIUM.

Cornet. 13927. Le sondage de Meylegem près d'Audenaerde.

Cornet. 13932. Le prétendu terrain houiller du Tournaisis.

Ertborn. 14126. Les recherches houillères en Flandre.

————— 14131. Le nouveau sondage à sec voisin du sondage houiller Nol Asch et ses conséquences.

Forir. 14193. Le sondage de Villers-St-Siméon. Le puits d'accès D de la galerie des eaux alimentaires de la ville de Liège à Hognoul. Le puits régulateur de Xhendremael.

Halet. 14430. Le sondage de Meylegem.

————— 14432. Coupes géologiques de quelques sondages profonds exécutés depuis 1900 sur le territoire des planchettes de Bruxelles, Uccle, Hal, Lennick-Saint-Quentin et Vilvorde.

————— 14433. Coupes géologiques de quelques puits nouveaux exécutés sur le territoire des planchettes de Termonde et d'Alost.

————— 14434. Le puits artésien de l'Amidonnerie de Hamme lez Saint-Nicolas.

Schmitz. 15568. Le sondage à sec d'Asch.

Stainier. 15700. Le carrière du Cornet à Chereq.

Waterschoot van der Gracht. 15922. Einige Betrachtungen über die mutmassliche Beschaffenheit des Untergrundes in Holland und die Funde von Kohlen in der Peel. (Holländ.)

df FRANCE.

Gosselet. 14366. Observations au sujet de quelques sondages aux environs d'Armentières.

dg IBERIAN PENINSULA.

Michael. 15051. Das Manganerzvorkommen in der Nähe von Ciudad Real in Spanien.

Pilz. 15313. Die Erzlagertstätten von Cartagena in Spanien.

dh ITALY.

Cocchi. 13904. Su di una trivellazione a Montecatini-Bagni.

Cruciani. 13958. Contributo allo studio geologico dei giacimenti di salgemma della Sicilia.

Lotti. 14914. Sull'età dei marmi della Montagnola senese.

Maddalena. 14945. Eruptivgesteinsgänge im Vicentinischen.

Stefani (De). 15710. Di due trivelazioni ai Bagni di Montecatini.

———— 15711. I terreni e le acque clorosodiche della Salute, a Livorno.

Verri. 15872. Una sezione naturale al Monte Verde.

Viola e Sangiorgi. 15884. Sopra i supposti giacimenti granitici dell'Appennino parmense.

di SWITZERLAND.

Ancona. La galleria del Sempione. Milano, 1905.

Buxtorf. 13796. Zur Tektonik der zentralschweizerischen Kalkalpen.

Klinger. Il più grande traforo del mondo. (Il Sempione.) Firenze, 1906.

Malladra. 14966. Il traforo del Sempione.

Rothpletz. 15485. Die Geschichte der Bodenseegegend vor der Eiszeit.

dii ALPS.

Königsberger. 14732. Geologische Beobachtungen am Pizzo Forno und Beschreibung der Minerallagerstätten des Tessinermassivs.

Stella. Sguardo geologico dal traforo del Cenisio a quello del Sempione (sunto di conferenza). Milano, 1907.

dk AUSTRIA-HUNGARY.

Berg. 13655. Zur Geologie des Braunauer Landes.

Horváth. 14558. Siedlungsgeographie des Zala-Tales. (Ungarisch u. deutsch).

Kovács. 14753. Berechnung der orometrischen Elemente des Borsoder Bükk-Gebirges. (Ungarisch u. deutsch).

Leibling. Die Granulite an der Eger. Diss. Leipzig 1908.

Szádeczky. 15773. Bemerkungen zu „Neue ostungarische Bauxitkörper und Bauxitbildung überhaupt.“

Szontagh. 15776. Die Mineralquellen des Burtales im Komitat Hont. (Ungarisch u. deutsch).

Woiff. 15995. Petrographie und Geologie des „Bozener Quarzporphyrs.“

ll BALKAN PENINSULA.

Négris. 15134. Composition de la nappe charriée du Péloponèse au mont Ithome (Messénie).

Schafarzik. 15555. Petroleumkongress zu Bucharest und die geologischen Verhältnisse des rumänischen Petroleums. (Ungarisch u. deutsch.)

cab EAST SIBERIA.

Backlund. 13579. Ein Gneissmassiv im nördlichen Sibirien.

ca CENTRAL ASIATIC RUSSIA.

Prinz. 15352. Reiseskizzen aus Centralasien. VII, VIII. (Ungarisch und deutsch.)

cb CHINA.

Abendanon. 13487. Structural geology of the middle Yang-Tzi-Kiang gorges.

Willis. 15975. Systematic geology. [China.]

———— *et alii.* 15979. Descriptive topography and geology. [China.]

cc JAPANESE ISLANDS.

Reiss. Untersuchung über fossile Hölzer aus Japan. Diss. Leipzig, 1907.

cf BRITISH INDIA.

Bleek. 13700. Die Jadeitlagerstätten in Upper Burma.

Boule. 13722. Lémuriens et Lémurie.

cg MALAY ARCHIPELAGO.

Boettger. 13713. Liste der tertiären und jüngeren Versteinerungen von Timor, Rëndjuwa, Sumba, Saonèk bésar und Misool. (Deutsch.)

Eveland. 14140. The geology and geography of the Baguio mineral district.

Koperberg. 14751. Geologische und bergmännische Untersuchungen in der

Residentschaft Menado während des Jahres 1904. (Holländ.)

Smith. 15663. The asbestos and manganese deposits of Ilocos Norte, with notes on the geology of the region.

———— 15665. The geology of the Compostela-Danao coal field.

ci ASIATIC TURKEY.

Grütznér. Petrographie des westlichen Kleinasien. Diss. Leipzig, 1908.

ja MEDITERRANEAN STATES.

Tietze. 15822. Die Phosphat-lagerstätten von Algier und Tunis.

fb N. E. AFRICA.

Barron. 13622. The topography and geology of the district between Cairo and Suez. Survey Department, Egypt. Cairo, 1907.

ff EAST AFRICA.

Tornau. 15834. Die nutzbaren Mineralvorkommen, insbesondere die Gold-lagerstätten Deutsch-Ostafrikas.

fg SOUTH AFRICA.

Du Toit. 14098. Geological survey of Mateking and Vryburg.

———— 14099. Geological survey of portions of Hope Town, Britstown, Prieska and Hay.

Kynaston. 14778. Report on a preliminary examination of the cassiterite deposits of Zaaipplaats and some of the neighbouring farms in the Waterberg district.

Merensky. 15030. Erwiderung auf Voit: „Nutzbare Lagerstätten Süd-Afrikas.“

Recknagel. 15386. Some mineral deposits in the Rooiberg distret.

Scheibe. Der Blue ground des deutschen Südwestafrika im Vergleich mit dem des englischen Südafrika.

Voit. 15893. Die nutzbaren Lagerstätten Südafrikas.

fh MADAGASCAR.

Boule. 13722. Lémuriens et Lémurie.

Lemoine. 14850. Les variations de facies dans les terrains sédimentaires de Madagascar.

g NORTH AMERICA.

Report of the Special Committee for the Lake Superior region. *J. Geol.*, Chicago, Ill., 13, 1905, (89-104).

Daly. 13979. The Okanagan composite batholith of the Cascade mountain system.

Lane. 14796. Comment on the "Report of the Special Committee for the Lake Superior region."

ga ALASKA.

Brooks et alii. 13781. Report on progress of investigations of mineral resources of Alaska in 1905 and 1906.

———— and **Kindle.** 13780. Paleozoic and associated rocks of the Upper Yukon, Alaska.

Collier. 13911. Geology and coal resources of the Cape Lisburne region, Alaska.

Kindle. 14714. Geologic reconnaissance of the Porcupine valley, Alaska.

Martin. 14985. The petroleum fields of the Pacific coast of Alaska, with an account of the Bering river coal deposits.

———— 14987. Geology and mineral resources of the Controller Bay region, Alaska.

Paige and Knopf. 15239. Stratigraphic succession in the region north-east of Cook inlet, Alaska.

gd CANADIAN DOMINION EAST.

Dresser. 14087. Igneous rocks of the eastern townships of Quebec.

Hise (van). 14527. I depositi minerali del distretto di Cobalt (Ontario).

gg NORTH EASTERN UNITED STATES.

Case. 13842. On the value of the evidence furnished by vertebrate fossils of age of certain so-called Permian beds in America.

Fenner. 14163. Features indicative of physiographic conditions prevailing at the time of the trap extrusions in New Jersey.

Griswold and Munn. 14393. Geology of oil and gas fields in Steubenville, Burgettstown, and Claysville quadrangles, Ohio, West Virginia and Pennsylvania.

Kemp. 14687. The Mineville-Port Henry mine group.

Stone and Clapp. 15755. Oil and gas fields of Greene county, Pa.

Woolsey. 16009. Economic geology of the Beaver quadrangle, Pennsylvania. (Southern Beaver and north-western Allegheny counties.)

gh SOUTH-EASTERN UNITED STATES.

Crider. 13953. Geology and mineral resources of Mississippi.

Griswold and Munn. 14393. Geology of oil and gas fields in Steubenville, Burgettstown, and Claysville quadrangles, Ohio, West Virginia and Pennsylvania.

Sloan. 15659. Catalogue of the mineral localities of South Carolina.

Watson. 15923. Lithological characters of the Virginia granites.

——— Mineral resources of Virginia. Lynchburg, Va., 1907.

gi WESTERN UNITED STATES.

Arnold. 13558. Geological reconnaissance of the coast of the Olympic Peninsula, Washington.

——— 13560. Geology and oil resources of the Summerland district, Santa Barbara county, California. [With notes and illustrations of Mollusca from the Eocene, Miocene and Pliocene and Bryozoa from the Pliocene.]

——— and **Anderson.** 13562. The Santa Maria oil district, Santa Barbara county, California.

——— 13563. Geology and oil resources of the Santa Maria oil district, Santa Barbara county, California.

Ball. 13593. A geologic reconnaissance in south-western Nevada and eastern California.

Barrell. 13618. Geology of the Marysville mining district, Montana: A study of igneous intrusion and contact metamorphism.

Boutwell. 13739. Stratigraphy and structure of the Park City mining district, Utah.

Calvin. 13802. The geological section of Iowa.

Case. 13842. On the value of the evidence furnished by vertebrate fossils of age of certain so-called Permian beds in America.

Clapp. 13885. The clays of North Dakota.

Eldridge and Arnold. 14114. The Santa Clara valley, Puente hills and Los Angeles oil districts, Southern California.

Emmons. 14119. Uinta mountains.

——— and **Irving.** 14120. The Downtown district of Leadville, Colorado.

Fenneman. 14160. Oil fields of the Texas-Louisiana gulf coastal plain.

——— and **Gale.** 14162. The Yampa coal field, Routt county, Colorado.

Henderson. 14488. The Red beds of northern Colorado.

Jewett. 14615. Topography and geology of New Mexico.

Keyes. 14704. Stratigraphic position of western Red-beds.

Lawson. 14822. The geomorphology of the Tehachapi valley system.

Leith. 14842. Review of [The geology of the Granby area. By E. R. Buckley and H. A. Buehler].

——— and **Harder.** 14844. The iron ores of the Iron Springs district, southern Utah.

Sardeson. 15539. Geological history of the Redstone quartzite.

Schrader and Haworth. 15574. Economic geology of the Independence quadrangle, Kansas.

Weeks. 15933. Stratigraphy and structure of the Uinta range.

Woodruff. 16005. The geology of Cass county, Nebraska.

Wooster. 16010. Kansas geology.

gk MISSISSIPPI RIVER SYSTEM.

Hus. 14580. An ecological cross section of the Mississippi river in the region of St. Louis, Missouri.

hh BRAZIL.

Derby. 14039. The sedimentary belt of the coast of Brazil.

Schuster. 15598. Petrographische Ergebnisse der brasilianischen Expedition der Kais. Akademie der Wissenschaften.

hi ARGENTINA.

Roth. 15484. Zur Gliederung der Sedimentablagerungen in Patagonien und der Pampasregion.

k Arctic.

Faustini. 14157. I giacimenti di combustibili fossili della regione artica.

mb OCEAN AND ISLANDS S. OF EQUATOR.

Reinisch. Petrographic. II. Gesteine von der Bouvet-Insel, von Kerguelen, St. Paul und Neu-Amsterdam.

oc ISLANDS S. OF INDIAN OCEAN.

Reinisch. Petrographic. II. Gesteine von der Bouvet-Insel, von Kerguelen, St. Paul und Neu-Amsterdam. Jena, 1908.

40 ARCHAEOAN.

Coleman. 13905. Pre-Cambrian nomenclature.

——— 13908. The Lower Huronian ice age.

Van Hise. 15859. The problem of the pre-Cambrian.

da SWEDEN.

Sederholm. 15610. Granite and gneiss, their origin, relations and occurrence in the Pre-Cambrian complex of Fenno-Scandia. (Swedish.)

dba NORTHERN RUSSIA.

Borgström. 13717. Granitporphyr von Ostersundom.

Fireks. 14174. The occurrence of gold in Finnish Lapland.

Frosterus. Geologische Übersichtskarte von Finland, Sektion C 2 St. Michel, Beschreibung zur Karte der

Felsarten. Helsingfors, 1902. (Schwedisch.)

Ramsay. 15371. Geologie der präkambrischen Bildungen im Gouvernemente Olonez. 1.

Sederholm. 15610. Granite and gneiss, their origin, relations and occurrence in the Pre-Cambrian complex of Fenno-Scandia. (Swedish.)

dk AUSTRIA-HUNGARY.

Becke. 13637. Die Aufnahmen am Nord- und Ostrand des Hochalpinmassivs.

Slavik. 15657. Spilitische Ergussgesteine im Präkambrium zwischen Kladno und Klattau.

fd WEST AFRICA.

Hubert. 14571. La présence du gneiss à scapolite et de cipolins au Dahomey.

fg SOUTH AFRICA.

Corstorphine and Jorissen. 13936. The stratigraphy of Zwartkop.

Hall. 14441. Contemporaneous igneous rocks in the Pretoria series of the Lydenburg and Rustenburg districts.

Voit. 15891. Gneiss formation in Africa.

g North America.

Adams. 13491. Recent studies in the Grenville series of eastern North America.

——— *et alii.* 13493. Report of a special committee on the correlation of the pre-Cambrian rocks of the Adirondack mountains, the "original Laurentian area" of Canada, and eastern Ontario.

gd CANADIAN DOMINION EAST.

Bell. 13647. The possible granitization of acidic Lower Huronian schists on the north shore of Lake Superior.

Woodman. 16004. Probable age of the Meguma (gold-bearing) series of Nova Scotia.

gg NORTH-EASTERN UNITED STATES.

Lane and Seaman. 14800. The geological section of Michigan. I. Pre-Ordovician.

Newland. 15147. Geology of the Adirondack magnetic iron ores; with a report on the Mineville-Port Henry mine group by James F. Kemp.

gi WESTERN UNITED STATES.

Ball. 13592. Pre-Cambrian rocks of the Georgetown quadrangle, Colorado.

Blackwelder. 13690. Pre-Cambrian rocks in south-eastern Wyoming.

Ransome. 15376. Pre-Cambrian sediments and faults in the Grand Canyon of the Colorado.

Walcott. 15905. Algonkian formations of north-western Montana.

45 PALAEOZOIC.

dbb SOUTHERN RUSSIA.

Lozinski. 14922. Die Übertiefung der Täler des palaeozischen Horstes von Podolien. (Ungarisch u. deutsch.)

dc GERMAN EMPIRE.

Walther. 15912. Petrographische Untersuchung einiger klastischer Gesteine aus dem Paläozoikum des rheinischen Schiefergebirges.

——— 15914. Geologie und Paläontologie des älteren Paläozoicums in Ostthüringen.

Zimmermann. 16030. Das Palaeozoicum bei Görlitz und die Auffindung devonischer Trilobiten daselbst.

dd HOLLAND; BELGIUM.

Goffart. 14346. Promenade géologique dans la vallée du Hoyoux. Notes de vulgarisation.

Klein. 14719. Das Palaeozoicum unsres Landes. (Holländ.)

df FRANCE.

Bergeron. 13658. Sur les relations qui existent entre les accidents d'âge tertiaire et d'âge primaire dans les Causses et dans les Cévennes.

Bresson. 13752. Etude géologique sur la feuille de Quillan.

——— 13754. L'excursion faite entre Pierrefite et Luz.

Sacco. 15509. Surl'âge du gneiss du massif de l'Argentera.

dh ITALY.

Sacco. 15509. Sur l'âge du gneiss du massif de l'Argentera.

fg SOUTH AFRICA.

Schwarz. 15602. The three Paleozoic ice-ages of South Africa.

ga ALASKA.

Brooks and Kindle. 13780. Paleozoic and associated rocks of the Upper Yukon, Alaska.

gd CANADIAN DOMINION EAST.

Coleman. 13906. The Sudbury laccolithic sheet.

Dresser. 14086. The metamorphic rocks of the St. Francis valley, Quebec.

gg NORTH EASTERN UNITED STATES.

Chadwick. 13855. Revision of "the New York series."

Cushing. 13960. Geology of the Long lake quadrangle.

——— 13963. Lower portion of the Paleozoic section in north-western New York.

Emerson and Perry. 14117. The green schists and associated granites and porphyries of Rhode Island.

Hartnagel. 14463. Stratigraphic relations of the Oneida conglomerate.

gi WESTERN UNITED STATES.

Blake. 13694. The structure of the Santa Catalina gneiss, Arizona.

Darton. 13991. Paleozoic and Mesozoic of central Wyoming.

Lawson. 14820. The copper deposits of the Robinson mining district, Nevada.

Lee. 14834. The lower Paleozoic rocks of central New Mexico.

Purdue. 15360. Cave-sandstone deposits in the southern Ozarks.

Richardson. 15444. Paleozoic formations in trans-Pecos Texas.

hg BOLIVIA.

Dereims. 14040. Le haut plateau de Bolivie.

hh BRAZIL.

Schuchert. 15580. Geology of the lower Amazon region.

50 Lower Palaeozoic.

dc GERMAN EMPIRE.

Erdmannsdörffer. 14124. Petrographische Mitteilungen aus dem Harz. IV. Die silurischen Diabase des Bruchberg-Ackerzuges.

Herrmann. 14501. Wichtige neue Fossilfunde bei Marburg.

dl BELGIUM.

Malaise. 14961. Graptolithes du Llandoverly à Tihange-lez-Huy.

————— 14965. Position de quelques rhyolites et porphyroïdes du massif silurien du Brabant.

Simeons. 15652. Sur la position stratigraphique de la porphyroïde de Fauquez et sur une découverte de *Trinucleus seticornis* dans le Caradoc de cette localité.

df FRANCE.

Bresson. 13754. Excursion au cirque de Gavarnie.

Ehlert. 15177. Les minerais de fer ordoviciens de la Basse-Normandie et du Maine.

Heurteau. 14508. Le minerai de fer silurien de Basse-Normandie.

dh ITALY.

Vinassa de Regny. Graptoliti carniche. Milano, 1907.

g North America.

Adams et alii. Report of a special committee on the correlation of the pre-Cambrian rocks of the Adirondack mountains, the "original Laurentian area" of Canada, and eastern Ontario.

Kindle. 14713. Occurrence of the Silurian fauna in western America.

Walcott. 15906. Cambrian geology and paleontology. No. 1. Nomenclature of some Cambrian Cordilleran formations. No. 5. Cambrian sections of the Cordilleran area.

gf UNITED STATES AS A WHOLE.

Sardeson. 15537. Galena series.

gg NORTH EASTERN UNITED STATES.

Clarke and Luther. 13894. Geologic map and descriptions of the Portage and Nunda quadrangles, including a map of Letchworth park; . . . accompanied by a report of the Pleistocene history of the Genesee valley by Herman L. Fairchild.

Cummings. 13959. The stratigraphy and paleontology of the Cincinnati series of Indiana.

Harris. 14457. The Helderberg invasion of the Manlius.

Hartnagel. 14462. Geologic map of the Rochester and Ontario beach quadrangles.

————— 14464. Upper Siluric and Lower Devonian formations of the Skunnemunk mountain region.

Lane and Seaman. 14800. The geological section of Michigan. Part 1. The pre-Ordovician.

Newland and Hartnagel. 15148. Iron ores of the Clinton formation in New York state.

Savage. 15543. The Lower Paleozoic stratigraphy of southwestern Illinois.

Stose. 15756. The sedimentary rocks of South mountain, Pennsylvania.

————— 15757. The Cambro-Ordovician limestones of the Appalachian valley in southern Pennsylvania.

gh SOUTH EASTERN UNITED STATES.

Pate and Bassler. 15272. The late Niagaran strata of west Tennessee.

Prouty. 15358. The Meso-Silurian deposits of Maryland.

gi WESTERN UNITED STATES.

Darton. 13989. Discovery of Cambrian rocks in southeastern California.

Emmons. 14121. Geology of the Haystack stock, Cowles, Park county, Montana.

Gordon and Graton. 14355. Lower Paleozoic formations in New Mexico.

gk MISSISSIPPI RIVER SYSTEM.

Berkey. 13664. Paleogeography of Saint Peter time.

Weller. 15939. The pre-Richmond unconformity in the Mississippi valley.

55 Upper Palaeozoic.

Destinez. 14043. Contribution à la faune du Calcaire carbonifère.

Freise. Vorkommen und Verbreitung der Steinkohle. Stuttgart, 1908.

Philippi. 15307. Die permische Eiszeit.

Potonié. 15337. Entstehung der Steinkohle und verwandter Bildungen einschliesslich des Petroleums.

Renier. 15410. Les nodules à *Goniatites* du terrain houiller ne constituent pas une objection réelle à la théorie de la formation autochtone des couches de houille.

Staff. 15698. Zur Entwicklung der Fusuliniden.

d Europe.

Kukuk. 14774. Der Zusammenhang des niederrheinisch-westfälischen Steinkohlenvorkommens mit den Steinkohlenablagerungen Hollands, Belgiens, Frankreichs und Englands unter besonderer Berücksichtigung ihrer Lagerverhältnisse.

db RUSSIAN EMPIRE.

Peety. 15275. Studium der Devon-Ablagerungen in Russland. (1898-1900). Litteraturübersicht. (Russ.)

dba NORTHERN RUSSIA.

Schellwien. 15559. Monographie der Fusulinen.

dbb SOUTHERN RUSSIA.

Rodygin. 15462. Structure géologique du rayon du village Bokovo-Platovo, bassin du Donetz. (Russe).

dbc CENTRAL RUSSIA.

Jakovlev. 14607. Das Palaeozoicum im Isjumer Kreise des Gouvernements Charkow. (Russ.)

[**Smirnov.**] 15660. Geologische Beobachtungen im Donetzer Steinkohlenbecken.

dbe URAL.

Černov. 13849. L'étage d'Artinsk. I. Ammonoïdés des bassins de Taïva, de Kosva et de Tchoussovaïa. I. (Russe).

dc GERMAN EMPIRE.

Andree. 13533. *Nautilus* in der Culm-Grauwacke des Oberharzes.

Eisel. 14109. Die Varianten des *Productus horridus* Sowerby bei Gera.

Frech. 14218. Vergangenheit und Zukunft der Kohle in Schlesien.

Gäbert. 14257. Die Möglichkeit der Aufschliessung neuer Steinkohlenfelder im erzgebirgischen Becken.

Grupe. 14404. Die Zechsteinvorkommen im mittleren Weser-Leine-Gebiet und ihre Beziehung zum süd-hannoverschen Zechsteinsalzlager.

Heyer. 14510. Das Stassfurter Kalilager.

Kukuk. 14775. Ueber Einschlüsse in den Flözen des niederrheinisch-westfälischen Steinkohlenvorkommens.

Langenhan. 14805. Zechstein-Versteinerungen Schlesiens und Thüringens.

Leonhardt. 14856. Das Steinkohlenbecken des plaunischen Grundes bei Dresden.

Michael. 15049. Die Lagerungsverhältnisse und Verbreitung der Karbon-Schichten im südlichen Teile des ober-schlesischen Steinkohlenbeckens.

Müller. 15107. Die Bryozoen-Riffe bei Pössneck.

Ottermann. 15234. Die Ausbildung des Leitflözes Mausegatt in der Wittener Hauptmulde.

Riemann. Die Geologie der deutschen Salzlagertstätten. Stassfurt, 1908.

Schmidt. 15567. Die Fauna der Siegener Schichten des Siegerlandes, wesentlich nach den Aufsammlungen in den Sommern 1905 und 1906.

Sterzel. 15729. Die Karbon- und Rotliegendfloren im Grossherzogtum Baden.

Steuer. 15731. Der Zechstein bei Eberbach am Neckar.

Tannhäuser. 15790. Der Neuroder Gabbrog in der Grafschaft Glatz.

Wedekind. 15932. Die Cephalopodenfauna des höheren Oberdevon am Enkeberge.

Werveke. 15947. Ist Aussicht vorhanden, im südlichen Teil des Ober-Elsass durch Bohrungen Kohle aufzuschliessen? Gutachten.

Wilckens. 15962. Radiolarit im Culm der Attendorn-Elsper Doppelmulde (Rheinisches Schiefergebirge).

Willert. 15969. Das Toneisensteinvorkommen von Ahaus und Koesfeld und seine wirtschaftliche Bedeutung.

de BRITISH ISLANDS.

Flett. 14187. Age of the Old Red Sandstone of Shetland.

Lozé. 14918. Le nouveau terrain houiller du sud-est de la Grande-Bretagne.

dd BELGIUM; LUXEMBOURG.

Breton. 13760. 2^e Partie de la seconde vue du bassin houiller du Pas-de-Calais, du Nord et de la Belgique.

Cornet. 13926. Observations aux carrières de Basècles.

————— 13928. Seconde note sur les lits à fossiles marins du charbonnage du nord du Flénu à Ghlin.

————— 13929. La structure du bassin houiller du couchant de Mons.

————— 13930. Le sondage de Bertaimont à Mons.

Delmer. 14025. Le gisement houiller du Limbourg néerlandais et son exploitation.

Destinez. 14042. Quatrième note sur la faune du calcaire noir (VI a) de Petit-Modave.

Ducoffre. 14096. Le bassin houiller de Charleroi et les dépôts crétacés de Nalinnes.

Fourmarier. 14195. Les calcaires devoniens de l'Ardenne belge.

Fraipont. 14205. *Anthracomartus volkelianus* Karsch découverte au siège Banneux du charbonnage de Bonne-fin.

Goffart. 14345. Fossiles dans le Rhénan de la vallée du Hoyoux.

Ledouble. 14828. Charbonnage de Forte-Taille, puits Avenir: sondage intérieur.

Renier. 15411. Trois espèces nouvelles: *Sphenopteris dumonti*, *Sphenopteris corneti* et *Dicranophyllum richchiri* du houiller sans houille de Baudour Hainaut.

————— 15413. Découverte de *Leaia leidy* Jones, *Linopteris neuropteroides* Gutb. sp. et *Bothrostobus olryi* Zeiller sp. dans le terrain houiller de Liège.

Stainier. 15699. Synonymie des couches profondes de la concession de la Société des Six-Bonniers à Seraing.

————— 15702. Le mode de gisement et l'origine des roches métamorphiques de la région de Bastogne (Belgique.)

Werveke. 15950. Vorkommen von Kohle in der Gegend von Longwy sowie im Grossh. Luxemburg. Randausbildung der Trias in der Luxemburgischen Bucht.

df FRANCE.

Barrois. 13621. Le rôle de la géologie dans le bassin houiller du Nord et du Pas-de-Calais.

Bergeron. 13661. Sur l'identité de facies existant dans les assises carbonifères de la Montagne Noire et des Pyrénées.

Bestel. 13675. Le sondage de Boulzicourt.

Bresson. 13754. L'excursion faite aux environs de Luz; entre Luz et Gavarnie; aux environs de Gavarnie; du Pont de Béon aux Eaux Chaudes; aux environs des Eaux Chaudes.

————— 13756. La tectonique des assises carbonifères dans les environs de Luz.

Breton. 13760. 2^e Partie de la seconde vue du bassin houiller du Pas-de-Calais, du Nord et de la Belgique.

Carpentier. 13837. La découverte d'un banc à *Stigmaria* dans le calcaire carbonifère supérieur de Saint-Hilaire-sur-Helpe (Nord).

————— 13838. L'étude du bassin houiller de Valenciennes.

Definie. 14017. La constitution de la partie méridionale du bassin houiller du nord dans la région de Valenciennes.

Doby. 14954. Les roches anciennes et le terrain permien de Châtillon-sur-Saône (Vosges).

Fagniez. 14152. La rencontre récente de la brèche d'Auby au puits n° 8 des mines de l'Escarpelle.

Fevre. 14169. Les conditions de la mise en exploitation du gisement houiller de Meurthe-et-Moselle.

Fournier. 14200. Les recherches de houille en Franche-Comté.

Kerforne. 14691. L'âge des minerais de fer de la forêt de Lorges (Côtes-du-Nord).

Maillieux. 14957. Un gîte fossilifère frasnien des environs de Coucin.

Michel-Lévy. 15061. L'existence du famennien aux environs de Bourbon-Lancy (Saône-et-Loire).

————— 15062. Terrains primaires du Morvan et de la Loire.

————— 15063. Métamorphisme et tectonique des terrains paléozoïques du Morvan et de la Loire.

Sainte-Claire Deville. 15520. L'âge des calcaires intercalés dans le houiller de Dorignies.

Werveke. 15947. Ist Aussicht vorhanden, im südlichen Teil des Ober-Elsass durch Bohrungen Kohle Aufzuschliessen? Gutachten.

dh ITALY.

Airaghi. 13504. Fossili permiani dei dintorni di Recoaro.

Bresson. 13755. Remarques au sujet des lydiennes noires à nodules phosphatés de la Montagne de Solférino.

Gortani. 14369. Contribuzioni allo studio del Paleozoico carnico. 2. Fauna devoniana.

————— 14363. Sopra l'esistenza del Devoniano inferiore fossilifero nel versante italiano delle Alpi Carniche.

dii ALPS.

Heritsch. 14496. Spuren einer permischen Vereisung der Alpen.

dk AUSTRIA-HUNGARY.

Kamiński. 14661. La houille en Galicie dans le bassin minier de Cracovie. (Polon.)

(H-3134)

Wójcik. 15992. L'extension probable du bassin houiller de Cracovie vers le sud et le sud-est de Cracovie. (Polon.)

dl BALKAN PENINSULA.

Renz. 15420. Der Nachweis von Carbon und Trias in Attika.

eb CHINA.

Zalésskij. 16019. Das geologische Alter des Kohlenreviers von Jantai in der südlichen Mandchurei. (Russ.)

ef BRITISH INDIA.

Diener. 14048. Die Faunen der tibetanischen Klippen von Malla Johar (Central-Himalaya).

Koken. 14740, 14741. Indisches Perm und die permische Eiszeit.

————— 14743. Moderne Zitate. (Moräne in der Salzkette.)

eg MALAY PENINSULA.

Boehm. 13710. Zur Geologie des indo-australischen Archipels.

————— 13711. Geologische Mitteilungen aus dem indo-australischen Archipel. Jüngerer Paläozoicum von Timor.

Penecke und Boehm. 15285. Liste der permischen, jurassischen und cretaceischen Versteinerungen von Timor, Roté, Savu, Babar, Taliabo, Mangoli und Buru. (Deutsch.)

fa MEDITERRANEAN STATES.

Douvillé et Zeiller. 14071. Sur le terrain houiller du Sud oranais.

Flamand. 14182. Les divisions du carboniférien et la présence du Mosevien-Westphalien dans le Sud-Oranais.

Gentil. 14301. Recherches stratigraphiques sur le Maroc occidental.

Jourdy. 14644. La houille du Sud-Oranais.

————— 14646. La découverte par le capitaine Maury de la houille dans l'extrême Sud-Oranais.

fg SOUTH AFRICA.

Davis. 13998. Observations in South Africa.

Passarge. 15263. Von Hartmann bei Gibeon gefundenes Konglomerat.

Range. 15374. Dwykakonglomerat in Deutsch-Südwestafrika.

fl MADAGASCAR.

Boule. 13724. L'existence d'une faune et d'une flore permienne à Madagascar.

————— 13725. Découverte de la houille à Madagascar par le capitaine Coleanap.

gd CANADIAN DOMINION EAST.

Clarke. 13893. Early Devonian history of New York and eastern North America.

gg NORTH-EASTERN UNITED STATES.

Ashley. 13570. Were the Appalachian and Eastern Interior coal fields ever connected?

Barrell. 13617. Origin and significance of the Mauch Chunk shale.

Berkey. 13665. Structural and stratigraphic features of the basal gneisses of the Highlands.

Butts. 13794. The Devonian section near Altoona, Pennsylvania.

Case. 13842. On the value of the evidence furnished by vertebrate fossils of age of certain so-called Permian beds in America.

Clapp. 13886. Limestones of southwestern Pennsylvania.

Clarke. 13893. Early Devonian history of New York and eastern North America.

De Wolf. 14044. Coal investigation in the Saline-Gallatin field, Illinois, and the adjoining area.

Emerson. 14116. Quartz after prochlorite at Cranston and Worcester and coal plants at Worcester.

Hartnagel. 14464. Upper Siluric and Lower Devonian formations of the Skunnemunk mountain region.

Hyde. 14581. Desiccation conglomerates in the Coal-measures limestone of Ohio.

Lines. 14878. Coals of the Clarion quadrangle, Clarion county, Pa.

Phalen. 15302. Coal resources of Johnstown, Pa., and vicinity.

Prosser. 15357. The Delaware limestone.

Stauffer. 15705. The Hamilton in Ohio.

————— 15706. The Devonian section on Ten Mile creek, Lucas county, Ohio.

Stevenson. 15736. Carboniferous of the Appalachian basin.

White. 15956. A remarkable fossil tree trunk from the Middle Devonian of New York.

Williams. 15971. The Devonian section of Ithaca, N. Y. The discrimination of the Nunda-Chemung boundary.

gd SOUTH-EASTERN UNITED STATES.

Ashley. 13570. Were the Appalachian and Eastern Interior coal fields ever connected?

Butts. 13795. The northern part of the Cahaba coal field, Alabama.

Stevenson. 15736. Carboniferous of the Appalachian basin.

Stone. 15752. The Elkhorn coal field, Kentucky.

————— 15753. The Russell Fork coal field, Virginia.

————— 15754. Coal mining at Dente, Va.

Swartz. 15772. The succession of faunas in the Portage and Chemung formations of Maryland.

gi WESTERN UNITED STATES.

Case. 13842. On the value of the evidence furnished by vertebrate fossils of age of certain so-called Permian beds in America.

Collier. 13912, 13913. The Arkansas coalfield.

Finlay. 14173. The Gleneyrie formation and its bearing on the age of the Fountain formation in the Manitou region, Colorado.

Girty. 14326. The Guadalupian fauna.

Gordon. 14353. Mississippian (Lower Carboniferous) formations in the Rio Grande valley, New Mexico.

Gordon. 14354. The Pennsylvanian formations in the Rio Grande valley, New Mexico.

Gould and Fisher. 14375. The Dakota and Carboniferous clays of Nebraska.

Henderson. 14488. The Red Beds of northern Colorado.

Hershey. 14502. Some western Klamath stratigraphy.

Keyes. 14696. Carboniferous formations of New Mexico.

Kindle. 14715. The fauna and stratigraphy of the Jefferson limestone in the northern Rocky mountain region.

Reagan. 15380. Die Fossilien des Höheren Red-Wall-Kalksteins mit denjenigen der Kansas-Kohlenformation verglichen.

Shattuck. 15622. A fossil forest in Jackson county.

hg BOLIVIA.

Knod. 14724. Devonische Faunen Boliviens.

kd ISLANDS NORTH OF EUROPE.

Lee. 14829. La présence de calcaires à *Productus giganteus* à la Nouvelle-Zemble.

Schellwien. 15559. Monographie der Fusulinen.

60 MESOZOIC (SECONDARY).

Freise. Vorkommen und Verbreitung der Steinkohle. Stuttgart, 1908.

Vadász. 15856. Fossile Korallenriffe. (Ungarisch.)

df FRANCE.

Nicklès et Joly. 15152. La tectonique des terrains secondaires du nord de Meurthe-et-Moselle.

Paquier. 15250. Analogies de certains termes de la série secondaire de Vence (A.-M.) avec ceux des environs du col de l'Argentièrre (Italie).

dh ITALY.

Paquier. 15250. Analogies de certains termes de la série secondaire de Vence (A.-M.) avec ceux des environs du col de l'Argentièrre (Italie).

(H-3134)

di SWITZERLAND.

Freudenberg. 14233. Das mesozoische Alter des Adula-Gneisses.

dk AUSTRIA-HUNGARY.

Becke. 13637. Die Aufnahmen am Nord- und Ostrand des Hochalpmassivs.

eb CHINA.

White. 15957. Age of the plant beds in the K'ui-Chóu basin.

ef BRITISH INDIA.

Diener. 14048. Die Faunen der tibetanischen Klippen von Malla Johar (Central-Himalaya).

gi WESTERN UNITED STATES.

Ball. 13594. The post-Jurassic igneous rocks of south-western Nevada.

Cross. 13956. Stratigraphic results of a reconnaissance in western Colorado and eastern Utah.

Darton. 13991. Paleozoic and Mesozoic of central Wyoming.

Diller. 14050. The mesozoic sediments of south-western Oregon.

Louderback. 14915. The Mesozoic of south-western Oregon.

Stanton. 15703. The Morrison formation and its relations with the Comanche series and the Dakota formation.

Williston. 15981. The *Hallopus*, *Baptanodon*, and *Atlantosaurus* beds of Marsh.

65 Triassic.

Andrée. 13534. Rogenstein des Buntsandsteins und Oolithe.

Frech. 14223. Die Trias. (Schluss.) *Lfg* 4. Nachträge zu der Mediterranen Trias. Amerikanische und circum-pazifische Trias. Rückblick auf die Trias. — Druckfehlerverzeichnis. — Register.

dbc CENTRAL RUSSIA.

Rehbinder. 15389. Roches bigarrées aux environs de Wielun (Russe).

de GERMAN EMPIRE.

Gagel. 14260. Die Trias von Lüneburg.

Hoffmann. 14546. Naturwissenschaftlicher Bericht aus der Westpfalz.

————— 14547. Der Muschelkalk der Westpfalz.

Kalkowsky. 14659. Oolith und Stromatolith im norddeutschen Buntsandstein.

Kolesch. 14746. Die Verbreitung der *Gervillia purchisoni* Gein. in Ostthüringen.

Lang. 14801. Die Lagerung und Entstehung des mittleren Keupers im südlichen Württemberg.

Meinecke. 15012. Neue Aufschlüsse im Keuper bei Eisenach.

Naumann. 15124. Zur Gliederung des Mittleren Keupers im nördlichen Thüringen.

————— 15126. Fossilfunde im Mittleren Muschelkalk bei Grossheringen.

Regelmann. 15388. Gegen das „Vindelizische“ Gebirge. Erwerbung an Kranz.

Salfeld. 15522. Fossile Land-Pflanzen der Rät- und Juraformation Südwestdeutschlands.

Schmidt. 15566. Beziehungen zwischen Leithorizonten des Wellengebirges in Mittel- und Südwest-Deutschland.

Siebert. 15635. Geologischer Aufbau des Untergrundes der Stadt Halle a. S.

Stille. 15741. Zur Stratigraphie der deutschen Lettenkohlengruppe.

Werke. 15951. Profil der Trias aus einer Tiefbohrung in Dieuze (Lothr.)

Wüst. 16011. Die Fossilienführung des mittleren Buntsandsteins der Mansfelder Mulde.

Zeller. 16026. Lettenkohle und Keuper in Schwaben.

dl LUXEMBOURG.

Werke. 15950. Kohle in der Gegend von Longwy sowie im Grossh. Luxemburg. Randausbildung der Trias in der Luxemburgischen Bucht.

de BRITISH ISLES.

Huene. 14574. Eine Zusammenstellung über die englische Trias und das Alter ihrer Fossilien.

df FRANCE.

Fournier. 14197. Observations à la Note de M. Boistel: Résultats géologiques du percement de la galerie de Gardanne à la mer.

Gosset. 14368. Un sondage fait à Blandecques près de Saint-Omer.

Repelen. 15423. La galerie de Gardanne à la mer (Bouches-du-Rhône).

dh ITALY.

Campana (Del). 13809. Fossili della Dolomia principale della valle de Brenta.

Galdieri. 14267. Osservazioni geologiche sui monti picentini nel Salernitano.

dii ALPS.

Welter. 15941. Stratigraphie und Bau der Alpen zwischen Hinterrhein und Saiental.

dk AUSTRIA-HUNGARY.

Häberle. 14424. Päläontologische Untersuchung triadischer Gastropoden aus dem Gebiet von Predazzo.

Verloop. 15870. Profil der Lunzer Schichten in der Umgebung von Lunz.

Wittenburg. 15988. Geologie und Päläontologie der Werfener Schichten Südtirols, mit Berücksichtigung der Schichten von Wladiwostok.

————— 15989. Zur Kenntnis der Werfener Schichten Südtirols.

dl BALKAN PENINSULA.

Frech. 14214. Die Hallstätter Kalke bei Epidaurus (Argolis) und ihre Cephalopoden.

————— et **Renz.** 14224. Les terrains triasiques et jurassiques de la Grèce.

————— 14225. Neue Triasfunde auf Hydra und in der Argolis.

Negris. 15131. Découverte de gîtes fossilifères triasiques en Argolide.

Renz. 15415. Le Trias fossilifère en Grèce moyenne et septentrionale.

— — — 15419. Zur Entdeckung der Trias in der Argolis.

— — — 15420. Der Nachweis von Carbon und Trias in Attika.

— — — und **Frech.** 15422. Der Nachweis von Obertrias im Parnassgebiet.

ea ASIATIC RUSSIA.

Diener. 14046. Das Alter der Olenekschichten Sibiriens.

cab EAST SIBERIA.

Wittenburg. 15988. Geologie und Paläontologie der Werfener Schichten Südtirols mit Berücksichtigung der Schichten von Wladiwostok.

— — — 15990. Trias und Jura bei Wladiwostok und Umgebung.

eg JAVA.

Renz. 15421. Die Trias von Rotti und Timor im ostindischen Archipel.

Wanner. 15916. Liste der Triasversteinerungen von Timor, Roté, und Savu. (Deutsch.)

fa MEDITERRANEAN STATES.

Blayac. 13698. Le Trias dans la région de Clairefontaine au sud de Souk-Ahras.

Gourguechon. 14376. L'interprétation tectonique des contacts anormaux du Djebel Ouenza (Algérie).

gg NORTH EASTERN UNITED STATES.

Lewis. 14867. Structure and correlation of Newark trap rocks of New Jersey.

gi WESTERN UNITED STATES.

Cross. 13957. The Triassic portion of the Shinarump group, Powell.

h Central and South America.

Steinmann. 15723. Keine marine Trias in Südamerika.

70 Jurassic.

Issler. 14592. Einiges vom untersten Lias.

dbb SOUTHERN RUSSIA.

Borisiak. 13719. Die Fauna des Denez-Jura. I. Cephalopoda (Russ.).

Karakaš. 14663. L'âge des calcaires jurassiques du Yaïla en Crimée. (Russ.).

dbe CENTRAL RUSSIA.

Lewiński. 14865. La chaîne de Przedborz. (Polon.)

— — — 14866. Le Cellovien et l'Oxfordien sur le versant occidental des montagnes de Święty Krzyż. (Polon.)

Michalski, A. O. 15057. Untere Wolga-Schichten in Polen. (Russ.)

— — — 15058. Die oberen Jura-Ablagerungen der Korallen-Facies in Polen. (Russ.)

— — — 15059. Das Jura von Ciechocinek und die Entstehung seiner Dolomit-Varietäten (Russ.).

de GERMAN EMPIRE.

Benecke und Werveke. 13654. Malm im Unter-Elsass.

Gaub. 14278. Oolithbildende Ophthalmidien im Dogger der schwäbischen Alb.

Hermann. 14499. Die östliche Randverwerfung des fränkischen Jura.

Issler. 14593. Stratigraphie und Mikrofauna des Lias in Schwaben.

Klüpfel. 14723. Die Phosphorite des Oberen Lias in der Gegend von Delme (Lothr.)

Krause. 14760. Diluvium, Tertiär, Kreide und Jura in der Heilsberger Tiefbohrung.

Neumann. 15142. Die Lagerungsverhältnisse des Weissen Jura bei Immeningen.

Pompecki. 15330. Die faunistische und zoogeographische Bedeutung der Jurageschiebe im Diluvium Ost- und Westpreussens.

Reuter. 15430. Die Ausbildung des oberen Braunen Jura im nördlichen Teile der fränkischen Alb. (Ein Beitrag zur Kenntnis des fränkischen Jurameeres.)

Salfeld. 15522. Fossile Land-Pflanzen der Rät- und Juraformation Südwestdeutschlands.

Weiger. 15937. Die Spaltenausfüllungen im weissen Jura auf der Tübinger, Uracher und Kirchheimer Alb.

Wetzel. 15955. Lias und Dogger des Teutoburger Waldes südlich von Bielefeld.

de BRITISH ISLES.

Gothan. 14374. Zur Entstehung des Gagats.

df FRANCE.

Bestel. 13675. Le sondage de Boulicourt.

————— 13676. Carrières et exploitations minières de l'Oxfordien à Viel-Saint-Rémy et Neuviyzy.

Bourgeat. 13729. Sur trois niveaux à Bryozoaïres de la région de la Serre (Jura).

Cossmann. 13937. Le Bathonien de Saint-Gaultier (Indre).

————— et **Thierry.** 13938. Gisements calloviens de Bricon (Haute-Marne).

Girardot. 14323. Paléontostatique jurassique de la Franche-Comté meridionale.

————— 14324. Matériaux pour l'histoire des premières recherches de géologie en Franche-Comté.

Harlay. 14454. Quelques bois fossiles du Sinémurien.

Nicklès. 15150. La série liasique dans la région de Tournemire (Aveyron).

Roman et Gennevaux. 15474. Sur le Lias et le Bajocien du Pic Saint-Loup près de Montpellier.

Sauvage. L'Infralias de Provençères-sur-Meuse. Chaumont, 1907.

Tessier. 15816. Le massif du Ventoux.

dh ITALY.

Clerici. 13899. Ricerche microscopiche sui calcari liasici di Tivoli.

Fucini. 14248. Ancora sopra l'età del marmo giallo di Siena.

dii ALPS.

Kilian. 14708. Quelques gisements d'Ammonites dans le Jurassique supérieur et le Crétacé des chaînes subalpines.

Welter. 15941. Stratigraphie und Bau der Alpen zwischen Hinterrhein und Safiental.

dk AUSTRIA-HUNGARY.

Aradi. 13547. Der Jura des Ofener Gebirges und allgemeine Betrachtung über die tektonischen Verhältnisse desselben. Richtigstellung von Lörenthey. 14887.

Dal Piaz. 13975. Das Alter der Korallenkalkformation von Monte Zovo bei Mori (Trient).

Lewiński. 14864. Les dépôts jurassiques de la chaîne de Sulejów. (Polon.)

dl BALKAN PENINSULA.

Frech et Renz. 14224. Les terrains triasiques et jurassiques de la Grèce.

Renz. 15414. Sur les Ammonites toarciennes de l'Épire intérieure.

————— 15416. Le Jurassique en Albanie méridionale et en Argolide.

————— 15417. Existence du Lias et du bajocien dans l'île de Céphalonie.

————— 15418. Oberer und mittlerer Dogger auf Corfu und in Epirus.

eab EAST SIBERIA.

Wittenburg. 15990. Trias und Jura bei Wladiwostok und Umgebung.

eg PHILIPPINES.

Boehm. 13710. Zur Geologie des indo-australischen Archipels.

————— 13711. Geologische Mitteilungen aus dem Indo-Australischen Archipel. VI (c) Jura von Rotti, Timor, Babar und Buru.

Penecke und Boehm. 15285. Liste der permischen, jurassischen und cretaceischen Versteinerungen von Timor, Roté, Savu, Babar, Taliabo, Mangoli und Buru. (Deutsch.)

eh PERSIA.

Mecquenem et Douvillé. 15010. Les céphalopodes jurassiques du lac d'Ourmia (Perse occidentale).

fa MEDITERRANEAN STATES.

Dareste de la Chavanne. 13985. La découverte d'un lambeau de Lias moyen dans le bassin de la Seybouse (Algérie).

Douvillé. 14077. Le Jurassique de l'extrême Sud-Tunisien.

Flamand. 14184. Le Jurassique de la région de Saïda (départ. d'Oran).

Gentil. 14301. L'étude stratigraphique du Maroc occidental.

Pervinquière. 15298. Le Jurassique du Sud tunisien.

————— 15299. Découverte des fossiles dans le calcaire de Djebel Ressay (Tunisie).

Savornin. 15545. Sur l'infralias de Hodna (Algérie).

jc CENTRAL SUDAN.

Douvillé. 14077. Le Jurassique de l'extrême Sud-Tunisien.

ff EAST AFRICA.

Fraas. 14201. Der ostafrikanische Jura.

gi WESTERN UNITED STATES.

Diller. 14051. Strata containing the Jurassic flora of Oregon.

hi ARGENTINA WITH PATAGONIA.

Haupt. 14474. Zur Fauna des oberen Malm und der unteren Kreide in der argentinischen Cordillere.

75 Cretaceous.

dbb SOUTHERN RUSSIA.

Karakaš. 14664. Le créacé inférieur de la Crimée et sa faune. (Russe).

dbc CENTRAL RUSSIA.

Chimenzov. 13872. Der geologische Bau der Umgebung von Chwalynsk und die Kreide-Ablagerungen im Wolga-Gebiet des nördlichen Teils des Gouvern. Saratow. (Russ. mit deutsch. Rés.).

Siemiradzki. 15637. Sur les vestiges de la formation infra-crétacée dans le Royaume de Pologne. (Polon.)

dbd CAUCASUS.

Stolley. 15748. Die kaukasische Unterkreide.

dc GERMAN EMPIRE.

Bärtling. 13581. Die Ausbildung und Verbreitung der unteren Kreide am Westrande des Münsterischen Beckens.

————— 13584. Ein neues Vorkommen von Oberem Gault in einer Tiefbohrung in der Lippemulde des nieder-rheinisch-westfälischen Steinkohlenbeckens.

————— 13585. Die obere Kreide im Südosten des niederrheinisch-westfälischen Steinkohlenbeckens.

Freese. Die Insel Rügen und ihr Kreidegebirge. Eine geologische Studie in 3 Teilen. Sassnitz a. Rügen, 1908.

Hasebrink. 14466. Die Kreidebildungen im Teutoburger Wald bei Lengerich in Westfalen.

Koenen. 14729. Bemerkungen zur Gliederung der unteren Kreide.

Krause. 14760. Diluvium, Tertiär, Kreide und Jura in der Heilsberger Tiefbohrung.

Stolley. 15747. Alte und neue Aufschlüsse und Profile in der unteren Kreide Braunschweigs und Hannovers.

————— 15749. Die untere Kreide Norddeutschlands.

Werveke. 15948. Gutachten über die Trinkwasserversorgung der Hochebene südlich der Orne, von Montois-la-Montagne bis Rezonville.

dd HOLLAND; BELGIUM.

Doehle. 14056. Der unterirdische Steinbruch im Kreidetuff des Petersberges bei Maastricht.

Ducoffre. 14096. Le bassin houiller de Charleroi et les dépôts créacés de Nalinnes.

df FRANCE.

Bardou. 13609. La géologie du Sauterne.

Baudoin. 13632. Découverte d'un îlot de Cénomaniens dans les marais de Mont au Loison, en Saint-Hilaire-de-Riez (Vendée).

Bertrand. 13669. Identification des veines Modeste et Vieille-Marie d'Aniches.

Bresson. 13754. L'excursion au cirque de Gavarnie; aux environs des Eaux-Chaudes.

Briquet. 13764. La composition du Crétacé inférieur dans le Boulonnais.

Douvillé. 14075. Remarques au sujet de rudistes recueillis dans les calcaires crétaqués des Eaux-Chaudes.

Filozat. 14170. La présence de plaques de Marsupites dans la craie de Touraine.

Gosselet. 14368. Un sondage fait à Blandecques, près de Saint-Omer.

————— 14369. La sédimentation de la craie. La meule d'Auby et de Courcelles.

————— 14370. Les assises crétaquiques et tertiaires dans les fosses et les sondages du nord de la France, région de Lille.

————— et **Dollé.** 14371. L'enveloppe crétaquique du Bas-Boulonnais.

————— ——— 14372. Le terrain crétaquique du Boulonnais et du pays de Lieques.

Grossouvre. 14401. L'âge des calcaires de Contes-les-Pins (Alpes-Maritimes).

Jacob. 14598. Études paléontologiques et stratigraphiques sur la partie moyenne des terrains crétaqués dans les Alpes françaises et les régions voisines.

Kilian. 14709. La présence de *Spiticeras* dans la zone à *Hoplites boissieri* (Valanginien inf.) du sud-est de la France.

Leriche. 14862. La présence de l'albien au puits no 5 bis des mines de Béthune.

Maury. 15005. Note stratigraphique et tectonique sur le crétaqué supérieur de la vallée du Paillon (Alpes-Maritimes).

Paquier. 15248. Sur l'Aptien et l'Albien des environs d'Autrans (Versors septentrional).

————— 15249. Sur les argiles bariolées à *Plicatula placunea* Des Plancieux près Autrans (Isère).

————— 15251. La présence des grès à *Hippurites* à Vence (Alpes-Maritimes).

Pellat. 15276. Sur l'âge des *Agria*.

Sayn. 15547. Sur l'Urgonien de Barcelonne (Drôme).

di ITALY.

Checchia-Rispoli e Gemmellaro. 13869. Prima nota sulle orbitoidi del sistema cretaceo della Sicilia.

Parona. 15256. Risultati di uno studio sul cretaceo superiore dei monti di Bagno presso Aquila.

Rovereto. 15491. Sur le Stampien à Lépidocyclines des environs de Varazze.

Stefano (Di). 15716. I calcari cretacei con orbitoidi dei dintorni di Termini-Imerese e di Bagheria (Palermo).

di SWITZERLAND.

Kilian. 14710. L'âge de la couche jaune à *Astieria* du Jura neuchâtelois.

dii ALPS.

Felix. 14159. Die Schichten der oberen Kreideformation in den Alpen und den Mediterrangebieten. II: Die Kreideschichten bei Gosau.

Kilian. 14708. Quelques gisements d'Ammonites dans le Jurassique supérieur et le Crétacé des chaînes subalpines.

di AUSTRIA-HUNGARY.

Graber. 14377. Eisenreiche Kernkonkretionen aus dem Quadersandstein der nordböhmischen Kreideplatte.

Lambert. 14795. Quelques Echinides des couches à *Hippurites* de Gosau.

Łomnicki. 14893. La craie près de Żurawno; notice géologique. (Polon.)

Nowak. 15161. L'âge de la marne crétaquée à Wolezynie près Stanisławów. (Polon.)

————— L'âge de la craie de la Podolie occidentale. (Polon.)

Rogala. 15466. Rapport sur les recherches géologiques sur le tracé du chemin de fer Lwów-Podhajce. (Polon.)

eg MALAY PENINSULA.

Penecke und Boehm. 15285. Liste der permischen, jurassischen und cretaceischen Versteinerungen von Timor, Roté, Savu, Babar, Taliabo, Mangoli und Buru.

fa MEDITERRANEAN STATES.

Blayac. 13697. L'Aptien du bassin de la Seybouse et de la plaine des Harrectas (Algérie).

————— 13699. L'existence de formations récifales à la base du Barrémien inférieur au Djebel Taya et Djeb Debar près Guelma (Algérie).

Brives. 13775. Le Sénonien et l'Éocène de la bordure nord de l'Atlas marocain.

Gentil. 14301. Recherches stratigraphiques sur le Maroc occidental.

Joleaud. 14631. Les terrains crétaçés et tertiaires des environs de Constantine.

Poimeur. 15329. Note au sujet des argiles bariolées gypsifères du Sud-Oranais.

fc CENTRAL SUDAN.

Flamand. 14183. Les grès dits à dragées et à sphéroïdes du Tadmayt (Sahara).

fd WEST AFRICA.

Chautard. 13867. La géologie du Sénégal.

ff EAST AFRICA.

Fraas. 14202. Ostafrikanische Dinosaurier.

fg SOUTH AFRICA.

Schwarz. 15604. The Alexandria Formation (Upper Cretaceous) on the south coast of Africa.

fh MADAGASCAR.

Boule et Thévenin. 13726. Sur de nouveaux fossiles de la côte orientale de Madagascar.

gc BRITISH COLUMBIA.

Dowling. 14083. Cretaceous section in the Moose mountains district, southern Alberta.

gg NORTH-EASTERN UNITED STATES.

Weller. 15938. The classification of the Upper Cretaceous formations and faunas of New Jersey.

gi WESTERN UNITED STATES.

Campbell. 13813. The Uña del Gato coal field, Sandoval county, New Mexico.

————— 13814. Coal in the vicinity of Fort Stanton reservation, Lincoln county, New Mexico.

Crandall. 13949. The Cretaceous stratigraphy of the Santa Clara valley region in California.

Darton. 13990. Coals of Carbon county, Mont.

Fisher. 14178. The Great Falls coal field, Montana.

Gale. 14268. Coal fields of the Danforth hills and Grand Hogback in northwestern Colorado.

Gould and Fisher. 14375. The Dakota and Carboniferous clays of Nebraska.

Henderson. 14487. The sandstone of Fossil ridge in northern Colorado and its fauna.

Keyes. 14695. The Dakotan series of northern New Mexico.

Lee. 14833. The Iron county coal field, Utah.

Leonard. 14855. The coal fields of parts of Dawson, Rosebud, and Custer counties, Mont.

Richardson. 15443. The Book Cliffs coal field, between Grand river, Colorado, and Sunnyside, Utah.

Schultz. 15592. Coal fields in a portion of central Uinta county, Wyo.

Shaler. 15620. A reconnaissance survey of the western part of the Durango-Gallup coal field of Colorado and New Mexico.

Shimer and Blodgett. 15629. The stratigraphy of the Mt. Taylor region, New Mexico.

Sieenthal. 15631. Coal of Laramie basin, Wyoming.

Sternberg. 15728. My expedition to the Kansas chalk for 1907.

Taff. 15781. The Durango coal district, Colorado.

————— 15782. The Pleasant valley coal district, Carbon and Emery counties, Utah.

Veatch. 15863. Origin and definition of the geologic term Laramie.

————— 15864. Coal fields of east-central Carbon county, Wyo.

Wilden. 15967. The lignite coals of North Dakota.

Woodruff. 16006. The Lander coal field, Wyoming.

Zeiller. 16025. Sur un tronc de *Cycadenidea* dans l'infra-crétacé américain. [S. Dakota.]

hi ARGENTINA.

Favre. 14158. Die Ammoniten der unteren Kreide Patagoniens.

Haupt. 14474. Zur Fauna des oberen Malm und der unteren Kreide in der argentinischen Cordillere.

od ISLANDS TO SOUTHWARD AND SOUTH-EAST OF NEW ZEALAND AND AREA SOUTH OF PACIFIC.

Kilian. 14706. Une faune d'ammonites néocrétacée recueillie par l'expédition antarctique suédoise.

80 CENOZOIC (TERTIARY).

Dollfuss. 24058. La classification du Tertiaire.

Ertborn. 14133. Tableau comparé de l'échelle française et générale du groupe tertiaire avec la légende officielle de Belgique et la légende libre de l'auteur.

dbe CENTRAL RUSSIA.

Siemiradzki. 15636. Les formations tertiaires de la Pologne septentrionale. (Polon.)

dc GERMAN EMPIRE.

Brockmeier. 13777. Ein neuer Tertiäraufschluss und eigenartige diluviale Bildungen von M.-Gladbach.

Freise. 1228. Die Tone des Hohen Westerwaldes.

————— 14229. Die Braunkohlenlagerstätten des Hohen Westerwaldes unter besonderer Berücksichtigung ihrer wirtschaftlichen Verhältnisse.

Friedrich. 14243. Neue Bohrungen in der Umgegend von Oldesloe in Holstein. (Interglazial, Miocän und Eocän.)

Geinitz. 14289. Braunkohlenformation in Mecklenburg.

————— 14291. Ergebnisse der Brunnenbohrungen in Mecklenburg.

Jentsch. 14613. Das Alter der Samländischen Braunkohlenformation und der Senftenberger Tertiärflora.

Johnsen. 14622. Der Krant des Zipfelberges im Samland.

Königs. 14731. Die Krefelder Gegend zur Tertiär- und Quartärzeit.

Krause. 14760. Diluvium, Tertiär, Kreide und Jura in der Heilsberger Tiefbohrung.

Leichter-Schenk. 14836. Das Braunkohlenvorkommen im Becken von Kleintaubernitz bei Bautzen in Sachsen und die Ursachen der Flözstörungen.

Priemel. 15347. Die Braunkohlenformation des Hügellandes der preussischen Oberlausitz.

Reck. 15385. Die kainozoischen Vulkane Deutschlands und unsere Vulkantheorien.

Schad. 15551. Die Gliederung des schwäbischen Tertiärs.

————— 15552. Der Tertiär am Landgericht und Hochsträss.

Schottler. 15571. Die Basalte der Umgegend von Giessen.

Steinmann. 15721. Die Beziehungen zwischen der niederrheinischen Braunkohlenformation und dem Tertiär des Mainzer Beckens.

Struck. 15764. Neue Beobachtungspunkte tertiärer und fossilführender diluvialer Schichten in Schleswig-Holstein und Lauenburg.

Wegner. 15934. Das Alter des Teutoburger Waldes und des Wesergebirges.

dd BELGIUM.

Stainier. 15701. La géologie Nord-Est du Limbourg d'après de récents sondages.

Velge. 15868. Les formations tertiaires et quaternaires recouvrant le bassin houiller du Limbourg belge et du Limbourg hollandais.

df FRANCE.

Bergeron. 13658. Sur les relations qui existent entre les accidents d'âge tertiaire et d'âge primaire dans les Causses et dans les Cévennes.

Dollfus. 14057. Revision des faunes de mollusques terrestres et fluviatiles du Tertiaire des bassins de la Seine et de la Loire.

——— 14060. La position stratigraphique de l'*Helix ramondi* dans le bassin de Paris et du *Melanoides escheri* dans celui de la Loire.

Glangeaud. 14330. Sur la continuité de phénomènes orogéniques dans une partie du Massif Central aux époques oligocène et miocène et leurs relations avec les phénomènes volcaniques et hydrologiques.

Helbronner. 14484. Sixième campagne géodésique dans les hautes régions des Alpes françaises.

Laurent. 14818. Les terrains sédimentaires du Velay.

Mayet. 15008. La question de l'homme tertiaire. Les alluvions à *Hipparion gracile* de la région d'Aurillac et les gisements d'éolithes du Cantal.

dg IBERIAN PENINSULA.

Depéret. 14035. Les bassins tertiaires de la Meseta espagnole.

dh ITALY.

Bellini. 13649. A proposito di alcune discussioni sulla origine dei conglomerati oligo-miocenici delle colline di Torino.

Galdi. Notizie sui giacimenti di lignite dell'Iglesiente. Pubblic. d. Corpo Reale delle Miniere. Roma, 1907.

Giattini. 14511. Osservazioni geologiche sopra i terreni terziari di San Valentino (Chieti) e sopra i loro giacimenti di bitume.

Prever. 15363. Su alcuni terreni a Nummuliti e ad Orbitoidi dell'alta valle dell'Aniene (nota preventiva).

Silvestri. 15640. Sull'età geologica delle Lepidocline.

——— 15641. La questione delle Lepidocline nell'Umbria.

dk AUSTRIA-HUNGARY.

Handmann. 14446. Die pontische Ablagerungen bei Leobersdorf im Tertiärbecken von Wien.

Wepfer. 15942. Die nördliche Flyschzone im Bregenzer Wald.

dl BALKAN PENINSULA.

Murgoci. 15112. Tertiary formations of Oltenia with regard to salt, petroleum, and mineral springs.

Négris. 15135. La répartition des Halobies dans le Péloponèse occidentale.

eg MALAY ARCHIPELAGO.

Martin. 14989. Tertiäre und jüngere Versteinerungen von Nias. (Holland.)

——— 14991. Gastropoden aus tertiären und jüngeren Ablagerungen von Java.

ja MEDITERRANEAN STATES.

Andrée. 13536. Auffindung der sizilianischen „formazione gessoso-solfifera“ in der Provinz Constantine, Algier.

Darest de la Chavanne. 13986. La classification des terrains tertiaires de Guelma, Algérie.

Joleaud. 14631. Les terrains crétacés et tertiaires des environs de Constantine.

fd WEST AFRICA.

Fréry. 14232. La géologie du Sénégal.

ga ALASKA AND ALEUTIAN ISLANDS.

Kindle. 14712. A Tertiary basin in northern Alaska.

Stone. 15751. Coal fields of the Kachemak Bay region, [Kenai peninsula, Alaska].

gh SOUTH EASTERN UNITED STATES.

Johnson. 14625. The Tertiary history of the Tennessee river.

gi WESTERN UNITED STATES.

Keyes. 14698. Physiographic significance of the Mesa de Maya.

——— 14699. Tertiary terranes of New Mexico.

Lee. 14831. Geology of the lower Colorado river.

Platen. Untersuchungen fossiler Hölzer aus dem Westen der Vereinigten Staaten von Nordamerika. Diss. Leipzig [1907], 1908.

Robinson. 15458. The Tertiary penepain of the pleateau district and adjacent country, in Arizona and New Mexico.

Veatch. 15863. Origin and definition of the geologic term "Laramie."

gl MEXICO.

Dumble. 14097. Tertiary deposits of north-eastern Mexico.

85 Lower Caenozoic.

Boussac. 13734. Éocène moyen et Éocène supérieur.

————— 13737. Valeur stratigraphique de *Nummulites laevigatus*.

d EUROPE.

Douvillé. 14078. Quelques gisements à Nummulites de l'est de l'Europe.

Maury. 15003. A comparison of the Oligocene of Western Europe and the southern United States.

da DENMARK.

Grönwall. 14394. A boring on Samsø and conclusions resulting therefrom concerning the older Tertiary in Denmark. (Danish.)

————— et **Harder.** 14395. Paleocene at Rugaard in Jutland and its fauna. (Danish.)

Rørðam. 15463A. Black clay in the Green sand formation at Lellinge. Comments on Grönwall's statements. (Danish.)

de GERMAN EMPIRE.

Deecke. 14013. Diatomeenkieskerne im paläocänen Tone Greifswalds.

Hess von Wichdorff. 14505. Das Vorkommen von Alunit-ähnlichen Kaolinitknollen im Oberoligocän von Leipzig.

Schütze. 15587. Alttertiäre Land- und Süßwasserfossilien aus dem Ries.

————— 15589. Neuere Forschungen im schwäbischen Alttertiär.

Siegert. 15635. Geologischer Aufbau des Untergrundes der Stadt Halle a. S.

Steuer. 15733. Untersuchung eines Rupelton-Vorkommens in Weinheim an der Bergstrasse.

Stoltz. 15750. Der Septarien-Ton vom Martinsberg bei Wonsheim in Rheinhessen.

dd BELGIUM.

Dollo. 14062. Les Reptiles de l'Éocène inférieur de la Belgique et des régions voisines (*Eosuchus lerichei* et *Eosphargis gigas*.)

Mourlon. 15100. A propos du déblai qui s'effectue en ce moment rue du Chêne à Bruxelles pour les fondations d'une annexe de l'hotel du gouvernement provincial.

Pohl. 15327. Bloc de bois silicifié provenant des sablières de la Hamaide (Hautrage).

Vincent. 15881A. Description d'une espèce de Céphalopode tétrabranchial nouvelle du Landénien de Belgique (*Aturia lincentensis* E. Vinc.).

df FRANCE.

Blayac. 13696. L'âge du calcaire à Astéries.

Boussac. 13731. Le terrain nummulitique des Alpes méridionales.

————— 13732. Les couches de Gaas.

————— 13733. Le terrain nummulitique à Biarritz et dans le Vicentin.

————— 13735. La limite de l'Éocène et de l'Oligocène.

————— 13736. La transgression du Ludien dans le bassin de Paris.

Briquet. 13763. La composition des terrains éocènes inférieurs du nord de la France.

Carez. 13829. La classification du Tertiaire inférieur de l'Ariège et de la Haute-Garonne.

Dépéret. 14032. Les relations stratigraphiques des faunes de Cernay et de Meudon au mont Berru.

Dollfus. 14059. Classification des couches de l'Éocène supérieur au nord de Paris.

Dollo. 14062. Les Reptiles de l'Éocène inférieur de la Belgique et des régions voisines (*Eosuchus lerichei* et *Eosphargis gigas*).

Doncieux. 14064. L'Éocène moyen et inférieur des Corbières septentrionales.

Dorlodot. 14067. Structure et origine des grès du Tertiaire parisien par L. Cayeux.

Douvillé. 14074. Stratigraphie des couches de Gaas.

Gary. 14276. Le terrain éocène des environs de Largasse.

Glangeaud. 14331. L'extension des dépressions oligocènes dans une partie du Massif central et leur rôle hydrologique.

Gosset. 14370. Les assises crétaciques et tertiaires dans les fosses et les sondages du nord de la France, région de Lille.

Hamelin et Morin. 14444. Un nouveau gîte fossilifère stampien à Darvault près Nemours (Seine-et-Marne).

Jodot et Maurice. 14618. Indice de la faune de Ronzon dans le calcaire de la Brie à Thorigny (Seine-et-Marne).

Joleaud. 14633. L'Aquitaniens dans le Vaucluse, le Gard et les Bouches-du-Rhône.

Morin. 15095. Coupe géologique du tunnel de Noisy-le-Sec.

Munier-Chalmas. 15111. La zone d'Auvers (Bartonien inférieur).

Ramond. Dérivation des sources du Loing et du Lunain. Profil géologique de l'Aqueduc au 1:25000. Préfecture de la Seine (Service des eaux et de l'assainissement). Paris, 1907.

Repelin. 15424. Dépôts aquitaniens en Entre-deux-Mers.

——— 15425. Sur l'âge des terrains oligocènes des environs de Sainte-Croix-du-Mont.

Thomas. 15820. Un gisement de *Lophiodon* à Sergy, au sud-est de Fère-en-Tardenois (Aisne).

Vinchon. 15882. Le gisement landénien du Cugny (Aisne).

dg. IBERIAN PENINSULA.

Douvillé. 14076. Oligocène des environs de Tolède.

dh. ITALY.

Boussac. 13733. Le terrain nummulitique à Biarritz et dans le Vicentin.

Brest. Calcarei nummulitici e Nummulites dell'Ascolano. Ascoli Piceno, 1907.

Canestrelli. 13820. Revisione della fauna oligocenica di Laverda nel Vicentino.

Cecchia-Rispoli. 13868. Nota preventiva sulla serie nummulitica dei dintorni di Bagheria e di Termini Imerese in provincia di Palermo.

Ciofalo. Sulla posizione delle rocce a Lepidocicline nel territorio di Termini Imerese (Palermo). 1^a nota. Palermo, 1907.

Delkeskamp. 14619. Das Kupfererzvorkommen zu Riparbella (Cecina) in der Toscana. Genesis der Kupferkieslagerstätten der eocänen basischen Eruptivgesteine der Toscana, Liguria, Emilia etc., vom Typus des Monte Catini.

Douvillé. 14080. Sur les argiles écailleuses des environs de Palermo, sur le Tertiaire de la côte d'Otrante et sur celui de Malte.

——— 14082. Les faunes à Foraminifères du sommet du Nummulitique italien.

Fabiani. 14146. Sulla presenza della fauna Luteziana del Gazzo di Zovencedo in un'altra località dei Colli Berici.

——— 14147. Sulla costituzione geologica delle colline di Sarcedo nel Vicentino.

dii. ALPS.

Boussac. 13738. La distribution des niveaux et des facies du Mésonummulitique dans les Alpes.

dk. AUSTRIA-HUNGARY.

Kochn. 14725. Neue Beiträge zu dem Vorkommen von Trachytmaterial in den alttertiären Ablagerungen des Budapester Gebirges. (Ungarisch u. deutsch.)

Stefani (De) e Martelli. 15713. La serie eocenica dell'Isola di Arbe nel Quarnero.

dm MEDITERRANEAN.

Douvillé. 14080. Sur les argiles écaillées des environs de Palerme, sur le Tertiaire de la côte d'Otrante et sur celui de Malte.

cg MALAY PENINSULA.

Höfer. 14539. Das polynesische alteozäne Festland.

fa MEDITERRANEAN STATES.

Brives. 13775. Le Sénonien et l'Eocène de la bordure nord de l'Atlas marocain.

Joleaud. 14635. Les faunes de l'Eocène inférieur et moyen du sud algérien et tunisien.

fb N.E. AFRICA.

Depéret. 14034. Sur l'âge des couches à *Palaeomastodon* du Fayoum (2e Note).

Oppenheim. 15228. L'âge des couches à *Palaeomastodon* du Fayoum.

fc SAHARA AND THE CENTRAL SUDAN.

Chudeau. 13878. Le Lutétien au Soudan et au Sahara.

fd WEST AFRICA.

Chautard. 13867. La géologie du Sénégal.

Lemoine. 14848. Géologie des colonies françaises. I. Fossiles eocènes rapportés du Sénégal par le capitaine Vallier.

Meunier. 15040. Nouvelles observations sur la géologie du Sénégal.

gh SOUTH EASTERN UNITED STATES.

Harris. 14458. Eocene outcrops in central Georgia.

Maury. 15003. A comparison of the Oligocene of western Europe and the southern United States.

gi WESTERN UNITED STATES.

Loomis. 14894. Origin of the Wasatch deposit.

Maury. 15003. A comparison of the Oligocene of western Europe and the southern United States.

n Pacific.

Höfer. 14539. Das polynesische alteozäne Festland.

90 Upper Caenozoic.

dbb SOUTHERN RUSSIA.

Andrusov. 13541. Spuren der Paludinenschichten in Südrussland. (Russ. u. deutsch. Rés.)

dc GERMAN EMPIRE.

Briquet. 13774. Les relations des sables à lignites du Rhin et des terrains tertiaires marins.

Kaiser. 14652. Remarques au sujet de la note de M. Pohlig "Sur une ancienne embouchure de la Meuse près de Bonn."

Mordziol. 15091. Das jüngere Tertiär und das Diluvium des rechtsrheinischen Teiles des Neuwieder Beckens.

———. 15092. Beitrag zur Gliederung und zur Kenntnis der Entstehungsweise des Tertiärs im rheinischen Schiefergebirge.

———. 15093. Unsere Kenntnis der pliozänen Flussschotter (Kieseloolithschotter) im Rheintale zwischen Bingen und Koblenz.

———. 15094. Die Oberflächen-gestalt des rheinischen Schiefergebirges.

Oestreich. 15180. Die Oberflächen-gestalt des rheinischen Schiefergebirges.

Oppenheim. 15227. Das Miocän in Oberschlesien.

Tesch. 15815. Der niederländische Boden und die Ablagerungen des Rheines und der Maas aus der jüngeren Tertiär- und der älteren Diluvialzeit.

dd HOLLAND; BELGIUM.

L'homme tertiaire dans la haute Belgique. Seraing, Bull. scient. et littér. de la Soc. Les Chercheurs de la Wallonie 1907, no. spéc., (26-27).

Briquet. 13770. Quelques points de l'histoire plio-pléistocène de la région gallo-belge.

Ertborn. 14130. Nouvelle découverte de bois de Cervidé en Campine anversoise et découverte d'un squelette d'*Elephas primigenius* à Lierre.

——— *et alii.* 14136. Echelle stratigraphique des systèmes pléistocène "Quaternaire" et pliocène de la Belgique.

Forir. 14192. Les lignites du Rhin dans le Limbourg néerlandais.

Mourlon. 15103. La nouvelle interprétation du sable de Moll en Campine.

Newton. 15149. Note relative à des fragments fossiles de petits vertébrés trouvés dans les dépôts pliocènes de Tegelen-sur-Meuse.

Reid, C. et Reid, E. M. 15392. Les éléments botaniques de la détermination de l'âge des argiles à briques de Tegelen, Renver, Ryckevorsel et Raevens.

Rutot. 15503. L'âge des dépôts inférieurs de la terrasse moyenne des vallées du territoire franco-belge.

Simoens. 15649. L'origine ancienne de nos cours d'eau.

Tesch 15815. Der niederländische Boden und die Ablagerungen des Rheines und der Maas aus der jüngeren Tertiär- und der älteren Diluvialzeit.

df FRANCE.

Briquet. 13770. Quelques points de l'histoire plio-pléistocène de la région gallo-belge.

Combes. 13918. L'âge de quelques gisements de l'Orléanais.

Couffon. 13943. Le Miocène en Anjou.

Courty et Hamelin. 13947. Étude relative à la formation des Loess de Villejuif.

Depéret. 14031. Les anciennes lignes des rivages de la côte française de la Méditerranée.

——— 14033. Sur le Pliocène du bassin du Puy.

Dollfus. 14061. Faune malacologique du Miocène supérieur de Beaulieu (Mayenne), étage redonien.

Douvillé. 14081. Position stratigraphique des gisements à Lépidocyclines dans le Miocène de Provence.

Glangeaud. 14328. Une chaîne volcanique miocène à l'ouest de la chaîne des Puy.

——— 14332. Les éruptions pliocènes et pléistocènes de la Limagne.

Grossouvre. 14399. Les sables granitiques des environs de Rouen.

——— 14400. Sur les sables granitiques du Bassin de Paris.

Joleaud. 14634. Esquisse comparative des séries miocènes de l'Algérie et du sud-est de la France.

Jourdy. 14647. Les argiles et les sables éruptifs des diaclasses de la craie aux environs de Rouen.

Lecointre. Les faluns de la Touraine. Tours, 1908.

Marty. 14997. L'âge des basaltes des environs de Massiac (Cantal).

Rutot. 15503. L'âge des dépôts inférieurs de la terrasse moyenne des vallées du territoire franco-belge.

dg IBERIAN PENINSULA (WITH BALEARIC ISLANDS).

Hobbs. 14533. Guadix formation of Granada, Spain.

dh ITALY.

Barbiani. 13607. Cenni sul mastodonte di Petrojo (Prov. di Siena) e sugli strati levantini in cui si rinvenne.

Brest. Su di un litantrone terziario rinvenuto in una collina miocenica nei pressi di Ascoli Piceno. Ascoli Piceno, 1905.

Lorenzo (De). 14903. Il Neck subetneo di Motta S. Anastasia.

Martinelli. 14993. La galleria di Gattico ed i suoi fossili pliocenici. Contributo al catalogo della fauna del mare pliocenico.

Napoli. 15121. Intorno alla formazione di Monteverde e di alcuni fossili rinvenuti.

Nelli. 15140. Formazione calcarea dello scoglio Troja (litorale livornese).

——— 15141. Il miocene del Monte Titano nella repubblica di San Marino.

Portis. 15333. Di alcuni avanzi fossili di grandi ruminanti principalmente della provincia di Roma.

——— 15335. A proposito di avanzi elefantini recentemente scoperti nella valle del Pò.

Sacco. 15513. Le facies faunistiche del Miocene torinese.

Sequenza. 15616. Nuovi resti di mammiferi pontici di Gravitelli presso Messina.

Stefani (De). 15712. Le marne a *Cardium* del Ponte-Molle presso Roma.

dk AUSTRIA-HUNGARY.

Bach. 13578. Das Alter des „Belvedereschotters“.

Friedberg. 14239. Le miocène de la Galicie occidentale et sa faune. Avec dessins en texte et une carte. (Polon.)

Hornitzky. 14557. Die Schuttkegel der Donau bei Pozsony und ihre Tragweite auf die Landwirtschaft. (Ungarisch.)

Lörenthey. 14886. Pannonische Schichten des Fehérpart bei Tihany. (Ungarisch u. deutsch.)

Rogala. 15466. Rapport sur les recherches géologiques sur le tracé du chemin de fer Lwów-Podhajce. (Polon.)

Schafarzik. 15556. Geologische, hydrographische und einige physikalische Verhältnisse der durch Insolation erwärmten Salzseen, insbesondere des heissen Medvetó-Sees bei Szováta. (Ungarisch u. deutsch.)

Troll, Ritter. 15843. Die pontischen Ablagerungen von Leobersdorf und ihre Fauna.

Vitalis. 15886. Die pliozäne Schichtenreihe des Fehérpart bei Tihany und deren Fauna. (Ungarisch u. deutsch.)

Zeese. 16022. Das nordwestböhmisches Braunkohlenrevier Teplitz-Brüx-Komotau.

dl BALKAN PENINSULA.

Campana (Del). 13808. Sulla fauna della breccia ossifera del Serbaro (Romagnano).

Négris. 15130. L'étude des dernières régressions.

eg MALAY ARCHIPELAGO.

Branca. 13744. Ergebnisse der Trinil-Expedition der akademischen Jubiläums-Stiftung der Stadt Berlin.

Dubois. 14095. Das geologische Alter der Kendeng- oder Trinil-Fauna.

Martin. 14990. Das Alter der Schichten von Sondé und Trinil auf Java.

fa MEDITERRANEAN STATES.

Joleaud. 14634. Esquisse comparative des séries miocènes de l'Algérie et du sud-est de la France.

Savornin. 15544. Terrains miocènes d'une partie de la bordure sud de l'Atlas tellien. Observation sur leur faune de *Pectinidae*.

——— 15546. Sur le régime hydrographique et climatique algérien depuis l'époque oligocène.

gg NORTH-EASTERN UNITED STATES.

Perkins. 15292. The lignite or brown coal of Brandon. Pt. 2.

gh SOUTH-EASTERN UNITED STATES.

Veatch. 15865. Altamaha formation of the coastal plain of Georgia.

gi WESTERN UNITED STATES.

Arnold. 13559. Dome structure in conglomerate. [California].

Campbell. 13815. Coal of Stone canyon, Monterey County, Cal.

Gidley. 14313. A collection of fossil mammals from Virgin valley, Nevada.

Harris. 14459. Note on the "Lafayette beds" of Louisiana.

McGee. 14939. Lafayette deposits in Louisiana.

ii TASMANIA.

Noetling. 15158. Entwurf einer Gliederung der jungtertiären und diluvialen Schichten Tasmaniens.

lb CANARIES.

Schultze. 15593. Ein Sediment auf Tenerife (Canarer).

95 PLEISTOCENE AND RECENT.

Protokoll der 59. Sitzung der Central-Moor-Commission vom 25. bis 28. Juni 1907. Berlin, Protok. Central-Moor-Comm., 59, (1907), 1908, (1-37, mit 2 Taf.).

Edwards. 14107. Finding of the bacillarian beds on the ocean bottom.

Ertborn. 14129. A propos des communications de M. Rutot à la séance d'avril 1907. (Moséen.)

————— 14135. Un mode de transport de grands monolithes.

Frech. 14216. Trockene und feuchte Perioden in geologischer Vorzeit.

Geinitz. 14288. Erwiderung. (Die Eiszeit.)

Gotz. 14343. Das Klima am Beginn der neolithischen Zeit.

Hilber. 14514. Bildungszeiten der Fluss-Baustufen.

Laville. 14819. Réponse à la note de M. Rutot "Un cas intéressant d'anti-éolithisme."

Potonié. 15339. Die rezenten Kaustobiolithe und ihre Lagerstätten. Bd I. Die Sapropelite.

————— 15340. Rezente allochthone Humusbildungen.

Reibisch. 15390. Ein Gestaltungsprinzip der Erde.

Rufus. 15499. L'ancienneté de l'homme d'après M. de Lapparent.

Shimek. 15626. The genesis of loess: a problem in plant ecology.

Weber. 15926. Entstehung der Moore.

Werth. 15943. Zur Unterscheidung und Benennung eiszeitlicher Ablagerungen.

d Europe.

Biasutti. 13680. Glaciali e interglaciali nel quaternario europeo.

Deecke. 14012. Geologie und Prähistorie.

Nordmann. 15159. The mollusc fauna in the Cyprina clay and the other Eem beds of Central Europe. (Danish.)

(H-3134)

Stoller. 15744. Die Zeit des Aussterbens der *Brasenia purpurea* Michx. in Europa, speziell Mitteleuropa.

da SCANDINAVIA.

Hintze. 14523. The continental epoch of Northern Europe. Preliminary communication. (Danish.)

Tanner. 15789. Le système quaternaire dans les parties septentrionales de la Fenno-Scandia I. II. Nouvelles recherches sur la glaciation et les changements de niveau du Finmark. (Suédois.)

db RUSSIAN EMPIRE.

Sukatscheff. 15770. Das Vorkommen der Samen von *Euryale ferox* Salisb. in einer interglazialen Ablagerung in Russland.

dba NORTHERN RUSSIA.

Berghell. Geologische Übersichtskarte von Finland. Sektion D-2 Nyslott. Beschreibung zur Karte der Erdarten. (Schwed.) Helsingfors, 1904.

Leiviskä. 14846. Die Oberflächenbildungen Mittel-Ostbothniens und ihre Entstehung.

Tanner. 15788. Geologische Geschichte des Kilpijärvi-Sees in Lappland.

dbb SOUTHERN RUSSIA.

Pravoslavlev. 15342. Die kaspischen Ablagerungen im Gebiete der unteren Wolga. (Russ.)

dbc CENTRAL RUSSIA.

Bogoliubov. 13716. Die Phasen der interglacialen Epoche im Gouvernement Moskau. (Russ. und deutsch.)

Michalski. 15055. Materialien zur Beschreibung der Glacialablagerungen längs der im Bau begriffenen Eisenbahnlinie Siedlec-Polock. (Russ.)

dc GERMAN EMPIRE.

Alten. 13524. Die Ausgrabungen in der Einhornhöhle bei Scharzfeld (Südharz) von 1888 bis 1893.

Attensperger. Morphologie der Vorderpfalz. Diss. kgl. techn. Hochschule München 1908.

Blanckenhorn. 13695. Zur Altersfrage der norddeutschen Eolithenfunde. Entgegnung an Rutot u. Wiegers.

Böhm. 13709. Das alte Strombett zwischen Berliner und Eberswalder Haupttal im Barnimplateau.

Bräuhäuser. 13742. Die Diluvialbildungen des Stuttgart-Cannstatter Tales.

Brockmeier. 13777. Ein neuer Tertiäraufschluss und eigenartige diluviale Bildungen von M.-Gladbach.

Clessin. 13901. Die Tuffablagerung im Tale der schwarzen Laaber.

Compter. 13921. Das Diluvium in der Umgegend von Apolda.

Dammer. 13982. Einige neue Fundpunkte interglazialer Ablagerungen in der Lüneburger Heide.

————— 13983. Das Auftreten zweier ungleichaltriger Lössen zwischen Weissenfels und Zeitz.

Freystedt. 14235. Die Tiefbohrungen von Obrawalde.

Friedrich. 14243. Neue Bohrungen in der Umgegend von Oldesloe in Holstein. (Interglazial, Miocän und Eocän.)

Gagel. 14258. Eine Grenzpunkt der letzten Vereisung (des oberen Geschiebemergels) in Schleswig-Holstein.

Geinitz. 14291. Ergebnisse der Brunnenbohrungen in Mecklenburg.

Goebel. 14339. Ein neuentdecktes Torflager bei Hamburg.

Grube. 14403. Glaziale und präglaziale Bildungen im nordwestlichen Vorlande des Harzes.

————— 14405. Die Brücher des Sollings, ihre geologische Beschaffenheit und Entstehung.

Gürich. 14412. Wie weit hat die nordische Vergletscherung der Eiszeit in Schlesien nach Süden gereicht?

Haberle. 14422. Zu den angeblichen Höhlenfunden im Westrich.

Hahne und Wüst. 14428. Die paläolithischen Fundschichten und Funde der Gegend von Weimar.

Hartmann. Die fossile Flora von Ingramsdorf. Diss. Breslau, 1907.

[**Haushofer**]. 14476. Wie sich Max Haushofer die vorgeschichtliche Zeit für das Inntal dachte.

Hennig. 14490. Ein neuer Fundort von *Paludina diluviana*.

Hess von Wichdorff. 14506. Die alluviale Kalklager in den Mooren Preussens, insbesondere die grossen Moorkalklager bei Daber in Pommern.

Heyer. 14511. Taubach.

Hilbert. 14515. Die Molluskenfauna des Diluviums der Provinzen Ost- und Westpreussen.

Jentzsch. 14612. Der Eiswind und das Dünengebiet zwischen Warthe und Netze.

————— 14614. Grosse Züge im geologischen Bau der Provinz Posen.

Jung. Die Schotterlager in Arnstadts Umgebung. (Fürstl. Realschule zu Arnstadt. . . Jahresbericht über das Schuljahr 1906-07.) Arnstadt, 1907.

Kaiser. 14655. Die Entstehung des Rheintals.

Königs. 14731. Die Krefelder Gegend zur Tertiär- und Quartärzeit.

Krause. 14760. Diluvium, Tertiär, Kreide und Jura in der Heilsberger Tiefbohrung.

Lange. 14803. Ein staatliches Besiedelungswerk im Kehdinger Moor.

Lehmann. 14837. Die Seebrücken des Warnowsees auf Wollin.

Linstow. 14879. Ockerkalke in der Nähe von Kemberg bei Wittenberg.

————— 14880. Löss und Schwarzerde in der Gegend von Köthen (Anhalt).

————— 14881. Kiesströme vielleicht interglazialen Alters auf dem Gräfenhainichen-Schmiedeberger Plateau und in Anhalt.

Löscher. 14888. Der diluviale Mensch in unserer Gegend.

Lorié. 14910. Die Terrassen am rechten Rheinufer unterhalb des Siebengebirges. (Holländisch.)

Mansholt. 14969. Wie sind die Wattpolder der Nordseeküste entstanden?

Menzel. 15021. Die Quartärfaunen im nördlichen Vorlande des Harzes und die Nehringsche Steppenhypothese.

Meyer. 15046. Nordische Geschiebe in Westfalen.

Michael. Die eiszeitliche Ablagerungen in der Umgegend von Weimar. Weimar, 1908.

Mordziol. 15091. Das jüngere Tertiär und das Diluvium des rechtsrheinischen Teiles des Neuwieider Beckens.

Naumann. 15125. Eine präglaziale Fauna und die Äquivalente der Ablagerungen des jüngeren Eises im Saaletal bei Jena.

Range. 15373. Der Untergrund des Pathologischen Instituts der Königlichen Charité zu Berlin.

Rau. 15377. Exkursionsbericht Schussenried-Federsee am 24. April 1908.

Rauff. 15378. Aelterer Löss am Niederrhein.

Reichhelm. 15391. Die Rieserblöcke des Flämings.

Schlenker. 15562. Das Schwenninger Zwischenmoor und zwei Schwarzwald-Hochmoore in bezug auf ihre Entstehung, Pflanzen- und Tierwelt.

Schmidle. 15564. Äolische Bildungen während des Rückzuges der letzten Vergletscherung.

Schucht. 15581. Die interglazialen Ablagerungen von Godenstedt bei Zeven.

Schulz. 15594. Die Entwicklungsgeschichte der recenten Moore Norddeutschlands.

Siebert. 15635. Geologischer Aufbau des Untergrundes der Stadt Halle a. S.

Solger. 15672. Zur Morphologie des Baruther Haupttales in seinem brandenburgischen Anteil.

————— 15674. Paralleldünen.

————— 15675. Der Rückzug des diluvialen Inlandeises aus dem mittleren Norddeutschland.

Spethmann. 15687. Glaziale Stillstandslagen im Gebiet der mittleren Weser.

Spitz. 15695. Jungdiluviale Erdbebenspalten im Neckarschuttkegel bei Heidelberg.

Staudinger. 15704. *Praeovibos priscus* nov. gen. et nov. sp., ein Vertreter einer *Ovibos* nahestehenden Gattung aus dem Pleistocän Thüringens.

Steuer. 15730. Das Vorkommen von Radiolartenhornsteinen in den Diluvialterrassen des Rheintals.

Steuer. 15732. Bodenwasser und Diluvialablagerungen im hessischen Ried.

————— und **Sonne.** 15734. Hydrologische Untersuchungen von Trink- und Grundwasser.

Stoller. 15745. Die diluviale Flora (besonders Phanerogamen) Norddeutschlands. I. Motzen, Werthe, Ohlsdorf-Hamburg.

Struck. 15764. Neue Beobachtungspunkte tertiärer und fossilführender diluvialer Schichten in Schleswig-Holstein und Lauenburg.

Sturtz. 15766. Das Rheindiluvium talwärts von Bingerbrück.

Tesch. 15815. Der niederländische Boden und die Ablagerungen des Rheines und der Maas aus der jüngeren Tertiär- und der älteren Diluvialzeit.

Wahnshaffe. 15901. Gemeinsame Begehungen der diluvialen Ablagerungen im ausseralpinen Rheingebiete im April 1907.

Wangerin. 15915. Die postglaziale Pflanzengeographie und die Frage nach der Heimat der Indogermanen.

Weber. 15927. Die Moostorfschichten im Steilufer der Kurischen Nehrung zwischen Sarkau und Cranz.

————— 15928. Die wichtigsten Humus- und Torfarten und ihre Beteiligung an dem Aufbau norddeutscher Moore.

Wilckens. 15962. Radiolarit im Culm der Attendorn-Elsper Doppelmulde (rheinisches Schiefergebirge).

Windhausen. 15986. Die Einhornhöhle bei Scharzfeld a. H.

————— und **Hahne.** 15987. Die Einhornhöhle bei Scharzfeld a. H.

Wollemann. 16001. Fossile Knochen und Gastropodengehäuse aus dem diluvialen Kalktuff und Lehm von Osterode am Fallstein.

————— 16002. Fossile Pflanzen aus dem diluvialen Kalktuff des Fallsteins.

————— 16003. Die Fossilien der Kalktuffe des Elms und Lappwaldes.

Wüst. 16012. Das Vorkommen von *Rhinoceros merckii* Jäg. in den oberen Travertinen von Ehringsdorf bei Weimar und seine Bedeutung für die Beurteilung

der Klimaschwankungen des Eiszeitalters.

Wüst. 16013. Die Gliederung und die Altersbestimmung der Lössablagerungen Thüringens und des östlichen Harzvorlandes.

dit HOLLAND; BELGIUM.

Baren. 13611. Vom Alter der fossilen Flora von Tegelen. (Holländ.)

Briquet. 13767. Sur le limon brabantien.

————— 13769. La vallée de la Meuse en aval de Liège.

————— 13770. Quelques points de l'histoire plio-pléistocène de la région gallo-belge.

Calker. 13800. Geologie der Provinz Groningen. Grundbohrungen.

Cambier. 13803. Les transformations de l'Escaut et de ses affluents au nord de Gand pendant la période historique.

Cosyns. 13942A Détermination par l'analyse chimique de l'âge relatif des ossements trouvés dans la "Grotte de Rosée" à Engihoul (près d'Engis).

De Munck. 14028. Les alluvions à Eolithes de la terrasse supérieure de la vallée de la Meuse.

————— 14029. Les alluvions à Eolithes de la terrasse supérieure de la vallée de l'Ourthe.

Ertborn. 14128. Revision de l'échelle du Quaternaire de la Belgique.

————— 14130. Nouvelle découverte de bois de Cervidé en Campine anversoise et découverte d'un squelette d'*Elephas primigenius* à Lierre.

————— 14132. Revision de l'échelle du Pléistocène de la Belgique.

————— *et alii.* 14136. 1907.— Echelle stratigraphique des systèmes pleistocène "Quaternaire" et pliocène de la Belgique.

Jonker. Die Herkunft des Glacialdiluviums in Nederland. (Holländ.) Delft, 1907.

Loe. 14885. Les recherches et les fouilles exécutées par la Société pendant l'exercice de 1906.

Loppens. 14896. Quelques fouilles faites dans une sablière près Nieupoort.

Lorie. 14908. La stratigraphie des argiles de la Campine belge et du Limbourg néerlandais.

————— 14910. Die Terrassen am rechten Rheinufer unterhalb des Siebengebirges. (Holländ.)

Maere d'Aertrycke. 14947. Recherches et fouilles dans la Flandre occidentale en 1906.

————— 14948. Quelques stations néolithiques découvertes dans la Flandre occidentale.

Mourlon. 15104. Le Campinien et l'âge du mammoth en Flandre.

Rutot. 15503. L'âge des dépôts inférieurs de la terrasse moyenne des vallées du territoire franco-belge.

Simoens. 15649. Sur l'origine ancienne de nos cours d'eau.

Stainier. 15701. La géologie du Nord-Est du Limbourg d'après de récents sondages.

Sturtz. 15766. Das Rheindiluvium talwärts von Bingerbrück.

Tesch. 15815. Der niederländische Boden und die Ablagerungen des Rheines und der Maas aus der jüngeren Tertiär- und der älteren Diluvialzeit.

Velge. 15868. Les formations tertiaires et quaternaires recouvrant le bassin houiller du Limbourg belge et du Limbourg hollandais.

de BRITISH ISLES.

Geikie, J. 14286. So-called "post-glacial formations" of Scotland.

df FRANCE.

Béroud. 13667. Age de la terrasse quaternaire de Villefranche-sur-Saône.

Briquet. 13765. Quelques formations quaternaires du littoral du Pas-de-Calais.

————— 13766, 13772. Un tuf pléistocène dans la vallée de la Somme.

————— 13770. Quelques points de l'histoire plio-pléistocène de la région gallo-belge.

————— 13773. Les gisements d'oolithe silicifiée de la région de la Meuse.

Caziot. 13845. Nouveau gisement pléistocène lacustre sur la rive droite du Var près de son embouchure.

— et **Maury.** 13846. Mollusques terrestres postpliocènes trouvés dans une poche du terrain jurassique au Monte Carlo.

— — 13847. Un gisement postpliocène terrestre dans la vallée de la Tinée.

Chaput. 13866. Les alluvions quaternaires de la Loire et de l'Allier.

Courty et Hamelin. 13947. Étude relative à la formation des loess de Villejuif.

Dépéret. 14031. Les anciennes lignes des rivages de la côte française de la Méditerranée.

Ertborn. 14134. Les grottes de Grimaldi près Menton.

Flamand. 14181. Une observation faite à la Grotte du Prince, aux Baoussé-Roussé près de Menton.

Glangeaud. 14333. Les éruptions pliocènes et pléistocènes de la Limagne.

Laurent. 14818. Les terrains sédimentaires du Velay.

Lemoine. 14851. Les différents niveaux d'alluvions au confluent de l'Yonne et de la Cure.

Mayet. 15008. La question de l'homme tertiaire. Les alluvions à *Hipparion gracile* de la région d'Aurillac et les gisements d'oolithes du Cantal.

Rigaux. 15449. La plage de Wimereux.

Rutot. 15502. L'âge des cavernes Grimaldi, dites Grottes de Menton.

— — 15503. L'âge des dépôts inférieures de la terrasse moyenne des vallées du territoire franco-belge.

dg SPAIN.

Harlé. 14455. Faune quarternaire de Saint-Sébastien et de Santander (Espagne).

dh ITALY.

Alessandri. 13506. La caverna ossifera Candano-Trona.

Bazetta. 13636. La caverna di Sambughetto in Valle Strona.

Bellini. 13650. Sul *Pecten medius* citato da Philippi e Scacchi tra i fossili della regione Flegrea.

Clerici. 13598. Diatomce della farina calcarea raccolta presso il lago di Avigliana.

— — 13900. Analisi microscopica del calcare farinoso di S. Demetrio nei Vestini.

Gignoux. 14314. Définition stratigraphique de l'étage sicilien.

Parona. A proposito dei resti di un elefante (*El. primigenius* Blumb.) scoperto in un deposito quaternario della collina di Torino. Milano, 1907.

Portis. 15334. È dimostrata la contemporaneità dell' uomo paleolitico coll' elefante antico, l'ippopotamo ed un rinoceronte in Italia?

Prever. 15345. I terreni quaternari della Valle del Pò delle Alpi Marittime alla Sesia. Nota preventiva.

Scalia. 15549. Il postpliocene dell'Etna.

di SWITZERLAND.

Schmidle. 15564. Äolische Bildung während des Rückzuges der letzten Vergletscherung.

Wahnschaffe. 15901. Gemeinsame Begehungen der diluvialen Ablagerungen im ausseralpinen Rheingebiete im April 1907.

dii ALPS.

Ampferer. 13527. Glazialgeologische Beobachtungen im unteren Inntale.

dk AUSTRIA-HUNGARY.

Ampferer. 13527. Glazialgeologische Beobachtungen im unteren Inntale.

Blumrich. 13703. Das ehemalige Gletscherfeld in Rieden bei Bregenz und seine Umgebung.

Gorjanovič-Kramberger. 14358. War das Zagreber Gebirge vergletschert und wie ist die Zagreber Terrasse entstanden? (Ungarisch u. deutsch.)

Gravisi. 14387. A proposito dell'epoca glaciale nel Carso. Alcune osservazioni sopra un foglio della carta militare austriaca.

Gürich. 14412. Wie weit hat die nordische Vergletscherung der Eiszeit in Schlesien nach Süden gereicht?

Herman. 14497. Urmenschen vom Bükkgebirge des Komitates Borsod. (Ungarisch.)

Horusitzky. 14557. Die Schuttkegel der Donau bei Pozsony und über ihre Tragweite auf die Landwirtschaft. (Ungarisch.)

Jahn. 14606. Das quartäre Alter der Basalteruptionen im mährisch-schlesischen Niederen Gesenke.

Loriński. 14920. Quartärstudien im Gebiete der nordischen Vereisung Galiziens.

Partsch. 15262. Die hohe Tatra zur Eiszeit.

Podék. 15325. Die Homorod-Almäscher-Höhle.

Rogala. 15465. Contribution à la connaissance des dépôts diluviens en Galicie. (Polon.)

Romer. 15475. Quelques remarques sur les dépôts glaciaires dans la région au sud de Przemysł. (Polon.)

dl BALKAN PENINSULA.

Cvijić. 13968. Die Eiszeit auf der Balkanhalbinsel, in den Südkarpathen und auf dem mysischen Olymp.

Négris. 15130. L'étude des dernières régressions.

————— 15133. Submersion et régression quaternaires en Grèce.

e ASIA.

Huntington. 14579. Some characteristics of the glacial period in non-glaciated regions.

ea ASIATIC RUSSIA.

Trouessart. 15844. Le mammoth et l'ivoire de Sibérie.

ear CENTRAL ASIATIC RUSSIA.

Friederichsen. 14242. Die heutige Vergletscherung des Khan-Tengri-Massives und die Spuren einer diluvialen Eiszeit im Tiën-schan.

Prinz. 15353. Über die Pleistozän-Formationen des zentralen Tiën-Schans. (Ungarisch.)

eg MALAY PENINSULA.

Branca. 13744. Die Ergebnisse der Trinil-Expedition der akademischen Jubiläums-Stiftung der Stadt Berlin.

Elbert. 14111. Die *Pithecanthropus*-Frage [geologisches Alter]. (Holländ.)

————— 14112. Prähistorische Funde aus den Kendengschichten Ost-Javas.

————— 14113. Das Alter der Kendeng-Schichten mit *Pithecanthropus erectus* Dubois.

Gorka. 14359. Das geologische Alter des Affenmenschen von Java. (Ungarisch.)

Martin. 14985. Tertiäre und jüngere Versteinerungen von Nias. (Holländ.)

————— 14990. Das Alter der Schichten von Sondé und Trinil auf Java.

————— 14991. Gastropoden aus tertiären und jüngeren Ablagerungen von Java.

Potonié. 15338. Ein von der Holländisch-Indischen Sumatra-Expedition entdecktes Tropenmoor.

Volz. Das geologische Alter des *Pithecanthropus erectus* Dub.

————— 15897. Das geologische Alter der *Pithecanthropus*-Schichten bei Trinil, Ost-Java.

ei ASIATIC TURKEY.

Cvijić. 13968. Die Eiszeit auf der Balkanhalbinsel, in den Südkarpathen und auf dem mysischen Olymp.

fa MEDITERRANEAN STATES.

Savornin. 15546. Le régime hydrographique et climatique algérien depuis l'époque oligocène.

ff EAST AFRICA.

Koert. 14733. *Pecten vasseli* Fuchs bei Tanga in Deutschostafrika und das Alter der dortigen „jungen Deckschichten und jungen Küstenbildungen“.

fh MADAGASCAR.

Lemoine. 14849. Formations et phénomènes récents dans le nord de Madagascar. Leur âge relatif déterminé par les méthodes géomorphogéniques.

g North America.

Leverett. 14863. Abriss der Geschichte der Eiszeit in Nordamerika.

gg NORTH-EASTERN UNITED STATES.

Berkey. 13663. Laminated interglacial clays of Grantsburg, Wis.

Bowman. 13740. Northward extension of the Atlantic preglacial deposits.

Carney. 13836. A possible overflow channel of ponded waters antedating the recession of Wisconsin ice.

Clapp. 13888. Complexity of the Glacial period in north-eastern New England.

Clarke and Luther. 13894. Geologic map and descriptions of the Portage and Nunda quadrangles, including a map of Letchworth park; accompanied by a report of the Pleistocene history of the Genesee valley by Herman L. Fairchild.

Cooper. 13923. Pleistocene beaches of Saginaw county.

Fairchild. 14155. Pleistocene history of the Genesee valley in the Portage district.

Maury. 15004. An interglacial fauna found in Cayuga valley and its relation to the Pleistocene of Toronto.

Wilson. 15984. The Pleistocene formations of Sankaty head, Nantucket.

gh SOUTH-EASTERN UNITED STATES.

Johnson. 14623. Pleistocene terracing in the North Carolina coastal plain.

gi WESTERN UNITED STATES.

Brown. 13782. The Conrad fissure, a Pleistocene bone deposit in northern Arkansas: With descriptions of two new genera and twenty new species of mammals.

Deere. 14016. A fossil tusk found in the *Equus* beds in McPherson county.

Drushel. 14088. Glacial drift under the Saint Louis loess.

Furlong. 14254. The exploration of Samwel cave.

Lee. 14831. Geology of the lower Colorado river.

Shimek. 15624. The loess of the Missouri river.

————— 15625. Nebraska "loess man."

————— 15627. The loess of the paha and river-ridge.

————— 15628. Aftonian sands and gravel in western Iowa.

Todd. 15825. Recent alluvial changes in south-western Iowa.

ii TASMANIA.

Noetling. 15158. Entwurf einer Gliederung der jungtertiären und diluvialen Schichten Tasmaniens.

kl SPITZBERGEN.

Stevenson. 15735. Recent geology of Spitzbergen.

lb CANARIES.

Schultze. 15593. Ein Sediment auf Tenerife (Canaren).

nf SAMOA.

Reinecke. 15400. Bohrungen auf Samoa.

96 SOILS (PEDLOGY).

Die Lehre von der Landwirtschaft. Methodischer Lehrgang zur fachwissenschaftlichen Ausbildung praktischer Landwirte. Unter Mitwirkung hervorragender Fachmänner hrsg. v. Henry Settegast, nach dessen Tode fortgeführt von Friedrich Falke. H. 50-51. Leipzig (M. Schäfer), 1908.

Jahresbericht über die Fortschritte auf dem Gesamtgebiete der Agrrikultur-Chemie. 3. Folge. IX. 1906. Der ganzen Reihe 49. Jg. Unter Mitwirkung von G[eorg] Bleuel [u. a. . .] hrsg. v. Th. Dietrich. Berlin (P. Parey), 1907.

Protokoll der 59. Sitzung der Central-Moor-Commission vom 25. bis 28. Juni 1907. Berlin, Protok. Central-Moor-Comm., 59 (1907), 1908.

Arnd. 13557. Eisenkonkretionen in Mooren.

Aschan. 13569. Die wasserlöslichen Humusstoffe (Humussole) der nordischen Süßgewässer.

Atterberg. 13572. Studien auf dem Gebiete der Bodenkunde.

Barakov. 13596. Les lysimètres et leur rôle dans l'étude de la fertilité des sols. (Russe.)

Bleuel et alii. Landwirtschaftliche Pflanzenproduktion.

Cameron, Bell and Robinson. 13805. The solubility of certain salts present in alkali soils.

————— and **Patten.** 13806. The removal of "black alkali" by leaching.

————— 13807. The distribution of solute between water and soil.

Chamberlin. 13863. Soil wastage.

Cusig u. Vater. 13964. Welche Kulturmethoden haben sich bei der Aufforstung mit starken Rohhumusschichten am besten bewährt?

Ehrenberg. 14108. Die Beeinflussung einiger der sogen. physikalischen Bodeneigenschaften.

[**Fleischer.**] 14186. Die Bodenkunde auf chemisch-physikalischer Grundlage.

Fraps. 14209. Availability of phosphoric acid of the soil.

————— 14210. Soil fertility and phosphoric acid.

Gessert. 14309. Unterschiede des Bodens in Steppen verschiedener Klimate.

Glinka. 14334. La nature minéralogique des sols et les méthodes de son étude. (Russe.)

Gołogórski. 14349. La détermination de la résistance du sol à l'écrasement. (Polon.)

Gothan. 14373. Entwicklungsgeschichte eines Moores.

Hähnel. 14426. Kaolinbildung.

Hall. Il suolo. Torino, 1906.

————— et **Demolon.** Le sol en agriculture. Paris, 1906.

Heinrich. Mergel und Mergeln. Berlin, 1908.

Hilgard. 14516. Some peculiarities of rock-weathering and soil formation in the arid and humid regions.

————— Soils: Their formation, properties, composition, and relations

to climate and plant growth in the humid and arid regions. New York, 1906.

Hopkins. 14514. Chemical principles of soil classification.

Hübscher. 14573. Die chemische Untersuchung des Bodens.

Jarilov. 14609. Humphry Davy et son étude des sols. (Russe.)

King. 14716. Toxicity as a factor in the productive capacity of soils.

Kopecky. 14750. Neue Erfahrungen auf dem Gebiete der Bodenentwässerung mittelst Drainage.

Kozai. 14754. Saure Böden.

Kurilov. 14776. La chimie du sol au point de vue du principe d'évolution. (Russe.)

Larue. 14814. La carte géologique comme base de la carte agronomique.

Livingston. 14883. The relation of desert plants to soil moisture and to evaporation.

Mayer. 15006. Die Moore und ihre Kultur.

Minssen. 15076. Calorimetrische Untersuchung von Torfproben.

Passarge. 15268. Geologische Beobachtungen in den Tropen und Subtropen.

Pfeiffer, Hepner und Frank. 15300. Die Festlegung des Ammoniakstickstoffs durch die Zeolithe im Boden.

Potonié. 15339. Die rezenten Kautobiolithe und ihre Lagerstätten. Bd. 1. Die Sapropelite.

————— 15340. Rezenté Allochthone Humusbildungen.

Schreiter. 15575. La glauconie du sol. (Valeur agricole de sa potasse pour les principales plantes cultivées.)

Schreiner and Failyer. 15576. The absorption of phosphates and potassium by soils.

Ščusjev. 15606. L'idée de sol. (Russe.)

Shimk. 15626. The genesis of loess: a problem in plant ecology.

Sigmond. 15639. Verwitterung der Böden und die Nützlichkeit der mineralisch-petrographischen Bodenanalyse. (Ungarisch u. deutsch.)

Stevenson 15738. A new soil sampler.

Stremme. 15762. Kaolinbildung.

Willcox. 15968. The so-called alkali spots of the younger drift-sheets.

Woeikof. 15991. L'étude des sols d'après un ouvrage récent.

Woods. 16007. The present status of the nitrogen problem.

Zailer. 16017. Calorimetrische Untersuchungen von Torfproben.

db RUSSIAN EMPIRE.

Sabanin. 15505. La capacité absorbante de quelques sols russes. (Russe.)

dba NORTHERN RUSSIA.

Rizpoloženskij. Aperçu pédologique du gouvernement de St. Pétersbourg. (Russe) Kazanĭ, 1908.

dbc CENTRAL RUSSIA.

Dimo und **Keller.** Im Gebiete der Halbwüste. Botanische und Bodenuntersuchungen im Süden des Bezirks Caricyn, gouv. Saratov. (Russ.) Saratov, 1907.

Kucharenko. 14771. Quelques données sur le sol du domaine "Ostrovy" district de Tchenstokhov, gouvernement de Petrokov. (Russe.)

Miklaszewski. 15065. La connaissance des sols nommés "biclica" de Konstantynów. (Polon.)

——— 15066. L'étude des sols du Royaume de Pologne. (Polon.)

——— 15067. Les sols de la Pologne. (Polon.)

——— 15068. Matériaux pédologiques des terres polonaises. (Polon.)

——— 15069. Les sols dans l'arrondissement de Janów, gouv. Lublin. (Polon.)

Sibircev. 15630. A propos des recherches pédologiques cadastrales dans le gouvernement de Pskov. (Russe.)

Sudovskij. 15768. Boden und geologische Untersuchungen im Gouvernement Samara. (Russ. mit deutsch. Rés.)

dbd CAUCASUS.

Tulajkov. 15848. La steppe de Muganĭ. (Russe.)

dc GERMAN EMPIRE.

Bärtling. 13584. Erläuterungen zu der geol. Karte—Blätter Seedorf, Gross-Salitz, Zarrentin u. Carlow.

Emeis. 14115. Die Ursachen der Ortsteinbildung und ihr Einfluss auf die Landeskultur in Schleswig-Holstein.

Förster. 14190. Erläuterungen zu der geol. Specialkarte von Elsass-Lothringen. 1 : 25000 ; No. 134 : Blatt Altkirch.

Friedrich. 14243. Neue Bohrungen in der Umgegend von Oldesloe in Holstein. (Interglazial, Miocän und Eocän.)

Gagel. 14258A. Erläuterungen zu der geol. Kart—Blätter Ratzeburg, Mollen i. Lauenburg u. Gudow.

Grupe. 14405. Die Brücher des Sollings, ihre geologische Beschaffenheit und Entstehung.

Hoffmann. 14543. Moore in der Umgebung von Rosenheim.

Hornberger. 14556. Die Zusammensetzung von Buntsandsteinböden.

Kaiser. Das akademische Gut Dikopshof, Gutswirtschaft der Kgl. landwirtschaftlichen Akademie Bonn-Poppelsdorf. Geologisch-agronomisch beschrieben. Berlin, 1906.

Kautz. 14672. Die Hochmoore des Harzes.

Kayser. 14675. Erläuterungen zu der geol. Karte—Blätter Ballersbach, Oberschedl, Dillenburg u. Herborn.

Keilhack. 14680. Erläuterungen zu der geol. Karte—Blätter Langenhagen, Gross-Jestin, Gorzke, Belzig, Brück, Stäckelitz, Klepzig u. Niemeck.

——— *et alii.* 14681-14681B. Erläuterungen zu der geol. Karte—Blätter Stäckelitz, Niemeck, Kolberg und Gützlaffshagen.

Koert. 14734. Erläuterungen zu der geol. Karte—Bl. Rütenbrock.

Linstow. 14880. Löss und Schwarzerde in der Gegend von Köthen (Anhalt).

Naumann. 15127. Erläuterungen zu der geol. Karte—Blätter Treffurt, Creuzburg u. Mihla (Berka v. d. Hainich).

Reinke. 15402. Marsch und Dünen an den Küsten Nordfrieslands.

Schlenker. 15562. Das Schwenninger Zwischenmoor und zwei Schwarzwald-Hochmoore in bezug auf ihre Entstehung, Pflanzen- und Tierwelt.

Schucht. 15583. Erläuterungen zu der geol. Karte—Blätter Meppen, Haren u. Haselünne.

Schulte. 15590B. Erläuterungen zu der geol. Karte—Blätter Lychen, Ahrensberg, Fürstenberg, Himmelpfort u. Dannenwalde.

Schulz. 15594. Die Entwicklungsgeschichte der recenten Moore Norddeutschlands.

Schumacher. 15596. Erläuterungen zu der geol. Spezialkarte von Elsass-Lothringen. 1:25,000. No. 75: Blatt Pfalzburg.

Stoller. 15746. Erläuterungen zu der geol. Karte—Blatt Hebelmeer.

Tancré. 15786. Bemerkungen zu dem Artikel: „Die Ursachen der Ortsteinbildung und ihr Einfluss auf die Landeskultur in Schleswig-Holstein“ von C. Emeis in Flensburg.

Weber. 15928. Die wichtigsten Humus- und Torfarten und ihre Beteiligung an dem Aufbau norddeutscher Moore.

Wieggers. 15961. Erläuterungen zu der geol. Karte—Blätter Haren, Mieste, Calvörde u. Uthmöden.

Wolff. 16000. Erläuterungen zu der geol. Karte—Bl. Letzlingen.

dl HOLLAND.

Tesch. Der niederländische Boden und die Ablagerungen des Rheines und der Maas aus der jüngeren Tertiär- und der älteren Diluvialzeit. Amsterdam, 1908.

dh ITALY.

Angelis d'Ossat (De). 13543A. I terreni acquitrinosi della Campagna romana. Altipiano.

——— 13543B. Il sottosuolo della Campagna romana e le alberature.

——— 13545. Conferenze geologico-agrarie sulla Campagna romana.

Gortani. Costituzione del suolo friulano. Udine, 1905.

Nicolis. 15153. 15157. Geologia applicata agli estimi del nuovo catasto (Provincia di Verona).

Vinassa de Regny. Il terreno. Geologia agraria. Milano, 1907.

dk AUSTRIA-HUNGARY.

Horusitzky. 14557. Die Schuttkegel der Donau bei Pozsony und ihre Tragweite auf die Landwirtschaft. (Ungarisch.)

Miczyński. 15064. Les sols du plateau Oleszczyce-Lubaczów. (Polon.)

Timko. 15823. Zur Agrogeologie der Flachmoore Ungarns. (Ungarisch u. deutsch.)

Treitz. 15841A. Die Alkaliböden des ungarischen grossen Alföld. (Ungarisch u. deutsch.)

ea ASIATIC RUSSIA.

Gilnka. Organisation und Resultate der Bodenuntersuchungen im asiatischen Russland im Jahre 1908. (Russ.) St. Peterburg, 1908.

eac CENTRAL ASIATIC RUSSIA.

Lebedev. 14824. Die bodenlandwirtschaftlichen Verhältnisse der Akmolinsk-Region. (Russ.)

Orlov. 15230. Erläuterung zur schematischen Bodenkarte des Atbarsarskij-Bezirks. (Russ.)

Tulajkov. 15847. Die Bodenarten der Kirgisensteppe im Umkreise der Bahnlinie von Aktiubinsk, Turgaj, Akmolinsk, Semipalatinsk. (Russ.)

eg MALAY ARCHIPELAGO.

Mohr. 15080. Efflata-Böden.

Potonié. 15338. Ein von der Holländisch-Indischen Sumatra-Expedition entdecktes Tropenmoor.

fa MEDITERRANEAN STATES.

Gentil. 14297. L'origine des terres fertiles du Maroc occidental.

fb N. E. AFRICA.

Sz. Szathmáry. 15778. Die natürlichen Sodaböden Egyptens. (Ungarisch.)

ge CANADIAN DOMINION WEST.

Alway. 13525. Studies on the soils of the northern portion of the great plains region. The second steppe.

gg NORTH EASTERN UNITED STATES.

Shannon et alii. 15621. A soil survey of seventeen counties of Southern Indiana.

gi WESTERN UNITED STATES.

Bessey. 13674. Report of the botanist. Some agricultural possibilities of western Nebraska.

Bradley. 13741. A chemical study of some Oregon beaverdam soils.

98 MAPS.

Toni (De). 15830. Appunti cartografici.

d Europe.

Braun. Grundlinien der Geologie und Morphologie von Mitteleuropa.

da SCANDINAVIA.

Milthers. 15075. Geological map of Denmark (on the scale of 1:100,000). The sheets of Faxø and Stevns Klint. (Danish.)

dba NORTHERN RUSSIA.

Frosterus. 14246. Geologische Übersichtskarte von Finland. (Finnisch.)

Rizpoloženskij. Aperçu pédologique du gouvernement de St. Pétersbourg. (Russe) Kazanĭ, 1908.

dbb SOUTHERN RUSSIA.

Stepanov. 15727. Structure géologique du domaine du haras de Provalié. (Russe.)

dbc CENTRAL RUSSIA.

Dimo und Keller. Im Gebiete der Halbwüste. Botanische und Bodenuntersuchungen im Süden des Bezirks Caricyn, Gouv. Saratov. (Russ.) Saratov, 1907.

Jakovlev. 14607. Das Palaeozoicum im Isjumer Kreise des Gouvernements Charkov. (Russ.)

Neustrujev und Archangelskij. 15145. Der geologische Bau des Obstschy-Syrt in den Grenzen des Kreises Nowo-Uzensk, Gouvernment Samara. (Russ. u. deutsch. Rés.)

dbl CAUCASUS.

Golubiatnikov. 14352. Die Insel Swjatoi (Gouvernement Baku). (Russ. u. deutsch. Rés.)

Kalickij. 14657. La région naphitifère de Catma. (Russe.)

Ogulvie. 15182. Compte rendu des recherches géologiques et minières exécutées auprès du "Narzan" en 1905. (Russe.)

dbe URAL.

Koniuševskij. 14749. Recherches géologiques dans le rayon des mines de l'usine Arkhangelsky (Oural sud, gouv. d'Oufa). (Russe.)

Krasnopolskij. 14758. Der östliche Teil des Bergwerkbezirks von Nishne-Tagil. (Russ.)

dc GERMAN EMPIRE.

Baden. Geologische Spezialkarte des Grossherzogtums Baden, hrsg. v. d. grossherzogl. bad. geol. Landesanstalt. 1:25000. Bl. 133. Blumberg v. F. Schalch. (8C) Heidelberg (C. Winter), 1908, 48 × 52 cm.

Elsass-Lothringen. Geologische Spezialkarte von Elsass-Lothringen, Hrsg. v. d. Direktion der geologischen Landes-Untersuchung von Elsass-Lothringen. 1:25000. No. 75: Blatt Pfalzburg; No. 134: Blatt Altkirch. Strassburg i. E. (S. Schropp in Comm. in Berlin), 1902 u. 1905, 74 × 68 cm.

Preussen. Geologische Karte von Preussen und benachbarten Bundesstaaten. 1:25,000. Hrsg. v. d. Kgl. Geol. Landesanstalt. Nebst Erläuterungen. Lfg 101: Gradabteilung 68, No. 13: Blatt Obersheld; No. 19 Blatt Ballersbach; Gradabt. 67, No. 18 Blatt Dillenburg; No. 24: Blatt Herborn; Lfg 119: Gradabt. 27, No. 48: Blatt Lychen (hierzu No. 47 Blatt Ahrensberg); No. 53: Blatt Fürstenberg; No. 54: Blatt Himmelpfort; No. 60: Blatt Dannenwalde; Lfg 123: Gradab. 13, No. 49: Blatt Langenhagen; No. 50: Blatt Kolberg; No. 55: Blatt Gützlaffshagen; No. 56: Blatt Gross-Jestin; Lfg 129: Gradabt. 70, No. 13: Blatt Schmalkalden; Gradabt. 55, No. 54: Blatt Treffurt; Gradabt. 56, No. 55: Blatt Mihla; Gradabt. 55, No. 60: Blatt Creuzburg; Lfg 131:

Gradabt. 57, No. 60: Blatt Meuselwitz, Gradabt. 58, No. 55: Blatt Regis (Windischleuba); Gradabt 72, No. 1: Blatt Altenburg (S.-Altenburg); Lfg 135: Gradabt. 38, No. 11: Blatt Rütenbrock; No. 17: Blatt Hebelermeer; No. 18: Blatt Haren; No. 24: Blatt Meppen; Gradabt. 39, No. 19: Blatt Haselünne; Lfg 136: Gradabt. 42, No. 36: Blatt Mieste; No. 42: Blatt Calvörde; Gradabt. 43, No. 31: Blatt Letzingen; No. 37: Blatt Uthmöden; Lfg 137: Gradabt. 44, No. 49: Blatt Görzke; No. 50: Blatt Belzig; No. 51: Blatt Brück; No. 55: Blatt Stackelitz; No. 56: Blatt Klepzig; No. 57: Blatt Niemeck; Lfg 140: Gradabt. 25, No. 15: Blatt Ratzenburg; No. 16: Blatt Carlow; No. 21: Blatt Mölln i. Lauenburg; No. 22, 23: Blatt Seedorf mit Gross-Salitz; No. 27: Blatt Gudow; No. 28: Blatt Zarrentin. Berlin (Geol. Landesanst.), 1906-1908. Je 47 × 49 cm.

Karte der nutzbaren Lagerstätten Deutschlands. Gruppe: Preussen und benachbarte Bundesstaaten. Leitung: F. Beyschlag. Abt. 1. Rheinland u. Westfalen. Lfg 1, enth. die Blätter: Wesel, Münster, Düsseldorf, Arnsberg, Cöln, Siegen, Cochem, Koblenz in 2 Tableaus zu je 4 Bl sowie Begleitwort und Farbenerklärung. 1:200000. Bearb. durch H. Everding 1904. Hrsg. v. d. kgl. preuss. geol. Landesanstalt. Berlin (geol. Landesanst), 1907, (41 × 48 cm.).

— Elsass-Lothringen. (Als Anschluss Luxemburg.) Bearb. v. W. Bruhns. 1:200000. Blatt Mettendorf, Metz, Pfalzburg. Strassburg i. E. (S. Schropp in Komm. in Berlin), 1906. Je 44 × 46 cm.

Verzeichnis der im westlichen Deutsch-Lothringen verlienen Eisenerzfelder. 4. nach dem Stande vom 1. Oktober 1905 berichtigten und ergänzte Aufl. Hrsg. v. d. Direktion der geologischen Landes-Untersuchung von Elsass-Lothringen. [Nebst.] Uebersichtskarte 1:80000. (100 × 68 cm.) Strassburg i. E. (S. Schropp i. Komm. in Berlin), 1905, (11 + 4).

Sachsen. Geologische Spezialkarte des Königr. Sachsen. 1:25,000. Hrsg. v. königl. Finanzministerium. Bearb. unter Leitung v. Herm. Credner. Bl. 2. Section Sechhausen-Zschortau

v. F. F. Etzold. Bl. 30. Oschatz-Mügeln v. Th. Siegert. 2. Aufl., neu bearb. v. Th. Siegert. Bl. 54. Section Bautzen-Wilthen v. O. Herrmann. 2. Aufl., bearb. v. E. Danzig. Bl. 119. Altenberg-Zinnwald v. K. Dalmer. 2. Aufl., rev. v. C. Gäbert. Leipzig (W. Engelmann), 1907-08. 49 × 50 cm. u. 47 × 49 cm.

Württemberg. Geologische Spezialkarte des Königr. Württemberg. Hrsg. v. königl. württ. statist. Landesamt. 1:25,000. Bl. 79: Simmersfeld v. M. Bräuhäuser u. A. Schmidt. Bl. 93. Altensteig v. M. Schmidt. Stuttgart (H. Lindemann), 1908. Je 48 × 52 cm.

Württemberg. [Königl. statistisches Landesamt.] Geognostische Karte v. Württemberg. 1:50,000. Hrsg. v. königl. statist. Landesamt. Nr. 18. Gmünd. Unter Controle von v. Queenstedt aufgen. v. Hildenbrand 1869. Gebiet südlich der Rems rev. v. Eberh. Fraas. 1906. 2. Ausg. Erneuert 1893. Nachträge bis 1907. Stuttgart (H. Lindemann), 1907. 49 × 49 cm.

Credner. Geologische Uebersichtskarte des Königr. Sachsen. Leipzig, 1908.

Kaiser. Das akademische Gut Dikopshof, Gutswirtschaft der Kgl. landwirtschaftlichen Akademie Bonn-Poppelsdorf. Geologisch-agronomisch beschrieben. Berlin, 1906.

Paxmann. Uebersichtskarte der deutschen Kaliunternehmungen bis Mitte des Jahres 1907. 1:500,000. Mit erläut. Text. (32.) Halle a. S., 1908.

Schumacher. 15595. Glacialbildungen der südlichen und mittleren Vogesen. 1:200,000.

Walther. 15913. Geologie der Umgebung von Bad Steben im Frankenwalde.

df FRANCE.

Gary. 14275. Carte géologique des environs de Lagrasse au 1:40,000.

Schumacher. 15595. Glacialbildungen der südlichen und mittleren Vogesen. 1:200,000.

dh ITALY.

Cono vesuviano prima della eruzione dello aprile 1906 alla scala di 1 a 10,000.

Lo stesso dopo l'eruzione dello aprile 1906 alla scala di 1 a 10,000. Istituto Geografico Militare Italiano. Firenze (tipolitogr. istit. geogr. ital.), 1907, (due fogli). (Atti 6° congr. geogr. ital. Venezia.)

La laguna veneta allo scala di 1 a 100,000. Istituto Geografico Militare italiano. Firenze (tipolitogr. istit. geogr. milit.), 1907, (un foglio). (Atti 6° congr. geogr. ital. Venezia.)

Le Dolomiti meridionale fra l'Adige e il Brenta. Alla scala di 1 a 75,000. Club alpino italiano. Sezione di Schio. Vienna (stamperia dello I. R. Istituto geografico militare), 1907 (un foglio).

Baratta. 13600. Il nuovo rilievo del cono vesuviano.

Nicolis. Carta geo-agronomica del rilievo morenico delle valli e della pianura veronesi (una carta a colori). Milano, 1907.

dl: AUSTRIA-HUNGARY.

Berg. 13655. Zur Geologie des Braunauer Landes.

dl BALKAN PENINSULA.

Martonne. 14996. L'évolution morphologique des Alpes de Transylvanie (Karpates méridionales).

eab EAST SIBERIA.

Ahnert. 13502. Deux traversées de la chaîne des monts Stanovoi (Tablounov). (Russe.)

Chlaponin. 13873. Carte géologique de la région aurifère de l'Amour. Sélemdja. Feuilles I et II. (Russe av. rés. fr.)

————— 13874. Description des itinéraires dans les bassins de la Bouréa et du Niman. (Russe.)

————— 13875. Carte géologique de la région aurifère de la Zéia. Feuille 0-4. (Russe.)

Meister. 15015. Carte géologique de la région aurifère d'Jénissei. La feuille 7-8 et 7-9 et des itinéraires de la partie sud-ouest de la région d'Jénissei. (Russe av. rés. fr.)

Obručev. 15168. Carte géologique de la région aurifère de la Léna. Feuilles IV-I et IV-2. (Russe. av. rés. fr.)

cac CENTRAL ASIATIC RUSSIA.

[**Orlov.**] 15230. Boüenkarte des Atbasarskij-Bezirks. (Russ.)

cb CHINA.

Abendanon. 13487. Structural geology of the middle Yang-Tzi-Kiang gorges.

Mouye. 14589. Geology and mineral resources of Korea. (Geologic map, scale 1:500,000).

Willis. 15974. Geographical and geological maps. [China.]

ec JAPANESE ISLANDS.

Iki. Geology and topography of the oil field map of Japan, Division VI. (Japanese) Geological Survey, Tokyo, 1907.

Kawasaki. 14673. Geology and mineral resources of Saghalien.

Ogawa. 15181. Geologic map of Suzumisaki, scale 1:200,000, and explan. text.

fa MEDITERRANEAN STATES: TUNIS, MAROCCO.

Bartenstein. 13624. Grundzüge der Bodenplastik von Tunesien.

Gentil. 14294. Itinéraires dans le Haut Atlas marocain.

Poireur. 15328. Essai de carte géologique de la région Guir-Zousfana (Sud-Oranais).

fb N. E. AFRICA.

Barron. 13622. The topography and geology of the district between Cairo and Suez. Survey Department, Egypt. Cairo, 1907.

fd WEST AFRICA.

Hubert. 14570. La carte géologique du Dahomey.

————— 14572. Mission scientifique au Dahomey.

fg SOUTH AFRICA.

Hall. 14437. The geology of the Haenertsburg gold-fields and the adjoining parts of Secoecoeniland east of the Lulu mountains.

————— and **Humphrey.** 14442. Geological map of Rustenburg and the surrounding district (sheet 4).

Humphrey. 14576. The geology of Rustenburg and the surrounding district. An explanation of sheet 4 (Rus-tenburg).

Kynaston. 14779. Annual Report of the Geological Survey for the year ending 31st December 1907. (With map of Lydenburg and Zoutpansburg districts.)

Mellor. 15018. The geology of the central portion of the Potchefstroom district.

gg NORTH EASTERN UNITED STATES.

Clarke and Luther. 13894. Geologic map and descriptions of the Portage and Nunda quadrangles, including a map of Letchworth park; . . . accompanied by a report of the Pleistocene history of the Genesee valley by Herman L. Fairchild.

Cushing. 13960. Geology of the Long lake quadrangle.

Hartnagel. 14462. Geologic map of the Rochester and Ontario beach quadrangles.

hd DUTCH GUIANA.

Beekman. 13642. Die geologische Karte von Suriname, die zum Berichte über die Untersuchung nach Gold im Lawagebiete gehört. (Holländ.)

99 SURVEYING.

Keilhack. Lehrbuch der praktischen Geologie. Arbeits- und Untersuchungsmethoden auf dem Gebiete der Geologie, Mineralogie und Palaeontologie. Stuttgart, 1908.

Larue. 14814. La carte géologique comme base de la carte agronomique.

TOPOGRAPHICAL.

100 DESCRIPTION OF GEOLOGICAL DISTRICTS.

d Europe.

Braun. Grundlinien der Geologie und Morphologie von Mitteleuropa. Berlin [1908].

Harms. Erdkunde in entwickelnder, anschaulicher Darstellung. Bd 2: Länderkunde von Europa einschliesslich Völker- und Wirtschaftskunde. Leipzig, 1908.

da SCANDINAVIA.

Cornu and Görgey. 13934. Geologie der Färöer.

Milthers. 15075. Text to the Geological map of Denmark (on the scale of 1:100,000). The sheets of Faxe and Stevns Klint. (Danish.)

Pjetursson. 15316. Einige Ergebnisse seiner Reise in Süd-Island im Sommer 1906.

————— 15318. Einige Hauptzüge der Geologie und Morphologie Islands.

Spethmann. 15684. Dr. v. Knebels Islandexpedition im Sommer 1907.

————— 15685. Inner-Island. Ein Ueberblick.

dba NORTHERN RUSSIA.

Berghell. Geologische Übersichtskarte von Finland, Sektion D 2, Nystote. Beschreibung zur Karte der Erdarten. (Schwed.) Helsingfors, 1904.

Karstedt. 14669. Die südfinnische Skärenküste von Wiborg bis Hangö.

Frosterus. Geologische Übersichtskarte von Finland, Sektion C 2, St. Michel. Beschreibung zur Karte der Felsarten. (Schwed.) Helsingfors, 1902.

dbb SOUTHERN RUSSIA.

[**Rodygin.**] 15462. Structure géologique du rayon du village Bokovo-Platovo, bassin du Donetz. (Russe.)

Stepanov. 15727. Structure géologique du domaine du haras de Provalié. (Russe.)

dbc CENTRAL RUSSIA.

Archangelskij. 13550. Recherches géologiques dans la partie N.W. de la feuille 94 de la carte géologique générale de la Russie d'Europe. (Russe.)

[**Chimenkov.**] 13872. Der geologische Bau der Umgebung von Chwalynsk und die Kreide-Ablagerungen im Wolga-Gebiet des nördlichen Teils des Gouvern. Saratow. (Russ. mit deutsch. Rés.)

Dimo und Keller. Im Gebiete der Halbwüste. Botanische und Bodenuntersuchungen im Süden des Bezirks Caricyn, Gouv. Saratov. (Russ.) Saratov, 1907.

Dubianskij. 14090. Geologische Untersuchungen im Boguscharsky'schen Kreise des Gouv. Woronesh (75-tes Blatt der zehnerstigen Karte des Europäischen Russlands). (Russ.)

Ivčenko. 14596. Dans le cercle d'Orenburg. (Observations orographiques.) V.-VIII. (Russe.)

Kazanskij. 14677. Eine geologische Excursion im Jahre 1904. (Russ.)

Lutugin. 14931. La géologie du domaine Michailovskij, district Slavjanoserbskij, gouvernement d'Ekaterinoslav. (Russe.)

Michalski. 15060. Geologische Notizen die Gouvernements Kielce und Radom betreffend. (Russ.)

Neustrujev und Archangelskij. 15145. Der geologische Bau des Obtschy-Syrt in den Grenzen des Kreises Novouzensk, Gouvernement Samara. (Russ. u. deutsch. Rés.)

Smirnov. 15660. Geologische Beobachtungen im Donetzer Steinkohlenbecken. (Russ.)

Sudovskij. 15768. Boden- und Geologische Untersuchungen im Gouvernement Samara. (Russ. mit deutsch. Rés.)

dbd CAUCASUS.

Golubiátnikov. 14351. La géologie des terrains naphtifères de la Société Moskovsko-Volžsky à Bibi-Eibat. (Russe.)

————— 14352. Die Insel Swjatoi (Gouvernement Baku). (Russ. u. deutsch. Rés.)

Kalickij. 14657. La région naphtifère de Čatma. (Russe.)

Tulajkov. 15848. La steppe de Mugani. (Russe.)

dbe URAL.

Koniševskij. 14749. Recherches géologiques dans le rayon des mines de l'usine Arkhangelsky (Oural sud, gouv. d'Oufa). (Russe.)

Krasnopolskij. 14758. Der östliche Teil des Bergwerkbezirks von Nishne-Tagil. (Russ.)

dc GERMAN EMPIRE.

Baden. Geologische Spezialkarte des Grossherzogtums Baden, hrsg. v. d. grossherzogl. bad. geol. Landesanstalt. 1: 25,000. Bl. 133. Blumberg v. F. Schalh. (86) Heidelberg (C. Winter), 1908.

Die Kunstdenkmäler der Provinz Brandenburg. Hrsg. vom Brandenburgischen Provinzialverbande. Bd 1, H. 2. Ostprignitz [Geographie u. Geologie.] Berlin (Voss. Buchhandlung), 1907 [1908], (LI + 312, mit 3 Kart. u. 49 Taf.). 28 cm. [Heft 1 ist noch nicht erschienen.]

Elsass-Lothringen. Karte der nutzbaren Lagerstätten Deutschlands. Elsass-Lothringen. (Als Anschluss Luxemburg.) Bearb. v. W. Bruhns. 1: 200,000. Blatt Mettendorf, Metz, Pfalzburg. Strassburg i. E. (S. Schropp in Komm. in Berlin), 1906.

Preussen. Karte der nutzbaren Lagerstätten Deutschlands. Gruppe: Preussen und benachbarte Bundesstaaten. Leitung: F. Beyschlag. Abt. I. Rheinland u. Westfalen. Lfg 1. enth. die Blätter: Wesel, Münster, Düsseldorf, Arnsberg, Köln, Siegen, Cochem, Koblenz in 2 Tableaus zu je 4 Bl sowie Begleitwort und Farbenerklärung. 1: 200,000. Bearb. durch H. Everding 1904. Hrsg. v. d. kgl. preuss. geol. Landesanstalt. Berlin (geol. Landesanst.), 1907.

Verzeichnis der im westlichen Deutsch-Lothringen verliehenen Eisenerzfelder. 4. nach dem Stande vom 1. Oktober 1905 berichtiges und ergänzte Aufl. Hrsg. v. d. Direktion der geologischen Landes-Untersuchung von Elsass-Lothringen. [Nebst] Uebersichtskarte 1: 80,000 (100 × 68 cm.). Strassburg i. E. (S. Schropp i. Komm. in Berlin), 1905, (11 + 4). 37 cm.

Württemberg. Geologische Spezialkarte hrsg. v. königl. württ. statist. Landesamt. 1: 25,000. Bl. 79: Simmersfeld v. M. Bräuhäuser u. A. Schmidt. (64). Bl. 93. Altensteig v. M. Schmidt. (82, mit 1 Taf.). Stuttgart (H. Lindemann), 1908.

Bärtling. 13584. Erläuterungen zu der geol Karte—Blätter Seedorf, Gross-Salitz, Zarrentin u. Carlow.

Bücking. 13791A. Erläuterungen zu der geol. Karte—Bl. Schmalkalden.

Dammer. 13983A. Erläuterungen zu der geol. Karte—Bl. Altenburg.

Förster. 14190. Erläuterungen zu der geol. Spezialkarte von Elsass-Lothringen. 1: 25,000. No. 134 Blatt Altkirch.

Fraas. 14203. Die Exkursionen in der Umgebung von Uhm.

Frech. 14222. Geologisch-hydrologische Beschreibung des Grundwasser-Versorgungsgebietes.

Freese. Die Insel Rügen und ihr Kreidegebirge. Eine geologische Studie in 3 Teilen. Sassnitz a. Rügen, 1908.

Friedrich. 14244. Erläuterungen zur geologischen Karte von Altlübeck.

Gagel. 14258A. Erläuterungen zur geol. Karte Blätter Ratzeburg, Mollen i. Lauenburg u. Cudow.

Geinitz. 14290. Landeskunde von Mecklenburg.

Greindl. 14391. Comptes rendus sommaire de la Session extraordinaire aux Siebengebirge et dans l'Eifel.

Haack. Der Teutoburger Wald südlich von Osnabrück. Diss. Göttingen, 1908.

Heyer. 14509. Der Bohlen bei Saalfeld.

————— 14511. Taubach.

Hoffmann. 14546. Naturwissenschaftlicher Bericht aus der Westpfalz.

Holzapfel. 14552. Geologische Skizze der Eifel.

Jaeger. 14604. Bruck an der Amper.

Jentsch. 14614. Grosse Züge im geologischen Bau der Provinz Posen.

Johnsen. 14622. Der Krant des Zipfelberges im Samland.

Kaiser. 14653. Geologische Verhältnisse des Mittelrheingebietes und die darauf gegründeten Industrien.

————— 14654. Die Exkursionen.

————— Das akademische Gut Dikopshof, Gutswirtschaft der Kgl. landwirtschaftlichen Akademie Bonn-Poppelsdorf. Geologisch-agronomisch beschrieben. Berlin, 1906.

Kalkowsky. 14660. Geologischer Aufbau, Wasserhorizonte, Bodenbeschaffenheit [v. Dresden].

Kandler. 14662. Der Sandberg bei Steinheid, eine geologische Merkwürdigkeit auf dem Kamme des Thüringerwaldes.

Kayser. 14675. Erläuterungen zu der geol. Karte—Blätter Ballersbach, Oberschedl, Dillenburg u. Herborn.

Keilhack. 14680. Erläuterungen zu der geol. Karte—Blätter Gross-Jestin, Langenhagen, Görzke, Belzig, Brück, Stackelitz, Klepzig u. Niemeck.

————— *et alii.* 14681–14681B. Erläuterungen zu der geol. Karte—Blätter Stackelitz, Niemeck, Kolberg und Gützlaffshagen.

Kinkel. 14717. Der Boden von Lindau im Bodensee und Umgegend.

Koert. 14734. Erläuterungen zu der geol. Karte—Bl. Rütenbrock.

Kohnen. Der Lyngsberg bei Mehlem. Diss. Bonn, 1907.

Kranz. 14755. Bemerkungen zur 7. Auflage der geologischen Uebersichtskarte von Württemberg, Baden, Elsass u. s. w.

————— 14756. Geologie des Stranzenbergs bei Rufach (Oberelsass).

Kuckuk. 14772. Geologische und hydrologische Skizzen der Rheinebene und deren Randgebirge.

Kühn. 14772, 14772B. Erläuterungen zu der geol. Karte—Bl. Meuselwitz u. Regis.

Lang. 14802. Die geologische Lage von Köln und Umgebung.

Lüdke. 14926. Zur Geologie des Kreises Wollstein-Bomst.

März. Berg und Tal der Heimat. Wanderungen in der Amtshauptmannschaft Löbau. Löbau i. Sa., 1908.

Mundt. 15110. Die geologischen Verhältnisse in den Bleicheröder Bergen.

Naumann. 15127. Erläuterungen zu der geol. Karte—Blätter Treffurt, Creuzburg u. Mihla (Berka v. d. Hainich).

Neischl. Wanderungen im nördlichen Frankenjura. Bamberg, 1908.

Rau. 15377. Exkursionsbericht Schussenried-Federsee am 24. April 1908.

Resow. 15426. Das Ganggebiet des „Eisenzecher Zuges.“

Richter. 15445. Aus der Eifelkalkmulde von Prüm.

Rothpletz. 15485. Die Geschichte der Bodenseegegend vor der Eiszeit.

Ruska. Geologische Streifzüge in Heidelbergs Umgebung. Leipzig, 1908.

Schottler. 15572. Die Aufnahme des Blattes Sensbach.

Schroeder. 15578. Das hohe Venn.

Schucht. 15582. Das Emsland in geologischer Hinsicht.

——— 15583. Erläuterungen zu der geol. Karte—Blätter Meppen, Haren u. Haselünne.

Schulte. 15590A. Erläuterungen zu der geol. Karte—Bl. Lychen, Ahrensberg, Fürstenberg, Himmelport u. Dannenwalde.

Schumacher. 15596. Erläuterungen zu der geol. Spezialkarte von Elsass-Lothringen. 1: 25,000. No. 75: Bl. Pfalzburg.

Schwender. 15605. Der Steigerwald.

Söhnlein. 15668. Geologische Exkursion nach der Eifel und dem rheinischen Schiefergebirge. (Holländ.)

Stoller. 15746. Erläuterungen zu der geol. Karte—Blätt Hebelmeer.

Tornow. 15835. Die Geologie des Kleinen Thüringer Waldes.

Wagner. 15899. Die geologische Uebersichtskarte des Königreichs Sachsen.

Walther. 15913. Geologie der Umgebung von Bad Steben im Frankenwalde.

Werveke. 15946. Die Vogesen. Ihre Umgrenzung und Gliederung, ihr geologischer Aufbau und ihre Entstehung.

——— 15948. Gutachten über die Trinkwasserversorgung der Hochebene südlich der Orne, von Montois-la-Montagne bis Rezonville.

Wiegiers. 15961. Erläuterungen zu der geol. Karte—Blätter Haren, Mieste, Calvörde u. Uthmoden.

Wilckens. 15963. Die Verbreitung der Basaltgänge in der Umgebung von Freiburg im Breisgau.

——— 15965. Das kristalline Grundgebirge des Schwarzwaldes.

Wolff, K. 15998. Zur Geologie Thüringens.

Wolff, W. 15999. Der geologische Bau der Bremer Gegend.

——— 16000. Erläuterungen zu der geol. Karte—Bl. Letzlingen.

(H-3134)

Zweck. Deutschland, nebst Böhmen und dem Mündungsgebiet des Rheins. Die geographische Gestaltung des Landes als Grundlage für die Entwicklung von Handel, Industrie und Ackerbau mit besonderer Berücksichtigung der Seestädte. Leipzig u. Berlin, 1908.

dd HOLLAND; BELGIUM.

Bouma. 13727. Die geo-hydrologischen Verhältnisse Frieslands. (Holländisch.)

Calker. 13800. Geologie der Provinz Groningen. Grundbohrungen.

Goffart. 14346. Promenade géologique dans la vallée du Hoyoux. Notes de vulgarisation.

Maillieux. 14956. Compte rendu de l'excursion dans les environs du Couvin les 14 et 15 août 1906 de la Société belge de Géologie, de Paléontologie et d'Hydrologie.

Zweck. Deutschland, nebst Böhmen und dem Mündungsgebiet des Rheins. Die geographische Gestaltung des Landes als Grundlage für die Entwicklung von Handel, Industrie und Ackerbau mit besonderer Berücksichtigung der Seestädte. Leipzig u. Berlin, 1908.

de BRITISH ISLANDS.

Spethmann. 15686. Grundzüge der Oberflächengestaltung Cornwalls.

df FRANCE.

Bardou. 13609. La géologie du Sauterne.

Bergeron. 13659. Excursion du 7 octobre du Vigan à l'Aigoual.

——— 13660. Excursion du 8 octobre de l'Aigoual à Pont-d'Hérault.

Bigot. 13684. Excursions à May-sur-Orne et Feuguerolles [et à Bretteville, Clécy, Domfront, Flers, Cherbourg, la Hague, Pieux, Barneville].

——— 13685. Géologie [de la presque île de Cotentin].

Bourgeat. 13728. Observations concernant le Jura.

Bresson. 13752. Etude géologique sur la feuille de Quillan.

————— 13753. Exposé de la constitution géologique des Pyrénées occidentales dans la région comprise sur la feuille de Luz.

————— 13754. L'excursion de Pierrefitte à Lourdes; entre Pierrefitte et Luz; aux environs de Luz; entre Luz et Gavarnie; au cirque de Gavarnie; entre Gavarnie, Gèdre et Héas; du Pont de Beon aux Eaux-Chaudes; aux environs des Eaux-Chaudes.

Carez. La géologie des Pyrénées françaises, fascicule IV: Feuilles de l'Hospitalet, Foix et Pamiers. (Mémoires pour servir à l'explication de la Carte géologique détaillée de la France.) Paris, 1906.

Combes. Géologie de la région parisienne. Paris, 1908.

Doncieux. 14065. Etude géologique sur la feuille de Perpignan.

Fabre. 14149. Le sol de la Gascogne.

Fournier. 14198. La structure des Pyrénées occidentales.

————— 14199. La partie occidentale de la Chaîne des Pyrénées entre la vallée d'Ossan et celle de Roncevaux (Valcarlos).

Gary. 14275. Carte géologique des environs de Lagrasse au 1:40,000.

Gosselet. 14367. Légende de la feuille de Montreuil avec notes d'excursions sur cette feuille et celle d'Arras.

Guébbard. 14406. Carte géologique détaillée d'une portion accidentée de la commune de Vence (Alpes-Maritimes).

Haug et Kilian. 14472. Notice explicative de la feuille de Gap.

Hennicke. 14489. Eine Reise durch das französische Zentralmassiv.

Jaeger. 14602. Die Exkursionen des Genfer Geographenkongresses. I. Die Exkursion in den Jura, das schweizer Mittelland und die Freiburger Alpen. II. Die glazialmorphologische Exkursion ins Chamonixgebiet, ins Wallis und ins Berner Oberland.

Kerforne. 14690. La géologie des environs de Coëtquidan (Morbihan).

Laurent. 14818. Les terrains sédimentaires du Velay.

Lory. 14911. La chaîne de Belle-donc.

Nicklès. 15151. Excursion du 3 octobre aux environs de Tournemire et du 4 octobre à Sainte-Eulalie-de-Cernon. Excursion du 5 octobre au Mas-du-Pré près de Nant et du 9 octobre dans la Séranne.

Ramond, Dolot, Combes. 15369. Etude géologique sur le chemin de fer du Nord, ligne de Paris à Creil par Chantilly; section de Saint-Denis à la forêt d'Orry.

Roman. 15472. Excursion du 10 octobre au Thourac et à Saint-Hippolyte et du 11 octobre au Bois de Moinier.

Werweke. 15946. Die Vogesen. Ihre Umgrenzung und Gliederung, ihr geologischer Aufbau und ihre Entstehung.

dg SPAIN.

Fournier. 14198. La structures des Pyrénées occidentales.

Michael. 15051. Das Manganerz-vorkommen in der Nähe von Ciudad-Real in Spanien.

Pilz. 15313. Die Erzlagerstätten von Cartagena in Spanien.

Quelle. 15364. Die spanische Sierra Nevada.

————— 15365. Zur Geologie und Geographie der spanischen Provinz Jaén.

dh ITALY.

Le dolomiti meridionali fra l'Adige e il Brenta. Alla scala di 1 a 75,000. (Club alpino italiano. Sezione di Schio.) Vienna (Stamperia dello I. R. Istituto geografico militare), 1907 (un foglio).

Baldacci. 13587. Sulle condizioni geognostiche dei vari tracciati proposti per la ferrovia direttissima fra Bologna e Firenze.

Bargagli-Petrucci. Montepulciano, Chiusi e la Val-di-Chiana Senese (Italia artistica.—Monogr. illustr. s. direz. d. Corrado Ricci. 21.) Bergamo, 1907.

Beltramelli. Il Gargano. (Italia artistica. Monogr. illustr. s. direz. d. Corrado Ricci. 29.) Bergamo, 1907.

Brunilati e Reclus. L'Italia nella natura, nella storia e nella vita presente. Milano, 1905.

Bruno. Saggio di topografia, geologia e climatologia del circondario di Mondovì. Con appendice sulle miniere, le cave e le acque minerali. Estratto dalla Guida agraria del Comizio agrario di Mondovì.) Mondovì, 1907.

Capra, E. Il fiume Adige ed il suo bacino. Padova, 1907.

Capra, G. Sulla geologia della Valle di Aosta. Padova, 1907.

Cassetti. 13843. Sezione geologica del Monte Velino (Abruzzo aquilano).

Cerulli-Irelli. 13852. Escursione [della Società geologica italiana] al Colle-del-Gigante 12-13 settembre 1907.

Caelussi. Nuove note di geologia marchigiana. Milano, 1907.

Dainelli. Osservazioni morfologiche e glaciali sul bacino di Filetino in provincia di Roma. Milano, 1907.

Deecke. 14015. Geologischer Bau der Apenninenhalbinsel und die Schwere-messungen.

Franchi. 14207. Escursioni in Valle d'Aosta 12-13 settembre 1907 [della Società geologica italiana].

——— 14208. Osservazioni sopra alcuni recenti lavori sulla geologia delle Alpi Marittime.

Galdieri. 14267. Osservazioni geologiche sui monti picentini nel salernitano.

Gortani. 14361. Escursione supplementare [della Società geologica italiana] in Val di Cogne.

——— Appunti geologici sull'alta valle del Tagliamento. Milano, 1907.

Klinger. Il Sempione. Firenze, 1906.

Lorenzo (De). 14904. L'isola di Capri.

Lorenzoni. Cadore. (Italia artistica. Monogr. illustr. s. direz. C. Ricci. 33.) Bergamo, 1907.

Maddalena. 14943. Osservazioni geologiche sul Vicentino e in particolare sul bacino del Posina. [Sunto.]

(H-3134)

Meli. Breve relazione della escursione eseguita alla miniera di Rio (Isola d'Elba) con gli allievi ingegneri della R. Scuola di applicazione di Roma nell'anno 1907. Roma, 1907.

Merciai. 15029. Escursione geologica allo scoglio di Troja presso Follonica.

Parona. Notizie sommarie di geologia Valsesiana. Estratto dal volume "La Valsesia" pubblicato per cura del Club alpino italiano—Sezione di Varallo Torino, 1907.

——— e **Novarese, V.** 15259. Considerazioni geologiche su di una linea ferroviaria in progetto da Torino a Martigny.

Piaz (Dal). 15311. Le Alpi Feltrine. Studio geologico.

Prever. 15344. Resoconto sommario delle escursioni sui Colli di Torino fatte dalla Società geologica italiana nel settembre 1907.

Principi. 15348. Cenni geologici sul Monte Malbe presso Perugia.

Putelli. 15361. Una capitale geologica (Breno).

Roccati. 15461. Escursione a Pianezza, Caselle e Avigliana [della Società geologica italiana].

Rovereto. 15488. L'isola di Capri. Nota preliminare.

Sacco. 15516. Gli Abruzzi. Schema geologico.

——— 15518. I monti di Cuneo tra il gruppo della Besimanda e quello dell'Argentera.

Sartori-Borotto. Guida di Este, Colli Euganei, Terme euganee e dintorni. Venezia, 1907.

Stella. 15725. Appunti geologici sulla strada ferrata Arona-Domodossola-Iselle.

Taramelli. 15793. Condizioni geologiche del tracciato ferroviario Ronco-Voghera.

——— 15797. Cenni geologici sulle Alpi in rapporto alla regione dell'Alto Adige.

Trabucco. 15841. Fossili, stratigrafia et età dei terreni della Repubblica di San Marino.

Verri e Clerici. 15873. Escursione a Tivoli. Relazione sommaria.

di SWITZERLAND.

Jaeger. 14602. Die Exkursionen des Genfer Geographenkongresses. I. Die Exkursion in den Jura, das schweizer Mittelland und die Freiburger Alpen. II. Die glazialmorphologische Exkursion ins Chamonixgebiet, ins Wallis und ins Berner Oberland.

Klinger. II Sempione. Firenze, 1906.

Königsberger. 14732. Geologische Beobachtungen am Pizzo Forno (Schweiz, Kanton Tessin) und Beschreibung der Minerallagerstätten des Tessinermassivs.

Rothpletz. 15485. Die Geschichte der Bodenseegegend vor der Eiszeit.

Simboli. 15642. Una visita al Sempione.

dii ALPS.

Baltzer. 13595. Bemerkungen und Korrekturen zum geologischen Kärtchen der Umgebungen des Iseosees und zu den Überschiebungen zwischen Camonica- und Chiesetal.

Frech. 14217. Der Gebirgsbau der Alpen. I-III.

Geiger. 14255. Die Ortler Alpen.

Heim. 14481. Der Deckenbau der Alpen.

Schlagintweit. 15561. Geologische Untersuchungen in den Bergen zwischen Livigno, Bormio und St. Maria im Münstertal.

dk AUSTRIA-HUNGARY.

Ahlburg. 13560. Der Erzbergbau in Steiermark, Kärnten und Krain.

Becke. 13637. Die Aufnahmen am Nordrand des Hochalpmassivs.

Berg. 13655. Zur Geologie des Braunauer Landes.

Binn. 13689. Die geographische Lage, die geologischen und klimatischen Verhältnisse von Böhm[isch]-Loipa.

Fugger. 14249. Das Blühnbachthal.

——— 14250. Die Salzburger Ebene und der Untersberg.

Gawronski. 14284. Die heutigen Ansichten über die Geologie der Karpathen und über die Naphta-Lagerstätten.

Halaváts. 14429. Der geologische Bau der Umgebung von Szászsebes. (Ungarisch.)

Heritsch. 14495. Geologische Studien in der „Grauwackenzone“ der nordöstlichen Alpen. I. Die geologischen Verhältnisse der Umgebung von Hohentauern.

Hibsch. 14513. Aufbau des Böhmisches Mittelgebirges.

Hinterlechner. 14521. Geologische Verhältnisse der Gebiete des Kartenblattes Deutschbrod (Zone 7, Col. XIII).

Mayer. 15007. Niederösterreich nach seinen Landschaften geschildert.

Papp. 15246. Die geologischen Verhältnisse der Umgebung von Miskolcz. (Ungarisch.)

Pilz. 15312. Der Quecksilberbergbau und Quecksilberhüttenbetrieb von Idria in Krain.

Rogala. 15466. Les recherches géologiques sur la tracé du chemin de fer Lwów-Podhajec. (Polon.)

Schubert. 15579. Der geologische Aufbau der Umgebungen von Zaranona.

Suess. 15769. Die Tektonik des Steinkohlengebietes von Rossitz und der Ostrand des böhmischen Grundgebirges.

Willi[-Marschicek]. 15972. Die Vegetations- [und geologischen] Verhältnisse des Mönchsberges, Rainberges und Festungsberges in Salzburg.

Zweck. Deutschland, nebst Böhmen und dem Mündungsgebiet des Rheins. Die geographische Gestaltung des Landes als Grundlage für die Entwicklung von Handel, Industrie und Ackerbau mit besonderer Berücksichtigung der Seestädte. Leipzig u. Berlin, 1908.

dl BALKAN PENINSULA.

Cvijić. 13967. Grundlinien der Geographie und Geologie von Mazedonien und Altserbien. (Thrazien, Thessalien, Epirus und Nordalbanien.)

dm MEDITERRANEAN AND ISLANDS.

Fischer. Mittelmeerbilder. Leipzig u. Berlin, 1908.

Washington. 15921. Linosa and its rocks.

caa WEST SIBERIA.

Brecht-Bergen. 13750. Das Salz- und Bitterseengebiet zwischen Irtysh und Ob.

Kazanskij. 14677. Eine geologische Excursion im Jahre 1904. (Russ.)

Zajcev. 16018. Längs des oberen und teils des mittleren Laufs des Čaryš und seiner Nebenflüssen und des Koksū-Flusses, eines Nebenflusses des Katunī. (Russ.)

cab EAST SIBERIA.

Ahnert. 13502. Deux traversées de la chaîne des monts Stanovoi (Jablo-novy). (Russ.)

Chlaponin. 13873. Carte géologique de la région aurifère de l'Amour. Sélemdja, Description des feuilles I et II. (Russe av. rés. fr.)

————— 13874. Description des itinéraires dans les bassins de la Bouréa et du Niman. (Russ.)

————— 13875. Carte géologique de la région aurifère de la Zéia. Description de la feuille 0-4. (Russ.)

Meister. 15015. Carte géologique de la région aurifère d'Iénisséi. Description de la feuille 7-8 et 7-9 et des itinéraires de la partie sud-ouest de la région d'Iénisséi. (Russe av. rés. fr.)

Obručev. 15168. Carte géologique de la région aurifère de la Léna. Description des feuilles IV-1 et IV-2. (Russ.)

cb CHINA.

Abendanon. 13486. Uebersicht der Geographie und Geologie des „Roten Beckens“ in der Provinz Se-Tzuan (Central-China). (Holländ.)

————— 13487. Structural geology of the middle Yang-Tzi-Kiang gorges.

Inouye. 14589. Geology and mineral resources of Korea.

Lanick. Zur Petrographie von West-Schantung. Diss. Leipzig, 1908.

Lantenois. 14808. Résultats de la mission géologique et minière du Yun-nan méridional (septembre 1903-janvier 1904). I. Note sur la géologie et

les mines de la région comprise entre Lao-Kay et Yunnan-Sen.

Lantenois. 14809. Géologie de l'Indo-Chine et du Yun-nan (avec les observations de Haug).

Obručev. 15167. Geologische Untersuchung der Berggrücken Džair, Urkašar und Semistaj in der chinesischen Dsungarei. (Russ. u. deutsch.)

————— 15170. Reise im Džair, Urkaschar und Ssemisstai im Sommer 1906.

Tafel. 15780. Seine Studienreise in Nordwest-China und Ost-Tibet.

Willis. 15973. Geological research in Eastern Asia.

————— 15974, 15795. Systematic geology. [China.] With explanatory text and geological maps.

————— *et alii.* 15979. [China.] Descriptive topography and geology.

cc JAPANESE ISLANDS.

Iki. Explanatory text of geology and topography of the oil field map of Japan. Division VI. (Japanese) Geological Survey, Tokyo, 1907.

Inouye. 14588. The thermal spring of Ureshino Saga and the geology of its environs. (Japanese.)

Jimbo. 14617. Orography and geology of Karafuto (Saghalien). (Japanese.)

Kawasaki. Preliminary report on the geology and mineral resources of Saghalien. (Japanese.) The Karafuto Government, Wladimirowka, 1907.

Lemoine. 14853. Géologie et géographie de la partie japonaise de l'île de Sakhaline d'après M. Kotoru Jimbo.

ogawa. 15181. Explanatory text of the geologic map of Suzumisaki. (Japanese.)

Suzuki. 15771. Explanatory text to the geologic map of the Yamaguchi sheet. (Japanese.)

cd FRENCH INDO-CHINA.

Lantenois. 14809. Géologie de l'Indo-Chine et du Yun-nan (avec les observations de Haug).

Zeil. 16024. Géologie du haut Tonkin.

eg MALAY PENINSULA AND ARCHIPELAGO.

Boehm. 13710. 13711. Zur Geologie des indo-australischen Archipels.

Branca. 13744. Die Ergebnisse der Trinil-Expedition der akademischen Jubiläums-Stiftung der Stadt Berlin.

Eveland. 14140. The geology and geography of the Baguio mineral district.

Hirschi. 14524. Ein geologischer Streifzug in Zentral-Borneo. Oberlauf Moeroeng (Barito).

———— 14525. Berichtigung zu den Taf. XXXVI u. XXXVII von Beilagebd XXIV. [Betr. Geologie und Geographie von Portugiesisch-Timor.]

Lemoine. 14852. Etude géographique et géologique des îles de la mer de Banda d'après MM. Verbeek et Fennema.

Martin. 14988. Geologische Geschichte des Ost-Indischen Archipels. (Holländ.)

Smith. 15663. The asbestos and manganese deposits of Ilocos Norte, with notes on the geology of the region.

———— 15665. The geology of the Compostela-Danao coal field.

Verteek. 15869. Rapport sur les Moluques. Reconnaissances géologiques dans la partie orientale de l'archipel des Indes Néerlandaises. (Hollandais et français).

Volz. 15895. Die Battak-Länder in Zentral-Sumatra.

ei ASIATIC TURKEY.

Grütznér. Zur Petrographie des westlichen Kleinasien. Diss. Leipzig, 1908.

Hartmann. 14461. Wādi Fāra.

f Africa.

Passarge. 15266. Die natürlichen Landschaften Afrikas.

fa MEDITERRANEAN STATES.

Bartenstein. 13624. Grundzüge der Bodenplastik von Tunesien.

Gautier et Chudeau. Mission au Sahara. I. Sahara algérien par E. F. Gautier. Paris, 1908.

Gentil. 14293. Notice sur l'esquisse géologique du Haut-Atlas occidental (Maroc).

———— 14294. Itinéraires dans le Haut Atlas marocain.

———— 14295. Principaux résultats d'une mission au Maroc (1907).

———— 14296. Constitution géologique du Djebel Siroua (Anti-Atlas marocain).

———— 14298. Esquisse géologique du massif de Beni-Snassen.

———— 14303. La constitution géologique du massif de Beni-Snassen (Maroc).

———— 14304. Étude géologique du bassin de la Tafna.

Joleaud. 14632. La géologie de la région de Négrine (Algérie).

Jourdy. 14645. Études géologiques des officiers dans le Sud-Oranais.

———— 14648. L'extrême Sud-Tunisien.

Passarge. 15265. Morphologische Skizze des Atlas zwischen Philippeville und Biskra.

Poirmeur. 15328. Essai de carte géologique de la région Guir-Zousfana (Sud-Oranais).

Ritter. 15452. Le Djebel Amour et les monts des Oulad-Nayl.

Stefani. 15714. Cenni geologici sul Diebel-Aziz in Tunisia.

Termier. 15810. Notes de tectonique tunisienne et constantinoise.

fb N.E. AFRICA.

Barron. 13622. The topography and geology of the district between Cairo and Suez. Survey Department, Egypt. Cairo, 1907.

fc SAHARA.

Chudeau. 13877. Exploration dans le Sahara.

Freydenberg. 14234. Description géologique de l'itinéraire N'Guigmi à Bilma d'après les échantillons rapportés par le lieutenant Ayasse.

Gautier. 14281. L'étude géologique du Sahara (Saoura-Gourara-Touat).

———— et **Chudeau.** 14282. Esquisse géologique du Tidikelt et du Mouider-Ahnet (Sahara).

Jourdy. 14645. Études géologiques des officiers dans le Sud-Oranais.

——— 14648. L'extrême Sud-Tunisien.

Lapparent. 14810 Sur de nouvelles trouvailles géologiques au Soudan.

Vélain. 15867. Etat actuel de nos connaissances sur la géologie et la géographie du Sahara.

fd WEST AFRICA.

Chevalier. L'Afrique centrale française. Récit du voyage de la mission. Paris, 1907 [1908].

Courtet. 13944. Géologie et minéralogie. (L'Afrique centrale française.)

Edlinger. Geologie und Petrographie Deutsch-Adamaus. Diss. Erlangen, 1908.

Guillemain. 14415. Ergebnisse geologischer Forschung im Deutschen Schutzgebiet Kamerun.

Hassert u. Thorbecke. 14467. Die landeskundliche Expedition in Kamerun.

Hubert. 14569. Les grandes régions naturelles de la colonie du Dahomey et dépendances.

——— 14570. La carte géologique du Dahomey.

——— Mission scientifique au Dahomey. Paris, 1908.

Lapparent. 14810. Sur de nouvelles trouvailles géologiques au Soudan.

Mansfield. 14967. Der Totensee bei Nssakpé (Ekeu-Land).

Meunier. 15040. La géologie du Sénégal.

fe CONGO STATE.

Chevalier. L'Afrique centrale française. Récit du voyage de la mission. Paris, 1907 [1908].

Cornet. 13925. La géologie du bassin du Congo. I. Notes sur la géologie du bassin du Kassai.

Courtet. 13944. Géologie et minéralogie. (L'Afrique centrale française.)

ff EAST AFRICA.

La catena del Ruvenzori—I risultati della spedizione del Duca degli Abruzzi. Napoli, Boll. Soc. Afric., 26, 1907, (13-19).

Abruzzi (degli). 13488. Esplorazione nella catena del Ruvenzori. Conferenza.

Jaeger. 14599. Eine Forschungsreise in das abflusslose Gebiet Deutsch-Ost-Afrikas.

——— und Weule. 14603. Zweiter Bericht über die landeskundlichen Expeditionen in Deutsch-Ostafrika.

Kirschstein. Geologie in der Expedition S. H. des Herzogs Adolf Friedrich zu Mecklenburg.

Meyer. 15043. Dritter Bericht über die landeskundliche Expedition des Herrn Dr. Fritz Jaeger in Deutsch-Ostafrika.

Roccati. 15460. Nell' Uganda e nella catena del Ruvenzori. Relazione preliminare sulle osservazioni geologiche fatte durante la spedizione di S. A. R. il Duca degli Abruzzi nell' anno 1908.

Tornau. 15834. Die nutzbaren Mineralvorkommen, insbesondere die Goldlagerstätten Deutsch-Ostafrikas.

Uhlig. 15850. Die Ostafrikanische Expedition der Otto Winter-Stiftung.

fg SOUTH AFRICA.

Davis. 13998. Observations in South Africa.

Draper. 14084. Notes on Zwartkop.

Du Toit. 14098. Geological survey of Mafeking and Vryburg.

——— 14099. Geological survey of portions of Hope Town, Britstown, Prieska and Hay.

Hall. 14437. The geology of the Haenertsburg gold-fields and the adjoining parts of Secocoeniland east of the Lulu Mountains.

——— 14438. On the southwestern portion of Rustenburg district between Tafelkof and Rustenburg.

——— 14439. The geology of the gold-bearing district of Blaauwbank west and north-west of Krugersdorp.

Hermann. 14498. Geologie von Deutsch-Südwestafrika.

Humphrey. 14575. The geology of the neighbourhood of Rustenburg.

——— 14576. The geology of Rustenburg and the surrounding district. An explanation of sheet 4 (Rustenburg).

Mellor. 15018. The geology of the central portion of the Potchefstroom district.

————— 15019. Summary of a traverse in the north-western Zoutpansberg district.

Passarge. 15264. 15282. Wissenschaftliche Geographie.

Penck. 15280. Der Drakensberg und der Quathlambabruuch.

Penrose. 15288. The Witwatersrand gold region, Transvaal, as seen in recent mining developments.

Rogers. 15468. Geological survey of parts of Vryburg, Kuruman, Hay and Gordonia.

fh MADAGASCAR.

Margerie. 14978. La géologie de Madagascar d'après M. Paul Lemoine.

ga ALASKA.

Almagià. 13517. Le presenti condizioni naturali ed economiche dell'Alaska.

Brooks et alii. 13781. Report on progress of investigations of mineral resources of Alaska in 1905 and 1906.

Collier. 13911. Geology and coal resources of the Cape Lisburne region, Alaska.

Kindle. 14714. Geologic reconnaissance of the Porcupine Valley, Alaska.

Martin. 14985. Petroleum fields of the Pacific coast of Alaska, with an account of the Bering River coal deposits.

————— 14986. A reconnaissance of the Matanuska coal field, Alaska, in 1905.

————— 14987. Geology and mineral resources of the Controller Bay region, Alaska.

Moffit. 15077. Gold fields of the Turnagain Arm region [Kenai Peninsula, Alaska.]

Paige and Knopf. 15240. Geologic reconnaissance in the Matanuska and Talkeetna basins, Alaska.

Prindle. 15349. The Yukon-Tanana region, Alaska: Description of Circle quadrangle.

Prindle. 15350. The Fairbanks and Rampart quadrangles, Yukon-Tanana region, Alaska; with a section on the Rampart placers by F. L. Hess and a paper on the water supply of the Fairbanks region by C. C. Covert.

————— and **Hess.** 15351. The Rampart gold placer region, Alaska.

gb CANADA.

Hass. 14418. Geographie und Geologie Canadas und des arktischen Archipels von Nordamerika.

gg NORTH EASTERN UNITED STATES.

Clapp. 13887. Economic geology of the Amity quadrangle, eastern Washington county, Pennsylvania.

Clarke and Luther. 13894. Geologic map and descriptions of the Portage and Nunda quadrangles, including a map of Letchworth Park; . . . accompanied by a report of the Pleistocene history of the Genesee valley by Herman L. Fairchild.

Cushing. 13960. Geology of the Long Lake quadrangle.

Davis. 13995. Physiography and geology. (Walnut Lake, Michigan.)

Edson. 14106. Geology of the town of Swanton.

Forbes and Richardson. Topography and hydrography of Illinois in "The fishes of Illinois."

Gregory. 14389. Bibliography of the geology of Connecticut.

Griswold and Munn. 14393. Geology of oil and gas fields in Steubenville, Burgettstown and Claysville quadrangles, Ohio, West Virginia and Pennsylvania.

Hartnagel. 14462. Geologic map of the Rochester and Ontario beach quadrangles. (With text.)

Hitchcock. 14530. Geology of the Hanover, N.H., quadrangle.

Johnson and Warren. 14624. The geology of Rhode Island: 1. The history and geology of Iron Mine Hill, Cumberland. 2. The petrography and mineralogy of Iron Mine Hill, Cumberland.

Newland. 15147. Geology of the Adirondack magnetic iron ores; with

a report on the Mineville-Port Henry mine group by James F. Kemp.

Perkins. 15293. Geology of Franklin county.

————— 15294. Geology of Chittenden county.

Pirsson and Washington. 15314. Geology of New Hampshire: No. 2. Petrography of the Belknap Mountains. No. 3. On Red Hill, Moultonboro.

Richardson. 15442. The geology of Newport, Troy and Coventry. [With note on the occurrence of crushed graptolites.]

Rolfe. 15470. The topography and hydrography of Illinois.

Sears. The physical geography, geology, mineralogy and paleontology of Essex county, Massachusetts. Salem, Mass., 1905.

Shannon et alii. 15621. A soil survey of seventeen counties of southern Indiana.

Stone and Clapp. 15755. Oil and gas fields of Greene county, Pa.

Woolsey. 16009. Economic geology of the Beaver quadrangle, Pennsylvania. (Southern Beaver and north-western Allegheny counties.)

gh SOUTH-EASTERN UNITED STATES.

Butts. 13795. The northern part of the Cahaba coal field, Alabama.

Crider. 13953. Geology and mineral resources of Mississippi.

Griswold and Munn. 14393. Geology of oil and gas fields in Steubenville, Burgettstown and Claysville quadrangles, Ohio, West Virginia and Pennsylvania.

Watson. Mineral resources of Virginia. Lynchburg, Va., 1907.

gi WESTERN UNITED STATES.

Arnold. 13558. Geological reconnaissance of the coast of the Olympic Peninsula, Washington.

————— 13560. Geology and oil resources of the Summerland district, Santa Barbara county, California. [With notes and illustrations of Mollusca from the Eocene, Miocene and Pliocene and Bryozoa from the Pliocene.]

Arnold and Anderson. 13562. 13563. The Santa Maria oil district, Santa Barbara county, California.

Ball. 13593. A geologic reconnaissance in south-western Nevada and eastern California.

Barrell. 13618. Geology of the Marysville mining district, Montana: A study of igneous intrusion and contact metamorphism.

Boutwell. 13739. Stratigraphy and structure of the Park City mining district, Utah.

Buckley. 13791. The geology of the Granby area.

Campbell. 13813. The Uña del Gato coal field, Sandoval county, N. Mex.

Collier. 13912. 13913. The Arkansas coal field.

Crandall. 13950. The geology of the San Francisco peninsula.

Dodds. 14055. Geology and physiography of the mesas. [Colorado.]

Eldridge and Arnold. 14114. The Santa Clara valley, Puente hills and Los Angeles oil districts, southern California.

Emmons, S. F. 14119. Uinta mountains.

————— and **Irving.** 14120. The Downtown district of Leadville, Colorado.

Emmons, W. H. 14121. Geology of the Haystack stock, Cowles, Park county, Montana.

Fenneman and Gale. 14162. The Yampa coal field, Routt county, Colorado.

Fisher. 14178. The Great Falls coal field, Montana.

Jewett. 14615. Notes on the topography and geology of New Mexico.

Johnson. 14627. Report on the geological excursion through New Mexico, Arizona and Utah, summer of 1906.

Kellogg. 14686. Sketch of the geology and ore deposits of the Cochise mining district, Cochise county, Arizona.

Keyes. 14702. Geotectonics of the Estancia plains.

Lawson. 14822. The geomorphogeny of the Tehachapi valley system.

Lee. 14833. The Iron county coal field, Utah.

Lindgren. 14877. Sketch of the geology and ore-deposits of the Cherry Creek district, Arizona.

Marbut. 14971. The geology of Morgan county.

Miliani. 15071. Il grande Parco Nazionale di Yellowstone.

Reid. 15395. Sketch of the geology and ore deposits of the Cherry Creek district, Arizona.

————— 15397. The geology of the Coso range, Inyo county, Cal.

Richardson. 15443. The Book Cliffs coal field between Grand River, Colorado and Sunnyside, Utah.

Rowley. 15493. The geology of Pike county.

Schrader and Haworth. 15574. Economic geology of the Independence quadrangle, Kansas.

Shaler. 15620. A reconnaissance survey of the western part of the Durango-Gallup coal field of Colorado and New Mexico.

Taff. 15781. The Durango coal district, Colorado.

————— 15782. The Pleasant Valley coal district, Carbon and Emery counties, Utah.

Veatch. 15864. Coal fields of east-central Carbon county, Wyo.

Woodruff. 16005. The geology of Cass county, Nebraska.

Wooster. 16010. Kansas geology.

gl MISSISSIPPI RIVER SYSTEM.

Hus. 14580. An ecological cross section of the Mississippi River in the region of St. Louis, Missouri.

gl MEXICO.

Hill. 14520. Geology of the Sierra Almoloya, with notes on the tectonic history of the Mexican plateau.

h Central and South America.

Ihering. Archhelenis und Archi-notis. Geschichte der neotropischen Region. Leipzig, 1907.

hb PANAMA.

Howe. 14559. Isthmian geology and the Panama Canal.

————— 14560. The geology of the Isthmus of Panama.

hl DUTCH GUIANA.

Beekman. 13642. Die geologische Karte von Suriname, die zum Berichte über die Untersuchung nach Gold im Lawagebiete gehört. (Holländ.)

Goeje. 14342. Die Tumuc-Humac-Expedition. (Holländ.)

hj BOLIVIA.

Courty. Explorations géologiques dans l'Amérique du Sud. Paris, 1907.

hh BRAZIL.

Schuchert. 15580. Geology of the lower Amazon region. [Review, with bibliography.]

Schupp. 15597. Ein Besuch auf der Ilha dos Marinheiros (Rio Grande do Sul).

hk CHILL.

Courty. Explorations géologiques dans l'Amérique du Sud. Paris, 1907.

hl FALKLAND ISLANDS.

Penrose. 15289. The gold regions of the Strait of Magellan and Tierra del Fuego.

hm THE ANDES.

Hettner. 14507. Zur Geologie der columbianischen Zentralkordillere.

ia NEW GUINEA.

Verbeek. 15869. Rapport sur les Moluques. Reconnaissances géologiques dans la partie orientale de l'archipel des Indes Néerlandaises. (Hollandais et français.)

ik NEW ZEALAND.

Bell. 13646. The salient features of the economic geology of New Zealand.

Marshall. 14982. Geology of centre and north of North Island.

Park. 15255. The geology of the Cromwell subdivision, Western Otago.

k Arctic.

Porter. Map construction and survey work. Ziegler Polar Expedition 1903-1905. Scientific Results. Washington, 1907.

kc ARCHIPELAGO NORTH OF NORTH AMERICA.

Haas. 14418. Geographie und Geologie Canadas und des arktischen Archipels von Nordamerika.

kd ISLANDS NORTH OF EUROPE AND ASIA.

Gratacap. 14384. A trip around Iceland.

Stevenson. 15735. Recent geology of Spitzbergen.

nd SANDWICH ISLANDS, ETC.

Bryan. 13789. A monograph of Marcus Island.

o Antarctic.

Mecking. 15009. Der heutige Stand der Geographie der Antarktis.

ob ISLANDS S. OF S. ATLANTIC.

Lapparent. Géologie. *In*: Instructions de l'Académie des Sciences pour l'expédition antarctique organisée par le Dr. Jean Charcot. Paris, 1907.

oc ISLANDS SOUTH OF INDIAN OCEAN.

Philippi. Geologische Beobachtungen auf Kerguelen. (Deutsche Südpolar-Expedition 1901-1903, Bd 2, H. 2.) Berlin, 1908.

———— Geologie der Heard-Insel. (Deutsche Südpolar-Expedition 1901-1903, Bd 2, H. 3.) Berlin, 1908.

Werth. Aufbau und Gestaltung von Kerguelen. (Deutsche Südpolar-Expedition 1901-1903, Bd 2, H. 2.) Berlin, 1908.

LIST OF JOURNALS WITH ABBREVIATED TITLES.

<i>Akad. Ért., Budapest</i> ...	Akademiai Értésítő, Budapest. [Akademischer Anzeiger, Budapest.]	— Hun.
<i>Albany, N.Y., St. Educ. Dept. Mus. Bull.</i>	New York State Education Department. New York State Museum Bulletin, Albany, N.Y.	4 U.S.
<i>Albany, N.Y., St. Educ. Dept. Mus. Mem.</i>	New York State Education Department. New York State Museum Memoirs, Albany, N.Y.	5 U.S.
<i>Albany, N.Y., St. Educ. Dept. Mus. Rep.</i>	New York State Education Department. New York State Museum Annual Report, Albany, N.Y.	6 U.S.
<i>Allg. Forstztg, Frankfurt a. M.</i>	Allgemeine Forst- und Jagd-Zeitung, hrsg. v. Lorey. Frankfurt a. M. [monatl.] Nebst Supplement: Jahresbericht über Veröffentlichungen und wichtigere Ereignisse im Gebiete des Forstwesens etc.	25 Ger.
<i>Alpi Giulie, Triest...</i> ...	Alpi Giulie. Trieste. [8 N. all'anno]...	23 Aus.
<i>Amer. Chem. J., Baltimore, Md.</i>	American Chemical Journal. (Johns Hopkins University), Baltimore, Md.	12 U.S.
<i>Amer. J. Sci., New Haven, Conn.</i>	American Journal of Science, New Haven, Conn.	19 U.S.
<i>Amsterdam, Tijdschr. K. Ned. Aandr. Gen.</i>	Tijdschrift van het Koninklijk Nederlandsch Aardrijkskundig Genootschap, Amsterdam. 8vo.	4 Hol.
<i>Amsterdam, Versl. Wis. Nat. Afd. K. Akad. Wet.</i>	Verslagen der Vergaderingen van de Wis- en Natuurkundige Afdeling der Koninklijke Akademie van Wetenschappen, Amsterdam. 8vo.	7 Hol.
<i>Angers, Bul. soc. étud. sci...</i>	Bulletin de la société d'études scientifiques d'Angers (Maine-et-Loire). [annuel.]	33 Fr.
<i>Ann. géog., Paris ...</i> ...	Annales de géographie. Dir. Vidal de la Blache, Gallois et de Margerie. Paris. [bimestr.]	52 Fr.
<i>Ann. géol. minér., Novo-Alexandria</i>	Ежегодникъ по геологій и минералогіи Россіи. Нова Александрія [Annuaire géologique et minéralogique de la Russie. Novo-Alexandria].	— Rus.

<i>Ann. idrogr., Genova</i> ...	Annali idrografici (Raccolta di Documenti e notizie circa l'idografia e la navigazione pubblicati per cura dell'Istituto Idrografico della Regia marina. Genova.	239 It.
<i>Ann. mines de Belgique, Bruxelles</i>	Annales des mines de Belgique (Bruxelles). [Trimestriel.]	3 Bel.
<i>Ann. mines, Paris</i> ...	Annales des mines, ou recueil des mémoires sur l'exploitation des mines et sur les sciences et les arts qui s'y rattachent. Paris. [mensuel.]	66 Fr.
<i>Ann. Univ. Grenoble, Paris</i>	Annales de l'Université de Grenoble, publiées par les Facultés de droit, des sciences et des lettres, et par l'école de médecine. Paris. [trois numéros par an.]	81 Fr.
<i>Arch. Brandenburgia, Berlin</i>	Archiv der Brandenburgia. Berlin. [zwanglos.]	58 Ger.
<i>Arch. Natw. LdDurchf. Böhmen, Prag</i>	Archiv der Naturwissenschaftlichen Landesdurchforschung von Böhmen. Prag. [zwanglos.]	26 Aus.
<i>Aus d. Heimath, Stuttgart</i> ...	Aus der Heimath. Organ des deutschen Lehrer-Vereins für Naturkunde. Stuttgart. [2 monatl.] Nebst Beilage: Schriften des deutschen Lehrervereins für Naturkunde. [jähr.]	100 Ger.
<i>Aus der Natur, Stuttgart</i> ...	Aus der Natur. Zeitschrift für alle Naturfreunde. Hrsg. v. W. Schoenichen. Stuttgart. [$\frac{1}{2}$ monatl.]	— Ger.
<i>Aus. d. Posener Lande, Lissa i. P.</i>	Aus dem Posener Lande. Blätter für Heimatkunde. Hrsg. v. P. Beer. Lissa i. P. [$\frac{1}{2}$ monatl.]	— Ger.
<i>Austin, Trans. Texas Acad. Sci.</i>	Transactions of the Texas Academy of Science, Austin.	32 U.S.
<i>Balt. Stud., Stettin</i> ...	Baltische Studien, hrsg. v. d. Gesellschaft für pommersche Geschichte und Alterthumskunde. Stettin. [jähr.]	110 Ger.
<i>Batavia, Nat. Tijdschr.</i> ...	Natuurkundig Tijdschrift voor Nederlandsch-Indië uitgegeven door de Koninklijke natuurkundige Vereeniging, Batavia. 8vo.	11 Hol.
<i>Bayer. Inn-Oberland, Rosenheim</i>	Das bayerische Inn-Oberland. Organ des historischen Vereins Rosenheim. Hrsg. v. L. Erd. Rosenheim. [4 H. jähr.]	— Ger.
<i>Bayerland, München</i> ...	Das Bayerland. Illustrirte Wochenschrift für bayerische Geschichte und Landeskunde. München. [wöch.]	117 Ger.
<i>Bayr. IndBl., München</i> ...	Bayrisches Industrie- und Gewerbeblatt, hrsg. v. Ausschuss des polytechnischen Vereins München. München. [wöch.]	119 Ger.

<i>Beitr. Geophysik, Leipzig ...</i>	Beiträge zur Geophysik, hrsg. v. Gerland Leipzig. [1-2 H. jährl.]	129 Ger.
<i>Ber. Vers. oberrhein. geol. Ver., Stuttgart</i>	Berichte über die Versammlungen des oberrheinischen geologischen Vereins. Stuttgart. [zwanagl.]	— Ger.
<i>Bergbau, Gelsenkirchen ...</i>	Der Bergbau. Bergmännische Wochenschrift. Gelsenkirchen. [wöch.]	149 Ger.
<i>Bergm. Rdsch., Kattowitz ...</i>	Berg- und Hüttenmännische Rundschau. Organ für die Interessen des Bergbaues, Hüttenbetriebes etc. Schriftl. C. Ilgner. Kattowitz. [$\frac{1}{2}$ monatl.]	— Ger.
<i>Berkeley, Univ. Cal. Pub. Bull. Dept. Geol.</i>	University of California Publications. Bulletin of the Department of Geology, Berkeley.	40 U.S.
<i>Berlin, Ber. D. bot. Ges. ...</i>	Berichte der deutschen botanischen Gesellschaft. Berlin. [monatl.]	164 Ger.
<i>Berlin, Jahrb. geol. Landesanst.</i>	Jahrbuch der kgl. preussischen geologischen Landesanstalt und Bergakademie. Berlin. [jähr.]	171 Ger.
<i>Berlin, Jahrb. Versuchsanst. Brau.</i>	Jahrbuch der Versuchs- und Lehranstalt für Brauerei in Berlin, red. v. Windisch. Berlin. [jähr.]	172 Ger.
<i>Berlin, Mitt. Ver. Moorkultur</i>	Mittheilungen des Vereins zur Förderung der Moorkultur im deutschen Reiche. Berlin. [$\frac{1}{2}$ monatl.]	178 Ger.
<i>Berlin, Monatsber. D. geol. Ges.</i>	Monatsberichte der deutschen geologischen Gesellschaft. Berlin. [monatl.]	— Ger.
<i>Berlin, Protok. Central-MoorComm.</i>	Protokoll der Sitzung der Central-Moor-Commission. Berlin. [1-2 H. jährl.]	181 Ger.
<i>Berlin, SitzBer. Ak. Wiss.</i>	Sitzungsberichte der kgl. preussischen Akademie der Wissenschaften. Berlin. [wöch.]	182 Ger.
<i>Berlin, Verh. Ver. Gewerbfl.</i>	Verhandlungen des Vereins zur Beförderung des Gewerbfleisses. Berlin. [10 H. jährl.]	190 Ger.
<i>Berlin, Zs. D. geol. Ges. ...</i>	Zeitschrift der deutschen geologischen Gesellschaft. Berlin. [$\frac{1}{4}$ jährl.]	199 Ger.
<i>Berlin, Zs. Ges. Erdk. ...</i>	Zeitschrift der Gesellschaft für Erdkunde zu Berlin, hrsg. v. Kollm. Berlin. [2 monatl.]	200 Ger.
<i>Besançon, Mém. soc. émul....</i>	Mémoires de la société d'émulation du Doubs. Besançon (Doubs). [annuel.]	167 Fr.
<i>Boll. comm. Palermo ...</i>	Bollettino del Commercio, Palermo ...	— It.
<i>Boll. Naturalista, Siena ...</i>	Bollettino del Naturalista, Siena ...	33 It.
<i>Bologna, Mem. Acc. sc. ...</i>	Memorie dell' Accademia delle scienze dell' Istituto, Bologna.	42 It.
<i>Bonn, SitzBer. Ges. Natk. ...</i>	Sitzungsberichte der niederrheinischen Gesellschaft für Natur- und Heilkunde zu Bonn. Bonn.	1295 Ger.

<i>Bonn, Verh. nathist. Ver. ...</i>	Verhandlungen des naturhistorischen Vereins der preussischen Rheinlande, Westfalens u. d. Reg.-Bez. Osnabrück. Nebst Sitzungsberichten der niederrheinischen Gesellschaft für Natur- und Heilkunde zu Bonn. Bonn. [jährl. in je 2 Hälften]	238 Ger.
<i>Bot. Jahrb., Leipzig ...</i>	Botanische Jahrbücher für Systematik, Pflanzengeschichte und Pflanzengeographie, hrsg. v. Engler. Leipzig. [10 H. jährl.]	242 Ger.
<i>Boulder, Univ. Colo. Stud. ...</i>	The University of Colorado Studies. Boulder, Colo.	572 U.S.
<i>Braunkohle, Halle ...</i>	Braunkohle. Zeitschrift für Gewinnung und Verwertung der Braunkohle. Halle.	1366 Ger.
<i>Braunschweig, Jahresber. Ver. Natur.</i>	Jahresbericht des Vereins für Naturwissenschaft zu Braunschweig. Braunschweig. [2 jähr.]	250 Ger.
<i>Bremen, Abh. natw. Ver. ...</i>	Abhandlungen, hrsg. v. naturwissenschaftlichen Verein zu Bremen. Bremen. [1-2 H. jährl.]	253 Ger.
<i>Brescia, Comment. Ateneo. ...</i>	Commentarii dell' Ateneo, Brescia ...	45 It.
<i>Breslau, Mitt. landw. Inst.</i>	Mittheilungen der landwirthschaftlichen Institute der kgl. Universität Breslau. Berlin. [zwanglos]	260 Ger.
<i>Broteria, Lisboa ...</i>	Broteria. Revista de ciencias naturales do Collegio de S. Fiel. Lisboa.	— Por.
<i>Bruxelles, Ann. Soc. archéol.</i>	Annales de la Société d'archéologie de Bruxelles. Mémoires, rapports et documents. Bruxelles. [Trimestriel.]	— Bel.
<i>Bruxelles, Ann. Soc. scient.</i>	Annales de la Société scientifique de Bruxelles (Louvain). [Trimestriel.]	26 Bel.
<i>Bruxelles, Ann. Soc. zool. malac.</i>	Annales de la Société royale zoologique et malacologique de Belgique (Bruxelles).	— Bel.
<i>Bruxelles, Bul. Acad. roy.</i>	Bulletin de la classe des sciences de l'Académie royale des sciences, des lettres et des beaux arts de Belgique (Bruxelles). [Mensuel.]	27 Bel.
<i>Bruxelles, Bul. Soc. anthrop.</i>	Bulletin de la Société d'anthropologie de Bruxelles (Bruxelles).	36 Bel.
<i>Bruxelles, Bul. Soc. astron.</i>	Bulletin de la Société belge d'astronomie Comptes-rendus des séances mensuelles de la société, et revue des sciences d'observation (Bruxelles). [Mensuel.]	37 Bel.
<i>Bruxelles, Bul. Soc. géol. ...</i>	Bulletin de la Société belge de géologie, de paléontologie et d'hydrologie (Bruxelles).	42 Bel.
<i>Bruxelles, Bul. Soc. roy. géogr.</i>	Bulletin de la Société royale belge de géographie (Bruxelles). Parait tous les deux mois.	46 Bel.

<i>Bruxelles, Mém. Acad. Roy.</i>	Mémoires de l'Académie royale des Sciences, des Lettres et des Beaux-Arts de Belgique, Bruxelles.	— Bel.
<i>Bruxelles, Rev. Univ.</i> ...	Revue de l'Université de Bruxelles (Bruxelles). [Mensuel.]	157 Bel.
<i>Buitenzorg, Bull. Dep. Agric. Indes Néerl.</i>	Bulletin du Département de l'Agriculture des Indes Néerlandaises, Buitenzorg. 8vo.	— Hol.
<i>Bul. astr., Paris</i>	Bulletin astronomique, publié sous les auspices de l'Observatoire de Paris par Lœwy. Paris. [mensuel.]	205 Fr.
<i>Bul. com. centr. trav. ind., Bruxelles</i>	Bulletin du comité central du travail industriel (Bruxelles). [Bimensuel.]	60 Bel.
<i>Bul. Muséum, Paris</i> ...	Bulletin du Muséum d'Histoire Naturelle. Paris. [8 numéros par an.]	237 Fr.
<i>Bul. nat. hutois, Huy</i> ...	Bulletin du cercle des naturalistes hutois (Huy).	— Bel.
<i>Bull. Geol. Soc. Amer., New York, N.Y. [formerly Rochester, N.Y.]</i>	Bulletin of the Geological Society of America, New York, N.Y. [formerly Rochester, N.Y.].	410 U.S.
<i>Cape Town, Rep. Geol. Comm.</i>	Annual Report of the Geological Commission, Cape Town.	2 S. Afr.
<i>Carcassonne, Bul. soc. étud. sci.</i>	Bulletin de la société d'études scientifiques de l'Aude. Carcassonne (Aude). [annuel.]	254 Fr.
<i>Catania, Atti Acc. Gioenia</i>	Atti dell' Accademia Gioenia di scienze naturali, Catania.	48 It.
<i>Catania, Bull. Acc. Gioenia</i>	Bullettino delle sedute dell' Accademia Gioenia di scienze naturali, Catania.	49 It.
<i>Centralbl. Min., Stuttgart</i> ...	Centralblatt für Mineralogie, Geologie und Paläontologie, hrsg. v. Bauer etc. Stuttgart. [$\frac{1}{2}$ monatl.]	285 Ger.
<i>Chapel Hill, N.C., J. Elisha Mitchell Sci. Soc.</i>	Journal of the Elisha Mitchell Scientific Society, Chapel Hill, N.C.	88 U.S.
<i>Charïkov, Trd. obšč. jest. v. Charïkov, Trar. Soc. nat</i>	— Rus.
<i>Charleville, Bul. soc. hist. nat.</i>	Bulletin de la Société d'histoire naturelle des Ardennes. Charleville (Ardennes).	264 Fr.
<i>ChemZtg, Cöthen</i>	Chemikerzeitung. Centralorgan für Chemiker, Techniker etc. Cöthen. [$\frac{1}{2}$ wöch.] Nebst Supplement: Chemisches Repertorium.	301 Ger.
<i>Chig. Z., Tôkyô</i>	Chigaku Zasshi (Journal of Geography). Japanese language. Tôkyô, Japan.	3 Jap.
<i>Ciel et Terre, Bruxelles</i> ...	Ciel et Terre. Revue populaire d'astronomie, de météorologie et de physique du globe (Bruxelles). [Bimensuel.]	78 Bel.
<i>Connecticut, Geol. Nat. Hist. Surv., Bull., Hartford</i>	Connecticut State Geological and Natural History Survey. Bulletin. Hartford.	— U.S.
<i>D. Alpenztg, München</i> ...	Deutsche Alpenzeitung München ...	1369 Ger.

<i>D. geogr. Bl., Bremen</i> ...	Deutsche geographische Blätter, hrsg. v. Oppel u. Wolkenhauer. Bremen. [½ jährl.]	338 Ger.
<i>D. KolBl., Berlin</i> ...	Deutsches Kolonial-Blatt. Amtsblatt für die Schutzgebiete des Deutschen Reichs. Berlin.	1376 Ger.
<i>D. LandwZtg, Berlin</i> ...	Deutsche Landwirtschafts-Zeitung. Berlin. [wöch.]	350 Ger.
<i>D. met. Jahrb., Württemberg</i>	Deutsches meteorologisches Jahrbuch. Meteorologische Beobachtungen in Württemberg. Stuttgart. [jähr.]	362 Ger.
<i>D. Rdsch., Berlin</i> ...	Deutsche Rundschau. Hrsg. v. S. Rodenberg. Berlin. [monatl.]	— Ger.
<i>Danzig, Schr. natf. Ges.</i> ...	Schriften der naturforschenden Gesellschaft in Danzig. Danzig. [zwanglos.]	394 Ger.
<i>Darmstadt, Abh. geol. Landesanst.</i>	Abhandlungen der grossherzoglich hessischen geologischen Landesanstalt zu Darmstadt. Darmstadt. [1-2 H. jährl.]	395 Ger.
<i>Darmstadt, Notizbl. Ver. Erdk.</i>	Notizblatt des Vereins für Erdkunde und der grossherzoglichen geologischen Landesanstalt zu Darmstadt, nebst Mittheilungen aus der grossherzoglich hessischen Centralstelle für die Landesstatistik. Darmstadt. [jähr.]	396 Ger.
<i>Delft, Jaarb. Mijnb. Ver...</i>	Jaarboekje Mijnbouwkundige Vereeniging te Delft. 8vo.	— Hol.
<i>Des Moines, Proc. Iowa Acad. Sci.</i>	Proceedings of the Iowa Academy of Sciences, Des Moines.	137 U.S.
<i>Dr. Disp., Kjöbenhavn</i> ...	Doktordisputatser, Kjöbenhavn...	5 Den.
<i>Dresden, Mitt. Ver. Erdk...</i>	Mittheilungen des Vereins für Erdkunde zu Dresden. [2 H. jährl.]	— Ger.
<i>Dublin, Sci. Proc. R. Soc...</i>	Scientific Proceedings of the Royal Dublin Society, Dublin.	77 U.K.
<i>Dürkheim, Mitt. Pollichia...</i>	Mittheilungen der Pollichia, eines naturwissenschaftlichen Vereines der Rheinpfalz. Dürkheim. [zwanglos.]	418 Ger.
<i>Eberswalde, Mitt. Ver. Heimatk.</i>	Mittheilungen des Vereins für Heimatkunde zu Eberswalde. Im Auftrage des Vorstandes hrsg. v. R. Schmidt. Eberswalde. [monatl.]	— Ger.
<i>Econ. Geol., Lancaster, Pa.</i>	Economic Geology, Lancaster, Pa. ...	— U.S.
<i>Edinburgh, Trans. R. Soc.</i>	Transactions of the Royal Society of Edinburgh.	109 U.K.
<i>Erdbebenwarte, Laibach</i> ...	Die Erdbebenwarte. Monatsschrift herausgegeben von A. Belar. Laibach. [6 Doppelh. jährl.]	94 Aus.
<i>Erzbergbau, Frankfurt a. Maine</i>	Der Erzbergbau. Zentralblatt für den gesamten Erzbergbau. Hrsg. v. A. Steuer. Berlin. [½ monatl.]	— Ger.

<i>Explor. géolog. rég. aurif. Sibérie, St. Peterburg</i>	Геологическія изслѣдованія золотоносныхъ областей Сибири. С.-Петербургъ [Explorations géologiques dans les régions aurifères de Sibérie. St.-Pétersbourg].	46 Rus.
<i>Firenze, Archivio Soc. ital. antrop. etnol.</i>	Archivio della Società italiana di antropologia e di etnologia, Firenze.	61 It.
<i>Földt. Evk., Budapest ...</i>	Földtani Evkönyvei, Budapest. [Jahrbuch für Geologie, Budapest.]	20 Hun.
<i>Földr. Közlem., Budapest ...</i>	Földrajzi Közlemények, Budapest. [Geographische Mittheilungen, Budapest.]	-- Hun.
<i>Forsch. D. Landesk., Stuttgart</i>	Forschungen zur deutschen Landes- und Volkskunde, hrsg. v. Kirchhoff. Stuttgart. [$\frac{1}{2}$ jährl.]	464 Ger.
<i>Frankfurt a. M., Jahresber. Ver. Geogr.</i>	Jahresbericht des Frankfurter Vereins für Geographie und Statistik. Frankfurt a. M. [jähr.]	479 Ger.
<i>Freiburg i. B., Ber. natf. Ges.</i>	Berichte der naturforschenden Gesellschaft zu Freiburg i. B. Freiburg i. B. [jähr. in zwangl. H.]	485 Ger.
<i>Freiburg i. B., Mitt. Landesver. Natk.</i>	Mitteilungen des badischen Landesvereins für Naturkunde (früher des badischen botanischen Vereins). Freiburg i. B. [zwangl.]	— Ger.
<i>Gaea, Leipzig ...</i>	Gaea. Natur und Leben, hrsg. v. Klein. Leipzig. [monatl.]	492 Ger.
<i>Gand, Ann. XX^e Congr. Féd. arch., Belgique</i>	Annales du XX ^e Congrès de la Fédération archéologique et historique de Belgique.	— Bel.
<i>Genova, Atti Soc. ligustica sc. nat. geogr.</i>	Atti della Società ligustica di scienze naturali e geografiche, Genova.	76 It.
<i>Geogn. Jahreshefte, München</i>	Geognostische Jahreshefte, hrsg. v. d. geognostischen Abtheilung des kgl. bayerischen Oberbergamts in München. München. [jähr.]	507 Ger.
<i>Geogr. Anz., Gotha ...</i>	Geographischer Anzeiger, hrsg. v. Perthes. Gotha. [monatl.]	509 Ger.
<i>Geogr. Arb., Stuttgart ..</i>	Geographische Arbeiten. Hrsg. v. W. Ule. Stuttgart. [zwangl.]	— Ger.
<i>Geogr. Fören. Tidskr., Helsingfors</i>	Geografiska Föreningens Tidskrift. Helsingfors. 8vo.	17 Fin.
<i>Geogr. Jahrb., Gotha ...</i>	Geographisches Jahrbuch, hrsg. v. Wagner. Gotha. [jähr.]	510 Ger.
<i>Geogr. Mitt. Hessen, Giessen</i>	Geographische Mittheilungen aus Hessen. Im Auftrage der Gesellschaft für Erd- und Völkerkunde zu Giessen hrsg. v. Sievers. Giessen. [zwanglos.]	511 Ger.
<i>Geogr. Zs., Leipzig ...</i>	Geographische Zeitschrift, hrsg. v. Hettner. Leipzig. [monatl.]	512 Ger.
<i>Géographie, Paris ...</i>	Géographie (la), bulletin de la société de géographie, par Hulot et Ch. Rabot. Paris. [mensuel.]	362 Fr.

<i>Geol. u. palaeont. Abh., Jena</i>	Geologische und palaeontologische Abhandlungen, hrsg. v. E. Koken. Jena (G. Fischer). [zwanglos.]	1267 Ger.
<i>Gera, Jahresber. Ges. Natw.</i>	Jahresbericht der Gesellschaft von Freunden der Naturwissenschaft in Gera. Gera. [mehrjähr.]	515 Ger.
<i>Gesundheit, Leipzig</i> ...	Gesundheit. Hygienische und gesundheitstechnische Zeitschrift, hrsg. v. Brix u. Petruschky. Leipzig. [$\frac{1}{2}$ monatl.]	516 Ger.
<i>GesundheitsIng., München</i> ...	Gesundheits-Ingenieur, hrsg. v. Anklam. München. [$\frac{1}{2}$ monatl.]	517 Ger.
<i>Giessen, Ber. Ges. Natk.</i> ...	Bericht der oberhessischen Gesellschaft für Natur- und Heilkunde. Giessen. [mehrjähr.]	522 Ger.
<i>Giorn. geol. prat., Perugia</i>	Giornale di geologia pratica, Perugia ..	284 It.
<i>Giorn. vitic. enol., Avellino</i>	Giornale di viticoltura ed enologia, Avellino.	— It.
<i>Globus, Braunschweig</i> ...	Globus. Illustrierte Zeitschrift für Länder- und Völkerkunde, hrsg. v. Andree. Braunschweig. [wöch.]	525 Ger.
<i>Glückauf, Essen</i> ...	Glückauf. Berg- und hüttenmännische Wochenschrift, red. v. Engel etc. Essen. [wöch.]	526 Ger.
<i>Göttingen, Nachr. Ges. Wiss.</i>	Nachrichten von der kgl. Gesellschaft der Wissenschaften zu Göttingen. Göttingen. [jährl. in zwangl. H.]	531 Ger.
<i>Gorn. žurn., St. Peterburg...</i>	Горный журналъ. С.-Петербургъ [Journal des mines. St.-Petersbourg].	54 Rus.
<i>Groningen, Mitt. Min. Geol. Inst.</i>	Mitteilungen aus dem Mineralogisch-Geologischen Institut der Reichs-Universität zu Groningen. Leipzig (Borntraeger) Groningen (Erven P. Noordhoff). 8vo.	— Hol.
<i>Güstrow, Arch. Ver. Naty.</i>	Archiv des Vereins der Freunde der Naturgeschichte in Mecklenburg. Güstrow. [jährl.]	537 Ger.
<i>Hamburg, Mitt. geogr. Ges.</i>	Mittheilungen der geographischen Gesellschaft in Hamburg. Hamburg. [$\frac{1}{2}$ jährl.]	555 Ger.
<i>Hamburg, Mitt. Hauptstat. Erdbebenforschg</i>	Mitteilungen der Hauptstation für Erdbebenforschung am Physikalischen staats laboratorium zu Hamburg. Hamburg. [monatl.]	— Ger.
<i>Hamburg, Mitt. Horizontalpendelstat.</i>	Mitteilungen der Horizontalpendelstation Hamburg. Hamburg.	— Ger.
<i>Handl. Ned. Nat. Geneesk. Congres</i>	Handelingen van het Nederlandsch Natuur- en Geneeskundig Congres. 8vo.	26 Hol.
<i>Hannover, Jahrb. Prov. Mus.</i>	Jahrbuch des Provinzial-Museums zu Hannover. Hannover. [jährl.]	— Ger.
<i>Hannover, Jahresber. nat-hist. Ges.</i>	Jahresbericht der naturhistorischen Gesellschaft zu Hannover. Hannover. [mehrjähr.]	563 Ger.

<i>Harz, Magdeburg</i>	Der Harz. Vereinsblatt des Harzklubs. Magdeburg. [monatl.]	571 Ger.
<i>Heidelberg, Mitt. geol. Landesanst.</i>	Mittheilungen der grossherzoglich badischen geologischen Landesanstalt, hrsg. im Auftr. des Ministeriums des Innern. Heidelberg. [jähr.]	574 Ger.
<i>Heidelberg, Verh. nathist. Ver.</i>	Verhandlungen des naturhistorisch-medizinischen Vereins zu Heidelberg. Heidelberg. [1-2 H. jährl.]	575 Ger.
<i>Heimatland, Bleicherode</i> ...	Heimatland. Illustrierte Blätter für die Heimatkunde des Kreises Grafschaft Hohenstein, des Eichsfeldes und der angrenzenden Gebiete. Bleicherode. [$\frac{1}{2}$ monatl.]	— Ger.
<i>Helsingfors, Bull. Com. Géol. Finl.</i>	Bulletin de la Commission Géologique de Finlande. Helsingfors. 8vo.	5 Fin.
<i>Helsingfors, Fennia</i> ...	Fennia. Bulletin de la Société de Géographie de Finlande. Helsingfors. 8vo.	8 Fin.
<i>Helsingfors, Öfvers. F. Vet. Soc.</i>	Öfversigt af Finska Vetenskaps-Societetens Förhandlingar. Helsingfors. 8vo.	26 Fin.
<i>Himmel u. Erde, Leipzig [früher Berlin]</i>	Himmel und Erde. Illustrierte naturwissenschaftliche Monatsschrift, red. v. Schwahn. Leipzig [früher Berlin]. [monatl.]	585 Ger.
<i>Honolulu, H.I., Occ. Paprs., Bernice Pauahi Bishop Mus.</i>	Occasional Papers of the Bernice Pauahi Bishop Museum of Polynesian Ethnology and Natural History. Honolulu, H.I.	— U.S.
<i>Iglesias, Resoc. Assoc. min.</i>	Resoconti dell'Associazione mineraria sarda. Iglesias.	— It.
<i>Indiana, Dept. Geol. Nat. Res., Rep., Indianapolis</i>	Indiana, Report of the Department of Geology and Natural Resources, Annual Report, Indianapolis.	166 U.S.
<i>Intern. Rev. Hydrobiol., Leipzig</i>	Internationale Revue der gesamten Hydrobiologie und Hydrographie. Hrsg. v. B. Holland-Hansen etc. Leipzig. [jähr 6. Hefte.]	— Ger.
<i>Intern. Wochenschr. Wiss., München</i>	Internationale Wochenschrift für Wissenschaft, Kunst und Technik. Hrsg. v. P. Hinneberg. München. [wöch.]	— Ger.
<i>J. Amer. Chem. Soc., Easton, Pa.</i>	Journal of the American Chemical Society, Easton, Pa.	182 U.S.
<i>J. Gasbeleucht., München</i> ...	Journal für Gasbeleuchtung und verwandte Beleuchtungsarten, sowie für Wasserversorgung. Organ des deutschen Vereins von Gas- und Wasserfachmännern. Hrsg. v. Bunte. München. [wöch.]	983 Ger.
<i>J. Geol., Chicago, Ill.</i> ...	Journal of Geology. (University of Chicago), Chicago, Ill.	101 U.S.

<i>J. Physic. Chem. Ithaca, N.Y.</i>	Journal of Physical Chemistry. (Cornell University), Ithaca, N.Y.	188 U.S.
<i>J. prakt. Chem., Leipzig ..</i>	Journal für praktische Chemie, hrsg. v. v. Meyer. Leipzig. [$\frac{1}{2}$ monatl.]	598 Ger.
<i>Jaarb. Mijnc. Ned. Ind., Batavia.</i>	Jaarboek van het Mijncwezen in Nederlandsch-Indië, uitgegeven door het Ministerie van Koloniën, Batavia. Svo.	29 Hol.
<i>Jahrb. schles. Forstver., Breslau</i>	Jahrbuch des schlesischen Forstvereins, hrsg. v. Schirmacher. Breslau. [jährl.]	618 Ger.
<i>Jahresber. AgrikChem., Berlin</i>	Jahresbericht über die Fortschritte auf dem Gesamtgebiete der Agrikulturchemie, hrsg. v. Hilger u. Dietrich. Berlin. [referierend. jährl.]	621 Ger.
<i>Johannesburg, Trans. Geol. Soc. S. Africa</i>	Transactions of the Geological Society of South Africa, Johannesburg.	8 S. Afr.
<i>Jurjev, Sitzb. Naturf.-Ges.</i>	Протоколы Общества естественных испытателей при Императорскомъ Юрьевскомъ Университетѣ. Юрьевъ [Sitzungsberichte der Naturforscher-Gesellschaft bei der Universität Jurjew].	79 Rus.
<i>Kali, Halle</i>	Kali. Zeitschrift für Gewinnung, Verarbeitung und Verwertung der Kalisalze. Hrsg. v. Verein der deutschen Kaliinteressanten. Halle. [$\frac{1}{2}$ monatl.]	— Ger.
<i>Kattowitz, Zs. bergm. Ver.</i>	Zeitschrift des oberschlesischen berg- und hüttenmännischen Vereins. Kattowitz. [2 monatl.]	683 Ger.
<i>Kiev, Zap. Obsč. Jest. ..</i>	Записки Киевскаго Общества естественныхъ испытателей. Киевъ [Mémoires de la Société des Naturalistes de Kiev].	100 Rus.
<i>Kjöbenhavn, Danm. Geol. Unders.</i>	Danmarks geologiske Undersögelse, Kjöbenhavn.	8 Den.
<i>Kjöbenhavn, Medd. Geol. ...</i>	Meddelelser fra dansk geologisk Forening, Kjöbenhavn.	15 Den.
<i>Königsberg, Schr. physik. Ges.</i>	Schriften der physikalisch-ökonomischen Gesellschaft zu Königsberg. [jährl.]	702 Ger.
<i>Kohle u. Erz, Kattowitz ...</i>	Kohle und Erz. Technischer Centralanzeiger für Berg-, Hütten- und Maschinenwesen. Organ des Vereins techn. Bergbeamten Oberschlesiens. Red. v. Köhler. Kattowitz. [$\frac{1}{2}$ monatl.]	— Ger.
<i>KorrBl. D. Ges. Anthr., München</i>	Korrespondenzblatt der deutschen Gesellschaft für Anthropologie, Ethnologie und Urgeschichte. München. [monatl.]	312 Ger.
<i>Kosmos, Lwów</i>	Kosmos, czasopismo Polskiego Towarzystwa przyrodników im. Kopernika, red. B. Radziszewski, Lwów. Svo. [monthly.]	21 Pol.

<i>Kraków, Bull. Intern. Acad.</i>	Bulletin International de l'Académie des Sciences de Cracovie, classe des Sciences mathématiques et naturelles ; red. J. Rostafiński, Cracovie. 8vo. [monthly.]	11 Pol.
<i>Kraków, Rozpr. Akad. A....</i>	Rozprawy Wydziału Matematyczno-Przyrodniczego Akademii Umiejętności, Dział A, nauki matematyczno-fizyczne. Kraków. 8vo. [monthly.]	14 Pol.
<i>Kraków, Rozpr. Akad. B. ...</i>	Rozprawy Wydziału Matematyczno-Przyrodniczego Akademii Umiejętności, Dział B, nauki biologiczne, Kraków. 8vo. [monthly.]	15 Pol.
<i>Kraków, Spraw. Kom. fizyogr.</i>	Sprawozdanie Komisji fizyograficznej, obejmujące pogląd na czynności dokonane w ciągu roku . . . , oraz Materiały do fizyografii krajowej, Kraków. 8vo. [annual.]	17 Pol.
<i>Kulturtechniker, Breslau ...</i>	Der Kulturtechniker. Organ des schlesischen Vereins zur Förderung der Kulturtechnik, hrsg. v. Wyneken u. Seifert. Breslau. [¼ jährl.]	711 Ger.
<i>Landw. Versuchstat., Berlin</i>	Die landwirthschaftlichen Versuchstationen. Organ für naturwissenschaftliche Forschungen auf dem Gebiete der Landwirthschaft, hrsg. v. Nobbe. Berlin. [2 monatl.]	725 Ger.
<i>Leipzig, Ber. Ges. Wiss. ...</i>	Berichte über die Verhandlungen der kgl. sächsischen Gesellschaft der Wissenschaften. Leipzig. [jähr. in zwangl. H.]	739 Ger.
<i>Leipzig, Mitt. Ver. Erdk. ...</i>	Mittheilungen des Vereins für Erdkunde zu Leipzig. Leipzig. [jähr.]	742 Ger.
<i>Liège, Ann. Soc. géol. Belgique</i>	Annales de la Société géologique de Belgique (Liège). Parait irrégulièrement.	110 Bel.
<i>Lille, Ann. soc. géol. ...</i>	Annales de la société géologique du Nord. Lille (Nord). [bimestr.]	420 Fr.
<i>Lübeck, Mitt. geogr. Ges. ...</i>	Mittheilungen der geographischen Gesellschaft und des naturhistorischen Museums in Lübeck. Lübeck. [2-3 H. jährl.]	760 Ger.
<i>Lübeck, Zs. Ver. Gesch. ...</i>	Zeitschrift des Vereins für Lübeckische Geschichte und Alterthumskunde. Lübeck. [zwanglos.]	762 Ger.
<i>Lussinpiccolo, Astr. Rdsch.</i>	Astronomische Rundschau. Herausgegeben von der Manora-Sternwarte in Lussinpiccolo [Österreich]. Red. v. Leo Brenner. Lussinpiccolo. [10 H. jährl.]	180 Aus.
<i>Magdeburg, Jahresber. natw. Ver.</i>	Jahresbericht und Abhandlungen des naturwissenschaftlichen Vereins zu Magdeburg. Magdeburg. [zwanglos.]	764 Ger.

<i>Magy. orv. termv. nagygy. éck.</i>	A magyar orvosok és természetvizsgálók nagygyűléseinek évkönyvei. [Jahrbuch der Gesamtsitzung der ungarischen Aerzte und Naturforscher.]	1 Hun.
<i>Marburg, SitzBer. Ges. Natw.</i>	Sitzungsberichte der Gesellschaft zur Beförderung der gesammten Naturwissenschaften in Marburg. Marburg. [zwanglos.]	771 Ger.
<i>Math. Termt. Ért., Budapest</i>	Mathematikai és Természettudományi Értesítő, Budapest. [Mathematischer und naturwissenschaftlicher Anzeiger, Budapest.]	11 Hun.
<i>Media, Pa., Proc. Delaware Co. Inst. Sci.</i>	Proceedings of the Delaware County Institute of Science, Media, Pa.	— U.S.
<i>Messina, Atti Acc. Peloritana</i>	Atti dell' Accademia Peloritana, Messina	97 It.
<i>Metz, Mém. de l'ac. ...</i>	Mémoires de l'académie de Metz. Lettres, sciences, arts et agriculture. Hrsg. v. der Akademie. Metz. [jährl.]	— Ger.
<i>Milano, Atti Soc. ital. sc. nat.</i>	Atti della Società italiana di scienze naturali, e del museo civico di Storia naturale, Milano.	102 It.
<i>Milano, Rend. Ist. lomb. ...</i>	Rendiconti dell'Istituto lombardo di scienze e lettere, Milano	106 It.
<i>Missoula, Bull. Univ. Mont.</i>	Bulletin University of Montana. Missoula, Mont.	552 U.S.
<i>Mitt. D. Schutzgeb., Berlin</i>	Mittheilungen von Forschungsreisenden und Gelehrten aus den deutschen Schutzgebieten. Wissenschaftliche Beihefte zum deutschen Kolonialblatt, hrsg. v. Danckelmann. Berlin. [¼jährl.]	803 Ger.
<i>Mitt. philomath. Ges., Strassburg</i>	Mittheilungen der philomathischen Gesellschaft in Elsass-Lothringen. [zwangl.]	— Ger.
<i>Modena, Boll. Soc. sismol. ital.</i>	Bollettino della Società sismologica italiana, Modena.	243 It.
<i>Modena, Staz. sper. agr. ital.</i>	Le Stazioni sperimentali agrarie italiane, Modena.	100 It.
<i>Monatshefte natw. Unterr., Leipzig</i>	Monatshefte für den naturwissenschaftlichen Unterricht aller Schulgattungen. Hrsg. v. B. Landsberg u. B. Schmid. Leipzig. [monatl.]	— Ger.
<i>Moncalieri, Boll. bimens. Soc. meteorol. ital.</i>	Bollettino bimensuale della Società meteorologica italiana, Torino.	— It.
<i>Moncalieri, Boll. Soc. Meteor. ital. v. Torino, Bull. Mens. Oss. Moncalieri</i>	— It.
<i>Moskva, Ann. Inst. agron....</i>	Извѣстія Московскаго сельско-хозяйственнаго Института. Москва [Annales de l'Institut agronomique de Moscou].	133 Rus.

<i>Moskva, Bull. Soc. Nat.</i> ...	Bulletin de la Société Impériale des Naturalistes de Moscou.	136 Rus.
<i>Mouv. géogr., Bruxelles</i> ...	Le Mouvement géographique. Journal des sciences géographiques (Bruxelles). Hebdomadaire.	131 Bel.
<i>München, Mitt. geogr. Ges.</i>	Mitteilungen der geographischen Gesellschaft in München. (Forts. d. Jahresber. der geogr. Ges. in München.)	— Ger.
<i>München, SitzBer. Ak. Wiss.</i>	Sitzungsberichte der kgl. bayerischen Akademie der Wissenschaften zu München. München. [jährl. in zwangl. H.]	839 Ger.
<i>Münster Jahresber. Prov-Ver. Wiss.</i>	Jahresbericht des westfälischen Provinzialvereins für Wissenschaft und Kunst. Münster. [jährl.]	850 Ger.
<i>Museumskunde, Berlin</i> ...	Museumskunde. Zeitschrift für Verwaltung und Technik öffentlicher und privater Sammlungen. Hrsg. v. K. Koetschau. Berlin. [4 H. jährl.]	— Ger.
<i>N. Jahrb. Altert. u. Päd., Leipzig</i>	Neue Jahrbücher für das klassische Altertum, Geschichte und deutsche Literatur und für Pädagogik. Hrsg. v. J. Ilberg und B. Gerth. Leipzig. [jährl. 10 Hefte.]	— Ger.
<i>N. Jahrb. Min., Stuttgart</i> ...	Neues Jahrbuch für Mineralogie, Geologie und Paläontologie, hrsg. v. Bauer. Stuttgart. [2 monatl.] Nebst Beilage-Bänden.	854 Ger.
<i>Nancy, Bul. soc. géogr.</i> ...	Bulletin de la société de géographie de l'est. Dir. Colleson. Nancy (Meurthe-et-Moselle). [trimestr.]	528 Fr.
<i>Nancy, Bul. soc. indust.</i> ...	Bulletin de la société industrielle. Nancy (Meurthe-et-Moselle).	529 Fr.
<i>Nantes, Bul. soc. sci. nat.</i> ...	Bulletin de la société des sciences naturelles de l'Ouest. Nantes (Loire-Inférieure). [trimestr.]	537 Fr.
<i>Napoli, Atti Acc. Pontaniana</i>	Atti dell' Accademia Pontaniana, Napoli	111 It.
<i>Napoli, Atti Acc. sc.</i> ...	Atti dell' Accademia delle scienze fisiche e matematiche, Napoli.	115 It.
<i>Napoli, Atti Ist. incoragg. sc. nat.</i>	Atti dell' Istituto d' incoraggiamento alle scienze naturali, Napoli.	113 It.
<i>Napoli, Boll. Soc. Afric.</i> ...	Bollettino della Società africana d'Italia, Napoli.	295 It.
<i>Napoli, Boll. Soc. nat.</i> ...	Bollettino della Società di naturalisti, Napoli.	118 It.
<i>Napoli, Rend. Acc. sc.</i> ...	Rendiconti dell' Accademia delle scienze fisiche e matematiche, Napoli.	120 It.
<i>Natur u. Kultur, München</i>	Natur und Kultur. Zeitschrift für Schule und Leben. Hrsg. v. F. H. Völler. München. [$\frac{1}{2}$ monatl.]	— Ger.

<i>Natur u. Offenb., Münster...</i>	Natur und Offenbarung. Organ zur Vermittlung zwischen Naturforschung und Glauben für Gebildete aller Stände. Münster. [monatl.]	866 Ger.
<i>Natur. Rdsch., Braunschweig</i>	Naturwissenschaftliche Rundschau, hrsg. v. Sklarck. Braunschweig. [wöch.]	867 Ger.
<i>Natur. Wochenschr., Jena ...</i>	Naturwissenschaftliche Wochenschrift, red. v. Potonié. Jena. [wöch.]	868 Ger.
<i>New York, N.Y., Mem. Amer. Mus. Nat. Hist.</i>	Memoirs of the American Museum of Natural History, New York, N.Y.	322 U.S.
<i>Niedersachsen, Bremen ...</i>	Niedersachsen. Halbmonatsschrift für Geschichte, Landes- und Volkskunde, red. v. Löns u. Freudenthal. Bremen. [$\frac{1}{2}$ monatl.]	875 Ger.
<i>Nuova Antologia, Roma ...</i>	Nuova Antologia, Rivista di lettere scienze ed arti, Roma.	— It.
<i>Odessa, Mem. Soc. Nat. ...</i>	Записки Общества естествоиспытателей. Одесса [Mémoires de la Société des naturalistes d'Odessa].	411 Rus.
<i>Ohio Nat., Columbus, Ohio</i>	Ohio Naturalist. (Biological Club, Ohio State University), Columbus, Ohio.	348 U.S.
<i>Oldenburg, Schr. Ver. Alterthumsk.</i>	Schriften des Oldenburger Vereins für Alterthumskunde und Landesgeschichte. Oldenburg. [jähr.]	889 Ger.
<i>Omsk, Zap. Zap.-Sib. Otd. Russ. Geogr. Obsč.</i>	Записки Западнаго Сибирскаго отдѣла Императорскаго русскаго Географическаго Общества. Омскъ [Mémoires de la Section de la Sibérie occidentale de la Société Impériale russe de Géographie. Omsk].	181 Rus.
<i>Opinione geogr., Firenze ...</i>	Opinione geografica, Firenze ...	— It.
<i>Padova, Atti Acc. ven.-trent.</i>	Atti dell' Accademia scientifica veneto-trentina-istriana, Padova.	130 It.
<i>Padova, Atti Mem. Acc. ...</i>	Atti e Memorie dell' Accademia di scienze, lettere ed arti, Padova.	129 It.
<i>Palaontogr. Italica, Pisa ...</i>	Palaontografia Italica, Pisa ...	132 It.
<i>Palaontographica, Stuttgart</i>	Palaeontographica. Beiträge zur Naturgeschichte der Vorzeit, hrsg. v. Zittel. Stuttgart. [2-3 H. jähr.]	898 Ger.
<i>Palermo, Atti Coll. ing. ...</i>	Atti del Collegio degli ingegneri ed architetti, Palermo.	— It.
<i>Palermo, Giorn. sc. nat. econ.</i>	Giornale della Società di scienze naturali ed economiche, Palermo.	137 It.
<i>Paris, Bul. soc. astr. France</i>	Bulletin de la société astronomique de France et revue mensuelle d'astronomie, de météorologie, orologie, géodésie, physique du globe. Réd. Flammarion. Paris. [mensuel.]	585 Fr.

<i>Paris, Bul. soc. chim.</i> ...	Bulletin de la société chimique de Paris, comprenant le procès-verbal des séances, les mémoires présentés à la société, l'analyse des travaux de chimie pure et appliquée, publiés en France et à l'étranger. Dir. Masson. Paris. [bi-mensuel.]	588 Fr.
<i>Paris, Bul. soc. géol.</i> ...	Bulletin de la société géologique de France. Paris. [mensuel.]	598 Fr.
<i>Paris, C. R. Acad. sci.</i> ...	Comptes-rendus hebdomadaires des séances de l'académie des sciences. Paris. [hebdomad.]	612 Fr.
<i>Paris, C. R. ass. franç. avanc. sci.</i>	Comptes-rendus de l'association française pour l'avancement des sciences. Paris. [2 volumes par an.]	613 Fr.
<i>Pédologie, St. Peterburg</i> ...	Почвоведение. С.-Петербургъ [La Pédologie. St.-Petersbourg].	190 Rus.
<i>Petermanns geogr. Mitt., Gotha</i>	Petermanns geographische Mittheilungen aus Perthes' geographischer Anstalt. Gotha. [monatl.] Nebst Ergänzungs-Heften.	904 Ger.
<i>Pfälz. Heimatk., Kaiserslautern</i>	Pfälzische Heimatkunde. Monatsschrift für heimatliche Archäologie, Anthropologie, Geographie, Geologie und Botanik sowie verwandte Wissenschaften. Schriftl. Ph. Fauth. Kaiserslautern. [monatl.]	— Ger.
<i>Pharm. Ztg, Berlin</i> ...	Pharmaceutische Zeitung, red. v. Böttger. Berlin. [$\frac{1}{2}$ wöch.]	910 Ger.
<i>Philadelphia, Pa., Proc. Acad. Nat. Sci.</i>	Proceedings of the Academy of Natural Sciences of Philadelphia, Philadelphia, Pa.	371 U.S.
<i>Philadelphia, Pa., Proc. Amer. Phil. Soc.</i>	Proceedings of the American Philosophical Society, Philadelphia, Pa.	372 U.S.
<i>Philippine J. Sci., Manila, P.I.</i>	The Philippine Journal of Science, Bureau of Science of the Philippine Islands. Manila.	— U.S.
<i>Physik. Zs., Leipzig</i> ...	Physikalische Zeitschrift, hrsg. v. Riecke u. Simon. Leipzig. [$\frac{1}{2}$ monatl.]	920 Ger.
<i>Pisa, Atti Soc. tosc. sc. nat.</i>	Atti della Società toscana di scienze naturali, Pisa.	26 It.
<i>Pisa, Proc. verb. Soc. tosc. sc. nat.</i>	Processi verbali della Società toscana di scienze naturali, Pisa.	154 It.
<i>Pop. Astr., Northfield, Minn.</i>	Popular Astronomy, Northfield, Minn. ...	391 U.S.
<i>Pop. Sci. Mon., New York, N.Y.</i>	Popular Science Monthly, New York, N.Y.	392 U.S.
<i>Posen, Zs. D. Ges. Wiss.</i> ...	Deutsche Gesellschaft für Kunst und Wissenschaft in Posen. Zeitschrift des naturwissenschaftlichen Vereins, hrsg. v. Pfuhl. Posen. [zwanglos.]	— Ger.

<i>Potf. Termt. Közl., Budapest</i>	Potfüzetek a Természettudományi Közlönyhöz, Budapest. [Beiblätter zu den naturwissenschaftlichen Mittheilungen, Budapest.]	13 Hun.
<i>Pretoria, Rep. Geol. Surv. Transv.</i>	Geological Survey of the Transvaal. Report. Pretoria.	— S.Afr.
<i>Prometheus, Berlin</i> ...	Prometheus. Illustrierte Wochenschrift über die Fortschritte in Gewerbe, Industrie und Wissenschaft, hrsg. v. Witt. Berlin. [wöch.]	938 Ger.
<i>Przegl. techn., Warszawa</i> ...	Przegląd techniczny, tygodnik poświęcony sprawom techniki i przemysłu, red. J. Heilpern, Warszawa, fol. [weekly.]	44 Pol.
<i>Pub. Earthquake Inv. Com., Tōkyō</i>	Publications of the Earthquake Investigation Committee in foreign languages. <i>European languages.</i> Tōkyō, Japan.	14 Jap.
<i>Rass. miner., Torino</i> ...	Rassegna mineraria e delle industrie chimiche, Torino.	156 It.
<i>Regensburg, Ber. natw. Ver.</i>	Berichte des naturwissenschaftlichen (früher zoologisch-mineralogischen) Vereins zu Regensburg. (Forts. des Correspondenzblattes.) Regensburg. [2 jähr.]	949 Ger.
<i>Rep. Mich. Acad. Sci., Lansing</i>	Report of the Michigan Academy of Science. Lansing, Mich.	565 U.S.
<i>Reutlinger GeschBl.</i> ...	Reutlinger Geschichtsblätter. Mitteilungsblatt des Sülchgauer Altertumsvereins. Hrsg. v. Verein f. Kunst u. Altertum in Reutlingen. Reutlingen. [2 monatl.]	— Ger.
<i>Rev. annu. geogr. Paris</i> ...	Revue annuelle de géographie, Paris ...	— Fr.
<i>Rev. univ. mines, Liège</i> ...	Revue universelle des mines, de la métallurgie, des travaux publics, des sciences et des arts appliqués à l'industrie (Liège). Mensuel.	159 Bel.
<i>Riga, Arb. Naturf.-Ver.</i> ...	Arbeiten des Naturforscher-Vereins zu Riga.	210 Rus.
<i>Riv. astr. Torino</i>	Rivista d'astronomia della Società astronomica.	— It.
<i>Riv. fis. mat. sc. nat., Pavia</i>	Rivista di fisica, matematica e scienze naturali, Pavia.	164 It.
<i>Riv. geogr. ital., Firenze</i> ...	Rivista geografica italiana, Firenze ...	165 It.
<i>Riv. ital. paleont., Perugia</i>	Rivista italiana di paleontologia, Perugia.	167 It.
<i>Riv. ital. sc. nat., Siena</i> ...	Rivista italiana di scienze naturali, Siena.	168 It.
<i>Riv. maritt., Roma</i>	Rivista marittima, Roma	170 It.
<i>Riv. milit., Roma</i>	Rivista militare italiana, Roma	— It.
<i>Rocz. roln., Krakow</i> ...	Roczniki nauk rolniczych, red. Stef. Jentys. Krakow. 8vo. [irregularly.]	— Pol.

<i>Roma, Ann. Soc. ing. ...</i>	Annali della Società degli ingegneri e architetti italiani, Roma.	— It.
<i>Roma, Atti Acc. Nuovi Lincei</i>	Atti dell' Accademia pontificia dei Nuovi Lincei, Roma.	189 It.
<i>Roma, Boll. Comitato geol....</i>	Bollettino del R. Comitato geologico, Roma.	192 It.
<i>Roma, Boll. Soc. aeronaut. ital.</i>	Bollettino della Società aeronautica italiana, Roma.	— It.
<i>Roma, Boll. Soc. geogr. ital.</i>	Bollettino della Società geografica italiana, Roma.	196 It.
<i>Roma, Boll. Soc. geol. ital.</i>	Bollettino della Società geologica italiana, Roma.	197 It.
<i>Roma, Boll. Soc. sismol. ital.</i>	Bollettino della Società sismologica italiana, Roma.	200 It.
<i>Roma, Bull. Soc. ing. ...</i>	Bullettino della Società degli ingegneri e architetti italiani, Roma.	202 It.
<i>Roma, Mem. Acc. Nuovi Lincei</i>	Memorie dell' Accademia pontificia dei Nuovi Lincei, Roma.	204 It.
<i>Roma, Mem. Soc. geogr. ital.</i>	Memorie della Società geografica italiana, Roma.	207 It.
<i>Roma, Rend. Acc. Lincei ...</i>	Rendiconti della R. Accademia dei Lincei, Roma.	209 It.
<i>Rostock, Mitt. geol. Landesanst.</i>	Mittheilungen aus der grossherzoglich mecklenburgischen geologischen Landesanstalt. Rostock. [jährl.]	959 Ger.
<i>St. Etienne, Bul. soc. indust. minér.</i>	Bulletin de la société de l'industrie minérale de St. Etienne. [trimestr.]	791 Fr.
<i>St. Etienne, C. R. soc. indust. minér.</i>	Comptes-rendus des réunions de la société de l'industrie minérale de St. Etienne.	— Fr.
<i>St. Louis, Mo., Bot. Gard., Rep.</i>	Missouri Botanical Garden, St. Louis. Annual Report.	413 U.S.
<i>St. Peterburg, Ann. Inst. Mines</i>	Записки горнаго Института Императрицы Екатерины II. С.-Петербургъ [Annales de l'Institut des mines de l'Impératrice Cathérine II. St.-Pétersbourg].	— Rus.
<i>St. Peterburg, Bull. Ac. Sc.</i>	Извѣстія Императорской Академіи Наукъ. С.-Петербургъ [Bulletin de l'Académie Impériale des Sciences de St.-Pétersbourg].	251 Rus.
<i>St. Peterburg, Bull. Com. géol.</i>	Извѣстія Геологическаго Комитета. С.-Петербургъ [Bulletin du Comité géologique. St.-Pétersbourg].	252 Rus.
<i>St. Peterburg, Izv. Russ. Geogr. Obsč.</i>	Извѣстія Императорскаго русскаго Географическаго Общества. С.-Петербургъ. [Bulletin de la Société Impériale russe de Géographie. St.-Pétersbourg].	261 Rus.
<i>St. Peterburg, Mém. Com. géolog.</i>	Труды Геологическаго Комитета. С.-Петербургъ [Mémoires du Comité géologique. St.-Pétersbourg].	267 Rus.

<i>St. Peterburg, Trav. Cab. géograph. phys. Univ.</i>	Сборникъ трудовъ Кабинеты физической географіи Имп. С.-Нб. Университета. С.-Петербургъ [Travaux du Cabinet de géographie physique de l'Université Impériale de St.-Pétersbourg, St.-Pétersbourg].	— Rus.
<i>St. Peterburg, Trav. Mus. géol. Ac. sci.</i>	Труды геологическаго музея имени Петра Великаго при Имп. Акад. Наукъ. С.-Петербургъ [Travaux du Musée géologique Pierre le Grand près l'Académie Impériale des sciences. St.-Pétersbourg].	— Rus.
<i>St. Peterburg, Trav. Soc. nat.</i>	Труды Императорскаго С.-Петербургскаго Общества естественныхъ наукъ. С.-Петербургъ [Travaux de la Société Impériale des naturalistes de St.-Pétersbourg].	284 Rus.
<i>St. Peterburg, Verh. Russ. mineral. Ges.</i>	Записки Императорскаго С.-Петербургскаго минералогическаго общества. С.-Петербургъ [Verhandlungen der russischen Mineralogischen Gesellschaft. St.-Pétersbourg].	290 Rus.
<i>San Francisco, Cal., Pub. Astr. Soc. Pac.</i>	Publications of the Astronomical Society of the Pacific, San Francisco, Cal.	420 U.S.
<i>Sborn. techn. statej, Char'kov</i>	Сборникъ техническихъ статей (приложеніе къ Горнозаводскому листу). Харьковъ [Recueil des travaux techniques (Suppl. de la Gazette des Mines Gornozavodsk. list.), Char'kov].	— Rus.
<i>Schlesien, Kattowitz</i>	Schlesien. Illustrierte Monatsschrift zur Pflege heimatlicher Interessen. Schriftl. B. Clemenz. Kattowitz. [monatl.]	— Ger.
<i>Schr. Ver. Gesch. Bodensee, Lindau</i>	Schriften des Vereins für Geschichte des Bodensees und seiner Umgebung. Lindau.	1301 Ger.
<i>Schweinfurt, Jahresber. nativ. Ver.</i>	Jahresbericht des Naturwissenschaftlichen Vereins in Schweinfurt. Schweinfurt. [zwangl.]	— Ger.
<i>Science, New York, N.Y....</i>	Science, New York, N.Y....	429 U.S.
<i>'s Gravenhage, Ingenieur Weekbl.</i>	De Ingenieur, Orgaan van het Koninklijke Instituut van Ingenieurs, van de Vereeniging van Delftsche Ingenieurs, 's Gravenhage. 4to.	65 Hol.
<i>'s Gravenhage, Mitt. Staatl. Bohrv. Nederl.</i>	Mitteilungen der staatlichen Bohrverwaltung in den Niederlanden. 8vo.	— Hol.
<i>'s Gravenhage, Tijdschr. K. Inst. Ingen.</i>	Tijdschrift van het Koninklijke Instituut van Ingenieurs te 's Gravenhage, 's Gravenhage. 4to.	50 Hol.
<i>Shinsai Yobō Chō. Hō., Tōkyō</i>	Shinsai Yobō Chōsakai Hōkoku (Reports of the Earthquake Investigation Committee). <i>Japanese language.</i> Tōkyō, Japan.	16 Jap.
<i>South Carolina, Geol. Surv. Bull. Columbia</i>	South Carolina Geological Survey Bulletin. Columbia.	— U.S.

<i>Strassburg, Mitt. geol. Landesanst.</i>	Mittheilungen der geologischen Landesanstalt von Elsass-Lothringen. Strassburg. [jährlich.]	1019 Ger.
<i>Strassburger med. Ztg</i> ...	Strassburger medizinische Zeitung. Organ des Ärztlich-hygienischen Vereins in Elsass-Lothringen. Hrsg. u. Ph. Biedert etc. Strassburg. [monatlich.]	— Ger.
<i>Stuttgart, Jahreshefte Ver. Natk.</i>	Jahreshefte des Vereins für vaterländische Naturkunde in Württemberg. Stuttgart. [jährlich.]	1021 Ger.
<i>Stuttgart, Mitt. geol. Abt. stat. Landesamt.</i>	Mitteilungen der geologischen Abteilung des kgl. württ. statistischen Landesamtes. Stuttgart. [zwanglich.]	— Ger.
<i>Tech. Q. and Proc. Soc. Arts, Boston, Mass.</i>	Technology Quarterly and Proceedings of the Society of Arts, Boston, Mass.	438 U.S.
<i>Termt. Közl., Budapest</i> ...	Természettudományi Közlöny, Budapest. [Naturwissenschaftliche Mittheilungen, Budapest.]	16 Hun.
<i>Terr. Mag., Washington, D.C.</i>	Terrestrial Magnetism and Atmospheric Electricity, Washington, D.C.	442 U.S.
<i>Thür. Monatsbl., Eisenach...</i>	Thüringer Monatsblätter. Verbandszeitschrift des Thüringerwald-Vereins. Eisenach. [monatlich.]	1053 Ger.
<i>Thür. Warte, Pössneck</i> ...	Thüringer Warte. Monatsschrift für die geistigen, künstlerischen und wirtschaftlichen Interessen Thüringens. Hrsg. v. H. Haupt. Pössneck. [monatlich.]	— Ger.
<i>Tiefbohrwesen, Frankfurt a. M.</i>	Tiefbohrwesen. Zeitschrift des tiefbohrtechnischen Vereins. Sonderausgabe des „Vulkans“. Hrsg. v. O. Ursinus. Frankfurt a. M. [14 täg.]	— Ger.
<i>Tōkyō, Bull. Earthquake Inv. Com.</i>	Tokyo, Bulletin of the Earthquake Investigation Committee.	— Jap.
<i>Tōkyō, Chishits. Z.</i> ...	Chishitsugaku Zasshi (Journal of the Geological Society of Tōkyō). <i>Japanese language.</i>	23 Jap.
<i>Tōkyō, Kishō Sh.</i>	Kishō Shūshi (Journal of the Meteorological Society). <i>Japanese language.</i> Tōkyō, Japan.	31 Jap.
<i>Tōkyō, Su. Buts. Kiv. K.</i> ...	Tōkyō Sūgaku Butsurigaku Kwai Kiji (Proceedings of the Tōkyō Mathematical and Physical Society). <i>Japanese and European languages.</i>	38 Jap.
<i>Tomsk, Izv. technol. Inst.</i> ...	Извѣстія Томскаго технологическаго Института [Bulletin de l'Institut technologique de Tomsk].	— Rus.
<i>Tomsk, Izv. Univ.</i> ...	Извѣстія Императорскаго Томскаго Университета. Томскъ [Bulletin de l'Université Impériale de Tomsk].	316 Rus.
<i>Topeka, Trans. Kan. Acad. Sci.</i>	Transactions of the Kansas Academy of Science, Topeka.	446 U.S.

<i>Torino, Atti Acc. sc.</i> ...	Atti della R. Accademia delle scienze, Torino.	220 It.
<i>Torino, Bull. mens. Oss. Moncalieri</i>	Bullettino mensile dell' Osservatorio centrale del R. Collegio Carlo Alberto, Moncalieri (Torino).	225 It.
<i>Torino, Riv. mens. Club alpino</i>	Rivista mensile del Club alpino, Torino.	230 It.
<i>Tōyo Gak. Z., Tōkyō</i> ...	Tōyo Gakugei Zasshi (The Oriental Science Journal). <i>Japanese language.</i> Tōkyō, Japan.	40 Jap.
<i>Trav. Lab. géol., Grenoble</i>	Travaux du laboratoire de géologie de l'Université de Grenoble. Grenoble.	— Fr.
<i>Udine, Mondo Sotterraneo...</i>	Mondo Sotterraneo. Rivista per lo studio delle grotte e dei fenomeni carsici. Pubblicazione bimestrale del Circolo speleologico ed ideologico friulano. Udine Tipografia del Bianco dal 1904 in poi.	— It.
<i>Umschau, Frankfurt a. M.</i>	Die Umschau. Uebersicht über die Fortschritte und Bewegungen auf dem Gesamtgebiet der Wissenschaft, Technik, Litteratur und Kunst, hrsg. v. Bechhold. Frankfurt a. M. [wöch.]	1068 Ger.
<i>UnterrichtsbL. Math., Berlin</i>	Unterrichtsblätter für Mathematik und Naturwissenschaften, hrsg. v. Schwalbe u. Pietzker. Berlin. [2 monatl.]	1071 Ger.
<i>Varšava, Izv. Univ.</i> ...	Варшавскія университетскія извѣстія. Варшава [Bulletin de l'Université Impériale de Varsovie].	331 Rus.
<i>Venezia, Ateneo Veneto</i> ...	Ateneo Veneto, Venezia	234 It.
<i>Venezia, Atti Ist. ven.</i> ...	Atti del R. Istituto veneto di scienze, lettere ed arti, Venezia.	235 It.
<i>Venezia, Mem. Ist. ven.</i> ...	Memorie del R. Istituto veneto di scienze, lettere ed arti, Venezia.	236 It.
<i>Verh. Conf. Erdm., Berlin</i>	Verhandlungen der Conferenz der internationalen Erdmessung. Berlin. [unbestimmt.]	1075 Ger.
<i>Verh. D. GeogrTag, Berlin</i>	Verhandlungen des deutschen Geographentages. Berlin. [2 jähr.]	1077 Ger.
<i>Verh. Ges. D. Natf., Leipzig</i>	Verhandlungen der Gesellschaft deutscher Naturforscher und Aerzte. Leipzig. [jähr.]	1083 Ger.
<i>Vermont, Rep. Geol., Montpelier [formerly Burlington]</i>	Report of the State Geologist on the Mineral Industries and Geology of certain areas of Vermont. Montpelier, Vt. [formerly Burlington].	585 U.S.
<i>Vogesen, Strassburg</i> ...	Die Vogesen. Zeitschrift für Touristik und Landeskunde. Hrsg. v. A. Mayer. Strassburg. [$\frac{1}{2}$ monatl.]	— Ger.


<i>Vulkan, Frankfurt a. M. ...</i>	Vulkan. Industrielle Zeitschrift und Anzeiger für Berg-, Hütten- und Maschinen-Industrie, für Elektrotechnik, Bau- und Fabrikbedarf mit Sonderausgaben: „Situations - Berichte“, „Tiefbohrwesen“ etc. Hrsg. v. O. Ursinus. Frankfurt a. M. [11 tåg.]	— Ger.
<i>Warszawa, Spraw. Tow. Nauk.</i>	Sprawozdania Towarzystwa Naukowego Warszawskiego. [Proceedings of the Scientific Society in Warsaw. Warsaw.]	— Pol.
<i>Washington, D.C., Bull. Phil. Soc.</i>	Bulletin of the Philosophical Society of Washington, Washington, D.C.	156 U.S.
<i>Washington, D.C., Carnegie Inst. Year Book</i>	Carnegie Institution of Washington. Year Book, Washington, D.C.	468 U.S.
<i>Washington, D.C., Dept. Int. Bull. U. S. Geol. Surv.</i>	Department of the Interior. Bulletin of the United States Geological Survey, Washington, D.C.	516 U.S.
<i>Washington, D.C., Dept. Int. Rep. U. S. Geol. Surv.</i>	Department of the Interior. Annual Report of the U. S. Geological Survey, Washington, D.C.	482 U.S.
<i>Washington, D.C., Proc. Acad. Sci.</i>	Proceedings of the Washington Academy of Sciences, Washington, D.C.	486a U.S.
<i>Washington, D.C., Proc. Biol. Soc.</i>	Proceedings of the Biological Society of Washington, Washington, D.C.	488 U.S.
<i>Washington, D.C., Smithsonian Inst. Misc. Collect. Q.</i>	Smithsonian Institution. Smithsonian Miscellaneous Collections, Quarterly. Washington, D.C.	497 U.S.
<i>Washington, D.C., Smithsonian Inst. U. S. Nation. Mus. Proc.</i>	Smithsonian Institution. U. S. National Museum. Proceedings, Washington, D.C.	500 U.S.
<i>Washington, D.C., U. S. Dept. Agric. Mon. Weath. Rev.</i>	Monthly Weather Review. (U. S. Department of Agriculture.) Washington, D.C.	509 U.S.
<i>Washington, D.C., Yearbook U. S. Dept. Agric.</i>	Yearbook of the U. S. Department of Agriculture, Washington, D.C.	529 U.S.
<i>Wellington, Trans. N. Zeal. Inst.</i>	Transactions and Proceedings of the New Zealand Institute, Wellington.	— N.Z.
<i>Weltall, Berlin</i>	Das Weltall. Illustrierte Zeitschrift für Astronomie und verwandte Gebiete. Berlin.	1287 Ger.
<i>Wetter, Berlin</i>	Das Wetter. Meteorologische Monatschrift, hrsg. v. Assmann. Berlin. [monatl.]	1118 Ger.
<i>Wien, Beitr. Pal. Geol. Öst-Ung.</i>	Beiträge zur Paläontologie und Geologie Österreich-Ungarns und des Orients. Mitteilungen des Paläontologischen und Geologischen Institutes der Universität Wien. Herausgegeben mit Unterstützung des hohen Ministeriums für Kultus und Unterricht von Viktor Uhlig und Gustav von Arthaber. Wien. [$\frac{1}{4}$ jährl.]	415 Aus.


<i>Wien, Festschr. Naturw. Ver. Univers.</i>	Festschrift des Naturwissenschaftlichen Vereines an der Universität Wien.	— Aus.
<i>Wien, Jahrb. Sonnblick Ver.</i>	Jahresbericht des Sonnblick-Vereines. Wien. [jähr.]	433 Aus.
<i>Wien, Schr. Ver. Verbr. Natur. Kenntn.</i>	Schriften der Vereins zur Verbreitung Naturwissenschaftlicher Kenntnisse in Wien. [Nebentitel:] Populäre Vorträge aus allen Fächern der Naturwissenschaft. Herausgegeben vom Vereine zur Verbreitung Naturwissenschaftlicher Kenntnisse in Wien. Wien. [jähr. bzw. in zwanglosen Heften.]	471 Aus.
<i>Wien, SitzBer. Ak. Wiss. ...</i>	Sitzungsberichte der Kaiserlichen Akademie der Wissenschaften. Mathematisch-Naturwissenschaftliche Klasse. Wien. [in 4 Abteilungen, zwanglos.]	472 Aus.
<i>Wiesbaden, Jahrb. Ver. Natk.</i>	Jahrbücher des nassauischen Vereins für Naturkunde. Wiesbaden. [jähr.]	1121 Ger.
<i>Wiss. Meeresunters., Kiel...</i>	Wissenschaftliche Meeresuntersuchungen, hrsg. v. d. Commission zur wissenschaftlichen Untersuchung der deutschen Meere in Kiel u. der Biologischen Anstalt auf Helgoland. Kiel. [zwanglos.]	1127 Ger.
<i>Wszecławiat, Warszawa ...</i>	Wszecławiat, tygodnik poświęcony naukom przyrodniczym, red. Br. Żnato-wicz, Warszawa. 4to [weekly.]	57 Pol.
<i>Zemlevěděníje, Moskva ...</i>	Землєвѣдěníе. Москва [La Géographie. Moscou].	384 Rus.
<i>Zentralbl. Wasserbau, Berlin</i>	Zentralblatt für Wasserbau und Wasserwirtschaft. Organ des deutschen Verbandes für Wasser- und Wegebau. Berlin. [36 H. jähr.]	— Ger.
<i>Zs. Alpenver., München ...</i>	Zeitschrift des deutschen und österreichischen Alpenvereines. München. [jähr.] Nebst Ergänzungs-Heften.	1154 Ger.
<i>Zs. Bergw., Berlin ...</i>	Zeitschrift für das Berg-, Hütten- und Salinen-Wesen im preussischen Staat, hrsg. im Ministerium für Handel und Gewerbe. Berlin. [7-8 H. jähr.]	1166 Ger.
<i>Zs. Forstw., Berlin ...</i>	Zeitschrift für Forst- und Jagdwesen. Berlin. [monatl.]	1184 Ger.
<i>Zs. Gewässerkr., Dresden [früher Leipzig]</i>	Zeitschrift für Gewässerkunde, hrsg. v. Gravelius. Dresden [früher Leipzig]. [2 monatl.]	1188 Ger.
<i>Zs. Gletscherk., Berlin ...</i>	Zeitschrift für Gletscherkunde, für Eiszeitforschung und Geschichte des Klimas. Hrsg. v. E. Brückner. Berlin. [zwangl.]	— Ger.
<i>Zs. Kohlensäure Ind., Berlin</i>	Zeitschrift für die gesammte Kohlensäure-Industrie, red. v. Wender. Berlin. [2 monatl.] Nebst Beibl: Die Industrie comprimierter Gase.	1201 Ger.


<i>Zs. Krystallogr., Leipzig</i> ...	Zeitschrift für Krystallographie und Mineralogie, hrsg. v. Groth. Leipzig. [12-18 H. jährl.]	1203 Ger
<i>Zs. Min., Stuttgart</i> ...	Zeitschrift für Mineralogie, Geologie und Paläontologie. Hrsg. v. R. Zimmermann. Stuttgart. [monatl.]	— Ger.
<i>Zs. Natw., Leipzig</i> ...	Zeitschrift für Naturwissenschaften. Organ des naturwissenschaftlichen Vereins für Sachsen und Thüringen. Leipzig. [2 monatl.]	1214 Ger.
<i>Zs. prakt. Geol., Berlin</i> ...	Zeitschrift für praktische Geologie, hrsg. v. Krahnmann. Berlin. [monatl.]	1228 Ger.
<i>Zs. westpr. Geschver., Danzig</i>	Zeitschrift des westpreussischen Geschichtsvereins. Red. Kommission Damus etc. Danzig. [zwangl.]	— Ger.
<i>Zu. Chishitsu. Sets., Tōkyō</i> ...	Zufuku Chishitsu Setsumeisho (Explanatory Texts to the Geological Maps). <i>Japanese language.</i> Tōkyō, Japan.	42 Jap.

The numbers in the right-hand column are those used in the General List of Journals.









FOR PHOTOCOPY OR READINGROOM
USE
PLEASE SIGN OUT AT THE SCIENCE
AND MEDICAL REFERENCE DESK

NOT FOR CIRCULATION

Z
7403
R882

Div.H
1908

Biological
& Medical
Reference

International catalogue of
scientific literature,
1901-1914

STORAGE

