





101

1. 7. 11. d. d. a e

Études  
SUR  
LES GLACIERS  
PAR  
L. AGASSIZ.



Dessinés d'après nature

*et Lithographiés*

par

J.<sup>ph</sup> BETTANNIER

1840.

à la Lithographie  
de

H. NICOLET

ANEUCHÂTEL

Suisse.

FQE  
576  
A26  
1540  
Atlas  
SODIRB









J. de la Roche à Genève (Suisse)

Dess. d'après nature et lith. par Lehmann

### PANORAMA DES GLACIERS DU MONT ROSE,

Partie orientale de la chaîne.









Zürich, de H. Neuchâtel (Suisse)

Dess. à l'aquarelle et Lith. par Bettanier

### PANOROMA DES GLACIERS DU MONT ROSE,

Partie occidentale de la chaîne.











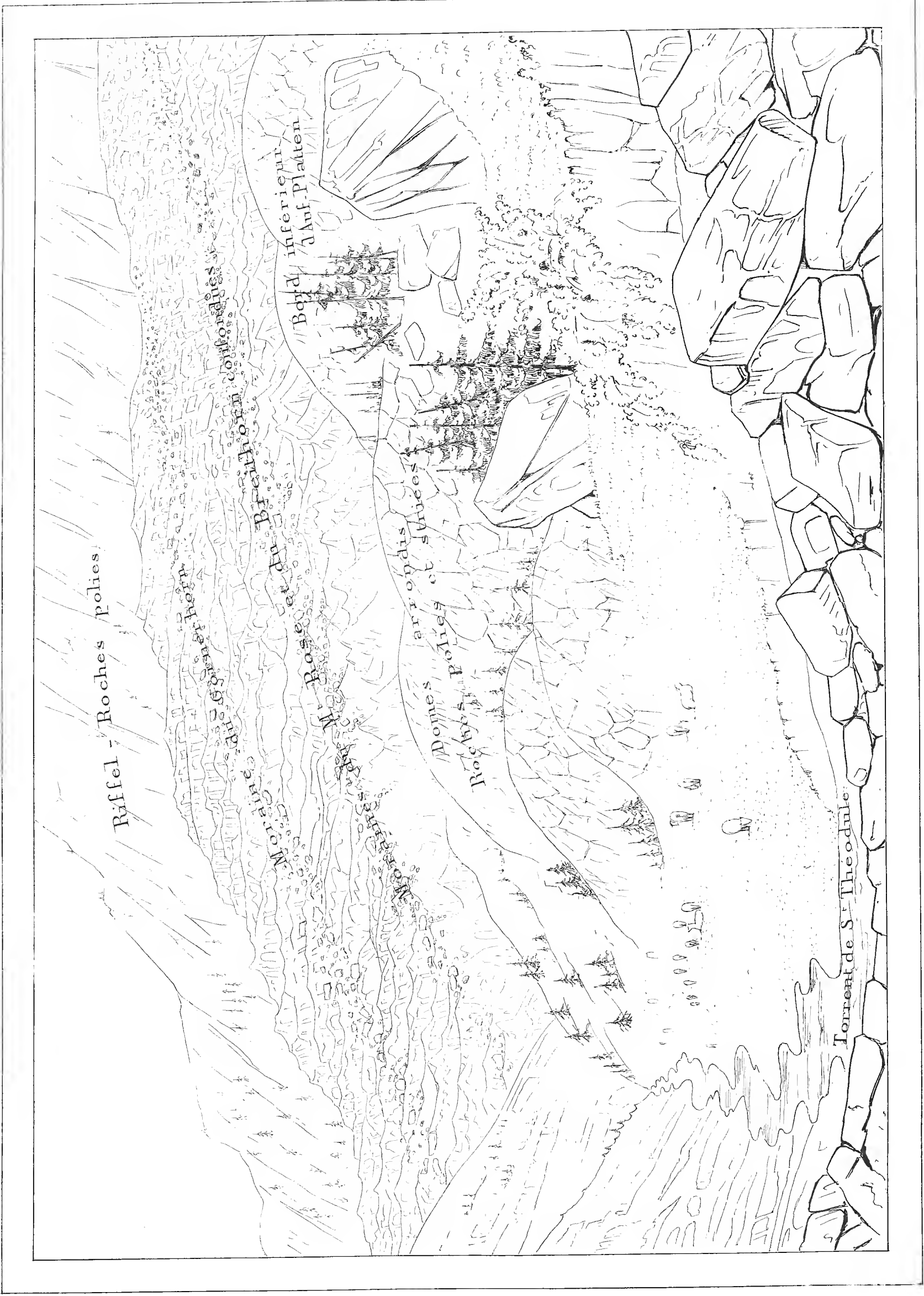
Lith. de Nicolet à Neuchâtel (Suisse)

Dess. d'après nature et lith. par Bettanner

### GLACIER DE ZERMATT.

Partie supérieure, prise au-dessous du Riffelhorn.





ROCHES POLIES DES BORDS DU GLACIER DE ZERMATT.






Abb. 50. Nicolet a. Neuchâtel.

Pl. 5. 52. v. c. 5. 11. 12. 13. 14. 15. 16. 17. 18. 19. 20. 21. 22. 23. 24. 25. 26. 27. 28. 29. 30. 31. 32. 33. 34. 35. 36. 37. 38. 39. 40. 41. 42. 43. 44. 45. 46. 47. 48. 49. 50.

ROCHES POLIES DES BORDS DU GLACIER DE ZERMAATT.









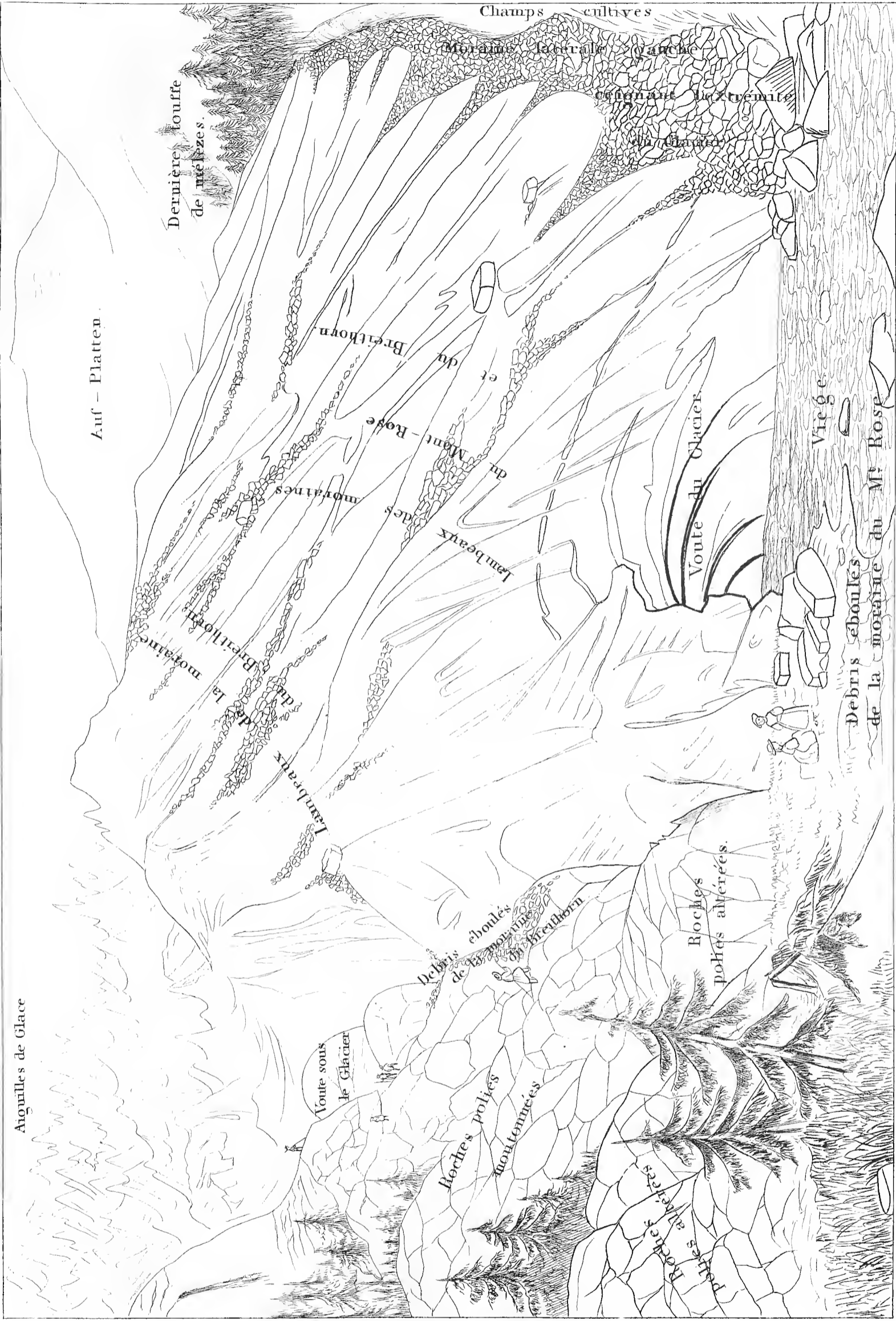


Dess. d'après nature et lith. par Balthazard.

Lith. de Nicolet à Neuchâtel (Suisse.)

**GLACIER DE ZERMATT,**  
Flanc de l'Extrémité inférieure.






GLACIER DE ZERMATT

Extrémité inférieure.

Extrémité inférieure.





Lith. de Nicodet à Neuchâtel ( Suisse )

Dess. d'après nature et Lith. par Belamiez.

### GLACIER DE ZERMATT.

Extrémité inférieure.













Dess. d'après nature et lith. par Bettanier

Lith. de Nicolet à Neuchâtel. (Suisse)

### GLACIER DE ZIERMATT.

Partie inférieure, vue de côté, au dernier contour du glacier.






GLACIER DE ZERMATT

Partie Moyenne.





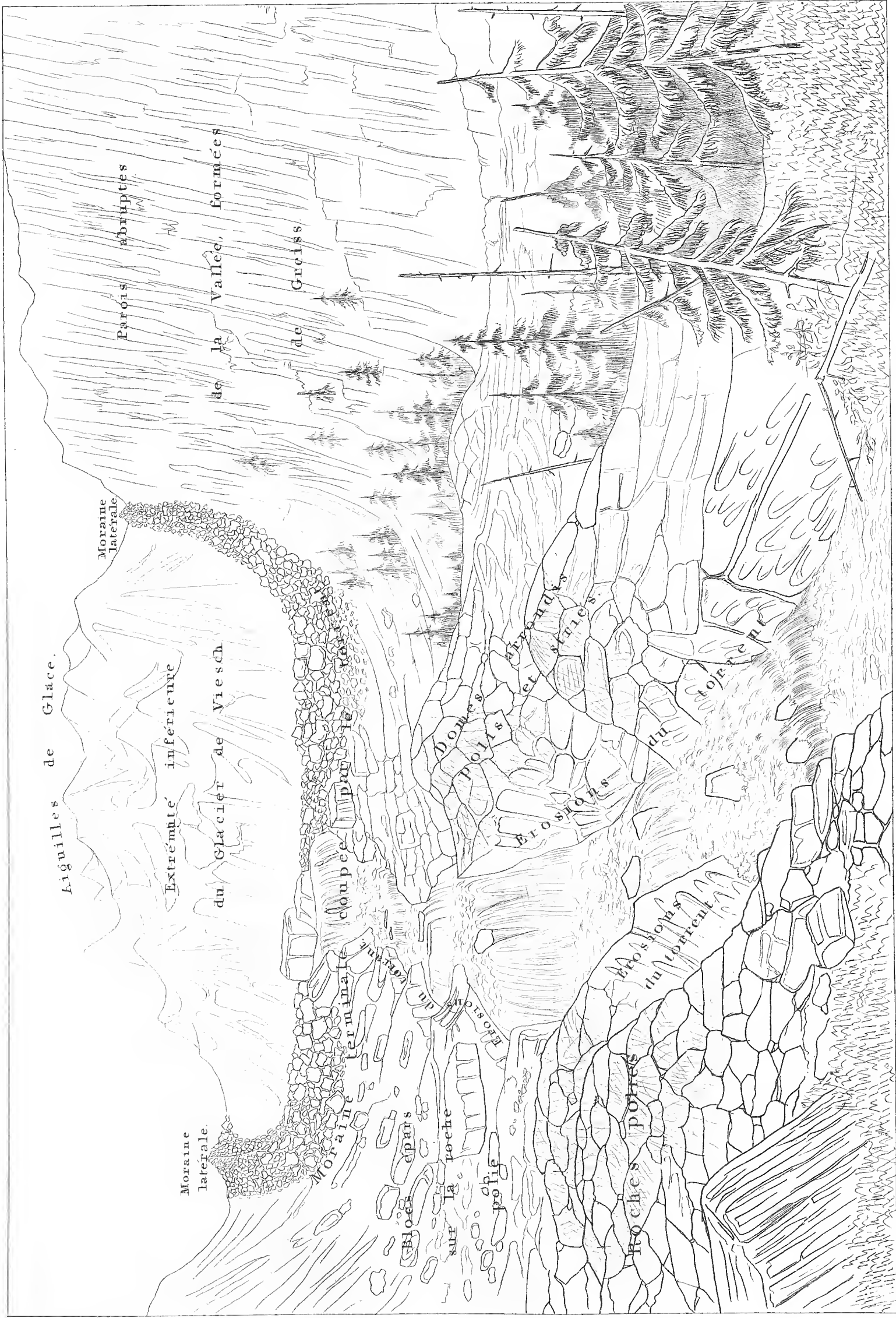
Lith. de Nicolet à Neuchâtel (Suisse)

Bellamyier in lap.

GLACIER DE ZERMATT.

Partie Moyenne.






GLACIER DE VIESCH,

Extrémité inférieure.





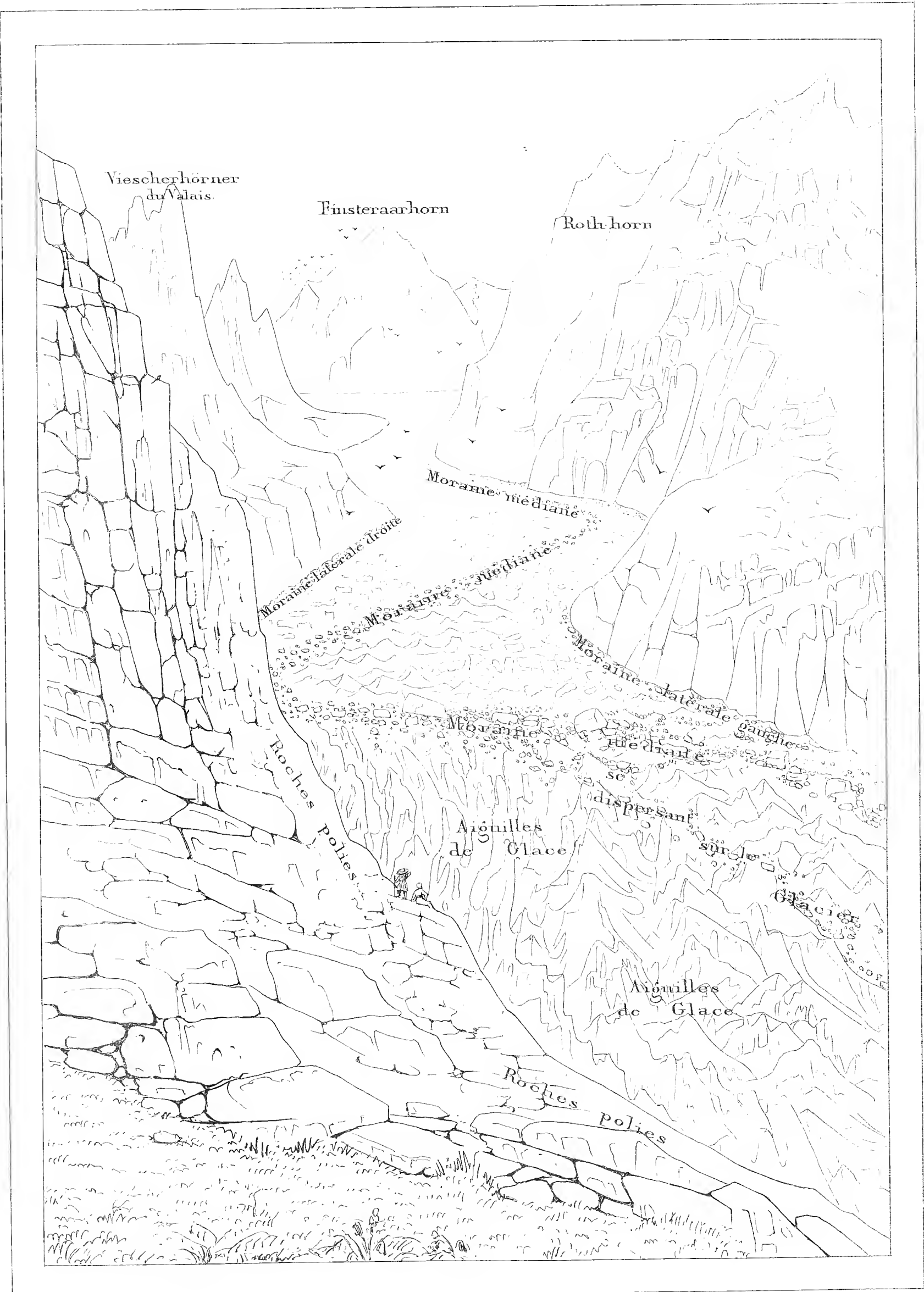


Lith. de Nicolet & Neuchâtel. (Genève.)

Dess. d'après nature et lith. par De launay.


GLACIER DE VIESCH,  
Moraine Terminale.





GLACIER DE VIESCH.



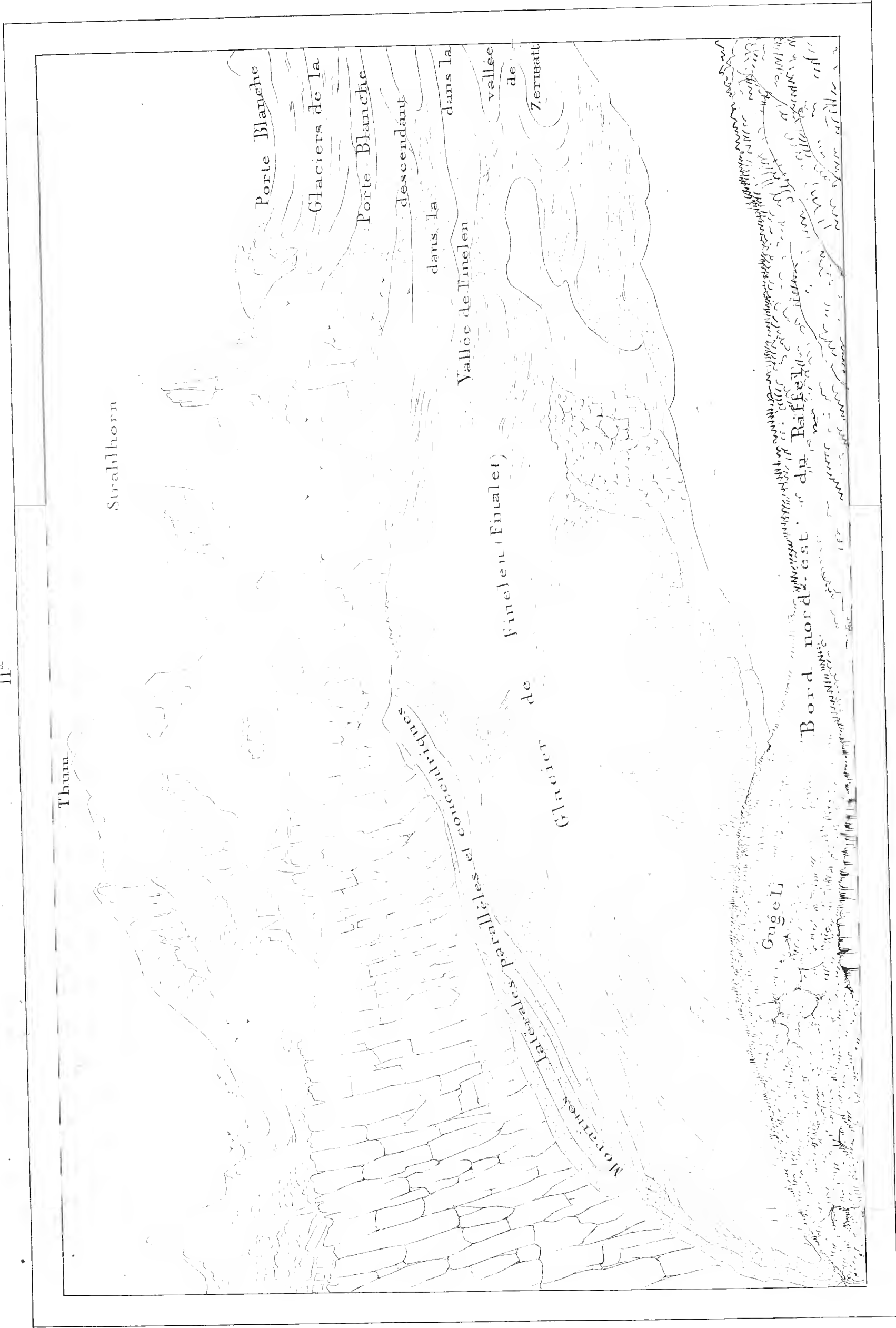


d'après nature, dessin par Bellanger.

Lith. de Nicolet à Neuchâtel.

GLACIER DE VIESCH.





GLACIER DE FINELLEN.

— — — — —







Finland. The glacier of Finellen.

### GLACIER DE FINELLEN.

Lith. de J. G. & F. Schmitt.







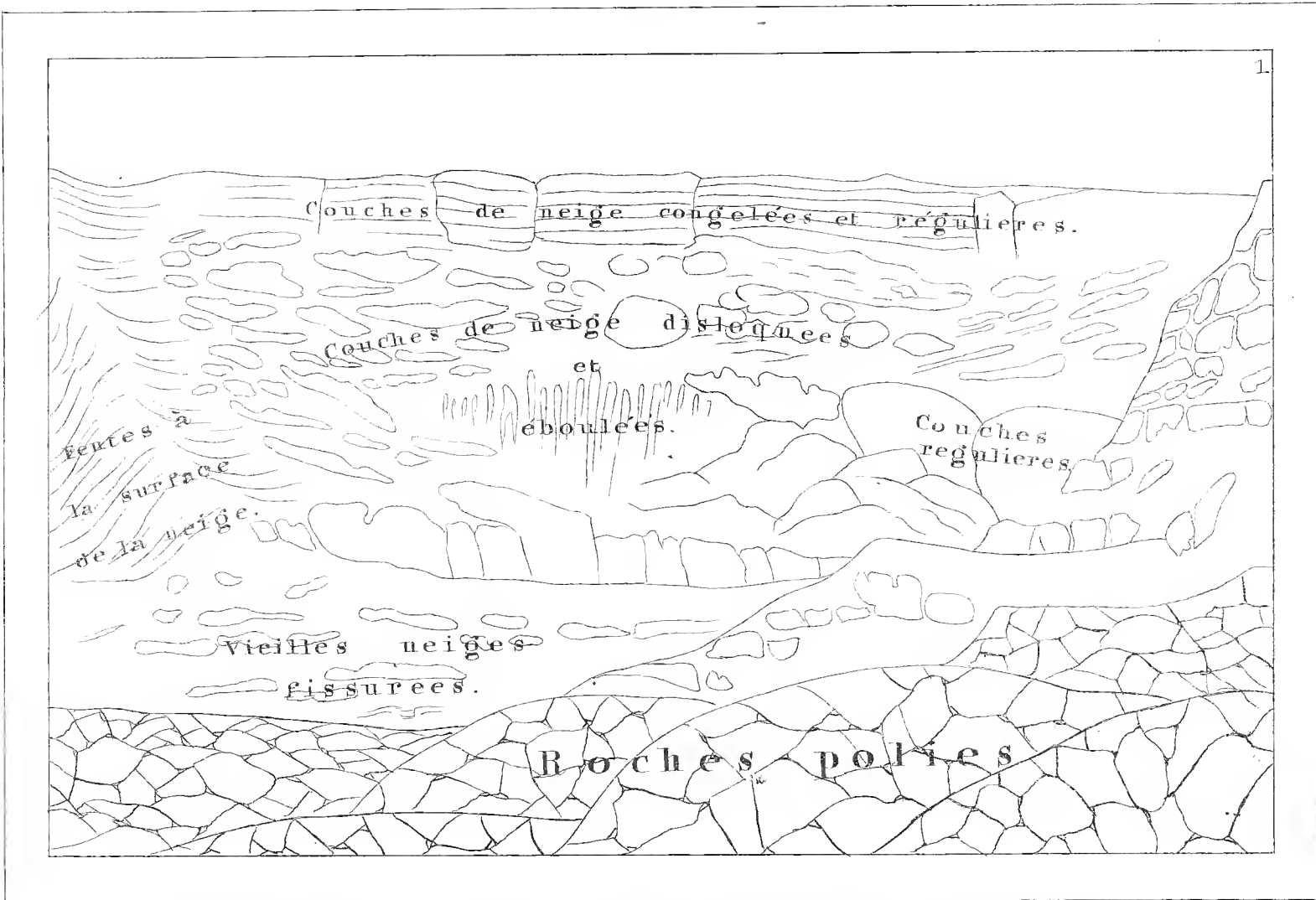


Belarmier adnat et lith.

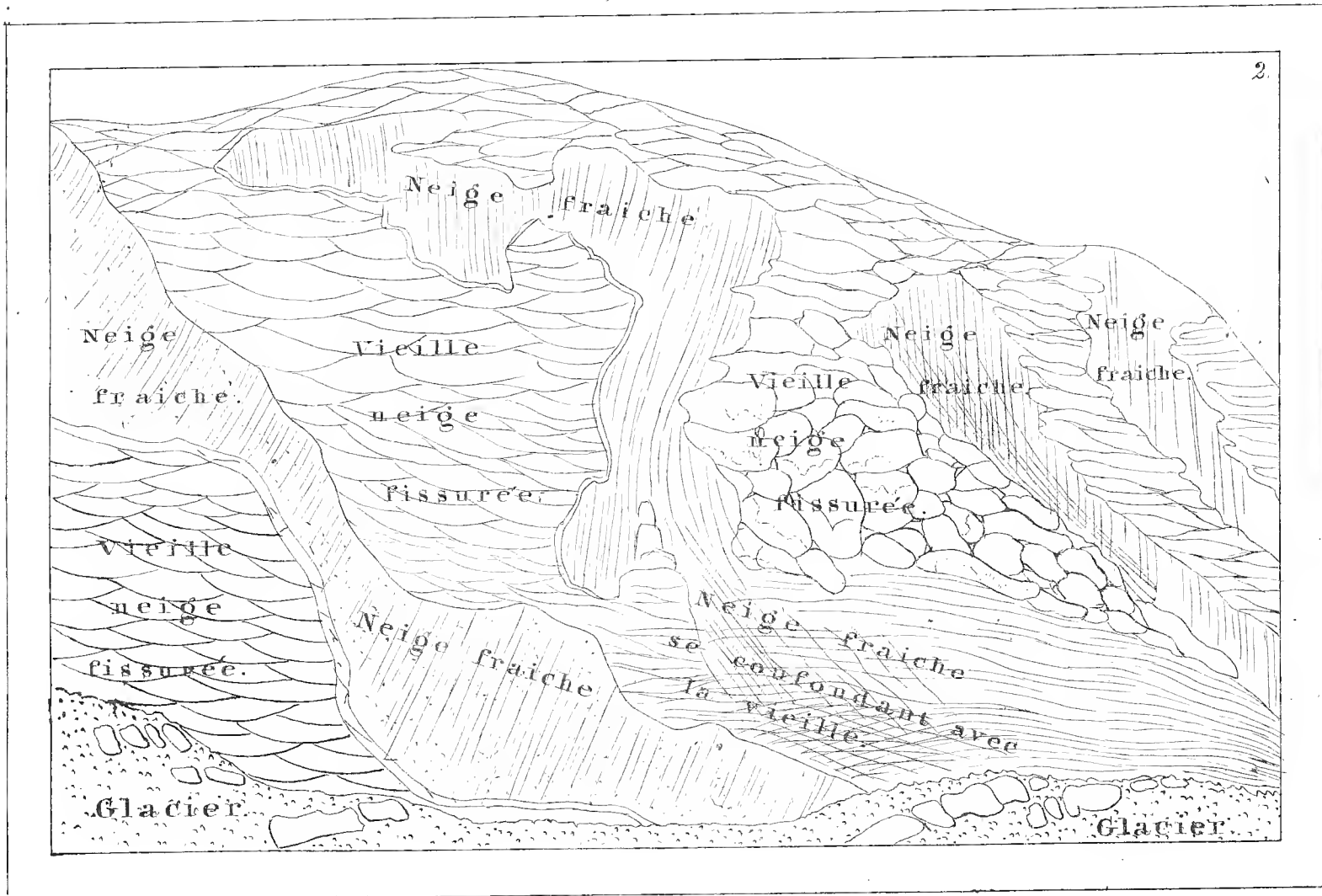
Lith de Nicolet à Neuchâtel.

GLACIER ET LAC D'ALLETSCH.





STRATIFICATION DU GLACIER DE S<sup>t</sup>. THEODULE.




VIEILLE NEIGE FISSURÉE, AVEC DES TACHES DE NEIGE FRAICHE.







STRATIFICATION DU GLACIER DE S. THEODULE.

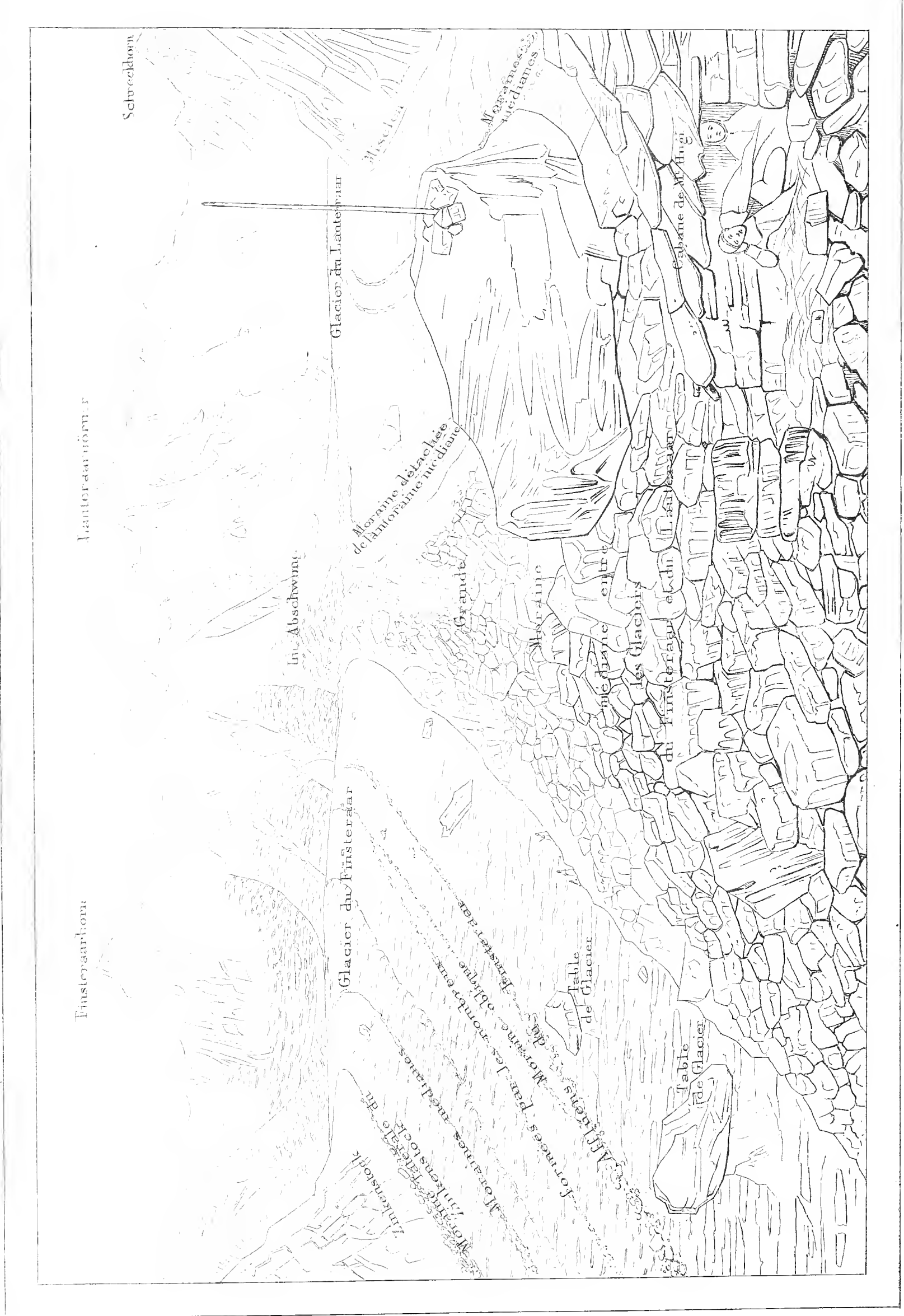


dessiné par B. Hauser

Lib. de Nicolet à Neuchâtel (Suisse.)

VIEILLE NEIGE FISSURÉE, AVEC DES TACHES DE NEIGE FRAICHE.






GLACIER DE L'AAR,

Partie Supérieure avec la cabane de M. Hug.

Reproduction autorisée par l'Institut géographique national






Lith. de Nicolet & Trechsel, (Genève.)

### GLACIER DE L'AAAR.

Partie Supérieure avec la cabane de M<sup>r</sup> Hugé.

Dess. d'après nature et lith. par Bechtner.






Dessiné par M. de la Harpe. Gravé par H. Hamann.

Table de M. de la Harpe à Neuchâtel. (Suite.)

DOMES ARRONDIS, POLIS ET STRIÉS, AU DESSUS DE LA HANDECK.








Des. & gravé par B. Stamer

lith. de Nicot & Neuchâtel ( Suisse )

HOELLEN-PLATTE A LA HANDECK.






Dess. d'après nature et lith. par P. de launay.

Lith. de Nicolet à Neuchâtel (Suisse)

ROCHES POLIES DU LANDERON.





Dess. d'après nat. et lith. par Bettendorfer

Lith. de Nicolet à Neuchâtel (Suisse.)

FRAGMENS DE ROCHES POLIES.  
1. 2. de Zermatt. 3. 4. de Rosenlajui et 5 du Landeron.  
(Grandeur naturelle.)





rQE Agassiz, L.  
576 Etudes sur les  
A26<sup>1840</sup> glaciers.  
Atlas 1840.  
RB  
NMAH

AUG 05 1933



SMITHSONIAN INSTITUTION LIBRARIES



3 9088 01211 8238

HO  
J

