


G

G42

Index

v. 1-10







P  
Geog  
G

# GEOGRAPHISCHE ZEITSCHRIFT.

---

REGISTER ZU DEN ERSTEN 10 JAHRGÄNGEN

1895 — 1904.

ZUSAMMENGESTELLT VON

F. THORBECKE.

BT

537237  
28.3.52

LEIPZIG,  
DRUCK UND VERLAG VON B. G. TEUBNER.

1909.

THE INDEX 1870-1910

THE INDEX 1870-1910



G  
-  
G+2  
Index  
v.1-10

## Vorwort.

„Habent sua fata libelli“, auch dieses „Register“ zu den ersten zehn Jahrgängen (1895—1904) der „Geographischen Zeitschrift“.


Schon bei der Anlage des Manuskripts ergaben sich große Schwierigkeiten: das „Register“ sollte alles enthalten; es sollte in knappster Form ein Bild geben von der Arbeit, die die „G. Z.“ in ihren ersten zehn Jahren geleistet, es sollte zeigen, wie die „G. Z.“ alle Zweige des vielgestaltigen und doch einheitlichen Wissensgebiets der modernen Geographie umfaßt; es sollte vor allem ein praktisches Nachschlagebuch für die Leser und Benutzer der Zeitschrift werden.

Wenn endlich eine brauchbare Form gefunden wurde, so verdanke ich das neben Anderen besonders der vielfachen Anregung durch den Begründer und Herausgeber der „G. Z.“, meinen verehrten Lehrer und Freund, Herrn Professor A. Hettner, und der liebenswürdigen Hilfe der Herren Dr. A. Fitzau in Leipzig, cand. geogr. A. Kroeck und cand. geol. A. Ratzel in Heidelberg bei der Zusammenstellung des Manuskripts und bei den Korrekturarbeiten, wie dem Entgegenkommen der Druckerei. Sie haben auch die Arbeiten am Manuskript und an seiner Drucklegung gefördert, als ich sie für mehr wie ein Jahr unterbrechen mußte zur Teilnahme an einer Forschungsreise in Kamerun.

Im „systematischen Register“ findet sich manch Neues in Anordnung und Auffassung in den Abschnitten über „allgemeine Geographie“ und „Länderkunde“; hier habe ich mich möglichst an A. Hettner angeschlossen. Das „alphabetische Register“ nennt neben den selbständigen Aufsätzen auch die besprochenen Bücher, in deren Besprechungen, wenigstens bei der „G. Z.“, oft sehr viel wertvolle Arbeit steckt.

Mannheim, 3. Oktober 1909.

F. Thorbecke.





# I n h a l t.

	Seite		Seite
<b>Systematisches Register.</b>			
Das Gesamtgebiet der Geographie.....	1	Allgemeines.....	19
Bibliographien, Jahrbücher, Kalender.....	1	Innerer Bau (Gebirgsbildung, Erdbeben und Vulkane).....	19
Hand- und Lehrbücher.....	1	Oberflächenformen und Boden..	19
Atlanten.....	1	Das Wasser des Festlands.....	20
Geschichte der Geographie.....	2	Quellen und Grundwasser. Flüsse.	21
Biographisches und Nekrologe....	3	Seen.....	21
Methodik der Geographie.....	5	Schnee und Gletscher.....	21
Wesen und Aufgaben der Geographie	5	Das Meer.....	21
Namenkunde und Terminologie... 6	6	Klimatologie.....	22
Geographischer Unterricht.....	6	Pflanzengeographie.....	23
An Hochschulen.....	6	Tiergeographie.....	24
Allgemeines.....	6	Geographie des Menschen.....	25
Universitäten.....	7	Allgemeines.....	25
Technische Hochschulen.....	7	Rassen und Völker.....	25
Handelshochschulen und Akademien.....	8	Medizinische Geographie.....	25
Hochschulen mit fremder Unterrichtssprache.....	8	Historische Geographie (mit Geschichte).....	26
An Mittel- und Volksschulen.....	8	Statistik. Staaten.....	26
Lehrbücher und Lehrmittel.....	9	Kultur im Allgemeinen.....	26
Lehrbücher über das ganze Gebiet der Geographie.....	9	Bevölkerung.....	27
Lehrbücher über einzelne Zweige der Geographie.....	10	Ansiedlungen.....	27
Lehrbücher über Länderkunde..	11	Verkehr.....	27
Schulatlanten und Handkarten..	11	Wirtschaft.....	28
Wandkarten.....	12	<b>Länderkunde.</b>	
Bilder und andere Anschauungsmittel.....	13	<b>Größere Erdräume.....</b>	<b>29</b>
Versammlungen und Kongresse, Ausstellungen und Museen.....	13	Deutsche Kolonien in ihrer Gesamtheit.....	30
Gesellschaften und Vereine, Preisausschreiben und Auszeichnungen.....	15	<b>Nord-Polargegenden.....</b>	<b>30</b>
Zeitschriften.....	15	Allgemeines.....	30
<b>Allgemeine Geographie.</b>			
Mathematische Geographie und Kartographie.....	16	Grönland.....	31
Mathematische Geographie (mit Astronomie und Vermessungskunde).....	16	Island und die Färör.....	32
Kartographie (mit Gelände-Aufnahme und Darstellung) und Kartometrie.....	16	Arktische Inseln der alten Welt..	32
Photographie und Illustrationen..	17	<b>Europa.....</b>	<b>33</b>
Physische Geographie.....	17	Das Ganze und größere Teile..	33
Das ganze Gebiet.....	17	Britische Inseln.....	33
Die Erde als Weltkörper.....	18	Skandinavien und Finland.....	33
Erdmagnetismus.....	18	Frankreich.....	35
Die feste Erdrinde.....	19	Mittel-Europa.....	35
		Das Ganze und größere Teile....	35
		Das deutsche Reich und seine Staaten.....	37
		Österreich-Ungarn.....	38
		Die einzelnen Landschaften.....	38
		Nord-Deutschland, seine Küsten und Meere.....	38
		Die Niederlande (Belgien und Holland).....	39
		Nordwestdeutsches Flachland... 39	39
		Jütland und die dänischen Inseln (Dänemark).....	39
		Nordostdeutsches Flachland.... 40	40
		Rheinisches Schiefergebirge.... 40	40

	Seite		Seite
Weserbergland, hessisches Bergland, Harzländer und Thüringen (mit Provinz Sachsen) .....	40	Ost-Afrika .....	63
Sachsen .....	41	Deutsch-Ostafrika .....	64
Schlesien .....	42	Süd-Afrika .....	65
Süd-Deutschland im Ganzen und größere Teile .....	42	Deutsch-Südwestafrika .....	65
Oberhein-Lande .....	42	<b>Australien und die australische Insel- welt</b> .....	66
Schwäbisch-fränkisches Stufenland und oberdeutsche Hochfläche .....	43	Das Ganze und größere Teile .....	66
Böhmen und Mähren .....	43	Der Austral-Kontinent .....	66
Die Alpen im Ganzen und größere Teile .....	43	Die australischen Inseln .....	67
Die Schweiz .....	44	<b>Nordamerika</b> .....	68
Ostalpen-Länder (österreichische u. bayerische Alpenländer) .....	45	Das Ganze und größere Teile .....	68
Osteuropäisches Tiefland (Ruß- land) .....	46	Alaska .....	69
Spanische Halbinsel .....	46	Britisch-Nordamerika (mit Canada) .....	69
Italien .....	47	Vereinigte Staaten .....	70
Karpathenländer und Ungarn .....	48	Das Ganze und größere Teile .....	70
Rumänien .....	48	Das Cordillergebiet .....	70
Balkanhalbinsel .....	49	Das Becken des Mississippi-Mis- souri .....	71
Griechenland und die griechischen Inseln .....	50	Die Alleghanies und die atlantische Küste .....	71
<b>Asien</b> .....	50	Centralamerika .....	71
Das Ganze und größere Teile .....	50	Das Ganze und größere Teile .....	71
Nord-Asien (Sibirien) .....	50	Mexico .....	72
Turkestan (aralokaspische Tief- ebene und Randländer) .....	51	Mittelamerika .....	72
Vorder-Asien im Ganzen .....	52	Westindische Inseln .....	72
Klein-Asien .....	53	<b>Südamerika</b> .....	73
Armenien und Kaukasusländer .....	53	Das Ganze und größere Teile .....	73
Syrien und Palästina .....	54	Ecuador, Columbien, Venezuela .....	73
Arabien .....	54	Peru und Bolivien .....	74
Mesopotamien und Iran .....	54	Guayana und Brasilien .....	74
Central-Asien .....	54	Chile .....	75
China .....	55	La Plata-Länder und Patagonien .....	75
Die Mandchurei und Korea .....	57	<b>Süd-Polargegenden</b> .....	76
Japan (mit Sachalin und Formosa) .....	57	<b>Verzeichnis der Abbildungen und Tafeln.</b>	
Vorder-Indien .....	57	Mathematische Geographie und Karto- graphie .....	77
Hinter-Indien .....	58	Physische Geographie .....	77
Indische Inselwelt .....	58	Geographie des Menschen .....	78
<b>Afrika</b> .....	58	Nord-Polargegenden .....	78
Das Ganze und größere Teile .....	58	Europa .....	79
Westafrikanische Inseln .....	59	Asien .....	81
Atlas-Länder .....	60	Afrika .....	81
Sahara und Tripolis .....	60	Australien und die australische Insel- welt .....	82
Ägypten und Nubien .....	61	Nordamerika .....	82
Der Sudan (mit Ober-Guinea) .....	61	Südamerika .....	82
Togo und Kamerun .....	62	<b>Alphabetisches Register.</b>	
Abessinien und Erythräa, Gala- und Somali-Länder .....	62	Die Aufsätze nach den Verfasser- nern .....	83
Das Kongobecken (mit Nieder- Guinea) .....	63	Die besprochenen Bücher nach ihren Verfassern .....	94

# Systematisches Register.

## Das Gesamtgebiet der Geographie.

	Seite		Seite
Geographische Forschung und Bildung. Von Alfred Hettner. (Mit einer Karte auf Taf. 1.) I. 1895. 1	1	Haack, H. Geographenkalender. Von A. Hettner. I. 1903/4. IX. 1903. 476	476
Neuigkeiten.		II. 1904/5. X. 1904. 530	530
Aufforderung zur Beteiligung an der Bibliotheca Geographica... I. 1895. 249	249	Meyers histor.-geogr. Kalender für 1904. Von dems. .... X. 1904. 54	54
		Meyers Konversationslexikon. Von dems. Bd. I—III. IX. 1903. 116. 473	473
		IV u. V. X. 1904. 285	285
<b>Bibliographien. Jahrbücher. Kalender.</b>		<b>Hand- und Lehrbücher.<sup>1)</sup></b>	
<b>Bücherbesprechungen.</b>		<b>Bücherbesprechungen.</b>	
Bibliotheca Geographica, bearb. von O. Baschin (u. E. Wagner). Von P. E. Richter. ....		Scobel, A. Geographisches Handbuch zu Andrees Handatlas. Von A. Hettner. .... I. 1895. 133	133
I. 1891 u. 1892. I. 1895. 254	254	Hettner, A. Text zu Spamers großem Handatlas. Von A. Kirchhoff. III. 1897. 176	176
II. 1893. .... III. 1897. 241	241	Jakob, A. Unsere Erde. Von R. Langenbeck. .... II. 1896. 234	234
III. 1894. .... III. 1897. 713	713	Heiderich, F. Die Erde. Von A. Hettner. .... II. 1896. 473	473
IV. 1895. .... V. 1899. 113	113	Ratzel, F. Die Erde und das Leben. Von Th. Fischer. Bd. I. VIII. 1902. 296	296
V. 1896. .... VI. 1900. 354	354	Bd. II. IX. 1903. 477	477
Baumgartner, H. Zur Literatur der Erdkunde. Von P. Dinse. I. 1895. 704	704	Krämer, H. Weltall und Menschheit. I Bd. Von A. Hettner. IX. 1903. 175	175
Berg, A. Die wichtigste geographische Literatur. Von A. Hettner. VIII. 1902. 601	601	II. u. V. Bd. Von A. Kirchhoff. IX. 1903. 705. X. 1904. 643	643
Dinse, P. Katalog der Bibliothek der Gesellschaft für Erdkunde zu Berlin. Von dems. .... X. 1904. 233	233	III. u. IV. Bd. Von K. Kretschmer. X. 1904. 641	641
Margerie, E. de. Catalogue des bibliographies géologiques. Von A. Philippson. .... III. 1897. 298	298	Wagner, H. Lehrbuch der Geographie. Bd. I. Von L. Neumann. I. 1895. 253. VI. 1900. 403	403
Richter, P. E. Bibliotheca Geographica Germaniae. Von O. Baschin. III. 1897. 298	298	Hochschul-Vorträge für Jedermann. Von A. Kirchhoff. .... V. 1899. 486	486
Magistris, L. F. de. Bibliografia geografica della regione italiana. Von J. Partsch. .... VIII. 1902. 653	653	<b>Atlanten.<sup>2)</sup></b>	
Geographisches Jahrbuch. Von A. Hettner. XVIII. 1895. .... II. 1896. 57	57	<b>Bücherbesprechungen.</b>	
XIX. 1896. .... III. 1897. 418	418	Stieler's Hand-Atlas. IX. Ausg. Lief. 1—20. Von A. Penck. .... IX. 1903. 292. X. 1904. 54	54
XX. 1897. .... IV. 1898. 112	112	Spamers großer Hand-Atlas. Von A. Kirchhoff. .... III. 1897. 176	176
XXI—XXIII. 1898—1900. VII. 1901. 707	707	A. Hartlebens kleiner Volks-Atlas. Von L. Neumann. .... III. 1897. 242	242
XXIV u. XXV. 1901 u. 1902 IX. 1903. 538	538	Hickmann, A. L. Geographisch-statistischer Taschen-Atlas. Von A. Fitzau. .... II. 1896. 61	61
Geographischer Jahresbericht über Österreich. I. 1894. Von K. Peucker. .... IV. 1898. 235	235		
Bibliographie de l'année 1895. Annales de Géographie V. 1896. Von K. Hassert. .... III. 1897. 182	182		

## Geschichte der Geographie.

Seite	Seite	
Die Entstehung der Lehre von den Polarzonen. Von Hugo Berger. III. 1897. 88	Vopells Welt- und Europa-Karte. IX. 1903. 701	
Geschichte der Erd- und Himmelsgloben. Nach Fiorini-Günther von Alois Bludau. II. 1896. 209	Rheinkarte von Caspar Vopell. VIII. 1902. 705	
Die ältere geographische Literatur der Araber. Von Paul Schwarz. III. 1897. 137	Neue Nachschriften der geographischen Vorlesungen Kants. V. 1899. 105	
Das Rätsel der Kompaßkarten im Lichte der Gesamtentwicklung der Seekarten. Nach Hermann Wagner von Paul Dinse. II. 1896. 111	Zur Geschichte der Bergbesteigungen. III. 1897. 346	
Die Entdeckungen der Normannen in Amerika. Nach J. Fischer von Eugen Mogk. VIII. 1902. 591	Bücherbesprechungen.	
Die Entdeckung des Seeweges nach Ost-Indien. Von Konrad Kretschmer. V. 1899. 8	Weule, K. Die Erforschung der Erdoberfläche. (Weltall u. Menschheit. Bd. III u. IV.) Von K. Kretschmer. X. 1904. 641	
Der Humanismus in seinem Einflusse auf die Entwicklung der Erdkunde. Von Siegmund Günther. VI. 1900. 65	Wisotzki, E. Zeitströmungen in der Geographie. Von A. Hettner. IV. 1898. 174	
Die deutschen Geographen der Renaissance. Von Viktor Hantzsch. III. 1897. 507. 557. 618	Krümmel, O. Ausgewählte Stücke aus den Klassikern der Geographie. Bd. I u. II. Von F. Hahn. X. 1904. 652	
Die Entwicklung der Geographie im 19. Jahrhundert. Von Alfred Hettner. IV. 1898. 305	Berger, H. Geschichte der wissenschaftlichen Erdkunde der Griechen. Von E. Oberhummer. X. 1904. 471	
Das geographische Individuum bei Karl Ritter und seine Bedeutung für den Begriff des Naturgebietes und der Naturgrenze. Von Emil Hözel. II. 1896. 378. 433	Pauly-Wissowa. Real-Encyclopädie der klassischen Altertumswissenschaft. Von W. Sieglin. Halb-Bd. 1—15. VII. 1901. 298	
Die Kartensammlung der k. Bibliothek in Dresden. Von Viktor Hantzsch. IX. 1903. 165	Bretzl, H. Botanische Forschungen des Alexanderzuges. Von J. Partsch. IX. 1903. 473	
Neuigkeiten.		
Die Mosaikkarte von Madaba. VI. 1900. 577	Bittner, M. und W. Tomaschek. Die topographischen Kapitel des indischen Seespiegels Mohit. Von P. Dinse. IV. 1898. 233	
Feier der 400sten Wiederkehr der Ausfahrt Vasco da Gamas. II. 1896. 297. 648. III. 1897. 112	Günther, S. Das Zeitalter der Entdeckungen. Von K. Kretschmer. VII. 1901. 708	
Gebeine des Columbus. IV. 1898. 658	Hugues, L. Cronologia delle scoperte e delle esplorazioni geografiche dall' anno 1492 a tutto il secolo XIX. Von V. Hantzsch. IX. 1903. 176	
Die älteste Karte mit dem Namen „Amerika“. II. 1896. 171	Errera. L'epoca delle grandi scoperte geografiche. Von dems. VIII. 1902. 295	
Auffindung von Waldseemüllers Weltkarte vom J. 1507 und Carta Marina vom J. 1516. VIII. 1902. 102	Ruge, S. Columbus. Von K. Kretschmer. IX. 1903. 415	
Erdkarte aus dem Jahre 1640. II. 1896. 228	Hümmerich, F. Vasco da Gama und die Entdeckung des Seeweges nach Ost-Indien. Von P. Dinse. IV. 1898. 659	
	Ruge, S. Topographische Studien zu den portugiesischen Entdeckungen an den Küsten Afrikas. Von V. Hantzsch. IX. 1903. 585	
	Hantzsch, V. Deutsche Reisende des 16. Jahrhunderts. Von P. Dinse. II. 1896. 178	
	Schulze, F. Balthasar Springers Indienfahrt 1505—1506. Von V. Hantzsch. IX. 1903. 53	

	Seite		Seite
Geiger, Th. Conrad Celtis in seinen Beziehungen zur Geographie. Von V. Hantzsch.....	III. 1897. 297	des 19. Jahrhunderts. Von H. Fischer.....	VII. 1901. 232
Pixis, R. Kepler als Geograph. Von K. Kretschmer.....	VIII. 1902. 475	Grosse, M. Die beiden Afrikaforscher Johann Ernst Hebenstreit und Christian Gottlieb Ludwig. Von V. Hantzsch.....	VIII. 1902. 546
Hantzsch, V. Sebastian Münster. Von P. Dinse.....	V. 1899. 537	Schubert, G. v. Heinrich Barth, der Bahnbrecher der deutschen Afrikaforschung. Von F. Ratzel IV.	1898. 660
Günther, S. Jakob Ziegler, ein bayerischer Geograph und Mathematiker. Von V. Hantzsch.....	II. 1896. 597	Schweitzer, G. Emin Pascha. Von dems.....	IV. 1898. 301
Henning, Samuel Braun. Beitrag zur Erforschungsgeschichte von West-Afrika. Von dems. VII.	1901. 169	Barth, Chr. Die von 1865—1895 erzielten Fortschritte der Kenntnis fremder Erdteile in ihren Einwirkungen auf das staatliche und wirtschaftliche Leben des deutschen Reiches. Von A. Kirchhoff.	IV. 1898. 532. V. 1899. 415
Schmidt, L. Kurfürst August von Sachsen als Geograph. Von dems. IV.	1898. 362	Wolkenhauer, W. Leitfaden zur Geschichte der Kartographie in tabellarischer Darstellung. Von P. Dinse.....	I. 1895. 703
Schmöger, F. Leibniz in seiner Stellung zur tellurischen Physik. Von K. Kretschmer..	VIII. 1902. 475	Fiorini-Günther. Erd- und Himmelsgloben, ihre Geschichte und Konstruktion. Von A. Bludau.	I. 1895. 531
Kugler, E. Philipp Friedrich von Dietrich. Von dems. .	VIII. 1902. 475	Miller, K. Mappae mundi. Heft 1 u. 2. — 3 u. 4. Von P. Dinse.	II. 1896. 122. III. 1897. 113
Hänsch, B. Math. Christ. Sprengel, ein geographischer Publizist am Ausgange des 18. Jahrhunderts. Von V. Hantzsch....	VIII. 1902. 711	Crivellari, G. Alcuni cimeli della cartografia medievale esistenti a Verona. Von V. Hantzsch.	IX. 1903. 475
Günther, S. A. v. Humboldt, Leop. v. Buch. (Geisteshelden. Bd. 39.) Von J. Grundmann..	VII. 1901. 231	Wauwermans, H. Histoire de l'école cartographique Belge et Anversoise du XVI <sup>e</sup> siècle. Von P. Dinse.	III. 1897. 177
Günther, S. Entdeckungsgeschichte und Fortschritte der wissenschaftlichen Geographie im 19. Jahrhundert. Von R. Langenbeck.	VIII. 1902. 654	Böhm, A. v. Geschichte der Moränenkunde. Von K. Keilhack.	IX. 1903. 293
Günther, S. Geschichte der anorganischen Naturwissenschaften im XIX. Jahrhundert. Von J. B. Messerschmitt.....	VII. 1901. 601		
Thümen, E. v. Berühmte Entdeckungs- und Forschungsreisen			

## Biographisches und Nekrologe.

(Aufsätze chronologisch, Neuigkeiten alphabetisch.)

	Seite	Neuigkeiten.	
Frithjof Nansens Vorfahren. Von N. A. Schröder. II.	1896. 221	Kurze Notizen über Ernennungen, Ehrungen u. ä.	
Prof. Dr. J. J. Egli. Von Edmund Oppermann..	II. 1896. 601	Prof. Dr. Adolf Bastians 70. Geburtstag.....	II. 1896. 414
Friedrich Simony. Von Karl Peucker.....	II. 1896. 657	Bastians Rückkehr von der südostasiatischen Forschungsreise.....	IV. 1898. 531
Léon du Pasquier. Von Albrecht Penck.....	III. 1897. 343	Dr. Oskar Baumanns Ernennung zum österreichischen Konsul in Sansibar.....	II. 1896. 177
Giovanni Marinelli †. Von Eduard Richter....	VI. 1900. 518	Dr. Fitzner erhält den Professortitel.	X. 1904. 348
Heinrich Kiepert. Von J. Partsch.	VII. 1901. 1. 77	Standbild für Garnier....	IV. 1898. 592
Sophus Ruge †. Von Viktor Hantzsch.....	X. 1904. 65	Prof. Gerlands 70. Geburtstag.	IX. 1903. 115
		Prof. Dr. Götz zum ord. Honorarprofessor ernannt.....	VI. 1900. 286

	Seite		Seite
Graf v. Götzens Ehrungen. I. 1895.	65	Arzruni, Andreas.....	IV. 1898. 716
Dr. Sven Hedins Ehrungen. IV. 1898.	112	Astrup.....	II. 1896. 177
	VIII. 1902. 475	Barbier, J. V.....	V. 1899. 113
Hergesell erhält den Professor-titel.		Barrow, John.....	V. 1899. 234
	VI. 1900. 286	Baumann, Oskar.....	V. 1899. 657
Kapt. z. S. Hertz' Ernennung zum Direktor der Seewarte... IX. 1903.	473	Baur, Georg.....	IV. 1898. 472
Prof. Fischers u. Prof. Kirchhoffs Ernennung zu Geheimen Regierungs- räten..... IX. 1903.	585	Bent, Theodor.....	III. 1897. 354
Heinrich Kieperts 80. Geburtstag.		Berger, Hugo.....	X. 1904. 583
	IV. 1898. 531	Beyrich, Ernst.....	II. 1898. 471
Kieperts Jubiläum seiner 25jährigen Berliner Lehr-tätigkeit... V. 1899.	233	Bishop, Mrs.....	X. 1904. 713
Kirchhoffs Rücktritt von der Profes- satur..... X. 1904.	529. 641	Borchert, Oskar.....	I. 1895. 702
Paul Langhans erhält den Profes- sors-titel..... VI. 1900.	286	Bourdon, J. G.....	III. 1897. 295
Dr. Lindemans 80. Geburtstag.		Brown, Robert.....	II. 1896. 56
	IX. 1903. 230	Camperio, Manfredo... VII. 1900.	232
Livingstone-Monument.. VI. 1900.	403	Carnegie, Wynford... VII. 1901.	168
Dr. Messerschmitts Ernennung zum Observator am erdmagnet. Obser- vatorium in München.. VIII. 1902.	600	Casati, Gaetano.....	VIII. 1902. 238
Dr. Hans Meyer erhält den Professor- titel..... V. 1899.	289	Chaillu, Paul du.....	IX. 1903. 350
Sir John Murray erhält die Cullum- Medaille..... V. 1899.	535	Chavanne, Josef.....	IX. 1903. 115
Prof. Dr. Georg Neumayers 70. Gebur- tstag..... II. 1896.	414	Coëlle, Francis.....	IV. 1898. 716
Georg Neumayer tritt in den Ruhestand..... IX. 1903.	52	Coudreau, Henri.....	VI. 1900. 178
Dr. Alfred Philippson erhält den Professors-titel..... V. 1899.	414	Curtius, Ernst.....	II. 1896. 471
Georg Radde erhält die Constantin- Medaille..... V. 1899.	605	Dallmann, Eduard....	III. 1897. 111
Prof. Frhr. v. Richthofens Ehrun- gen..... V. 1899.	535	Daly, Charles.....	V. 1899. 712
	VII. 1901. 706	Dana, James.....	I. 1895. 65
	IX. 1903. 291	Daubrée, Auguste....	II. 1896. 472
Dr. Schenck erhält den Professor- titel..... VI. 1900.	120	Dawson, G. M.....	VII. 1901. 230
Prof. Dr. A. Schmidts Ernennung zum Direktor des erdmagnet. Obser- vatoriums in Potsdam.. VIII. 1902.	475	Dickson, Oskar von... III. 1897.	418
Dr. Schotts Ernennung zum Abtei- lungsvorsteher an der Seewarte.		Dronke, Adolph.....	IV. 1898. 417
	IX. 1903. 115	Drummond, Henry....	III. 1897. 296
Şlatin Paschas Befreiung. I. 1895.	65	Edwards, Milne.....	VI. 1900. 345
	II. 1896. 177	Egli, Johannes.....	II. 1896. 593
Dr. Franz Stuhlmanns Ehrung.		Ehlers, Otto.....	I. 1895. 703
	I. 1895. 65	Ehlert, Reinhold....	V. 1899. 112
v. Wissmanns Wahl zum Vorsitzen- den der Berl. Ges. f. Erdkde. II. 1896.	713	Elder, Sir Thomas....	III. 1897. 296
		Elfert, Paul.....	IV. 1898. 111
		Erhard, Georg.....	IV. 1898. 592
		Erhardt, J.....	VII. 1901. 531
		Erckert, R. von.....	VII. 1901. 168
		Erlanger, Karl Frhr. von	X. 1904. 583
		Fiorini, Matteo.....	VII. 1901. 113
			169
		Foa, Eduard.....	VII. 1901. 599
		Fraas, Oskar.....	IV. 1898. 55
		Fulda, Eckart.....	VIII. 1902. 237
		Gamél, Augustin....	X. 1904. 470
		Genthe, Siegfried....	X. 1904. 470
		Gilder, Henry.....	VI. 1900. 286
		Giles, Ernest.....	IV. 1898. 112
		Giraud, Viktor.....	V. 1899. 233
		Glaisher, James.....	IX. 1903. 292
		Grefrath, Henry....	V. 1899. 480
		Grün, von.....	II. 1896. 121
		Gümbel, Wilhelm von	IV. 1898. 471
		Hartl, Heinrich.....	IX. 1903. 291
		Hartlaub, Gustav....	VII. 1901. 112
		Hassenstein, Bruno... VIII. 1902.	600
		Hauer, Franz von....	V. 1899. 233
		Heldreich, Theodor v. VIII. 1902.	710
		Hirschfeld, Gustav... I. 1895.	65
		Holub, Emil.....	VIII. 1902. 237
		Hult, Ragnar.....	V. 1899. 712
		Hummel, A.....	IV. 1898. 296

## Kurze Nekrologe.

Abbadie, Antoine d'... III. 1897.	354
Albrecht, Georg..... V. 1899.	55
Amrhein..... IV. 1898.	715
Annenkoff, M. N..... V. 1899.	535
Arbter, Emil Ritter von.. II. 1896.	120
Armstrong, Sir Alexander	V. 1899. 535

	Seite		Seite
Hunter, William Wilson	VI. 1900. 177	Reimer, Dietrich	V. 1899. 712
Huxley, Thomas Henry	I. 1895. 249	Riehl, W. H.	III. 1897. 713
Jeppe, Friedrich	V. 1899. 233	Rogozinski	III. 1897. 112
Joest, Wilhelm	IV. 1898. 112	Rohlf's, Gerhard	II. 1896. 414
Jordan, Wilhelm	V. 1899. 414	Rossi, M. St. de	V. 1899. 113
Jung, Emil	VIII. 1902. 652	Roszkiewiecz, J.	VIII. 1902. 546
Kanitz, Felix	X. 1904. 111	Ruge, Sophus	X. 1904. 54
Kapp, Ernst	II. 1896. 177	Rüttimeyer, Ludwig	I. 1895. 703
Kern von Marilaun, W.	IV. 1898. 471	Scherzer, Karl von	IX. 1903. 174
Kersten, Otto	VII. 1901. 112	Schimper, Wilhelm	VII. 1901. 600
Kiepert, Heinrich	V. 1899. 289	Schlichter, Heinrich	VII. 1901. 352
Kingsley, Mary	VI. 1900. 468	Schneider, Oskar	IX. 1903. 585
Kolb, Georg	V. 1899. 712	Schönlank, William	IV. 1898. 112
Kraus, Franz	III. 1897. 111	Schurtz, Heinrich	IX. 1903. 350
Kund, Richard	X. 1904. 641	Schwalbe, Wilhelm	VII. 1901. 298
Lecote, Joseph	VII. 1901. 652	Schwarz, Bernhard	VII. 1901. 230
Lehnert, von	II. 1896. 297	Schwarz, F. von	IX. 1903. 174
Leuzinger, Rudolf	II. 1896. 177	Seelstrang, Arthur von	III. 1897. 175
Liebscher, Georg	II. 1896. 472	Simony, Friedrich	II. 1896. 537
Lista, Ramon	IV. 1898. 230	Stanley, Henry	X. 1904. 348
Lüddecke, Richard	IV. 1898. 112	Stapff, F. M.	I. 1895. 531
Lüksch, Josef	VII. 1901. 532	Stübel, Alphons	X. 1904. 713
Makaroff, Alexis von	X. 1904. 403	Thomson, Joseph	I. 1895. 419
Marche, Alfred	V. 1899. 113	Tillo, Alexander von	VI. 1900. 120
Marinelli, Giovanni	VI. 1900. 346		345
Mizon, Louis	V. 1899. 535	Tomaschek, Wilhelm	VII. 1901. 599
Müller, Ferdinand von	II. 1896. 648	Torell, Otto	VI. 1900. 586
Müller, Friedrich	IV. 1898. 471	Tromnau, Adolph	VI. 1900. 345
Natterer	VII. 1901. 230	Valentin, Jean	IV. 1898. 230
Negri, Christoforo	II. 1896. 297	Veth	I. 1895. 249
Noë, G. de la	IX. 1903. 174	Vivien de Saint Martin, Louis	III. 1897. 112
Nordenskiöld, Gustaf Erich	I. 1895. 249	Vogel, Karl	III. 1897. 594
Nordenskiöld, Frhr. A. E. von	VII. 1901. 532	Vogt, Karl	I. 1895. 65
Orleans, Prinz Heinrich von	VII. 1901. 599	Volz, B.	VI. 1900. 120
Palmieri, Luigi	II. 1896. 648	Wellby	VI. 1900. 586
Paulitschke, Rudolf	VI. 1900. 56	Whitney, J. D.	II. 1896. 593
Petri, Eduard	V. 1899. 658	Wild, Heinrich	VIII. 1902. 653
Petzold, Wilhelm	III. 1897. 536	Willkomm, Moritz	I. 1895. 419
Philippi, Emil	X. 1904. 641	Wisotzki, Emil	V. 1899. 712
Pinto, Serpa	VII. 1901. 112	Zehden, Karl	VII. 1901. 415
Powell, John Wesley	VIII. 1902. 711	Zintgraff, Eugen	IV. 1898. 55
Purtscheller, Ludwig	VI. 1900. 233	Zittel, E. von	X. 1904. 110
Radde, Gustav	IX. 1903. 291	Bücherbesprechungen.	
Randegger, Johannes	VI. 1900. 233	Monaco, Albert I., Fürst von.	Eine Seemannslaufbahn. Von G. Schott
Ratzel, Friedrich	X. 1904. 529		IX. 1903. 716
Rebeur-Paschwitz, Ernst von	I. 1895. 475	Brögger, W. C. und N. Rolfsen.	Frithjof Nansen 1861—1893. Von M. Lindeman
			III. 1897. 181

## Methodik der Geographie.<sup>1)</sup>

### Wesen und Aufgaben der Geographie.

Geographische Forschung und Bildung. Von Alfred Hettner. (Mit einer Karte auf Taf. 1.) I. 1895. 1

Die Entwicklung der Geographie im 19. Jahrhundert. Von Alfred Hettner . . . . . IV. 1898. 305

Neue Äußerungen über Wesen und Aufgaben der Geographie. Von dems. . . . . VI. 1900. 574

1) Methodik des geographischen Unterrichts siehe: „Geographischer Unterricht“.

Seite	Bücherbesprechungen.	Seite
Das geographische Individuum bei Karl Ritter und seine Bedeutung für den Begriff des Naturgebietes und der Naturgrenze. Von Emil Hözel. . . . . II. 1896. 378. 433	Testa, O. L'avvenire della geografia. Von S. Günther. . . . . IX. 1903. 415	
Die Beziehungen zwischen Geographie und Geschichte. Von Konrad Kretschmer. V. 1899. 665	<b>Namenkunde und Terminologie.</b>	
Die methodischen Fragen in der Geographie. Von Ludwig Neumann. . . . . II. 1896. 35	Die Seele der geographischen Namen. Von J. Egli †. II. 1896. 158	
Eine Landesdarstellung im Sinne der Länderkunde. Von Wilhelm Götz. . . . . I. 1895. 628	Zur Benennung geographischer Bildungen und Vorgänge. Von Alfred Hettner. . . . . I. 1895. 127	
Über die Bedeutung des geographischen Moments in geologischen Lokalmonographien. Von Carl Diener. . . . . V. 1899. 405	<b>Neuigkeiten.</b>	
Die wissenschaftliche Geographie in den Vereinigten Staaten. Von Martha Krug-Genthe IX. 1903. 626	Schreibweise der geographischen Namen. . . . . IX. 1903. 581	
<b>Neuigkeiten.</b>	Revision geographischer Fachausdrücke. . . . . V. 1899. 530	
Preisausschreiben für wissenschaftliche Landeskunde. . . . VII. 1901. 466	<b>Bücherbesprechungen.</b>	
Handbücher der Länderkunde. . . . III. 1897. 169	Oppermann, E. Geographisches Namenbuch. Von A. Kirchhoff. II. 1896. 714	
	Wick, W. Geographische Ortsnamen, Beinamen und Sprichwörter. Von dems. . . . . III. 1897. 114	
	Beiche, E. Erklärung geographischer Namen. Von dems. VI. 1900. 355	
	Nagl, J. W. Geographische Namenkunde. Von dems. . . . . X. 1904. 583	
	Garnier, Chr. Méthode de transcription rationelle générale des noms géographiques, s'appliquant à toutes les écritures usitées dans le monde. Von dems. . . . . VI. 1900. 56	

## Geographischer Unterricht:

### An Hochschulen.

<b>A. Allgemeines.</b>	Stiftung an der Universität Heidelberg. VI. 1900. 467
a. Deutschland (deutsches Sprachgebiet).	Ratzel-Stiftung. . . . . VIII. 1902. 234
Zur Ausbildung der Geographielehrer. Von Alfred Hettner. VIII. 1902. 100	Die Geographie in der neuen preussischen Prüfungsordnung. IV. 1898. 658
<b>Neuigkeiten.</b>	VI. 1900. 528
Geographische Vorlesungen an den deutschsprachigen Universitäten und technischen Hochschulen. . . . . IV. 1898. 530	Geographie in der neuen badischen Prüfungsordnung. . . . . IX. 1903. 290
V. 1899. 231. 603	Geographie im Oberlehrerinnen-Examen. . . . . VI. 1900. 528
VI. 1900. 229. 286. 584	Geographische Fortbildungskurse in Berlin. . . . . IV. 1898. 658
VII. 1901. 228. 530. 597	Geographischer Ferienkurs in München. . . . . VI. 1900. 527
VIII. 1902. 235. 294. 545. 600	Geogr. Lehrausflug in Baden. VI. 1900. 344
IX. 1903. 229. 291. 350. 536. 584	Geographische Studienreise badischer Mittelschullehrer. . . . . VIII. 1902. 474
X. 1904. 231. 285. 528. 582	Richters geographische Schülerreisen. . . . . V. 1899. 355
Resolution der deutschen Kolonialgesellschaft zur Errichtung von Lehrstühlen für Völkerkunde. VI. 1900. 55. 647	Geographisches Institut an der Universität Freiburg i. B. . . . VII. 1901. 652
Kolonialschule in Witzenhausen V. 1899. 479	Neues geographisches Institut der Universität Graz. . . . . VI. 1900. 120
Stiftung an der Universität Straßburg. V. 1899. 534	Institut für Meereskunde. VI. 1900. 286. 402
	Kursus für Meeresforschung. IX. 1903. 472



	Seite		Seite
<b>b. Außerdeutsche Länder.</b>			
<b>Neuigkeiten.</b>			
Schule für Geographie an der Universität Oxford.....	V. 1899.	534	
Geographische Vorlesungen an den schwedischen Hochschulen.....	VI. 1900.	55	
Geographischer Unterricht in Frankreich.....	VI. 1900.	231	
	VII. 1901.	168	
Geographisches Dokorexamen in Belgien.....	VI. 1900.	230	
Réclus' geographisches Institut in Brüssel.....	IV. 1898.	715	
Geographie an den Universitäten der Vereinigten Staaten.....	V. 1899.	54	
<b>B. Universitäten.</b>			
<b>a. Deutsches Reich.</b>			
<b>Neuigkeiten.</b>			
Geographische Professur in Berlin.....	V. 1899.	111	
Titularprofessur in Berlin.....	IX. 1903.	705	
Habilitationen in Berlin.....	IV. 1898.	174	
	IX. 1903.	646	
Professur für historische Geographie in Berlin.....	V. 1899.	479	
Ethnologische Professuren in Berlin.....	VI. 1900.	177	
Loubat-Professur in Berlin.....	V. 1899.	712	
Kustos am geographischen Institut zu Berlin.....	VI. 1900.	402	
Habilitation in Breslau.....	IV. 1898.	529	
Außerordentliche Professur in Erlangen.....	I. 1895.	65	
Ordentliche Honorarprofessur in Freiburg i. B.....	II. 1896.	121	
Errichtung eines Ordinariats in Gießen.....	IX. 1903.	473	
Habilitation in Göttingen.....	IX. 1903.	473	
Professur für Geophysik und Erdmagnetismus in Göttingen.....	IV. 1898.	174	
Geographisches Ordinariat in Greifswald.....	V. 1899.	414	
Neubesetzung des Ordinariats in Halle.....	X. 1904.	529	
Geographische Professur in Heidelberg.....	IV. 1898.	54	
	V. 1899.	111	
Professur für Astro- und Geophysik in Heidelberg.....	VIII. 1902.	474	
Geographische Professur in Jena.....	V. 1899.	231	
	IX. 1903.	350	
Habilitation in Kiel.....	I. 1895.	65	
Habilitationen in Leipzig.....	V. 1899.	534	
	VI. 1900.	711	
	VII. 1901.	705	
Verzicht auf <i>venia legendi</i> in Leipzig.....	IV. 1898.	471	
Professur für historische Geographie in Leipzig.....	IV. 1898.	417	
Professur für Geschichte der Geographie in Leipzig.....	V. 1899.	655	
Professur für Ethnologie und Urgeschichte in Leipzig.....	VII. 1901.	352	
Habilitation in Marburg.....	VIII. 1902.	234	
Geographische Vorlesungen in Marburg.....	VII. 1901.	705	
Geographische Professur in München.....	VIII. 1902.	474	
	X. 1904.	470	
Geographisches Ordinariat in Münster.....	IV. 1898.	54	
Habilitation in Rostock.....	VII. 1901.	297	
Außerordentliche Professur in Straßburg.....	VI. 1900.	286	
Habilitation in Straßburg.....	VIII. 1902.	710	
Geographische Professur in Tübingen.....	III. 1897.	649	
	V. 1899.	111	
	VIII. 1902.	234	
Geographische Professur in Würzburg.....	IV. 1898.	54	
	V. 1899.	111	
<b>b. Deutsch-Österreich.</b>			
<b>Neuigkeiten.</b>			
Außerordentliche Professur in Wien.....	IX. 1903.	115	
Habilitationen in Wien.....	X. 1904.	403	
Professur für historische Geographie in Wien.....	VIII. 1902.	410	
Professur für Geodäsie in Wien.....	V. 1899.	231	
<b>c. Deutsche Schweiz.</b>			
<b>Neuigkeiten.</b>			
Neubesetzung des Ordinariats in Bern.....	X. 1904.	641	
<b>C. Technische Hochschulen.</b>			
<b>a. Deutsches Reich.</b>			
<b>Neuigkeiten.</b>			
Lehrauftrag für Geographie in Danzig.....	X. 1904.	529	
Titularprofessur in Darmstadt.....	IX. 1903.	52	
Lehrauftrag für Geographie in Dresden.....	X. 1904.	348	
Ordentliche Honorarprofessur in München.....	VI. 1900.	286	
<b>b. Deutsch-Österreich.</b>			
<b>Neuigkeiten.</b>			
Außerordentliche Professur in Wien.....	IX. 1903.	52	
<b>c. Deutsche Schweiz.</b>			
<b>Neuigkeiten.</b>			
Professur für physikalische Geographie in Zürich.....	IV. 1898.	592	
	V. 1899.	111	

	Seite		Seite
<b>D. Handelshochschulen und Akademien.</b>		<b>E. Hochschulen mit fremder Unterrichtssprache.</b>	
a. Deutsches Reich.		Neuigkeiten.	
Neuigkeiten.		Professur in Gothenburg.....	
Habilitation in Frankfurt a. M. X. 1904.	583	VIII. 1902.	108
Professur für Geographie in Köln.		Professur in Upsala... ..IV. 1898.	174
VIII. 1902.	108	VII. 1901.	415
b. Deutsch-Österreich.		VIII. 1902.	108
Neuigkeiten.		Professur für Geographie in Helsingfors.....VIII. 1902.	545
a. o. Professur für Handelsgeographie in Wien.....IV. 1898.	592	Besetzung der geographischen Professur in Florenz.... VIII. 1902.	54

### An Mittel- und Volksschulen.

Ziel und Methode des geographischen Unterrichts. Von R. Langenbeck..... IX. 1903.	90	len. Von Johannes Müller. (Mit 6 Profilen auf Taf. 11 u. 1 Textfigur.)..... IV. 1898.	431
Der erdkundliche Unterricht nach den neuen Lehrplänen. Von dems..... I. 1895.	442	Über Kulturgeographie im Unterrichte. Von Alois Geistbeck. III. 1897.	14
Der Geographieunterricht an den preußischen höheren Schulen und die Junikonferenz. Von Heinrich Fischer..... VII. 1901.	636	Sinn und Behandlungsweise der „politischen Geographie“ im Schulunterricht. Von Alfred Kirchhoff..... I. 1895.	90
Zur Lage des geographischen Unterrichtes an den höheren Schulen Sachsens. Von * * *. VII. 1901.	699	Geographische und statistische Methode im wirtschaftsgeographischen Unterricht. Von Robert Sieger..... VII. 1901.	195
Über die Stellung des geographischen Unterrichts am Gymnasium. Von Paul Cauer... VIII. 1902.	465	Neuigkeiten.	
Die geographischen Lehraufgaben der beiden Tertian. Von H. Klaje. II. 1896.	679	Sammlung von Material zu einer Geschichte des geographischen Unterrichts..... VIII. 1902.	410
Die Schulgeographie in den Vereinigten Staaten. Von Martha Krug Genthe.... IX. 1903.	666	Erdkunde im Erlaß des Kaisers. VII. 1901.	58
Die Geographie in der höheren Mädchenschule. Von ders. IV. 1898.	617	Geographie im neuen preußischen Lehrplan..... VII. 1901.	414
Das Kartenzeichnen in der Schule. Von Alois Bludau. III. 1897.	442	Stellung der Erdkunde im seminari-stischen Lehrplan Preußens..... VII. 1901.	597
Das Entwerfen von Kartenskizzen im Unterricht und die Bestimmungen der neuen Lehrpläne darüber. Von Rittau. III. 1897.	680	Bücherbesprechungen.	
Die Lage im Mittelpunkt des geographischen Unterrichts. Von Friedrich Ratzel... VI. 1900.	20	Gruber, C. Geographie als Bildungsfach. Von R. Langenbeck. X. 1904.	716
Die Bedeutung schematischer geologischer Profile für den Geographieunterricht an Mittelschu-		Gruber, C. Die Entwicklung der geographischen Lehrmethoden im 18. und 19. Jahrhundert. Von H. Fischer..... VII. 1901.	475
		Schöne, E. Die geschichtliche Entwicklung des geographischen Unterrichts in der sächsischen Volksschule bis zur Gegenwart. Von C. Gruber. IX. 1903.	59
		Oberländer-Weigelt. Der geographische Unterricht. Von A. Geistbeck..... VI. 1900.	714

	Seite		Seite
Günther, S. u. A. Kirchhoff. Didaktik und Methodik des Geographieunterrichts. Von L. Neumann. II. 1896.	472	Induktion im Geographieunterricht. Von A. Hettner. . . . . I. 1895.	478
Cremer, E. Der Aufbau des erdkundlichen Unterrichts. Von A. Kirchhoff. . . . . VI. 1900.	62	Trunk, H. Die Anschaulichkeit des geographischen Unterrichts. Von H. Fischer. . . . . VIII. 1902.	485
Harms, H. Fünf Thesen zur Reform des geographischen Unterrichts. Von E. Fulda. . . . . III. 1897.	713	Kerp, H. Die erdkundlichen Raumvorstellungen. Von A. Bludau. VI. 1900.	354
Prüll, H. Fünf Hauptfragen aus der Methodik der Geographie. Von P. Wagner. . . . . X. 1904.	180	Hözel, E. Übungen im Kartenlesen. Von L. Neumann. . . . . II. 1896.	298
Korsch, H. Methodik des geographischen Unterrichts in der Volksschule. Von dems. . . . . X. 1904.	116	Storck. Beitrag zum geographischen Kartenzeichnen in der Schule. Von dems. . . . . II. 1896.	649
Höfler, F. Methodische Entwicklung der Grundbegriffe der allgemeinen Erdkunde. Von E. Fulda. V. 1899.	294	Seyfert, R. Die Landschaftsschilderung. Von P. Wagner. X. 1904.	180
Höfler, F. Das erdkundliche Pensum der Quinta an höheren Lehranstalten in Bezug auf Inhalt und Methode. I. Teil. Grundzüge der mathematischen Erdkunde. Von dems. V. 1899.	294	Kerp, H. Führer bei dem Unterrichte in der Heimatkunde. Von A. Kirchhoff. . . . . IV. 1898.	56
Geistbeck, A. Über Systematik und		Meyer, E. Die Heimatkunde als Grundlage des erdkundlichen Unterrichts. Von E. Fulda. . . V. 1899.	295
		Conwentz. Die Heimatkunde in der Schule. Von A. Geistbeck. X. 1904.	477
		Mill, H. R. Hints to Teachers and Students on the Choice of Geographical Books for Reference and Reading. Von A. Hettner. IV. 1898.	296

## Lehrbücher und Lehrmittel.

## A. Lehrbücher über das ganze Gebiet der Geographie.

Anforderungen an ein Lehrbuch der Erdkunde für höhere Schulen. Von Eckart Fulda †. VIII. 1902.	340. 390
Amerikanische Lehrbücher für den Geographie - Unterricht. Von Martha Krug. . . . . IV. 1898.	274
Neuigkeiten.	
Internationale Ausstellung geographischer Lehrmittel. . . . . VIII. 1902.	295
Bücherbesprechungen.	
Becker, A. u. J. Mayer. Lernbuch der Erdkunde. Von H. Fischer. IX. 1903.	60
Brust, G. u. H. Berdrow. Lehrbuch der Geographie. Geographie für mehrklassige Volksschulen. Von L. Neumann. . . . . I. 1895.	133
Bussler, F. Die Grundzüge der Geographie für höhere Schulen. Von dems. . . . . III. 1897.	297
Dennert, E. Lernbuch der Erdkunde. Von H. Fischer. . . . . VIII. 1902.	605
Egli, J. J. Neue Erdkunde für höhere Schulen. Von L. Neumann. II. 1896.	595
Geistbeck, M. und A. Geistbeck.	

Leitfaden der Geographie für Mittelschulen. Von O. Claunß. VIII. 1902.	242
	IX. 1903. 301
Hackmann, W. Neue Schulgeographie. Von L. Neumann. II. 1896.	538
Hanncke, R. Erdkundliche Aufsätze für die oberen Klassen höherer Lehranstalten. Von H. Fischer. VII. 1901.	355
	VIII. 1902. 181
Harms, H. Vaterländische Erdkunde. Von E. Fulda. . . . . III. 1897.	713
	Von P. Wagner. . . . . IX. 1903. 61
Hummel, A. Grundriß der Erdkunde. Von H. Fischer. . . . . VIII. 1902.	421
Kerp, H. Methodisches Lehrbuch einer begründend - vergleichenden Erdkunde. 4 Bde. Von A. Geistbeck. . . . . II. 1896.	57
	X. 1904. 589
Ketzer, A. Schulgeographie für sächsische Realschulen. Von E. Hözel. II. 1896.	354
Kirchhoff, A. Erdkunde für Schulen. Von H. Fischer. . . . . VIII. 1902.	242
Klein-Blind. Lehrbuch der Erdkunde für höhere Lehranstalten. Von E. Fulda. . . . . VI. 1900.	235
Langenbeck, R. Leitfaden der Geographie für höhere Lehranstalten. Von L. Neumann. . . . . I. 1895.	69
	Von H. Krollik. . . . . III. 1897. 714

	Seite		Seite
Von E. Fulda.....	IV. 1898. 716	Zeehe, u. W. Schmidt. Österrei-	
Von H. Fischer.....	VII. 1901. 476	chische Vaterlandskunde für die	
	IX. 1903. 180	VIII. Gymnasialklasse. Von A.	
Lentz, A. u. E. Seedorf. Erdkunde		Kraus.....	VIII. 1902. 243
für höhere Mädchenschulen. Von		Zweck u. Bernecker. Hilfsbuch	
L. Neumann.....	I. 1895. 423	für den Unterricht in der Geogra-	
Lindl, J. Lehrbuch der Geographie		phie. Von L. Neumann..	II. 1896. 474
für gymnasiale Mädchenschulen,		Barnes' Elementary Geography. —	
höhere Töchtereschulen und Mädchen-		Ders. Complete Geography. —	
Fortbildungsschulen. Von A. Kraus.		Redway and Hinman. Natural	
	VIII. 1902. 117	elementary Geography. — Dies.	
Neumann, L. Lehrbuch der Geogra-		Natural advanced Geography. —	
graphie für höhere Unterrichts-		Hinman. Eclectic Physical Geo-	
anstalten. Von E. Fulda..	IV. 1898. 231	graphy. — Payne, Franc Owen.	
Nieberding-Richter. Schulgeog-		Geographical Nature Studies. Von	
raphie.		M. Krug.....	V. 1899. 660
Von W. Stahlberg....	III. 1897. 57	Frye, A. E. Complete Geography.	
Von H. Fischer.....	VIII. 1902. 117	— Davis, W. The New England	
Pahde, A. Erdkunde für höhere Lehr-		States. Von A. Hettner..	II. 1896. 538
anstalten. Von H. Fischer..	VI. 1900. 125		
	VII. 1901. 180		
	VIII. 1902. 365		
	X. 1904. 60		
Pütz, W. Vergleichende Erd- und		<b>B. Lehrbücher über einzelne Zweige</b>	
Völkerkunde in abgerundeten Dar-		<b>der Geographie.</b>	
stellungen für Schule und Haus.		<b>Bücherbesprechungen.</b>	
Von L. Neumann.....	III. 1897. 243	Supan, A. Allgemeine Erdkunde als	
Pütz, W. Lehrbuch der vergleichenden		Anhang zur deutschen Schulgeogra-	
Erdbeschreibung.		phie. Von E. Fulda....	V. 1899. 55
Von E. Fulda.....	III. 1897. 649	Lorch. Mathematische Geographie	
Von H. Fischer.....	VIII. 1902. 60	für gehobene Bürger- und Mittel-	
Pütz, W. Leitfaden der vergleichenden		schulen, insbesondere für Präpa-	
Erdbeschreibung. Von L. Neu-		randen-Anstalten und Seminare.	
mann.....	II. 1896. 474	Von E. Hözel.....	IV. 1898. 716
Ruge, S. Geographie, insbesondere		Hüttl, E. Elemente der mathemati-	
für Handels- und Realschulen. Von		schcn Geographie. Von A. Bludau.	
L. Neumann.....	I. 1895. 357		VII. 1901. 60
Rusch, G. Lehrbuch der Geographie		Hoffmann, A. Mathematische Geo-	
für österreichische Lehrer- und		graphie. Von R. Langenbeck.	
Lehrerinnenbildungsanstalten. Von			X. 1904. 181
A. Kraus.....	IX. 1903. 484	Jenkner, H. Rätsel aus der Erd-	
Schlemmer, R. Leitfaden der Erd-		und Himmelskunde. Von P. Wag-	
kunde für höhere Lehranstalten.		ner.....	X. 1904. 357
Von E. Fulda.....	IV. 1898. 472	Vogel, J. G. Hilfs- und Wieder-	
	VII. 1901. 60	holungsbuch für den Unterricht in	
E. v. Seydlitzsche Geographie.		der Himmelskunde. Von A. Blu-	
Von E. Fulda.....	VII. 1901. 179	dau.....	VII. 1901. 61
Von H. Fischer.....	VIII. 1902. 661	Geistbeck, M. Leitfaden der mathe-	
	IX. 1903. 237	matischen und physikalischen Geo-	
Supan, A. Deutsche Schulgeographie.		graphie für Mittelschulen und	
Von L. Neumann.....	I. 1895. 69	Lehrerbildungsanstalten. Von R.	
Thomaschky, P. Schulgeographie		Langenbeck.....	III. 1897. 178
für höhere Lehranstalten. Von			IX. 1903. 420
E. Fulda.....	VII. 1901. 179	Heinze, H. Physische Geographie	
Ule, W. Lehrbuch der Erdkunde für		nebst einem Anhang über Kartog-	
höhere Schulen.		raphie. Von P. Wagner..	VIII. 1902. 547
Von L. Neumann.....	III. 1897. 113	Buchholz, P. Charakterbilder aus	
Von W. Stahlberg....	IV. 1898. 175	der mathematischen und physischen	
Wollensack, A. Lehrbuch der Geo-		Erdkunde. Von L. Neumann.	
graphie für österreichische Lehrer-			II. 1896. 649
und Lehrerinnenbildungsanstalten.		Debes, E. Zeichenatlas. Von dems.	
Von A. Kraus.....	VII. 1901. 538		II. 1896. 178
		Sala. Methodischer Schultlas zum	
		Kartenzeichnen. Von E. Hözel.	
			V. 1899. 174

Seite	Seite
Geistbeck, A. u. F. Hilschmann. Geographische Zeichenskizzen in einfachster Form. Von L. Neumann..... II. 1896. 179	Kapff, P. Landeskunde des Königreichs Württemberg und der Hohenzollernschen Lande. Von H. Fischer..... VIII. 1902. 662
Ebner, H. 200 Skizzen in Farben (meist Tafelzeichnungen) zur Einführung in den Geographieunterricht für Lehrer und Schüler an Bürger- und Mittelschulen. Von H. Fischer..... VI. 1900. 588	Hörle, E. u. P. Schmalzried. Geographische Charakterbilder aus Schwaben. Von C. Gruber..... VIII. 1902. 713
Worgitzky, G. Werden und Vergehen der Erdoberfläche. Von E. Fulda..... VII. 1901. 58	Hotz, R. Leitfaden für den Unterricht in der Geographie der Schweiz. Von E. Zollinger..... IX. 1903. 61
Höck, F. Grundzüge der Pflanzengeographie unter Rücksichtnahme auf den Unterricht an höheren Lehranstalten. Von A. Kirchhoff. IV. 1898. 113	Walser, H. Die Schweiz. Von dems. IX. 1903. 589
Schmidt, W., u. B. Landsberg. Hilfs- und Übungsbuch für den zoologischen Unterricht. Von dems. VIII. 1902. 109	Zahler, H. Ferien! Eine Sommerfahrt in die Berge. Von P. Wagner. X. 1904. 293
Buchholz, P. Charakterbilder aus der Völkerkunde. Von L. Neumann..... I. 1895. 479	Spillmann, J. Durch Asien. Von G. Wegener..... III. 1897. 421 V. 1899. 607
Frobenius, L. Geographische Kulturkunde. Von A. Kirchhoff. X. 1904. 717	Spillmann, J. Rund um Afrika. Von E. Fulda..... IV. 1898. 300
Deckert, E. Grundzüge der Handels- und Verkehrsgeographie. Von A. Kraus..... IX. 1903. 357	Toeppen, K. Ali, der ostafrikanische Seeräuber. Von P. Wagner. IX. 1903. 238
Engelmann, J. Leitfaden bei dem Unterricht in der Handelsgeographie. Von H. Gebauer..... II. 1896. 123	Spillmann, J. Über die Südsee. Australien und Ozeanien. Von R. Langenbeck..... IX. 1903. 237
Von A. Kraus..... VIII. 1902. 180	Daiber, A. Eine Australien- und Südseefahrt. Von A. Kirchhoff. VIII. 1902. 484
<b>C. Lehrbücher über Länderkunde.</b>	Spillmann, J. In der neuen Welt. Von L. Contzen..... II. 1896. 301
<b>Bücherbesprechungen.</b>	Herbertson, F. D. and A. J. Herbertson. Descriptive Geography from original sources. Von R. Langenbeck. X. 1904. 116 Asie..... X. 1904. 116 Africa..... IX. 1903. 483 Australia and Oceania... X. 1904. 116 Central and South America with the West Indies... IX. 1903. 236
Hentschel u. Märkel. Umschau in Heimat und Fremde. Von A. Geistbeck..... VI. 1900. 715	Dođu, Gaston. Géographie de la France. Von P. Wagner. X. 1904. 653
Weigeldt, P. Aus allen Erdteilen. Von W. Ule..... IV. 1898. 361 VII. 1901. 715	<b>D. Schulatlanten und Handkarten.</b>
Richter, J. W. Otto. Wanderungen durch das deutsche Land. Von P. Wagner..... X. 1904. 477	Die Atlanten an den preußischen höheren Schulen. Von Heinrich Fischer..... IX. 1903. 513. 560
Tromnau, A. Landeskunde der Provinz Posen. Von H. Fischer. IX. 1903. 237	Wert und Verwendung der Spezialkärtchen in unseren Schulatlanten. Mit einer Tafel (Nr. 4). Von E. Hözel..... II. 1896. 203
Schrader, B. Heimatskunde von Langenberg. Von A. Kirchhoff. III. 1897. 652	<b>Bücherbesprechungen.</b>
Schunke, H. Landeskunde des Königreichs Sachsen für sächsische Lehrerbildungsanstalten. Von P. Wagner..... VIII. 1902. 548	Debes-Weineck. Schulatlas für die unteren und mittleren Unterrichtsstufen. Von K. Schlemmer. X. 1904. 60
Sommer, F. Schlesien. Von H. Fischer..... VIII. 1902. 549	Diercke, C. Schulatlas für die unteren Klassen höherer Lehranstalten. — Schulatlas für die mittleren
Neumann, L. Landeskunde des Großherzogtums Baden. Von dems. VIII. 1902. 661	

	Seite		Seite
Unterrichtsstufen. Von R. Langenbeck .....	X. 1904. 181	karte des Königreichs Sachsen. Von P. Wagner .....	IX. 1903. 181
Diercke, C. Atlas für Berliner Schulen. Von H. Fischer ...	X. 1904. 116	Trautermann, C. Schichtenkarte von Weimars Umgegend. Von M. Eckert .....	I. 1895. 646
Diercke, C. u. E. Gaebler. Schulatlas für höhere Lehranstalten. Von dems. ....	VII. 1901. 539	<b>E. Wandkarten.</b>	
Eckert, M. Neuer methodischer Schulatlas. Von E. Hözel ...	V. 1899. 117	Ein neues Verfahren, um Landkarten jeder Art zum Einzeichnen von geographischen und geschichtlichen Daten zu präparieren. Von M. Bräb. ....	
Haack, H. Kleiner deutscher Schüleratlas. — Kleiner deutscher Lernatlas. Von H. Fischer ...	IX. 1903. 60	Neuigkeiten.	
Harms, H. Volksschulatlas. Von P. Wagner .....	VIII. 1902. 606	Beschieferte Karten .....	VII. 1901. 531
Kozenn, B. Geographischer Atlas für Mittelschulen. Von W. Stahlberg .....	IV. 1898. 232	Neuer Erdglobus zu Vorlesungszwecken .....	VIII. 1902. 53
Kühn, G. u. C. Peip. Neuer Schulatlas in drei Heften. Von L. Neumann .....	II. 1896. 417	Réclus' Carte globulaire .....	VIII. 1902. 107
Kümmerly, H. Schulkarte der Schweiz. Von E. Zollinger. IX. 1903. 589		Kartenbesprechungen.	
Lange, H. Atlas des deutschen Reiches. Von H. Fischer .....	VIII. 1902. 110	Wolf, J. Erdkarte. Von W. Stahlberg .....	II. 1896. 713
Langhans, P. Kleiner Handelsatlas für Lehranstalten sowie zum Selbstunterricht. Von A. Hettner ..	I. 1895. 704	Serth, E. Schulwandkarte der Erde in Mercators Projektion. Von L. Neumann .....	I. 1895. 532
Langhans, P. Handelsschulatlas. Von dems. ....	VIII. 1902. 356	Haardt, V. v. Wandkarte der Planigloben. Von L. Neumann .....	III. 1897. 354
Lehmann, R. u. W. Petzold. Atlas für die Mittel- und Oberklassen höherer Lehranstalten. Von W. Stahlberg .....	III. 1897. 595	Von W. Stahlberg .....	V. 1899. 293
Lehmann, R. u. W. Petzold. Atlas für die unteren Klassen höherer Lehranstalten. Von H. Fischer .....	VI. 1900. 410	Rothang, J. G. Physikalische Wandkarte der westlichen und der östlichen Erdhälfte. Von A. Kraus. IV. 1898. 473	
Lüddecke, R. Deutscher Schulatlas. Mittelstufe. Von L. Neumann .....	I. 1895. 69	Haardt, V. v. Nordpolarkarte. Von L. Neumann .....	V. 1899. 420
Lüddecke, R. Deutscher Schulatlas. Unterstufe. Von dems. II. 1896. 417		Haardt, V. v. Übersichtskarte von Europa. Von dems. ....	II. 1896. 123
Lüddecke, R. u. H. Haack. Deutscher Schulatlas. 3. erweit. Aufl. Von H. Fischer .....	VII. 1901. 539	Kuhnert, M. Physikalische Schulwandkarte von Europa. Von H. Hofmann .....	II. 1896. 238
Lüddecke, R. u. H. Haack. Deutscher Schulatlas. Kleine Ausgabe. Von dems. ....	VIII. 1902. 245	Bamberg, F. Schulwandkarte von Deutschland und seinen Nachbargebieten. Von R. Langenbeck. X. 1904. 117	
Pennesi, G. Atlante scolastico per la geografia fisica e politica. Von W. Stahlberg .....	V. 1899. 539	Schlag, H. Schulwandkarte von Deutschland im Jahre 1648. Von C. Wolf .....	II. 1896. 541
Peucker, K. Atlas für Handelsschulen. Von A. Kraus .....	III. 1897. 355	Richter, G. Wandkarte von Schleswig-Holstein. Von H. Fischer. IX. 1903. 61	
Richters Atlas für höhere Schulen. Von H. Fischer .....	VIII. 1902. 118	Diercke, C. Schulwandkarte der Provinz Brandenburg. Von R. Langenbeck .....	X. 1904. 237
Rothang, J. G. Geographischer Bürgerschulatlas mit vergleichenden Größenbildern. Von A. Kraus. IV. 1898. 473		Richter, G. Wandkarte der Rheinprovinz. Von W. Pahde ..	V. 1899. 415
Schunke, H. Geologische Übersichts-		Bamberg, K. Wandkarte von Thüringen. Von E. Hözel ..	III. 1897. 419
		Kellerer, M. Schulwandkarte von Süd-Bayern. Von C. Gruber ...	IX. 1903. 540
		Schulwandkarte der Schweiz. Von E. Zollinger .....	IX. 1903. 588

	Seite		Seite
Bamberg, K. Wandkarte von Italien. Von E. Hölzel.....	III. 1897. 419	<b>F. Bilder und andere Anschauungs- mittel.</b>	
Schwabe, E. Wandkarte zur Ge- schichte der Stadt Rom. Von W. Ruge.....	VIII. 1902. 657	<b>C. Schmidts geologische Wand- tafeln. Von Alfred Philipp- son.....</b>	IX. 1903. 578
Kuhnert, M. Physikalische Schul- wandkarte von Asien. Von H Hof- mann.....	II. 1896. 238	Besprechungen.	
Debes, E. Physikalisch-politische Schulwandkarte von Asien. Von W. Stahlberg.....	III. 1897. 486	Allgemeine Erdkunde in Bildern. Von W. Stahlberg.....	V. 1899. 293
Heiderich, F. Hölzels Schulwand- karte von Asien. Von H. Fischer. VIII. 1902.	485	Reliefkarte: die Hauptformen der Erd- oberfläche. Von M. Eckert. I. 1895.	709
Heiderich, F. Schulwandkarte von Asien. Von R. Langenbeck. X. 1904.	117	F. Hirts Bilderschatz zur Länder- und Völkerkunde. Von R. Langenbeck. X. 1904.	236
Haardt, V. v. Schulwandkarte von Palästina für den Unterricht in der biblischen Geschichte des alten und neuen Testaments. Von Th. Fischer.....	III. 1897. 540	Geistbeck, A. Bilderatlas zur Geo- graphie von Europa. Von A. Hett- ner.....	III. 1897. 481
Haardt, V. v. Schulwandkarte von Palästina. Von E. Hölzel. IV. 1898.	364	Geistbeck, A. Bilderatlas zur Geo- graphie der außereuropäischen Erd- teile. Von E. Fulda... IV. 1898.	417
Diercke, C. Schulwandkarte von Palästina. Von R. Langenbeck. X. 1904.	413	Hölzels geographische Charakterbil- der. 3. Supplem. Nr. 35—37. Von A. Hettner.....	III. 1897. 176
Debes, E. Physikalisch-politische Schulwandkarte von Afrika. Von W. Stahlberg.....	III. 1897. 486	Geistbeck, A. u. F. Engleder. Geographische Typenbilder. Von W. Ule.....	I. 1895. 70
Richter, G. Schulwandkarte von Afrika. Von dems.....	V. 1899. 58	Martin, R. Wandtafeln für den Unterricht in Anthropologie, Ethno- graphie und Geographie. Taf. 6. Von F. Thorbecke... IX. 1903.	119
Heiderich, F. Schulwandkarte von Australien und Polynesien. Von R. Langenbeck.....	X. 1904. 358	Leonhardt, G. Geographisch-stati- stische Schulwandtafeln. Von L. Neumann.....	II. 1896. 235
		Weigeldt, P. Geographisch-stati- stische Tafeln. Von E. Hölzel. IV. 1898.	115

### Versammlungen und Kongresse, Ausstellungen und Museen.

Der VI. internationale Geographen- kongreß in London. Von Lud- wig Neumann.....	I. 1895. 322	Fischer, Fritz Machaček, Otto Schlüter.....	VII. 1901. 383. 465. 533
Der VII. internationale Geographen- kongreß zu Berlin... V. 1899.	678	Die geographische Ausstellung des XIII. deutschen Geographentages zu Breslau. Von Max Frie- derichsen.....	VII. 1901. 462
Der VIII. internationale Geogra- phenkongreß. Von Heinrich Fischer.....	X. 1904. 691	Die Riesengebirgsexkursion des XIII. deutschen Geographentages (31. Mai bis 2. Juni 1901). Von dems. (Mit 6 Landschaftsbildern auf Tafel 3 u. 4.)... VII. 1901.	583
Der XI. deutsche Geographentag in Bremen. Von Alfred Hettner, Willy Ule, Paul Dinse....	I. 1895. 51. 128	Der XIV. deutsche Geographentag in Köln. Von Franz Thor- becke.....	IX. 1903. 387. 447. 639
Der XII. deutsche Geographentag in Jena. Von Georg Wegener. III. 1897.	338	Der XIII. schweizerische Geogra- phentag. Von Heinrich Brun- ner.....	VII. 1901. 645
Der XIII. deutsche Geographentag in Breslau. Von Heinrich			

	Seite	Seite
Die Geographie auf der 76. Versammlung deutscher Naturforscher und Ärzte. Von Karl Oestreich.....X. 1904.	634	VIII. 1902. 236. 474 IX. 1903. 230. 473. 645 X. 1904. 233. 469
Die medizinische Geographie und Tropenhygiene auf dem Kongreß deutscher Naturforscher und Ärzte in Lübeck 1895. Von Karl Däubler.....I. 1895.	522	Deutscher Kolonialkongreß.VIII. 1902. 236 Von der VII. Versammlung deutscher Historiker in Heidelberg.IX. 1903. 285 Verbandstag der schweizer. geogr. Gesellschaften .....I. 1895. 419 V. 1899. 55
Der I. deutsche Kolonialkongreß. Von Hans Maurer und Franz Thorbecke .....VIII. 1902.	692	Kongreß französischer geogr. Gesellschaften.....I. 1895. 643 V. 1899. 233. 712 Französischer Geographentag.V. 1899. 112 II. italienischer Geographentag .....I. 1895. 249. 531
Historische Geographie. Bericht vom Historikertag in Innsbruck. II. 1896.	639	III. italienischer Geographentag.....IV. 1898. 174 IV. italienischer Geographentag .....VII. 1901. 168. 351
Die IX. Tagung des internationalen statistischen Institutes zu Berlin 21.—26. September 1903. Von Hermann Wagner.....IX. 1903.	693	Geographische Sektion der „British Association“ .....I. 1895. 702 II. 1896. 647 III. 1897. 708
Bericht über den internationalen Kongreß für Wirtschafts- und Handelsgeographie in Paris. (27.—31. August 1900.) Von Alois Kraus .....VII. 1901.	148	XI. Konferenz der internationalen Erdmessung.. .....I. 1895. 529 Internationaler geodätischer Kongreß. VI. 1900. 710 VII. internationaler Geologenkongreß. III. 1897. 296. 649 VIII. internationaler Geologenkongreß. V. 1899. 170 VI. 1900. 232. 403
Der XIV. internationale Amerikanistenkongreß. Von Fritz Regel. X. 1904.	706	IX. internationaler Geologenkongreß. VIII. 1902. 652 IX. 1903. 230
Neuigkeiten.		Internationale Gletscherkommission . I. 1895. 352 III. 1897. 644 V. 1899. 48
VI. internationaler Geographenkongreß.....I. 1895.	66	Hydrographisch-biologischer Kongreß in Stockholm.....V. 1899. 414. 480 Kongreß für Handelsgeographie.....VI. 1900. 177
	III. 1897. 175	Medizinisch-geographischer Kongreß in St. Petersburg.....V. 1899. 233
VII. internationaler Geographenkongreß.....IV. 1898. 55. 111.	715	XIV. internationaler Amerikanistenkongreß.....X. 1904. 402
	V. 1899. 111. 288. 480. 655 VII. 1901. 297	Internationale Ausstellung für Erdkunde in Antwerpen .....VIII. 1902. 236. 411
VIII. internationaler Geographenkongreß.....VII. 1901.	705	Museum für Natur-, Völker- u. Handelskunde in Bremen ...II. 1896. 176 Museum für Völkerkunde in Leipzig. II. 1896. 176
	IX. 1903. 472. 584 X. 1904. 173. 468	Bücherbesprechungen.
XII. deutscher Geographentag.....III. 1897. 56.	241	Festschriften zum XIII. deutschen Geographentag zu Breslau. — Verhandlungen desselben. Von A. Hettner.....VIII. 1902. 241
XIII. deutscher Geographentag.....V. 1899.	55	Congrès géologique international. Comptes rendus de la VIII <sup>e</sup> Session. Von F. Wiegers .....VIII. 1902. 484
	VII. 1901. 112	
XIV. deutscher Geographentag.....IX. 1903.	115. 173	
Versammlungen deutscher Naturforscher und Ärzte.....I. 1895.	249. 474	
	II. 1896. 647. 713 III. 1897. 296. 536. 707 IV. 1898. 296 V. 1899. 289. 534 VI. 1900. 231. 529 VII. 1901. 297. 470	



**Gesellschaften und Vereine, Preisausschreiben und Auszeichnungen.**

Neuigkeiten.	Seite		Seite
Von der preuß. Akademie der Wissenschaften bewilligte Unterstützungen . . . . .	IV. 1898. 525	Verein für österreichische Volkskunde.	I. 1895. 131
Resultat der Bewerbung um den Neigebaur-Preis . . . . .	II. 1896. 234	50jähriges Bestehen der Hayklyt-Gesellschaft . . . . .	III. 1897. 112
75jähriges Bestehen der Gesellschaft für Erdkunde zu Berlin .IX. 1903.	350	25jähriges Bestehen der ungarischen geogr. Gesellschaft . . . . .	II. 1896. 648
Gesellschaftshaus der Berliner Gesellschaft für Erdkunde . . . . .	V. 1899. 534	Preis des Königs der Belgier .II. 1896.	713
Auszeichnungen durch die Berliner Gesellschaft für Erdkunde . . . . .	VI. 1900. 468	Von der Pariser geogr. Gesellschaft verlieh. Auszeichnungen . . V. 1899.	535
Jubiläum der Hamburger geogr. Gesellschaft . . . . .	IV. 1898. 230	Ehrungen durch die italienische geogr. Gesellschaft . . . . .	V. 1899. 356
Preisaufgaben der Universität Breslau . . . . .	II. 1896. 234	Preisausschreiben des Reale Istituto Veneto di Scienze etc. . . . .	II. 1896. 177
	VIII. 1902. 234	Bressascher Preis . . . . .	III. 1897. 112
Preisausschreiben der Fürstl. Jablonowskischen Gesellschaft in Leipzig . . . . .	I. 1895. 352	Franklin Gedächtnisfeier der Londoner geogr. Gesellschaft . . . . .	I. 1895. 66
Gesellschaft für Erd- u. Völkerkunde in Gießen . . . . .	III. 1897. 112	Von der Londoner geogr. Gesellschaft verlieh. Auszeichnungen . . V. 1899.	534
Geographische Gesellschaft in Straßburg . . . . .	IV. 1898. 55	Jubiläum der k. russ. geogr. Gesellschaft . . . . .	I. 1895. 352
Deutsch-asiatische Gesellschaft und Münchner orientalische Gesellschaft . . . . .	VIII. 1902. 54	Auszeichnungen durch die russische geogr. Gesellschaft . . . . .	VI. 1900. 232
		Preisausschreiben der amerikanischen geogr. Gesellschaft . . . . .	V. 1899. 356
		Von der amerikanischen geogr. Gesellschaft verliehene Auszeichnungen . . . . .	V. 1899. 535

**Zeitschriften.**

Neuigkeiten.	Seite	Zeitschriften.	Seite
Eingehen von „Aus allen Weltteilen“ . . . . .	IV. 1898. 471	Zeitschrift für Kolonialpolitik, Kolonialrecht und Kolonialwirtschaft.	X. 1904. 233
Redaktionswechsel beim „Globus“ . . . . .	IX. 1903. 175	„Der Tropenpflanzer“ . . . . .	III. 1897. 296
Zeitschrift der Gesellschaft für Erdkunde zu Berlin . . . . .	VIII. 1902. 174	„Asien“ . . . . .	VII. 1901. 705
Veröffentlichungen der Wiener geogr. Gesellschaft . . . . .	V. 1899. 233	„Ost-Asien“ . . . . .	IV. 1898. 471
Zeitschrift zur Kunde des Erdmagnetismus . . . . .	II. 1896. 176	„Der ferne Osten“ . . . . .	VIII. 1902. 237
Archiv des Erdmagnetismus .IX. 1903.	648	„Nordafrika“ . . . . .	X. 1904. 348
„Climat“ . . . . .	VII. 1901. 296	„La Géographie“ . . . . .	VI. 1900. 177
Zeitschrift für Gewässerkunde . . . . .	IV. 1898. 296	Revue Diplomatique et Coloniale . . . . .	III. 1897. 296
Veröffentlichungen des Instituts für Meereskunde zu Berlin .VIII. 1902.	355	„La Cultura geografica“ . . . . .	V. 1899. 170
Zentralblatt für Anthropologie, Ethnologie und Urgeschichte . . II. 1896.	176	Journal of the African Society . . . . .	VIII. 1902. 54
Archiv für Religionswissenschaft . . . . .	IV. 1898. 296	The Journal of Geography . VIII. 1902.	237
„Deutsche Erde“ . . . . .	VIII. 1902. 411	„The Geographical Teacher“ . . . . .	VII. 1901. 705
„Vierteljahrshefte für den geographischen Unterricht“ . . . . .	VII. 1901. 598	Forschungsberichte in den „Documents“ des Repräsentantenhauses . . . . .	V. 1899. 655
Geographischer Anzeiger . . . . .	X. 1904. 174		
„Wandern und Reisen“ . . . . .	IX. 1903. 115	Bücherbesprechungen.	
„Aus fernen Landen“ . . . . .	IX. 1903. 175	Wissenschaftliche Veröffentlichungen des Vereins für Erdkunde zu Leipzig. Von J. Partsch . . . . .	II. 1896. 121
Mitteilungen des Beskidenvereins . . . . .	X. 1904. 641	Beiträge zur Geophysik. Von E. v. Drygalski und O. Baschin .II. 1896.	415
Koloniale Zeitschrift . . . . .	VI. 1900. 55	Württembergischer Verein für Handelsgeographie und deutsche Interessen im Auslande. Von Th. Fischer . . . . .	II. 1896. 654

# Allgemeine Geographie.

## Mathematische Geographie und Kartographie.

	Seite		Seite
<b>Mathematische Geographie (mit Astronomie und Vermessungskunde).</b>		Baule, A. Lehrbuch der Vermessungskunde. Von L. Neumann.	VIII. 1902. 411
Die geographischen Ortsbestimmungen und unsere großen Universitäten. Von E. Hammer...	VII. 1901. 399	Reinhertz, C. Geodäsie. Von dems.	VI. 1900. 57
Der Jakobstab als Hilfsmittel geographischer Ortsbestimmung. (Mit 3 Figuren im Text.) Von Siegmund Günther....	IV. 1898. 157	Hammer, E. Der Hammer-Fennelsche Tachymeter-Theodolit und die Tachymeter-Kippregel. Von W. Ule.....	VIII. 1902. 477
Neuere Fortschritte in der Erkenntnis der mathematischen Erdgestalt. Von F. R. Helmert..	VI. 1900. 1	Neuhöfer & Sohn. Neu konstruierte Schmalkalder Boussole mit Höhenmesser. Von dems. ....	III. 1897. 541
Neuigkeiten.		Liznar, J. Die barometrische Höhenmessung. Von Petzold..	X. 1904. 584
XII. allgemeine Konferenz der internationalen Erdmessung..	IV. 1898. 710	Glück. Planzeichen-Vorlagen. Von A. Bludau....	V. 1899. 480
Mangel an Astronomen im Kolonialdienst.....	VII. 1901. 168	Kahle, P. Die Aufzeichnung des Geländes beim Krokieren für geographische und technische Zwecke. Von dems. ....	II. 1896. 595
Beobachtung der totalen Sonnenfinsternis am 9. August 1896...	II. 1896. 227	Albrecht, Th. Resultate des internationalen Breitendienstes. Von J. B. Messerschmitt.	IX. 1903. 351
Neues Aneroid für Höhenmessungen.	V. 1899. 347	Woodward, R. S. Smithionian Geographical Table Von A. Bludau.	II. 1896. 58
Geodätische Expedition zur Bestimmung des Längenunterschieds zwischen Madras und Greenwich.....	I. 1895. 526	Koppe, C. Die neuere Landestopographie, die Eisenbahnvorarbeiten und der Doktor-Ingenieur. Von dems. ....	VI. 1900. 586
Bücherbesprechungen.		Schulze, B. Das militärische Aufnehmen. Von L. Neumann. ....	X. 1904. 404
Geißler, K. Mathematische Geographie. Von A. Bludau.	V. 1899. 238	<b>Kartographie (mit Gelände-Aufnahme und Darstellung) und Kartometrie.</b>	
Günther, S. Grundlehren der mathematischen Geographie und elementaren Astronomie. Von W. F. Wislicenus .....	VI. 1900. 468	Über die Notwendigkeit einer internationalen kartographischen Vereinigung. Von Alexis v. Tillo.	I. 1895. 231
Günther, S. Astronomische Geographie. Von dems. ....	IX. 1903. 116	Geschichte der Erd- und Himmelsgloben. Nach Fiorini-Günther von Alois Bludau...	II. 1896. 209
Minutilli, F. Soluzione grafica di alcuni problemi di geografia matematica. Von A. Bludau.	VIII. 1902. 108	Die Kartensammlung der königl. Bibliothek zu Dresden. Von Viktor Hantzsch...	IX. 1903. 165
Fiorini-Günther. Erd- und Himmelsgloben, ihre Geschichte und Konstruktion. Von dems.	I. 1895. 581	Das Rätsel der Kompaßkarten im Lichte der Gesamtentwicklung der Seekarten. Nach Hermann Wagnervon Paul Dinse.	II. 1896. 111
Platzmann, J. Himmelskunde. Von W. F. Wislicenus....	IV. 1898. 660		
Hammer, E. Lehrbuch der ebenen und sphärischen Trigonometrie. Von A. Bludau.....	IV. 1898. 360		
Jordan, W. Handbuch der Vermessungskunde. Von H. Wagner.	X. 1904. 403		

	Seite
Die Kartennetzentwürfe. Von E. Hammer. (Mit 13 Textfiguren.) III. 1897.	65
Über die Projektionen der Erdkarten. Von Alois Bludau. (Mit einer Tafel Nr. 5.) II. 1896.	495
Über die Wahl der Projektionen für die Länderkarten der Hand- und Schulatlant. Von dems. (Mit einer Tafel Nr. 5.) I. 1895.	497
Drei Thesen zum Ausbau der theoretischen Kartographie. Von Karl Peucker. (Mit einer Tafel Nr. 6) . . . . . VIII. 1902.	65. 145. 204
Zur kartographischen Darstellung der dritten Dimension. Von dems. . . . . VII. 1901.	22
Bemerkungen über Geländedarstellung des Hochgebirges. (Neue Alpenkarten. 9.) Von Albrecht Penck . . . . . IX. 1903.	336. 371
Neue Reliefs der Alpen. Von dems. (Mit 1 Textfigur.) . . X. 1904.	26. 95
Zur Bestimmung der Oberflächenentwicklung. Von Jakob Früh. IX. 1903.	167
Die Genauigkeit der Flächenangaben in der Geographie. Von E. Hammer. . . . . VI. 1900.	139
Die Grenzlinie zwischen Delaware und Pennsylvania. Von dems. II. 1896.	291
Neuigkeiten.	
Reclus' Vortrag über Sphärographie. IV. 1898.	653
Die Mosaikkarte von Madaba. VI. 1900.	577
Neue Methode der Terraindarstellung. V. 1899.	162
Bücherbesprechungen.	
Wolkenhauer, W. Leitfaden zur Geschichte der Kartographie in ta-	

	Seite
bellarischer Darstellung. Von P. Dinse . . . . . I. 1895.	703
Dröber, W. Kartographie bei den Naturvölkern. Von K. Sapper. X. 1904.	175
Crivellari, G. Alcuni cimeli della cartografia medievale esistenti a Verona. Von V. Hantzsch. IX. 1903.	475
Wauwermans, H. Histoire de l'école cartographique Belge et Anversoise du XVI <sup>e</sup> siècle. Von P. Dinse. III. 1897.	177
Zöppritz-Bludau. Leitfaden der Kartentwurflehre. I. Bd. Von H. Wagner . . . . VI. 1900.	286. 356
Zondervan, H. Proeve eener algemeene Kartografie. Von A. Bludau . . . . . V. 1899.	170
Zondervan, H. Allgemeine Kartenkunde. Von dems. . . . VII. 1901.	415
Vital, A. Die Kartentwurflehre. Von K. Peucker. . . . X. 1904.	286
Haentzschel, E. Das Erdsphäroid u. seine Abbildung. Von dems. X. 1904.	287
Peucker, K. Kartographische Studien. I. Schattenplastik und Kartenplastik. Von A. Penck. VI. 1900.	233
Bludau, A. Erdumrißkarten in flächentreuer Plansphäre. Von L. Neumann . . . . VI. 1900.	533

**Photographie und Illustrationen.**

Zur Verbesserung von Illustrationen. Von Jacob Früh. . . VIII. 1902.	285
--	-----

**Bücherbesprechungen.**

Loescher, F. Leitfaden der Landschafts-Photographie. Von M. Friederichsen . . . . . X. 1904.	713
Mazel, A. Künstlerische Gebirgsphotographie. Von dems. IX. 1903.	476
Vogel, E. Taschenbuch der praktischen Photographie. Von dems. X. 1904.	714
Holm, E. Das Photographieren mit Films. Von dems. . . . X. 1904.	714

**Physische Geographie.**

**Das ganze Gebiet.**

Grundbegriffe und Grundsätze der physischen Geographie. Von Alfred Hettner IX. 1903.	21. 121. 193
Bücherbesprechungen.	
Supan, A. Grundzüge der physischen Erdkunde. 2. Aufl. Von A. Hettner. . . . . II. 1896.	415
Geographische Zeitschrift. Register.	

Hann, Hochstetter, Pokorny. Allgemeine Erdkunde. V. Aufl. Von J. Hann, E. Brückner, A. Kirchhoff. I. Abt. Von H. Hergesell. . . . III. 1897.	537
II. Abt. Von A. Philippson. . . IV. 1898.	55
III. Abt. Von F. Ratzel. . VI. 1900.	233

	Seite		Seite
Ule, W. Grundriß der allgemeinen Erdkunde. Von F. Regel. VIII. 1902.	174	Gerland, G. Beiträge zur Geophysik. Von E. v. Drygalski u. O. Bascchin . . . . . II. 1896.	415
Wagner, H. Lehrbuch der Geographie. I. Bd. VI. Aufl. Von L. Neumann. . . . . I. 1895. 253. — VI. 1900.	403	Schmöger, F. Leibniz in seiner Stellung zur tellurischen Physik. Von K. Kretschmer. VIII. 1902.	475
Mello, C. de. Les lois de la géographie. Von R. Langenbeck. VIII. 1902.	601	Kars, O. Der einstige zweite Mond der Erde. Von F. Wiegers. VII. 1901.	230
Marchi, L. de. Trattato di geografia fisica. Von S. Günther. VIII. 1902.	547	Darwin, G. H. Ebbe und Flut sowie verwandte Erscheinungen im Sonnensystem. Von G. Schott. VIII. 1902.	654
Jakob, A. Unsere Erde. Von R. Langenbeck. . . . . II. 1896.	234	Hecker, O. Bestimmung der Schwerkraft auf dem atlantischen Ozean sowie in Rio de Janeiro, Lissabon und Madrid. Von J. B. Messerschmitt. . . . . IX. 1903.	478
Davis, W. M. u. W. H. Snyder. Physical Geography. Von A. Philippson. . . . . V. 1899.	356		
<b>Die Erde als Weltkörper.</b>			
Neuere Fortschritte in der Erkenntnis der mathematischen Erdgestalt. Von F. R. Helmert. VI. 1900.			
1			
Die Verteilung der Schwerkraft auf der Erde. Von J. B. Messerschmitt. . . . . VII. 1901.	305	<b>Erdmagnetismus.</b>	
Über das Alter der Erde. Von Siegmund Günther. VIII. 1902.	43	<b>Neuigkeiten.</b>	
<b>Neuigkeiten.</b>			
Veränderlichkeit der Tagesdauer. II. 1896.	643	Veränderungen des Erdmagnetismus. VIII. 1902.	
Beobachtung der totalen Sonnenfinsternis in Asien . . . . . II. 1896.	227	Erdmagnetische Vermessung eines ganzen Parallelkreises . . IX. 1903.	
Entdeckung einer 35jährigen Sonnenfleckenperiode . . . . . VIII. 1902.	229	Prof. Ad. Schmidts erdmagnetische Arbeiten . . . . . V. 1899.	
Massenverteilung im Innern der Erde. IV. 1898.	353	Magnetische Erdaufnahme durch französische Kriegsschiffe . . . II. 1896.	
Bestimmung der mittleren Dichte der Erde. . . . . III. 1897.	107	Birkelands Nordlicht-Expedition. VIII. 1902.	
Messungen der Schwerkraft. II. 1896.	349	<b>Bücherbesprechungen.</b>	
Schwerkraftbestimmungen auf dem atlantischen Ozean. . . . VIII. 1902.	229	Nippoldt, A. Erdmagnetismus, Erdstrom und Polarlicht. Von J. B. Messerschmitt. . . . . IX. 1903.	706
Ursache der Breitenschwankungen. III. 1897.	532	Fritsche, H. Die Elemente des Erdmagnetismus. Von A. Schmidt. V. 1899.	535
Schwankungen der momentanen Drehungsachse der Erde. VII. 1901.	648	Fritsche, H. Die Elemente des Erdmagnetismus und ihre säkularen Änderungen. Von dems. VIII. 1902.	297
Zusammenhang zwischen Schwere- und Temperaturzunahme. V. 1899.	597	Fritsche, H. Die tägliche Periode der erdmagnetischen Elemente. Von dems. . . . . X. 1904.	111
Chamberlins Theorie der Eiszeiten. IV. 1898.	467	Fritsche, H. Über die Bestimmung der Koeffizienten der Gaußschen allgemeinen Theorie des Erdmagnetismus für das Jahr 1885 und über den Zusammenhang der drei erdmagnetischen Elemente unter einander. Von dems. . . . . IV. 1898.	176
<b>Bücherbesprechungen.</b>			
Hann, J. Die Erde als Ganzes. (Allgemeine Erdkunde. 5. Aufl. I. Abt.) Von A. Hergesell . . . . III. 1897.	537	Schütz, E. H. Die Lehre von dem Wesen und den Wanderungen der magnetischen Pole der Erde. Von dems. . . . . IX. 1903.	706
Arrhenius, Svante A. Lehrbuch der kosmischen Physik. Von W. Köppen . . . . . X. 1904.	405	Saubert, B. Der Erdmagnetismus nach seiner Ursache, sowie nach seiner Bedeutung für die Wetterprognose. Von M. Eschenhagen. I. 1895.	476
Günther, S. Handbuch der Geophysik. 2. Aufl. Von W. Ule. I. . . IV. 1898.	360	Fritsche, H. Atlas des Erdmagne-	
	II. . VI. 1900.	346	

Seite	Seite
tismus. Von J. B. Messerschmitt. X. 1904. 174	Die tiefste Depression des Meeres- bodens. Von Otto Krümmel. (Mit einer Karte der Tongarinne auf Tafel 10.) . . . . . V. 1899. 509
Eschenhagen, M. Magnetische Untersuchungen im Harz. Von A. Schmidt . . . . . IV. 1898. 362	Zur Bestimmung von Erdbeben- herden. Von Günther Maas. (Mit 2 Figuren auf Tafel 7.) . . I. 1895. 665
<b>Die feste Erdrinde.</b>	
Allgemeines.	
Bücherbesprechungen.	
Brückner, E. Die feste Erdrinde und ihre Formen. (Allgemeine Erdkunde. 5. Aufl. II. Abt.) Von A. Philippson . . . . . IV. 1898. 55	Zum Laibacher Erdbeben. Nach F. E. Sueß von Günther Maas. III. 1897. 344
Davis, W. M. u. W. H. Snyder. Physical Geography. Von dems. V. 1899. 356	Die Stübelsche Vulkantheorie. Von Alfred Bergeat. . . . . X. 1904. 225
Lapparent, A. de. Leçons de géo- graphie physique. Von A. Hett- ner. . . . . II. 1896. 596	Zur geographischen Verbreitung der Vulkane. Von Alfred Bergeat. VIII. 1902. 160
Marchi, L. de. Trattato di geografia fisica. Von S. Günther. VIII. 1902. 547	<b>Neuigkeiten.</b>
Neumayr, M. Erdgeschichte. 2. Aufl. Von V. Uhlig. Von A. Philipp- son. . . . . I. Bd. . I. 1895. 66 II. Bd. . II. 1896. 59	Zusammensetzung der Erdrinde . . . . IV. 1898. 654
Reyer, E. Geologische und geogra- phische Experimente. Von H. Lenk. I. 1895. 420	Das tiefste Bohrloch der Erde. II. 1896. 49
Margerie, E. de. Catalogue des bibliographies géologiques. Von A. Philippson . . . . . III. 1897. 298	Zur Erdbebenforschung . . VII. 1901. 346
Innerer Bau (Gebirgsbildung; Erd- beben und Vulkane).	I. internationale Erdbebenkonferenz. VII. 1901. 408
Die neueren Forschungen und An- sichten über den Bau der Erd- kruste. Von Alfred Philipp- son. (Mit 13 Textfig.) I. 1895. 109. 204	II. internationale seismologische Kon- ferenz. . . . . IX. 1903. 408. 531
Eine neue Schrift von Eduard Sueß. Von dems. . . . . IV. 1898. 408	Hauptstation für Erdbebenforschung Straßburg. . . . . VI. 1900. 338 VIII. 1902. 352
Über die Gebirgsbildung im paläo- zoischen Zeitalter. Von Fritz Frech. (Mit einer Karte auf Tafel 11.) . . . . . V. 1899. 563	Errichtung eines internationalen Sys- tems von Erdbebenstationen II. 1896. 410
C. Schmidts geologische Wand- tafeln. Von Alfred Philipp- son . . . . . IX. 1903. 578	Vervollständigung des Horizontal- pendels. . . . . III. 1897. 289
Das Vorkommen des Goldes in der Natur. Von A. von Elterlein. III. 1897. 601. 657	Internationale Erdbebenbeobach- tungen. . . . . IV. 1898. 225
Über das Problem früheren Land- zusammenhangs auf der südlichen Erdhälfte. Von H. Simroth. VII. 1901. 665	Erdbebenliste für 1902 . . . IX. 1903. 169
Die Pole der Landoberfläche. Von Albrecht Penck . . . . V. 1899. 121	Niveauperänderungen in Folge von Erdbeben. . . . . III. 1897. 169
	<b>Bücherbesprechungen.</b>
	Sueß, E. La face de la terre. Von A. Hettner. . . . I. Bd. . IV. 1898. 112 II. Bd. . VI. 1900. 530
	Beythien, H. Eine neue Bestimmung des Pols der Landhalbkugel. Von A. Bludau. . . . . V. 1899. 56
	Sieberg, A. Handbuch der Erdbeben- kunde. Von G. Maas . X. 1904. 643
	Schoedlers Buch der Natur. Bd. 2 Von R. Langenbeck . IX. 1903. 230
	Gürich, G. Das Mineralreich. Von A. Philippson . . . . . VI. 1900. 289
	<b>Oberflächenformen und Boden.</b>
	Die Morphologie der Erdoberfläche in dem letzten Jahrzehnt (1885 —1894). I. Aufgaben und Meth- oden der Morphologie. II. Die

	Seite		Seite
Entwicklung der Morphologie.		Über die Bedeutung des geographi-	
III. Die Dynamik der Erdober-		schen Moments in geologischen	
fläche. Von A. Philippson...		Lokalmonographien. Von Carl	
II. 1896. 512. 557. 626.	688	Diener .....	V. 1899. 405
Geographie und Höhlenkunde. Von			
F. Kraus .....	I. 1895. 331	Neuigkeiten.	
Das Karrenproblem. Von Jakob		Zeitdauer gewisser Schichtenbildungen	
Früh .....	IX. 1903. 223	am Meeresgrunde .....	VII. 1901. 291
Die Eiszeiten in den Alpen. Von		Über Meeresspiegelschwankungen und	
Eduard Brückner...	X. 1904. 569.	Bildung von Meeresablagerungen.	
Die Eiszeit in den Gebirgen Euro-		X. 1904. 105	
pas zwischen dem nördlichen		Expedition zur Untersuchung des Auf-	
und alpinen Eisgebiet. Von Josef		baus der Korallenriffe II. 1896. 643. 707	
Partsch .....	X. 1904. 657	III. 1897. 532. 643	
Die Eiszeit in den Tropen. Von		Bohrungen auf dem Atoll von Funafuti	
Hans Meyer .....	X. 1904. 593	.....	V. 1899. 48
Die Entstehung der Karseen. Nach		Entstehung von Karrenrinnen .....	
Eb. Fugger von Robert		III. 1897. 236	
Sieger .....	II. 1896. 462	Über Muren .....	V. 1899. 347
Die Drumlinlandschaft. Von dems.		Entstehung der Rullstens-åsar .....	
III. 1897. 411		IV. 1898. 50	
Gletscherschwankungen im Norden.		Bücherbesprechungen.	
Von dems .....	VIII. 1902. 44	Neuber, A. Wissenschaftliche Cha-	
Die Humusbildung. Nach Wollny		arakteristik und Terminologie der	
von A. Philippson ..	III. 1897. 287	Bodengestalten der Erdoberfläche.	
Bemerkungen über das Alter und		Von A. Hettner ..	VIII. 1902. 412
die Verbreitung des Lößes. Von		Dittenberger, W. Zur Kritik der	
Léon Du Pasquier und Al-		neueren Fortschritte der Orometrie.	
brecht Penck .....	II. 1896. 109	Von L. Neumann .....	X. 1904. 112
Die Ursachen der Steppenbildung		Eckert, M. Das Karrenproblem. Von	
in Europa. Von A. Nehring.		K. Hassert .....	II. 1896. 648
I. 1895. 152		Kraus, F. Höhlenkunde. Von dems.	
Die Dünen. Nach Sokolow von		I. 1895. 131	
Walter Stahlberg ..	II. 1896. 164	Brunhes, J. Le travail des eaux cou-	
Das Gesetz der Wüstenbildung in		rantes: la tactique des tourbillons.	
Gegenwart und Vorzeit. Nach		Von A. Philippson ..	IX. 1903. 176
Joh. Walther von Fritz		Brunhes, J. Érosion tourbillonnaire	
Wiegiers .....	VIII. 1902. 534	éolienne. Von dems. ....	X. 1904. 112
Die neueren Forschungen über die		Kittler, Chr. Über die geographische	
Korallenriffe. Von Rudolf		Verbreitung und Natur der Erd-	
Langenbeck. (Mit 7 Abbil-		pyramiden. Von dems. ....	III. 1897. 650
dungen im Text.) .....		Hildebrandt, M. Untersuchungen	
III. 1897. 514. 566.	634	über die Eiszeiten der Erde, ihre	
Agassiz' neueste Untersuchungen		Dauer und ihre Ursachen. Von A.	
über Korallenriffe. Von Robert		Penck .....	VIII. 1902. 239
v. Lendenfeld .....	IX. 1903. 527	Böhm, A. v. Geschichte der Moränen-	
Schwimmende Inseln. Von Jakob		kunde. Von K. Keilhack ..	
Früh .....	II. 1896. 216	IX. 1903. 293	
Die geologische Geschichte der		Girard, J. L'Évolution comparée	
Häfen. Nach Shaler ..	II. 1896. 166	des Sables. Von A. Philippson.	
		X. 1904. 54	
		Sokolow, N. Die Dünen. Von W.	
		Stahlberg .....	I. 1895. 644
		Bertololy, E. Kräuselungsmarken	
		und Dünen. Von O. Baschin ...	VIII. 1902. 238
		VIII. 1902. 238	
		Das Wasser des Festlands.	
		Bücherbesprechungen.	
		Hann, J. Die Erde als Ganzes, ihre	
		Atmosphäre und Hydrosphäre. (Allg.	

	Seite		Seite
Erdkunde. 5. Aufl. I. Abt.) Von H. Hergesell.....	III. 1897. 537	Gletscherschwankungen im Norden. Von dems. ....	VIII. 1902. 44
Penck, A. Untersuchung über Verdunstung und Abfluß von größeren Landflächen. Von W. Ule.....	III. 1897. 357	Gibt es mehrere tausend Jahre altes Gletschereis? Von Hans Reusch. (Mit 6 Karten- und Landschaftsskizzen im Text.).....	X. 1904. 396
Quellen und Grundwasser. Flüsse.		Neuigkeiten.	
Die Flußkunde im letzten Jahrzehnt. (Die Gewässerkunde. III.) Von Willi Ule.....	VI. 1900. 148	Lachsfarbener Schnee.....	IV. 1898. 412
Zur Frage nach den Ursachen der Temperatur in Flüssen. Von dems.....	I. 1895. 345	Internationale Gletscherkommission .	III. 1897. 644
Neuigkeiten.		III. Bericht der internationalen Gletscherkommission.....	V. 1899. 48
Geschieführung in Flüssen. IV. 1898. 654		V. Bericht der internationalen Gletscherkommission.....	VII. 1901. 105
Einfluß der Pflanzendecke auf die Wasserführung der Flüsse. VII. 1901. 49		Konferenz von Gletscherforschern . .	V. 1899. 597
Bücherbesprechungen.		Hambergs Gletscherbeobachtungen.	IV. 1898. 225
Haas, H. Quellenkunde. Von A. Philippson.....	I. 1895. 355	Periodische Schwankungen der Alpengletscher.....	I. 1895. 525
Seen.		Veränderung in der Gletscherschwankung.....	X. 1904. 467
Die Seenkunde im letzten Jahrzehnt. (Die Gewässerkunde. I.) Von Willi Ule.....	V. 1899. 434	Staubfall und Gletscherforschung ...	VII. 1901. 592
Das „Laufen“, bezw. „An- und Auslaufen“ der Seen. Von Eberhard Graf Zeppelin. VII. 1901. 104		Bücherbesprechungen.	
Neuigkeiten.		Machaček, F. Gletscherkunde. Von W. Ule.....	IX. 1903. 177
Beziehungen zwischen Barometerschwankungen und Seiches.....	III. 1897. 707	Heß, H. Die Gletscher. Von F. Ratzel.....	X. 1904. 471
Seetemperatur-Messung mittels des Thermophons.....	IV. 1898. 412	Das Meer.	
Wärmeverteilung in Binnenseen....	IX. 1903. 285	Die Ozeanographie in den letzten zehn Jahren. Von Gerhard Schott. (Mit 5 Textfig.)....	I. 1895. 334. 397
Bücherbesprechungen.		Die Ozeanographie in den Jahren 1895 und 1896. Von dems. .	IV. 1898. 32. 91
Forel, F. A. Handbuch der Seenkunde. Von W. Ule...VII. 1901. 232		Die Aufgaben der Tiefseeforschung und die deutsche Tiefseeexpedition. Von Otto Maas. IV. 1898. 203	
Richter, E. Seestudien. Von dems. IV. 1898. 476		Die wichtigsten geographischen Ergebnisse der deutschen Tiefsee-Expedition. Von J. B. Messerschmitt.....	IX. 1903. 40
Müllner, J. Einige Erfahrungen und Wünsche auf dem Gebiete der Seenforschung. Von dems. X. 1904. 175		Kurze Übersicht über die Ergebnisse der zweiten „Pola“-Expedition im roten Meere. Von Eberhard Graf Zeppelin.....	V. 1899. 407
Schnee und Gletscher.		Chemisch-geologische Tiefsee-Forschung Von Konrad Natterer. (Mit einer Karte auf Tafel 7.)	V. 1899. 190. 252
Die Gletscherkunde im letzten Jahrzehnt. (Die Gewässerkunde. II.) Von Willi Ule.....	VI. 1900. 97		
Ein Album der Schnee- und Eisformen. Von Robert Sieger. V. 1899. 402			
Karstformen der Gletscher. Von dems.....	I. 1895. 182		

	Seite		Seite
<b>Neuigkeiten.</b>		Rivers. Von A. Philippson....	V. 1899. 481
Internationale Meeresforschung.....	VII. 1901. 346. 465	Darwin, G. H. Ebbe und Flut. Von G. Schott.....	VIII. 1902. 654
	VIII. 1902. 593	Ortmann, A. Grundzüge der marinen Tiergeographie. Von C. Keller.	II. 1896. 297
	IX. 1903. 581	Knipping, E. Seeschiffahrt für Jedermann. Von G. Schott.	IV. 1898. 474
	X. 1904. 105	Erwiderung. Von E. Knipping....	IV. 1898. 597
Errichtung einer internationalen schwimmenden Tiefseeforschungsstation.....	III. 1897. 649	Monaco, Albert I., Fürst von. Eine Seemanns-Laufbahn. Von G. Schott. ....	IX. 1903. 716
Deutsche Tiefsee-Expedition.....	IV. 1898. 110. 359	Justus Perthes' See-Atlas. 1. Aufl. Von W. Meinardus.....	I. 1895. 253
	V. 1899. 169. 355	— 5. Aufl. Von G. Schott.....	VIII. 1902. 54
	VI. 1900. 647	Deutsche Seewarte. Atlantischer Ozean. Von W. Meinardus.	IX. 1903. 716
Holländische Tiefsee-Expedition....	V. 1899. 230	Deutsche Seewarte. Stiller Ozean. Von O. Krümmel.....	II. 1896. 478
	VI. 1900. 54	Deutsche Seewarte. Segelhandbuch für den stillen Ozean. Von dems.....	III. 1897. 715
Norwegische Tiefsee-Expedition....	VI. 1900. 583	Marshall, W. Die deutschen Meere und ihre Bewohner. Von W. Kückenthal.....	III. 1897. 61
Murrays Tiefsee-Expedition.	V. 1899. 111	<b>Klimatologie.</b>	
Amerikanische Tiefsee-Expedition.	V. 1899. 479	Die gegenwärtige Lage und die neueren Fortschritte der Klimatologie. Von Waldemar Köppen.....	I. 1895. 613
Messung von Größe und Geschwindigkeit der Meereswellen.....	IX. 1903. 581	Über die allgemeine Zirkulation der Atmosphäre. Von Georg Greim.	X. 1904. 39
Jährliche Temperaturschwankungen des Ozeanwassers.....	I. 1895. 638	Wissenschaftliche Luftfahrten. Von J. Hann.....	VII. 1901. 121
Terminologie der wichtigsten unterseeischen Bodenformen.....	IX. 1903. 347. 532	Über die Herkunft des Regens. Von Eduard Brückner..	VI. 1900. 89
Größte Meerestiefe.....	I. 1895. 639	Der Staubfall vom 9. bis 12. März 1901. Von Walter König..	VIII. 1902. 647
Erweiterung der deutschen Seewarte in Hamburg.....	V. 1899. 598	Der Einfluß der Klimaschwankungen auf die Ernteerträge und Getreidepreise in Europa. Von Eduard Brückner. (Mit 4 Textfig.)	I. 1895. 39. 100
Russische Erforschung des Marmarameeres.....	III. 1897. 648	Versuch einer Klassifikation der Klimate, vorzugsweise nach ihren Beziehungen zur Pflanzenwelt. Von Waldemar Köppen. (Mit 2 Karten auf Taf. 6 u. 7.)	VI. 1900. 593. 657
„Pola“-Expedition ins rote Meer.	I. 1895. 526		
	II. 1896. 414. 537. 646		
	III. 1897. 593		
	IV. 1898. 529		
Erforschung des indischen Ozeans.	X. 1904. 711		
Russische Expedition nach dem großen Ozean.....	V. 1899. 603		
Mittlere Tiefe des großen Ozeans.	VII. 1901. 296		
Tiefenmessungen im stillen Ozean.	III. 1897. 56		
Schwedische Expedition in den großen Ozean.....	IX. 1903. 584		
Tiefenmessungen im südlichen stillen Ozean.....	II. 1896. 228		
Erdbebenfut im stillen Ozean.	II. 1896. 537		
<b>Bücherbesprechungen.</b>			
Hugues, L. Ozeanografia. Von G. Schott.....	VII. 1901. 602		
Hann, J. Die Erde als Ganzes, ihre Atmosphäre und Hydrosphäre. (Allg. Erdkunde. 5. Aufl. I. Abt.) Von H. Hergesell.....	III. 1897. 537		
Janson, O. Meeresforschung und Meeresleben. Von dems.	VIII. 1902. 355		
Cronander, A. W. On the Laws of Movement of Sea-currents and			



Neuigkeiten.	Seite	Seite	
Erweiterung der deutschen Seewarte. V. 1899.	598	Hann, J. Lehrbuch der Meteorologie. Von W. Meinardus. VIII. 1902.	298
Wetterberichte der deutschen Seewarte. VII. 1901.	106	Marcuse, W. Die atmosphärische Luft. Von W. König. II. 1896.	475
Meteorologische Höhenstation auf dem Brocken. I. 1895.	524	Abercromby, R. Das Wetter. Von A. Hettner. I. 1895.	421
Meteorologische Station auf Rockall. III. 1897.	50	Börnstein, R. Leitfaden der Wetterkunde. Von W. Meinardus. VIII. 1902.	109
Höchste meteorologische Station der Erde. III. 1897.	173	Schultz, C. Die Ursachen der Wetervorgänge. Von dems. V. 1899.	537
Zusammensetzung der atmosphärischen Luft. III. 1897.	237	Bebber, J. van. Anleitung zur Aufstellung von Wettervorhersagen. Von dems. VIII. 1902.	655
Bedeutung des Kohlensäuregehaltes der Luft. II. 1896.	532	Saubert, B. Der Erdmagnetismus nach seiner Ursache, sowie nach seiner Bedeutung für die Wetterprognose. Von M. Eschenhagen. I. 1895.	476
Höhe der verschiedenen Wolkenformen. VIII. 1902.	289	Köppen, W. Grundlinien der maritimen Meteorologie. Von W. Meinardus. VI. 1900.	347
Leuchtende Nachtwolken und ihre Bedeutung. V. 1899.	530	Bebber, J. van. Hygienische Meteorologie. Von A. Hettner. I. 1895.	644
Meteorologische Erforschung der höheren Schichten der Atmosphäre. II. 1896.	708	Schreiber, P. Vier Abhandlungen über Periodizität des Niederschlags, theoretische Meteorologie und Gewitterregen. Von H. Hergesell. III. 1897.	596
Systematische Erforschung der höheren Luftschichten. VI. 1900.	170	Schreiber, P. Die Meteorologie in der Landwirtschaft. Von W. Meinardus. VIII. 1902.	175
Wissenschaftliche Luftschiffahrt. X. 1904.	466	Schreiber, P. Die Einwirkung des Waldes auf Klima und Witterung. Von W. Meinardus. VII. 1901.	416
Größe bei einer Luftballonfahrt erreichte Höhe. VII. 1901.	526	<b>Pflanzengeographie.</b>	
Warme Luftströmung in hohen Regionen. VIII. 1902.	406	Die gegenwärtigen Aufgaben der Pflanzengeographie. Von A. F. W. Schimper. II. 1896.	90
Temperatur in den höchsten Luftschichten. VII. 1901.	591	Pflanzengeographie auf physiologischer Grundlage nach A. F. W. Schimper von George Karsten. (Mit drei Vegetationsbildern auf Tafel 4—6.) V. 1899.	142
Atmosphärische Wärmestrahlung. VII. 1901.	591	Bericht über die Fortschritte der Pflanzengeographie in den Jahren 1896 bis 1898. Von A. F. W. Schimper. VI. 1900.	312
Wärmeaustausch zwischen Luft und Erdboden. VII. 1901.	50	Zur Pflanzengeographie der Arktis. Von Gunnar Andersson. (Mit 8 Fig. im Text u. auf 5 Taf. Nr. 1—5.) VIII. 1902.	1
Periodische Wiederkehr kalter und warmer Sommer. III. 1897.	532	Die Ursachen der Steppenbildung in Europa. Von A. Nehring. I. 1895.	152
Föhn. Heftigkeit, Dauer und meteorologische Eigenschaften. I. 1895.	414	Der gegenwärtige Stand unserer	
Über Hagelschießen. VII. 1901.	290		
Staubfall im März 1901. VIII. 1902.	351		
Staubfall in Mittel-Europa. IX. 1903.	284		
Blut- und Sandregen in Italien und Deutschland. VII. 1901.	222		
Roter Schnee und Staubfall in Wien. II. 1896.	229		
Ungewöhnlich große Niederschlagsmengen in Brandenburg. I. 1895.	247		
Einfluß der Witterung auf den Zuckerrübenbau. I. 1895.	634		
<b>Bücherbesprechungen.</b>			
Hann, J. Die Erde als Ganzes, ihre Atmosphäre und Hydrosphäre. (Allg. Erdkunde. 5. Aufl. I. Abt.) Von H. Hergesell. III. 1897.	537		
Hann, J. Handbuch der Klimatologie. Von W. Köppen. IV. 1898.	177		
Günther, S. Die Phänologie, ein Grenzgebiet zwischen Biologie und Klimakunde. Von E. Ihne. I. 1895.	476		

	Seite		Seite
Kennntnis von der ursprünglichen Verbreitung der angebauten Nutzpflanzen. Von Fernando Höck. V. 1899. 382. 457. VI. 1900. 209.	512 263	<b>Tiergeographie.</b>	
<b>Neuigkeiten.</b>		Streitfragen der Tiergeographie. Von Otto Maas . . . VIII. 1902.	121
Lebensbedingungen und Verbreitung der Korkeiche . . . . . VII. 1901.	161	Kobelts Studien zur Zoogeographie. I. u. II. Bd. Von Willi Kükenthal . . . . . III. 1897.	581 V. 1899. 280
Mexikanischer Sauerampfer, eine neue Nutzpflanze . . . . . I. 1895.	351	Die Zeckenplage in den Tropen. Von Curt Müller . . . . II. 1896.	674
Internationale Interessengemeinschaft für Kautschuk u. Baumwollgewinnung . . . . . X. 1904.	466	Die Ausbreitung des Sandfloh in Afrika. Von P. Hesse. V. 1899.	522
<b>Bücherbesprechungen.</b>		Der Robbenfang im Beringsmeer. Von F. Mewius . . . . . I. 1895.	698
Ratzel, F. Der Lebensraum. Von A. Kirchhoff . . . . . VIII. 1902.	55	<b>Neuigkeiten.</b>	
Warming, E. Lehrbuch der ökologischen Pflanzengeographie. Von W. Schimper . . . . . II. 1896.	539	Verbreitung des Moschusochsen und Polarwolfs . . . . . VII. 1901.	57
Höck, F. Grundzüge der Pflanzengeographie. Von A. Kirchhoff. IV. 1898.	113	Das Okapi . . . . . X. 1904.	526
Kirchhoff, A. Pflanzen- und Tierverbreitung (Allgemeine Erdkunde. 5. Aufl. III. Abt.). Von F. Ratzel. VI. 1900.	233	<b>Bücherbesprechungen.</b>	
Karsten, G., und H. Schenck. Vegetationsbilder. Von O. Warburg. I. Reihe. Heft I u. II . . . . IX. 1903.	479	Ratzel, F. Der Lebensraum. Von A. Kirchhoff . . . . . VIII. 1902.	55
Heft 3—8. X. 1904.	113	Hesse, R. Abstammungslehre und Darwinismus. Von dems . . . . . VIII. 1902.	712
Günther, S. Die Phänologie, ein Grenzgebiet zwischen Biologie u. Klimakunde. Von E. Ihne. I. 1895.	476	Kirchhoff, A. Pflanzen- und Tierverbreitung. (Allgemeine Erdkunde. III. Abt.) Von F. Ratzel . . . . . VI. 1900.	233
Wettstein, R. v. Grundzüge der geographisch-morphologischen Methode der Pflanzensystematik. Von O. Warburg . . . . . IV. 1898.	418	Lydekker, R. Die geographische Verbreitung und geologische Entwicklung der Säugetiere. Von W. Kükenthal . . . . . IV. 1898.	296
Schumann, K. Lehrbuch der systematischen Botanik, Phytopaläontologie und Phytogeographie. Von W. Schimper . . . . . I. 1895.	532	Grevé, C. Die geographische Verbreitung der jetzt lebenden Raubtiere. Von W. Kükenthal. I. 1895.	644
Buschan, G. Vorgeschichtliche Botanik der Kultur- und Nutzpflanzen der alten Welt. Von L. Wittmack. II. 1896.	59	Hahn, E. Die Haustiere und ihre Beziehungen zur Wirtschaft des Menschen. Von F. Hahn. II. 1896.	540
Bretzl, H. Botanische Forschungen des Alexanderzuges. Von J. Partsch. IX. 1903.	473	Stoll, O. Zur Zoogeographie der landbewohnenden Wirbellosen. Von W. Kükenthal . . . . . III. 1897.	651
Fischer, Th. Der Ölbaum. Von G. v. Beck . . . . . X. 1904.	714	Ortmann, A. Grundzüge der marinen Tiergeographie. Von C. Keller . . . . . II. 1896.	297
Krüger, W. Das Zuckerrohr und seine Kultur. Von A. Kirchhoff. VI. 1900.	470	Marshall, W. Die deutschen Meere und ihre Bewohner. Von W. Kükenthal . . . . . III. 1897.	61
		Lindeman, M. Die gegenwärtige Eismeerfischerei und der Walfang. Von dems . . . . . VI. 1900.	61

Geographie des Menschen.

	Seite		Seite
<b>Allgemeines.</b>			
Das Meer im Leben der Völker. Von Alfred Kirchhoff. .VII. 1901.	241	Winkler, H. Skizzen aus dem Völkerleben. Von A. Kirchhoff X. 1904.	114
Die Binnenseen und der Mensch. Von Wilhelm Halbfaß. VIII. 1902.	266	Hörnnes, M. Urgeschichte der Menschheit. Von H. Schurtz. .II. 1896.	235
<b>Bücherbesprechungen.</b>			
Ratzel, F. Der Lebensraum. Von A. Kirchhoff. . . . . VIII. 1902.	55	Schwalbe, G. Die Vorgeschichte des Menschen. Von M. Hoernes. X. 1904.	288
Kirchhoff, A. Mensch und Erde. Von L. Neumann. . . VIII. 1902.	356	Mortillet, G. et A. de. Le Pré-historique. Von A. Kirchhoff. VII. 1901.	533
Grundmann, J. Die geographischen und völkerkundlichen Quellen und Anschauungen in Herders „Ideen zur Geschichte der Menschheit“. Von J. Partsch. . . . . VII. 1901.	708	Ploß, H. Das Weib in Natur- und Völkerkunde. Von H. Obst IV. 1898.	475
<b>Rassen und Völker.</b>			
Die Völkerkunde der Gegenwart. Von Heinrich Schurtz. I. 1895.	459	Schurtz, H. Urgeschichte der Kultur. Von A. Kirchhoff VII. 1901.	653
Die geographische Methode in der Ethnographie. Von Friedrich Ratzel. . . . . III. 1897.	268	Wachter, W. Das Feuer in der Natur, im Kultus und Mythos, im Völkerleben. Von dems. . . . . X. 1904.	644
Die Urheimat und die Wanderungen der Indogermanen. Von Hermann Hirt. . . . . I. 1895.	649	Jhering, R. v. Vorgeschichte der Indo-Europäer. Von H. Schurtz. II. 1896.	60
<b>Neuigkeiten.</b>			
Dreigliederung des Menschengeschlechts. . . . . I. 1895.	243	<b>Medizinische Geographie.</b>	
Jesusps anthropologische Expeditionen. . . . . III. 1897.	290	Der Mensch auf den Hochalpen. Nach Mosso von Georg Greim. V. 1899.	94
	54	Akklimatisation und Physiologie der Tropenbewohner. Von K. Däubler. . . . . II. 1896.	25
	VII. 1901.	Die Tropenpathologie. Von dems. II. 1896.	617
Museum für Natur-, Völker- und Handelskunde in Bremen. II. 1896.	176	Über die Berechtigung der Anlage von Höhensanatorien in den Tropen. Von dems. . . . V. 1899.	671
Museum für Völkerkunde in Leipzig. II. 1896.	176	Die medizinische Geographie und Tropenhygiene auf dem Kongreß deutscher Naturforscher und Ärzte in Lübeck 1895. Von K. Däubler. . . . . I. 1895.	522
<b>Bücherbesprechungen.</b>			
Weule, K. Völkerkunde und Urgeschichte im 20. Jahrhundert. Von A. Kirchhoff. . . . . IX. 1903.	350	Die Zeckenplage in den Tropen. Von Curt Müller. . . II. 1896.	674
Peschel, O. Völkerkunde. 7. Aufl. Von F. Ratzel. . . . . IV. 1898.	179	Die Ausbreitung des Sandflohs in Afrika. Von P. Hesse. V. 1899.	522
Ratzel, F. Völkerkunde. Von A. Beyer. . . . . I. 1895.	353	<b>Neuigkeiten.</b>	
Schurtz, H. Völkerkunde. Von A. Kirchhoff. . . . . X. 1904.	473	Medizinisch-geographischer Kongreß in St. Petersburg. . . . . V. 1899.	233
Deniker, J. Les races et les peuples de la terre. Von dems. VII. 1901.	113	Untersuchung der physiologischen Wirkung des Höhenklimas. . VII. 1901.	648
Driesmans, H. Rasse und Milieu. Von dems. . . . . IX. 1903.	707	Malaria-Expedition nach Sierra-Leone. V. 1899.	532
Ratzel, F. Der Ursprung und die Wandlungen der Völker geographisch betrachtet. Von O. Schlüter. VII. 1901.	169	Kochs Malaria-Expedition. VI. 1900.	705

	Seite	Seite	
Geographische Verbreitung und geschichtliche Wanderung, der Pest. V. 1899.	49	Schäfer, D. Kolonialgeschichte. Von J. Partsch .....IX. 1903. 479	
Lepra-Expedition nach Island. I. 1895.	469		
<b>Bücherbesprechungen.</b>			
Däubler, K. Die Grundzüge der Tropenhygiene. Von R. Semon. I. 1895.	476	Vorschläge zur Vervollständigung offizieller Arealangaben. Von Hermann Wagner..IX. 1903. 685	
Däubler, K. Die französische und niederländische Tropenhygiene. Von dems.....II. 1896.	475	Die IX. Tagung des internationalen statistischen Institutes zu Berlin 21.—26. September 1903. Von dems.....IX. 1903. 693	
Congrès national d'hygiène et de climatologie médicale de la Belgique et du Congo. Von K. Däubler. V. 1899.	235	Friedrich Ratzels politische Geographie. Von Heinrich Hertzberg.....IV. 1898. 397. 455. 520	
<b>Historische Geographie (mit Geschichte).</b>			
Die Beziehungen zwischen Geographie und Geschichte. Von Konrad Kretschmer. V. 1899.	665	Der Staat und sein Boden. Nach Friedrich Ratzel von Georg v. Mayr.....III. 1897. 104	
Züge und Ergebnisse einer historischen Geographie. Von Wilhelm Götz.....IX. 1903. 361.	436	Studien über politische Räume. Von Friedrich Ratzel. I. 1895. 163. 286	
Zur Methode der historischen Kartographie. Von Robert Sieger. VIII. 1902.	46	Politisch-geographische Rückblicke. I. Allgemeines. Mittel-Europa mit Frankreich. — II. Das englische Weltreich. — III. Das russische Reich. Von dems.....IV. 1898. 143. 211. 268	
Über Identifizierung antiker Örtlichkeiten. Von Walter Ruge. VI. 1900.	194	Die Grenzlinie zwischen Delaware und Pennsylvania. Von E. Hammer.....II. 1896. 291	
Die historische Abteilung der Ausstellung des XI. deutschen Geographentags. Von Paul Dinse. I. 1895.	57	<b>Neuigkeiten.</b>	
Die Kartensammlung der königl. Bibliothek zu Dresden. Von Viktor Hantzsch...IX. 1903.	165	Der Kampf um das Deutschtum. III. 1897. 347	
Bericht vom deutschen Historikertag in Innsbruck.....II. 1896.	639	Das britische Reich 1871 und 1898. V. 1899. 226	
<b>Neuigkeiten.</b>			
Die Ausstellungen des Heidelberger Historikertages.....IX. 1903.	285	<b>Bücherbesprechungen.</b>	
<b>Bücherbesprechungen.</b>			
Helmolt, H. Weltgeschichte. Von A. Kirchhoff. I. Bd....V. 1899.	481	Mayr, G. v. Statistik und Gesellschaftslehre. Von A. Hettner. I. 1895. 68	
	529	Hartlebens statistische Tabelle über alle Staaten der Erde. — Hartlebens kleines statistisches Taschenbuch für alle Länder der Erde. Von dems.....II. 1896. 354	
	471	Von A. Fitzau.....V. 1899. 359	
	176	Ricchieri, G. Piccolo annuario geografico e statistico. Von K. Neukirch.....VIII. 1902. 110	
	707	Szende, J. Handbuch für Diplomaten. Von A. Fitzau....VI. 1900. 347	
	530		
Pauly-Wissowa. Real-Enzyklopädie der klassischen Altertumswissenschaft. Von W. Sieglin. Halb-Bd. 1—15.....VII. 1901.	298	<b>Kultur im Allgemeinen.</b>	
		Geographische Beiträge zur Entstehung des Menschen und sei-	

Seite	Seite
ner Kultur. Von Leonidas Chalikiopoulos.....X. 1904.	417
Die Kulturformen und ihre geographische Verbreitung. Von August Vierkandt. (Mit zwei Karten auf Taf. 2 u. 3.).....III. 1897.	256. 315
Die Haustiere und die menschlichen Wirtschaftsformen. Nach Eduard Hahn von Alfred Hettner.....III. 1897.	160
<b>Neuigkeiten.</b>	
Jagd, Viehzucht und Ackerbau als Kulturstufen.....IV. 1898.	50
Langhäuser als Einzelwohnungen auf Seran.....I. 1895.	347
<b>Bücherbesprechungen.</b>	
Grosse, E. Die Formen der Familie und die Formen der Wirtschaft. Von F. Ratzel.....III. 1897.	355
Hahn, E. Die Haustiere und ihre Beziehungen zur Wirtschaft des Menschen. Von F. Hahn....II. 1896.	540
Herbertson, J. A. and F. D. Herbertson. Man and his Work. Von A. Hettner....VI. 1900.	120
Frobenius, L. Ursprung der Kultur. Bd. I. Der Ursprung der afrikanischen Kulturen. Von F. Ratzel. V. 1899.	113
<b>Bevölkerung.</b>	
Über bevölkerungstatistische Grundkarten. Von Alfred Hettner. (Mit 1 Karte auf Taf. 3 nebst Erläuterungen von Carl Uhlig.) VI. 1900.	185
Zur Frage der bevölkerungstatistischen Grundkarten. Von Eugen Traeger....VI. 1900.	520
Erweiterung. Von A. Hettner. VI. 1900.	522
Über die Untersuchung und Darstellung der Bevölkerungsdichte. Von A. Hettner.VII. 1901.	498. 573
<b>Neuigkeiten.</b>	
Bevölkerung der Erde um die Jahrhundertwende.....X. 1904.	344
Zunahme der Bevölkerung in den großen Kulturstaaten im 19. Jahrhundert.....VIII. 1902.	538
Bevölkerung des britischen Reiches. V. 1899.	226
Bevölkerungszunahme der Großstädte im 19. Jahrhundert.....III. 1897.	412
<b>Bücherbesprechungen.</b>	
Haushofer, M. Bevölkerungslehre. Von O. Schlüter.....X. 1904.	233
Supan, A. Die Bevölkerung der Erde. XI. Asien und Australien samt den Südsee-Inseln. Von K. Neukirch. VII. 1901.	709
Neukirch, K. Studien über die Darstellbarkeit der Volksdichte mit besonderer Rücksichtnahme auf den elsässischen Wasgau. Von A. Hettner.....III. 1897.	651
Sandler, C. Volkskarten. Von dems. V. 1899.	660
<b>Ansiedlungen.</b>	
Die Lage der menschlichen Ansiedlungen. Von Alfred Hettner. I. 1895.	361
Die wirtschaftlichen Typen der Ansiedlungen. Von dems.VIII. 1902.	92
Bemerkungen zur Siedelungsgeographie. Von Otto Schlüter. V. 1899.	65
Die Formen der ländlichen Siedelungen. Nach A. Meitzen von Otto Schlüter. (Mit 1 Karte und 5 Figuren auf Taf. 4 u. 5.) VI. 1900.	248
Stadtumfänge in Altertum und Gegenwart. Von Arthur Schneider. (Mit Plänen auf Taf. 8.) I. 1895.	676
<b>Bücherbesprechungen.</b>	
Anthropogeographische Beiträge. Zur Gebirgskunde, vorzüglich Beobachtungen über Höhengrenzen und Höhengürtel. (Wissensch. Veröffentlichungen des Vereins für Erdkunde zu Leipzig. Bd. II. 1895.) Von J. Partsch.....II. 1896.	121
Die Hauptstädte der Welt. Von A. Kirchhoff.....IV. 1898.	114
Piper, O. Abriß der Burgenkunde. Von O. Schlüter.....VI. 1900.	348.
<b>Verkehr.</b>	
Der gegenwärtige Stand der Verkehrsgeographie. Von Alfred Hettner.....III. 1897.	624. 694
Die geologische Geschichte der Häfen. Nach Shaler.II. 1896.	166
Die Entdeckung des Seewegs nach Ost-Indien. Von Konrad Kretschmer.....V. 1899.	8
Die geographischen Bedingungen und Gesetze des Verkehrs und	

	Seite		Seite
der Seestrategie. Von Friedrich Ratzel.....	IX. 1903. 489	Kabelverbindung zwischen Kanada und Australien.....	VII. 1901. 107
Berechnung der Dichte des Eisenbahnnetzes. Von Ludwig Henkel.....	VI. 1900. 220	Landungsstelle des Pacific-Kabels in Kanada.....	VIII. 1902. 170
Über Henkels Berechnung der Dichte des Eisenbahnnetzes. Von O. Marinelli. Zusatz von L. Henkel.....	VI. 1900. 395	Zweites pacifisches Kabel..	IX. 1903. 469
Maß für die Dichte der Eisenbahnnetze. Von Böttcher. (Mit 9 Figuren im Text.) Zusatz von L. Henkel.....	VI. 1900. 635. 705	Schiffsverkehr zwischen den pazifischen Küsten.....	II. 1896. 171
<b>Neuigkeiten.</b>		<b>Bücherbesprechungen.</b>	
Zukünftige Route des Weltverkehrs.	II. 1896. 229	Freitag, G. Der Weltverkehr. Von A. Fitzau.....	I. 1895. 645
Makarovs Rieseneisbrecher für Forschungs- und Schifffahrtzwecke.	III. 1897. 711 V. 1899. 353 VI. 1900. 118	Geistbeck, M. Der Weltverkehr. Von dems.....	II. 1896. 298
Zahlenausdruck für die Verkehrsbedeutung einer Stadt.....	V. 1899. 50	Merckel, Münch u. a. Der Weltverkehr und seine Mittel. Von A. Hettner.....	VII. 1901. 472
Übersicht über die Eisenbahnen der Erde.....	X. 1904. 399	Bastian, A. Der Völkerverkehr und seine Verständigungsmittel im Hinblick auf China. Von O. Schlüter.	VII. 1901. 170
Zuwachs des Eisenbahnnetzes der Erde.....	III. 1897. 533	Schmitz, W. Handelswege und Verkehrsmittel der Gegenwart, unter Berücksichtigung früherer Verhältnisse. Von A. Kraus...	III. 1897. 418
Landweg zwischen Europa und Ost-Asien.....	IX. 1903. 640	Jannasch, R. Telegraphenkarte für den Weltverkehr. Von dems.....	VII. 1901. 533
Entfernungen zwischen verschiedenen Seeplätzen.....	III. 1897. 413	Langhans, P. Verkehrskarte von Europa, Nord-Afrika und dem Morgenland. Von R. Sieger.	VII. 1901. 234
Plan einer transatlantischen Dampferlinie zwischen Milford Haven und Fort Pond.....	II. 1896. 292	<b>Wirtschaft.</b>	
Verkehr im Suez-Kanal.....	I. 1895. 349 III. 1897. 643	Übersichten der Wirtschaftsgeographie. I. Wirtschaftsgeographische Begriffe und Zahlenwerte. II. Die Gewinnung mineralischer Stoffe. III. Die Gewinnung tierischer Stoffe. IV. Die Gewinnung von Pflanzenstoffen. V. Gewerbe und Industrie. Von Alwin Oppel.	II. 1896. 95. 278. 332. 397. 449 III. 1897. 28. 92. 153
Erweiterung des Suez-Kanals und Verkehr in ihm.....	VIII. 1902. 169	Einige Bemerkungen über Wirtschaftsstatistik, Wirtschaftsgeographie und kartographische Darstellung. Von Hermann Losch.	VII. 1901. 425
Zukunft des Kanals von Suez.	X. 1904. 48	Das Vorkommen des Goldes in der Natur. Von A. von Elterlein.	III. 1897. 601. 657
Telegraphenverbindung um die Erde.	VIII. 1902. 705	Der gegenwärtige Stand unserer Kenntnis von der ursprünglichen Verbreitung der angebauten Nutzpflanzen. Von Fernando Höck.	V. 1899. 382. 457. 512 VI. 1900. 209. 263
Unterseeische Kabel.....	II. 1896. 348		
Neue Kabelverbindungen...	VI. 1900. 639		
Deutschlands submarines Kabelnetz.	VII. 1901. 347		
Projekt eines französischen Weltkabelnetzes.....	VII. 1901. 648		
Kabelverbindungen zwischen Europa und Nordamerika.....	I. 1895. 473		
Kabelverbindung zwischen Deutschland und den Vereinigten Staaten.	IX. 1903. 409		
Deutsch-amerikanisches Kabel.....	V. 1899. 355		
Vollendung des zweiten deutsch-nord-amerikanischen Kabels..	X. 1904. 398		
Anschluß Islands an das Welttelegraphennetz.....	X. 1904. 709		

Seite	Seite		
Die Landbauzonen der außertropischen Länder. Nach den Untersuchungen von Th. H. Engelbrecht von Alfred Hettner. VII. 1901. 271.	333	Lebensbedingungen und Verbreitung der Korkeiche.....VII. 1901.	161
Der Einfluß der Klimaschwankungen auf die Ernteerträge und Getreidepreise in Europa. Von Eduard Brückner. (Mit 4 Textfig.) .....I. 1895.	39.	Mexikanischer Sauerampfer, eine neue Nutzpflanze .....I. 1895.	351
Der Robbenfang im Beringsmeer. Von F. Mewius.....I. 1895.	698	Internationale Interessengemeinschaft für Kautschuk- und Baumwollgewinnung.....X. 1904.	466
Die klimatische Verteilung der Industrie. Von Ernst von Halle. VI. 1900.	10	Produktion von Lebertran..II. 1896.	589
Geographische und statistische Methode im wirtschaftsgeographischen Unterricht. Von Robert Sieger .....VII. 1901.	195	Elfenbeinproduktion und -handel. II. 1896.	228
Bericht über den internationalen Kongreß für Wirtschafts- und Handelsgeographie in Paris. (27.—31. August 1900.) Von Alois Kraus.....VII. 1901.	148	<b>Bücherbesprechungen.</b>	
<b>Neuigkeiten.</b>		Gürich, G. Das Mineralreich. Von A. Philippson .....VI. 1900.	289
Wandlung im Welthandel...I. 1895.	350	Brunhes, J. L'irrigation, ses conditions géographiques, ses modes et son organisation dans la péninsule Ibérique et dans l'Afrique du Nord. Von Th. Fischer .....IX. 1903.	53
Handelsflotten der Welt..VII. 1901.	466	Oppel, A. Die Baumwolle nach Geschichte, Anbau, Verarbeitung und Handel, sowie nach ihrer Stellung im Volksleben und in der Staatswirtschaft. Von E. Deckert. X. 1904.	349
Die Goldausbente für das Jahr 1895. II. 1896.	116	Krüger, W. Das Zuckerrohr und seine Kultur. Von A. Kirchhoff. VI. 1900.	470
Platinvorkommen auf der Erde. VIII. 1902.	407	Fischer, Th. Der Ölbaum. Von G. v. Beck .....X. 1904.	714
Erschließung neuer Petroleumlager. VII. 1901.	162	Müller, R. Die geographische Verbreitung der Wirtschaftstiere. Von E. Friedrich.....X. 1904.	350
Einfluß der Witterung auf den Zuckerrübenbau in Sachsen und Schlesien. I. 1895.	634	Lindeman, M. Die gegenwärtige Eismereifischerei und der Walfang. Von W. Kükenthal...VI. 1900.	61
		Scobel, A. Handatlas zur Verkehrs- und Wirtschaftsgeographie. Von A. Hettner.....IX. 1903.	294
		Freitag, G. Exportatlas für Welt- handel und Industrie. Von E. Friedrich.....IX. 1903.	55

## Länderkunde.

### Größere Erdräume.

Das englische Weltreich. (Politisch-geographische Rückblicke. II.) Von Friedrich Ratzel.IV. 1898.	211	Lehmann, P. Länder- und Völkerkunde. II. Bd.: Außereuropäische Erdteile. Von A. Kirchhoff.... VII. 1901.	653
<b>Bücherbesprechungen.</b>			
Levasseur, Barbier, Antoine. Lexique Géographique du monde entier. Von E. Jung....I. 1895.	643	Schweitzer, G. Eine Reise um die Welt. Von dems.....V. 1899.	359
Lendenfeld, R. v. Die Hochgebirge der Erde. Von R. Sieger. VI. 1900.	469	Harz, L. F. Tropisches u. Arktisches. Von G. Wegener.....III. 1897.	246
		Philippson, A. Das Mittelmeergebiet. Von Th. Fischer..... X. 1904.	289

	Seite	<b>Deutsche Kolonien in ihrer Gesamtheit.<sup>1)</sup></b>	Seite
Meyers Reiseführer: Das Mittelmeer und seine Küstenstädte. Von Th. Fischer.....	VIII. 1902. 300	<b>Bücherbesprechungen.</b>	
Meyers Reiseführer: Riviera, Süd-Frankreich, Korsika, Algerien und Tunis. Von dems. ....	VIII. 1902. 301	Schmidt, R. Deutschlands Kolonien. Von A. Schenck. Bd. I. I. 1895.	422
Jäger, M. Eine Orientreise. Von A. Kirchhoff.....	VI. 1900. 59	Bd. II. II. 1896.	421
Langhans, P. Verkehrskarte von Europa, Nord-Afrika und dem Morgenland. Von R. Sieger.	VII 1901. 234	Hassert, K. Deutsche Kolonien. Von J. Partsch.....	V. 1899. 416
Haardt, V. v. Wandkarte der Planigloben. Von L. Neumann.....	III. 1897. 354	Oehlmann, E. Die deutschen Kolonien. Von K. Hassert.	VI. 1900. 532
Berghaus, Habenicht, Domnau. Chart of the World. Von A. Hettner.....	III. 1897. 594	Közle, J. F. G. Neuer Wegzeiger für die deutschen Schutzgebiete in Afrika, der Südsee und Ostasien. Von dems.....	VII. 1901. 181
Jannasch, R. Telegraphenkarte für den Weltverkehr. Von A. Kraus.	VII. 1901. 533	Das überseeische Deutschland. Von J. Partsch.....	IX. 1903. 177. 708
Justus Perthes' Alldeutscher Atlas. Von F. Ratzel.....	VI. 1900. 290	Hauser, H. Colonies allemandes impériales et spontanées. Von A. Kirchhoff.....	VI. 1900. 713
		Dove, K. Wirtschaftliche Landeskunde der deutschen Schutzgebiete. Von J. Partsch.....	IX. 1903. 231
		Fitzner, R. Deutsches Kolonialhandbuch. Von J. Partsch.	III. 1897. 115
		Bd. I. Von K. Dove..	VII. 1901. 472

## Nord-Polargegenden.

### Allgemeines.

Der gegenwärtige Standpunkt der Polarforschung. Von Erich von Drygalski.....	I. 1895. 685	Sverdrups letzte Polarexpedition 1898—1902. Von dems.	X. 1904. 268
Die Aufgaben der Forschung am Nordpol und Südpol. Von dems.	IV. 1898. 121	Die geologischen Ergebnisse der Sverdrupschen Polarexpedition. Von Robert v. Lendenfeld.	IX. 1903. 638
Andrées Vorschlag einer Nordpol-expedition im Luftballon. Von Otto Baschin.....	I. 1895. 237	Gletscherschwankungen im Norden. Von Robert Sieger.	VIII. 1902. 44
Fridtjof Nansen und sein Nordpolwerk. Von Moritz Lindeman. (Mit zwei Textabbildungen.)	III. 1897. 380	Zur Pflanzengeographie der Arktis. Von Gunnar Andersson. (Mit 8 Fig. im Text und auf 5 Tafeln 1—5.).....	VIII. 1902. 1
Die wissenschaftlichen Resultate der Nansenschen Nordpolexpedition. Nach H. Mohn. (Mit einer Karte auf Taf. 6.).....	II. 1896. 583	Die Völkerwanderung der Eskimos. Von Kurt Hassert...	I. 1895. 302
Die diesjährige Nordpolforschung. Von F. Mewius.....	VI. 1900. 459	<b>Neuigkeiten.</b>	
Die neueren Reisen zur Erforschung der Nordpolarregion. Von Moritz Lindeman.....	VIII. 1902. 305. 380. 570. 626	Polarhydrographie.....	VI. 1900. 228
		Bestimmung cirkumpolarer Meeresströmungen.....	IV. 1898. 528 VI. 1900. 228
		Früheres Klima der Polarregionen.	III. 1897. 593
		Projekt einer Gradmessung.	IV. 1898. 110
		Neuausmessung arktischer Inselgruppen.....	X. 1904. 230

1) Einzelne Kolonien siehe: „Asien“, „Afrika“, „Australien und australische Inseln“.



	Seite
Nansens „Fram“-Expedition. I. 1895.	414
II. 1896. 120. 175.	536
III. 1897.	55
Bearbeitung der wissenschaftlichen Ergebnisse von Nansens Reise.	
V. 1899.	167
VII. 1901.	111
Nansensnördlichster Punkt. VII. 1901.	412
Nansens zukünftige Pläne. IV. 1898.	110
Andrées Luftballonfahrt nach dem Nordpol. . . . . I. 1895.	129. 700
II. 1896. 120. 297. 413.	470. 536
III. 1897. 353. 480.	712
IV. 1898. 54. 110. 173. 295.	417. 528
V. 1899. 54. 413. 652.	710
VI. 1900. 54. 176. 285.	527. 581
Nordpolarexpedition Jackson- Harmsworth. . . . . I. 1895.	469
II. 1896. 471.	593
III. 1897. 418.	593
IV. 1898.	172
VII. 1901.	111
Herkunft der sogenannten „Jeanette“- Überreste. . . . . II. 1896.	296
Nathorst's schwedische Nordpolar- expedition. . . . . III. 1897.	295. 481. 712
IV. 1898. 173. 470.	591
V. 1899.	167
Sverdrups norwegische Nordpolar- expedition. . . . . III. 1897.	481
IV. 1898. 295. 417.	657
V. 1899. 478.	653
VI. 1900.	709
Nordfahrt der „Helgoland“. . . . .	
IV. 1898.	416. 591
Expedition des Prinzen Ludwig von Savoyen. . . . . IV. 1898.	229
V. 1899.	168. 413
VI. 1900.	581. 646
VII. 1901.	166. 227
Hilfsexpedition Guerini. . . . .	
VII. 1901.	228. 528
Projekte des Amerikaners Wellmann.	
IV. 1898. 416. 470.	591
V. 1899.	602
VII. 1901.	350. 529
Berniers kanadische Nordpolar- expedition. . . . . IV. 1898.	230
VIII. 1902.	233
Kolthoffs Nordpolarexpedition. . . .	
VI. 1900.	581
Bauendahls Nordpolarexpedition.	
VI. 1900.	527
VII. 1901.	528
Anschütz-Kämpfers Plan einer Nordpolarexpedition. . . . VII. 1901.	413
Baldwins Nordpolarexpedition. . . .	
VII. 1901.	350. 529
VIII. 1902.	233. 473. 542
Kanadische Besitzergreifung von Baf- finsland. . . . . III. 1897.	712

	Seite
Forschungstätigkeit in der Arktis 1903.	IX. 1903. 288
Zieglers zweite Nordpolarexpedition.	
IX. 1903.	412
X. 1904.	402. 468. 640
Plan des Fürsten von Monaco zu einer Nordpolarexpedition. X. 1904.	467
Verlauf und Ergebnisse der dänischen Nordlicht-Expedition. . . . VI. 1900.	402
Amundsens Expedition zur Bestim- mung des magnetischen Nordpols.	
VIII. 1902.	52. 709
IX. 1903.	348
X. 1904.	51. 402
Geologische Ergebnisse der letzten Nordpolarexpeditionen. . . VI. 1900.	226
Eisverhältnisse in der Arktis 1902.	
IX. 1903.	535
Verbreitung des Moschusochsen und des Polarwolfs. . . . . VII. 1901.	57

**Bücherbesprechungen.**

Hassert, K. Die Polarforschung. Von M. Lindeman. . . . IX. 1903.	59
Bénard, C. La Conquête du Pole. Von dems. . . . . X. 1904.	716
Nansen, F. In Nacht und Eis. Von dems. . . . . III. 1897.	180
IV. 1898.	421
Savoyen, Ludwig Amadeus von, Herzog der Abruzzen. Die Stella Polare im Eismeer. Von dems.	
IX. 1903.	356
Osservazioni scientifiche eseguite du- rante la spedizione polare di S. A. R. Luigi Amedeo di Savoia, Duca degli Abruzzi 1899—1900. Von dems. . . . . IX. 1903.	357
Weber, H. Die Entwicklung der physikalischen Geographie der Nordpolarländer. Von E. v. Dry- galski. . . . . IV. 1898.	662
Rabot, C. Les variations de lon- gueur des glaciers dans les régions arctiques et boréales. Von R. Sieger.	
VIII. 1902.	59
Lindeman, M. Die gegenwärtige Eismeerfischerei und der Walfang. Von W. Kükenthal. . . VI. 1900.	61
Haardt, V. v. Nordpolarkarte. Von L. Neumann. . . . . V. 1899.	420

**Grönland.**

Die Grönland-Expedition der Ge- sellschaft für Erdkunde. Von Eduard Richter. . . . V. 1899.	126
Die Grönland-Expedition der Ge- sellschaft für Erdkunde in Berlin. Von Erich von Drygalski.	
V. 1899.	261

	Seite		Seite
Neuigkeiten.		Kabel naca Island.....	VII. 1901. 467 X. 1904. 709
Dänische Grönlandexpedition .....		Die Färör .....	VII. 1901. 649
I. 1895. 129. 414		Bücherbesprechungen.	
IX. 1903. 470		Baumgartner, H. Island und die	
X. 1904. 52. 402. 527. 712		Färör. Von E. Mogk...IX. 1903. 647	
Untergang des „Hvidbjörnen“ bei		Kahle, B. Ein Sommer auf Island.	
Ivigut.....I. 1895. 130		Von dems.....VI. 1900. 349	
Nathorsts Grönlandexpedition.....		Arktische Inseln der alten Welt.	
V. 1899. 230. 288. 413. 602. 653		Neue Forschungen auf Spitzbergen.	
Rückkehr Dr. Steins....VII. 1901. 704		Von F. Mewius.....II. 1896. 706	
Bruuns Grönlandexpedition.X. 1904. 52		Neuigkeiten.	
Expeditionen nach der Ost- und West-		Ekrolls Überwinterung in Spitzber-	
küste Grönlands.....IX. 1903. 52		gen.....I. 1895. 637	
Erforschung der ostgrönländischen		Conways Expedition nach Spitzber-	
Küste.....III. 1897. 536		gen.....II. 1896. 593	
Amdrups Expedition nach Ost-Grön-		III. 1897. 353	
land.....IV. 1898. 529		Ergebnisse der Expedition de Geers	
V. 1899. 653		in Spitzbergen.....III. 1897. 295	
VI. 1900. 401. 645		Erfahrungen und Beobachtungen wä-	
Erforschung der dänischen Straße.		rend einer Überwinterung auf Spitz-	
IV. 1898. 294		bergen.....VI. 1900. 582	
Gardes Wanderung auf dem grün-		Erreichung des höchsten Punktes von	
ländischen Binnenseise...II. 1896. 353		Spitzbergen.....VI. 1900. 583	
Eisverhältnisse bei Grönland.VI. 1900. 284		Viel Eis bei Spitzbergen...IV. 1898. 417	
Eis- und Wetterverhältnisse an der		Schwedisch-russische Gradmessung auf	
Ostküste Grönlands.....I. 1895. 701		Spitzbergen....V. 1899. 230. 414. 603	
Pearys Expeditionen nach Nord-		VI. 1900. 466. 709	
Grönland.....II. 1896. 470. 471. 712		VII. 1901. 413. 469. 651	
III. 1897. 175. 648		VIII. 1902. 409. 651	
IV. 1898. 592		IX. 1903. 228	
V. 1899. 478. 654		Staatszugehörigkeit von Spitzbergen.	
VI. 1900. 709		IV. 1898. 294	
VII. 1901. 596. 651		Erforschung der Amsterdam-Insel bei	
VIII. 1902. 355. 599. 651		Spitzbergen.....III. 1897. 295	
IX. 1903. 583		Deutsche Expedition nach Spitzbergen	
X. 1904. 402. 712		und der Bären-Insel.V. 1899. 353. 533	
Expedition zur Aufsuchung Pearys.		Erforschung der Bären-Insel.V. 1899. 478	
I. 1895. 245. 414. 470		VI. 1900. 176	
Peary-Land.....II. 1896. 536		Nansens und Payers Aufnahmen	
Salisburys Gletscherbeobachtungen		auf Franz Josef-Land...VI. 1900. 343	
in Nord-Grönland.....III. 1897. 417		Ständige Bevölkerung auf Nowaja	
Volkszählung in Grönland..X. 1904. 345		Semlja.....VIII. 1902. 173	
Bevölkerung West-Grönlands.II. 1896. 173		v. Tolls Expedition nach Sannikow-	
Ende der Herrnhuter Missionstätig-		Land.....IV. 1898. 470	
keit in Grönland.....VI. 1900. 401		V. 1899. 603	
Mineralreichtum Grönlands. X. 1904. 284		VI. 1900. 284. 709	
Island und die Färör.		VII. 1901. 469. 595	
Zur Geschichte der Geographie		VIII. 1902. 107. 293. 708	
Islands. Von Eugen Mogk..		IX. 1903. 228	
III. 1897. 333		X. 1904. 170. 346	
Neuigkeiten.		Bücherbesprechungen.	
Erforschung Islands.....III. 1897. 107		Wegener, G. Zum ewigen Eise.	
Lepraexpedition nach Island.I. 1895. 469		Von A. Hettner.....III. 1897. 246	
Thoroddsens Reisen in Island....		Haffter, F. Briefe aus dem hohen	
I. 1895. 699		Norden. Von K. Fricker.VI. 1900. 714	
V. 1899. 106			
Erdbeben in Island.....II. 1896. 589			

**Europa.**

Seite	Seite
<b>A. Das Ganze und größere Teile.</b>	
Europäische Seen nach Meereshöhe, Größe und Tiefe. Von Karl Peucker . . . . . II. 1896. 606	schaftlichen Verhältnisse. 1. Bd.: Europa. Von R. Sieger. VII. 1901. 706
Die Eiszeit in den Gebirgen Europas zwischen dem nordischen und alpinen Eisgebiet. Von Joseph Partsch . . . . . X. 1904. 657	Meitzen, A. Wanderungen, Anbau und Agrarrecht der Völker Europas nördlich der Alpen. Von A. Kirchhoff. . . . . II. 1896. 650
Das Klima Europas. Von Alfred Hettner . . . . . X. 1904. 371	Lefèvre, A. Germains et Slaves. Von dems. . . . . X. 1904. 644
Die Ursachen der Steppenbildung in Europa. Von A. Nehring. I. 1895. 152	Haardt, V. v. Übersichtskarte von Europa. Von L. Neumann. . . . . II. 1896. 123
Der Einfluß der Klimaschwankungen auf die Ernteerträge und Getreidepreise in Europa. Von Eduard Brückner. (Mit 4 Textfig.) . . . . . I. 1895. 39. 100	Langhans, P. Verkehrskarte von Europa, Nordafrika und dem Morgenland. Von R. Sieger. . . . VII. 1901. 234
Die vorgeschichtliche Kultur Europas und der Indogermanen. Von Hermann Hirt . . . . IV. 1898. 369	<b>B. Britische Inseln.</b>
Mittel-Europa mit Frankreich. (Politisch-geographische Rückblicke I.) Von Friedrich Ratzel . . . . . IV. 1898. 143	Das großbritannische Eisenbahnnetz. Von Friedrich Hahn. (Mit 3 Textabb.) . . II. 1896. 481. 548
<b>Neuigkeiten.</b>	Die Erwerbsverhältnisse der Bewohner der Scilly-Inseln. Von Alwin Oppel . . . . . II. 1896. 642
Anschluß des rumänischen an das westeuropäische Längennetz . . . . VII. 1901. 701	<b>Neuigkeiten.</b>
Europäische Seennach Meereshöhe usw. III. 1897. 708	Lake Survey von Groß-Britannien und Irland . . . . . VIII. 1902. 352
Wachstum der Bevölkerung Europas. VIII. 1902. 230	Bevölkerung von Groß-Britannien und Irland . . . . . VII. 1901. 466
Die großen Städte Europas. IV. 1898. 225	Abkommen zwischen England und Frankreich . . . . . X. 1904. 280
Verkehrszunahme in europäischen Häfen . . . . . VII. 1901. 347	Meteorologisches Observatorium auf dem Ben Nevis . . . . . VIII. 1902. 705
Europas Anteil an der Wareneinfuhr der Vereinigten Staaten . I. 1895. 351	X. 1904. 709
Tätigkeit der Vulkane Süd-Europas. VI. 1900. 113	Wandernder Sumpf in Irland. . . . . III. 1897. 108
<b>Bücherbesprechungen.</b>	Jahresumsatzziffern des Londoner Clearing-Hauses . . . . . II. 1896. 116
Philippson, A. u. L. Neumann. Europa. Von A. Hettner. I. 1895. 705	<b>Bücherbesprechungen.</b>
Lehmann, P. Länder- und Völkerkunde. Band 1: Europa. Von A. Kirchhoff . . . . . IV. 1898. 531	Mackinder, H. J. Britain and the British Seas. Von A. Hettner. . . VIII. 1902. 714
Gebauer, H. Handbuch der Länder- und Völkerkunde mit besonderer Berücksichtigung der volkswirtschaftlichen Verhältnisse. 1. Bd.: Europa. Von R. Sieger. VII. 1901. 706	Neuse, R. Landeskunde der britischen Inseln. Von dems. IX. 1903. 648
	Avebury, Lord (John Lubbock). The Scenery of England. Von dems. . . . . VIII. 1902. 714
	Steffen, G. Durch Groß-Britannien. Von A. Oppel. . . . . III. 1897. 58
	Popescu, St. Wirtschaftsgeographische Studien über Groß-Britannien. Von F. Hahn. . . . . IX. 1903. 648
	<b>C. Skandinavien und Finland.</b>
	Die Oberflächenformen Norwegens. Nach Eduard Richter von

	Seite		Seite
Alfred Hettner. (Mit 3 Textabb.).....	III. 1897. 45	Seiches an norwegischen Seen.....	III. 1897. 532
Neue Beiträge zur Morphologie von Norwegen. Von Eduard Richter.....	VII. 1901. 642	Bevölkerung Norwegens... VII. 1901. 292	292
Betrachtungen über das Relief von Norwegen. Von Hans Reusch. (Mit 16 Abbildungen auf 3 Doppeltafeln Nr. 8—10.)... IX. 1903.	425	Bau einer Eisenbahn zwischen Bergen und Christiania..... VIII. 1902.	470
Ein Teil des timanschen Gebirgsystems innerhalb Norwegens. Von dems. (Mit einer Textkarte.) VI. 1900.	391	Neue Eisenlager in Norwegen..... VIII. 1902.	705
Die Gletscher Norwegens. Von Eduard Richter. (Mit 3 Textabb.).....	II. 1896. 305	Die Inselgruppe Lofoten und Vester-aalen..... IV. 1898.	289
Gibt es mehrere tausend Jahre altes Gletschereis? Von Hans Reusch..... X. 1904.	396	Meerespiegelschwankungen an den schwedischen Küsten... II. 1896.	588
Das Knie des Glommenflusses in Norwegen. Von dems. (Mit 1 Reliefkarte im Text.) X. 1904.	277	Die Bevölkerung Schwedens I. 1895.	702
Der Einfluß der Eiszeit auf das Natur- und Kulturbild der skandinavischen Länder. Von Heinrich Kerp. (Mit einer Textabb. und zwei Tafeln Nr. 1 u. 2.) VI. 1900.	129	Wirtschaftliche Entwicklung Schwedens..... IV. 1898.	527
Die Bewegung der norwegischen Bevölkerung 1891—1896. Von Hagbart Magnus... IV. 1898.	410	Naturwissenschaftliche Station im nördlichsten Schweden... IX. 1903.	641
Die Bevölkerung Norwegens nach der Zählung vom 3. Dez. 1900. Von Karl Neukirch. VII. 1901.	514	Eisenbahn im nördlichen Schweden. IV. 1898.	290
Verkehrswege und Verkehrsformen in Norwegen. Von Hagbart Magnus. (Mit 3 Abbildungen auf Taf. 3—5.)..... IV. 1898.	185	Gletscheruntersuchungen in Lappland. III. 1897.	290
Jederen. Von Hans Reusch... I. 1895.	697	Seen der schwedischen Lappmarken. VII. 1901.	409
Geographische Charakterbilder aus Finland. Von J. E. Rosberg. VII. 1901.	481	Lage der nomadisierenden Lappen... III. 1897.	237
Neuigkeiten.		Ergebnisse von Ramanns Reise durch Finnisch-Lappland..... II. 1896.	53
Der höchste Punkt Nord-Europas... II. 1896.	52	Verbindung des skandinavischen mit dem russischen Eisenbahnnetze... VIII. 1902.	593
Hebung Schwedens und Norwegens. V. 1899.	163	Neue Eisenbahnen in Finland..... IX. 1903.	169
Die vermutete Wirkung eines Erdbebens an der Küste Norwegens... II. 1896.	52	Bücherbesprechungen.	
		Ahlenius, A. Till kändedomen om Skandinaviens geografi och kartografi under 1500 talets senare hälft. Von R. Sieger... VI. 1900.	586
		Baedeker, K. Schweden und Norwegen, nebst den wichtigsten Reiserouten durch Dänemark. Von dems..... IV. 1898.	477
		Meyers Reisebücher: Y. Nielsen. Norwegen, Schweden und Dänemark. Von dems..... V. 1899.	418
		Schulz, A. Über die Entwicklungsgeschichte der gegenwärtigen phanerogamen Flora und Pflanzen-decke der skandinavischen Halbinsel und der benachbarten schwedischen und norwegischen Inseln. Von F. Höck..... VII. 1901.	534
		„Norway“. Von F. Hahn. VII. 1901.	713
		Reusch, H. Geologisk litteratur vedkommende Norge 1890 til 1895. Von H. Magnus..... IV. 1898.	363

	Seite
Magnus, H. Studier over den norske Bebyggelse. I. Von E. Mogk . . . . .	VI. 1900. 348
Vibe, J. Topografisk-historisk Beskrivelse over Budskeruds amt. — Topografisk-historisk-statistisk Beskrivelse over Søndre Bergenhus amt. — Topografisk-historisk-statistisk Beskrivelse over Akershus amt. Von H. Magnus . . . . .	IV. 1898. 115
Helland, A. Jordbunden i Jarlsberg og Larviks amt. — Jordbunden i Romsdals amt. — Lofoten og Vesteraalen. Von dems. . . . .	IV. 1898. 58
Reusch, H. Folk og natur i Finmarken. Von O. Baschin. . . . .	II. 1896. 355
Rabot, C. Au Cap Nord. Von Ed. Richter . . . . .	VI. 1900. 124
Kjellén, R. Inledning till Sveriges geografi. Von R. Sieger. IX. 1903.	481

## D. Frankreich.

Über französische Länderkunde. Von B. Auerbach . . . . .	V. 1899. 580. 618
Ein neues Werk über den Bau Frankreichs. Von Alfred Philippson . . . . .	X. 1904. 390
Armorika. Von Hermann Credner. (Mit 1 Textabb.). VII. 1901.	250
Das Vorland der Pyrenäen. Von Jakob Früh . . . . .	VII. 1901. 220
Die französischen Alpenkarten. (Neue Alpenkarten 7.) Von Albrecht Penck . . . . .	IX. 1903. 253
Die französische Seefischerei. Von Moritz Lindeman . . . . .	VI. 1900. 696

### Neuigkeiten.

Gletscherforschung in Frankreich . . . . .	VII. 1901. 526
Gletscherschwankungen in den französischen Alpen und den Pyrenäen. II. 1896.	533
Vergletscherung im französischen Jura. IX. 1903.	286
Vergletscherung im Jura und in den Vogesen . . . . .	VI. 1900. 640
	VII. 1901. 409
Glazialerscheinungen in den französischen Vogesen . . . . .	V. 1899. 476
Wasserführung und Hochfluten der oberen Rhone. . . . .	II. 1896. 51
Neue Mitteilungen über französische Seen . . . . .	IV. 1898. 711
Veränderung der Seen der französischen Vogesen . . . . .	VII. 1901. 592

	Seite
Minimaltemperaturen in der Mont-Blanc-Gruppe . . . . .	III. 1897. 291
Karrenbildungen in dem désert de Platé . . . . .	I. 1895. 635
Abkommen zwischen England und Frankreich . . . . .	X. 1904. 280
Einwohnerzahl Frankreichs. II. 1896.	534
	VII. 1902. 231
Bevölkerungszunahme von Frankreich. X. 1904.	709
Verteilung der Bevölkerung Frankreichs . . . . .	III. 1897. 108
Bevölkerungsbewegung in Frankreich 1897 . . . . .	V. 1899. 51
Französische Städte über 100 000 Einw. II. 1896.	411
Einwohnerzahl von Paris . . . . .	II. 1896. 350
Eisenbahnverbindung zwischen Frankreich und Spanien. . . . .	X. 1904. 524
Kanalprojekte in Frankreich. VI. 1900.	48
	VII. 1901. 347
Ausbau des Kanalnetzes von Frankreich. . . . .	X. 1904. 106

### Bücherbesprechungen.

Dodu, G. Géographie de la France. Von P. Wagner. . . . .	X. 1904. 653
Ardouin-Dumazet. Voyage en France. Von J. Partsch. VI. 1900.	407
	VIII. 1902. 56
	X. 1904. 352
Pappritz, R. Wanderungen durch Frankreich. Von dems. IV. 1898.	661
Delebecque, A. Les Lacs Français. Von E. Graf Zeppelin. IV. 1898.	59
Meyers Reisebücher: Paris und Nordfrankreich . . . . .	VI. 1900. 356
Boyé, P. Les Hautes-Chaumes des Vosges. Von R. Langenbeck. . . . .	IX. 1903. 352
Güßfeldt, P. Der Montblanc. Von C. Diener. . . . .	I. 1895. 250
Demolins, E. Les Français d'aujourd'hui. Von A. Kirchhoff. . . . .	VI. 1900. 348
Goldstein, J. Bevölkerungsproblem und Berufsgliederung in Frankreich. Von A. Hettner. . . . .	VII. 1901. 299

## E. Mittel-Europa.

### I. Das Ganze und größere Teile.

Der gegenwärtige Standpunkt der landeskundlichen Forschung in Deutschland und einigen Nachbargebieten. Von Friedrich Hahn. III. 1897.	35. 146. 228
Die Eiszeit in den Gebirgen Europas zwischen dem nordischen und dem	

	Seite		Seite
alpinen Eisgebiet. Von Joseph Partsch . . . . .	X. 1904. 657	Volkswirtschaftliche Bedeutung der Nordsee . . . . .	X. 1904. 281
Die deutschen Mittelgebirge. Versuch einer vergleichenden Charakteristik. I. Der innere Bau. II. Die Ausgestaltung. III. Die Typen der deutschen Mittelgebirge. Von Alfred Hettner. X. 1904. 13. 86.	134	Deutsche Expedition für Meeresforschung und Versuchsfischerei in der Ostsee . . . . .	VII. 1901. 596
Der Oderstrom. Von Albrecht Penck . . . . .	V. 1899. 19. 84	Das regenreichste Gebiet Deutschlands . . . . .	III. 1897. 290
Entstehung und Verlauf des Oderhochwassers im Juli 1903. Von Karl Fischer. (Mit 3 Kartenskizzen im Text) . . . . .	X. 1904. 316	Wasserstand des Rheins . . . . .	I. 1895. 470
Über Abhängigkeit des Frühlings Eintritts von der geographischen Breite in Deutschland. Von E. Ihne . . . . .	VI. 1900. 301	Rheinschiffahrt bis Basel . . . . .	X. 1904. 399
Entwicklungsgeschichte der phanerogamen Pflanzendecke Mitteleuropas nördlich der Alpen. Nach A. Schulz von F. Höck. V. 1899.	644	Wasserstandsveränderungen der Eider. I. 1895.	416
Das mitteleuropäische Landschaftsbild nach seiner geschichtlichen Entwicklung. Von Robert Gradmann . . . . .	VII. 1901. 361	Regulierung der Weichsel . IX. 1903.	409
Mittel-Europa. (Politisch-geographische Rückblicke. I.) Von Friedrich Ratzel . . . . .	IV. 1898. 143	Neue Weichselmündung . . . . .	I. 1895. 65
Aufruf zur Mitarbeit behufs Ermittlung noch heute gebräuchlicher deutscher Namensformen für Orte in fremden Sprachgebieten. X. 1904.	104	Großes Kanalsystem in Deutschland. IV. 1898.	525
Die künstlichen Wasserstraßen im deutschen Reiche. Von Victor Kurs. (Mit 2 Textfig.) . . . . .	IV. 1898. 601. 665	Grundsteinlegung des Elbe-Travekanals . . . . .	I. 1895. 64
Der Mittelland-Kanal. Von dems. (Mit einer Kartenskizze im Text.) V. 1899.	1	Eröffnung des Elbe-Travekanals. VI. 1900.	396
Die deutsche Seehandelsschiffahrt. Von Moritz Lindeman . . . . .	IV. 1898. 178	Eröffnung des Nordostseekanals . . . . .	I. 1895. 64
		Verkehr im Kaiser-Wilhelmkanal. III. 1897.	170
<b>Neuigkeiten.</b>		Wirtschaftliche Bedeutung des Kaiser-Wilhelmkanals . . . . .	IX. 1903. 640
Seeverkehr in den deutschen Hafentplätzen . . . . .	V. 1899. 227	Deutschlands submarines Kabelnetz. VII. 1901.	347
		<b>Bücherbesprechungen.</b>	
		Generalkarte von Mittel-Europa 1 : 200 000 des k. u. k. militärgeographischen Instituts in Wien. Von A. Penck . . . . .	III. 1897. 356
		Schulz, A. Die Verbreitung der halophilen Phanerogamen in Mitteleuropa nördlich der Alpen. Von G. Karsten . . . . .	VIII. 1902. 357
		Erckert, R. v. Wanderungen und Siedelungen der germanischen Stämme in Mittel-Europa auf 12 Kartenblättern. Von K. Kretschmer. VII. 1901.	711
		Knüll, B. Historische Geographie von Deutschland im Mittelalter. Von J. Partsch . . . . .	IX. 1903. 709
		Richter, P. E. Bibliotheca Geographica Germaniae. Von O. Baschin. III. 1897.	298
		Ratzel, F. Deutschland. Von A. Kirchhoff . . . . .	V. 1899. 289
		Kutzen, J. Das deutsche Land in seinen charakteristischen Zügen und seinen Beziehungen zu Geschichte und Leben der Menschen. Von L. Neumann . . . . .	VI. 1900. 350
		Müller, J. Der Oberflächenbau Deutschlands. Von dems. VI. 1900.	648
		Drude, O. Deutschlands Pflanzengeographie. Von W. Schimper. II. 1896.	299
		Marshall, W. Die deutschen Meere und ihre Bewohner. Von W. Küenthal . . . . .	III. 1897. 61

	Seite		Seite
Foß, R. Das deutsche Gebirgsland. Von F. Hahn.....I. 1895.	645	des preußischen Militärkartenswesens. Von Wilhelm Stavenhagen.....VI. 1900.	435. 504. 549
Senft, F. Geognostische Wanderungen in Deutschland. Von A. Philippson.....I. 1895.	421	Neuigkeiten.	
Keller, H. Die Hochwassererscheinungen in den deutschen Strömen. Von J. Partsch.....X. 1904.	351	Topographische Übersichtskarte des deutschen Reiches.....VI. 1900.	48
Fischer, K. Das Hochwasser vom Juli bis August 1897 im Oderstromgebiet. Von W. Ule....IV. 1898.	533	Ausstellung von Karten zur historischen Geographie von Deutschland in Heidelberg.....IX. 1903.	285
Helmolt, H. Die Entwicklung der Grenzlinie aus dem Grenzsaum im alten Deutschland. Von F. Ratzel. III. 1897.	58	Bevölkerung des deutschen Reiches. I. 1895.	640
Plaut. Deutsches Land und Volk im Volksmund. Von A. Kirchhoff.....III. 1897.	299	Bevölkerungszunahme auf dem Gebiete des heutigen deutschen Reiches.....II. 1896.	466
Weise, O. Die deutschen Volksstämme und Landschaften. Von L. Neumann.....VI. 1900.	648	Deutsche Auswanderung 1894. I. 1895.	130
Wilser, L. Stammbaum und Ausbreitung der Germanen. Von H. Hirt.....II. 1896.	597	Deutsche Auswanderung im Verhältnis zur Gesamtbevölkerung. II. 1896.	588
Schwertfeger. Die Heimat der Homanen. Von dems....II. 1896.	597	Bevölkerungsdichte des deutschen Reiches.....II. 1896.	349
Tetzner, F. Die Slaven in Deutschland. Von A. Kirchhoff. VIII. 1902.	712	Deutsche Städte mit mehr als 50 000 Einw.....VII. 1901.	107
Gruber, C. Deutsches Wirtschaftsleben. Von F. Hahn...IX. 1903.	296	Einwohnerzahl der Großstädte des deutschen Reiches.....II. 1866.	50
Handbuch der Wirtschaftskunde Deutschlands. Bd. 1 u. 2. Von F. Hahn.....VIII. 1902.	239	Preußische Landesanstalt für Gewässerkunde.....VIII. 1902.	103
Nauticus. Jahrbuch für Deutschlands Seeinteressen. Von W. Ule. VI. 1900.	121	Flächeninhalt der einzelnen deutschen Stromgebiete.....III. 1897.	413
		Flöß- und schiffbare Wasserstraßen im deutschen Reich.....I. 1895.	350
		Bücherbesprechungen.	
<b>II. Das deutsche Reich und seine Staaten.</b>		Die Stromgebiete des deutschen Reichs. Von A. Penck. VI. 1900.	649
Die Verbreitung der wichtigsten einheimischen Waldbäume in Deutschland. Von Hans Hausrath.....VII. 1902.	625	VIII. 1902.	176
Die Bevölkerung des deutschen Reiches nach der Volkszählung vom 2. Dez. 1895....II. 1896.	222	Kanal- und Flußschiffahrtskarte des deutschen Reiches. Von A. Fitzau. V. 1899.	483
Ist die deutsche Kleinstaaterei geographisch bedingt? Von Ludwig Henkel.....X. 1904.	168	Handbuch der Wirtschaftskunde Deutschlands. Bd. 1 u. 2. Von F. Hahn.....VIII. 1902.	239
Die wasserwirtschaftliche Vorlage in Preußen. Von Wilhelm Hochstetter.....VII. 1901.	185	X. 1904.	407
Militärgeographische Betrachtungen über das deutsch-französische Grenzgebiet. Von Curt von François.....VI. 1900.	481	Statistisches Jahrbuch für das deutsche Reich. Von A. Fitzau. Bd. 17. 1895..II. 1896.	651
Die geschichtliche Entwicklung		Bd. 18. 1897. IV. 1898.	57
		Bd. 19. 1898..V. 1899.	115
		Hickmann. Geographisch-statistischer Taschenatlas des deutschen Reiches. Von A. Oppel. III. 1897.	116
		Lange, H. Atlas des deutschen Reiches. Von Hch. Fischer. VIII. 1902.	110
		Perlewitz, P. Versuch einer Darstellung der Isothermen des deutschen Reiches für Jahr, Januar und Juli nebst Untersuchungen über regionale thermische Anomalien. Von W. Meinardus....X. 1904.	350
		Kirchhoff, A. u. Hassert, K. Bericht über die neuere Literatur zur deutschen Landeskunde. Von F. Hahn.....VII. 1901.	710

Barth, Chr. G. Die von 1865—1895  
erzielten Fortschritte der Kenntnis  
fremder Erdteile in ihren Einwir-  
kungen auf das staatliche und wirt-  
schaftliche Leben des deutschen  
Reiches. Von A. Kirchhoff.  
IV. 1898. 532  
V. 1899. 415

**III. Österreich-Ungarn.**

Bau und Bild Österreichs. I. Die  
böhmische Masse. II. Bau und  
Bild der Ost-Alpen und des  
Karstgebirges. III. Die Karpathen.  
IV. Die Ebenen Österreichs. Von  
Fritz Frech. (Mit 1 Tafel  
Nr. 11 und 1 Kartenskizze im  
Text.) . . . . . X. 1904. 253. 332  
Die Völkerstämme Österreich-Ungarns.  
Von Johannes Zemmrich . . . . . V. 1899. 297. 361. 425  
Das Wachstum der Bevölkerung in  
Österreich-Ungarn. Von An-  
dreas Rebhann . . . VII. 1901. 287  
Kanäle und Kanalprojekte in Öster-  
reich-Ungarn. Von Robert  
Sieger . . . . . VII. 1901. 545

**Neuigkeiten.**

Geogr. Jahresbericht über Österreich.  
I. 1895. 415  
Kanal zwischen Oder und Adria.  
VII. 1901 292

**Bücherbesprechungen.**

Geographischer Jahresbericht über  
Österreich. Hrsg. von R. Sieger.  
I. 1894. Von K. Peucker. IV. 1898. 235  
Umlauf, F. Die österreichisch-  
ungarische Monarchie. Von R.  
Sieger . . . . . III. 1897. 597  
Baedeker, K. Österreich-Ungarn.  
Reisehandbuch. Von dems. IX. 1903. 480  
Meyers Reisebücher: Österreich-  
Ungarn. Von dems. IX. 1903. 480  
Hauer, F. v., E. Tietze und A.  
Hölder. Geologische Karte von  
Österreich-Ungarn mit Bosnien und  
Montenegro. Von A. Philippson.  
II. 1896. 476  
Rauchberg. Die Bevölkerung Öster-  
reichs. Von E. Würzburger.  
II. 1896. 125  
Auerbach, F. Les Races et les Na-  
tionalités de l'Autriche-Hongrie.  
Von J. Zemmrich . . . . V. 1899. 171  
Wandbilder der Völker Österreich-

Seite  
Ungarns. Von A. Kraus. III. 1897. 483  
IV. 1898. 180  
Langhans, P. Karten zur Verbrei-  
tung von Deutschen und Slawen in  
Österreich. Von J. Zemmrich.  
V. 1899. 713  
Peucker, K. Kleines Ortslexikon von  
Österreich-Ungarn. Von R. Sieger.  
X. 1904. 647  
Schweiger-Lerchenfeld, A. v.  
Die Donau als Völkerweg, Schiff-  
fahrtsstraße und Reiseroute Von  
A. Forster . . . . . II. 1896. 715  
Artarias Eisenbahn- und Post-Kom-  
munikationskarte von Österreich-  
Ungarn. Von A. Kraus. III. 1897. 244  
Szabó von Saró, L. Die Militär-  
karten der österreichisch-ungari-  
schen Monarchie. Von A. Penck.  
VIII. 1902. 240

**IV. Die einzelnen Landschaften.**

**I. Nord-Deutschland, seine Küsten  
und Meere.**

Die Oberflächenformen des nord-  
deutschen Flachlandes und ihre  
Entstehung. Von Karl Keil-  
hack . . . . . IV. 1898. 481  
Die deutsche Nordseeküste in alter  
und neuer Zeit. Von Hermann  
Töpfer . . . . . IX. 1903. 305  
Die Hydrographie des Skageracks,  
Kattegats und der Ostsee. Von  
Gerhard Schott. (Mit 4 Dia-  
grammen auf Tafel 3.) II. 1896. 142  
Über die Entstehung der Ostsee.  
Von Rudolf Credner. (Mit  
einer Tiefenkarte der Ostsee auf  
Tafel 6.) . . . . . I. 1895. 537  
Der Nordostsee-Kanal. Von G.  
Launhardt . . . . . I. 1895. 73

**Neuigkeiten.**

Keilhacks Untersuchungen über  
einen neuen Talzug in Nord-  
Deutschland . . . . . V. 1899. 348  
Zur Kenntnis der ehemaligen Ver-  
gletscherung des norddeutschen  
Tieflandes . . . . . III. 1897. 50. 413  
Regenkarte des Kgr. Preußen . . . .  
VII. 1901. 51  
Eröffnung des Nordostsee-Kanals,  
I. 1895. 64

**Bücherbesprechungen.**

Foß, R. Das norddeutsche Tiefland.  
Von F. Hahn . . . . . I. 1895. 645



Seite	Neuigkeiten.	Seite
Wahnschaffe, F. Die Ursachen der Oberflächengestaltung des norddeutschen Flachlandes. Von E. Geinitz.....VII. 1901. 417	Landgewinnung an der schleswig-holsteinischen Westküste. X. 1904. 282	
Graebner, P. Die Heide Nord-Deutschlands und die sich anschließenden Formationen in biologischer Betrachtung. Von G. Karsten.....VIII. 1902. 480	Bücherbesprechungen.	
Höck, F. Laubwaldflora Nord-Deutschlands. Von E. Ihne .....II. 1896. 476	Hahn, F. Topographischer Führer durch das nordwestliche Deutschland. Von W. Wolkenhauer... I. 1895. 706	
Höck, F. Pflanzen der Kunstbestände Nord-Deutschlands als Zeugen für die Verkehrsgeschichte unserer Heimat. Von W. Schimper.VII. 1901. 352	Moldenhauer, P. Geographische Verteilung der Niederschläge in Nordwest-Deutschland. Von F. Klengel.....II. 1896. 541	
Beuermann, A. Landeskunde Preußens. Von H. Fischer.....VII. 1901. 654	Thiele, O. Die Volksverdichtung im Regierungsbezirk Aurich. Von K. Neukirch .....VIII. 1902. 299	
Rechts und links der Eisenbahn. Heft I. Frankfurt a. M.—Berlin. Von L. Henkel.....IX. 1903. 709	Gade, H. Historisch-geographisch-statistische Beschreibung der Graf-schaften Hoya und Diepholz. Von F. Hahn .....IX. 1902. 117	
Gerhardt, P. Handbuch des deutschen Dünenbaues. Von A. Philippson.....VII. 1901. 59	Nedderich, W. Wirtschaftsgeographische Verhältnisse, Ansiedlungen und Bevölkerungsverteilung im ostfälischen Hügel- und Tieflande. Von O. Schlüter.....IX. 1903. 297	
Langhans, P. Karte der wirtschaftlichen Beziehungen der deutschen Küsten zum Meere. Von C. Uhlig. VI. 1900. 650	Sach, A. Das Herzogtum Schleswig. Von E. Traeger.....VI. 1900. 178	
Reinhard, R. Die wichtigsten deutschen Seehandelsstädte. Von F. Hahn .....VIII. 1902. 413	Sach, A. Das Herzogtum Schleswig in seiner ethnographischen und nationalen Entwicklung. Von dems. ....III. 1897. 179	
Tittel, E. Die natürlichen Veränderungen Helgolands und die Quellen über dieselben. Von E. Traeger. I. 1895. 477	Jensen. Die nördfriesischen Inseln Sylt, Föhr, Amrum. Von dems. VII. 1901. 114	
<b>2. Die Niederlande (Belgien und Holland).</b>	Traeger, E. Die Rettung der Halligen. Von H. Haas...VI. 1900. 711	
Vorläufige Ergebnisse der 8. allgemeinen zehnjährigen Volkszählung im Königreich der Niederlande vom 31. Dezember 1899. Von Karl Neukirch.VII. 1901. 281	Buchenau, F. Die freie Hansestadt Bremen und ihr Gebiet. Von F. Hahn .....VII. 1901. 58	
Neuigkeiten.	Stokvis, A. Führer durch Ostfriesland, die Nordsee-Bäder, Jever und Umgebung. Von dems...IX. 1903. 416	
Über Bildung von Meeresablagerungen an der belgischen Küste.X. 1904. 105	Schneider, O. Die Tierwelt der Nordseeinsel Borkum. Von Dahl. V. 1899. 115	
Trockenlegung des Zuidersees.....I. 1895. 474		
VII. 1901. 409		
VIII. 1902. 103		
Einwohnerzahl Belgiens ....II. 1896. 644		
VIII. 1902. 469		
<b>3. Nordwestdeutsches Flachland.</b>	<b>4. Jütland und die dänischen Inseln (Dänemark).</b>	
Die bevorstehenden Arbeiten im Bereiche der Nordsee-Halligen. Von Eugen Traeger.II. 1896. 289	Vorläufige Ergebnisse der allgemeinen dänischen Volkszählung vom 1. Februar 1901 (eigentliches Dänemark). Von Karl Neukirch.....VII. 1901. 402	
	Neuigkeiten.	
	Einwohnerzahl Dänemarks...II. 1896. 350	
	VII. 1901. 223	
	Eröffnung des Schifffahrtkanals nach Odense.....X. 1904. 578	

	Seite		Seite
<b>Bücherbesprechungen.</b>		Hellmann, G. Regenkarte der Provinzen Westpreußen und Posen. Von H. Kienast..... VII. 1901.	170
Christensen, C., u. M. Vahl. Danmarks Land og Folk. Von F. Hahn. IX. 1903.	586	Conwentz, H. Die Moorbrücken im Tal der Sorge. Von A. Bludau. V. 1899.	234
Berchon, Ch. En Danemark. Von dems. .... IX. 1903.	649	Hellmann, G. Regenkarte der Provinz Ostpreußen. Von H. Kienast. VI. 1900.	530
Willaume-Jantzen. Meteorologische observationer i Kjøbenhavn med et Résumé des observations météorologiques de Copenhague. Von F. Klengel..... III. 1897.	245	Lindner, Th. Die preußische Wüste einst und jetzt. Von H. Lullies. II. 1899.	483
<b>5. Nordostdeutsches Flachland.</b>		Braun, G. Ostpreußens Seen. Von W. Ule..... X. 1904.	176
Zur Besiedelung und Germanisierung Deutsch-Litauens. Von Franz Tetzner..... I. 1895.	679	Zweck, A. Masuren. Eine Landes- und Volkskunde. Von dems. .... VII. 1901.	536
<b>Neuigkeiten.</b>		Zweck, A. Litauen. Von A. Kirchhoff..... V. 1899.	538
<b>6. Rheinisches Schiefergebirge.</b>		<b>Neuigkeiten.</b>	
Große Niederschläge in Brandenburg. I. 1895.	247	Erdbeben in der Rheinprovinz. I. 1895.	63
Hacksilberfunde im Ostseegebiet. .... II. 1896.	116	Das römische Köln..... II. 1896.	50
Grundwasserschwankungen in Mecklenburg..... VII. 1901.	162	<b>Bücherbesprechungen.</b>	
Die neue Weichselmündung. I. 1895.	65	Heyl, F. Rheinlande. Von A. Philippson..... II. 1896.	595
Regenverhältnisse in Ostpreußen. .... VI. 1900.	523	Sonne, E. Bilder vom Rhein. Von L. Neumann..... V. 1899.	357
Wanderdünen der kurischen Nehrung. I. 1895.	526	Hellmann, G. Regenkarte der Provinzen Hessen-Nassau und Rheinland sowie von Hohenzollern und Oberhessen. Von W. Ule. X. 1904.	55
Seiches am Madüsee. .... VII. 1901.	526	Meyer, F. Zur Kenntnis des Hunsrücks. Von A. Philippson..... IV. 1898.	533
Vertorfung des Lebasees... V. 1899.	649	Dronke. Die Eifel. Von dems. VI. 1900.	471
Aktenstücke zur Germanisierung Litauens..... I. 1895.	526	Ademeit, W. Beiträge zur Siedlungsgeographie des unteren Moselgebiets. Von O. Schlüter..... IX. 1903.	480
<b>Bücherbesprechungen.</b>		Schjerning, W. Aachen und seine Umgebung. Von A. Pahde. I. 1895.	646
Braun, F. Beiträge zur Landeskunde des nordöstlichen Deutschlands. Von A. Bludau. IV. 1898.	717	Heldmann, K. Der Köllngau und die Civitas Köln. Von W. Fabricius. VI. 1900.	530
Ule, W. Beitrag zur physikalischen Erforschung der baltischen Seen. Von dems. .... IV. 1898.	533	Leithäuser, J. Bergische Ortsnamen. Von A. Kirchhoff.... VIII. 1902.	360
Hellmann, G. Regenkarte der Provinzen Brandenburg und Pommern, sowie der Großherzogtümer Mecklenburg-Schwerin und Mecklenburg-Strelitz. Von W. Ule. VIII. 1902.	360	Ambrosius, E. Die Volksdichte am deutschen Niederrhein. Von H. Kerp. IX. 1903.	416
Deecke, W. Geologischer Führer durch Pommern. Von A. Jentzsch. VII. 1901.	535	<b>7. Weserbergland, hessisches Bergland, Harzländer und Thüringen (mit Provinz Sachsen).</b>	
Keilhack, K. Geologisch-morphologische Übersichtskarte der Provinz Pommern. Von A. Hettner..... VIII. 1902.	360	Ist die deutsche Kleinstaaterie geographisch bedingt? Von Ludwig Henkel..... X. 1904.	168
Deecke, W. Geologischer Führer durch Bornholm. Von A. Jentzsch. VII. 1901.	418		
Halbfaß, W. Beiträge zur Kenntnis der pommerschen Seen. Von W. Ule..... VIII. 1902.	300		

	Seite		Seite
<b>Neuigkeiten.</b>		Regel, F. Thüringen. Von A. Kirchhoff. II. Tl. .... I. 1895.	354
Meteorologische Station auf dem Brocken .....	I. 1895. 524	III. Tl. .... II. 1896.	299
Klima des Brocken .....	III. 1897. 51	Regel, F. Thüringen. Ein landeskundlicher Grundriß. Von dems.	
Aussichtsveränderungen in Thüringen. IV. 1898.	354	IV. 1898.	179
<b>Bücherbesprechungen.</b>		Meyers Reisebücher: Wegweiser durch Thüringen. Von F. Regel. II. 1896.	542
Beiträge zur Geographie des mittleren Deutschlands. Von F. Regel. VI. 1900.	406	Meyers Reisebücher: Thüringen von Anding und Radefeld. Von dems. .... IV. 1898.	419
Schwanold, H. Das Fürstentum Lippe. Von A. Kirchhoff. V. 1899.	713	Meyers Reisebücher: Thüringen und der Frankenwald. Von F. Regel. VI. 1900.	356
Dütschke, G. Sprachliches zur Heimatkunde des Kreises Schwelm. Von dems. .... VI. 1900.	122	VIII. 1902.	480
Hoßfeld, C. Karte des Rhöngebirges und Höhenschichtenkarte des westlichen Thüringer Waldes. Von H. Pröscholdt. .... I. 1895.	533	Hoßfeld, C. Höhenschichtenkarte des Thüringer Waldes. Von K. Hassert. .... II. 1896.	714
Archiv für Landes- und Volkskunde der Provinz Sachsen nebst angrenzenden Landesteilen. Von K. Hassert. .... V. 1899.	290	Trautermann, C. Schichtenkarte von Weimars Umgegend. Von M. Eckert. .... I. 1895.	646
Drude, O. Der hercynische Florenbezirk. Von G. Karsten. IX. 1903.	232	Beyschlag, F. Geologische Übersichtskarte des Thüringer Waldes. Von F. Regel. .... III. 1897.	651
Meyers Reisebücher: der Harz. Von W. Ule. .... III. 1897.	482	Walther, J. Geologische Heimatkunde von Thüringen. Von dems. VIII. 1902.	479
IX. 1903.	710	IX. 1903.	351
Bomsdorff, O. v. Spezialkarte vom Harz. Von dems. .... IV. 1898.	532	Schlüter, O. Die Siedelungen im nordöstlichen Thüringen. Von F. Hahn. .... X. 1904.	645
Eschenhagen, M. Magnetische Untersuchungen im Harz. Von A. Schmidt. .... IV. 1898.	362	<b>8. Sachsen.</b>	
Müller, J. Beiträge zur Morphologie des Harzgebirges. Von L. Neumann. .... X. 1904.	176	Die Felsbildungen der sächsischen Schweiz. Von Alfred Hettner. IX. 1903.	608
Karte von Bad Harzburg und Umgebung. Von W. Ule. .... III. 1897.	652	<b>Neuigkeiten.</b>	
Beiträge zur Anthropologie Braunschweigs. Von A. Kirchhoff. .... V. 1899.	56	Erdbeben im Königreich Sachsen. VI. 1900.	522
Andree, R. Braunschweiger Volkskunde. Von dems. .... III. 1897.	244	Erdbeben im sächsischen Vogtland. II. 1896.	411
Zimmermann, F. W. R. Die Bevölkerungszunahme und die Bevölkerungsdichtigkeit des Herzogtums Braunschweig im 19. Jahrhundert. Von O. Schlüter. X. 1904.	406	Bevölkerungsverhältnisse in Sachsen. VIII. 1902.	540
Hellmann, G. Regenkarte der Provinz Sachsen und der Thüring. Staaten. Von W. Ule. .... IX. 1903.	55	Die ältesten Wege in Sachsen. .... VII. 1901.	701
Ule, W. Zur Hydrographie der Saale. Von K. Hassert. .... III. 1897.	299	Einfluß der Witterung auf den Zuckerrübenbau in Sachsen und Schlesien. I. 1895.	634
Friedrich, H. Die Biber an der mittleren Elbe. Von W. Küenthal. .... I. 1895.	704	<b>Bücherbesprechungen.</b>	
Thüringen in Wort und Bild. — Die Provinz Sachsen in Wort und Bild. Von F. Regel. .... VII. 1901.	655	Wohlrab, A. Das Vogtland als orographisches Individuum. Von F. Regel. .... VI. 1900.	471
		Credner, H. Der Vogtländische Erdbebenschwarm. Von R. Langenbeck. .... X. 1904.	646
		Ketzer, A. Der Oberflächenbau des Talsystems der Zwickauer Mulde. Von P. Wagner. .... VIII. 1902.	549
		Nestler, B. Landschaftliches aus dem Zschopautale. Von dems. .... VIII. 1902.	111

	Seite		Seite
Schreiber, P. Beiträge zur meteorologischen Hydrologie der Elbe. Von A. Penck. Erwiderung von P. Schreiber. Replik von A. Penck.....	III. 1897. 419. 542 IV. 1898. 61	Regenkarte der Provinz Schlesien. Von J. Partsch.....	V. 1899. 484
Meyers Reisebücher: Dresden, sächsische Schweiz u. Lausitzer Gebirge. Von A. Hettner.....	II. 1896. 476 VI. 1900. 356	Franz, A. R. Die Sudeten. Von dems.....	IX. 1903. 352
Beck, K. Geologischer Wegweiser durch das Dresdner Elbtalgebiet zwischen Meißen und Tetschen. Von dems.....	III. 1897. 420	Fox, R. Die Pässe der Sudeten unter besonderer Berücksichtigung der Central-Sudeten. Von K. Fricker.	X. 1904. 474
Popig, H. Die Stellung der Südost-Lausitz im Gebirgsbau Deutschlands und ihre individuelle Ausgestaltung in Orographie und Landschaft. Von P. Wagner.....	X. 1904. 406	Meyers Reisebücher: Riesengebirge und die Grafschaft Glatz. Von J. Partsch.....	II. 1896. 418 VI. 1900. 475
Friedrich, H. Die Biber an der mittleren Elbe. Von H. Kükenthal.....	I. 1895. 704	Leppla, A. Geologisch-hydrographische Beschreibung des Niederschlaggebietes der Glatzer Neisse. Von F. Frech.....	VIII. 1902. 358
Meinhold, C. C., u. Söhne. Geographische Bilder aus Sachsen. Von P. Wagner.....	VII. 1901. 715	<b>10. Süd-Deutschland im Ganzen und größere Teile.</b>	
<b>9. Schlesien.</b>		<b>Bücherbesprechungen.</b>	
Über den Bau der schlesischen Gebirge. Eine tektonische Skizze. Von Fritz Frech. (Mit zwei Tafeln Nr. 14 u. 15.).....	VIII. 1902. 553	Meyers Süddeutschland. Von A. Geistbeck.....	III. 1897. 539
Zum Gebirgsbau in Schlesien. Von dems.....	IX. 1903. 461	Hellmann, G. Regenkarte der Provinzen Hessen-Nassau und Rheinland, sowie von Hohenzollern und Ober-Hessen. Von W. Ule. X. 1904.	55
Das mittelschlesische Erdbeben vom 11. Juni 1895 und seine Bearbeitungen. Von dems. (Mit 1 Textfig.).....	IV. 1898. 46. 478	Tein, M. von. Das Maingebiet. Von W. Ule.....	VIII. 1902. 657
Einige Bemerkungen zum schlesisch-sudetischen Erdbeben vom 11. Juni 1895. Von E. Dathe.	IV. 1898. 287	Faber, W. Zur Hydrographie des Maingebietes. Von dems. II. 1896.	355
<b>Neuigkeiten.</b>		Hassert, K. Landeskunde des Königreichs Württemberg. Von K. Fricker.....	X. 1904. 585
Der höchste Punkte des Isergebietes.	II. 1896. 50	Hammer, E. Astronomisches Nivellement durch Württemberg. Von J. B. Messerschmitt. VIII. 1902.	414
Klima der Schneekoppe... III. 1897.	238	Regelmann, C. Geognostische Übersichtskarte des Königreichs Württemberg. Von E. Koken.....	IV. 1898. 593
Fläche und Einwohnerzahl von Breslau..... III. 1897.	589	Geognostische Spezialkarte von Württemberg. Bl. Stuttgart 1895, Böblingen 1896, Liebenzell 1897, Kirchheim 1898. Von dems. VI. 1900.	121
Einfluß der Witterung auf den Zuckerrübenbau in Sachsen und Schlesien.	I. 1895. 634	Götz, W. Landeskunde des Königreichs Bayern. Von A. Geistbeck.	X. 1904. 584
<b>Bücherbesprechungen.</b>		Aventins Karte von Bayern MDXXIII, hrsg. v. J. Hartmann. Von P. Dinse.....	VI. 1900. 473
Partsch, J. Schlesien. Von A. Hettner.....	III. 1897. 116	<b>11. Oberrhein-Lande.</b>	
Partsch, J. Die Regenkarte Schlesiens und der Nachbargebiete. Von F. Klengel.....	II. 1896. 61	Die bayerische Pfalz. Ein geographisches Charakterbild. Von Alois Geistbeck....	II. 1896. 82
		Eine orographische Studie am Knie des Rheines. Von F. v. Huene. (Mit einer Karte auf Taf. 2.)	VII. 1901. 140

	Seite		Seite
<b>Neuigkeiten.</b>			
Erdbeben im südlichen Schwarzwald. II. 1896.	229	schafft umb Boll anno 1602. Von E. Oberhummer.....X. 1904.	55
Meteorologische Beobachtungen im Großherzogtum Hessen..VI. 1900.	462	Gruber, F. Der Hesselberg am Fran- kenjura und seine südlichen Vor- höhen. Von A. Geistbeck..... III. 1897.	57
<b>Bücherbesprechungen.</b>			
Trinius. Die Vogesen in Wort und Bild. Von B. Stehle...II. 1896.	180	Seidl, A. Das Regnitztal von Fürth bis Bamberg. Von O. Clauß.... VIII. 1902.	177
Witte, H. Zur Geschichte des Deutschtums im Elsaß und im Vogesengebiet. Von R. Langen- beck.....IV. 1898.	234	Beschreibung des Oberamts Ulm. Von K. Fricker.....III. 1897.	716
Richter, G., Wandkarte von Elsaß- Lothringen und der bayerischen Pfalz. Von dems.....VII. 1901.	540	Hübler, H. M. Bayerisch Schwaben und Neuburg und seine Nachbar- gebiete. Von J. Müller.VII. 1901.	656
Meyers Reiseführer: Schwarzwald, Odenwald, Bergstraße, Heidelberg und Straßburg. 7. Aufl. Von L. Neumann.....II. 1896.	418	Ammon, L. v. Die Gegend von Mün- chen, geologisch geschildert. Von A. Penck.....II. 1896.	179
9. Aufl. Von A. Hettner.VIII. 1902.	361	Ule, W. Der Würmsee (Starnberger See) in Oberbayern. Von A. Penck. Erwiderung. Von W. Ule..... VIII. 1902.	111. 245
Ziegler, J. und W. König. Das Klima von Frankfurt a. M. Von F. Klengel.....III. 1897.	179		
Kienitz, O. Landeskunde des Groß- herzogtums Baden. Von L. Neu- mann.....X. 1904.	586	<b>13. Böhmen und Mähren.</b>	
Uhlig, C. Die Veränderung der Volksdichte im nördlichen Baden 1852—1895. Von O. Schlüter.. V. 1899.	605	Deutsches und tschechisches Sprach- gebiet. Von Johannes Zemm- rich. (Mit einer Karte auf Tafel 6.).....IV. 1898.	241
<b>12. Schwäbisch-fränkisches Stufen- land und oberdeutsche Hochfläche.</b>		<b>Neuigkeiten.</b>	
Der Starnberger See. Von Willi Ule.....III. 1897.	545	Katastrophe von Brüx.....I. 1895.	246
Seeschwankungen (Seiches) am Chiemsee. Nach A. Endrös von Siegmond Günther..X. 1904.	279	Seen des Böhmerwaldes...V. 1899.	50
<b>Bücherbesprechungen.</b>		Fläche und Einwohnerzahl von Prag. I. 1895.	641
Hörle, E. Geographische Charakter- bilder aus Schwaben. Von C. Gruber.....VIII. 1902.	713	<b>Bücherbesprechungen.</b>	
Gradmann, R. Das Pflanzenleben der schwäbischen Alb. Von W. Schimper.....VI. 1900.	471	Ruvrarc, V. Die Abfluß- und Nieder- schlagsverhältnisse von Böhmen. — Penck, A. Untersuchung über Ver- dunstung und Abfluß von größeren Landflächen. Von W. Ule..... III. 1897.	357
Fricker, K. Die Pässe und Straßen der schwäbischen Alb. Von A. Hettner...VIII. 1902.	656	Zemmrich, J. Sprachgrenze und Deutschtum in Böhmen. Von A. Kirchhoff.....VIII. 1902.	713
Kranz, W. Geologischer Führer für Nagold und weitere Umgebung. Von K. Sapper.....X. 1904.	352	<b>14. Die Alpen im Ganzen und größere Teile.</b>	
Beschreibung des Oberamtes Rotten- burg. Von K. Fricker.VII. 1901.	233	Neue Alpenkarten. 1 u. 2: Fort- schritte der Aufnahmefethoden. — Karten 1:10 000. — Deut- sche Karten. Von Albrecht Penck.....V. 1899.	588
Beschreibung des Oberamtes Cannstadt. Von dems.....II. 1896.	124	Übersichtskarten über das ganze Gebiet der Alpen. (Neue Alpen- karten. 8.) Von dems..IX. 1903.	332
Beschreibung des Oberamtes Heilbronn. Von dems.....X. 1904.	586	Neue Reliefs der Alpen. Von dems.....X. 1904.	26. 95
Philipp Gretters Landtaffel der schönen Gelegenheit und Land-			

	Seite		Seite
Die Eiszeiten in den Alpen. Von Eduard Brückner . . X. 1904.	569	Gletscherschwankungen in der Schweiz. IV. 1898.	526
Über die Oberflächenformen der Hoch-Alpen. Nach Eduard Richter von Alfred Hettner. VII. 1901.	447	V. 1899.	530
Der Mensch auf den Hoch-Alpen. Nach Mosso von Georg Greim. (Mit 3 Abb. auf Tafel 1—3.) V. 1899.	94	X. 1904.	467
Neuigkeiten.		Bruch des Altelsgletscher . . . I. 1895.	416
Zur Geschichte der Bergbesteigungen. III. 1897.	346	Untersuchungen am Rhône-Gletscher. III. 1897.	477
Durchbruchstäler in den Süd-Alpen. I. 1895.	243	VI. 1900.	640
Periodische Schwankungen der Alpengletscher . . . . . I. 1895.	525	VII. 1901.	649
IV. 1898.	589	Schlammstromverwüstungen in der Schweiz . . . . . II. 1896.	644
V. 1899.	162, 227	Das Gefrieren der Seen in der Central-schweiz. . . . . III. 1897.	414
Regenfall in den Central-Alpen. VI. 1900.	706	Seiches im Vierwaldstätter See . . . . VII. 1901.	52
Neue Alpenbahnen . . . . . VI. 1900.	279	Wasserverhältnisse des Märjensees. V. 1899.	598
Luftballonfahrt über die Alpen. IV. 1898.	654	Tägliche Periode der Wasserführung und Bewegung von Hochfluten in der oberen Rhône . . . . . II. 1896.	51
Bücherbesprechungen.		Neue Rheinmündung in den Bodensee . . . . . VI. 1900.	397
Sieger, R. Die Alpen. Von A. Hettner . . . . . VII. 1901.	657	Bevölkerung der Schweiz. VII. 1901.	163
Tyndall, J. In den Alpen. Von R. Sieger . . . . . V. 1899.	358	Deutsch-französische Sprachgrenze in der Schweiz . . . . . II. 1896.	533
Alpine Majestäten. Von A. Hettner. VII. 1901.	471	Sprachgrenze im Wallis . . VI. 1900.	48
VIII. 1902.	108, 602	Bau eines Simplon-Tunnels. . I. 1895.	528
Tyndall, J. Die Gletscher der Alpen. Von R. Sieger. IV. 1898.	533	Kanalprojekte in der Schweiz. III. 1897.	51
Reishauer, H. u. Ch. März. Beiträge zur Biogeographie und Morphologie der Alpen. Von J. Früh. X. 1904.	647	Bücherbesprechungen.	
15. Die Schweiz.		Walser, H. Die Schweiz. Von E. Zollinger . . . . . IX. 1903.	589
Der Siegfried-Atlas und die Reliefkarten der Schweiz. (Neue Alpenkarten. 3.) Von Albrecht Penck. V. 1899.	631	Waser, H. Illustrierte Schweizergeographie. Von dems. . I. . 1895.	707
Der Gletschersturz von Simpeln am 19. März 1901. Von Eduard Richter . . . . . VII. 1901.	459	Meyers Reisebücher: Schweiz. 16. Aufl. Von A. Hettner. VI. 1900.	475
Die Bevölkerung der Schweiz nach der Zählung vom 1. Dezember 1900. Von Johannes Zemmrich . . . . . VIII. 1902.	163	17. Aufl. Von F. Thorbecke. X. 1904.	476
Neuigkeiten.		Ravenstein, H. Karte der Schweizer Alpen. Von E. Brückner. V. 1899.	485
Geographisches Handbuch der Schweiz. V. 1899.	105	Reinhard, R. Topographisch-historische Studien über die Pässe und Straßen in den Walliser, Tessiner und Bündner Alpen. Von R. Sieger. VIII. 1902.	113
		Gempeler-Schletti, D. Heimatkunde des Simmentals. Von E. Zollinger . . . . . X. 1904.	113
		Rothpletz, A. Geologischer Führer durch die Alpen. Bd. I. Von F. Frech . . . . . IX. 1903.	417
		Heer, J. C. Streifzüge im Engadin. Von L. Neumann . . . . VI. 1900.	179
		Lechner, E. Das Ober-Engadin. Von dems. . . . . VI. 1900.	712
		Waltershausen, Sartorius v. Die Germanisierung der Rätoromanen in der Schweiz. Von J. Zemmrich . . . . . VI. 1900.	407
		Mühlberg, F. Quellenkarte des Kanton Aargau. Von W. Ule . . . VIII. 1902.	714

Seite	Bücherbesprechungen.	Seite
<b>16. Ostalpen-Länder (österreichische und bayerische Alpenländer).<sup>1)</sup></b>	Meyers Reisebücher. Deutsche Alpen. Von R. Sieger. I. Teil. .II. 1896. 418	
Die Spezialkarte der österreichischen Alpen. — Wander- und Übersichtskarten, insbesondere der Ost-Alpen. (Neue Alpenkarten. 5 u. 6.) Von Albrecht Penck.	IX. 1903. 480	
VI. 1900. 325. 366	II. Teil. III. 1897. 482	
Zum Laibacher Erdbeben. Von Günther Maas. (Mit einer Karte auf Tafel 4.) . . . I. 1895. 387	VI. 1900. 411	
III. 1897. 344	IX. 1903. 417	
Neuigkeiten.	III. Teil. VI. 1900. 57	
Wissenschaftliche Unternehmungen und Originalaufnahme des D. u. Ö. A.-V. . . . . III. 1897. 347	Purtscheller, L., u. H. Heß. Der Hochtourist in den Ost-Alpen. Von C. Uhlig. . . . . VI. 1900. 351	
IV. 1898. 50. 589	Fritzsch, M. Verzeichnis der bis zum Sommer 1896 in den Ost-Alpen gesetzten Gletschermarken. Von R. Sieger. . . . . IV. 1898. 420	
V. 1899. 227	Blümcke, A. und H. Heß. Untersuchungen am Hintereisferner. Von W. Ule. . . . . VII. 1901. 299	
Messungen an den Stubai-er Gletschern. V. 1899. 476	Penck, A. u. E. Richter. Atlas der österreichischen Alpenseen. Von dems. . . . . I. 1895. 707	
Gletschermessungen in der Ortler-Gruppe . . . . . IV. 1898. 711	Müllner, J. Die Vereisung der österreichischen Alpenseen in den Wintern 1894/5—1900/1. Von dems. X. 1904. 234	
Nachmessungen der Pasterze. IV. 1898. 169	Becker, E. Der Walchensee und die Jachenau. Von R. Sieger. . . . . IV. 1898. 297	
Gletscheruntersuchung in der Sonn- blick-Gruppe . . . . . IV. 1898. 107	Burgklehners Tirolische Landtafeln 1608, 1611, 1620. Begleittext von E. Richter. Von E. Oberhum- mer. . . . . IX. 1903. 710	
Grollers Originalaufnahme der Dach- steingletscher . . . . . III. 1897. 291	Meurer, J. Illustrierter Führer durch ganz Tirol und Vorarlberg. Von R. Sieger. . . . . VIII. 1902. 550	
Vermessung des Vernagt-Ferners . . . . . IV. 1895. 354	Staub, L. Drei Sommer in Tirol. Von F. Ratzel. . . . . I. 1895. 533	
VI. 1900. 338	Meyers Reisebücher: Süddeutschland, Salzkammergut, Salzburg und Nord- Tirol. Von A. Geistbeck. III. 1897. 539	
Nachmessung des Gepatschferners . . . . . III. 1897. 413	Meurer, J. Illustrierter Führer auf der Brennerbahn, durch die Ziller- thaler und Stubai-er Alpen und durch die östlichen bayerisch-tirolerischen Kalkalpen. Von R. Sieger. VII. 1901. 300	
Temperaturbeobachtungen am Jam- bach . . . . . III. 1897. 533	Wähner, F. Das Sonnwendgebirge im Unterinntal, ein Typus alpinen Gebirgsbaus. Bd. I. Von F. Frech. IX. 1903. 646	
Tiefe des Gmundener und Hallstätter Sees. . . . . IV. 1898. 226	Müllner, J. Die Seen des Salz- kammerguts und die österreichische Traun. Von W. Ule. . . . . III. 1897. 300	
Neue Lotungen im unteren Hall- stätter See. . . . . IV. 1898. 355	Müllner, J. Die Seen am Reschen- Scheideck. Von dems. . . . . VIII. 1902. 56	
Seiches im Starnberger See. . . . . VII. 1901. 163	Schjerning, W. Der Pinzgau. — Die Pinzgauer. Von R. Sieger. . . . . III. 1897. 538	
Seemessungen in Tirol . . . . . V. 1899. 531	Hackel, A. Die Besiedelungsver- hältnisse des oberösterreichischen Mühlviertels. Von O. Schlüter. VIII. 1902. 656	
Lotungen in den Seen der Reschen- scheideck. . . . . V. 1899. 476		
Wassertemperaturen des Wolfgang- sees . . . . . VII. 1901. 223		
Gollinger Wasserfall und Königsee. . . . . II. 1896. 229		
Observatorium auf der Zugspitze . . . . . IV. 1898. 654		
VI. 1900. 278		
Roter Schnee und Staubfall in Wien. . . . . II. 1896. 229		
Erdbeben von Laibach . . . . . I. 1895. 63		
Überschwemmung im Karst . I. 1895. 700		
Vergleichung der Fischfaunen der Save und des Isonzo. . . . . III. 1897. 170		

1) Siehe auch: „Österreich-Ungarn“.

Seite	Neuigkeiten.	Seite
Petkovšek, J. Die Erdgeschichte Nieder-Oesterreichs. Von A. Penck. VI. 1900. 57	Arbeiten der russ. geogr. Gesellschaft i. J. 1896 ..... III. 1897. 415	
Grund, A. Die Veränderungen der Topographie im Wiener Walde und Wiener Becken. Von O. Schlüter ..... VIII. 1902. 477	Erderschütterungen in Rußland ..... VI. 1900. 397	
Benesch, F. Bergfahrten in den Grödner Dolomiten. Von E. Richter. VI. 1900. 352	Russische Volkszählung ..... I. 1895. 348 III. 1897. 414 IV. 1898. 290	
Battisti, C. Il Trentino. Von A. Penck ..... VI. 1900. 123	Binnenschifffahrt in Rußland. VI. 1900. 641	
Richter, E. Seen von Kärnthen, Krain und Süd-Tirol. Von W. Ule. III. 1897. 300	Russisches Kanalprojekt ... VI. 1900. 49	
Rabl, J. Illustrierter Führer durch Kärnten. Von R. Sieger. .... III. 1897. 716	Wasserstraße zwischen Schwarzem und Kaspischem Meer ..... VII. 1901. 411	
<b>F. Osteuropäisches Tiefland (Rußland).</b>	Projekt eines Kanals zwischen Ostsee und Schwarzem Meer .... I. 1895. 472	
Das russische Reich. (Politisch- geographische Rückblicke. III.) Von Friedrich Ratzel ..... IV. 1898. 268	Regulierung der Weichsel. IX. 1903. 409	
Das europäische Rußland. Eine anthropogeographische Studie. I. Die Natur des Landes. II. Die geschichtliche Entwicklung und ihre Ergebnisse. III. Die Völ- ker. IV. Die Religionen. V. Der Staat. VI. Besiedelung und Be- völkerung. VII. Der Verkehr. VIII. Die Volkswirtschaft. IX. Ma- terielle und geistige Kultur. Von A. Hettner. .... X. 1904. 481, 537. 600. 666	Eisenbahnen in Rußland. VII. 1901. 466	
Der Norden Rußlands. Nach Kowalewski von E. David- son ..... III. 1897. 472	Neue Eisenbahnverbindungen in Ruß- land ..... VIII. 1902. 705	
Das Seengebiet des nordwestlichen Rußlands. Von S. Tschulok. . IX. 1903. 266	Eisenbahnlinie Wologda-Archangel. . IV. 1898. 107	
Das Moskauer Industriegebiet und der Oberlauf der Wolga. Von dems. .... VIII. 1902. 23	Verbindung des skandinavischen mit dem russischen Eisenbahnnetz .... VIII. 1902. 593	
Die Industriegebiete des östlichen und nördlichen Rußlands. Von Wilh. Götz ..... IV. 1898. 556	Kohlenproduktion Rußlands. II. 1896. 53	
Der russische Holzhandel. Nach Felix Ortel von Knaake ... II. 1896. 527	Erforschung der Halbinsel Kola. .... VI. 1900. 398	
	Russische Forschungen an der Murman- küste ..... VII. 1901. 166	
	Russische Arbeit an der Murmanküste. VIII. 1902. 471	
	Alexandrowsk an der Murmanküste. IV. 1898. 291 V. 1899. 477 VI. 1900. 642	
	Gegend am Unterlauf der Petschora. VIII. 1902. 470	
	Petroleumquellen an der Petschora . II. 1896. 708 VI. 1900. 49	
	Erforschung des Onega-Sees. IV. 1898. 51	
	Überschwemmung in Petersburg .... II. 1896. 117	
	Erforschung des Peipussees. III. 1897. 644	
	Rückgang des Bergbaus im Ural ... VII. 1901. 52	
	Hebung des Wasserspiegels im Asow- schen Meere. .... VII. 1901. 702	
	Entdeckung von Naphthaquellen am schwarzen Meer ..... IV. 1898. 589	
	Tunnel durch den Kaukasus. I. 1895. 641	
	<b>Bücherbesprechungen.</b>	
	Baedeker, K. Rußland. Von W. Köppen. .... VII. 1901. 605	
	Massow, W. v. Aus Krim und Kau- kasus. Von L. Neumann. .... VIII. 1902. 481	
	<b>G. Spanische Halbinsel.</b>	
	Die geographischen Ursachen von Spaniens Niedergang. Von Ju- lius Maerker. .... V. 1899. 177	



Seite	Seite
Der Ausgang des spanischen Kolonialreichs. Von Zimmermann. IV. 1898. 425	Höhe des Monviso . . . . . IV. 1898. 412
Die Picos de Europa und das kantabrische Gebirge. Von Albrecht Penck . . . . . III. 1897. 278	Geophysikalisches Observatorium auf dem Monte Rosa . . . . . X. 1904. 49
Neuigkeiten.	Bergsturz bei Airolo . . . . . V. 1899. 105
Hochseen in den Pyrenäen . V. 1899. 106	Der Orta-See . . . . . III. 1897. 291
Zeiteinteilung in Spanien . VI. 1900. 577	Der Lago Maggiore . . . . . III. 1897. 348
Eisenbahnverbindung zwischen Frankreich und Spanien . . . . . X. 1904. 524	Auslotung des Comer Sees . V. 1899. 410
Bücherbesprechungen.	Farbe des Garda-Sees . . . . III. 1897. 171
Baedeker, K. Spanien und Portugal. Von Th. Fischer . . . . III. 1897. 483	Agostinis Untersuchung des Lago del Matese . . . . . V. 1899. 228
Von L. Neumann . . . . V. 1899. 420	Karstbildung in Friaul . . . III. 1897. 477
Willkomm, M. Grundzüge der Pflanzenverbreitung auf der iberischen Halbinsel. Von W. Schimper . . . . . II. 1896. 652	Fischfauna der Save und des Isonzo. III. 1897. 170
Brunhes, J. L'Irrigation . . dans la péninsule Ibérique . . Von Th. Fischer . . . . . IX. 1903. 53	Bau einer Eisenbahn von Turin zur Riviera . . . . . X. 1904. 228
Wegener, G. Herbsttage in Andalusien. Von L. Neumann . . . . II. 1896. 300	Durchtunnelung des Col di Tenda . . IV. 1898. 226
Fraisse, P. Skizzen von den balearischen Inseln. Von Th. Fischer . V. 1899. 714	Bildung eines neuen Sees in Toskana. V. 1899. 105
Calderais, R. Portugal. Von dems. X. 1904. 234	Der Lago di Canterno . . . IV. 1898. 712
H. Italien.	Vulkanische Seen im alten Latium . . III. 1897. 644
Die wichtigsten Grundlagen einer wissenschaftlichen Landeskunde von Italien. Von Theobald Fischer . . . . . III. 1897. 326	Der trasimenische See . . . V. 1899. 105
Die italienischen Karten [der Alpen]. (Neue Alpenkarten. 4.) Von Albrecht Penck . . . V. 1899. 639	Erdbeben in Rom und Umgebung . . II. 1896. 117
Die Abruzzen. Von Kurt Hassert. III. 1897. 1	Einwohnerzahl Roms . . . . II. 1896. 350
Die Agrumen in Italien. Von Alwin Oppel . . . . III. 1897. 530	Trockenlegung der pontinischen Sümpfe . . . . . VIII. 1902. 594
Neuigkeiten.	Tätigkeit des Vesuv . . . . V. 1899. 598
Areal des Königreichs Italien. II. 1896. 708	Untergang von Sant' Anna Pelago . . III. 1897. 109
III. 1897. 349	Geodätische Aufnahme Sardiniens . . VII. 1901. 348
Italienischer Seenatlas . . VI. 1900. 171	Triangulationsanschluß Sardiniens an den Kontinent . . . . IX. 1903. 409
Glazialerscheinungen in Italien . . VI. 1900. 524	Der höchste Berg Sardiniens . . . . VIII. 1902. 231
Bevölkerung Italiens . . . . V. 1899. 163	Höhe des Ätna . . . . . VII. 1901. 592
III. 1901. 410	Abnahme der Höhe des Ätna . . . VIII. 1902. 470
Gletscherschwankungen in den italienischen Alpen . . . . IV. 1898. 412	Die klimatischen Verhältnisse des Ätna . . . . . III. 1897. 291
V. 1899. 228	Bücherbesprechungen.
Marinellis orographische Alpenstudien . . . . . VII. 1901. 108	Magistris, L. F. de. Bibliografia geografica della regione Italiana. Von J. Partsch . . . . VIII. 1902. 653
	Deecke, W. Italien. Von dems. VI. 1900. 58
	Fischer, T. La Penisola Italiana. Von dems. . . . . IX. 1903. 353
	Fischer, P. D. Italien und die Italiener am Schluß des XIX. Jahrhunderts. Von Th. Fischer. V. 1899. 713
	VII. 1901. 713
	Nissen, H. Italische Landeskunde. Bd. I. II. Von dems. X. 1903. 55. 418
	Gsell-Fels, Th. Italien in sechzig Tagen. Von dems. . . . VI. 1900. 234

	Seite
Gsell-Fels, Th. Ober-Italien und die Riviera. Von Th. Fischer. IV. 1898. 363	363
Gsell-Fels, Th. Riviera, Südfrankreich usw. (Meyers Reisebücher). Von dems. . . . . III. 1897. 358	358
Mader, F. Die höchsten Teile der Seealpen und der ligurischen Alpen in physiographischer Beziehung. Von R. Sieger. . . . . IV. 1898. 235	235
Strasburger, Ed. Streifzüge an der Riviera. Von Th. Fischer. . . . . II. 1896. 235	235
La Riviera. 62 vedute della Riviera. Von A. Hettner. . . . . VII. 1901. 114	114
Lanzoni, P. Il porto di Venezia. Von Th. Fischer. . . . . I. 1895. 708	708
Baedeker, K. Mittel-Italien und Rom. Von W. Deecke. IX. 1903. 538	538
Amico, K. Die Republik San Marino. Von J. Partsch. . V. 1899. 606	606
Abbate, E. Guida dell' Abruzzo. Von K. Hassert. . . . . X. 1904. 353	353
Crugnola, G. La vegetatione al Gran Sasso d'Italia. Von W. Schimper . . . . . III. 1897. 420	420
Gsell-Fels, Th. Rom und die Campagna. Von Th. Fischer. . . . . II. 1896. 542	542
Von J. Partsch. . . . . VII. 1901. 604	604
Wagner, R. Romfahrt. Von Th. Fischer. . . . . IV. 1898. 718	718
Baedeker, K. Unter-Italien und Sizilien. Von W. Deecke. V. 1899. 419	419
VIII. 1902. 602	602
Salomon, L. Spaziergänge in Süd-Italien. Von Th. Fischer. . . . . III. 1897. 245	245
Deecke, W. Geologischer Führer durch Campanien. Von dems. . . . VIII. 1902. 56	56
Haas, H. Neapel, seine Umgebung und Sizilien. Von dems. X. 1904. 476	476
Wolterstorff, W. Streifzüge durch Korsika. Von dems. VIII. 1902. 301	301
Bickli, M. Botanische Reisetudien auf meiner Frühlingsfahrt durch Korsika. Von dems. IX. 1903. 233	233
<b>J. Karpathenländer und Ungarn.</b>	
Die Einteilung der Karpathen. Von Alfred Philipsson. III. 1897. 530	530
Die Sprachgebiete in den Ländern der ungarischen Krone. Von Johannes Zemmrich. II. 1899. 643	643
Neuigkeiten.	
Erforschung des Plattensees. III. 1897. 414	414
IV. 1898. 526	526
VII. 1901. 163	163

Wärmeaufspeicherung in ungarischen Kochsalzseen. . . . . VIII. 1902. 230	230
Neuer See in Kroatien. . . . . I. 1895. 247	247
Zirknitzer See. . . . . III. 1897. 52	52
Untersuchung der Plitwitzer Seen. . . II. 1896. 230	230
Bevölkerung von Ungarn. VIII. 1902. 469	469
Zahl der Siebenbürger Sachsen. . . . . I. 1895. 527	527
Fläche und Einwohnerzahl von Ofen-Pest. . . . . III. 1897. 108	108
Regulierung des Eisernen Tores. . . . . I. 1895. 472	472
II. 1896. 644	644
III. 1897. 170	170
V. 1899. 349	349
Petroleumfunde in Ungarn. VI. 1900. 640	640

Bücherbesprechungen.

Alföldi, B. Illustrierter Führer durch Ungarn, Kroatien und Slavonien. Von R. Sieger. . . . . VII. 1901. 172	172
Matleковиć, A. Das Königreich Ungarn. Von W. Götz. VII. 1901. 171	171
Pax, F. Grundzüge der Pflanzenverbreitung in den Karpathen. Von W. Schimper. . . . . IV. 1898. 534	534
Herrich, A. Galizien und Nordost-Ungarn. Von R. Sieger. VI. 1900. 531	531
Popescu, St. Beiträge zur Entstehungsgeschichte des oberen Oltals. Von P. Lehmann. . . . . IX. 1903. 649	649
Teutsch, Schuller, Wittstock und Scheiner. Ansiedlung, Volksstatistik, Volkstümliches und Mundart der Siebenbürger Sachsen. Von M. Bräb. . . . . II. 1896. 180	180
Resultate der wissenschaftlichen Erforschung des Plattensees. Von W. Ule. . . . . V. 1899. 658	658
Saringer, J. Temperaturverhältnisse des Plattenseewassers. Von W. Ule. . . . . VIII. 1902. 113	113
Bolemann, St. v. Beschreibung der Kurorte und Sommerfrischen am Plattensee. Von dems. VIII. 1902. 114	114

Rumänien.

Neuigkeiten.

Volkszählung in Rumänien. . I. 1895. 349	349
Durchstich der Sulina-Mündung. . . IX. 1903. 112	112

Bücherbesprechungen.

Martonne, E. de. Recherches sur la distribution géographique de la population en Valachie. Von P. Lehmann. . . . . X. 1904. 114	114
Martonne, E. de. La Valachie. Von dems. . . . . IX. 1903. 234	234

## K. Balkanhalbinsel.

Seite	Seite
Die Geschichte der Kartographie der südosteuropäischen Halbinsel. Von Karl Oestreich. X. 1904. 158	Toulas Auffassung des Balkan..... V. 1899. 228
Neuere Forschungen in der westlichen Balkanhalbinsel. Von Alfred Philippson. IX. 1903. 149	Vergletscherung des Centralbalkan.. VI. 1900. 641
Makedonien. 1. Einleitung. 2. Kosovo Polje und Metoija. 3. Das Becken von Üsküb. 4. Die pelagonische Ebene. 5. Die Seenlandschaft Dessaretien. (Mit 1 Kartenskizze u. 8 Abbildungen auf Taf. 9 u. 10.) 6. Die Gebirge Makedoniens. (Mit 1 Kartenskizze u. 9 Abbildungen auf Taf. 16 u. 17.) 7. Türkisch-Bosnien, (Mit 1 Kartenskizze auf Taf. 18.) Von Karl Oestreich..... X. 1904. 185. 241. 450. 513	Karte der europäischen Türkei..... V. 1899. 476
Die Sümpfe der Polesie. Von Andreas Rebhann..... VI. 1900. 222	<b>Bücherbesprechungen.</b>
Der Gebirgsbau des Balkan. Nach F. Toula von Alfred Philippson..... III. 1897. 166	Hirschfeld, G. Aus dem Orient. Von W. Ruge..... IV. 1898. 116
Die Stellung der Türken in Europa. Von H. Vambéry..... III. 1897. 249	Jäger, M. Eine Orientreise. Von A. Kirchhoff..... VI. 1900. 59
Bosporus und Hellespont. Von A. Philippson. (Mit zwei Abbildungen auf Tafel 1 und 2 und einer Kartenskizze). IV. 1898. 16	Keppler, P. W. v. Wanderfahrten und Wallfahrten im Orient. Von dems..... VI. 1900. 532
<b>Neuigkeiten.</b>	Lang, G. Von Rom nach Sardes. Von A. Philippson..... VI. 1900. 587
Höchste meteorologische Station der Balkanhalbinsel..... III. 1897. 349	Beck von Mannagetta, G. Die Vegetationsverhältnisse der illyrischen Länder. Von G. Karsten. VIII. 1902. 414
Bahnen auf der Balkanhalbinsel..... VII. 1901. 52	Illustrierter Führer durch Dalmatien. Von K. Hassert..... VIII. 1902. 602
Inselbahn in Dalmatien... VII. 1901. 163	Hassert, K. Beiträge zur physischen Geographie von Montenegro, mit besonderer Berücksichtigung des Karstes. Von A. Philippson.... I. 1895. 534
Eisenbahn in Montenegro. VII. 1901. 164	Neufeld-München, C. A. Illustrierter Führer durch Bosnien und die Hercegovina. Von K. Hassert. IX. 1903. 418
Hasserts Reisen in Albanien.... III. 1897. 589	Lukas, G. A. Studien über die geographische Lage des österreichisch-ungarischen Okkupationsgebietes und seiner wichtigeren Siedlungen. Von dems... X. 1904. 291
Gletscherspuren in Bosnien und der Hercegowina..... IV. 1898. 107	Daneš, G. Bevölkerungsdichtigkeit der Hercegovina. Von Ö. Schlüter..... X. 1904. 292
Bevölkerungszunahme in Bosnien... I. 1895. 416	Nicolaides, C. Makedonien. Von W. Götz..... VII. 1901. 605
Bevölkerung Serbiens..... VII. 1901. 293	Smiljanic, M. V. Beiträge zur Siedlungskunde Süd-Serbiens. Von K. Hassert..... VII. 1901. 473
Östreichs Reise im Vilajet Kosowo. VI. 1900. 279	Weigand, Die Aromunen. Von A. Philippson..... II. 1896. 62
Höhe des Ljubeten..... V. 1899. 349	Meyers Reisebücher: Türkei, Rumänien usw. Von dems... IV. 1898. 237
Seenuntersuchung in Makedonien... VI. 1900. 339	IX. 1903. 56
Das Rilogebirge und seine Seen.... III. 1897. 292	Meyers Sprachführer: Türkisches Konversationswörterbuch. — Heintze, W. Türkischer Sprachführer. Von dems..... IV. 1898. 237
	Grothe, H. Auf türkischer Erde. Von W. Goetz..... IX. 1903. 649
	Gelzer, H. Vom heiligen Berge und aus Makedonien. Von K. Oestreich..... X. 1904. 648
	Gelzer, H. Geistliches und Weltliches aus dem türkisch-griechischen Orient. Von W. Ruge. VII. 1901. 353

	Seite		Seite
Oberhummer, E. Constantinopel. Von W. Ruge . . . . .	VI. 1900. 712	Zur Klimatologie Griechenlands. . . . .	VIII. 1902. 594
Oberhummer, E. Konstantinopel unter Sultan Suleiman dem Großen. Von dems. . . . .	IX. 1903. 354	Bevölkerung Griechenlands. III. 1897.	349
Ischirkoff, A. Süd-Bulgarien. Von K. Hassert. . . . .	III. 1897. 59	Griechenlands Eisenbahnnetz . . . . .	VIII. 1902. 649
Kogutowicz, E. Wandkarte der Balkanhalbinsel. Von dems. . . . .	X. 1904. 408	Bevölkerung Kretas. . . . .	VIII. 1902. 49
Klement, A. Handkarte der euro- päischen Türkei, Bulgariens und Ost- Rumeliens. Von K. Oestreich. X. 1904. . . . .	531	Räumung Kretas durch die Türken . IV. 1898. . . . .	712
<b>Griechenland</b>			
<b>und die griechischen Inseln.</b>			
Griechenland und seine Stellung im Orient. Von Alfred Phi- lippson. (Mit einer Karte auf Tafel 1.) . . . . .	III. 1897. 185	<b>Bücherbesprechungen.</b>	
Die Bevölkerungszunahme in Grie- chenland. Von dems. . . . .	III. 1897. 409	Baedeker, K. Griechenland. Von A. Philippson . . . . .	X. 1904. 587
	IV. 1898. 167	Meyers Reisebücher: Griechenland und Klein-Asien. Von dems. . . . .	VII. 1901. 114
Thessalien. Von dems. . . . .	III. 1897. 305	Gersten, B. L'Isthme de Corinthe et son persement. Von dems. V. 1899.	485
Die Insel Kreta. Von Ernst Fabricius. (Mit zwei Textabb. und einer Karte auf Tafel 4.) III. 1897. . . . .	361. 425. 489	Birt, Th. Griechische Erinnerungen eines Reisenden. Von dems. . . . .	VIII. 1902. 658
<b>Neuigkeiten.</b>			
Erdbebennachrichtendienst in Grie- chenland . . . . .	II. 1896. 644	Eginitis D. Annales de l'observa- toire national d'Athènes. Von J. Partsch . . . . .	VI. 1900. 124
			VII. 1901. 173
		Philippson, A. Thessalien und Epi- rus. Von K. Hassert . . . . .	IV. 1898. 236
		Schmid, A. B. Die Insel Zakynthos. Von A. Philippson. . . . .	VI. 1900. 350
		Philippson, A. Beiträge zur Kennt- nis der griechischen Inselwelt. Von R. Leonhard . . . . .	IX. 1903. 419
		Chalikiopoulos, L. Sitia, die Ost- halbinsel Kretas. Von A. Phi- lippson . . . . .	X. 1904. 56

## Asien.

<b>Das Ganze und größere Teile.</b>		<b>Bücherbesprechungen.</b>	
Die Grundlinien Anatoliens und Central-Asiens. Von Edmund Naumann. (Mit 2 Karten auf Tafel 1 u. 2.) . . . . .	II. 1896. 7	Wirth, A. Die Entwicklung Asiens von den ältesten Zeiten bis zur Gegenwart. Von F. Hirth. . . . .	VIII. 1902. 658
Grundlinien im Aufbau Ost-Asiens. Nach Ferd. v. Richthofen von Max Friederichsen. . . . .	X. 1904. 143. 218	Uchtomskij, Fürst E. Die Orient- reise des Großfürsten Thronfolgers von Rußland 1890/91. Von A. Hettner. . . . .	II. 1896. 181
Höhenbestimmungen im russischen Asien. Von Friedrich Im- manuel . . . . .	VIII. 1902. 227		VI. 1900. 531
Das russische Reich. (Politisch- geographische Rückblicke. III.) Von Friedrich Ratzel. . . . .	IV. 1898. 286	Langhans, P. Politisch-militärische Karte von Afghanistan, Persien und Vorder-Indien. Von D. Kürch- hoff. . . . .	VIII. 1902. 416
Eisenbahnen und Eisenbahnpläne in Klein- und Mittel-Asien, Persien und Afghanistan. Von D. Kürch- hoff. . . . .	VII. 1901. 609. 677	<b>Nord-Asien (Sibirien).</b>	
		Sibirien und die Gebirgsländer der russisch-asiatischen Grenzgebiete. Von Max Friederichsen . . . . .	VIII. 1902. 450
		Zum Ural und nach West-Sibirien.	

	Seite		Seite
(Reiseskizzen aus dem Ural und Kaukasus. I.) Von Hermann Credner.....	IV. 1898. 65	Entstehung, der sibirischen Antizyklone .....	VIII. 1902. 595
Die Gebirge Nord-Sibiriens. Von Friedrich Immanuel. (Mit einer schematischen Kartenskizze auf Tafel 9.).....	V. 1899. 326	Klima von Werchojansk .....	III. 1897. 52
Entlang der sibirischen Bahn. Von A. F. Stahl .....	VIII. 1902. 81	Meteorologische Beobachtungen im Amurgebiet.....	V. 1899. 163
Die Amurprovinz. Von Friedrich Immanuel.....	I. 1895. 580	Bevölkerung Sibiriens .....	III. 1897. 292
Zur Geographie Kamtschatkas. Von dems. ....	VII. 1901. 694	Rückwanderung aus Sibirien .....	VIII. 1902. 170
Der Robbenfang im Beringsmeer. Von F. Mewius .....	I. 1895. 698	Die Jukagiren .....	V. 1899. 284
<b>Neuigkeiten.</b>		Hafen von Wladiwostok.....	I. 1895. 248
Bogdanowitschs Forschungen in Sibirien .....	III. 1897. 645	Bahnbauten im Ural .....	IX. 1903. 48
Expedition des Grafen Zichy nach Sibirien und China.....	IV. 1898. 527	Die transsibirische Eisenbahn. I.	1895. 472
Markgrafs Reise zwischen Ob und Jenissei.....	VII. 1901. 108	II.	1896. 708
Tschernyschews Arbeiten auf Nowaja Semlja .....	II. 1896. 118	III.	1897. 645
Erforschung des Tscharchal-Sees. III.	1897. 645	VIII.	1902. 541
Vermessung der Insel Kostin Scharr. IV.	1898. 294	IX.	1903. 169
Expedition nach dem See Kossogol. III.	1897. 710	X.	1904. 637
Expedition nach dem Flusse Aldan. III.	1897. 710	Landweg zwischen Europa und Ost-Asien .....	IX. 1903. 640
Mammut-Expedition nach Kolymsk. VIII.	1902. 170	Überlandreise von Paris nach New-York .. .	VIII. 1902. 540
Erforschung Transbaikaliens durch Obrutschew.....	IV. 1898. 52	Stand der sibirischen Binnenschiffahrt.....	IX. 1903. 112
Jesup-Expedition ins nordöstliche Asien .....	VIII. 1902. 50	Wasserstraßen Ost-Sibiriens und der Mandschurei.....	V. 1899. 107
Larlarskis Expedition nach der Tschuktschenhalbinsel. VIII.	1902. 171	Wegeverbindung zwischen Jakutsk u. dem ochotskischen Meere.....	IX. 1903. 287
Expedition von Slutin und Bogdanowitsch nach dem ochotskischen Meere.....	II. 1896. 54	Wirtschaftliche Erschließung Sibiriens. IX.	1903. 582
Umtaue des Ostkaps .....	V. 1899. 106	Verfall von Kiachta.....	IX. 1903. 113
Die Eisdecke auf den sibirischen Flüssen.....	IX. 1903. 701	Wirtschaftliche Verhältnisse im Amurgebiet .....	III. 1897. 709
Untersuchung des Jenissei und Ob.. II.	1896. 230	Kolonisation der Amur-Provinz.....	VI. 1900. 524
Salzseen der Steppe von Omsk .....	VI. 1900. 339	<b>Bücherbesprechungen.</b>	
Erforschung des Baikalsees. III.	1897. 350	Dolgorukow, W. A. Reiseführer durch Sibirien und die mittel-asiatischen Besitzungen Rußlands. Von F. Immanuel....	VII. 1901. 115
Überschwemmung in Transbaikalien. III.	1897. 709	Krahmer, G. Sibirien und die große sibirische Eisenbahn. Von dems. IV.	1898. 298
Gletscherforschungen in Sibirien.... V.	1899. 284	VII.	1901. 419
		Wiedenfeld, K. Die sibirische Bahn in ihrer wirtschaftlichen Bedeutung. Von dems. ....	VII. 1901. 474
		Ruge, S. Die transsibirische Eisenbahn. Von dems.....	VIII. 1902. 362
		Krahmer, G. Das nordöstliche Küstengebiet. Von dems...IX.	1903. 56
		<b>Turkestan (Aralokaspische Tiefebene und Randländer).</b>	
		Über Land und Leute der russischen Kolonisationsgebiete des Generalgouvernements Turkestan. Von Max Friederichsen. (Mit 6 Landschaftsbildern auf Tafel Nr. 11.) .....	IX. 1903. 593

	Seite		Seite
Reiseskizzen aus Trans-Kaspien. Von Georg Boehm . . . . .	V. 1899. 241	Eisenbahn von Orenburg nach Taschkent . . . . .	VIII. 1902. 50
Der Weg von Osch nach Kaschgar. Von Herrmann Toepfer. . . . .	VII. 1901. 323. 377	Schwefellager in Transkaspien. . . . .	VI. 1900. 642
<b>Neuigkeiten.</b>			
Arbeiten der turkestanischen Abteilung der russischen geographischen Gesellschaft. . . . .	V. 1899. 531	Seiden- und Baumwollproduktion in Russisch-Asien. . . . .	VII. 1901. 467
Friederichsens und Saposchnikows Expedition nach Central-Asien. . . . .	VIII. 1902. 290. 541. 596. 650	Wirtschaftliche Erschließung Bucharas . . . . .	I. 1895. 248
Almássys Reise nach Russisch-Turkestan . . . . .	VII. 1901. 293	<b>Bücherbesprechungen.</b>	
Rickmer-Rickmers Forschungsreise nach Bokhara . . . . .	II. 1896. 645	Krahmer, G. Rußland in Mittel-Asien. Von G. Boehm. . . . .	V. 1899. 115
Leonows Reise im Tienschan. V. 1899.	649	York v. Wartenburg, M. Graf. Das Vordringen der russischen Macht in Asien. Von A. Hettner. . . . .	VI. 1900. 532
Merzbachers Reise in den Tienschan. VIII. 1902. 541.	706	Schwarz, F. v. Turkestan. Von J. Walther. . . . .	VII. 1901. 236
	X. 1904. 400	Schubert v. Soldern, Zdenko. Die Baudenkmale von Samarkand. Von dems. . . . .	VI. 1900. 352
Saposchnikows Bergbesteigungen im Altai. . . . .	VI. 1900. 340	<b>Vorder-Asien im Ganzen.</b>	
Depression südlich von Turfan. . . . .	III. 1897. 171	Die wirtschaftliche Bedeutung West-Asiens. Von Heinrich Zimmerer . . . . .	X. 1904. 165
	V. 1899. 650	Eisenbahnen und Eisenbahnpläne in Klein- und Mittel-Asien, Persien und Afghanistan. Von D. Kirchhoff. . . . .	VII. 1901. 609. 677
Erdbeben im russischen Turkestan. . . . .	V. 1899. 650	<b>Neuigkeiten.</b>	
Erdbeben und Zerstörung von Andischan . . . . .	IX. 1903. 113	Neue Verkehrswege in Vorder-Asien. . . . .	VI. 1900. 171
Expedition zur Untersuchung des kaspischen Meeres . . . . .	X. 1904. 344	Bau der Bagdad-Bahn . . . . .	VIII. 1902. 171
Temperaturmessungen im kaspischen Meer. . . . .	V. 1899. 169		X. 1904. 710
Über den Karaboghaz- Meerbusen . . . . .	IX. 1903. 225	<b>Bücherbesprechungen.</b>	
Amu-Darja und kaspisches Meer. . . . .	II. 1896. 708	Rohrbach, P. Im vorderen Asien. Von W. Ruge. . . . .	VIII. 1902. 178
	IV. 1898. 356. 655	Oberhummer, R. u. H. Zimmerer. Durch Syrien und Klein-Asien. Von dems. . . . .	V. 1899. 358
Erforschung des Aralsees. . . . .	VI. 1900. 339	Müller-Simonis, P. Vom Kaukasus zum persischen Meerbusen durch Armenien, Kurdistan und Mesopotamien. Von Arzruni. . . . .	III. 1897. 598
	VII. 1901. 293	Meyers Reiseführer: Das Mittelmeer und seine Küstenstädte. Von Th. Fischer. . . . .	VIII. 1902. 300
	VIII. 1902. 595	Helmolt, H. Weltgeschichte. 3. Bd. West-Asien und Afrika. Von A. Kirchhoff. . . . .	VIII. 1902. 176
	IX. 1903. 170	Belck, W. Beiträge zur alten Geographie und Geschichte Vorder-Asiens. Von W. Ruge. . . . .	VIII. 1902. 415
Niveauschwankungen am Aralsee und die Brücknersche Hypothese . . . . .	VII. 1901. 649	Winckler, H. Die Völker Vorder-Asiens. Von dems. . . . .	V. 1899. 714
	VIII. 1902. 49. 407	Pressel, W. v. Les chemins de fer en Turquie d'Asie. Von D. Kirchhoff. . . . .	VIII. 1902. 361
Die Seen Tenis und Kurgaldschin in der Provinz Akmolinsk. VII. 1901.	348		
Erforschung des Balkasch. . . . .	X. 1904. 107		
Organisierung von Russisch-Mittel-Asien. . . . .	V. 1899. 532		
Bevölkerungszahl der Kirgisensteppe. . . . .	II. 1896. 53		
Projektirte Eisenbahnlinien in Russisch-Asien . . . . .	V. 1899. 599		
Weiterführung der transkaspischen Bahn . . . . .	I. 1895. 349		
	X. 1904. 108		
Eisenbahn von Merw zum Kuschk-Posten . . . . .	II. 1896. 350		

	Seite		Seite
Grothe, H. Die Bagdadbahn und das schwäbische Bauernelement in Trans-Kaukasien und Palästina. Von H. Zimmerer . . . . . IX. 1903.	712	Schaffer, F. X. Cilicia. Von A. Philippson . . . . . X. 1904.	177
		Oberhammer, E. Die Insel Cypern. Von dems. . . . . IX. 1903.	297
<b>Klein-Asien.</b>		<b>Armenien und Kaukasusländer.</b>	
Neuere Forschungen in Klein-Asien. Von Walther Ruge. III. 1897.	461	Die Armenier. Von Max Blanckenhorn . . . . . II. 1896.	219
Die Grundlinien Anatoliens und Central-Asiens. Von Edmund Naumann. (Mit 2 Karten auf Tafel 1 u. 2.) . . . . . II. 1896.	7	Bemerkungen zur Morphologie des Kaukasus. Von Eduard Richter . . . . . VII. 1901.	692
Cypern von heute. Von Otto Maas . . . . . VI. 1900.	679	Die Landschaft Abchasien. Von Friedrich Immanuel. II. 1896.	345
Der Salzsee von Larnaca auf Cypern. Von dems. . . . VII. 1901.	159	Im Lande der Osseten. (Reise-skizzen aus dem Ural und dem Kaukasus. II.) Von Hermann Credner . . . . . IV. 1898.	133
<b>Neuigkeiten.</b>		Ein Besuch in der Petrolstadt Baku. Von Carl Schmidt. (Mit einer Karte, einem Profil und drei Abbildungen auf Tafel 7—10.) . . . . . IV. 1898.	320
Erschließung Klein-Asiens. . II. 1896.	230	<b>Neuigkeiten.</b>	
Oberhammers und Zimmerers Reise nach Klein-Asien. . II. 1896.	534	Lehmans und Belcks Reise in Armenien. . . . . V. 1899.	708
Philipppsons Reisen nach Klein-Asien . . . . . VII. 1901.	293	Günthers Erforschung des Urmiases. . . . . VI. 1900.	49
	593	Elbrusbesteigung. . . . . IX. 1903.	286
	VIII. 1902.	Erdbeben in Aserbaidschan. II. 1896.	117
	X. 1904.	Laufveränderung des Araxes (Aras). III. 1897.	109
		Wachstum der Petroleumindustrie im Kaukasus . . . . . VII. 1901.	53
<b>Bücherbesprechungen.</b>		<b>Bücherbesprechungen.</b>	
Meyers Reisebücher: Griechenland und Klein-Asien. Von A. Philippson . . . . . VII. 1901.	114	Stern, B. Zwischen Kaspi und Pontus. Von Arzruni. . . . III. 1897.	485
Hirschfeld, G. Aus dem Orient. Von W. Ruge . . . . . IV. 1898.	116	Hahn, C. Kaukasische Reisen und Studien. Von dems. . . . III. 1897.	59
Fitzner, R. Niederschlag und Bewölkung in Klein-Asien. Von Th. Fischer . . . . . X. 1904.	115	Hahn, C. Bilder aus dem Kaukasus. Von L. Neumann . . . . VI. 1900.	587
Kannenberg, K. Klein-Asiens Naturschätze, seine wichtigsten Tiere, Kulturpflanzen und Mineralschätze. Von W. Kobelt . . . . . IV. 1898.	116	Merzbacher, G. Aus den Hochregionen des Kaukasus. Von Ed. Richter . . . . . VII. 1901.	657
Friedrich, E. Übersichtskarte von Klein-Asien und Handels- und Produktenkarte von Klein-Asien. — Ruge, W. u. E. Friedrich Archäologische Karte von Klein-Asien. Von E. Fabricius . . . . VI. 1900.	179	Massow, W. v. Aus Krim und Kaukasus. Von L. Neumann . . . . VIII. 1902.	481
Diest, W. v. Karte des nordwestlichen Klein-Asiens. Von W. Ruge. VIII. 1902.	481	Rohrbach, P. Vom Kaukasus zum Mittelmeer. Von H. Zimmerer. IX. 1903.	712
Fitzner, R. Forschungen auf der bithynischen Halbinsel. Von Th. Fischer . . . . . IX. 1903.	541	Radde, G. Grundzüge der Pflanzenverteilung in den Kaukasusländern von der unteren Wolga über den Manytsch-Scheider bis zur Scheitelfläche Hoch-Armeniens. Von F. Höck . . . . . V. 1899.	606
Buresch, K. Aus Lydien, epigraphisch-geographische Reise Früchte. Von W. Ruge . . . . . IV. 1898.	594		
Goltz, C. v. d. Anatolische Ausflüge. Von Th. Fischer . . . . III. 1897.	484		
Fitzner, R. Anatolien, Wirtschaftsgeographie. Von H. Zimmerer. IX. 1903.	711		

Seite	Neuigkeiten.	Seite
<b>Syrien und Palästina.</b>		
Palästina. Eine länderkundliche Studie. Von Theobald Fischer. (Mit 3 Textabb.). II. 1896. 241.	Graf Landbergs Expedition nach Süd-Arabien . . . . . IV. 1898. 712 V. 1899. 164. 350	319
Neuigkeiten.		
Fahrt auf dem toten Meere. X. 1904. 579	Landbergs Reisen auf Sokotra und in Süd-Arabien . . . . . II. 1896. 293	
Ursachen der Katastrophe von Sodom und Gomorrha . . . . . III. 1897 294	Sokotra . . . . . V. 1899. 52	
Bücherbesprechungen.		
Baedeker, K. Palästina und Syrien. Von Th. Fischer . . . . . VI. 1900. 713	Anerkennung des englischen Besitzes von Aden . . . . . X. 1904. 50	
Geikie, C. Bildergrübe aus dem heiligen Lande. Von dems. I. 1895. 708	Eröffnung der Heddschas-Bahn. X. 1904. 578	
Seherr-Thoß, G. v. Auf der offiziellen Festfahrt zur Einweihung der Erlöserkirche in Jerusalem. Von A. Kirchhoff . . . . . V. 1899. 538	Bücherbesprechungen.	
Jäger, M. Eine Orientreise. Von dems. . . . . VI. 1900. 59	Euting, A. Tagebuch einer Reise in Inner-Arabien. Von P. Schwarz. III. 1897. 118	
Keppler, P. W. v. Wanderfahrten und Wallfahrten im Orient. Von dems. . . . . VI. 1900. 532	Hirsch, L. Reisen in Süd-Arabien, Mahraland und Hadramut. Von dems. . . . . III. 1897. 358	
Götz, H. Eine Orientreise. Von V. Schwöbel . . . . . VIII. 1902. 57	<b>Mesopotamien und Iran.</b>	
Stübel, A. Das nordsyrische Vulkangebiet Direct et-Tulul, Hauran, Dschebel Mänif und Dscholan. Von A. Bergeat . . . . . X. 1904. 235	Persien und seine Beziehungen zu den Nachbarländern. Von A. F. Stahl . . . . . VI. 1900. 537	
Blanckenhorn, M. Entstehung und Geschichte des toten Meeres. Von Th. Fischer . . . . . II. 1896. 598	Afghanistan. Von Friedrich Immanuel . . . . . VIII. 1902. 665	
Wimmer, J. Palästinas Boden mit seiner Pflanzen- und Tierwelt vom Beginn der biblischen Zeiten bis zur Gegenwart. Von V. Schwöbel . . . . . X. 1904. 409	Neuigkeiten.	
Soden, H. v. Palästina und seine Geschichte. Von A. Kirchhoff. X. 1904. 649	v. Oppenheims Reise in Mesopotamien . . . . . VI. 1900. 706	
Schick, C. u. J. Benzinger. Karte der näheren Umgebung von Jerusalem. Von Th. Fischer. II. 1896. 715	Tates Beobachtungen in Seistan . . IX. 1903. 533	
Schick, C. Karte der weiteren Umgebung von Jerusalem nebst Namenliste und Erläuterungen. Vom dems. IV. 1898. 60	Erdbeben von Kutschan . . . . . I. 1895. 63	
Langls Bilder zur Geschichte. 69. Jerusalem. 70. Bethlehem. 71. Nazareth. Von V. Schwöbel. VII. 1901. 660	Chaussee vom kaspischen Meer nach Persien . . . . . I. 1895. 641 V. 1899. 599	
<b>Arabien.</b>		
Die ältere geographische Literatur der Araber. Von Paul Schwarz. III. 1897. 137	Russischer Einfluß in Persien . . . VII. 1901. 53	
Die Weltstellung Yemens. Von Eduard Hahn . . . . . IX. 1903. 657	Englische Besitzergreifung am persischen Golf . . . . . II. 1896. 467	
	Neue Handelsstraße zwischen Indien und Persien . . . . . VI. 1900. 224 IX. 1903. 641	
	Bücherbesprechungen.	
	Kaulen, Fr. Assyrien und Babylonien nach den neuesten Entdeckungen. Von A. Kirchhoff . . . . . VI. 1900. 290	
	Sachau, E. Am Euphrat und Tigris. Von F. Kobelt . . . . . VII. 1901. 174	
	Bleibtreu, J. Persien. Von G. Wegener . . . . . II. 1896. 236	
	Genthe, S. Der persische Meerbusen. Von H. Lullies . . . . . IV. 1898. 594	
	Krahmer, G. Die Beziehungen Rußlands zu Persien. Von F. Immanuel . . . . . IX. 1903. 420	
	<b>Central-Asien.</b>	
	Geographische Skizze von Central-Asien und seiner südlichen Um-	



	Seite		Seite
randung. Von W. Obrutschew. (Mit einer Karte auf Taf. 2.) I. 1895. 257	257	Kawagutschis Aufenthalt in Lhassa. X. 1904. 228	228
Sven von Hedins Reisen „durch Asiens Wüsten“. Von Ernst Tießén. . . . . VI. 1900. 381	381	Englische Expedition nach Lhassa X. 1904. 108. 524. 579	579
Sven von Hedins letzte Reise durch Inner-Asien (1899—1902). Von M. Friederichsen . . . X. 1904. 626	626	Erforschung des Sango-Brahmaputra. VII. 1901. 349. 411	411
Die Lösung der Pamirfrage. Von Friedrich Immanuel. (Mit einer Karte auf Taf. 3.). I. 1895. 375	375	Kommerzielle Erschließung Tibets. I. 1895. 418	418
Der Tiën-schan. Von dems. VI. 1900. 512	512	Archäologische Erforschung Ost-Tur- kestans . . . . . VI. 1900. 280	280
Der Pe-schan als Typus der Felsen- wüste. Ein Beitrag zur Charak- teristik der Felsenwüsten Central- Asiens. Von Karl Futterer. (Mit 2 Doppeltafeln Nr. 8 u. 9.) VIII. 1902. 249. 323	323	Saint Yves' Reise nach Kaschgar. VI. 1900. 340	340
<b>Neuigkeiten.</b>		Japanische Expedition nach Chine- sisch-Turkestan. . . . . X. 1904. 49	49
Sven von Hedins Reisen in Central- Asien . . . . . II. 1896. 411. 590	590	Erdbeben in Kaschgar . . . . V. 1899. 163	163
III. 1897. 238	238	Das Lobnor-Becken . . . . . IV. 1898. 468	468
V. 1899. 411. 531	531	Posdajeews Reise in der Mongolei. III. 1897. 293	293
VI. 1900. 280. 577. 707	707	Kozloffs Expedition zum Lobnor V. 1899. 229	229
VII. 1901. 164. 527	527	VI. 1900. 114	114
VIII. 1902. 50. 172. 231	231	VII. 1901. 294. 592	592
Futterers und Holderers Reisen nach Central-Asien . . . . . IV. 1898. 356. 655	655	VIII. 1902. 103. 352	352
V. 1899. 285	285	Chaffangans Reise durch die Mon- golei . . . . . II. 1896. 231	231
Regenverteilung in Central-Asien. II. 1896. 293	293	III. 1897. 110	110
Meteorologische Beobachtungen aus Central-Asien . . . . . VI. 1900. 340	340	Roborowskis Reise nach der west- lichen Mongolei . . . . . II. 1896. 54	54
Olufsens Expedition im Pamir. II. 1896. 53	53	V. 1899. 107	107
III. 1897. 294. 478	478	Krylows Reise in die Nordwest- Mongolei. . . . . X. 1904. 344	344
IV. 1898. 51	51	Russisch-Mittelasien. . . . . V. 1899. 532	532
V. 1899. 229. 411	411	<b>Bücherbesprechungen.</b>	
VI. 1900. 49	49	Futterer, K. Die allgemeinen geo- logischen Ergebnisse der neueren Forschungen in Central-Asien und China. Von E. Naumann. IV. 1898. 477	477
Lösung der Pamirfrage . . . . I. 1895. 348	348	Hedin, S. Meine letzte Reise durch Inner-Asien. Von M. Friederich- sen. . . . . IX. 1903. 539	539
Nowitzkis Reise von Kaschmir nach Ferghana. . . . . VI. 1900. 398	398	Rockhill, W. Diary of a Journey through Mongolia and Tibet. Von C. Diener. . . . . II. 1896. 182	182
Versuch einer Besteigung des Mt. Everest. . . . . VIII. 1902. 353. 649	649	Futterer, K. Geographische Skizze von Nordost-Tibet. Von M. Frie- derichsen . . . . . X. 1904. 587	587
Name des höchsten Berges der Erde. X. 1904. 710	710	Futterer, K. Geographische Skizze der Wüste Gobi zwischen Hami und Su-Tschöu. Von dems. IX. 1903. 482	482
Prinz Heinrich von Orléans' Rück- kehr aus Tibet . . . . . II. 1896. 172	172	Krahmer, G. Rußland in Mittel- Asien. Von G. Boehm. V. 1899. 115	115
Littledales Reise durch Tibet nach Ladack . . . . . II. 1896. 350	350	<b>China.</b>	
Welbys und Malcolms Reise durch Tibet und China . . . III. 1897. 53. 238	238	Über den Seeverkehr Chinas im Alter- tum nach chinesischen Quellen. Von Friedrich Hirth. II. 1896. 444	444
Landors Reise in Tibet. . . V. 1899. 51	51	Der Friede von Schimonoseki in seinen geographischen Beziehun- gen. Von Ferdinand Frhrn. v. Richthofen. . . . . I. 1895. 19	19
Zybikows Reise nach Tibet und Aufenthalt in Lhassa. . . IX. 1903. 533	533		

	Seite		Seite
Kiautschou, seine Weltstellung und voraussichtliche Bedeutung. Nach Ferd. Frhrn. v. Richthofen.	IV. 1898. 103	Grafen Fritz zu Eulenburg. Von A. Kirchhoff . . . . .	VI. 1900. 353
Die Bedeutung der Kolonie Kiautschou. Von Georg Wegener.	IX. 1903. 185	Benko, J. v. Die Reise S. M. Schiffes „Zrinyi“ nach Ost-Asien. Von G. Wegener . . . . .	II. 1896. 421
Neuigkeiten.		Oppert, E. Ostasiatische Wanderungen. Von E. Tießen . . . . .	V. 1899. 116
Mrs. Bishops Reise in China. II.	1896. 589	Chirol v. Bojanowski. Die Lage in Ost-Asien. Von G. Wegener.	III. 1897. 421
Bonins Reise in China . . . . .	II. 1896. 534	Werther, W. Östliche Streiflichter. Von A. Kirchhoff . . . . .	IX. 1903. 713
	III. 1897. 350	Hesse-Wartegg, E. v. China und Japan. Von F. Hirth . . . . .	IV. 1898. 238
Fivés Forschungsreise in China.	VII. 1901. 53		VII. 1901. 174
Lage des Kleinen Chingan. IV.	1898. 170	Brandt, M. v. Aus dem Lande des Zopfes. Von G. Wegener. I.	1895. 132
Klimatische Verhältnisse West-Chinas.	V. 1899. 164	Brandt, M. v. Dreiunddreißig Jahre in Ost-Asien. Erinnerungen eines deutschen Diplomaten. Bd. I. u. II.	Von A. Kirchhoff. VII. 1901. 420. 658
Bevölkerung des chinesischen Reiches.	III. 1897. 239		VIII. 1902. 482
Volkszählung in China . . . . .	VIII. 1902. 598	Brandt, M. v. Drei Jahre ostasiatischer Politik. Von F. Hirth.	IV. 1898. 180
Zahl der Fremden in China. IV.	1898. 227	Brandt, M. v. Die Zukunft Ost-Asiens. Von G. Wegener . . . . .	II. 1896. 126
Chinesischer Außenhandel 1894.	I. 1895. 248	Brandt, M. v. Sittenbilder aus China. Mädchen und Frauen. Von dems.	II. 1896. 127
Handelspolitische Erforschung Chinas.	II. 1896. 293	Obrutschew, W. Aus China. Von dems. . . . .	IV. 1898. 60
Aussichten der deutschen Großindustrie in China . . . . .	II. 1896. 54	Navarra, B. China und die Chinesen. Von F. Hirth . . . . .	VIII. 1902. 416
Techandel von San-tu-lo . . . . .	VII. 1901. 294	Wegener, G. Zur Kriegszeit durch China 1900—1902. Von Th. Fischer . . . . .	VIII. 1902. 179
Eisenbahnen in China . . . . .	II. 1896. 589	Schwabe. Die Verkehrsverhältnisse des chinesischen Reiches. Von F. Hirth . . . . .	VII. 1901. 175
	V. 1899. 600	Wilda, J. Von Hongkong nach Moskau. Von K. Futterer. VIII.	1902. 361
	VIII. 1902. 541	Carli, M. Il Ce-Kiang, studio geografico-economico. Von O. Schlüter . . . . .	VI. 1900. 180
Landweg zwischen Europa und Ost-Asien . . . . .	IX. 1903. 640	Kutschera, M. Macao, der erste Stützpunkt europäischen Handels in China. Von F. Hirth. VII.	1901. 353
Frieden von Schimonoseki . . . . .	I. 1895. 64	Richthofen, F. v. Schantung und seine Eingangspforte Kiautschou. Von A. Kirchhoff . . . . .	IV. 1898. 595
Deutsche Schifffahrtslinie Hongkong—Wladiwostok . . . . .	VII. 1901. 702	Hesse-Wartegg, E. v. Schantung und Deutsch-China. Von dems.	V. 1899. 292
Deutsche Niederlassung in Hankou.	I. 1895. 639	Schumacher, R. Kiautschou und die ostasiatische Frage. Von E. Tießen . . . . .	V. 1899. 57
Die Entwicklung von Kiautschou.	V. 1899. 286	Bretschneider, E. Map of China. Von H. Fischer . . . . .	III. 1897. 485
Rechtschreibung von Kiautschou.	IV. 1898. 227. 356	Krauß, P. Karte von Ost-China.	VI. 1900. 715
Russische, englische und französische Erwerbungen in China . . . . .	IV. 1898. 292		
Russisch-chinesischer Vertrag . . . . .	III. 1897. 109		
Englisch-chinesischer Vertrag . . . . .	III. 1897. 534		
Die britische Kronkolonie Hongkong.	IV. 1898. 468		
Englische Besitzergreifung von Chusan.	V. 1899. 52		
Bücherbesprechungen.			
Bastian, A. Der Völkerverkehr und seine Verständigungsmittel in Hinblick auf China. Von O. Schlüter.	VII. 1901. 170		
Iwanowski, A. Die Mongolei. Von C. Diener . . . . .	II. 1896. 183		
Ost-Asien 1860—1862 in Briefen des			

	Seite		Seite
Die Mandchurei und Korea.		Rasche, E. Land und Volk der Japaner. Von E. Naumann. III. 1897.	540
Die Mandchurei. Von Friedrich Immanuel. . . . . VIII. 1902.	185	Siebold, Ph. v. Nippon. Von dems. III. 1897.	300
Neuigkeiten.		Heco, J. Erinnerungen eines Japaners. Von E. Tießen. . . V. 1899.	57
Ergebnisse der russischen Expedition durch die Mandchurei. . III. 1897.	350	Kaisenberg, M. v. Vom Gesandtschaftsattaché. Briefe über Japan. Von A. Kirchhoff. . . . V. 1899.	662
Komarows Reise nach der östlichen Mandchurei. . . . . V. 1899.	107	Weulersse, G. Le Japon d'aujourd'hui. Von W. C. Korthals. X. 1904.	57
Freihafen von Talienwan. . V. 1899.	600	Labbé, P. Un bain russe (Sakhaline). Von F. Immanuel. IX. 1903.	586
Einverleibung der Mandchurei in Rußland. . . . . IX. 1903.	582		
Volkszählung in Korea. . VII. 1901.	349	<b>Vorder-Indien.</b>	
Eröffnung der koreanischen Häfen Tschinampo und Mokpo. IV. 1898.	52	Die Entdeckung des Seewegs nach Ost-Indien. Von Konrad Kretschmer. . . . . V. 1899.	8
Russische Flottenstation in Masampo. VI. 1900.	399	Die gegenwärtigen Verhältnisse Ceylons. Von F. Mewius. II. 1896.	47
Bücherbesprechungen.		Neuigkeiten.	
Krahmer, G. Rußland in Ost-Asien. Von F. Immanuel. . . . VI. 1900.	408	Deasys Reise im nordwestlichen Vorder-Indien. . . . . III. 1897.	53
Labbé, P. Les Russes en extrême Orient. Von W. C. Korthals. X. 1904.	531	Geographische Länge von Madras. I. 1895. 526, IV. 1898.	170
Karten des russisch-japanischen Kriegsschauplatzes. Von G. Wegener. . . . . X. 1904.	355	Erdbeben im nördlichen Vorder-Indien. III. 1897.	533
Hesse-Wartegg, E. v. Korea. Von G. Wegener. . . . . II. 1896.	419	Volkszählung von British-Indien 1891. I. 1895.	471
<b>Japan (mit Sachalin und Formosa).</b>		Volkszählung in Indien 1901. VII. 1901.	348
Der Friede von Schimonoseki in seinen geographischen Beziehungen. Von Ferdinand Frhrn. v. Richthofen. . . . . I. 1895.	19	Indisches Eisenbahnnetz. . VII. 1901.	467
Neuigkeiten.		Verbindungslinien zwischen Vorder-Indien und Afghanistan. IX. 1903.	49
Erdbeben in Japan. . . . . II. 1896.	467	Goldproduktion Indiens. . . . II. 1896.	231
Bevölkerung von Japan. . . . . I. 1895.	528	Bücherbesprechungen.	
Neue Goldminen in Japan. VI. 1900.	224	Bittner, M. u. W. Tomaschek. Die topographischen Kapitel des indischen Seespiegels Mohit. Von P. Dinse. . . . . IV. 1898.	233
Bau eines Kanals vom japanischen zum stillen Meer. . . . . III. 1897.	534	Kontzen, L. Goa im Wandel der Jahrhunderte. Von V. Hantzsch. IX. 1903.	57
Vertrag zwischen Spanien und Japan über die Grenze zwischen Japan und den Philippinen. . . . II. 1896.	172	Hümmerich, F. Vasco da Gama und die Entdeckung des Seewegs nach Ost-Indien. Von P. Dinse. IV. 1898.	659
Vertrag zwischen Japan und Korea. X. 1904.	637	Schulze, F. Balthasar Springers Indienfahrt 1505—1506. Von V. Hantzsch. . . . . IX. 1903.	53
Kopfzahl der Ainos. . . . . II. 1896.	645	Deußen, P. Erinnerungen an Indien. Von E. Schmidt. X. 1904.	354
Krasnows Forschungen auf Sachalin. . . . . II. 1896.	117	Boeck, H. Durch Indien ins verschlossene Land Nepal. Von dems. IX. 1903.	178
Erforschung Formosas. . . . . II. 1896.	534	Weber, E. Vom Ganges zum Amazonenstrom. Von G. Wegener. X. 1904.	293
Besteigung des Mt. Morrisin auf Formosa. . . . . IV. 1898.	108		
Entwicklung Formosas unter japanischer Herrschaft. . . . . VIII. 1902.	706		
Bücherbesprechungen.			
Hesse-Wartegg, E. v. China und Japan. Von F. Hirth. . IV. 1898.	238		
	VII. 1901.		174

	Seite		Seite
Schmidt, E. Reise nach Süd-Indien. Von G. Wegener.....	II. 1896. 420	Durchquerung von Celebes ..	I. 1895. 244
Schmidt, E. Ceylon. Von W. Geiger.....	III. 1897. 653		III. 1897. 350
Geiger, W. Ceylon. Von J. Walther.....	IV. 1898. 299		IV. 1898. 357
			IX. 1903. 170
<b>Hinter-Indien.</b>		Grenzregulierung auf Timor.	VIII. 1902. 471
<b>Neuigkeiten.</b>		Langhäuser als Einzelwohnungen auf	
Französische Erforschung Tongkins und Süd-Chinas .....	II. 1896. 351	Seran .....	I. 1895. 347
Bels Reise nach Laos .....	IV. 1898. 469	Klima von Manila .....	III. 1897. 590
Schiffbarkeit des Mekong .....	IV. 1898. 469	Eisenbahnbau auf Luzon ...	X. 1904. 228
Eisenbahnen in Hinter-Indien.	V. 1899. 164	Amerikanische Besetzung der Visayas.	
Vertrag zwischen England und Frankreich wegen der Teilung Hinter-Indiens .....	II. 1896. 172		V. 1899. 350
Grenzvertrag zwischen England und Siam .....	VI. 1900. 524	Annexion der Sulu-Inseln durch die Vereinigten Staaten .....	V. 1899. 599
Vertrag zwischen Frankreich und Siam .....	VIII. 1902. 650	Besitzergreifung ostasiatischer Inseln durch die Vereinigten Staaten.	
Neuer Vertrag zwischen Frankreich und Siam .....	X. 1904. 169		IX. 1903. 583
<b>Indische Inselwelt.</b>		<b>Bücherbesprechungen.</b>	
Zur Frage nach der Entstehung des ost- und westindischen Archipels. Von K. Martin. (Mit 3 Textabb.) .....	II. 1896. 361	Weber, M. Der indo-australische Archipel und die Geschichte seiner Tierwelt. Von W. Kükenthal.	
Vegetationsbilder aus Äquatorial-Sumatra. Nach Koorders von Henrik Zondervan	III. 1897. 282		IX. 1903. 235
Einiges über die Ursachen und die Verbreitung der Malaria auf der Insel Java. Eine tropenhygienische Studie. Von Franz Kronecker .....	III. 1897. 79	Kükenthal, W. Im malayischen Archipel. Von G. Karsten.	II. 1896. 476
Der Aufstand in den Philippinen. Von Ferdinand Blumentritt.		Haeckel, E. Aus Insulinde. Von dems. ....	VIII. 1902. 58
	II. 1896. 545	Preyer, A. Indomalayische Streifzüge. Von G. Wegener. ....	X. 1904. 235
<b>Neuigkeiten.</b>		Maas, A. Bei liebenswürdigen Wilden. Von A. Kirchhoff. ....	VIII. 1902. 715
Wissenschaftliche Untersuchung des indischen Ozeans .....	X. 1904. 711	Giesenhagen, K. Auf Java und Sumatra. Von G. Karsten.	
Verlauf der Wallaceschen Linien.	III. 1897. 171		VIII. 1902. 416
Eisenbahnen auf Java .....	VI. 1900. 524	Kronecker, F. Von Javas Feuerbergen. Von dems. ....	III. 1897. 422
Erforschung Central-Borneos.	III. 1897. 53. 171	Zondervan, H. Bangka en zijne Bewoners. Von W. Kükenthal.	
			II. 1896. 355
		Martin, K. Reisen in den Molukken, in Ambon, den Uliassern, Seran (Ceram) und Buru. Von G. Karsten .....	I. 1895. 478
		Dasselbe. Geologischer Teil. 1. Lief. Von W. Kükenthal. ....	IV. 1898. 364
		Langen, G. Die Key- oder Kii-Inseln des O. I. Archipelago. Von A. Kirchhoff. ....	VIII. 1902. 419
		Blumentritt, F. Die Philippinen. Von O. v. Möllendorff. ....	VIII. 1902. 716
		Tornow, M. Wirtschaftliche Entwicklung der Philippinen. Von dems. ....	VIII. 1902. 716
		Karte der Philippinen. Von F. Blumentritt. ....	VI. 1900. 59

## Afrika.

Das Ganze und größere Teile.  
Die Afrikaforschung seit dem Jahre  
1884 und ihr gegenwärtiger

Stand. I. Die deutschen Kolonien.  
Von Adolf Schenck. IV. 1898. 336  
388. 574. 643. 694

Seite	Seite
Zur Frage der Austrocknung Afrikas. Von Paul Reichard. I. 1895. 425	Thonner, F. Im afrikanischen Urwald. Von A. Schenck. V. 1899. 715
Die Ausbreitung des Sandfloh in Afrika. Von P. Hesse. V. 1899. 522	Ansorge, N. J. Under the African Sun. Von dems... VI. 1900. 473
Die Eisenbahnen in Afrika und ihre Bedeutung für den Handel. Von Detmer Kürchhoff. (Mit einer Karte auf Tafel 1.) . . VII. 1901. 65	Lenz, O. Über die sogenannten Zwergvölker. Von A. Hettner. I. 1895. 478
<b>Neuigkeiten.</b>	Frobenius, L. Der Ursprung der afrikanischen Kulturen. (Ursprung der Kultur. Bd. I.) Von F. Ratzel. V. 1899. 113
Durchquerungen von Afrika. I. 1895. 63	Meyer, H. Die Eisenbahnen im tropischen Afrika. Von A. Schenck. IX. 1903. 58
Gibbons Plan einer Durchquerung Afrikas von Nord nach Süd. IV. 1898. 414	Karte über den Stand des Eisenbahnbaues in Afrika 1900. Von D. Kürchhoff... VII. 1901. 235
VI. 1900. 115. 463	Futterer, K. Afrika in seiner Bedeutung für die Goldproduktion. Von H. Lenk... I. 1895. 251
Grogans Reise durch Afrika vom Kap nach Kairo . . . . . VI. 1900. 578	Kinsky, K. Graf. Vademekum für diplomatische Arbeit auf dem afrikanischen Kontinent. Von F. Ratzel... III. 1897. 540
de Romans Durchquerung Afrikas. III. 1897. 172	Hassert, K. Deutschlands Kolonien. Von J. Partsch... V. 1899. 416
Foas Durchquerung Afrikas. IV. 1898. 414	Kobmat, Franz. Die Geologie der deutschen Schutzgebiete in Afrika. Von A. Schenck... III. 1897. 585
Marchands Afrikadurchquerung. V. 1899. 411	Meyers Reiseführer: Das Mittelmeer und seine Küstenstädte. Von Th. Fischer... VIII. 1902. 301
Neue Gradmessung in Afrika. V. 1899. 476	Brunhes, J. L'irrigation . . . . . dans l'Afrique du Nord. Von dems. IX. 1903. 53
Gradmessung von Kapstadt bis zum mittelländischen Meer... IX. 1903. 534	Langhans, P. Verkehrskarte von Europa, Nord-Afrika und dem Morgenland. Von R. Sieger. VII. 1901. 234
Schutzmaßregeln für das afrikanische Hochwild... VI. 1900. 341	Johnston, H. H. Geschichte der Kolonisation Afrikas durch fremde Rassen. Von A. Schenck. X. 1904. 178
Das Okapi . . . . . X. 1904. 526	Ruge, S. Topographische Studien zu den portugiesischen Entdeckungen an den Küsten Afrikas. Von V. Hantzsch... IX. 1903. 585
Afrikanische Eisenbahnen... V. 1899. 650	Große, M. Die beiden Afrikaforscher Johann Ernst Hebenstreit und Christian Gottlieb Ludwig. Von dems. VIII. 1902. 546
IX. 1903. 49	Schubert, G. v. Heinrich Barth, der Bahnbrecher der deutschen Afrikaforschung. Von F. Ratzel. IV. 1898. 660
Eisenbahn zwischen Kapstadt und Alexandrien . . . . . III. 1897. 711	Schweitzer, G. Emin Pascha. Von dems... IV. 1898. 301
Telegraphenverbindung von Alexandrien zum Kap . . . . . V. 1899. 165	
Einfuhr von Maria-Theresia-Thalern. II. 1896. 467	<b>Westafrikanische Inseln.</b>
Grenzabmachungen in den deutsch-afrikanischen Schutzgebieten. VI. 1900. 525	Die Insel Tenerife und ihre Bewohner. Von Hans Meyer.
<b>Bücherbesprechungen.</b>	
Hahn, F. Afrika. Von A. Schenck. VIII. 1902. 659	
Helmolt, H. Weltgeschichte. 3. Bd. West-Asien und Afrika. Von A. Kirchhoff... VIII. 1902. 176	
Spillmann, J. Rund um Afrika. Von E. Fulda... IV. 1898. 300	
Goetzen, G. A. Graf von. Durch Afrika von Ost nach West. Von A. Schenck... II. 1896. 716	
Dove, K. Vom Kap zum Nil. Von Th. Fischer... V. 1899. 116	
Wissmann, H. v. Afrika. Von A. Schenck... I. 1895. 132	
Lenz, O. Wanderungen in Afrika. Von dems... II. 1896. 356	
Boshart, A. Zehn Jahre afrikanischen Lebens. Von A. Schenck. V. 1899. 58	

	Seite		Seite
(Mit einer geologischen Karte von Tenerife auf Tafel 7.) . . . I. 1895.	556	<b>Sahara und Tripolis.</b>	
Die zoogeographische Stellung der Insel St. Helena. Von Wilhelm Kobelt . . . . . II. 1896.	199	Das französische Kolonialreich in Nord-Afrika und die transsaharische Eisenbahn. Von Detmer Kürchhoff. . . . . VI. 1900.	611
<b>Neuigkeiten.</b>		Tripolitanien und seine Zukunft als Wirtschaftsgebiet. Von Hugo Grothe. (Mit drei Abbildungen auf Tafel 12—14.) . . . IV. 1898.	537
Molluskenfauna der makaronesischen Inseln . . . . . III. 1897.	110	<b>Neuigkeiten.</b>	
Kabelverbindung zwischen St. Helena und Ascension . . . . . VI. 1900.	51	Geologische Vergangenheit der Sahara. . . . . IX. 1903.	534
<b>Atlas-Länder.</b>		Erforschung des Tuareg-Plateaus. . . . . IX. 1903.	287
Das französische Kolonialreich in Nord-Afrika und die transsaharische Eisenbahn. Von Detmer Kürchhoff. . . . . VI. 1900.	611	Das Muidir-Plateau in der West-Sahara. . . . . IX. 1903.	226
Marokko. Von Theobald Fischer. . . . . IX. 1903.	65	Foureaus Reise zu den Asdjer-Tuareg. . . . . I. 1895.	348
Die algerisch-tunesischen Schotts und die Frage der Bewässerung der Depressionen. Nach P. Vuillot von Paul Standingier. . . . . I. 1895.	692	Expedition des Marquis de Morès. . . . . II. 1896.	468
<b>Neuigkeiten.</b>		Cornetz' Reisen in der Sahara. . . . . III. 1897.	591
Theobald Fischers Reisen nach Marokko. . . . . V. 1899.	165	Französische Sahara-Expedition. . . . . VI. 1900.	225
Douttés Reisen in Marokko. . . . . VII. 1901.	54	Foureaus Durchquerung der Sahara. . . . . VI. 1900.	708
Französische Erforschung Marokkos. . . . . X. 1904.	525	Französische Expedition nach der Oase Adrar . . . . . VI. 1900.	525
Englische Besetzung am Kap Juby. . . . . I. 1895.	64	Besetzung der Oase Gurara durch die Franzosen. . . . . I. 1895.	416
Neue englische Niederlassung an der Westküste Marokkos. . . . . III. 1897.	239	Vordringen der Franzosen in die Sahara. . . . . X. 1904.	580
Dampferverbindung zwischen Marokko und Deutschland. . . . . I. 1895.	248	Unterwerfung der Sultanate in der Süd-Sahara . . . . . IX. 1903.	642
Census in Algerien. . . . . III. 1897.	710	Französische Besetzung von Insalah. . . . . VI. 1900.	115
<b>Bücherbesprechungen.</b>		Spanisch-französisches Grenzabkommen . . . . . VI. 1900.	463
Schönfeld, D. Aus den Staaten der Barbaren. Von Th. Fischer. . . . . IX. 1903.	355	Eisenbahn in die algerische Sahara. . . . . VI. 1900.	225
Fischer, Th. Wissenschaftliche Ergebnisse einer Reise im Atlas-Vorlande von Marokko. Von P. Schnell. . . . . VII. 1901.	536	Mathuisieulxs Forschungsreise in Tripolis. . . . . VIII. 1902.	103
Kampfmeyer, G. Marokko. Von H. Stumme . . . . . X. 1904.	410	Handelsbeziehungen zwischen Tripolis und seinem Hinterland. VIII. 1902.	706
Mohr, P. Marokko. Von Th. Fischer. . . . . IX. 1903.	58	Steindorffs Reise nach der Oase Siwah . . . . . VI. 1900.	707
Segonzac, de. Voyages au Maroc. Von dems. . . . . X. 1904.	532	<b>Bücherbesprechungen.</b>	
Meyers Reiseführer: Algerien und Tunis. Von dems. . . . . VIII. 1902.	301	Le dernier rapport d'un Européen sur Ghât et les Touareg de l'Air. Von F. Ratzel . . . . . V. 1899.	58
Hübner, M. Eine Pforte zum schwarzen Erdteil. Von dems. . . . . X. 1904.	588	Grothe, H. Tripolitanien und der Karawanenhandel nach dem Sudan. Von Th. Fischer. . . . . V. 1899.	715
		Eisenstein, R. v. Reise nach Malta, Tripolitanien und Tunesien. Von dems. . . . . VIII. 1902.	363

	Seite
Minutilli, F. La Tripolitana. Von Th. Fischer.....	VIII. 1902. 418
Ricchieri, G. La Tripolitania e l'Italia. Von dems.....	IX. 1903. 118
Mathuisieulx, M. de A travers la Tripolitaine. Von dems.....	IX. 1903. 539

**Ägypten und Nubien.**

**Neuigkeiten.**

Volkszählung in Ägypten..	IV. 1898. 53
Tiefgrüne Färbung des Nils.	IV. 1898. 171
Ablagerungen im Nildelta.	IV. 1898. 108
Lage des antiken Möris-Sees.	VII. 1901. 54
Erforschung des blauen Nils .....	IX. 1903. 287. 534
Einfluß des Bahr-el-Ghasal auf die Nilschwelle .....	VII. 1901. 295
Verbesserung der Stromverhältnisse des Nils.....	IX. 1903. 410
Protest gegen die projektierte Nilstauung.....	IV. 1898. 357
Das Nilstauwerk bei Assuan.	V. 1899. 229
	IX. 1903. 50
Schiffsverkehr auf dem Nil und seinen Zuflüssen .....	VIII. 1902. 104
Wiederbesiedelung Khartums.	VIII. 1902. 290
Bau der Eisenbahn Kenneh—Assuan.	I. 1895. 349
	II. 1896. 534
Der Suezkanal .....	I. 1895. 349
	III. 1897. 643
	VIII. 1902. 169
	X. 1904. 48

**Bücherbesprechungen.**

Baedeker, K. Ägypten. Von J. Walther.. ..	VIII. 1902. 114
Reitemeyer, E. Beschreibung Ägyptens im Mittelalter aus den geographischen Werken der Araber. Von E. Oberhummer .....	X. 1904. 650
Henze, H. Der Nil, seine Hydrographie und wirtschaftliche Bedeutung. Von Th. Fischer.	IX. 1903. 587
Uchtomskij, Fürst E. Die Orientreise des Großfürsten-Thronfolgers Nikolaus Alexandrowitsch von Rußland 1890/1891. Von A. Hettner.	II. 1896. 181
Hirschfeld, G. Aus dem Orient. Von W. Ruge.....	IV. 1898. 116
Seherr-Thoß, G. v. Auf der offiziellen Festfahrt zur Einweihung der Erlöserkirche in Jerusalem. Von A. Kirchhoff .....	V. 1899. 538
Jäger, W. Eine Orientreise. Von dems.....	VI. 1900. 59
Keppler, W. v. Wanderfahrten und Wallfahrten im Orient. Von A. Kirchhoff.....	VI. 1900. 532

	Seite
Götz, H. Eine Orientreise. Von V. Schwöbel.....	VIII. 1902. 57

**Der Sudan (mit Ober-Guinea).**

Das französische Territorium von Senegambien und dem Niger. Von Hermann von Kleist.	X. 1904. 102
---	--------------

Die wirtschaftliche Bedeutung des Niger. Von dems.....	X. 1904. 438
--	--------------

**Neuigkeiten.**

Areal der englisch-westafrikanischen Besitzungen .....	IV. 1898. 590
Malaria-Expedition nach Sierra Leone.	V. 1899. 532
Der Obosomtwe-See im Aschanti-Lande .....	V. 1899. 477
Eisenbahn nach Kumassi ..	IX. 1903. 642
Französisches Hinterland an der Elfenbeinküste .....	I. 1895. 639
	VII. 1901. 225
Stand des Eisenbahnbaus in Französisch-Westafrika.....	VIII. 1902. 471
	X. 1904. 400
Telegraphenlinie in Französisch-Guinea .....	V. 1899. 286
Quelle des Niger .....	II. 1896. 231
Schiffbarkeit des Niger....	IV. 1898. 109
	VI. 1900. 172
	VII. 1901. 411
Verstaatlichung der Niger-Company.	V. 1899. 477
Nigerabkommen zwischen Frankreich und England.....	IV. 1898. 413
Expedition Hourst.....	II. 1896. 709
Er mordung von Klobb und Meynier.	V. 1899. 600
Rückkehr der Expedition Fourneau.	V. 1899. 601
Erinnerungstafel in Timbuktu.	X. 1904. 170
Die Seenregion von Timbuktu.	II. 1896. 172
Der Faguibine-See .....	III. 1897. 171
Expedition Gentil nach dem Tschad-See .....	III. 1897. 351
	IV. 1898. 413. 590
Chevaliers Reise im Tschadseegebiet.	X. 1904. 282
Der Tschad-See, seine Küste und seine Inselwelt .....	IX. 1903. 470
Wasserverbindung zwischen Tschad-See und Meer .....	IX. 1903. 535. 702
	X. 1904. 170. 229
Erforschung des südwestlichen Scharibeckens .....	VII. 1901. 225
Das östliche Scharibecken und die Gegend südwestlich von Darfur.	IX. 1903. 702
Prins' Reise nach Dar Runga.	VI. 1900. 341
Besitzverhältnisse im centralen Sudan.	V. 1899. 286

	Seite		Seite
Lage im centralen Sudan und am Tschad-See . . . . .	VI. 1900. 281	Erschließung des Kamerun-Schutzgebietes . . . . .	IX. 1903. 288
Decoeurs Vertrag mit Borgu. I. 1895.	64	Geologische Expedition nach Kamerun. X. 1904.	580
Kommercielle Erschließung des Central-Sudans . . . . .	II. 1896. 468	Essers Expedition nach Kamerun und Angola . . . . .	III. 1897. 54
Organisation von Französisch-Central-Afrika . . . . .	VII. 1901. 295		V. 1899. 166. 650
Besitzverhältnisse am oberen Nil. IV. 1898.	656	Prof. Wohltmann über Kamerun. II. 1896.	591
	V. 1899. 164	Mrs. Kingsleys Besteigung des Kamerun-Berges . . . . .	II. 1896. 118
Neue Karte der Nilprovinz. IX. 1903.	171	Etinde-Vulkan in Kamerun. VII. 1901.	650
Wiederherstellung der Flußverbindung zwischen Sudan und Äquatorialprovinz . . . . .	VI. 1900. 224. 642	Deutsche Expedition zum Tschadsee. IV. 1898.	713
Eröffnung des Sudans vom roten Meere aus . . . . .	IX. 1903. 410	Eisenbahnbau in den deutsch-afrikanischen Kolonien . . . . .	X. 1904. 400
		Eisenbahnbau in der Kamerun-Kolonie. VIII. 1902.	650
<b>Bücherbesprechungen.</b>			
Toutée. Dahomé, Niger, Tonareg. Von A. Schenck . . . . .	III. 1897. 486	<b>Bücherbesprechungen.</b>	
Oppenheim, M. v. Rabeh und das Tschadseegebiet. Von F. Hutter. IX. 1903.	299	Schmidt, R. West-Afrika und Südsee. (Deutschlands Kolonien. II.) Von A. Schenck . . . . .	II. 1896. 421
Slatin-Pascha, R. Feuer und Schwert im Sudan. Von A. Schenck. II. 1896.	653	Schlechter, R. Westafrikanische Kautschuk-Expedition. Von F. Höck. VII. 1901.	234
Delagrave, H. Soudan Egyptien sous Mehemed Ali. Von F. Ratzel. IV. 1898.	596	Esser, M. An der Westküste Afrikas. Von A. Schenck . . . . .	IV. 1898. 117
<b>Togo und Kamerun.</b>			
Landschaftsbilder aus Kamerun. I. Übersicht und Gliederung Kameruns. Die Küstentiefebene. Der Kamerunberg. II. Vorland und Randgebirge. III. Adamaua. IV. Deutsch-Bornu. Die Südostecke Kameruns. Schlußwort. Von Franz Hutter. (Mit 11 Landschaftsbildern auf Taf. 1—8.) . . . . .	X. 1904. 1. 74. 121. 203	Dominik, H. Kamerun. Von S. Passarge . . . . .	VIII. 1902. 58
Das Klima von Kamerun. Von Waldemar Köppen. II. 1896.	704	Plehn, F. Die Kamerunküste. Von K. Däubler . . . . .	IV. 1898. 661
Zum Klima von Kamerun. Von dems. . . . .	III. 1897. 168	Autenrieth, F. Ins Inner-Hochland von Kamerun. Von A. Schenck. VII. 1901.	300
<b>Neuigkeiten.</b>			
Westafrikanische Kautschukexpedition . . . . .	VII. 1901. 224	Zintgraff, E. Nord-Kamerun. Von dems. . . . .	I. 1895. 68
Deutsche Togo-Expedition. I. 1895. 63. 128. II. 1896. 590		Hutter, F. Wanderungen und Forschungen im Nord-Hinterland von Kamerun. Von K. Dove. VIII. 1902.	483
Deutsch-französisches Togoabkommen . . . . .	III. 1897. 710	Passarge, S. Adamaua. Von A. Schenck . . . . .	II. 1896. 594
Deutsch-englischer Togovertrag. V. 1899.	709	<b>Abessinien und Erythräa, Galla- und Somali-Länder.</b>	
Völlige Besetzung des Kameruner Schutzgebietes . . . . .	VIII. 1902. 598	Frankreichs äthiopische Eisenbahn. Von Hermann von Kleist. IX. 1903.	465
	IX. 1903. 642	<b>Neuigkeiten.</b>	
		Russische Expedition nach Abessinien. I. 1895.	63
		Expedition de Bonchamps ins westliche Abessinien . . . . .	IV. 1898. 713
		Le Roux' Reise im westlichen Abessinien . . . . .	VII. 1901. 702
		Macmillans Expedition nach Süd-Abessinien . . . . .	X. 1904. 580
		Maxse und Cappers Fahrt auf dem Sobat . . . . .	VI. 1900. 579



	Seite
Donaldson Smiths Reise zum Rudolf- und Stephanie-See.....	I. 1895. 699
	VI. 1900. 464
	VII. 1901. 165
Leontieffs Zug zum Rudolf-See.	VI. 1900. 225
Expedition Böttogo.....	II. 1896. 709
	III. 1897. 294. 350. 534. 646
Expedition von Austen und Bright.	VI. 1900. 282
Wellbys Expedition nach Abessinien und Uganda .....	V. 1899. 708
Verlegung der abessinischen Residenz.	I. 1895. 348
	VII. 1901. 349
Eröffnung Abessiniens für den Weltverkehr .....	VIII. 1902. 290
Eisenbahn Djibuti—Harrar.	VI. 1900. 525
Vollendung der Telegraphenlinie Massauah — Asmara — Addis-Abeba.	X. 1904. 344
Italienisch-abessinischer Friedensvertrag .....	III. 1897. 54
Italienisches Afrika.....	VII. 1901. 593
Die Grenzen Erythräas ...	III. 1897. 646
	VII. 1901. 527
	IX. 1903. 113. 226
Klima der Kolonie Erythräa.	II. 1896. 172
Goldvorkommen in den östlichen Galla-Ländern.....	VII. 1901. 528
Fürst Comanestis Reise im Somali-Lande .....	III. 1897. 54
Cavendishs Reise im Somali-Land.	IV. 1898. 358
Untergang der Expedition Cechi.	III. 1897. 110
v. Erlangers und Neumanns Reisen in Nordost-Afrika ...	VI. 1900. 463
	VII. 1901. 164. 412
	VIII. 1902. 51
Graf Wickenburgs Reise im Osthorn von Afrika ..	VIII. 1902. 472
Erforschung des Jub-Flusses.	III. 1897. 535
Französische Somali-Küste.	II. 1896. 535. 590
	VI. 1900. 171
Grenze zwischen Britisch-Somali-Land und Abessinien.....	IV. 1898. 292
<b>Bücherbesprechungen.</b>	
Vignéras, S. Une mission française en Abyssinie. Von P. Paulitschke.	III. 1897. 717
Vannutelli, L., u. C. Citerni. Seconda Spedizione Böttogo. Von A. Schenck.....	VIII. 1902. 418
<b>Das Kongobecken (mit Nieder-Guinea).</b>	
Die Erforschung des Kongo-Systems. Von Adolf Pahde....	I. 1895. 516

	Seite
<b>Neuigkeiten.</b>	
Über die Zwergvölker des centralafrikanischen Urwaldes	VII. 1901. 109
Organisation von Französisch-Centralafrika .....	VII. 1901. 295
Weatherleys Erforschung des Bangweolo-Sees .....	IV. 1898. 414
	VI. 1900. 173
Nil-Kongo-Wasserscheide ...	V. 1899. 109
Wasserscheide zwischen Kongo und Sambesi .....	VI. 1900. 643
Sillyes und Siffers Expedition im östlichen Kongostaate ..	VIII. 1902. 50
Lemaires Katanga-Expedition.	VI. 1900. 343. 579
Verkehrsverhältnisse im Kongostaat.	IV. 1898. 228
Bahnen im Kongostaate. ...	I. 1895. 349
	VIII. 1902. 291
Flußveränderungen im französischen Kongo-Gebiet ...	VII. 1901. 702
Eisenbahn von Brazzaville nach Loango.....	I. 1895. 642
Eisenbahn von Paolo de Loanda.	I. 1895. 130
Eisenbahn in Benguela ...	VII. 1901. 226
<b>Ost-Afrika.</b>	
Madagaskar und der französisch-madagassische Konflikt. Von Carl Keller.....	I. 1895. 137
<b>Neuigkeiten.</b>	
Neumanns Forschungsreise nach Ost- und Central-Afrika ...	I. 1895. 244
Baumanns Erforschung des Sansibararchipels .....	I. 1895. 63
Untersuchung des Ruwenzori.	VIII. 1902. 105
Britische Schutzherrschaft zwischen Uganda und der Küste ...	I. 1895. 129
	II. 1896. 710
Englisch-Ostafrika .....	VI. 1900. 643
Wissenschaftliche Ergebnisse der letzten Tana-Expedition. ...	I. 1895. 526
Erforschung des Kenia	V. 1899. 478. 709
	VI. 1900. 51. 342
Ergebnisse der Macdonald-Expedition .....	V. 1899. 351
Bau der Ugandabahn .....	II. 1896. 535
	V. 1899. 532
	VIII. 1902. 135
Die Pest an der Ugandabahn.....	VIII. 1902. 291
Handelsverhältnisse in Britisch-Uganda.	III. 1897. 535
Voeltzkows Reise nach Madagaskar.	VIII. 1902. 598
	X. 1904. 467
Vertrag Frankreichs mit Madagaskar.	II. 1896. 173

	Seite		Seite
Bevölkerung Madagaskars. VII. 1901.	468	Elfenbeinhandel in Deutsch-Ostafrika.	
Eisenbahnen auf Madagaskar. VI. 1900.	644	I. 1895.	351
<b>Bücherbesprechungen.</b>			
Keller, C. Die ostafrikanischen Inseln Von A. Schenck. V. 1899.	173	Wirtschaftliche Entwicklung Deutsch-Ostafrikas . . . . . II. 1896.	468, 709
Baumann, O. Die Insel Sansibar. Von dems. . . . . III. 1897.	717	Goldvorkommen in Deutsch-Ostafrika.	
Baumann, O. Die Insel Pemba und ihre Nachbarinseln. Von dems. VI. 1900.	180	II. 1896.	54
<b>Deutsch-Ostafrika</b>			
Deutsch-Ostafrika. Von Hans Maurer. (Mit drei Textabb. und drei Tafeln 1—3.) IX. 1903. 1. 80. 140.	213	Steinkohlevorkommen in Deutsch-Ostafrika. . . . . II. 1896.	710
Zur Geographie Deutsch-Ostafrikas. Von Ernst Stromer von Reichenbach. . . . . VI. 1900.	449	Deutsche Dampfer auf den ostafrikanischen Seen und Flüssen. VII. 1901.	109
Reisebriefe von Oskar Baumann. I. 1895.	409	Schiffbarkeit des Pangani. . II. 1896.	119
	II. 1896. 46. 107	Grenzfrage am Kiwu- und Russisi-Fluß. . . . . VI. 1900.	399
Die Gletscher des Kilimandjaro. Von Hans Meyer. (Mit einer Abb. auf Tafel 8 und einer Kartenskizze im Text.) V. 1899.	209	Karte des Kiwu- und Nyassa-Sees. VIII. 1902.	472
Die Vegetationsverhältnisse des Uluguragebirges in Deutsch-Ostafrika. Von Heinrich Brunner. VI. 1900.	703	Lage des Tanganika-Sees. VI. 1900.	282
<b>Neuigkeiten.</b>			
Systematische Erforschung Deutsch-Ostafrikas. . . . . II. 1896.	468	Das Tanganika-Problem. V. 1899.	109, 351
Erdmagnetische Messungen in Deutsch-Ostafrika. . . . . III. 1897.	646	VI. 1900.	464
Mfumbiro-Kirunga. . . . . VII. 1901.	468	X. 1904.	283
Schöllers Reise in Ost-Afrika. II. 1896.	411	Niveauschwankungen des Tanganika-Sees. . . . . VI. 1900.	115
Rückkehr Gustav Denhardts. . . II. 1896.	645	Tanganika-Dampfer „Hedwig v. Wissmann“. . . . . IV. 1898.	358
Hans Meyers Reise zum Kilimandscharo. . . . . IV. 1898.	358, 712	Zoologische und botanische Erforschung des Nyassa-Sees. V. 1899.	165
Kandts Reisen im central-afrikanischen Graben und am Kiwu-See. VI. 1900.	50	Bornhardts Reisen im deutschen Nyassa-Gebiet. . . . . V. 1899.	708
Uhligs Ausreise nach Deutsch-Ostafrika. . . . . VI. 1900.	711	VI. 1900.	172
Uhligs Reise zum Kilimandjaro und Meru. . . . . VIII. 1902.	104	Moores Erforschung des afrikanischen Seengebiets. . . . VI. 1900.	464
Ostafrikanische Expedition der Otto-Winter-Stiftung. . . . . X. 1904.	638	Fülleborns Untersuchungen im Nyassa-See und in den Seen des nördlichen Nyassa-Landes. VI. 1900.	464
Molluskenfauna Deutsch-Ostafrikas. III. 1897.	295	Kohlschütters und Glaunings Forschungen auf dem Nyassa- und Tanganika-Plateau. VI. 1900.	51, 342, 580
Verbesserung der Transportmittel in Deutsch-Ostafrika. . . . . IV. 1898.	109	Deutsch-britisches Grenzgebiet zwischen Nyassa und Tanganika. VII. 1901.	110
Handel in Deutsch-Ostafrika. II. 1896.	55	Lage der Nilquellen. . . . . III. 1897.	591
		IX. 1903.	50
		Eisenbahnbau in den deutsch-afrikanischen Kolonien. . . . . X. 1904.	400
		Eröffnung der Strecke Njusi—Korogwe der Usambara-Eisenbahn. VIII. 1902.	291
		Deutsch-ostafrikanische Centraleisenbahn. . . . . I. 1895.	65
		II. 1896.	173
		<b>Bücherbesprechungen.</b>	
		Schmidt, R. Ost-Afrika. (Deutschlands Kolonien. I.) Von A. Schenck. I. 1895.	422
		Schweinitz, H. Graf v. Deutsch-Ostafrika in Krieg und Frieden. Von dems. . . . . I. 1895.	252
		Götze, W. u. A. Engler. Vegetationsansichten aus Deutsch-Ostafrika. Von H. Maurer. VIII. 1902.	603
		Wagner, H. Die Verkehrs- und Handelsverhältnisse in Deutsch-Ostafrika. Von A. Schenck. III. 1897.	302

	Seite		Seite
Uhlig, C. Wirtschaftskarte von Deutsch-Ostafrika. Von K. Dove. X. 1904.	650	Bachmann, F. Süd-Afrika. Von A. Schenck. .... VIII. 1902.	364
Meinecke, G. Aus dem Lande der Suaheli. Von A. Schenck. II. 1896.	717	von Kunowki und Fretzdorff. Der Krieg in Süd-Afrika. Von dems. VI. 1900.	356
Velten, C. Schilderungen der Suaheli. Von A. Kirchhoff. VIII. 1902.	363	Der Krieg in Süd-Afrika. Von dems. VIII. 1902.	484
Liebert, E. Neunzig Tage im Zelt. Von A. Schenck. .... IV. 1898.	180	Kärrström, E. J. 18 Jahre in Süd-Afrika. Von dems. .... V. 1899.	359
Kollmann, P. Der Nordwesten unserer ostafrikanischen Kolonie. Von dems. .... V. 1899.	234	Statham, F. Süd-Afrika wie es ist. Von dems. .... IV. 1898.	364
Baumann, O. Durch Massailand zur Nilquelle. Von J. Partsch. I. 1895.	355	Bryce, J. Bilder aus Süd-Afrika. Von dems. .... VII. 1901.	537
Fitzner, R. Der Kagera-Nil. Von A. Schenck. .... VI. 1900.	234	R. Transvaal. Von dems. II. 1896.	653
Meyer, H. Der Kilimandjaro. Von dems. .... VIII. 1902.	115	Seidel, A. Transvaal, die südafrikanische Republik. Von Th. Fischer. V. 1899.	172
Baumann, O. Die Insel Mafia. Von dems. .... III. 1897.	61	Schmeißer. Über Vorkommen und Gewinnung der nutzbaren Mineralien in der südafrikanischen Republik. Von H. Lenk. .... I. 1895.	251
Krauß, P. Spezialkarte von Deutsch-Ostafrika. Von H. Fischer. II. 1896.	477	Strecker, C. Auf den Diamanten- und Goldfeldern Süd-Afrikas. Von A. Schenck. .... IX. 1903.	587
		Peters, C. Das Goldene Ophir Salomos. Von A. Kirchhoff. II. 1896.	62
		Peters, C. Im Goldland des Altertums. Von A. Schenck. IX. 1903.	650
<b>Süd-Afrika.</b>			
Die Burenfreistaaten Süd-Afrikas. Von Adolf Schenck. (Mit fünf Textabb.) .... II. 1896.	185	<b>Deutsch-Südwestafrika.</b>	
Geographisches über den Kriegsschauplatz in Süd-Afrika. Von Karl Dove. .... VI. 1900.	241	Bewässerungsanlagen und landwirtschaftliche Kolonien in Deutsch-Südwestafrika. Von Adolf Schenck. .... V. 1899.	705
		Die geographische Eigenart des Aufstandsgebietes in Südwestafrika. Von Karl Dove. X. 1904.	507
<b>Neuigkeiten.</b>			
Geologische Untersuchung der Kapkolonie. .... I. 1895.	526	<b>Neuigkeiten.</b>	
Peters' Expedition ins Maschona-Land. .... V. 1899.	230	Grenzfeststellung zwischen Deutsch-Südwestafrika und Britisch-Südafrika. .... X. 1904.	345
Austrocknung des Ngami-Sees. .... VI. 1901.	343	Hartmanns Expeditionen in das nördliche Kaoko-Land. .... II. 1896.	469
Austrocknung des Schirwa-Sees. .... IX. 1903.	702	..... VIII. 1902.	291
Flußgebiet des Komati. .... VI. 1900.	644	Bergmännische Expedition nach Deutsch-Südwestafrika. .... V. 1899.	352
Nordost-Rhodesia. .... VI. 1900.	282	Regenverhältnisse in Gr-Windhoek. II. 1896.	469
Volkszählung in Süd-Afrika. X. 1904.	526	Reservationen in Deutsch-Südwestafrika. .... IV. 1898.	359
Zahl der Ausländer in der südafrikanischen Republik. .... II. 1896.	173	Hafenbau in Swakopmund. VI. 1900.	115
Vertrag über Swasi-Land. .... I. 1895.	64	IX. 1903.	226
Ende der Selbständigkeit der beiden Buren-Republiken. .... VIII. 1902.	407	Eisenbahnbau in Deutsch-Südwestafrika. .... III. 1897.	536
Wirtschaftliche Entwicklung der Buren-Republiken. .... IX. 1903.	411	IV. 1898.	109
Eisenbahn von Lorenzo Marquez zur Delagoa-Bai. .... I. 1895.	418	VIII. 1902.	51
Straußenzucht am Kap. .... II. 1896.	294	IX. 1903.	347
		X. 1904.	400
<b>Bücherbesprechungen.</b>			
Wirth, A. Geschichte Süd-Afrikas. Von A. Schenck. .... IV. 1898.	477	Wirtschaftliche Nutzbarmachung des großen Fischflusses. .... VIII. 1902.	707
Wlast, P. Süd-Afrika. Von dems. VII. 1901.	115		

Bücherbesprechungen.	Seite	Seite
Schmidt, R. West-Afrika und Südsee. (Deutschlands Kolonien. II.) Von A. Schenck.....II. 1896.	421	Hindorf, P. Der landwirtschaftliche Wert und die Besiedlungsfähigkeit Deutsch-Südwestafrikas. Von A. Schenck..... II. 1896. 127
Bülow, J. v. Deutsch-Südwestafrika. Von dems. .... II. 1896.	300	Baum, H. Kunene—Sambesi-Expedition. Von G. Karsten. IX. 1903. 714
Dove, K. Südwest-Afrika. Von Th. Fischer..... III. 1897.	60	François, H. v. Nama und Damara. Von A. Schenck ..... II. 1896. 543
Dove, K. Deutsch-Südwestafrika. Von A. Schenck.....III. 1897.	301	Sprigade und Moisel. Kriegskarte von Deutsch-Südwestafrika. Von dems.... X. 1904. 236
François, C. v. Deutsch-Südwestafrika. Von dems. .... VI. 1900.	650	Hartmann, G. Karte des nördlichen Teiles von Deutsch-Südwestafrika. Von dems. .... X. 1904. 355
Schwabe, K. Mit Schwert und Pflug in Deutsch-Südwestafrika. Von dems.....V. 1899.	538	

## Australien und die australische Inselwelt.

### Das Ganze und größere Teile.

Der australische Bund und Neuseeland. Von Friedrich Ratzel. VIII. 1902. 425.	516
--	-----

### Bücherbesprechungen.

Lauterer, J. Australien und Tasmanien. Von E. Jung. VII. 1901.	236
Sievers, W. Australien und Ozeanien. Von dems. .... II. 1896.	356
Daiber, A. Eine Australien- und Südseefahrt. Von A. Kirchhoff. VIII. 1902.	484

### Der Austral-Kontinent.

Der gegenwärtige Stand unserer Kenntnis des Austral-Kontinents. Von Emil Jung.... II. 1896.	576
Die Wasserversorgung des Austral-Kontinents. Von dems. VI. 1900.	199
Das große australische Wallriff. Von Robert von Lendenfeld. VIII. 1902.	369
Die australischen Kabel. Von Henry Greffrath .... I. 1895.	465
Die wirtschaftlichen Verhältnisse der australischen Kolonien. Von Emil Jung ..... IV. 1898.	508
Die Kolonie West-Australien. Von Henry Greffrath .... I. 1895.	225
Die nordwestlichen Ebenen der Kolonie Neu-Süd-Wales. Von dems. .... II. 1896.	170

### Neuigkeiten.

Spuren der Leichhardt'schen Expedition ..... IV. 1898.	53
--	----

Entlarvung de Rougemonts. IV. 1898.	657
Maurices Durchquerung des australischen Kontinents .... IX. 1903.	227
Basedows Expedition durch den Kontinent ..... X. 1904.	108
Barclays Expedition durch den Kontinent ..... X. 1904.	400
Durchquerung des Kontinents auf dem Zweirade ..... III. 1897.	592
Calwerts Expedition nach West-Australien ..... III. 1897.	55
Hills Reise in West-Australien. IX. 1903.	171
Erforschung von Nordwest-Kimberley. VIII. 1902.	651
Klaatschs Forschungsreise in Nord-Australien. .... X. 1904.	711
Anthropologische Expedition nach der Torres-Straße ..... V. 1899.	601
Expedition zur Erforschung Central-Australiens. .... II. 1896.	469
Gregorys Erforschung des Eyre-Sees. VIII. 1902.	292
Geographische und geologische Verhältnisse des Eyre-See—Beckens. III. 1897.	351
Klima des Inneren von Australien. I. 1895.	635
Zahl der Ureinwohner Australiens. X. 1904.	711
Gesamtbevölkerung der sieben Kolonien ..... II. 1896.	710
Commonwealth of Australia. VI. 1900.	645
Hauptstadt des australischen Staatenbundes ..... IX. 1903.	643
	X. 1904. 581
Eisenbahnpläne in Australien. VII. 1901.	350
	VIII. 1902. 542
	IX. 1903. 50
Flaschenposten an den australischen Küsten ..... III. 1897.	643

	Seite
Umfang der Bodennutzung in Australien . . . . . VIII. 1902.	52
Wollausfuhr der sieben australischen Kolonien . . . . . I. 1895.	351
Wasserleitung von Perth nach Coolgardie . . . . . IX. 1903.	227

**Bücherbesprechungen.**

Aebi, J. Mitteilungen aus Australien, seine landwirtschaftlichen und bergmännischen Verhältnisse und die Seereise dahin. Von E. Jung. III. 1897.	118
Semon, R. Im australischen Busch und an den Küsten des Korallenmeeres. 1. Aufl. Von E. Jung. III. 1897.	61
2. Aufl. Von F. Ratzel. IX. 1903.	652

**Die australischen Inseln.**

Der landschaftliche Charakter Neu-Seelands. Von Robert v. Lendenfeld. (Mit 4 Landschaftsbildern auf 4 Taf. Nr. 4 bis 7.) IX. 1903.	241
Die wirtschaftlichen Verhältnisse Neu-Seelands. Von Emil Jung. V. 1899.	609
Die wirtschaftliche Lage auf Samoa und in der umgebenden Südsee. Von Augustin Krämer. V. 1899.	489
Umriss zu einer Landeskunde der Karolinen. Von Alfred Kirchhoff. V. 1899.	545

**Neuigkeiten.**

Pflanzengeographie der Südsee. . . . . X. 1904.	50
Ingolf-Expedition. . . . . II. 1896.	354
Frl. Hasties Expedition zur Erforschung der Südsee-Inseln. IV. 1898.	415
Fitzgeralds Durchquerung Neu-Seelands. . . . . II. 1896.	173
Heims Forschungsreise nach Neu-Seeland. . . . . VII. 1901.	593
Durchquerung Neu-Guineas. III. 1897.	110
Holländisch-Neu-Guinea. . . . . I. 1895.	247
	V. 1899. 52
Erforschung von Deutsch-Neu-Guinea. II. 1896.	55
	III. 1897. 647
	IV. 1898. 469. 590
	V. 1899. 533
Kautschuk-Expedition nach Deutsch-Neu-Guinea. . . . . X. 1904.	283
Zoologische Station auf Neu-Pommern. II. 1896.	232

	Seite
Hissung der deutschen Flagge auf Gasparico. . . . . II. 1896.	351
Samoa-Vertrag zwischen Deutschland, England und den Vereinigten Staaten. . . . . V. 1899.	709
Vulkanischer Ausbruch auf Savaii. IX. 1903.	114
Geophysikalisches Observatorium in Apia. . . . . X. 1904.	581
Volkszählung in Samoa. . . VII. 1901.	165
Die Insel Nauru und ihre Phosphatlager. . . . . X. 1904.	230
Erforschung der Weihnachtsinsel. IV. 1898.	111
Zerstörung der Panmotu-Inseln. IX. 1903.	171
Die Markus-Insel. . . . . X. 1904.	638
Britische Annexion der Savage-Inseln. VII. 1901.	55
Angliederung der Cook-Inseln an Neu-Seeland. . . . . VI. 1900.	645
Landung des pacifischen Kabels auf der Fanning-Insel. . . . . I. 1895.	642
Französische Besitzergreifung in den Gesellschaftsinseln. . . . . I. 1895.	639
Entdeckung einer neuen Insel. VII. 1901.	469
Bohrungen auf dem Atoll Funafuti. V. 1899.	48
Deutschlands Erwerbung der Karolinen, Marianen und Palaos-Inseln. V. 1899.	411
Geologischer Bau der Karolinen-Gruppe. . . . . VIII. 1902.	707
Telegraphische Verbindung mit den Karolinen und Marianen. . X. 1904.	638
Amerikanische Annexion von Guam. V. 1899.	287
Rauchsäule des Mauna Loa auf Hawaii. VI. 1900.	401
Annexion Hawaiiis. . . . . III. 1897.	415
Verfassung der Hawaiischen Inseln. VI. 1900.	400
Die Nordamerikaner auf Hawaii. V. 1899.	52
Chinesische Einwanderung in Hawaii. I. 1895.	702
Staatszugehörigkeit der Cagayan-Insel und Sibutus. . . . . VI. 1900.	224

**Bücherbesprechungen.**

Lendenfeld, R. v. Neu-Seeland. Von E. Jung. . . . . VII. 1901.	175
Kronecker, F. Wanderungen in den südlichen Alpen Neu-Seelands. Von R. v. Lendenfeld. . . . IV. 1898.	718
Mayer, H. Le monde polynésien. Von A. Kirchhoff. . . VIII. 1902.	716
Pfeil, J. Graf. Studien und Beobachtungen aus der Südsee. Von J. Partsch. . . . . VI. 1900.	353
Schmidt, R. West-Afrika und Süd-	

	Seite		Seite
see. (Deutschlands Kolonien. II.)		Deeken, R. Rauschende Palmen.	
Von A. Schenck.....II. 1896.	421	Von A. Kirchhoff.....IX. 1903.	715
Pflüger, A. Smaragdinseln der Südsee.		Langhans, P. Spezialkarte der Samoainseln.	
Von W. Kükenthal.VIII. 1902.	240	Von dems..VI. 1900.	60
Blum, H. Neu-Guinea und der Bismarck-Archipel.		Hassert, K. Die neuen deutschen Erwerbungen in der Südsee.	
Von K. Hassert.		Von J. Partsch.....IX. 1903.	484
VI. 1900.	474	Langhans, P. Karte der deutschen Verwaltungsbezirke der Karolinen, Palau und Marianen.	
Krieger, M. Neu-Guinea. Von dems.....VI. 1900.	408	Von A. Kirchhoff.....V. 1899.	715
Krämer, A. Die Samoa-Inseln. Von A. Kirchhoff.....IX. 1903.	300	Schauinsland. Drei Monate auf einer Koralleninsel (Laysan). Von R. Langenbeck.....VI. 1900.	61
Deeken, R. Die Aussichten der Kakaokultur auf Samoa. Von dems. X. 1904.	58	Marcuse, A. Die Hawaiischen Inseln. Von W. Sievers.....I. 1895.	422
Deeken, R. Manuia Samoa! Von dems.....VIII. 1902.	420		

## Nordamerika.

Das Ganze und größere Teile.		Nordamerikanische Tornados.II. 1896.	469
Die Entdeckungen der Normannen in Amerika. Von Eugen Mogk.		Oberflächentemperaturen der fünf großen Seen.....VI. 1900.	175
VIII. 1902.	591	Dauer der Eisbedeckung des St. Lorenzsystems.....III. 1897.	415
Über den Stand der geographischen Forschung in Nordamerika (einschließlich Mittelamerikas und Westindiens). Von Emil Deckert.....I. 1895.	604	Regulierung der Wasserstandsverhältnisse des Erie-Sees.....VI. 1900.	525
Zur klimatographischen Charakteristik Nordamerikas. Nach Thomas Russell von dems. I. 1895.	411	VIII. 1902.	232
Der Chinook. Von Martha Krug-Genthe.....IX. 1903.	575	Wasserspiegel des Michigan-Sees.	
Das Wachstum der amerikanischen Großstädte. Von Emil Deckert.		II. 1896.	55
VI. 1900.	701	III. 1897.	416
Der XIV. internationale Amerikanistenkongreß. Von Fritz Regel.		Schiffahrt und Schiffbau auf den nordamerikanischen Seen...VII. 1901.	110
X. 1904.	706	Schiffahrtsbewegung auf dem St. Mary-Kanal.....II. 1896.	535
Neuigkeiten.		Kanal zwischen Huron- und Oberem See.....I. 1895.	248
Nordamerikanische Erdmessung.		Umbau des Erie-Kanals...VII. 1901.	594
VII. 1901.	350	Merkwürdige Gestalt der Niagara-Fälle.....II. 1896.	294
Der höchste Berg Nordamerikas.		Neu-Anlagen zur Nutzbarmachung der Niagara-Fälle.....II. 1896.	295
VII. 1901.	593	Restbestände nordamerikanischer Büffel.....VIII. 1902.	354
Ehemalige Landverbindung Asiens und Nordamerikas.....II. 1896.	411	Grenzstreit zwischen den Vereinigten Staaten und Kanada.....I. 1895.	527
Umgestaltung des pacifischen Küstenlandes in der Tertiärzeit.II. 1896.	55	IV. 1898.	293
Quartäre Gestaltung des nordamerikanischen Flußnetzes.....II. 1896.	711	V. 1899.	601
Fossile Seen in Nordamerika.I. 1895.	346	IX. 1903.	643
Schwankungen der nordamerikanischen Gletscher.....III. 1897.	647	Grenzregulierung zwischen den Vereinigten Staaten und Mexiko.II. 1896.	592
		Spanisch-amerikanischer Friedensvertrag.....IV. 1898.	527
		Zahl der Pacificbahnen....X. 1904.	284
		Neue Dampferverbindung zwischen Nordamerika und Europa.VII. 1901.	296
		Plan einer transatlantischen Dampferlinie zwischen Milfort Haven und Fort Pond.....II. 1896.	292
		Kabelverbindungen zwischen Europa und Nordamerika.....I. 1895.	473

Bücherbesprechungen,	Seite
Bibliographien zur Länderkunde Nordamerikas: Griffin, A. P. C. List of Books relating to Cuba. — Phillips, P. L. Alaska and the Northwest Part of North America 1588—1898. — Phillips, P. L. List of Maps and Views of Washington and District of Columbia in the Library of Congress. — Morrison, H. A. Library of Congress, List of Books and of Articles in Periodicals... — Griffin, A. P. C. Library of Congress, List of Books relating to Hawaii. Von P. E. Richter. VII. 1901.	176
Scherff, J. Nordamerika. Von Fr. Ratzel... IV. 1898.	718
Spillmann, J. In der neuen Welt. Von L. Contzen... II. 1896.	301
Friederici, G. Indianer und Anglo-Amerikaner. Von E. Deckert. VI. 1900.	588

**Alaska.**

Die Goldfelder von Klondike. Von Emil Deckert... IV. 1898.	26
--	----

Neuigkeiten.

Erforschung Alaskas und der Aleuten.	I. 1895. 245
	II. 1896. 592
	III. 1897. 478
Neue Forschungen in Alaska. IV. 1898. 528	V. 1899. 53. 166. 287. 352
	VI. 1900. 116. 174
	IX. 1903. 412
Harrimans Alaskaexpedition.	VI. 1900. 52
Lage und Höhe des Mt. Elias und Mt. Logan . . . . . I. 1895. 245	Ersteigung des Mt. Elias . . III. 1897. 592
Ansichten vom Malaspina-Gletscher.	IV. 1898. 415
Klima des Klondike-Gebietes. V. 1899. 230	Schiffbarkeit des Yukon . . VI. 1900. 400
Telegraph nach Dawson . VI. 1900. 283	Telegraphennetz in Alaska. X. 1904. 50. 345
Alaska-Eisenbahn . . . . . VII. 1901. 593	Goldförderung in Klondike. VI. 1900. 283
Neue Golddistrikte in Alaska. V. 1899. 651	VI. 1900. 283
Fossiles Elfenbein in Alaska. II. 1896. 232	Alaskische Kohlenfelder . . VI. 1900. 580
Die gegenwärtige wirtschaftliche Lage Alaskas . . . . . II. 1896. 352	Dawson-City . . . . . VII. 1901. 55

Bücherbesprechungen.

Filippi, F. de. Die Forschungsreise S. K. H. des Prinzen Ludwig Amadeus von Savoyen, Herzogs der Abruzzen, nach dem Eliasberg in	
--	--

	Seite
Alaska im Jahre 1897. Von E. Deckert... VII. 1901.	659

**Britisch-Nordamerika (mit Canada).**

Über die Verkehrserschließung des nordwestlichen Canadas. Nach amerikanischen und englischen Quellen von R. Hahn. III. 1897.	705
Der eiszeitliche Agassiz-See in Nordamerika. Nach Upham von Alfred Philippson. IV. 1898.	465

Neuigkeiten.

Geographic Board of Canada. VI. 1900.	53
Erdbeben in Canada. . . . . I. 1895. 639	Territoriale Einteilung von Canada. II. 1896. 119. 535
Census in Canada . . . . . I. 1895. 247	VII. 1901. 594
Zahl der Indianer in Canada. II. 1896. 232	Bau einer zweiten canadischen Pacificbahn. . . . . IX. 1903. 51
Eisenbahn Winnipeg — Hudsonsbai. I. 1895. 349	Kabelverbindung zwischen Canada und Australien. . . . . VII. 1901. 107
Landungsstelle des Pacific-Kabels in Canada. . . . . VIII. 1902. 170	Zweites pacifisches Kabel. . IX. 1903. 469
Schiffsverkehr zwischen den pacifischen Küsten. . . . . II. 1896. 171	Mineralproduktion von Canada. . . . . I. 1895. 419
Goldvorkommen im Kootenay-Distrikt. II. 1896. 645	Vergletscherung von Neu-Schottland. II. 1896. 645
Erforschung des westlichen Teils der Provinz Quebec durch O'Sullivan. II. 1896. 294	Bells Untersuchungen im Südosten der James-Bai. . . . . I. 1895. 636
	II. 1896. 591
Bells Bestimmung der Höhenlage der Seen im Sudburg-Distrikt II. 1896.	412
Tätiger Vulkan am Atlin-Lake. V. 1899. 53	Ersteigung des Mt. Lefroy. . V. 1899. 53
Harvard-Expedition nach Labrador. VI. 1900. 708	Lows Reisen in Labrador. VII. 1901. 55
Expedition ins Innere von Labrador. VIII. 1902. 707	Hubbards und Wallaces Expedition in Labrador. . . . . X. 1904. 284
Klima an der Küste von Labrador. III. 1897. 240	Neueste Forschungen in den Hudsonsbai-Ländern. . . . . VIII. 1902. 106

	Seite		Seite
Strandlinienbewegung an der Westküste der Hudsonbai . . . III. 1897.	239	Dampferverkehr auf dem stillen Ozean.	IX. 1903. 114
Eis- und Schifffahrtsverhältnisse der Hudsonbai und -straße . . IV. 1898.	228	Nordamerikanische Kohlenstationen.	V. 1899. 412
Strömungsverhältnisse im St. Lorenz-Golf . . . . . II. 1896.	646	Kabelverbindung zwischen Deutschland und den Vereinigten Staaten.	IX. 1903. 409
Vergletscherung von Neufundland.		Deutsch-amerikanisches Kabel . . . . .	V. 1899. 355
Eisenbahn durch Neufundland.		Vollendung des zweiten deutsch-amerikanischen Kabels . . . X. 1904.	398
Pencks Untersuchungen am Illecillewaetgletscher . . . . . V. 1899.	353	Europas Anteil an der Wareneinfuhr der Ver. Staaten . . . . . I. 1895.	351
Schleusenerweiterung und -vertiefung bei Lachine und Cornwall. VI. 1900.	526	Staatsländereien der Ver. Staaten.	II. 1896. 412
Petroleumvorkommen am Athabaska.		Irrigationsarbeiten in den Ver. Staaten.	VII. 1901. 226
I. 1895. 642			VIII. 1902. 292
<b>Bücherbesprechungen.</b>			X. 1904. 401
Baedeker, K. The Dominion of Canada. Von E. Deckert. VI. 1900.	290	Anbau der südeuropäischen Olive in Nordamerika . . . . . II. 1896.	119
<b>Vereinigte Staaten.</b>		Die Terpentiniefer in den südlichen Unionsstaaten . . . . . II. 1896.	295
<b>Das Ganze und größere Teile.</b>		Tecanbau . . . . . VII. 1901.	226
Die nordamerikanische Union als Weltmacht. Von Emil Deckert.		Reisbau in den südlichen Unionsstaaten . . . . . I. 1895.	529
VI. 1900. 417		Verbrauch tropischer Früchte in den Ver. Staaten . . . . . III. 1897.	479
Wald und Waldschutz in den Vereinigten Staaten von Nordamerika.		Mineralproduktion der Ver. Staaten.	I. 1895. 529
Von Hans Hausrath. VI. 1900.	626	Die nordamerikanische Union als Kohlen- und Eisenland . VI. 1900.	580
Flußschiffahrt der Vereinigten Staaten. Von Emil Deckert. III. 1897.	288	Platinfunde in den Ver. Staaten.	VIII. 1902. 233
Galveston und seine Sturmflut. Von Emil Deckert. (Mit einer Textk.) . . . . . VII. 1901.	42	Nachlassen der Naturgasquellen.	VI. 1900. 399
<b>Neuigkeiten.</b>		<b>Bücherbesprechungen.</b>	
National Geographic Monographs.		Gardini, C. In der Sternenbanner-Republik. Von E. Deckert.	VII. 1901. 714
I. 1895. 244		U. S. Geol. Survey. Ann. Rep. 14. 15. 16. 17. Monographs 25—28; Bulletins 87. 127. 130. 135—148. Von A. Philippson . . . . . II. 1896.	237
Triangulation in den Ver. Staaten.			III. 1897. 180
I. 1895. 699			IV. 1898. 420
Proben äolischer Ablagerungen in den Ver. Staaten . . . . . V. 1899.	410	<b>Das Cordilleregebiet.</b>	
Neue Staaten in der Union. II. 1896.	174	Der Kratersee in Oregon. Von Hans Reusch. (Mit 1 Textabb.)	IV. 1898. 266
X. 1904. 345		Der Nationalpark am Yellowstone.	
Neue Erwerbungen der Ver. Staaten.		Von Hermann Credner.	I. 1895. 79
IX. 1903. 583		Über das Colorado-Plateau zum Grand Cañon. Von dems. I. 1895.	481
Zustand der Indianerbevolkerung in den Ver. Staaten . . . . . III. 1897.	172	<b>Neuigkeiten.</b>	
Die Neger in den Ver. Staaten. X. 1904.	711	Ehemalige Vergletscherung der vereinsstaatlichen Cordilleren . VIII. 1902.	354
Einwanderung in die Ver. Staaten.			
X. 1904. 527			
Preisausschreiben der Universität Chicago betr. das Deutschtum in Amerika . . . . . X. 1904.	640		
Eisenbahn- und Kanalprojekte in der Union . . . . . II. 1896.	536		
VI. 1900. 283			
Umfang der Binnenschiffahrt in den Ver. Staaten . . . . . IX. 1903.	644		



	Seite
Erforschung des Cascadengebirges. II. 1896.	174
Triangulationsarbeiten im Cascadengebirge . . . . . II. 1896.	412
Russels Forschungen im Columbia-Gebiete . . . . . III. 1897.	110
Mt. Rainier, ein Vulkan . . . II. 1896.	591
Höhe des Mt. Adams . . . . II. 1896.	352
Entstehung des Kratersees in Süd-Oregon . . . . . III. 1897.	648
Vorketten des Felsengebirges in Nord-west-Wyoming . . . . . II. 1896.	232
Geysirtätigkeit im Yellowstone-Park. VII. 1901.	704
Ehemalige Vergletscherung des californischen Küstengebirges. VI. 1900.	400
Bodensenkung am Mt. San Jacinto. VI. 1900.	284
Santa Lucia Mountains . . VII. 1901.	704
Mineralproduktion Californiens. II. 1896.	245
Salpeterfelder in Californien. VIII. 1902.	708
Einwanderung japanischer Arbeiter in Californien . . . . . I. 1895.	130
Erforschung der Inselgruppe Tres Marias . . . . . VI. 1900.	116
Expedition nach der Insel Tiburon. II. 1896.	233
Erdbeben in Carson-City . . VI. 1900.	400
Niveauveränderung im Großen Salzsee . . . . . VII. 1901.	295
	X. 1904. 639
Meteorol. Höhenstation auf dem Pikes Peak . . . . . I. 1895.	636
Neuvermessung des Grand Cañon. IX. 1903.	347
Alte Bewohner der Mesa Encantada in Neu-Mexiko . . . . . IV. 1898.	229
<b>Das Becken des Mississippi-Missouri.</b>	
Veränderungen des Mississippilaufes und des Mississippideltas. Von Emil Deckert . . . . . II. 1896.	587
<b>Neuigkeiten.</b>	
Erdbeben im Mississippital. I. 1895.	701
Wasserführung des Mississippi und seiner wichtigsten Nebenflüsse. II. 1896.	711
Zukunft des Mississippi-Deltas. IV. 1898.	171
Unbestimmte Wasserscheiden in Minnesota . . . . . IV. 1898.	53
Windhöhle der Black Hills von Süd-Dakota . . . . . I. 1895.	636
Die großen Höhlen von Indiana. VII. 1901.	650
Eiswirkungen an den Seeufern von Wiskonsin . . . . . VIII. 1902.	354
Kanal vom Ohio zum Erie-See. II. 1896.	119

	Seite
Zerstörung von Galveston . . VI. 1900.	644
	IX. 1903. 411
Künstliche Bewässerung am RioGrande del Norte . . . . . II. 1896.	470

**Bücherbesprechungen.**

Leverett, F. Glacial formations and drainage features of the Erie and Ohio basins. Von A. Klautzsch. IX. 1903.	355
--	-----

**Die Alleghanies und die atlantische Küste.**

Die Grenzlinie zwischen Delaware und Pennsylvania. Von E. Hammer . . . . . II. 1896.	291
--	-----

**Neuigkeiten.**

Gebirgsbau der Appalachen. IV. 1898.	228
Zur Geologie der Green-Mountains. II. 1896.	352
Gebirgsbau der Adirondacks. II. 1896.	711
Groß-Neu-York . . . . . III. 1897.	536
Kanäle im Staate Neu-York. II. 1896.	232
Dismal-Swamp-Kanal . . . . VI. 1900.	465
Wogenbrecher an der Delawarebai. VII. 1901.	704
Korallenbildungen an der Küste von Florida . . . . . III. 1897.	352
Fröste in Florida . . . . . III. 1897.	479
Künstliche Krokodilzucht in Florida. VIII. 1902.	354

**Bücherbesprechungen.**

Maryland Geol. Survey I. II. III. — Maryland Weather Service. — West Virginia Geol. Survey. Von A. Philippson . . . . . IV. 1898.	421
	VI. 1900. 354

**Centralamerika.**

**Das Ganze und größere Teile.**

PaulPreuß' Expedition nach Central- und Südamerika 1899—1900. Von George Karsten. VIII. 1902.	222
Über die geologische Bedeutung der tropischen Vegetationsformationen in Mittelamerika und Süd-mexico. Nach K. Sapper von E. Werth . . . . . VII. 1901.	343
Der XIV. internationale Amerikanistenkongreß. Von Fritz Regel. X. 1904.	706

**Bücherbesprechungen.**

Sievers, W. Süd- und Mittelamerika. Von F. Regel . . . . . X. 1904.	356
---	-----

	Seite		Seite
Wintzer, W. Die Deutschen im tropischen Amerika. Von A. Hettner. VII. 1901.	301	Seismische Verhältnisse von Mittelamerika . . . . . VI. 1900.	526
Kaerger, K. Landwirtschaft und Kolonisation im spanischen Amerika. Von dems. . . . . VIII. 1902.	605	Höhlenforschung in Yucatan II. 1896.	646
<b>Mexico.</b>		Alter der Landenge von Panama. V. 1899.	110
Die Territorial- und Bevölkerungsverhältnisse der mexicanischen Republik nach dem Zensus von 1900. Von Emil Deckert. VII. 1901.	697	Republica mayor de Centro-America. I. 1895.	471
<b>Neuigkeiten.</b>		III. 1897.	111. 479
Gletscherverhältnisse des Ixtaccihuatl. II. 1896.	56	V. 1899.	54
Zensus in Mexico 1894. II. 1896.	233	Volkszählung von Guatemala. I. 1895.	418
Bevölkerung der mexicanischen Einzelstaaten. . . . . III. 1897.	111	Reorganisation der Tehuantepec-Eisenbahn . . . . . VIII. 1902.	293
Mexicanische Hafenverbesserungen. I. 1895.	350	Der Hafen Barrios und die interozeanische Eisenbahn Guatemalas. I. 1895.	473
Kabelbahn auf den Popocatepetl. II. 1896.	233	X. 1904.	109
Mexicanische Kohlenlager. III. 1897.	352	Der Nicaragua-Kanal. . . . . I. 1895.	248
Entwässerungskanal des Hochtals von Anahuac . . . . . II. 1896.	413	IV. 1898.	590
Künstliche Bewässerung am Rio Grande del Norte. . . . . II. 1896.	470	VII. 1901.	55
Weinbau in Mexico . . . . . IV. 1898.	293	VIII. 1902.	106
Mexicanischer Sauerampfer, eine neue Nutzpflanze. . . . . I. 1895.	351	Interozeanische Verkehrsstraße in Nicaragua . . . . . II. 1896.	413
<b>Bücherbesprechungen.</b>		Der Panamakanal. . . . . I. 1895.	130
Seler, C. Auf alten Wegen in Mexico und Guatemala. Von H. Lenk. VII. 1901.	714	IX. 1903.	172. 703
Schieß, W. Quer durch Mexico vom atlantischen zum stillen Ozean. Von dems. . . . . IX. 1903.	483	X. 1904.	51. 345
<b>Mittelamerika.</b>		<b>Bücherbesprechungen.</b>	
Die mittelamerikanische Landschaft. Von Karl Sapper. (Mit 4 Landschaftsbildern auf 4 Tafeln 10—13.) . . . . . VIII. 1902.	489	Sapper, K. Das nördliche Mittelamerika nebst einem Ausflug nach dem Hochlande von Anahuac. Von W. Sievers. . . . . IV. 1898.	365
Über das Klima von Mittelamerika. Von Waldemar Köppen. (Mit einer Textkarte) . . . . . II. 1896.	425	Sapper, K. Grundzüge der physikalischen Geographie von Guatemala. Von O. Stoll. . . . . I. 1895.	252
Die Niederschlagsverhältnisse Mittelamerikas. Von Emil Deckert. I. 1895.	467	<b>Westindische Inseln.</b>	
Der Panamakanal. Von Georg Wegener. . . . . X. 1904.	297	Zur Frage nach der Entstehung des ost- und westindischen Archipels. Von K. Martin. (Mit 3 Textabb.) . . . . . II. 1896.	361
<b>Neuigkeiten.</b>		Politisch-geographische Betrachtungen über West-Indien, unter besonderer Berücksichtigung von Cuba. Von Emil Deckert. II. 1896.	1. 65. 129
Sappers Reisen nach Mittelamerika. VI. 1900.	468	III. 1897.	121
VIII. 1902.	599	Die niederländisch-westindischen Inseln. Von Henry Zondervan . . . . . VI. 1900.	565
		VII. 1901.	94. 206
		Am Mont Pelé im März 1903. Von Georg Wegener. . . . . IX. 1903.	545
		<b>Neuigkeiten.</b>	
		Zur Entstehungsgeschichte der westindischen Inseln . . . . . I. 1895.	415
		Wissenschaftl. Erforschung der westindischen Vulkane VIII. 1902.	472. 599
		Vulkanausbrüche auf den kleinen Antillen . . . . . VIII. 1902.	408

	Seite		Seite
Besteigung des Mont Pelé IX. 1903.	288	Annexion der Aves-Insel durch die Engländer .....	X. 1904. 581
Erderschütterungen auf den nördlichen Inseln über dem Winde. III. 1897.	416	Sisalhanf-Kultur auf den Bahama- Inseln .....	II. 1896. 470
Errichtung eines Witterungsdienstes in West-Indien .....	V. 1899. 110	Verills Studien über die Bermudas. VI. 1900.	465
Zuckerbau Jamaicas .....	III. 1897. 416		
Cuba als selbständige Republik. VIII. 1902.	408		
Bevölkerung Cubas und Puerto Ricos. VI. 1900.	226. 526		
Wissenschaftliche Beobachtungen auf Puerto Rico .....	VI. 1900. 580		
Rechtschreibung von Puerto Rico. VI. 1900.	226. 401		
Befestigung von Culebra. . . . .	V. 1899. 54		
Wirtschaftliche Lage auf Guadeloupe und Martinique. . . . .	II. 1896. 233		
	VII. 1901. 651		
Verkauf der dänisch-westindischen Inseln. . . . .	VIII. 1902. 173. 708		

## Bücherbesprechungen.

Doflein, F. Von den Antillen zum fernen Westen. Von E. Deckert. VII. 1901.	538
Paasche, H. Im Fluge durch Ja- maica und Cuba. Von A. Hettner. VII. 1901.	116
Hill, R. T. The Geology and Phys- ical Geography of Jamaica. Von E. Deckert. . . . .	VII. 1901. 354
Müller, W. Cuba. Von W. Sie- vers. . . . .	IV. 1898. 535

## Südamerika.

## Das Ganze und größere Teile.

Paul Preuß' Expedition nach Central- und Südamerika 1899—1900. Von George Karsten. VIII. 1902.	222
Der XIV. internationale Amerika- nisten-Kongreß. Von Fritz Regel. . . . .	X. 1904. 706

## Neuigkeiten.

Expedition der Prinzessin Therese von Bayern nach Südamerika. VI. 1900.	53
Erdbeben in Südamerika. . . . .	I. 1895. 64
Mörickes geologische Untersuchung der Anden. . . . .	I. 1895. 416
Bifurkationen südamerikanischer Flüsse. . . . .	II. 1896. 120
Kanalprojekt in Südamerika. . . . . VII. 1901.	595
Townsend's Erforschung der Kokos- insel. . . . .	II. 1896. 174
Juan Fernandez. . . . .	III. 1897. 55
Besitzverhältnisse Trinidads. I. 1895. II. 1896.	527 353

## Bücherbesprechungen.

Sievers, W. Süd- und Mittelamerika. Von F. Regel. . . . .	X. 1904. 356
Sievers, W. Südamerika und die deutschen Interessen. Von dems. X. 1904.	651
Wintzer, W. Die Deutschen im tropi- schen Amerika. Von A. Hettner. VII. 1901.	301

Jonin, A. Durch Südamerika. Bd. 1 u. 2. Von A. Hettner. . . . .	I. 1895. 646 II. 1896. 718
Bellermann, F. Landschafts- und Vegetationsbilder aus den Tropen Südamerikas. Mit Text von H. Kar- sten. Von dems. . . . .	I. 1895. 647
Bürger, O. Reisen eines Naturfor- schers im tropischen Südamerika. Von dems. . . . .	VI. 1900. 651
Kaerger, K. Landwirtschaft und Kolonisation im spanischen Amerika. Von dems. . . . .	VIII. 1902. 605
<b>Ecuador. Columbien. Venezuela.</b>	
Venezuela. Nach den Forschungen von W. Sievers von Alfred Hettner. . . . .	III. 1897. 401

## Neuigkeiten.

Nachmessung des Meridianbogens von Quito. . . . .	VI. 1900. 581
Regels Reise nach Columbien. II. 1896.	536
	III. 1897. 55. 353. 417
Grenzstreit zwischen Columbien und Costarica. . . . .	VII. 1901. 56. 651
Schiffahrtseröffnung im Orinoco-Delta. VII. 1901.	56
Volkszählung in Venezuela. VII. 1901.	166
Grenzstreit zwischen England und Venezuela. . . . .	I. 1895. 640 V. 1899. 652

## Bücherbesprechungen.

Kolberg, J. Nach Ecuador. Von A. Hettner. . . . .	IV. 1898. 596
--	---------------

	Seite		Seite
Regel, F. Columbien. Von A. Hettner.....	VI. 1900. 651		
Röthlisberger, E. El Dorado. Reisen und Kulturbilder aus dem südamerikanischen Columbien. Von dems.....	IV. 1898. 118		
<b>Peru und Bolivien.</b>			
Eine Reise durch die Cordillere Mittel-Perus. Von Alfred Benrath. (Mit 4 Landschaftsbildern auf Taf. 12—15).....	X. 1904. 361		
<b>Neuigkeiten.</b>			
Uhles Reise nach Peru....	II. 1896. 712		
Eisenbahnbau in Peru...	VIII. 1902. 708		
Conways Besteigung des Illimani.	IV. 1898. 657		
Meteorologisches Observatorium auf dem Misti.....	III. 1897. 173		
Rückgabe der Provinzen Tacna und Arica an Peru.....	IV. 1898. 229		
Grenzverhältnisse zwischen Peru, Bolivien und Brasilien....	VI. 1900. 175		
Vertrag zwischen Chile und Bolivien.	I. 1895. 471		
Erschließung Boliviens...	VIII. 1902. 409		
Wissenschaftliche Erforschung von Bolivien.....	IX. 1903. 644		
	X. 1904. 230		
Fhr. E. v. Nordenskiölds Expedition nach Bolivien.....	X. 1904. 109		
Bolivianische Centralbehörde für Einwanderung usw.....	III. 1897. 479		
Eisenbahnnetz Boliviens ..	VII. 1901. 227		
<b>Bücherbesprechungen.</b>			
Middendorf, E. W. Peru. I. II. III. Von A. Hettner.....	I. 1895. 357		
	II. 1896. 301		
<b>Guayana und Brasilien.</b>			
Die geologische Entwicklung des unteren Amazonasgebietes. Nach Fr. Katzer von Fritz Regel.	X. 1904. 461		
Die Bevölkerung von Rio de Janeiro. Von J. Schaack.	II. 1896. 48		
Der Staat São Paulo in Brasilien und sein Landbau. Von Josef v. Siemiradzki.....	V. 1899. 318		
Das Deutschtum in Süd-Brasilien. Von Alfred Hettner.	VIII. 1902. 609		
		<b>Neuigkeiten.</b>	
Herm. Meyers Expeditionen nach Brasilien.....	II. 1896. 56		
	III. 1897. 173. 240		
	IV. 1898. 470		
	VI. 1900. 117		
Grenzstreit zwischen Brasilien und Argentinien.....	I. 1895. 130		
Grenzverhältnisse zwischen Peru, Bolivien und Brasilien....	VI. 1900. 175		
Verpachtung des Acre-Gebietes.	VIII. 1902. 409		
Volkszählung in Brasilien.	IV. 1898. 109		
Neue Hauptstadt von Brasilien.	I. 1895. 348		
Eisenbahnnetz Brasiliens ..	VII. 1901. 56		
Amerikanisches Kriegsschiff auf dem Amazonas.....	V. 1899. 412		
Flußkabel im Amazonenstrom.	I. 1895. 528		
Ende des Grenzstreites zwischen Britisch-Guayana und Brasilien.	X. 1904. 401		
Grenzstreit zwischen Frankreich und Brasilien .....	VII. 1901. 56		
Backhuis' Forschungen in Surinam.	VIII. 1902. 106		
<b>Bücherbesprechungen.</b>			
Canstatt, O. Das republikanische Brasilien in Vergangenheit und Gegenwart. Von P. Ehrenreich.	V. 1899. 173		
Canstatt, O. Kritisches Repertorium der deutsch-brasilianischen Literatur. Von A. Hettner...	X. 1904. 411		
Detmer, W. Botanische Wanderungen in Brasilien. Von dems.	III. 1897. 487		
Bayern, Prinzessin Therese von. Meine Reise in den brasilianischen Tropen. Von P. Ehrenreich.	IV. 1898. 181		
Weber, E. Vom Ganges zum Amazonenstrom. Von G. Wegener.	X. 1904. 293		
Coudreau, O. Voyage au Rio Curuá. Voyage à la Mapuerá. Voyage au Maycuru. Von W. Sievers.	X. 1904. 179		
Schütz-Holzhausen, D. v. Der Amazonas. Von A. Hettner.	II. 1896. 422		
Huber, J. Arboretum Amazonicum. Von G. Karsten.....	VIII. 1902. 364		
Goldi, E. Album de Aves Amazonicas. I. II. Von W. Kobelt.	VIII. 1902. 365		
	X. 1904. 58		
Jannasch, R. Karte von Süd-Brasilien. Von A. Hettner.	VIII. 1902. 241		
Wettstein, R. v. Vegetationsbilder aus Süd-Brasilien. Von G. Karsten.	X. 1904. 715		
Papstein, A. Führer für den Auswanderer nach Brasilien. Von A. Hettner.....	IV. 1898. 118		
Funcke, A. Deutsche Siedlung über See. Von dems.....	VIII. 1902. 660		

Seite	Seite
Funcke, A. Aus Deutsch-Brasilien. Von A. Hettner.....VIII. 1902. 660	Das Feuerland und seine Bewohner. Von Otto Nordenskiöld. II. 1896. 662
<b>Chile.</b>	<b>Neuigkeiten.</b>
Erdbeben in Mittel-Chile. Von Hans Steffen.....II. 1896. 347	Grenzstreit zwischen Brasilien und Argentinien.....I. 1895. 130
Chile nach der Volkszählung von 1895. Von Robert Rubens. III. 1897. 468	Areal und Bevölkerung von Argen- tinien.....II. 1896. 712
Die Deutschen in Süd-Chile. Von Alfred Hettner...VIII. 1902. 686	Bevölkerung der Provinz Cordoba. I. 1895. 417
<b>Neuigkeiten.</b>	Erforschung der patagonischen Küsten- cordillere.....IV. 1898. 172
Vertrag zwischen Chile und Bolivien. I. 1895. 471	Hatchers Reise in Patagonien. VI. 1900. 176
Rückgabe der Provinzen Tacna und Arica an Peru.....IV. 1898. 229	Steffens Erforschung der patagoni- schen Cordillere.....III. 1897. 479 IV. 1898. 469 V. 1899. 110. 412
Besteigung des Tupungato. III. 1897. 353	Stanges und Krügers Erforschung der hydrographischen Verhältnisse West-Patagoniens..III. 1897. 174. 417 IV. 1898. 714
Fitzgeralds und Zurbriggens Be- steigung des Aconcagua. III. 1897. 173	Die Seen Patagoniens.....VII. 1901. 227
Bertrands Reise durch das südliche Chile.....IV. 1898. 172. 415	Lösung des Futaleufu - Problems. V. 1899. 478
Die Ñadis des südlichen Chile. VI. 1900. 54	Steffens Studienreise in das Gebiet des Rio Manso.....II. 1896. 352
Eisenbahn zwischen Valdivia und Osorno.....VI. 1900. 175	Entdeckung einer Wasserstraße in Südwest-Patagonien.....IX. 1903. 51
<b>Bücherbesprechungen.</b>	Chilenisch-argentinischer Grenzstreit. II. 1896. 413 V. 1899. 287 VIII. 1902. 473 IX. 1903. 51
Kurze Beschreibung der Republik Chile. Von P. Stange.....VIII. 1902. 420	Grenzvertrag zwischen Chile und Ar- gentinien.....II. 1896. 413 V. 1899. 287 VIII. 1902. 473 IX. 1903. 51
Unold, J. Das Deutschtum in Chile. Von A. Hettner.....VII. 1901. 301	Eisenbahn zwischen Valdivia und Osorno.....VI. 1900. 175
<b>La Plata-Länder und Patagonien.</b>	Nordenskiölds Expedition nach dem Feuerland.....I. 1895. 245 II. 1896. 56. 174. 536
Erläuterungen zur Geschichte der Eroberung und Besiedelung der La Plata-Länder. Von Johan- nes Rein.....VI. 1900. 297	Lignit - Vorkommen auf Feuerland. V. 1899. 54
Chile und Argentinien in der pata- gonischen Kordillere. Von Hans Steffen.....I. 1895. 436. 521	<b>Bücherbesprechungen.</b>
Ein neues Aktenstück zur chile- nisch-argentinischen Grenzfrage. Von dems.....II. 1896. 463	Märtens, P. Südamerika unter be- sonderer Berücksichtigung Argen- tiniens. Von A. Hettner. V. 1899. 292
Morenos neueste Reise durch West- Patagonien. Von H. Pola- kowsky.....IV. 1898. 350	Gallois, L. Les Andes de Patagonie. Von P. Stange.....IX. 1903. 178
West-Patagonien im Lichte der neuesten Forschungsergebnisse. Von Paul Stange. (Mit Land- schaftsbildern auf Tafel 7.) VIII. 1902. 140	Krueger, P. Die chilenische Reihue- Expedition. Von dems. VII. 1901. 178
Die Regelung des argentinisch- chilenischen Grenzstreites. Von dems. (Mit 1 Textkarte.) IX. 1903. 160	Lübke, C. Dampferwege durch die Magellanstraße und den Smyth-Kanal. Von M. v. Halfern. X. 1904. 58

	Seite		Seite
Rabot, C. La Terre de Feu d'après le Dr. Otto Nordenskiöld. Von P. Stange.....	VIII. 1902. 660	Nordenskiöld, O. Fran Landes. Von W. Michaëlsen. V. 1899.	237

## Süd-Polargegenden.

Der gegenwärtige Standpunkt der Polarforschung. Von Erich von Drygalski.....	I. 1895. 685	VIII. 1902. 234. 544	
Die Aufgaben der Forschung am Nordpol und Südpol. Von dems. Neugkeiten. IV. 1898.	121	IX. 1903. 289. 349. 413	
Polarhydrographie.....	VI. 1900. 228	X. 1904. 231. 285. 347. 640	
Bestimmung cirkumpolarer Meeresströmungen.....	IV. 1898. 528	Hilfsexpedition für die englische Südpolarexpedition.....	VIII. 1902. 544
Früheres Klima der Polarregionen. III. 1897.	593	IX. 1903. 52. 473. 583	
Internationale Kooperation zur Erforschung der Antarktis....	VI. 1900. 285	Schottische Südpolarexpedition. VIII. 1902. 174. 544. 710	
Stand der geplanten Südpolarexpeditionen.....	VII. 1901. 530. 705	IX. 1903. 290	
Fahrt des „Jason“ nach Graham-Land.....	I. 1895. 246	X. 1904. 53. 172. 468. 528	
Belgische Südpolarexpedition. I. 1895. II. 1896. III. 1897. IV. 1898. V. 1899.	63 176. 536 481. 593 230. 359 288. 354. 711	Schwedische Südpolarexpedition. VI. 1900. VII. 1901. VIII. 1902. IX. 1903. X. 1904.	177 296 410. 599 173. 704 109. 171
Deutsch-österreichische Südpolarexpedition.....	III. 1897. 175. 241	Hilfsexpedition für die schwedische Südpolarexpedition. IX. 1903. 348. 414. 536	
Deutsche Südpolarexpedition. I. 1895. II. 1896. III. 1897. IV. 1898. V. 1899. VI. 1900. VII. 1901. VIII. 1902. IX. 1903. X. 1904.	129. 637 175 173. 714 168. 354. 654 227. 467. 710 167. 296. 529. 596. 652 107. 294. 543 412. 471. 703 1904. 52	Französische Südpolarexpedition. II. 1896. Charcoots französische Südpolarexpedition..... IX. 1903. X. 1904.	353 228. 349 53. 173
Hilfsexpedition für die deutsche Südpolarexpedition... IX. 1903.	173. 348	Der Gaußberg auf dem antarktischen Festland..... IX. 1903.	704
Verkauf des „Gauß“..... X. 1904.	231	Fossilflora der Südpolarländer. X. 1904.	527. 713
Englische Südpolarexpedition. II. 1896. III. 1897. IV. 1898. V. 1899. VI. 1900. VII. 1901.	120. 471 295. 592 285. 466. 710	Antarktisches Klima..... VI. 1900.	119
Englische „Discovery“-Südpolarexpedition. IV. 1898. V. 1899. VI. 1900. VII. 1901.	230. 471 288 402 296. 413. 470. 529	Eisverhältnisse südlich vom Kap Hoörn. IX. 1903.	173
		Wirtschaftliche Ausbeutung der Antarktis..... X. 1904.	582
		Die Bouvet-Insel..... V. 1899.	231
		Aussprache des Namens „Kerguelen“. VIII. 1902.	173
		Kolonisationsversuch auf der Kerguelen-Insel..... VII. 1901.	57
		Deutsche Expedition auf der Kerguelen-Insel..... IX. 1903.	289
		Errichtung eines Observatoriums auf Samoa..... VIII. 1902.	53
		Wissenschaftliche Station auf den Süd-Orkney-Inseln..... X. 1904.	640
		<b>Bücherbesprechungen.</b>	
		Hassert, K. Die Polarforschung. Von M. Lindeman..... IX. 1903.	59
		Bénard, C. La Conquête du Pôle. Von dems..... X. 1904.	716
		Fricker, C. Antarktis. Von E. v. Drygalski..... IV. 1898.	597
		Neumayer, G. v. Auf zum Südpol. Von K. Fricker..... VIII. 1902.	116

	Seite		Seite
Wegener, G. Der Südpol, die Südpolarforschung und die deutsche Südpolarexpedition. Von M. Lindeman . . . . . III.	1897. 541	1819—1821. Von M. Lindeman.	IX. 1903. 179
F. von Bellinghausens Forschungsfahrten im südlichen Eismeer		Cook, F. Die erste Südpolarnacht 1898—1899. Von dems. . . X.	1904. 411
		Haardt, V. v. Südpolarkarte. Von E. v. Drygalski. . . . . II.	1896. 358

## Verzeichnis der Abbildungen und Tafeln.

### Mathematische Geographie und Kartographie.

	Tafel		Tafel
Die kartographische Darstellung der Erde . . . . . I.	1895. 1	Postels mittabstandstreue azimutale Projektion.	
Verschiedene Projektionen für Erdkarten . . . . . II.	1896. 5	Gewöhnliche oder äquidistante Kegel-Projektion.	
Lamberts flächentreue schiefachsige Azimut-Projektion.		Lamberts-Gauß' winkeltreue Kegel-Projektion.	
Postels normale mittabstandstreue Azimut-Projektion.		Konstruktion des Entstehungsbildes der Merkatorkarte. . . VIII.	1902. 6
Lamberts flächentreue transversale Azimut-Projektion.		Sphärische Landprofile. . VIII.	1902. 6
Äquidistante Zylinder-Projektion. Flächentreue Projektion, aus Lamberts flächentreuer transversaler Azimut-Projektion abgeleitet.		Zwei Figuren zur theoretischen Kartographie. . VIII. 1902. S. 153	u. 157
Verschiedene Projektionen für Länderkarten . . . . . I.	1895. 5	Dreizehn Figuren zur Erklärung der Kartennetzentwürfe. . . III.	1897. S. 67—77
Äquidistante Zylinder-Projektion.		Drei Figuren zur Verwendung des Jakobstabes. . . IV.	1898. S. 157—165
Lamberts äquidistante Zylinder-Projektion.		Typen von Spezialkärtchen in Schulatlanten . . . . . II.	1896. 4
Zentrale oder gnomonische Projektion.		Küstenformen und Korallen.	
Winkeltreue azimutale (stereographische) Projektion.		Bodenformen und Vulkane.	
Winkeltreue Zylinder-Projektion.		Fremde Städte.	
Lamberts flächentreue azimutale Projektion.		Schematische geologische Profile für den Geographie-Unterricht an Mittelschulen. IV.	1898. 11 u. S. 433
Lamberts flächentreue Kegel-Projektion.			

### Physische Geographie.

Karte des früheren Landzusammenhangs auf der südlichen Erdhälfte. . . . . VII.	1901. 5	Stehende Falte.	
Schematisches Profil zur Erläuterung des früheren Landzusammenhangs auf der südlichen Erdhälfte.		Stehende Falten, von der Erdoberfläche durchschnitten.	
	VII. 1901. S. 672	Liegende oder schiefe Falten.	
Dreizehn Profile zur Veranschaulichung des Baues der Erdkruste.		Liegende Falte, an Wechsel verschoben.	
	I. 1895. S. 114—119	Schuppenstruktur.	
Normaler Bruch.		Bruch mit Schleppung.	
Überschiebungsbruch.		Flexur.	
		Schiefe Falte.	
		Liegende Falte mit durch Auswalzung verdünntem Mittelschenkel.	
		Bruchüberschiebung mit Schleppung.	
		Horst, von Staffelbrüchen umgrenzt.	

	Tafel		Tafel
Zwei Figuren zur Bestimmung von Erdbebenherden . . . . I. 1895. S. 669		Karte der Expeditionen der Schiffe „Pola“ und „Taurus“ in das östliche Mittelmeer, Marmara-Meer und rote Meer . . . . . V. 1899.	7
Zwei Profile zur Entstehung eines Serpulen-Atolls . . . . III. 1897. S. 575		Tiefenkarte der Tonga-Rinne.	10
Schematisches Steppenprofil . . . . I. 1895. S. 162		Fünf Figuren zur Ozeanographie.	I. 1895. S. 402—408
Sechs Skizzen zur Erklärung des Alters von Gletschereis . . . . . X. 1904. S. 396—397		Klimakarte der Erde . . . VI. 1900.	6
Tiefenkarte der Ostsee . . . I. 1895.	6	Zwei Figuren zu einer „Klassifikation der Klimate“. VI. 1900. S. 597 u. 599	
Querschnitte durch die Ostsee zur Erläuterung von Temperatur, Salzgehalt und Wasserbewegung. II. 1896.	3	Karte des jährlichen Ganges der Temperatur der Erde . . VI. 1900.	7

## Geographie des Menschen.

Die Verbreitung der Kulturtypen im 16. Jahrhundert. . III. 1897.	2	Darstellungen zur Veranschaulichung der Dichte des Eisenbahnnetzes . . VI. 1900. S. 221 u.	
Die Verbreitung der Kulturtypen in der Gegenwart . . . III. 1897.	3	S. 636—639	
Bevölkerungsstatistische Grundkarte . . . . . VI. 1900.	3	Kurven der Schwankungen des Regenfalls und der Getreidepreise . . . . . I. 1895.	S. 47—50
Stadtumfänge in Altertum und Gegenwart . . . . . I. 1895.	8		

## Nord-Polargegenden.

Die Isothermen des Juli im nördlichen Polargebiete . . VIII. 1902.	1	Stück eines von oben photographierten Moosteppichs auf der Bären-Insel . . . . . VIII. 1902. S. 13	
Karte des jährlichen Niederschlags der Polarländer . . VIII. 1902. S.	12	<i>Koenigia islandica</i> , die einzige einjährige Pflanze des arktischen Gebietes . . . . . VIII. 1902. S. 14	
Karte des arktischen Florenreiches. VIII. 1902.	1	Silberwurz ( <i>Dryas octopetala</i> ) vom Scoresby-Sund . . . VIII. 1902. S. 15	
Anzahl der höheren Pflanzen in Grönland . . . . . VIII. 1902.	2	<i>Salix arctica</i> am Scoresby-Sund. VIII. 1902. S. 15	
Charaktergewächse der Arktis:		Die Station an der Advent-Bai. VIII. 1902. S. 23	
Partie einer Sanddüne von oben mit <i>Cerastium edmonstonii</i> auf König Karl-Land . . VIII. 1902.	3	Prinzeß Alice-Bank . . . IV. 1898. S. 37	
Grasfeld mit <i>Alopecurus</i> und <i>Poa</i> auf König Karl-Land. VIII. 1902.	4	Karte zu Nansens Nordpolarfahrt (1893—1896) . . . . . II. 1896.	6
Arktisches Rautenfeld auf König Karl-Land. . . . . VIII. 1902.	5	Nansen auf dem Wege nordwärts durch das Schneetreiben . . . . . III. 1897. S. 397	
Polster von <i>Silene acaulis</i> von den flachen Sandfeldern des Kap Lyell auf Spitzbergen . . VIII. 1902. S.	8	Das nördlichste Lager von Nansen und Johansen (86° 13' 36"). III. 1897. S. 399	
<i>Pleuropogon sabinei</i> aus Sibirien. VIII. 1902. S.	9		



## Europa.

	Tafel		Tafel
Tiefenkarte der Ostsee. . . . .	I. 1895.	6	Die Kristianiagegend von Süden gesehen.
Die Verbreitung der ländlichen Siedlungsformen Europas nörd- lich der Alpen . . . . .	VI. 1900.	5	Drei Skizzen zu den Oberflächenfor- men Norwegens:
Einzelne Dorftypen . . . . .	VI. 1900.	4	Botn an der Skridulaupe. III. 1897. S. 46
Gewanddorf.			Die Skagastölstinder (Horunger). III. 1897. S. 47
Waldhufenkolonie.			Motiv aus dem Näröfjord. III. 1897. S. 49
Marschhufenkolonie.			Drei Gletscherbilder aus Norwegen:
Slawisches Runddorf.			Gletscher Brixdalsbrae. II. 1896. S. 306
Slawisches Straßendorf.			Ein Querschnitt durch das Gletscher- gebiet Jostedalsbrae. II. 1896. S. 311
Eisenbahnbrücke über den Menai- Kanal (Britannia tube). II. 1896. S. 488			Smörstrabbrae vom Dölefjeld. II. 1896. S. 317
Firth of Forth-Brücke bei Edin- burg. . . . .	II. 1896. S. 550		Schematische Darstellung eines Teiles von Norwegen östlich von Kristiania. . . . . X. 1904. S. 278
Firth of Tay-Brücke bei Dundee. II. 1896. S. 551			Gletscherschliff und Gletscher- schrannen auf einem Felskopf in Jotunheim. . . . . VI. 1900. S. 131
Die Beziehungen zwischen Fennos- skandia und dem timanschen Gebirgssystem. . . . .	VI. 1900. S. 392		Vegetations- und Kulturstreifen an der norwegischen Westküste. VI. 1900. 2
Landschaftsbilder und Skizzen zur Morphologie von Norwegen. IX. 1903. 8—10			Drei Tafeln zur Veranschaulichung der Verkehrswege und -formen in Norwegen. IV. 1898. . . . . 3—5
Skizzierte Darstellung eines Teiles der paläischen Oberfläche Nor- wegens.			Hafen in Nordland mit einheimi- schen Fahrzeugen.
Westnorwegisches Tal in der palä- ischen Oberfläche des Landes aus- erodiert.			Die „Galder“ im Läréal im vorigen Jahrhundert.
Die Umgebung des Vöringfos.			Moderne Chaussée in Norwegen.
Die Umgebung des Rembesdalsfos.			Tektonische Skizze der Bretagne. VII. 1901. S. 255
Schematische Darstellung der Ver- einigung eines Haupt- und Neben- flusses.			Landschaft aus der Camargue. V. 1899. 4
Zustandekommen der „aufgezwun- genen“ Täler.			Die Kohlenfelder und Faltengebirge Mittel-Europas nach Schluß der Carbonzeit . . . . . V. 1899. 11
Schematische Darstellung der Um- gebung von Härfos vor und nach dem 12. Sept. 1893.			Karten des Luftdruckes am Morgen des 7., 9. und 11. Juli 1903 zur Erklärung des Oderhoch- wassers. . . . . X. 1904. S. 322—324
Anfang der Erosion oberhalb des Härfos 1894.			Führung des Mittellandkanals und seiner Zweigkanäle . . V. 1899. S. 4
Dieselbe Stelle 3 Jahre nachher.			Dänische Kulturlandschaft auf der Insel Seeland . . . . . VI. 1900. 1
Schematische Darstellung der Tal- bildung durch fließendes Wasser und der Talumformung durch Gletscher.			Die Wasserstraßen der masurischen Seen . . . . . IV. 1898. S. 606
Das Läréal aus der Vogelperspektive. Kleine Täler an den Seiten des Aurlandsfjords.			Die Elbing-oberländischen Wasser- straßen . . . . . IV. 1898. S. 607
Schematisches Profil vom Jötun- gebirge nach Süden.			
Zwei Plateaugebirge: Hellingskarven und Reinsfjeld.			
Abfall des Landes vor Bildung der kontinentalen Plattform.			

	Tafel		Tafel		
Tektonische Kartenskizze von Schlesien . . . . .	VIII. 1902.	15	Übersichtsskizze der oro-hydrographischen Verhältnisse von Makedonien . . . . .	X. 1904.	16
Die Waldenburger Mulde in Schlesien . . . . .	VIII. 1902. S.	564	Die wichtigsten Verkehrswege in Inner-Makedonien . . . . .	X. 1904. S.	195
Über den Bau der schlesischen Gebirge (Hauptbruch am roten Berg bei Glatz) . . . . .	VIII. 1902.	14	Karte der dessaretischen Seen in Makedonien . . . . .	X. 1904.	9
Profil durch die Glatzer Oberkreide . . . . .	VIII. 1902. S.	560	Acht Bilder aus der Seenlandschaft Dessaretien . . . . .	X. 1904.	10
Schematische Darstellung zur Erklärung des Bewegungsvorganges beim mittelschlesischen Erdbeben vom 11. Juni 1895. IV. 1898. S.	IV. 1898. S.	47	Die Solfatare von Kosel bei Ohrida. Die Hügel der Solfatare von Kosel bei Ohrida.		
Landschaftsbilder aus dem Riesengebirge . . . . .	VII. 1901.	3 u. 4	Die „Festlandsklippe“ von Ail (Ufer des Malo Jezero). Im Hintergrunde das Peristeri-Gebirge. Die Talbucht des Malo Jezero. Das verlandete obere Ende des Malo Jezero.		
Panorama der Hochflächen des Riesengebirgskammes. Der Koppenplan mit Knieholzinseln. Das „Katzenschloß“ bei der Schlingelbaude. Die „große Schneegrube“ mit dem innersten Moränenwall. Die Kochelteiche im Moräenterrain der „großen Schneegrube“. Die „kleine Schneegrube“.			Das Trockental der Grūka Uikut (Wolfsschlucht) von Tren, alter oder zeitweiser Abfluß des Prespasees. Ausgang in das Becken von Tren. Das Becken von Korica, gesehen vom Aufstieg zur „großen Halbinsel“ gegen W. Der Bruchrand bei Zwezda, Nordseite des Beckens von Korica		
Diagramm als Darstellung des Wachstums der Einwohnerzahl von Breslau . . . . .	III. 1897. S.	589	Neun Landschaftsbilder aus den Gebirgen Makedoniens . . . . .	X. 1904.	17
Sprachenkarte von Böhmen, Mähren und Schlesien . . . . .	IV. 1898.	6	Das östliche Ende des Sar mit dem Ljubeten. Die Schneefelder am Pepelak. Landschaft in Murichovo, rechts der Crna.		
Die Flußläufe im Norden und Süden des Rheins . . . . .	VII. 1901.	2	Die Dzena von NW, von der Dzelim Beg Planina aus, gesehen. Abbruch des Dzena-Gebirges gegen das Senkungsfeld von Huma. Der „große See“ am Peristeri (Ansatz des Moränenwalles).		
Geometrische Figur zur Darstellung des „neuen Reliefs“ der Alpen. X. 1904. S.	X. 1904. S.	99	Der „große See“ am Peristeri (Rückwand des Kars). Die Begowa im Salakova-Gebirge. Der „kleine See“ am Peristeri (Moränenwall).		
Sturzbahn des Gletschersturzes bei Simpeln . . . . .	VII. 1901. S.	460	Geologische Kartenskizze der Umgebung des Bosporus. IV. 1898. S.	IV. 1898. S.	19
Lager bei der Hütte Linty. V. 1899.	V. 1899.	1	Kartenskizze von Griechenland zur Veranschaulichung seiner Grenzen und ethnographischen Verhältnisse . . . . .	III. 1897.	1
Spitze Parrot . . . . .	V. 1899.	2	Einfahrt in die Sudabai (Kreta). III. 1897. S.	III. 1897. S.	370
Ansicht der Mischabelhörner. V. 1899.	V. 1899.	3	Ansiedelungen im Innern Kretas. III. 1897. S.	III. 1897. S.	377
Zwei Profile am Pordoi-Joch. III. 1897. S. 638—639	III. 1897. S. 638—639		Religionskarte von Kreta. III. 1897.	III. 1897.	4
Übersicht der periadriatischen Störungslinien . . . . .	I. 1895.	4			
Geol.-tekt. Kartenskizze der nordwestlichen Karpathen. X. 1904. S.	X. 1904. S.	333			
Die „Meeraugen“ in den Karpathen. X. 1904.	X. 1904.	11			
Kartenskizze zur Veranschaulichung der Lage sowie der oro-hydrographischen Verhältnisse von Türkisch-Bosnien . . . . .	X. 1904.	18			

## Asien.

	Tafel		Tafel
Karte der Gebirge Nord-Sibiriens. V. 1899.	9	Übersichtskarte der Pamir. I. 1895.	3
Bilder aus dem russischen Generalgouvernement Turkestan. IX. 1903.	11	Abbildungen aus dem Pe-schan als dem Typus der Felsenwüste. VIII. 1902. 8 u. 9	
Trockental in der Felswüste.		Dünnpfichtige Absonderung an der Oberfläche, durch Insolation entstanden.	
Steilabfall des „großen Balchan“ mit Schuttkegeln.		Höhlungen durch Winderosion.	
Hochkette des transilenischen Alatau.		Flache, durch Windschliff entstandene Höhlungen in Granitblöcken.	
Kirgisen-Aul.		Höhlungen in Granit mit Zersetzungsprodukten aus Granit unter Mitwirkung von äolischem Lößstaub.	
Ochse mit dem Gestell einer Jurte bepackt.		Kieseliges Schichtgestein, vom Windschliffe erodiert.	
Kirgisischer Ochsenreiter.		Wirkung des Windschliffes auf tertiären Sandstein.	
Vergleichende Übersicht der Grundlinien Anatoliens und Centralasiens. . . . . II. 1896.	2	„Einkanter“ aus einem Kieselgeröll geformt.	
Die Grundlinien Anatoliens. II. 1896.	1	Vom Winde angeschliffenes Konglomerat.	
Anadoli Hissar an der asiatischen Seite des Bosporus . . . IV. 1898.	1	Wirkung des Windschliffes auf schwarze Hornsteingerölle.	
Anadoli Kavak am asiatischen Ufer des oberen Bosporus. IV. 1898.	2	Aufblätterung der Oberfläche einer Grauwacke durch Insolation.	
Kartenskizze und Profil der Halbinsel Apscheron. . . . . IV. 1898.	7	Windschliffe an einem weißen Kieselgestein.	
Drei Abbildungen aus der Umgegend von Baku. . . . . IV. 1898. 8—10		Kalkspatadern in dunklem, durch Windschliff vertieftem Kalk.	
Petroleumbohrtürme von Balakhany.		Windschliff an einem Kalkgerölle.	
Petroleumspringquelle bei Baku.		Schematische Karte des Nan-Schan. I. 1895.	2
Brennende Petroleumspringquelle von Bibi-Eybat.		Parkartige Landschaft aus Sommerwald und Wiese auf Sachalin. V. 1899.	6
Bilder aus Palästina:		Die Insel Siompu (südöstlich von Celebes) gesehen von SO. II. 1896. S. 366	
Dschebel Karantal, Steilrand des Ghôr westlich von Jericho. . . . . II. 1896. S. 244		Erosionskehlen an den Inseln Pua und Seran. . . . . II. 1896. S. 365	
Landschaft in Judäa an der Straße von Jaffa nach Jerusalem. . . . . II. 1896. S. 252			
Erosionsschlucht des Wadi el Kelt mit dem Saumpfad von Jerusalem nach Jericho. . . . . II. 1896. S. 253			

## Afrika.

Übersichtskarte der Eisenbahnen in Afrika. . . . . VII. 1901.	1	Querschnitt durch das Korallenriff der Insel Masámarhu. III. 1897. S. 518	
Geologische Karte von Tenerife. I. 1895.	7	Landschaftsbilder aus Kamerun. X. 1904. 1—8	
Bilder aus Tripolitaniens. IV. 1898. 12—14		Südufer des Kamerun-Ästuars.	
Straße durch die Pflanzungen der Küstenoase.		Strandbild vom Kamerun-Ästuar.	
Bewässerungsbrunnen in den Pflanzungen der Küstenoase.		Felswand am Elefantensee.	
Kamele auf dem Halfatransport.		Ein Kriek.	
		Grassteppe mit Ansiedlung im Hochland.	

Tafel	Tafel
Ufervegetation im Urwald des Vorlandgebietes.	Steppe im südlichen Deutsch-Ostafrika . . . . . IX. 1903. 1
Partie aus dem Gebiet geschlossener Ölpalmenwälder am Fuß des Hochlands im Vorlandgebiet.	Partie aus Daressalam. IX. 1903. 2
Parklandschaft am Südfuße des Alantikamassivs.	Ein Wasserriß im südlichen Deutsch-Ostafrika. . . . . IX. 1903. 2
Das Tengelinmassiv nördlich Garua.	Bambus an der Westseite des Livingstone-Gebirges. . IX. 1903. 3
Der Saratse, zwischen Yola und Garua nördlich des Benuë.	Übersichtsskizze der Kibo-Gletscher. V. 1899. S. 213
Das Laddo- und Dokaremassiv, zugleich typisches Bild des Benuëtales.	Nordseite des „Drygalski-Gletschers“ am West-Kibo . . . . . V. 1899. 8
Diagramme und Bilder zur Klimatologie Deutsch-Ostafrikas:	Bilder aus den Boerenfreistaaten Süd-Afrikas:
Regendiagramm . . . . IX. 1903. S. 6	Bloemfontein von Süden. II. 1896. S. 194
Stündliche Sonnenscheindauer in Minuten . . . . . IX. 1903. S. 18	Partie aus dem Buschfeld. II. 1896. S. 198
Temperaturdiagramm. IX. 1903. S. 19	Johannesburg. . . . . II. 1896. S. 268
Der Wentzelsee im Nyassagebiet. IX. 1903. 1	Hauptstraße in Pretoria. II. 1896. S. 269
	Lourenço Marques (Delagoabai). II. 1896. S. 273
	Südwestafrikanische Wüste. V. 1899. 4

## Australien und die australische Inselwelt.

Landschaftsbilder aus Neu-Seeland. IX. 1903. 4—7	Tasmangletscher, Aorangi und Mount Tasman vom obersten Tasmanfirn.
Tasmangletscher u. Hochstetter Dom.	Mündung des Jollietales in das Tasmantal.
Mount Elie de Beaumont vom westlichen Vorgipfel des Hochstetter Dom.	Bowenfall am Milfordfjord.

## Nordamerika.

Kratersee in Oregon. . . IV. 1898. S. 266	Waldpartie aus Costarica im „kalten Land“.
Natürlicher Sommerwald des südlichen Alleghany-Gebirges in Nord-Carolina . . . . . V. 1899. 5	Der Vulkan Masaya in Nicaragua; im Vordergrund Savannenlandschaft.
Karte der Galveston-Bai. . . . . VII. 1901. S. 45	Westgipfel des Vulkan Irazú in Costarica.
Klimakarte von Mittelamerika. II. 1896. S. 427	Querschnitt durch die große Bahama- und Salt Kay-Bank. III. 1897. S. 576
Landschaftsbilder aus Mittelamerika. VIII. 1902. 10—13	Querschnitt durch den nördlichen Teil der Insel Barbados. III. 1897. S. 580
Urwald in Talamanca (Costarica) im „heißen Land“.	Strandlinien an der Nordküste von Curaçao bei Hato. II. 1896. S. 367

## Südamerika.

Bilder aus der Cordillere Mittel-Perus. . . . . X. 1904. 12—15	Landschaftsbilder aus West-Patagonien. . . . . VIII. 1902. 7
Infiernillo im Rimactal.	Paso de Puyehue.
Chacraí an der Oroyabahn.	Der Minchimávida-Vulkan.
Tal von Yauli.	Wald- und Pampa-Brand am Cerro del Monje.
Vegetationsbild aus der Tierra templada.	Nordöstlicher Teil des Nahuelhuapi-Sees.
Karte zur Regelung des argentin-chilen. Grenzstreites. IX. 1903. S. 161	

## Alphabetisches Register.

## Die Aufsätze nach den Verfassern.

Seite	Seite
Andersson, G.: Zur Pflanzengeographie der Arktis. . . VIII. 1902. 1	zeichnen von geographischen und geschichtlichen Daten zu präparieren . . . . . VI. 1900. 393
Auerbach, B.: Über französische Länderkunde . . . . V. 1899. 580. 618	Brückner, E.: Der Einfluß der Klimaschwankungen auf die Ernteerträge und Getreidepreise in Europa . . . . . I. 1895. 39. 100
Baschin, O.: Andrées Vorschlag einer Nordpolexpedition im Luftballon . . . . . I. 1895. 237	— Über die Herkunft des Regens. VI. 1900. 89
— Die wissenschaftlichen Resultate der Nansenschen Nordpolexpedition. Nach H. Mohn. . II. 1896. 583	— Die Eiszeiten in den Alpen. X. 1904. 569
Baumann, O.: Reisebriefe. I. 1895. 409	
II. 1896. 46. 107	Brunner, H.: Die Vegetationsverhältnisse des Uluguru-Gebirges in Deutsch-Ostafrika. . VI. 1900. 703
Benrath, A.: Eine Reise durch die Cordillere Mittel-Perus. . X. 1904. 361	— Der 13. schweizerische Geographentag . . . . . VII. 1901. 645
Bergeat, A.: Zur geographischen Verbreitung der Vulkane. . . . . VIII. 1902. 160	Cauer, P.: Über die Stellung des geographischen Unterrichts am Gymnasium . . . . . VIII. 1902. 465
— Die Stübelsche Vulkantheorie. X. 1904. 225	Chalikiopoulos, L.: Geographische Beiträge zur Entstehung des Menschen und seiner Kultur. X. 1904. 417
Berger, H.: Die Entstehung der Lehre von den Polarzonen. III. 1897. 88	Credner, H.: Der Nationalpark am Yellowstone. . . . . I. 1895. 79
Blanckenhorn, M.: Die Armenier. II. 1896. 219	— Über das Coloradoplateau zum Grand Cañon . . . . . I. 1895. 481
Bludau, A.: Über die Wahl der Projektionen für die Länderkarten der Hand- und Schulatlanten. I. 1895. 497	— Reiseskizzen aus dem Ural und dem Kaukasus. . . IV. 1898. 65. 133
— Geschichte der Erd- und Himmelsgloben. Nach Fiorini-Günther . . . . . II. 1896. 209	— Armorika . . . . . VII. 1901. 250
— Über die Projektionen der Erdkarten . . . . . II. 1896. 495	Credner, R.: Über die Entstehung der Ostsee. . . . . I. 1895. 537
— Das Kartenzeichnen in der Schule. III. 1897. 442	Däubler, K.: Die medizinische Geographie und Tropenhygiene auf dem Kongreß deutscher Naturforscher und Ärzte in Lübeck 1895. . . . . I. 1895. 522
Blumentritt, F.: Der Aufstand auf den Philippinen . . II. 1896. 543	— Akklimatisation und Physiologie der Tropenbewohner. . II. 1896. 25
Boehm, G.: Reiseskizzen aus Transkaspien. . . . . V. 1899. 241	— Die Tropenpathologie. II. 1896. 617
Böttcher: Maß für die Dichte der Eisenbahnnetze . . . . VI. 1900. 635	— Über die Berechtigung der Anlage von Höhensanatorien in den Tropen, auch mit Rücksicht auf
Bräb, M.: Ein neues Verfahren, um Landkarten jeder Art zum Ein-	

	Seite		Seite
die neuesten Ergebnisse der Malariaforschung . . . . V. 1899.	671	Dinse, P.: Der XI. deutsche Geographentag in Bremen. III. Teil: die historische Abteilung der Ausstellung . . . . . I. 1895.	57
Dathe, E.: Einige Bemerkungen zum schlesisch-sudetischen Erdbeben vom 11. Juni 1895.		— Das Rätsel der Kompaßkarten im Lichte der Gesamtentwicklung der Seekarten. Nach H. Wagner.	
— Zum Gebirgsbau in Schlesien.	IV. 1898. 287		II. 1896. 111
Davidson, E.: Der Norden Rußlands. Nach Kowalewski.		— Der VII. internationale Geographenkongreß zu Berlin: Geschichte der Geographie. VI. 1900.	104
	III. 1897. 472	Dove, K.: Geographisches über den Kriegsschauplatz in Süd-Afrika.	
Deckert, E.: Zur klimatographischen Charakteristik Nordamerikas . . . . . I. 1895.	411		VI. 1900. 241
— Die Niederschlagsverhältnisse Mittelamerikas . . . . . I. 1895.	467	— Die geographische Eigenart des Aufstandsgebietes in Südwest-Afrika . . . . . X. 1904.	507
— Über den Stand der geographischen Forschung in Nordamerika.		Drygalski, E. v.: Der gegenwärtige Standpunkt der Polarforschung . . . . . I. 1895.	685
— Politisch-geographische Betrachtungen über West-Indien, unter besonderer Berücksichtigung von Cuba . . . . . II. 1896. 1.	65. 129	— Die Aufgaben der Forschung am Nordpol und Südpol . . IV. 1898.	121
	III. 1897. 121	— Die Grönland-Expedition der Gesellschaft für Erdkunde in Berlin . . . . . V. 1899.	261
— Veränderungen des Mississippilaufes und des Mississippidelias.		Egli, J. J.: Die Seele der geographischen Namen . . . . . II. 1896.	158
	II. 1896. 587	Elterlein, A. v.: Das Vorkommen des Goldes in der Natur.	
— Flußschiffahrt der Vereinigten Staaten . . . . . III. 1897.	288		III. 1897. 601. 657
— Die Goldfelder von Klondike.		Fabricius, E.: Die Insel Kreta.	
	IV. 1898. 26		III. 1897. 361. 425. 489
— Die nordamerikanische Union als Weltmacht . . . . . VI. 1900.	417	Fischer, H.: Der Geographieunterricht an den preußischen höheren Schulen und die Junikonferenz.	
— Das Wachstum der amerikanischen Großstädte . . VI. 1900.	701		VII. 1901. 636
— Galveston und seine Sturmflut.		— Der XIII. deutsche Geographentag in Breslau . . . . . VII. 1901.	388
	VII. 1901. 42	— Die Atlanten an den preußischen höheren Schulen. IX. 1903.	513. 560
— Die Territorial- und Bevölkerungsverhältnisse der mexikanischen Republik nach dem Zensus von 1900 . . . . . VII. 1901.	697	— Der VIII. internationale Geographenkongreß . . . . . X. 1904.	691
Diener, C.: Über die Bedeutung des geographischen Moments in geologischen Lokalmonographien.		Fischer, K.: Entstehung und Verlauf des Oderhochwassers im Juli 1903 . . . . . X. 1904.	316
	V. 1899. 405	Fischer, Th.: Palästina . . . . .	
Diercke, P.: Der VII. internationale Geographenkongreß zu Berlin: geographischer Unterricht.			II. 1896. 241. 319
	VI. 1900. 111	— Die wichtigsten Grundlagen einer wissenschaftlichen Landeskunde von Italien . . . III. 1897.	326

	Seite		Seite
Fischer, Th.: Marokko.	IX. 1903. 65	Fulda, E.: Anforderungen an ein Lehrbuch der Erdkunde für höhere Schulen . . . . .	VIII. 1902. 340. 390
François, C. v.: Militärgeographische Betrachtungen über das deutsch-französische Grenzgebiet.	VI. 1900. 481	Futterer, K.: Der Pe-schan als Typus der Felsenwüste . . . . .	VIII. 1902. 249. 323
Frech, F.: Das mittelschlesische Erdbeben vom 11. Juni 1895 und seine Bearbeitungen.	VI. 1898. 46	Geistbeck, A.: Die bayerische Pfalz . . . . .	II. 1896. 82
— Über die Gebirgsbildung im paläozoischen Zeitalter.	V. 1899. 563	— Über Kulturgeographie im Unterrichte . . . . .	III. 1897. 14
— Über den Bau der schlesischen Gebirge . . . . .	VIII. 1902. 553	Götz, W.: Eine Landesdarstellung im Sinne der Länderkunde.	I. 1895. 628
IX. 1903. 463		— Die Industriegebiete des östlichen und nördlichen Rußlands.	IV. 1898. 556
— Bau und Bild Österreichs. Nach Diener, Hoernes, Sueß, Uhlig. . . . .	X. 1904. 253. 332	— Züge und Ergebnisse einer historischen Geographie.	IX. 1903. 361. 436
Fricker, K.: Der VII. internationale Geographenkongreß: Amerika. Polarforschung.	VI. 1900. 37	Gradmann, R.: Das mitteleuropäische Landschaftsbild nach seiner geschichtlichen Entwicklung.	VII. 1901. 361. 435
Friederichsen, M.: Die geographische Ausstellung des XIII. deutschen Geographentages zu Breslau . . . . .	VII. 1901. 462	Greffrath, H.: Die Kolonie West-Australien . . . . .	I. 1895. 225
— Die Riesengebirgsexkursion des XIII. deutschen Geographentages (31. Mai — 2. Juni 1901). . . . .	VII. 1901. 583	— Die australischen Kabel.	I. 1895. 145
— Sibirien und die Gebirgsländer der russisch-asiatischen Grenzgebiete. Nach E. Sueß.	VIII. 1902. 450	— Die nordwestlichen Ebenen der Kolonie Neu-Süd-Wales.	II. 1896. 170
— Über Land und Leute der russischen Kolonisationsgebiete des Generalgouvernements Turkestan.	IX. 1903. 593	Greim, G.: Der Mensch auf den Hoch-Alpen. Nach Mosso. . . . .	V. 1899. 94
— Grundlinien im Aufbau Ost-Asiens. Nach F. v. Richthofen.	X. 1904. 143. 218	— Über die allgemeine Cirkulation der Atmosphäre. . . . .	X. 1904. 39
— Sven von Hedins letzte Reise durch Inner-Asien (1899—1902).	X. 1904. 626	Grothe, H.: Tripolitaniens und seine Zukunft als Wirtschaftsgebiet . . . . .	IV. 1898. 537
Früh, J.: Schwimmende Inseln.	II. 1896. 216	Günther, S.: Der Jakobsstab als Hilfsmittel geographischer Ortsbestimmung . . . . .	IV. 1898. 157
— Das Vorland der Pyrenäen.	VII. 1901. 220	— Der Humanismus in seinem Einflusse auf die Entwicklung der Erdkunde. . . . .	VI. 1900. 65
— Zur Verbesserung von Illustrationen . . . . .	VIII. 1902. 285	— Über das Alter der Erde. Nach M. P. Rudzki. . . . .	VIII. 1902. 43
— Zur Bestimmung der Oberflächenentwicklung. . . . .	IX. 1903. 167	— Seeschwankungen (Seiches) am Chiemsee. Nach A. Endrös.	X. 1904. 279
— Das Karrenproblem. Nach M. Eckert. . . . .	IX. 1903. 223	Hahn, E.: Der VII. internationale Geographenkongreß zu Berlin: Völkerkunde und Geographie des Menschen. . . . .	VI. 1900. 28

	Seite		Seite
Hahn, E.: Die Weltstellung Yemens. IX. 1903. 657	657	Henkel, L.: Berechnung der Dichte des Eisenbahnnetzes. VI. 1900. 220.	705
Hahn, F.: Das großbritannische Eisenbahnnetz . . . II. 1896. 481.	548	— Ist die deutsche Kleinstaaterei geographisch bedingt? . X. 1904. 168	168
— Der gegenwärtige Standpunkt der landeskundlichen Forschung in Deutschland und einigen Nach- bargebieten . . III. 1897. 35. 146.	228	Hertzberg, H.: Friedrich Ratzels politische Geographie . . . . .	520
Hahn, R.: Über die Verkehrs- erschließung des nordwestlichen Canadas . . . . . III. 1897. 705	705	IV. 1898. 397. 455.	520
Halbfaß, W.: Der VII. internatio- nale Geographenkongreß zu Ber- lin: Hydrographie . . . . V. 1899. 684	684	Hesse, P.: Die Ausbreitung des Sandfloh in Afrika . . V. 1899. 522	522
— Die Binnenseen und der Mensch. VIII. 1902. 266	266	Hettner, A.: Geographische For- schung und Bildung . . . I. 1895. 1	1
Halle, E. v.: Die klimatische Ver- teilung der Industrie . . VI. 1900. 10	10	— Der XI. deutsche Geographentag in Bremen. I. Teil: die Sitzun- gen . . . . . I. 1895. 51	51
Hammer, E.: Die Grenzlinie zwi- schen Delaware und Pennsylvania. II. 1896. 291	291	— Zur Benennung geographischer Bildungen und Vorgänge. I. 1895. 127	127
— Die Kartennetzentwürfe . . . . .	65	— Haas' geologische Wandtafeln. I. 1895. 128	128
— Die Genauigkeit der Flächen- angaben in der Geographie. VI. 1900. 139	139	— Bemerkungen zu Tillos Vor- schlag (s. unter Tillo). I. 1895. 237	237
— Die geographischen Ortsbestim- mungen und unsere großen Uni- versitäten . . . . . VII. 1901. 399	399	— Die Lage der menschlichen An- siedlungen . . . . . I. 1895. 361	361
Hann, J.: Wissenschaftliche Luft- fahrten . . . . . VII. 1901. 121	121	— Die Oberflächenformen Norwe- gens. Nach E. Richter. III. 1897. 45	45
Hantzsch, V.: Die deutschen Geo- graphen der Renaissance . . . .	618	— Die Haustiere und die mensch- lichen Wirtschaftsformen. Nach E. Hahn . . . . . III. 1897. 160	160
— Die Kartensammlung der königl. Bibliothek zu Dresden. IX. 1903. 165	165	— Venezuela. Nach W. Sievers. III. 1897. 401	401
— Sophus Ruge † . . . . X. 1904. 65	65	— Der gegenwärtige Stand der Ver- kehrsgeographie . . III. 1897. 624. 694	694
Hassert, K.: Die Völkerwanderung der Eskimos . . . . . I. 1895. 302	302	— Die Entwicklung der Geographie im 19. Jahrhundert . . IV. 1898. 305	305
— Die Abruzzesen . . . . . III. 1897. 1	1	— Über bevölkerungsstatistische Grundkarten . . . . VI. 1900. 185. 522	522
Hausrath, H.: Wald und Wald- schutz in den Vereinigten Staa- ten von Nordamerika . VI. 1900. 626	626	— Neue Äußerungen über Wesen und Aufgaben der Geographie. VI. 1900. 574	574
— Die Verbreitung der wichtigsten einheimischen Waldbäume in Deutschland . . . . . VII. 1901. 625	625	— Die Landbauzonen der außer- tropischen Länder. Nach Th. H. Engelbrecht . . VII. 1901. 271. 333	333
Helmert, F. R.: Neuere Fort- schritte in der Erkenntnis der mathematischen Erdgestalt . . .	1	— Über die Oberflächenformen der Hoch-Alpen. Nach E. Richter. VII. 1901. 447	447
VI. 1900. 1	1	— Über die Untersuchung und Darstellung der Bevölkerungs- dichte . . . . . VII. 1901. 498. 573	573
		— Die wirtschaftlichen Typen der Ansiedlungen . . . . VIII. 1902. 92	92
		— Zur Ausbildung der Geographie- lehrer . . . . . VIII. 1902. 100	100



Seite	Seite
Hettner, A.: Das Deutschtum in Süd-Brasilien . . . . . VIII 1902. 609	Frühlungseintritts von der geographischen Breite in Deutschland. V. 1900. 361
— Die Deutschen in Süd-Chile. VIII. 1902. 686	Immanuel, F.: Die Lösung der Pamirfrage. . . . . I. 1895. 375
— Grundbegriffe und Grundsätze der physischen Geographie. IX. 1903. 21. 121. 193	— Die Amurprovinz . . . . . I. 1895. 580
— Die Felsbildungen der sächsischen Schweiz. . . . . IX. 1903. 608	— Die Landschaft Abchasien. . . . . II. 1896. 345
— Die deutschen Mittelgebirge. X. 1904. 13. 86. 134	— Die Gebirge Nord-Sibiriens. V. 1899. 326
— Das Klima Europas . . X. 1904. 371	— Der Tiën-schan . . . . . VI. 1900. 512
— Das europäische Rußland. . . . . X. 1904. 481. 537. 600. 666	— Zur Geographie Kamtschatkas. VII. 1901. 694
Hirt, H.: Die Urheimat und die Wanderungen der Indogermanen. I. 1895. 649	— Die Mandchurei . . . VIII. 1902. 185
— Die vorgeschichtliche Kultur Europas und der Indogermanen. IV. 1898. 369	— Höhenbestimmungen im russischen Asien. . . . . VIII. 1902. 227
Hirth, F.: Über den Seeverkehr Chinas im Altertum nach chinesischen Quellen. . . . . II. 1896. 444	— Afghanistan. . . . . VIII. 1902. 665
Hochstetter, W.: Die wasserwirtschaftliche Vorlage in Preußen. VII. 1901. 185	Jung, E.: Der gegenwärtige Stand unserer Kenntnis des Austral-Kontinents . . . . . II. 1896. 576
Höck, F.: Der gegenwärtige Stand unserer Kenntnis von der ursprünglichen Verbreitung der angebauten Nutzpflanzen. . . . . V. 1899. 382. 457. 512	— Die wirtschaftlichen Verhältnisse der australischen Kolonien . . . . . IV. 1898. 508
— Entwicklungsgeschichte der phanerogamen Pflanzendecke Mittel-Europas nördlich der Alpen. Nach A. Schulz. . . . . V. 1899. 644	— Die wirtschaftlichen Verhältnisse Neu-Seelands . . . V. 1899. 609
Hözel, E.: Wert und Verwendung der Spezialektarten in unseren Schatlatanten. . . . . II. 1896. 203	— Die Wasserversorgung des Austral-Kontinents . . VI. 1900. 199
— Das geographische Individuum bei Karl Ritter und seine Bedeutung für den Begriff des Naturgebietes und der Naturgrenze. II. 1896. 378. 433	Karsten, G.: Pflanzengeographie auf physiologischer Grundlage. Nach A. F. W. Schimper. V. 1899. 142
Huene, F. v.: Eine orographische Studie am Knie des Rheines. VII. 1901. 140	— Paul Preuß' Expedition nach Central- und Südamerika 1899 u. 1900 . . . . . VIII. 1902. 222
Hutter, F.: Landschaftsbilder aus Kamerun . . . X. 1904. 1. 74. 121. 203	Keilhack, K.: Die Oberflächenformen des norddeutschen Flachlandes und ihre Entstehung. IV. 1898. 481
Ihne, E.: Über Abhängigkeit des	Keller, C.: Madagaskar und der französisch-madagassische Konflikt. . . . . I. 1895. 137
	Kerp, H.: Der Einfluß der Eiszeit auf das Natur- und Kulturbild der skandinavischen Länder. VI. 1900. 129
	Kirchhoff, A.: Sinn und Behandlungsweise der „politischen Geographie“ im Schulunterricht. I. 1895. 90

	Seite		Seite
Kirchhoff, A.: Umriss zu einer Landeskunde der Karolinen . . . . .	V. 1899. 545	Kretschmer, K.: Die Beziehungen zwischen Geographie und Geschichte . . . . .	V. 1899. 665
— Das Meer im Leben der Völker . . . . .	VII. 1901. 241	Kronecker, F.: Einiges über die Ursachen und die Verbreitung der Malaria auf der Insel Java . . . . .	III. 1897. 79
Klajze, H.: Die geographischen Lehraufgaben der beiden Tertian . . . . .	II. 1896. 679	Krümmel, O.: Die tiefste Depression des Meeresbodens . . . . .	V. 1899. 509
Kleist, H. v.: Frankreichs äthiopische Eisenbahn . . . . .	IX. 1903. 465	Krug Genthe, M.: Amerikanische Lehrbücher für den Geographieunterricht . . . . .	IV. 1898. 274
— Das französische Territorium von Senegambien und dem Niger . . . . .	X. 1904. 102	— Die Geographie in der höheren Mädchenschule . . . . .	IV. 1898. 617
— Die wirtschaftliche Bedeutung des Niger . . . . .	X. 1904. 438	— Der Chinook . . . . .	IX. 1903. 575
Knaake: Der russische Holzhandel. Nach F. Ortel . . . . .	II. 1896. 527	— Die Geographie in den Vereinigten Staaten . . . . .	IX. 1903. 626. 666
Kobelt, W.: Die zoogeographische Stellung der Insel St. Helena . . . . .	II. 1896. 199	Kükenthal, W.: Kobelts Studien zur Zoogeographie . . . . .	III. 1897. 581 V. 1899. 280
König, W.: Der Staubfall vom 9. bis 12. März 1901. Nach G. Hellmann und W. Meinardus . . . . .	VIII. 1902. 647	Kürchhoff, D.: Das französische Kolonialreich in Nord-Afrika und die transsaharische Eisenbahn . . . . .	VI. 1900. 611
Köppen, W.: Die gegenwärtige Lage und die neueren Fortschritte der Klimatologie . . . . .	I. 1895. 613	— Die Eisenbahnen in Afrika und ihre Bedeutung für den Handel . . . . .	VII. 1901. 65
— Über das Klima von Mittelamerika . . . . .	II. 1896. 425	— Eisenbahnen und Eisenbahnpläne in Klein- und Mittel-Asien, Persien und Afghanistan . . . . .	VII. 1901. 609. 677
— Das Klima von Kamerun . . . . .	II. 1896. 704 III. 1897. 168	Kurs, V.: Die künstlichen Wasserstraßen im Deutschen Reiche . . . . .	IV. 1898. 601. 665
— Versuch einer Klassifikation der Klimate, vorzugsweise nach ihren Beziehungen zur Pflanzenwelt . . . . .	VI. 1900. 593. 657	— Der Mittellandkanal . . . . .	V. 1899. 1
Koßmat, F.: Die Geologie der deutschen Schutzgebiete in Afrika . . . . .	III. 1897. 585	Langenbeck, R.: Der erdkundliche Unterricht nach den neuen Lehrplänen . . . . .	I. 1895. 442
Krämer, A.: Die wirtschaftliche Lage auf Samoa und in der umgebenden Südsee . . . . .	V. 1899. 489	— Die neueren Forschungen über die Korallenriffe . . . . .	III. 1897. 514. 566. 634
Kraus, A.: Bericht über den internationalen Kongreß für Wirtschafts- und Handelsgeographie in Paris . . . . .	VII. 1901. 148	— Ziel und Methode des geographischen Unterrichts . . . . .	IX. 1903. 90
Kraus, F.: Geographie und Höhlenkunde . . . . .	I. 1895. 331	Launhardt, W.: Der Nord-Ostsee-Kanal . . . . .	I. 1895. 73
Kretschmer, K.: Die Entdeckung des Seeweges nach Ost-Indien . . . . .	V. 1899. 8	Lendenfeld, R. v.: Das große australische Wallriff . . . . .	VIII. 1902. 369
		— Der landschaftliche Charakter Neu-Seelands . . . . .	IX. 1903. 241
		— Agassiz' neueste Untersuchungen über Korallenriffe . . . . .	IX. 1903. 527

	Seite		Seite
Lendenfeld, R. v.: Die geologischen Ergebnisse der Sverdrupschen Polar-Expedition. IX. 1903.	638	Maurer, H.: Der deutsche Kolonialkongreß 1902. . . . . VIII. 1902.	692
Lindeman, M.: Fridtjof Nansen und sein Nordpolwerk. III. 1897.	380	— Deutsch-Ostafrika. . . . . IX. 1903. 1. 80. 140.	213
— Die deutsche Seehandelschiffahrt. . . . . IV. 1898. 1.	78	Mayr, G. v.: Der Staat und sein Boden. Nach F. Ratzel. III. 1897.	104
— Die französische Seefischerei. VI. 1900.	696	Meinardus, W.: Der VII. internationale Geographenkongreß zu Berlin: Meteorologie und Klimatologie. . . . . V. 1899.	692
— Die neueren Reisen zur Erforschung der Nordpolarregion. VIII. 1902. 305. 380. 570.	626	Messerschmitt, J. B.: Die Verteilung der Schwerkraft auf der Erde. . . . . VII. 1901.	305
— Sverdrups letzte Polar-Expedition 1898—1902. . . X. 1904.	268	— Die wichtigsten geographischen Ergebnisse der deutschen Tiefsee-Expedition. . . . . IX. 1903.	40
Losch, H.: Einige Bemerkungen über Wirtschaftsstatistik, Wirtschaftsgeographie und kartographische Darstellung. . VII. 1901.	425	Mewius, F.: Der Robbenfang im Beringsmeer. . . . . I. 1895.	698
Maas, G.: Zum Laibacher Erdbeben. I. 1895.	387	— Die gegenwärtige Verhältnisse Ceylons. . . . . II. 1896.	47
— . . . . . III. 1897.	344	— Neue Forschungen auf Spitzbergen. . . . . II. 1896.	706
— Zur Bestimmung von Erdbebenherden. . . . . I. 1896.	665	— Die diesjährige Nordpolforschung. . . . . VI. 1900.	459
Maas, O.: Die Aufgaben der Tiefseeforschung und die deutsche Tiefsee-Expedition. . . IV. 1898.	203	Meyer, H.: Die Insel Tenerife und ihre Bewohner. . . . . I. 1895.	556
— Cypern von heute. . . VI. 1900.	679	— Die Gletscher des Kilimandjaro. V. 1899.	209
— Der Salzsee von Larnaca auf Cypern. . . . . VII. 1901.	159	— Die Eiszeit in den Tropen. X. 1904.	593
— Streitfragen der Tiergeographie. VIII. 1902.	121	Mogk, E.: Zur Geschichte der Geographie Islands. . . . . III. 1897.	333
Machaček, H.: Der XIII. deutsche Geographentag in Breslau. VII. 1901.	333	— Die Entdeckungen der Normannen in Amerika. Nach J. Fischer. VIII. 1902.	591
Maerker, J.: Die geographischen Ursachen von Spaniens Niedergang. . . . . V. 1899.	177	Müller, C.: Die Zeekenplage in den Tropen. . . . . I. 1896.	674
Magnus, H.: Verkehrswege und Verkehrsformen in Norwegen. IV. 1898.	185	Müller, J.: Die Bedeutung schematischer geologischer Profile für den Geographieunterricht an Mittelschulen. . . . . IV. 1898.	431
— Die Bewegung der norwegischen Bevölkerung in den Jahren 1891 bis 1896. . . . . IV. 1898.	410	Natterer, K.: Chemisch-geologische Tiefseeforschung. . . . . V. 1899.	190. 252
Marinelli, O.: Über Henkels Berechnung der Dichte des Eisenbahnnetzes. . . . . VI. 1900.	395	Naumann, E.: Die Grundlinien Anatoliens und Central-Asiens. II. 1896.	7
Martin, K.: Zur Frage nach der Entstehung des ost- und westindischen Archipels. . . II. 1896.	361	Nehring, A.: Die Ursachen der Steppenbildung in Europa. I. 1895.	152

	Seite		Seite
Neumann, L.: Der VI. internationale Geographenkongreß in London . . . . .	I. 1895. 322	Europas zwischen dem nördlichen und dem alpinen Eisgebiet.	X. 1904. 657
— Die methodischen Fragen in der Geographie . . . . .	II. 1896. 35	Pasquier, L. de und A. Penck: Bemerkungen über das Alter und die Verbreitung des Lößes.	II. 1896. 109
— Der VII. internationale Geographenkongreß zu Berlin: mathematische Geographie und Geodäsie . . . . .	V. 1899. 679	Penck, A.: Die Picos de Europa und das kantabrische Gebirge.	III. 1897. 278
Neukirch, K.: Vorläufige Ergebnisse der 8. allgemeinen zehnjährigen Volkszählung im Königreich der Niederlande vom 31. Dezember 1899 . . . . .	VII. 1901. 281	— Léon du Pasquier . . . . .	III. 1897. 343
— Vorläufige Ergebnisse der allgemeinen dänischen Volkszählung vom 1. Februar 1901. VII. 1901.	402	— Der Oderstrom . . . . .	V. 1899. 19. 84
— Die Bevölkerung Norwegens nach der Zählung vom 3. Dezember 1900 . . . . .	VII. 1901. 514	— Die Pole der Landoberfläche.	V. 1899. 121
Nordenskiöld, O.: Das Feuerland und seine Bewohner . . . . .	II. 1896. 662	— Neue Alpenkarten. V. 1899. 588. 631	VI. 1900. 325. 366
Obrutschew, W.: Geographische Skizze von Central-Asien und seiner südlichen Umrandung.	I. 1895. 257	— Neue Reliefs der Alpen . . . . .	IX. 1903. 253. 332. 371
Oestreich, K.: Die Geschichte der Kartographie der südosteuropäischen Halbinsel . . . . .	X. 1904. 158	— Neue Reliefs der Alpen . . . . .	X. 1904. 26. 95
— Makedonien . . . . .	X. 1904. 185. 241. 450. 513	Peucker, K.: Europäische Seen nach Meereshöhe, Größe und Tiefe.	II. 1896. 606
— Die Geographie auf der 76. Versammlung deutscher Naturforscher und Ärzte in Breslau vom 18. bis 24. September 1904.	X. 1904. 634	— Friedrich Simony . . . . .	II. 1896. 657
Oppel, A.: Übersichten der Wirtschaftsgeographie . . . . .	II. 1896. 95. 278. 332. 397. 449	— Zur kartographischen Darstellung der dritten Dimension.	VII. 1901. 22
— Die Erwerbsverhältnisse der Bewohner der Scilly-Inseln. II. 1896.	642	— Drei Thesen zum Ausbau der theoretischen Kartographie . . . . .	VIII. 1902. 65. 145. 204
— Die Agrumen in Italien. III. 1897.	530	Philipppson, A.: Die neueren Forschungen und Ansichten über den Bau der Erdkruste . I. 1895. 109. 204	II. 1896. 512. 557. 626. 688
Oppermann, E.: Prof. Dr. J. J. Egli . . . . .	II. 1896. 601	— Die Morphologie der Erdoberfläche in dem letzten Jahrzehnt (1885—1894) . . . . .	II. 1896. 512. 557. 626. 688
Pahde, A.: Die Erforschung des Kongosystems . . . . .	I. 1895. 516	— Der Gebirgsbau des Balkan. Nach F. Toula . . . . .	III. 1897. 166
Partsch, J.: Heinrich Kiepert.	VII. 1901. 1. 77	— Griechenland und seine Stellung im Orient . . . . .	III. 1897. 185
— Die Eiszeit in den Gebirgen		— Die Humusbildung. Nach Wollny . . . . .	III. 1897. 287
		— Thessalien . . . . .	III. 1897. 305
		— Die Bevölkerungszunahme in Griechenland . . . . .	III. 1897. 409
		— Die Einteilung der Karpathen. Nach Rehmanu-Romer . . . . .	IV. 1898. 167
			III. 1897. 530

	Seite		Seite
Philippson, A.: Bosphorus und Hellespont . . . . .	IV. 1898. 16	Reusch, H.: Jederen . . . . .	I. 1895. 697
— Eine neue Schrift von Eduard Sueß . . . . .	IV. 1898. 408	— Der Kratersee in Oregon . . . . .	IV. 1898. 266
— Der eiszeitliche Agassiz-See in Nordamerika. Nach W. Upham. . . . .	IV. 1898. 465	— Ein Teil des timanschen Gebirgssystems innerhalb Norwegens. . . . .	VI. 1900. 391
— Der VII. internationale Geographenkongreß zu Berlin: Morphologie der Erdoberfläche . . . . .	V. 1899. 681	— Betrachtungen über das Relief von Norwegen . . . . .	IX. 1903. 425
— Neuere Forschungen in der westlichen Balkanhalbinsel. IX. 1903. . . . .	149	— Das Knie des Glommenflusses in Norwegen. . . . .	X. 1904. 277
— C. Schmidts geologische Wandtafeln . . . . .	IX. 1903. 578	— Gibt es mehrere tausend Jahre altes Gletschereis? . . . . .	X. 1904. 396
— Ein neues Werk über den Bau Frankreichs. Nach O. Barré. . . . .	X. 1904. 390	Richter, E.: Die Gletscher Norwegens . . . . .	II. 1896. 305
Polakowsky, H.: Morenos neueste Reise durch West-Patagonien. . . . .	IV. 1898. 350	— Die Grönlandexpedition der Gesellschaft für Erdkunde in Berlin . . . . .	V. 1899. 126
Ratzel, F.: Studien über politische Räume . . . . .	I. 1895. 163. 286	— Giovanni Marinelli† VI. 1900. . . . .	518
— Die geographische Methode in der Ethnographie . . . . .	III. 1897. 268	— Der Gletschersturz von Simpeln am 19. März 1901 . . . . .	VII. 1901. 459
— Politisch-geographische Rückblicke . . . . .	IV. 1898. 143. 211. 268	— Neue Beiträge zur Morphologie von Norwegen . . . . .	VII. 1901. 642
— Die Lage im Mittelpunkt des geographischen Unterrichtes . . . . .	VI. 1900. 20	— Bemerkungen zur Morphologie des Kaukasus . . . . .	VII. 1901. 692
— Der australische Bund und Neuseeland . . . . .	VIII. 1902. 425. 516	Richthofen, F. v.: Der Friede von Schimonoseki in seinen geographischen Beziehungen . . . . .	I. 1895. 19
— Die geographischen Bedingungen und Gesetze des Verkehrs und der Seestrategie . . . . .	IX. 1903. 489	Rittau, P.: Das Entwerfen von Kartenskizzen im Unterricht und die Bestimmungen der neuen Lehrpläne darüber . . . . .	III. 1897. 680
Rebhann, A.: Die Sümpfe der Polesie . . . . .	VI. 1900. 222	Rosberg, J. E.: Geographische Charakterbilder aus Finland. . . . .	VII. 1901. 481
— Das Wachstum der Bevölkerung in Österreich-Ungarn. VII. 1901. . . . .	287. 346	Rubens, R.: Chile nach der Volkszählung von 1895 . . . . .	III. 1897. 468
Regel, F.: Die geologische Entwicklung des unteren Amazonasgebietes . . . . .	X. 1904. 461	Ruge, W.: Neuere Forschungen in Klein-Asien . . . . .	III. 1897. 461
— Der XIV. internationale Amerikanistenkongreß . . . . .	X. 1904. 706	— Über Identifizierung antiker Örtlichkeiten . . . . .	VI. 1900. 194
Reichard, P.: Zur Frage der Austrocknung Afrikas . . . . .	I. 1895. 425	Sapper, K.: Die mittelamerikanische Landschaft . . . . .	VIII. 1902. 489
Rein, J.: Erläuterungen zur Geschichte der Eroberung und Besiedelung der La Plata-Länder. . . . .	VI. 1900. 297	Schack, J.: Die Bevölkerung von Rio de Janeiro . . . . .	II. 1896. 48
		Schenck, A.: Die Boerenfreistaaten Süd-Afrikas . . . . .	II. 1896. 185. 261
		— Die Afrikaforschung seit dem Jahre 1884 und ihr gegenwärtiger Stand . . . . .	IV. 1898. 336. 338. 574. 643. 694

	Seite		Seite
Schenck, A.: Bewässerungsanlagen und landwirtschaftliche Kolonien in Deutsch-Südwestafrika. V. 1899.	705	Sieger, R.: Die Entstehung der Karseen. Nach E. Fugger. II. 1896.	462
— Der VII. internationale Geographenkongreß zu Berlin: Afrika. VI. 1900.	34	— Die Drumlinslandschaft. Nach J. Früh . . . . . III. 1897.	411
Schimper, A. F. W.: Die gegenwärtigen Aufgaben der Pflanzengeographie . . . . . II. 1896.	90	— Ein Album der Schnee- und Eisformen . . . . . V. 1899.	402
— Bericht über die Fortschritte der Pflanzengeographie in den Jahren 1896—1898. VI. 1900.	312	— Geographische und statistische Methode im wirtschaftsgeographischen Unterricht. . . . VII. 1901.	195
Schlüter, O.: Bemerkungen zur Siedlungsgeographie . . V. 1899.	65	— Kanäle und Kanalprojekte in Österreich-Ungarn . . VII. 1901.	545
— Der VII. internationale Geographenkongreß zu Berlin: Pflanzengeographie. Tiergeographie. Siedlungs- und Wirtschaftsgeographie. Bibliographie. . . V. 1899.	697	— Gletscherschwankungen im Norden . . . . . VIII. 1902.	44
— Der XIII. deutsche Geographentag in Breslau . . . . VII. 1901.	383	— Zur Methode der historischen Kartographie. . . . . VIII. 1902.	46
— Die Formen der ländlichen Siedlungen. Nach A. Meitzen. VI. 1900.	248	Siemiradzki, J. v.: Der Staat São Paulo in Brasilien und sein Landbau . . . . . V. 1899.	318
Schmidt, C.: Ein Besuch in der Petrolstadt Baku . . . IV. 1898.	320	Simroth, H.: Über das Problem früheren Landzusammenhangs auf der südlichen Erdhälfte. VII. 1901.	665
Schneider, A.: Stadtumfänge in Altertum und Gegenwart. I. 1895.	676	Stahl, A. F.: Persien und seine Beziehungen zu den Nachbarländern . . . . . VI. 1900.	537
Schott, G.: Die Ozeanographie in den letzten zehn Jahren . . . . I. 1895.	334	— Entlang der sibirischen Bahn. VIII. 1902.	81
— Die Hydrographie des Skagerraks, Kattegats und der Ostsee. II. 1896.	142	Stahlberg, W.: Die Dünen nach Sokolow . . . . . II. 1896.	164
— Die Ozeanographie in den Jahren 1895 und 1896. IV. 1898.	32	Stange, P.: West-Patagonien im Lichte der neuesten Forschungsergebnisse . . . . . VIII. 1902.	140
— Der VII. internationale Geographenkongreß zu Berlin: Ozeanographie . . . . . V. 1899.	687	— Die Regelung des argentinisch-chilenischen Grenzstreites . . . IX. 1903.	160
Schröder, N. A.: Fridtjof Nansens Vorfahren . . . . . II. 1896.	221	Staudinger, P.: Die algerisch-tunesischen Schotts und die Frage der Bewässerung der Depressionen. Nach P. Vuillot. I. 1895.	692
Schurtz, H.: Die Völkerkunde der Gegenwart . . . . . I. 1895.	459	Stavenhagen, W.: Die geschichtliche Entwicklung des preußischen Militärkartenwesens . . . VI. 1900.	435. 504. 549
Schwarz, P.: Die ältere geographische Literatur der Araber. III. 1897.	137	Steffen, H.: Chile und Argentinien in der patagonischen Kordillere. I. 1895.	436
Sieger, R.: Karstformen der Gletscher . . . . . I. 1895.	182	— Erdbeben in Mittel-Chile. II. 1896.	347
		— Ein neues Aktenstück zur chilenisch-argentinischen Grenzfrage . . . . . II. 1896.	463

	Seite		Seite
Stromer, E.: Zur Geographie Deutsch-Ostafrikas . . . VI. 1900.	449	Ule, W.: Die Gewässerkunde in dem letzten Jahrzehnt . V. 1899.	434
Szajnocha, L.: Der VII. inter- nationale Geographenkongreß zu Berlin: Erdbebenforschung . . . .	680	VI. 1900. 97.	148
Tetzner, F.: Zur Besiedelung und Germanisierung Deutsch-Litauens.	679	Vambéry, H.: Die Stellung der Türken in Europa. . . . III. 1897.	249
Thorbecke, F.: Der deutsche Kolonialkongreß 1902. VIII. 1902.	692	Vierkandt, A.: Die Kulturformen und ihre geographische Verbrei- tung. . . . . III. 1897.	315
— Der XIV. deutsche Geographen- tag in Köln. IX. 1903. 387. 447.	639	Wagner, H.: Vorschläge zur Ver- vollständigung offizieller Areal- angaben. . . . . IX. 1903.	685
Tießen, E.: Sven Hedins Reisen durch Asiens Wüsten . VI. 1900.	381	— Die IX. Tagung des internatio- nalen statistischen Institutes zu Berlin 21.—26. September 1903.	693
Tillo, A. v.: Über die Notwendig- keit einer internationalen karto- graphen Vereinigung (s. unter: Hettner) . . . . . I. 1895.	231	Wegener, G.: Der XII. deutsche Geographentag in Jena. III. 1897.	339
Toepfer, H.: Der Weg von Osch nach Kaschgar . . VII. 1901. 323.	377	— Der VII. internationale Geogra- phenkongreß zu Berlin: Asien.	32
Toepfer, H.: Die deutsche Nord- seeküste in alter und neuer Zeit.	305	VI. 1900.	185
Traeger, E.: Die bevorstehenden Arbeiten im Bereiche der Nord- seehalligen . . . . . II. 1896.	289	— Die Bedeutung der Kolonie Kiautschou . . . . . IX. 1903.	545
— Zur Frage der bevölkerungs- statistischen Grundkarten . . . .	520	— Am Mont Pelée im März 1903.	297
Tschulok, S.: Das Moskauer In- dustriegebiet und der Oberlauf der Wolga . . . . . VIII. 1902.	23	— Der Panamakanal . . . . X. 1904.	297
— Das Seengebiet des nordwest- lichen Rußland . . . . . IX. 1903.	266	Werth, E.: Über die geologische Bedeutung der tropischen Vege- tationsformationen in Mittel- amerika und Süd-Mexiko. Nach K. Sapper. . . . . VII. 1901.	343
Uhlig, C.: Der VII. internationale Geographenkongreß zu Berlin: Europa. Kartographie. . . . .	106	Wieggers, F.: Das Gesetz der Wüstenbildung in Gegenwart und Vorzeit. Nach J. Walther.	534
— Erläuterungen zur bevölkerungs- statistischen Grundkarte VI. 1900.	192	VIII. 1902.	534
Ule, W.: Der XI. deutsche Geo- graphentag in Bremen. II. Teil: die geographische Ausstellung.	54	Zemmrich, J.: Deutsches und tsche- chisches Sprachgebiet. IV. 1898.	241
— Zur Frage nach den Ursachen der Temperatur in Flüssen.	345	— Die Völkerstämme Österreich- Ungarns. . . . . V. 1899. 297. 361.	425
— Der Starnberger See . III. 1897.	545	— Die Sprachgebiete in den Ländern der ungarischen Krone. . V. 1899.	643
		— Die Bevölkerung der Schweiz nach der Zählung vom 1. De- zember 1900 . . . . . VIII. 1902.	163
		Zepplin, Graf E.: Kurze Über- sicht über die Ergebnisse der zweiten „Pola“-Expedition im roten Meere. Nach R.J. Luksch.	407
		V. 1899.	407
		— Das „Laufen“, bzw. „An- und Auslaufen“ der Seen . VII. 1901.	104

	Seite		Seite
Zimmerer, A.: Die wirtschaftliche Bedeutung West-Asiens. Nach P. Rohrbach.....	X. 1904. 165	Zondervan, H.: Vegetationsbilder aus Äquatorial-Sumatra. Nach Koorders.....	III. 1897. 282
Zimmermann, A.: Der Ausgang des spanischen Kolonialreichs. IV. 1898.	425	— Die niederländisch-westindischen Inseln.....	VI. 1900. 565. VII. 1901. 94. 206

### Die besprochenen Bücher nach ihren Verfassern.

Abbate, E. Guida dell' Abruzzo. Von K. Hassert.....	X. 1904. 353	tungen über Höhengrenzen und Höhengürtel. (Wissensch. Veröffentlichungen des Vereins für Erdkunde zu Leipzig. Bd. II. 1895.) Von J. Partsch.....	II. 1896. 121
Abercromby, R. Das Wetter. Von A. Hettner.....	I. 1895. 421	Ardouin-Dumazet. Voyage en France. Von J. Partsch.....	VI. 1900. 407 VIII. 1902. 56 X. 1904. 352
Ademeit, W. Beiträge zur Siedlungsgeographie des unteren Moselgebiets. Von O. Schlüter.....	IX. 1903. 480	Arrhenius, S. A. Lehrbuch der kosmischen Physik. Von W. Köppen.....	X. 1904. 405
Aebi, J. Mitteilungen aus Australien, seine landwirtschaftlichen und bergmännischen Verhältnisse und die Seereise dahin. Von E. Jung.....	III. 1897. 118	Artarias Eisenbahn- und Post-Kommunikationskarte von Österreich-Ungarn. Von A. Kraus.....	III. 1897. 244
Afrika, Karte über den Stand des Eisenbahnbaues in — 1900. Von D. Kürchhoff.....	VII. 1901. 235	Auerbach, F. Les Races et les Nationalités de l'Autriche-Hongrie. Von J. Zemmrich.....	V. 1899. 171
Ahlenius, A. Till kändedomen om Skandinaviens geografi och kartografi under 1500 talets senare hälft. Von R. Sieger.....	VI. 1900. 586	Autenrieth, F. Ins Inner-Hochland von Kamerun. Von A. Schenck.....	VII. 1901. 300
Albrecht, Th. Resultate des internationalen Breitendienstes. Bd. I. Von J. B. Messerschmitt.....	IX. 1903. 351	Avebury, Lord (J. Lubbock). The Scenery of England. Von A. Hettner.....	VIII. 1902. 714
Alföldi, B. Illustrierter Führer durch Ungarn, Kroatien und Slavonien. Von R. Sieger.....	VII. 1901. 172	Aventins Karte von Bayern MDXXIII, hrg. von J. Hartmann. Von P. Dinse.....	VI. 1900. 473
Allgemeine Erdkunde in Bildern. Von W. Stahlberg.....	V. 1899. 293	Bachmann, F. Süd-Afrika. Von A. Schenck.....	VIII. 1902. 364
Alpine Majestäten. Von A. Hettner.....	VII. 1901. 471 VIII. 1902. 108. 602	Baedeker, K. Ägypten. Von J. Walther.....	VIII. 1902. 114
Ambrosius, E. Die Volksdichte am deutschen Niederrhein. Von H. Kerp.....	IX. 1903. 416	— Mittel-Italien und Rom. Von W. Deecke.....	IX. 1903. 538
Amico, K. Die Republik San Marino. Von J. Partsch.....	V. 1899. 606	— Österreich-Ungarn. Von R. Sieger.....	IX. 1903. 480
Ammon, L. v. Die Gegend von München, geologisch geschildert. Von A. Penck.....	II. 1896. 179	— Palästina und Syrien. Von Th. Fischer.....	VI. 1900. 713
Andree, R. Braunschweiger Volkskunde. Von A. Kirchhoff.....	III. 1897. 244	— Rußland. Von W. Köppen.....	VII. 1901. 605
Annales de Géographie. V. 1896. Bibliographie de l'année 1895. Von K. Hassert.....	III. 1897. 182	— Schweden und Norwegen, nebst den wichtigsten Reiserouten durch Dänemark. Von R. Sieger.....	IV. 1898. 477 IX. 1903. 482
Ansorge, N. J. Under the African Sun. Von A. Schenck.....	VI. 1900. 473	— Spanien und Portugal. Von Th. Fischer.....	III. 1897. 483
Anthropogeographische Beiträge. Zur Gebirgskunde, vorzüglich Beobach-		Von L. Neumann.....	V. 1899. 420
		— The Dominion of Canada. Von E. Deckert.....	VI. 1900. 290



Seite	Seite
Baedeker, K. Unter-Italien und Sizilien. Von W. Deecke. V. 1899. 419 VIII. 1902. 602	Beck, K. Geologischer Wegweiser durch das Dresdner Elbtalgebiet zwischen Meißen und Tetschen. Von A. Hettner. . . . . III. 1897. 420
Bamberg, F. Schulwandkarte von Deutschland und seinen Nachbarländern. Von R. Langenbeck. X. 1904. 117	Becker, A. u. J. Mayer. Lernbuch der Erdkunde. Von H. Fischer. IX. 1903. 60
Bamberg, K. Wandkarte von Italien. Von E. Hözel. . . . . III. 1897. 419	Becker, E. Der Walchensee und die Jachenau. Von R. Sieger. . . IV. 1898. 297
— Wandkarte von Thüringen. Von dems. . . . . III. 1897. 419	Beck von Mannagetta, G. Die Vegetationsverhältnisse der illyrischen Länder. Von G. Karsten. VIII. 1902. 414
Barnes' Elementary Geography und Complete Geography. Von M. Krug. V. 1899. 660	Beiche, E. Erklärung geographischer Namen. Von A. Kirchhoff. VI. 1900. 355
Barth, C. G. Die von 1865—1895 erzielten Fortschritte der Kenntnis fremder Erdteile in ihren Einwirkungen auf das staatliche und wirtschaftliche Leben des deutschen Reiches. Von A. Kirchhoff. IV. 1898. 532 V. 1899. 415	Belck, W. Beiträge zur alten Geographie und Geschichte Vorderasiens. Von W. Ruge. VIII. 1902. 415
Bary, E. de. Le dernier rapport d'un Européen sur Ghât es les Touareg de l'Air. Von F. Ratzel. V. 1899. 58	Bellermann, F. Landschafts- und Vegetationsbilder aus den Tropen Südamerikas Mit Text von H. Karsten. Von A. Hettner. . I. 1895. 647
Baschin, O. (u. E. Wagner). Bibliotheca Geographica. Von P. E. Richter. I. 1891 u. 1892. I. 1895. 254 II. 1893. . . . . III. 1897. 241 III. 1894. . . . . III. 1897. 713 IV. 1895. . . . . V. 1899. 113 V. 1896. . . . . VI. 1900. 354	Bellinghausen, F. v. Forschungsfahrten im südlichen Eismeer 1819—1821. Von M. Lindeman. IX. 1903. 179
Bastian, A. Der Völkerverkehr und seine Verständigungsmittel in Hinblick auf China. Von O. Schlüter. VII. 1901. 170	Bénard, C. La Conquête du Pole. Von dems. . . . . X. 1904. 716
Battisti, C. Il Trentino. Von A. Penck. . . . . VI. 1900. 123	Benesch, F. Bergfahrten in den Grödnern Dolomiten. Von E. Richter. . . . . VI. 1900. 352
Baule, A. Lehrbuch der Vermessungskunde. Von L. Neumann. VIII. 1902. 411	Benko, J. v. Die Reise S. M. Schiffes „Zrinyi“ nach Ost-Asien. Von G. Wegener. . . . . II. 1896. 421
Baum, H. Kunene—Sambesi-Expedition. Von G. Karsten. IX. 1903. 714	Berchon, C. En Danemark. Von F. Hahn. . . . . IX. 1903. 649
Baumann, O. Die Insel Mafia. Von A. Schenck. . . . . III. 1897. 61	Berg, A. Die wichtigste geographische Literatur. Von A. Hettner. VIII. 1902. 601
— Die Insel Pemba und ihre Nachbarinseln. Von dems. . . . . VI. 1900. 180	Berger, H. Geschichte der wissenschaftlichen Erdkunde der Griechen. Von E. Oberhummer. . X. 1904. 471
— Die Insel Sansibar. Von dems. III. 1897. 717	Berghaus, Habenicht, Domnau. Chart of the World. Von A. Hettner. . . . . III. 1897. 594
— Durch Massailand zur Nilquelle. Von J. Partsch. . . . . I. 1895. 355	Bertololy, E. Kräuselungsmarken und Dünen. Von O. Baschin. . VIII. 1902. 238
Baumgartner, H. Island und die Färöer. Von E. Mogk. IX. 1903. 647	Beuermann, A. Landeskunde Preußens. Von H. Fischer. VII. 1901. 654
— Zur Literatur der Erdkunde. Von P. Dinse. . . . . I. 1895. 704	Beyschlag, F. Geologische Übersichtskarte des Thüringer Waldes. Von F. Regel. . . . . III. 1897. 651
Bayern, Prinzessin Therese v. Meine Reise in den brasilianischen Tropen. Von P. Ehrenreich. . IV. 1898. 181	Beythien, H. Eine neue Bestimmung des Pols der Landhalbkugel. Von A. Bludau. . . . . V. 1899. 56
Bebber, J. van. Anleitung zur Aufstellung von Wettervorhersagen. Von W. Meinardus. VIII. 1902. 655	Bickli, M. Botanische Reisetudien auf meiner Frühlingsfahrt durch Korsika. Von Th. Fischer. IX. 1903. 233
— Hygienische Meteorologie. Von A. Hettner. . . . . I. 1895. 644	Bittner, M. und W. Tomaschek. Die topographischen Kapitel des

	Seite		Seite
indischen Seespiegels Mohit. Von P. Dinse . . . . .	IV. 1898. 233	Bretschneider, E. Map of China. Von H. Fischer . . . . .	III. 1897. 485
Blanckenhorn, M. Entstehung und Geschichte des toten Meeres. Von Th. Fischer . . . . .	II. 1896. 598	Bretzl, H. Botanische Forschungen des Alexanderzuges. Von J. Paritsch . . . . .	IX. 1903. 473
Blasius, W. u. a. Beiträge zur Anthropologie Braunschweigs. Von A. Kirchhoff . . . . .	V. 1899. 56	Brögger, W. C. u. N. Rolfsen. Frithjof Nansen 1861—1893. Von M. Lindeman . . . . .	III. 1897. 181
Bleibtreu, J. Persien. Von G. Wegener . . . . .	II. 1896. 236	Brückner, E. Die feste Erdrinde und ihre Formen. (Allgemeine Erdkunde. 5. Aufl. II. Abt.) Von A. Philippson . . . . .	IV. 1898. 55
Bludau, A. Erdumrißkarten in flächentreuer Planisphäre. Von L. Neumann . . . . .	VI. 1900. 533	Brunhes, J. Erosion tourbillonnaire éolienne. Von A. Philippson . . . . .	X. 1904. 112
Blum, H. Neu-Guinea und der Bismarck-Archipel. Von K. Hassert . . . . .	VI. 1900. 474	— Le travail des eaux courantes: la tactique des tourbillons. Von dems . . . . .	IX. 1903. 176
Blümcke, A. u. H. Heß. Untersuchungen am Hintereisferner. Von W. Ule . . . . .	VII. 1901. 299	— L'Irrigation, ses conditions géographiques, ses modes et son organisation dans la péninsule Ibérique et dans l'Afrique du Nord. Von Th. Fischer . . . . .	IX. 1903. 53
Blumentritt, F. Die Philippinen. Von O. v. Möllendorff. VIII. 1902. 716	716	Brust, G. u. H. Berdrow. Lehrbuch der Geographie. Geographie für mehrklassige Volksschulen. Von L. Neumann . . . . .	I. 1895. 133
Boeck, H. Durch Indien ins verschlossene Land Nepal. Von E. Schmidt . . . . .	IX. 1903. 178	Bryce, J. Bilder aus Süd-Afrika. Von A. Schenck . . . . .	VII. 1901. 537
Böhm, A. v. Geschichte der Moränenkunde. Von K. Keilhack. IX. 1903. 293	293	Buchenau, F. Die freie Hansestadt Bremen und ihr Gebiet. Von F. Hahn . . . . .	VII. 1901. 58
Bolemann, St. v. Beschreibung der Kurorte und Sommerfrischen am Plattensee. Von W. Ule. VIII. 1902. 114	114	Buchholz, P. Charakterbilder aus der Völkerkunde. Von L. Neumann . . . . .	I. 1895. 479
Bomsdorff, O. v. Spezialkarte vom Harz. Von dems . . . . .	IV. 1898. 532	— Charakterbilder aus der mathematischen und physischen Erdkunde. Von dems . . . . .	II. 1896. 649
Börnstein, R. Leitfaden der Wetterkunde. Von W. Meinardus . . . . .	VIII. 1902. 109	Bülow, J. v. Deutsch-Südwestafrika. Von A. Schenck . . . . .	II. 1896. 300
Boshart, A. Zehn Jahre afrikanischen Lebens. Von A. Schenck . . . . .	V. 1899. 58	Buresch, K. Aus Lydien, epigraphisch-geographische Reisefrüchte. Von W. Ruge . . . . .	IV. 1898. 594
Boyé, P. Les Hautes-Chaumes des Vosges. Von R. Langenbeck . . . . .	IX. 1903. 352	Bürger, O. Reisen eines Naturforschers im tropischen Südamerika. Von A. Hettner . . . . .	VI. 1900. 651
Brandt, M. v. Aus dem Lande des Zopfes. Von G. Wegener. I. 1895. 132	132	Burgklehners Tirolische Landtafeln 1608, 1611, 1620. Begleittext von E. Richter. Von E. Oberhummer . . . . .	IX. 1903. 710
— Die Zukunft Ost-Asiens. Von dems . . . . .	II. 1896. 126	Buschan, G. Vorgeschichtliche Botanik der Kultur- und Nutzpflanzen der alten Welt. Von L. Wittmack . . . . .	II. 1896. 59
— Drei Jahre ostasiatischer Politik. Von F. Hirth . . . . .	IV. 1898. 180	Bussler, F. Die Grundzüge der Geographie für höhere Schulen. Von L. Neumann . . . . .	III. 1897. 297
— Dreiunddreißig Jahre in Ost-Asien. Erinnerungen eines deutschen Diplomaten. Bd. I u. II. Von A. Kirchhoff . . . . .	VII. 1901. 420. 658 VIII. 1902. 482	Calderais, R. Portugal. Von Th. Fischer . . . . .	X. 1904. 234
— Sittenbilder aus China. Mädchen und Frauen. Von G. Wegener . . . . .	II. 1896. 127	Cannstadt, Beschreibung des Oberamts—. Von K. Fricker. II. 1896. 124	124
Braun, F. Beiträge zur Landeskunde des nordöstlichen Deutschlands. Von A. Bludau . . . . .	IV. 1898. 717		
Braun, G. Ostpreußens Seen. Von W. Ule . . . . .	X. 1904. 176		

Seite	Seite
Cannstatt, O. Das republikanische Brasilien in Vergangenheit und Gegenwart. Von P. Ehrenreich. V. 1899. 173	Das überseeische Deutschland. Von J. Partsch..... IX. 1903. 177. 708
— Kritisches Repertorium der deutsch-brasilianischen Literatur. Von A. Hettner..... X. 1904. 411	Däubler, K. Die französische und niederländische Tropenhygiene. Von R. Semon..... II. 1896. 475
Carli, M. Il Ce-Kiang, studio geografico-economico. Von O. Schlüter..... VI. 1900. 180	— Die Grundzüge der Tropenhygiene. Von dems..... I. 1895. 476
Chile, Kurze Beschreibung der Republik —. Von P. Stange. VIII. 1902. 420	Davis, W. M. u. W. H. Snyder. Physical Geography. Von A. Philippon..... V. 1899. 356
Chiról, V. Die Lage in Ost-Asien. Von G. Wegener..... III. 1897. 421	Debes, E. Physikalisch-politische Schulwandkarte von Asien. Von W. Stahlberg..... III. 1897. 486
Christensen, C. u. M. Vahl. Danmarks Land og Folk. Von F. Hahn. IX. 1903. 586	Debes, E. Zeichenatlas. Von L. Neumann..... II. 1896. 178
Congrès géologique international. Comptes rendus de la VIII <sup>e</sup> session. Von F. Wieggers..... VIII. 1902. 484	Debes-Weineck. Schulatlas für die unteren und mittleren Unterrichtsstufen. Von K. Schlemmer. X. 1904. 60
Congrès national d'hygiène et de climatologie médicale de la Belgique et du Congo. Von K. Däubler. V. 1899. 235	Deckert, E. Grundzüge der Handels- und Verkehrsgeographie. Von A. Kraus..... IX. 1903. 357
Conwentz, H. Die Heimatkunde in der Schule. Von A. Geistbeck. X. 1904. 477	Deecke, W. Geologischer Führer durch Bornholm. Von A. Jentzsch. VII. 1901. 418
— Die Moorbrücken im Tal der Sorge. Von A. Bludau..... V. 1899. 234	— Geologischer Führer durch Campanien. Von Th. Fischer. VIII. 1902. 56
Cook, F. Die erste Südpolarnacht 1898—1899. Von M. Lindeman. X. 1904. 411	— Geologischer Führer durch Pommern. Von A. Jentzsch. VII. 1901. 535
Coudreau, O. Voyage au Rio Curuá. Voyage à la Mapuerá. Voyage au Maycuru. Von W. Sievers. X. 1904. 179	— Italien. Von J. Partsch. VI. 1900. 58
Credner, H. Der Vogtländische Erdbebenschwarm. Von R. Langenbeck..... X. 1904. 646	Deeken, R. Die Aussichten der Kakaokultur auf Samoa. Von A. Kirchhoff..... X. 1904. 58
Cremer, E. Der Aufbau des erdkundlichen Unterrichts. Von A. Kirchhoff..... VI. 1900. 62	— Manuia Samoa! Von dems..... VIII. 1902. 420
Crivellari, G. Alcuni cimeli della cartografia medievale esistenti a Verona. Von V. Hantzsch..... IX. 1903. 475	— Rauschende Palmen. Von dems. IX. 1903. 715
Cronander, A. W. On the Laws of Movement of Sea-currents and Rivers. Von A. Philippon..... V. 1899. 481	Delagrave, H. Soudan Égyptien sous Mehemed Ali. Von F. Ratzel. IV. 1898. 596
Crugnola, G. La vegetazione al Gran Sasso d'Italia. Von W. Schimper..... III. 1897. 420	Delebecque, A. Les Lacs Français. Von E. Graf Zeppelin. IV. 1898. 59
Daiber, A. Eine Australien- und Südseefahrt. Von A. Kirchhoff. VIII. 1902. 484	Demolins, E. Les Français d'aujourd'hui. Von A. Kirchhoff... VI. 1900. 348
Daneš, O. Bevölkerungsdichtigkeit der Hercegovina. Von O. Schlüter. X. 1904. 292	Deniker, J. Les races et les peuples de la terre. Von dems. VII. 1901. 113
Darwin, G. H. Ebbe und Flut sowie verwandte Erscheinungen im Sonnensystem. Von G. Schott. VIII. 1902. 654	Dennert, E. Lernbuch der Erdkunde. Von H. Fischer..... VIII. 1902. 605
	Detmer, W. Botanische Wanderungen in Brasilien. Von A. Hettner. III. 1897. 487
	Deußen, P. Erinnerungen an Indien. Von E. Schmidt. X. 1904. 354
	Deutsche Seewarte. Atlantischer Ozean. Von W. Meinardus.... IX. 1903. 716
	— Segelhandbuch für den stillen Ozean. Von O. Krümmel..... III. 1897. 715
	— Stiller Ozean. Von dems. II. 1896. 478
	Dierecke, C. Atlas für Berliner Schulen. Von H. Fischer... X. 1904. 116

	Seite		Seite
Dierecke, C. Schulatlas für die unteren Klassen höherer Lehranstalten. — Schulatlas für die mittleren Unterrichtsstufen. Von R. Langenbeck. .... X. 1904.	181	Egli, J. J. Neue Erdkunde für höhere Schulen. Von L. Neumann. II. 1896.	595
— Schulwandkarte der Provinz Brandenburg. Von dems. .... X. 1904.	237	Eisenstein, R. v. Reise nach Malta, Tripolitanien und Tunesien. Von Th. Fischer. .... VIII. 1902.	363
— Schulwandkarte von Palästina. Von dems. .... X. 1904.	413	Engelmann, J. Leitfaden bei dem Unterricht in der Handelsgeographie. Von H. Gebauer. II. 1896.	123
Dierecke, C. u. E. Gäbler. Schulatlas für höhere Lehranstalten. Von W. Stahlberg. .... VII. 1901.	539	Von A. Kraus. .... VIII. 1902.	180
Diest, W. v. Karte des nordwestlichen Klein-Asiens. Von W. Ruge. .... VIII. 1902.	481	Erckert, R. v. Wanderungen und Siedelungen der germanischen Stämme in Mittel-Europa auf 12 Kartenblättern. Von K. Kretschmer. .... VII. 1901.	711
Dinse, P. Katalog der Bibliothek der Gesellschaft für Erdkunde zu Berlin. Von A. Hettner. X. 1904.	233	Errera. L'Epoca delle Grandi Scoperte geografiche. Von V. Hantzsch. .... VIII. 1902.	295
Dittenberger, W. Zur Kritik der neueren Fortschritte der Orometrie. Von L. Neumann. .... X. 1904.	112	Eschenhagen, M. Magnetische Untersuchungen im Harz. Von A. Schmidt. .... IV. 1898.	362
Dodu, Gaston. Géographie de la France. Von P. Wagner. X. 1904.	653	Esser, M. An der Westküste Afrikas. Von A. Schenck. .... IV. 1898.	117
Doflein, F. Von den Antillen zum fernen Westen. Von E. Deckert. .... VII. 1901.	538	Eulenburg, Graf Fritz zu. Ost-Asien 1860--1862 in Briefen. Von A. Kirchhoff. .... VI. 1900.	353
Dolgorukow, W. A. Reiseführer durch Sibirien und die mittelasiatischen Besitzungen Rußlands. Von F. Immanuel. .... VII. 1901.	115	Euting, A. Tagebuch einer Reise in Inner-Arabien. Von P. Schwarz. .... III. 1897.	118
Dominik, H. Kamerun. Von S. Passarge. .... VIII. 1902.	58	Faber, W. Zur Hydrographie des Maingebietes. Von W. Ule. II. 1896.	355
Dove, K. Deutsch-Südwestafrika. Von A. Schenck. .... III. 1897.	301	Festschriften zum XIII. deutschen Geographentag zu Breslau. — Verhandlungen desselben. Von A. Hettner. .... VIII. 1902.	241
— Südwest-Afrika. Von Th. Fischer. .... III. 1897.	60	Filippi, F. de. Die Forschungsreise S. K. H. des Prinzen Ludwig Amadeus von Savoyen, Herzogs der Abruzzen, nach dem Eliasberge in Alaska im Jahre 1897. Von E. Deckert. .... VII. 1901.	659
— Vom Kap zum Nil. Von dems. .... V. 1899.	116	Fiorini-Günther. Erd- und Himmelsgloben, ihre Geschichte und Konstruktion. Von A. Bludau. .... I. 1895.	531
— Wirtschaftliche Landeskunde der deutschen Schutzgebiete. Von J. Partsch. .... IX. 1903.	231	Fischer, K. Das Hochwasser vom Juli bis August 1897 im Oderstromgebiet. Von W. Ule. .... IV. 1898.	533
Driesmans, H. Rasse und Milieu. Von A. Kirchhoff. .... IX. 1903.	707	Fischer, P. D. Italien und die Italiener am Schluß des XIX. Jahrhunderts. Von Th. Fischer. V. 1899.	713
Dröber, W. Kartographie bei den Naturvölkern. Von K. Sapper. .... X. 1904.	175	Von Th. Fischer. .... VII. 1901.	713
Dronke. Die Eifel. Von A. Philippson. .... VI. 1900.	471	Fischer, Th. La Penisola Italiana. Von J. Partsch. .... IV. 1903.	353
Drude, O. Der hercynische Florenbezirk. Von G. Karsten. IX. 1903.	232	— Der Ölbaum. Von G. v. Beck. .... X. 1904.	714
— Deutschlands Pflanzengeographie. Von W. Schimper. .... II. 1896.	299	— Wissenschaftliche Ergebnisse einer Reise im Atlas-Vorlande von Marokko. Von P. Schnell VII. 1901.	536
Ebner, H. 200 Skizzen in Farben (meist Tafelzeichnungen) zur Einführung in den Geographielehrerunterricht für Lehrer und Schüler an Bürger- und Mittelschulen. Von H. Fischer. .... VI. 1900.	588	Fitzner, R. Anatolien, Wirtschaftsgeographie. Von H. Zimmerer. .... IX. 1903.	711
Eckert, M. Das Karrenproblem. Von K. Hassert. .... II. 1896.	648		
— Neuer methodischer Schulatlas. Von E. Hözel. .... V. 1899.	117		

Seite	Seite
Fitzner, R. Der Kagera-Nil. Von A. Schenck ..... VI. 1900. 234	Fritsche, H. Die Elemente des Erdmagnetismus und ihre säkularen Änderungen. Von A. Schmidt. VIII. 1902. 297
— Deutsches Kolonialhandbuch. Von J. Partsch ..... III. 1897. 115	— Die tägliche Periode der erdmagnetischen Elemente. Von dems. X. 1904. 111
— Deutsches Kolonialhandbuch. Bd. I. Von K. Dove ..... VII. 1901. 472	— Über die Bestimmung der Koeffizienten der Gaußschen allgemeinen Theorie des Erdmagnetismus für das Jahr 1885 und über den Zusammenhang der drei erdmagnetischen Elemente unter einander. Von dems. .... IV. 1898. 176
— Forschungen auf der bithynischen Halbinsel. Von Th. Fischer. .... IX. 1903. 541	Fritzsche, M. Verzeichnis der bis zum Sommer 1896 in den Ost-Alpen gesetzten Gletschermarken. Von R. Sieger. .... IV. 1898. 420
— Niederschlag und Bewölkung in Klein-Asien. Von dems. X. 1904. 115	Frobenius, L. Der Ursprung der afrikanischen Kulturen. (Ursprung der Kultur. Bd. I.) Von F. Ratzel. V. 1899. 113
Forel, F. A. Handbuch der Seenkunde. Von W. Ule. .... VII. 1901. 232	— Geographische Kulturkunde. Von A. Kirchhoff. .... X. 1904. 717
Foß, R. Das deutsche Gebirgsland. Von F. Hahn ..... I. 1895. 645	Frye, A. E. Complete Geography. — Davis, W. The New England States. Von A. Hettner. II. 1896. 538
— Das norddeutsche Tiefland. Von dems. .... I. 1895. 645	Funcke, A. Aus Deutsch-Brasilien. Von dems. .... VIII. 1902. 660
Fox, R. Die Pässe der Sudeten unter besonderer Berücksichtigung der Central-Sudeten. Von K. Fricker. X. 1904. 474	— Deutsche Siedlung über See. Von dems. .... VIII. 1902. 660
Fraas, E. Geognostische Spezialkarte von Württemberg. Bl. Stuttgart 1895, Böblingen 1896, Liebenzell 1897, Kirchheim 1898. Von E. Koken ..... VI. 1900. 121	Futterer, K. Afrika in seiner Bedeutung für die Goldproduktion. Von H. Lenk. .... I. 1895. 251
Fraisse, P. Skizzen von den balearischen Inseln. Von Th. Fischer. V. 1899. 714	— Die allgemeinen geologischen Ergebnisse der neueren Forschungen in Central-Asien und China. Von E. Naumann ..... IV. 1898. 477
François, C. v. Deutsch-Südwestafrika. Von A. Schenck. VI. 1900. 650	— Geographische Skizze der Wüste Gobi zwischen Hami und Su-Tschou. Von M. Friederichsen. IX. 1903. 482
— Nama und Damara. Von dems. II. 1896. 543	— Geographische Skizze von Nordost-Tibet. Von dems. .... X. 1904. 587
Franz, A. R. Die Sudeten. Von J. Partsch. .... IX. 1903. 352	Gade, H. Historisch-geographisch-statistische Beschreibung der Grafschaften Hoya und Diepholz. Von F. Hahn. .... IX. 1903. 117
Freytag, G. Der Weltverkehr. Von A. Fitzau. .... I. 1895. 645	Gallois, L. Les Andes de Patagonie. Von P. Stange. .... IX. 1903. 178
— Export-Atlas für Welthandel und Industrie. Von E. Friedrich. .... IX. 1903. 55	Gardini, C. In der Sternbanner-Republik. Von E. Deckert. .... VII. 1901. 714
Fricker, C. Antarktis. Von E. v. Drygalski. .... IV. 1898. 597	Garnier, C. Méthode de transcription rationelle générale des noms géographiques, s'appliquant à toutes les écritures usitées dans le monde. Von A. Kirchhoff. .... VI. 1900. 56
— Die Pässe und Straßen der schwäbischen Alb. Von A. Hettner. VIII. 1902. 656	Gebauer, H. Handbuch der Länder- und Völkerkunde mit besonderer Berücksichtigung der volkswirtschaftlichen Verhältnisse. 1. Bd.: Europa. Von R. Sieger. VII. 1901. 706
Friederici, G. Indianer und Anglo-Amerikaner. Von E. Deckert. VI. 1900. 588	
Friedrich, E. Übersichtskarte von Klein-Asien und Handels- und Produktenkarte von Klein-Asien. — Ruge, W. u. E. Friedrich. Archäologische Karte von Klein-Asien. Von E. Fabricius. .... VI. 1900. 179	
Friedrich, H. Die Biber an der mittleren Elbe. Von W. Küken-thal. .... I. 1895. 704	
Fritsche, H. Atlas des Erdmagnetismus. Von J. B. Messerschmitt. X. 1904. 174	
— Die Elemente des Erdmagnetismus. Von A. Schmidt. .... V. 1899. 535	

	Seite		Seite
Geiger, Th. Conrad Celtis in seinen Beziehungen zur Geographie. Von V. Hantzsck . . . . .	III. 1897. 297	Gerland, G. Beiträge zur Geophysik. Von E. v. Drygalski und O. Batschin . . . . .	II. 1896. 415
Geiger, W. Ceylon. Von J. Walther . . . . .	IV. 1898. 299	Giesenhausen, K. Auf Java und Sumatra. Von G. Karsten . . . . .	VIII. 1902. 416
Geikie, C. Bildergröße aus dem heiligen Lande. Von Th. Fischer. I. 1895. 708		Girard, J. L'Évolution comparée des Sables. Von A. Philippson. X. 1904. 54	
Geißler, K. Mathematische Geographie. Von A. Bludau. V. 1899. 238		Glück. Planzeichnen-Vorlagen. Von A. Bludau . . . . .	V. 1899. 480
Geistbeck, A. Bilderatlas zur Geographie von Europa. Von A. Hettner . . . . .	III. 1897. 481	Goldi, E. Album de Aves Amazonicas. I. II. Von W. Kobelt. VIII. 1902. 365	
— Bilderatlas zur Geographie der außereuropäischen Erdteile. Von E. Fulda . . . . .	IV. 1898. 417		X. 1904. 58
Geistbeck, A. Über Systematik und Induktion im Geographieunterricht. Von A. Hettner . . . . .	I. 1895. 478	Goldstein, J. Bevölkerungsproblem und Berufsgliederung in Frankreich. Von A. Hettner . . . . .	VII. 1901. 299
Geistbeck, A. u. F. Engleder. Geographische Typenbilder. Von W. Ule . . . . .	I. 1895. 70	Goltz, C. v. d. Anatolische Ausflüge. Von Th. Fischer . . . . .	III. 1897. 484
Geistbeck, A. u. F. Hilschmann. Geographische Zeichenskizzen in einfachster Form. Von L. Neumann . . . . .	II. 1896. 179	Götz, H. Eine Orientreise. Von V. Schwöbel . . . . .	VIII. 1902. 57
Geistbeck, M. Der Weltverkehr. Von A. Fitzau . . . . .	II. 1896. 298	Götz, W. Landeskunde des Königreichs Bayern. Von A. Geistbeck. X. 1904. 584	
— Leitfaden der mathematischen und physikalischen Geographie für Mittelschulen und Lehrerbildungsanstalten. Von R. Langenbeck. III. 1897. 178		Götze, W. u. A. Engler. Vegetationsansichten aus Deutsch-Ostafrika. Von H. Maurer. VIII. 1902. 603	
	IX. 1903. 420	Goetzen, G. A. Graf v. Durch Afrika von Ost nach West. Von A. Schenck . . . . .	II. 1896. 716
Geistbeck, M. u. A. Geistbeck. Leitfaden der Geographie für Mittelschulen. Von O. Clauß VIII. 1902. 242		Gradmann, R. Das Pflanzenleben der schwäbischen Alb. Von W. Schimper . . . . .	VI. 1900. 471
	IX. 1903. 301	Graebner, P. Die Heide Norddeutschlands und die sich anschließenden Formationen in biologischer Betrachtung. Von G. Karsten . . . . .	VIII. 1902. 480
Gelzer, H. Geistliches und Weltliches aus dem türkisch-griechischen Orient. Von W. Ruge. VII. 1901. 353		Gretter, Philipp. Landtaffel der schönen Gelegenheit und Landschaft umb Boll Anno 1602. Von E. Oberhammer . . . . .	X. 1904. 55
— Vom heiligen Berge und aus Makedonien. Von K. Oestreich. X. 1904. 648		Grevé, C. Die geographische Verbreitung der jetzt lebenden Raubtiere. Von W. Kükenthal. I. 1895. 644	
Gempeler-Schletti, D. Heimatkunde des Simmentals. Von E. Zollinger . . . . .	X. 1904. 113	Griffin, A. P. C. List of Books relating to Cuba. List of Books relating to Hawaii. Von P. E. Richter . . . . .	VII. 1901. 176
Generalkarte von Mittel-Europa 1: 200 000 des k. u. k. militärgeographischen Institutes in Wien. Von A. Penck . . . . .	III. 1897. 356	Grosse, E. Die Formen der Familie und die Formen der Wirtschaft. Von F. Ratzel . . . . .	III. 1897. 355
Genthe, S. Der persische Meerbusen. Von H. Lullies . . . . .	IV. 1898. 594	Große, M. Die beiden Afrikaforscher Johann Ernst Hebenstreit und Christian Gottlieb Ludwig. Von V. Hantzsck . . . . .	VIII. 1902. 546
Geographisches Jahrbuch. Von A. Hettner. XVIII. 1895 . . II. 1896. 57		Grothe, H. Auf türkischer Erde. Von W. Goetz . . . . .	IX. 1903. 649
	XIX. 1896 . III. 1897. 418	— Die Bagdadbahn und das schwäbische Bauernelement in Trans-	
	XX. 1897 . IV. 1898. 112		
	XXI—XXIII. 1898—1900. VII. 1901. 707		
	XXIVu. XXV. 1901u. 1902 . IX. 1903. 538		
Gerhardt, P. Handbuch des deutschen Dünenbaues. Von A. Philippson . . . . .	VII. 1901. 59		

	Seite		Seite
Kaukasien und Palästina. Von H. Zimmerer.....	IX. 1903. 712	Günther, S. u. A. Kirchhoff. Didaktik und Methodik des Geographieunterrichts. Von L. Neumann.	II. 1896. 472
Grothe, H. Tripolitanien und der Karawanenhandel nach dem Sudan. Von Th. Fischer.....	V. 1899. 715	Gürich, G. Das Mineralreich. Von A. Philippson.....	VI. 1900. 289
Gruber, C. Deutsches Wirtschaftsleben. Von F. Hahn...IX.	1903. 296	Güßfeldt, P. Der Montblanc. Von C. Diener... ..	I. 1895. 250
— Die Entwicklung der geographischen Lehrmethoden im 18. und 19. Jahrhundert. Von H. Fischer.	VII. 1901. 475	Haack, H. Geographenkalender. Von A. Hettner...I. 1903/4..IX.	1903. 476
— Geographie als Bildungsfach. Von R. Langenbeck...X.	1904. 716	II. 1904/5... X.	1904. 530
Gruber, F. Der Hesselberg am Frankenjura und seine südlichen Vorhöhen. Von A. Geistbeck.....	III. 1897. 57	Haack, H. Kleiner deutscher Schüleratlas. — Kleiner deutscher Lernatlas. Von H. Fischer.IX.	1903. 60
Grund, A. Die Veränderungen der Topographie im Wiener Walde und Wiener Becken. Von O. Schlüter.	VIII. 1902. 477	Haardt, V. v. Nordpolarkarte. Von L. Neumann.....	V. 1899. 420
Grundmann, J. Die geographischen und völkerkundlichen Quellen und Anschauungen in Herders „Ideen zur Geschichte der Menschheit“. Von J. Partsch.....	VII. 1901. 708	— Schulwandkarte von Palästina für den Unterricht in der biblischen Geschichte des alten und neuen Testaments.	
Gsell-Fels, Th. Italien in sechzig Tagen. Von Th. Fischer.VI.	1900. 234	Von Th. Fischer.....III.	1897. 540
— Ober-Italien und die Riviera. Von dems.....	IV. 1898. 363	Von E. Hözel.....IV.	1898. 364
— Riviera, Süd-Frankreich usw. Von dems.....	III. 1897. 358	— Südpolarkarte. Von E. v. Drygalski.....	II. 1896. 358
— Rom und die Campagna. Von Th. Fischer.....	II. 1896. 542	— Übersichtskarte von Europa. Von L. Neumann.....	II. 1896. 123
Von J. Partsch.....	VII. 1901. 604	— Wandkarte der Planigloben.	
Günther, S. Astronomische Geographie. Von W. F. Wislicenus.	IX. 1903. 116	Von dems.....	III. 1897. 354
— A. v. Humboldt, Leop. v. Buch. Von J. Grundmann... VII.	1901. 231	Von W. Stahlberg... V.	1899. 293
— Das Zeitalter der Entdeckungen. Von K. Kretschmer... VII.	1901. 708	Haas, H. Neapel, seine Umgebung und Sizilien. Von Th. Fischer..	X. 1904. 476
— Die Phänologie, ein Grenzgebiet zwischen Biologie und Klimakunde. Von E. Ihne.....	I. 1895. 476	— Quellenkunde. Von A. Philippson.....	I. 1895. 355
— Entdeckungsgeschichte und Fortschritte der wissenschaftlichen Geographie im 19. Jahrhundert. Von R. Langenbeck. . .	VIII. 1902. 654	Hackel, A. Die Besiedelungsverhältnisse des oberösterreichischen Mühlviertels. Von O. Schlüter.	VIII. 1902. 656
— Geschichte der anorganischen Naturwissenschaften im XIX. Jahrhundert. Von J. B. Messerschmitt.VII.	1901. 601	Hackmann, W. Neue Schulgeographie. Von L. Neumann.II.	1896. 538
— Grundlehren der mathematischen Geographie und elementaren Astronomie. Von W. F. Wislicenus.	VI. 1900. 468	Haeckel, E. Aus Insulinde. Von G. Karsten.....	VIII. 1902. 58
— Handbuch der Geophysik. 2. Aufl. Von W. Ule.....	I. . . . IV. 1898. 360	Hänsch, B. Math. Christ. Sprengel, ein geographischer Publizist am Ausgange des 18. Jahrhunderts.	
II. . . . VI. 1900. 346		Von V. Hantzsch... VIII.	1902. 711
— Jakob Ziegler, ein bayerischer Geograph und Mathematiker. Von V. Hantzsch.....	II. 1896. 597	Haentzschel, E. Das Erdsphäroid und seine Abbildung. Von K. Peucker.....	X. 1904. 287
		Haffter, F. Briefe aus dem hohen Norden. Von C. Fricker.VI.	1900. 714
		Hahn, C. Bilder aus dem Kaukasus. Von L. Neumann.....	VI. 1900. 587
		— Kaukasische Reisen und Studien. Von Arzruni.....	III. 1897. 59
		Hahn, E. Die Haustiere und ihre Beziehungen zur Wirtschaft des Menschen. Von F. Hahn II.	1896. 540
		Hahn, F. Topographischer Führer durch das nordwestliche Deutschland. Von W. Wolkenhauer... I.	1895. 706

	Seite		Seite
Hahn, F. Afrika. Von A. Schenck. VIII. 1902.	659	sches Taschenbuch für alle Länder der Erde.	
Halbfaß, W. Beiträge zur Kennt- nis der pommerschen Seen. Von W. Ule . . . . . VIII. 1902.	300	Von A. Hettner . . . . . II. 1896.	354
Hammer, E. Astronomisches Nivel- lement durch Württemberg. Von J. B. Messerschmitt. VIII. 1902.	414	Von A. Fitzau . . . . . V. 1899.	359
— Der Hammer-Fennelsche Tachy- meter-Theodolit und die Tachy- meter-Kippregel. Von W. Ule. VIII. 1902.	477	Hartmann, G. Karte des nördlichen Teiles von Deutsch-Südwestafrika. Von A. Schenck . . . . . X. 1904.	355
Hammer, E. Lehrbuch der ebenen und sphärischen Trigonometrie. Von A. Bludau . . . . . IV. 1898.	360	Harz, L. F. Tropisches und Arktisches. Von G. Wegner . . . . . III. 1897.	246
Handbuch der Wirtschaftskunde Deutschlands. Bd. 1 u. 2. Von F. Hahn . . . . . VIII. 1902.	239	Hassert, K. Beiträge zur physischen Geographie von Montenegro, mit besonderer Berücksichtigung des Karstes. Von A. Philippson . . . I. 1895.	534
	IX. 1903.	— Deutsche Kolonien. Von J. Partsch. V. 1899.	416
	X. 1904.	— Die neuen deutschen Erwerbungen in der Südsee. Von dems. IX. 1903.	484
Hann, Hochstetter, Pokorny. Allgemeine Erdkunde. V. Aufl. Von J. Hann, Ed. Brückner, A. Kirchhoff. I. Abt. Von H. Hergesell . . . . III. 1897.	537	— Die Polarforschung. Von M. Lin- deman . . . . . IX. 1903.	59
	IV. 1898.	— Landeskunde des Königreichs Württemberg. Von C. Fricker. X. 1904.	585
	VI. 1900.	Hauer, F. v., E. Tietze u. A. Hölder. Geologische Karte von Österreich-Ungarn mit Bosnien und Montenegro. Von A. Philippson. II. 1896.	476
Hann, J. Die Erde als Ganzes, ihre Atmosphäre und Hydrosphäre. (All- gemeine Erdkunde. I.) Von H. Her- gesell . . . . . III. 1897.	537	Hauptstädte der Welt. Von A. Kirch- hoff . . . . . IV. 1898.	114
— Handbuch der Klimatologie. Von W. Köppen . . . . . IV. 1898.	177	Hauser, H. Colonies allemandes impériales et spontanées. Von dems. . . . . VI. 1900.	713
— Lehrbuch der Meteorologie. Von W. Meinardus . . . . . VIII. 1902.	298	Haushofer, M. Bevölkerungslehre. Von O. Schlüter . . . . . X. 1904.	233
Hanncke, R. Erdkundliche Aufsätze für die oberen Klassen höherer Lehranstalten. Von H. Fischer. VII. 1901.	355	Hecker, O. Bestimmung der Schwer- kraft auf dem atlantischen Ozean sowie in Rio de Janeiro, Lissabon und Madrid. Von J. B. Messer- schmitt . . . . . IX. 1903.	478
	VIII. 1902.	Heco, J. Erinnerungen eines Japa- ners. Von E. Tießen . . . . . V. 1899.	57
Hantzsch, V. Deutsche Reisende des 16. Jahrhunderts. Von P. Dinse. II. 1896.	178	Hedin, S. Meine letzte Reise durch Inner-Asien. Von M. Friederich- sen . . . . . IX. 1903.	539
— Sebastian Münster. Von dems. V. 1899.	537	Heer, J. C. Streifzüge im Engadin. Von L. Neumann . . . . . VI. 1900.	179
Harms, H. Fünf Thesen zur Reform des geographischen Unterrichts. Von E. Fulda . . . . . III. 1897.	713	Heiderich, F. Die Erde. Von A. Hettner . . . . . II. 1896.	473
— Vaterländische Erdkunde. Von dems. . . . . III. 1897.	713	— Hölzels Schulwandkarte von Asien. Von H. Fischer . . . . . VIII. 1902.	485
— Von P. Wagner . . . . . IX. 1903.	61	— Schulwandkarte von Asien. Von R. Langenbeck . . . . . X. 1904.	117
— Volksschulatl. Von dems. . . . VIII. 1902.	606	— Schulwandkarte von Australien und Polynesien. Von dems. X. 1904.	358
Hartlebens illustrierter Führer durch Dalmatien. Von K. Hassert . . . VIII. 1902.	602	Heilbronn, Beschreibung des Ober- amts —. Von K. Fricker. X. 1904.	586
— kleiner Volks-Atlas. Von L. Neu- mann . . . . . III. 1897.	242	Heintze, W. Türkischer Sprach- führer. Von A. Philippson. IV. 1898.	238
— statistische Tabelle über alle Staa- ten der Erde. — kleines statisti-			



	Seite		Seite
Heinze, H. Physische Geographie nebst einem Anhang über Kartographie. Von P. Wagner. VIII. 1902.	547	Hesse, R. Abstammungslehre und Darwinismus. Von A. Kirchhoff. VIII. 1902.	712
Heldmann, K. Der Köllingau und die Civitas Köln. Von W. Fabricius. VI. 1900.	530	Hesse-Wartegg, E. v. China und Japan. Von F. Hirth. . . . . IV. 1898.	238
Helland, A. Jordbunden i Jarlsberg og Larviks amt. — Jordbunden i Romsdals amt. — Lofotenden i Vesterdaalen. Von H. Magnus. IV. 1898.	58	— Korea. Von G. Wegener. II. 1896.	419
Hellmann, G. Regenkarte der Provinzen Brandenburg und Pommern, sowie der Großherzogtümer Mecklenburg-Schwerin und Mecklenburg-Strelitz. Von W. Ule. VIII. 1902.	360	— Schantung und Deutsch-China. Von A. Kirchhoff. . . . . V. 1899.	292
— Regenkarte der Provinzen Westpreußen und Posen. Von H. Kienast. VII. 1901.	170	Hettner, A. Text zu Spamers großem Handatlas. Von dems. . . . . III. 1897.	176
— Regenkarte der Provinz Ostpreußen. Von dems. . . . . VI. 1900.	530	Heyl, F. Rheinlande. Von A. Philippson. . . . . II. 1896.	595
— Regenkarte der Provinzen Hessen-Nassau und Rheinland, sowie von Hohenzollern und Ober-Hessen. Von W. Ule. . . . . X. 1904.	55	Hickmann, A. L. Geographisch-statistischer Taschen-Atlas. Von A. Fitzau. . . . . II. 1896.	61
— Regenkarte der Provinz Sachsen und der Thüring. Staaten. Von dems. . . . . IX. 1903.	55	Von A. Ooppel. . . . . III. 1897.	116
— Regenkarte der Provinz Schlesien. Von J. Partsch. . . . . V. 1899.	484	Hildebrandt, M. Untersuchungen über die Eiszeiten der Erde, ihre Dauer und ihre Ursachen. Von A. Penck. . . . . VIII. 1902.	239
Helmolt, H. Die Entwicklung der Grenzlinie aus dem Grenzsaum im alten Deutschland. Von F. Ratzel. III. 1897.	58	Hill, R. T. The Geology and Physical Geography of Jamaica. Von E. Deckert. . . . . VII. 1901.	354
— Weltgeschichte. Von A. Kirchhoff. . . . . I. Bd. . . . V. 1899.	481	Hindorf, P. Der landwirtschaftliche Wert und die Besiedlungsfähigkeit Deutsch-Südwestafrikas. Von A. Schenck. . . . . II. 1896.	127
III. Bd. . . . VI. 1900.	529	Hinman, Eclectic Physical Geography. Von M. Krug. . . . V. 1899.	660
IV. Bd. . . . VII. 1901.	471	Hirsch, L. Reisen in Süd-Arabien, Mahraland und Hadramut. Von P. Schwarz. . . . . III. 1897.	358
VII. Bd. . . . VIII. 1902.	176	Hirschfeld, G. Aus dem Orient. Von W. Ruge. . . . . IV. 1898.	116
VIII. Bd. IX. 1903. 707, X. 1904.	530	Hirts Bilderschatz zur Länder- und Völkerkunde. Von R. Langenbeck. X. 1904.	236
Henning, Samuel Braun. Beitrag zur Erforschungsgeschichte von West-Afrika. Von V. Hantzsch. VII. 1901.	169	Hochschul-Vorträge für Jedermann. Von A. Kirchhoff. . . . . V. 1899.	486
Hentschel und Märkel. Umschau in Heimat und Fremde. Von A. Geistbeck. . . . . VI. 1900.	715	Höck, F. Grundzüge der Pflanzengeographie unter Rücksichtnahme auf den Unterricht an höheren Lehranstalten. Von A. Kirchhoff. IV. 1898.	113
Henze, H. Der Nil, seine Hydrographie und wirtschaftliche Bedeutung. Von Th. Fischer. IX. 1903.	587	— Laubwaldflora Nord-Deutschlands. Von E. Ihne. . . . . II. 1896.	476
Herbertson, F. D. u. A. J. Herbertson. Descriptive Geography from original sources. Von R. Langenbeck. . . . IX. 1903.	236	— Pflanzen der Kunstbestände Nord-Deutschlands als Zeugen für die Verkehrsgeschichte unserer Heimat. Von W. Schimper. . . . VII. 1901.	352
X. 1904.	116	Höfler, F. Das erdkundliche Pensum der Quinta an höheren Lehranstalten in bezug auf Inhalt und Methode. I. Teil. Grundzüge der mathematischen Erdkunde. Von E. Fulda. V. 1899.	294
— — Man and his Work. Von A. Hettner. . . . . VI. 1900.	120	— Methodische Entwicklung der Grundbegriffe der allgemeinen Erdkunde. Von dems. . . . . V. 1899.	294
Herrich, A. Galizien und Nordost-Ungarn. Von R. Sieger. VI. 1900.	531		
Heß, H. Die Gletscher. Von F. Ratzel. . . . . X. 1904.	471		

Seite	Seite
Hölzels geographische Charakterbilder. 3. Supplem. Nr. 35—37. Von A. Hettner.....III. 1897. 176	Jakob, R. Unsere Erde. Von R. Langenbeck.....II. 1896. 234
Hörle, E. u. P. Schmalzried. Geographische Charakterbilder aus Schwaben. Von C. Gruber.....VIII. 1902. 713	Janson, O. Meeresforschung und Meeresleben. Von G. Schott....VIII. 1902. 355
Hörnnes, M. Urgeschichte der Menschheit. Von H. Schurtz..II. 1896. 235	Jannasch, R. Karte von Süd-Brasilien. Von A. Hettner.VIII. 1902. 241
Hözel, E. Übungen im Kartenlesen. Von L. Neumann.....II. 1896. 298	— Telegraphenkarte für den Weltverkehr. Von A. Kraus.VII. 1901. 533
Hoffmann, A. Mathematische Geographie. Von R. Langenbeck. X. 1904. 181	Jenkner, H. Rätsel aus der Erd- und Himmelskunde. Von P. Wagner.....X. 1904. 357
Holm, E. Das Photographieren mit Films. Von M. Friederichsen. X. 1904. 714	Jensen. Die nordfriesischen Inseln Sylt, Föhr, Amrum. Von E. Traeger.....VII. 1901. 114
Hoßfeld, C. Höhenschichtenkarte des Thüringer Waldes. Von K. Hassert.....II. 1896. 714	Jhering, R. v. Vorgeschichte der Indo-Europäer. Von H. Schurtz. II. 1896. 60
Hotz, R. Leitfaden für den Unterricht in der Geographie der Schweiz. Von E. Zollinger.....IX. 1903. 61	Johnston, H. H. Geschichte der Kolonisation Afrikas durch fremde Rassen. Von A. Schenck. X. 1904. 178
Huber, J. Arboretum Amazonicum. Von G. Karsten.....VIII. 1902. 364	Jonin, A. Durch Südamerika. Von A. Hettner. Bd. 1 u. 2. I. 1895. 646
Hübler, H. M. Bayerisch Schwaben und Neuburg und seine Nachbargebiete. Von Joh. Müller.VII. 1901. 656	— II. 1896. 718
Hübner, M. Eine Pforte zum schwarzen Erdteil. Von Th. Fischer. X. 1904. 588	Jordan, W. Handbuch der Vermessungskunde. Von H. Wagner. X. 1904. 403
Hümmerich, F. Vasco da Gama und die Entdeckung des Seewegs nach Ost-Indien. Von Paul Dinse. IV. 1898. 659	Kaerger, K. Landwirtschaft und Kolonisation im spanischen Amerika. Von A. Hettner.....VIII. 1902. 605
Hüttl, E. Elemente der mathematischen Geographie. Von A. Bludau. VII. 1901. 60	Kärström, E. J. 18 Jahre in Süd-Afrika. Von A. Schenck.V. 1899. 359
Hugues, L. Cronologia delle scoperte e delle esplorazioni geografiche dall'anno 1492 a tutto il secolo XIX. Von V. Hantzsch.....I. 1895. 176	Kahle, B. Ein Sommer auf Island. Von E. Mogk.....VI. 1900. 349
— Ozeanografia. Von G. Schott. VII. 1901. 602	Kahle, P. Die Aufzeichnung des Geländes beim Krokieren für geographische und technische Zwecke. Von A. Bludau.....II. 1896. 595
Hummel, A. Grundriß der Erdkunde. Von H. Fischer.....VIII. 1902. 421	Kaisenberg, M. v. Vom Gesandtschaftsattaché. Briefe über Japan. Von A. Kirchhoff.....V. 1899. 662
Hutter, F. Wanderungen und Forschungen im Nord-Hinterland von Kamerun. Von K. Dove.VIII. 1902. 483	Kampffmeyer, G. Marokko. Von H. Stumme.....X. 1904. 410
Ischirkoff, A. Süd-Bulgarien. Von K. Hassert.....III. 1897. 59	Kanal- und Flußschiffahrtskarte des deutschen Reiches. Von A. Fitzau. V. 1899. 483
Iwanowski, A. Die Mongolei. Von C. Diener.....II. 1896. 183	Kannenberg, K. Klein-Asiens Naturschätze, seine wichtigsten Tiere, Kulturpflanzen und Mineralschätze. Von W. Kobelt.....IV. 1898. 116
Jäger, M. Eine Orientreise. Von A. Kirchhoff.....VI. 1900. 59	Kapff, P. Landeskunde des Königreichs Württemberg und der Hohenzollernschen Lande. Von H. Fischer... VIII. 1902. 662
Jahresbericht, XIV., des Württembergischen Vereins für Handelsgeographie und deutsche Interessen im Auslande. Von Th. Fischer. II. 1896: 654	Kars, O. Der einstige zweite Mond der Erde. Von F. Wiegers. VII. 1901. 230
	Karsten, G., u. H. Schenck. Vegetationsbilder. Von O. Warburg. I. Reihe. Heft 1 u. 2....IX. 1903. 479
	— Heft 3—8....X. 1904. 113

	Seite		Seite
Karte der Philippinen. Von F. Blumentritt.....VI. 1900.	59	Kirchhoff, A. u. K. Hassert. Bericht über die neuere Literatur der deutschen Landeskunde. Von F. Hahn.....VII. 1901.	710
Karten des russisch-japanischen Kriegsschauplatzes. Von G. Wegener.....X. 1904.	355	Kittler, C. Über die geographische Verbreitung und Natur der Erdpyramiden. Von A. Philippson. III. 1897.	650
Karte von Bad Harzburg und Umgebung. Von W. Ule...III. 1897.	652	Klein-Blind. Lehrbuch der Erdkunde für höhere Lehranstalten. Von E. Fulda.....VI. 1900.	235
Kaulen, F. Assyrien und Babylonien nach den neuesten Entdeckungen. Von A. Kirchhoff....VI. 1900.	290	Klement, A. Handkarte der europäischen Türkei, Bulgariens und Ost-Rumeliens. Von K. Oestreich. X. 1904.	531
Keilhack, K. Geologisch-morphologische Übersichtskarte der Provinz Pommern. Von A. Hettner. VIII. 1902.	360	Knipping, E. Seeschiffahrt für Jedermann. Von G. Schott. IV. 1898.	474
Keller, C. Die ostafrikanischen Inseln. Von A. Schenck..V. 1899.	173	Knüll, B. Historische Geographie von Deutschland im Mittelalter. Von J. Partsch.....IX. 1903.	709
Keller, H. Die Hochwassererscheinungen in den deutschen Strömen. Von J. Partsch.....X. 1904.	351	Köppen, W. Grundlinien der maritimen Meteorologie. Von W. Meinardus.....VI. 1900.	347
Kellerer, M. Schulwandkarte von Süd-Bayern. Von C. Gruber....IX. 1903.	540	Közle, J. F. G. Neuer Wegweiser für die deutschen Schutzgebiete in Afrika, der Südsee und Ost-Asien. Von K. Hassert.....VII. 1901.	181
Keppler, P. W. v. Wanderfahrten und Wallfahrten im Orient. Von A. Kirchhoff.....VI. 1900.	532	Kogutowicz, E. Wandkarte der Balkanhalbinsel. Von dems. X. 1904.	408
Kerp, H. Die erdkundlichen Raumvorstellungen. Von A. Bludau. VI. 1900.	354	Kolberg, J. Nach Ecuador. Von A. Hettner.....IV. 1898.	596
— Führer bei dem Unterrichte in der Heimatkunde. Von A. Kirchhoff.....IV. 1898.	56	Kollmann, P. Der Nordwesten unserer ostafrikanischen Kolonie. Von A. Schenck.....V. 1899.	234
— Methodisches Lehrbuch einer begründend-vergleichenden Erdkunde. 4 Bde. Von A. Geistbeck II. 1896.	57	Kontzen, L. Goa im Wandel der Jahrhunderte. Von V. Hantzsch. IX. 1903.	57
— X. 1904.	589	Koppe, C. Die neuere Landestopographie, die Eisenbahnvorarbeiten und der Doktor-Ingenieur. Von A. Bludau.....VI. 1900.	586
Ketzer, A. Der Oberflächenbau des Talsystems der Zwickauer Mulde. Von P. Wagner.....VIII. 1902.	549	Korsch, H. Methodik des geographischen Unterrichts in der Volksschule. Von P. Wagner. X. 1904.	116
— Schulgeographie für sächsische Realschulen. Von E. Hözel. II. 1896.	354	Kozenn, B. Geographischer Atlas für Mittelschulen. Von W. Stahlberg.....IV. 1898.	232
Kienitz, O. Landeskunde des Großherzogtums Baden. Von L. Neumann.....X. 1904.	586	Krämer, A. Die Samoa-Inseln. Von A. Kirchhoff.....IX. 1903.	300
Kjellén, R. Inledning till Sveriges geografi. Von R. Sieger. IX. 1903.	481	Krämer, H. Weltall und Menschheit. I. Bd. Von A. Hettner. IX. 1903.	175
Kinsky, K. Graf. Vademekum für diplomatische Arbeit auf dem afrikanischen Kontinent. Von F. Ratzel.....III. 1897.	540	— II. u. V. Bd. Von A. Kirchhoff. IX. 1903.	705, X. 1904. 643
Kirchhoff, A. Archiv für Landes- und Volkskunde der Provinz Sachsen nebst angrenzenden Landesteilen. Von K. Hassert. V. 1899.	290	— III. u. IV. Bd. Von K. Kretschmer. X. 1904.	641
— Erdkunde für Schulen. Von H. Fischer.....VIII. 1902.	242	Krahmer, G. Das nordöstliche Küstengebiet. Von F. Immanuel. IX. 1903.	56
— Mensch und Erde. Von L. Neumann.....VIII. 1902.	356	— Die Beziehungen Rußlands zu Persien. Von dems.....IX. 1903.	420
— Pflanzen- und Tierverbreitung. (Allgemeine Erdkunde. III.) Von F. Ratzel.....VI. 1900.	233		

	Seite		Seite
Krahmer, G. Rußland in Mittel-Asien. Von G. Boehm. .V. 1899.	115	Labbé, P. Les Russes en extrême Orient. Von W. Korthals. X. 1904.	531
— Rußland in Ost-Asien. Von F. Immanuel. . . . . VI. 1900.	408	Lang, G. Von Rom nach Sarden. Von A. Philippson. . . VI. 1900.	587
— Sibirien und die große sibirische Eisenbahn. Von dems. .IV. 1898.	298	Lange, H. Atlas des deutschen Reiches. Von H. Fischer. VIII. 1902.	110
	VII. 1901. 419	Langen, G. Die Key- oder Kii-Inseln des O. I. Archipelago. Von A. Kirchhoff. . . . . VIII. 1902.	419
Kranz, W. Geologischer Führer für Nagold und weitere Umgebung. Von K. Sapper. . . . . X. 1904.	352	Langenbeck, R. Leitfaden der Geographie für höhere Lehranstalten. Von L. Neumann. . . . . I. 1895.	69
Kraus, F. Höhlenkunde. Von K. Hassert. . . . . I. 1895.	131	— Von H. Krollik. . . . . III. 1897.	714
Krauß, P. Karte von Ost-China. . . . . VI. 1900.	715	— Von E. Fulda. . . . . IV. 1898.	717
— Spezialkarte von Deutsch-Ostafrika. Von H. Fischer. . . . . II. 1896.	477	— Von H. Fischer. . . . . VII. 1901.	476
Krieger, M. Neu-Guinea. Von K. Hassert. . . . . VI. 1900.	408		IX. 1903. 180
Kronecker, F. Von Javas Feuerbergen. Von G. Karsten. III. 1897.	422	Langhans, P. Handelsschulatlas. Von A. Hettner. . . . . VIII. 1902.	356
— Wanderungen in den südlichen Alpen Neu-Seelands. Von R. v. Lendenfeld. . . . . IV. 1898.	718	— Karte der deutschen Verwaltungsbezirke der Karolinen, Palau und Marianen. Von A. Kirchhoff. . . . . V. 1899.	715
Krueger, P. Die chilenische Reñihue-Expedition. Von P. Stange. . . . . VII. 1901.	178	— Karte der wirtschaftlichen Beziehungen der deutschen Küsten zum Meere. Von C. Uhlig. . . VI. 1900.	650
Krüger, W. Das Zuckerrohr und seine Kultur. Von A. Kirchhoff. . . . . VI. 1900.	470	— Karten zur Verbreitung von Deutschen und Slaven in Österreich. Von J. Zemmrich. . . . . V. 1899.	713
Krümmel, O. Ausgewählte Stücke aus den Klassikern der Geographie. Bd. I u. II. Von F. Hahn. X. 1904.	652	— Kleiner Handelsatlas für Lehranstalten sowie zum Selbstunterricht. Von A. Hettner. . . . . I. 1895.	704
Kühn, G. u. C. Peip. Neuer Schulatlas in drei Heften. Von L. Neumann. . . . . II. 1896.	417	— Politisch-militärische Karte von Afghanistan, Persien und Vorderindien. Von D. Kürchhoff. . . . . VIII. 1902.	416
Kükenthal, W. Im malayischen Archipel. Von G. Karsten. II. 1896.	476	— Rechts und links der Eisenbahn. Heft I. Frankfurt a. M. — Berlin. Von L. Henkel. . . . . IX. 1903.	709
Kümmerly, H. Schulkarte der Schweiz. Von E. Zollinger. . . . . IX. 1903.	589	— Spezialkarte der Samoainseln. Von A. Kirchhoff. . . . . VI. 1900.	60
Kugler, E. Philipp Friedrich von Dietrich. Von K. Kretschmer. . . . . VIII. 1902.	475	— Verkehrskarte von Europa, Nordafrika und dem Morgenland. Von R. Sieger. . . . . VII. 1901.	234
Kuhnert, M. Physikalische Schulwandkarte von Europa. Von H. Hofmann. . . . . II. 1896.	238	Langls Bilder zur Geschichte. 69. 70. 71. Von V. Schwöbel. VII. 1901.	660
Kunowki, v., u. Fretzdorff. Der Krieg in Süd-Afrika. Von A. Schenck. . . . . VI. 1900.	356	Lanzoni, P. Il porto di Venezia. Von A. Hettner. . . . . I. 1895.	708
	VIII. 1902. 484	Lapparent, A. de. Leçons de géographie physique. Von dems. II. 1896.	596
Kutschera, M. Macao, der erste Stützpunkt europäischen Handels in China. Von F. Hirth. VII. 1901.	353	Lauterer, J. Australien und Tasmanien. Von E. Jung. VII. 1901.	236
Kutzen, J. Das deutsche Land in seinen charakteristischen Zügen und seinen Beziehungen zu Geschichte und Leben der Menschen. Von L. Neumann. . . . . VI. 1900.	350	Lechner, E. Das Ober-Engadin. Von L. Neumann. . . . . VI. 1900.	712
La Riviera. 62 vedute delle Riviera. Von A. Hettner. . . . . VII. 1901.	114	Lefèvre, A. Germaïns et Slaves. Von A. Kirchhoff. . . . . X. 1904.	644
Labbé, P. Un bague russe (Sakhaline). Von F. Immanuel. IX. 1903.	586	Lehmann, P. Länder- und Völkerkunde. Bd. 1 u. 2. Von dems. . . . . IV. 1898.	531
			VII. 1901. 653
		Lehmann, R. u. W. Petzold. Atlas für die Mittel- und Ober-	

	Seite		Seite
klassen höherer Lehranstalten. Von W. Stahlberg.....	III. 1897. 595	atlas. Mittelstufe. Von L. Neumann.....	I. 1895. 69
Lehmann, R. u. W. Petzold. Atlas für die unteren Klassen höherer Lehranstalten. Von Hch. Fischer.....	VI. 1900. 410	Lüddecke, R. Deutscher Schulatlas. Unterstufe. Von dems... II. 1896.	417
Leithäuser, J. Bergische Ortsnamen. Von A. Kirchhoff....	VIII. 1902. 360	Lüddecke, R., u. H. Haack. Deutscher Schulatlas. 3. erweit. Aufl. Von W. Stahlberg... VII. 1901.	539
Lendenfeld, R. v. Die Hochgebirge der Erde. Von R. Sieger. VI. 1900.	469	— Deutscher Schulatlas. Kleine Ausgabe. Von dems... VIII. 1902.	245
— Neu-Seeland. Von E. Jung....	VII. 1901. 175	Lukas, G. A. Studien über die geographische Lage des österreichisch-ungarischen Okkupationsgebietes und seiner wichtigeren Siedlungen. Von K. Hassert. X. 1904.	291
Lentz, A. u. E. Seedorf. Erdkunde für höhere Mädchenschulen. Von L. Neumann.....	I. 1895. 423	Lydekker, R. Die geographische Verbreitung und geologische Entwicklung der Säugetiere. Von W. Kükenthal.....	IV. 1898. 296
Lenz, O. Über die sogenannten Zwergvölker. Von A. Hettner. I. 1895.	478	Maas, A. Bei liebenswürdigen Wilden. Von A. Kirchhoff. VIII. 1902.	715
— Wanderungen in Afrika. Von A. Schenck.....	II. 1896. 356	Machaček, F. Gletscherkunde. Von W. Ule.....	IX. 1903. 177
Leonhardt, G. Geographisch-statistische Schulwandtafeln. Von L. Neumann. ....	I. 1896. 235	Mackinder, H. J. Britain and the British Seas. Von A. Hettner... VIII. 1902.	714
Leppla, A. Geologisch-hydrographische Beschreibung des Niederschlaggebietes der Glatzer Neisse. Von F. Frech.....	VIII. 1902. 358	Mader, F. Die höchsten Teile der Seealpen und der ligurischen Alpen in physiographischer Beziehung. Von R. Sieger.....	IV. 1898. 235
Levasseur, Barbier, Antoine. Lexique Géographique du monde entier. Von E. Jung....	I. 1895. 643	Märtens, P. Südamerika unter besonderer Berücksichtigung Argentiniens. Von A. Hettner. V. 1899.	292
Leverett, F. Glacial formations and drainage features of the Erie and Ohio basins. Von A. Klautzsch. IX. 1903.	355	Magistris, L. F. de. Bibliografia geografica della regione Italiana. Von J. Partsch.....	VIII. 1902. 653
Liebert, E. Neunzig Tage im Zelt. Von A. Schenck.....	IV. 1898. 180	Magnus, H. Studier over den norske Bebyggelse. I. Von E. Mogk... VI. 1900.	348
Lindeman, M. Die gegenwärtige Eismeerfischerei und der Walfang. Von W. Kükenthal....	VI. 1900. 61	Marchi, L. de. Trattato di geografia fisica. Von S. Günther. VIII. 1902.	547
Lindl, J. Lehrbuch der Geographie für gymnasiale Mädchenschulen, höhere Töchterschulen und Mädchen-Fortbildungsschulen. Von A. Kraus. VIII. 1902.	117	Marcuse, A. Die Hawaiischen Inseln. Von W. Sievers.....	I. 1895. 422
Lindner, Th. Die preußische Wüste einst und jetzt. Von H. Lullies. II. 1899.	483	Marcuse, W. Die atmosphärische Luft. Von W. König... II. 1896.	475
Liznar, J. Die barometrische Höhenmessung. Von Petzold. X. 1904.	584	Margerie, E. de. Catalogue des bibliographies géologiques. Von A. Philippson.....	III. 1897. 298
Loeschner, F. Leitfaden der Landschafts-Photographie. Von M. Friederichsen.....	X. 1904. 713	Marshall, W. Die deutschen Meere und ihre Bewohner. Von W. Kükenthal.....	III. 1897. 61
Lorch. Mathematische Geographie für gehobene Bürger- und Mittelschulen, insbesondere für Präparanden-Anstalten und Seminare. Von E. Hözel.....	IV. 1898. 716	Martin, K. Reisen in den Molukken, in Ambon, den Uliassern, Seran (Ceram) und Buru. Von G. Karsten.....	I. 1895. 478
Lübke, C. Dampferwege durch die Magellanstraße und den Smyth-Kanal. Von M. v. Halfern. X. 1904.	58	Dasselbe. Geologischer Teil. 1. Lief. Von W. Kükenthal....	IV. 1898. 364
Lüddecke, R. Deutscher Schul-		Martin, R. Wandtafeln für den Unterricht in Anthropologie, Ethnographie und Geographie. Taf. 6. Von F. Thorbecke....	IX. 1903. 119

	Seite		Seite
Martonne, E. de. La Valachie. Von P. Lehmann.....	IX. 1903. 234	Meyers histor.-geogr. Kalender für 1904. Von A. Hettner..	X. 1904. 54
— Recherches sur la distribution géographique de la population en Valachie. Von dems.....	X. 1904. 114	Meyers Reisebücher: Der Harz. Von W. Ule.....	III. 1897. 482 IX. 1903. 710
Maryland Geol. Survey I. II. III. — Maryland Weather Service. — West Virginia Geol. Survey. Von A. Philipsson.....	IV. 1898. 421 VI. 1900. 354	— Deutsche Alpen. Von R. Sieger. I. Teil.....	II. 1896. 418 IX. 1903. 480
Massow, W. v. Aus Krim und Kaukasus. Von L. Neumann.	VIII. 1902. 481	II. Teil. III. 1897. 482. — VI. 1900. 411	
Mathusieulx, M. de. A travers la Tripolitaine. Von Th. Fischer.	IX. 1903. 539	IX. 1903. 417	
Matleковиć, A. Das Königreich Ungarn. Von W. Götz.	VII. 1901. 171	III. Teil.....	VI. 1900. 57
Mayer, H. Le monde polynésien. Von A. Kirchhoff....	VIII. 1902. 716	— Dresden, sächsische Schweiz und Lausitzer Gebirge. Von A. Hettner.....	II. 1896. 476 VI. 1900. 356
Mayr, G. v. Statistik und Gesellschaftslehre. Von A. Hettner.	I. 1895. 68	— Griechenland und Klein-Asien. Von A. Philipsson...	VII. 1901. 114
Mazel, A. Künstlerische Gebirgsphotographie. Von M. Friederichsen.....	IX. 1903. 476	— Norwegen, Schweden und Dänemark von Y. Nielsen. Von R. Sieger.....	V. 1899. 418 IX. 1903. 482
Meinecke, G. Aus dem Lande der Suaheli. Von A. Schenck.	II. 1896. 717	— Österreich-Ungarn. Von dems.	IX. 1903. 480
Meinhold, C. C., u. Söhne. Geographische Bilder aus Sachsen. Von P. Wagner.....	VII. 1901. 715	— Paris und Nord-Frankreich.....	VI. 1900. 356
Meitzen, A. Wanderungen, Anbau und Agrarrecht der Völker Europas nördlich der Alpen. Von A. Kirchhoff.....	II. 1896. 650	— Riesengebirge und die Grafschaft Glatz. Von J. Partsch..	II. 1896. 418 VI. 1900. 475
Mello, C. de. Les lois de la géographie. Von R. Langenbeck.	VIII. 1902. 601	— Schweiz. Von A. Hettner.	VI. 1900. 475
Merckel, Münch u. a. Der Weltverkehr und seine Mittel. Von A. Hettner.....	VII. 1901. 472	Von F. Thorbecke.....	X. 1904. 476
Merzbacher, G. Aus den Hochregionen des Kaukasus. Von E. Richter.....	VII. 1901. 657	— Thüringen von Anding u. Radefeld. Von F. Regel....	IV. 1898. 419
Meurer, J. Illustrierter Führer auf der Brennerbahn, durch die Zillertaler und Stubai Alpen und durch die östl. bayerisch-tirolerischen Kalkalpen. Von R. Sieger.....	VII. 1901. 300	— Thüringen und der Frankenwald. Von dems.....	VI. 1900. 356 VIII. 1902. 480
— Illustrierter Führer durch ganz Tirol und Vorarlberg. Von dems.	VIII. 1902. 550	— Türkei, Rumänien usw. Von A. Philipsson.....	IV. 1898. 237 IX. 1903. 56
Meyer, E. Die Heimatkunde als Grundlage des erdkundlichen Unterrichts. Von E. Fulda....	V. 1899. 295	— Wegweiser durch Thüringen. Von F. Regel.....	II. 1896. 542
Meyer, F. Zur Kenntnis des Hunsrücks. Von A. Philipsson....	IV. 1898. 533	Meyers Reiseführer: Algerien und Tunis. Von Th. Fischer.	VIII. 1902. 301
Meyer, H. Der Kilimandjaro. Von A. Schenck.....	VIII. 1902. 115	— Das Mittelmeer und seine Küstenstädte. Von dems....	VIII. 1902. 301
— Die Eisenbahnen im tropischen Afrika. Von dems.....	IX. 1903. 58	— Riviera, Süd-Frankreich, Korsika, Algerien und Tunis. Von dems.	VIII. 1902. 301
		— Schwarzwald, Odenwald, Bergstraße, Heidelberg und Straßburg. Von L. Neumann.....	II. 1896. 418 IX. 1903. 480
		Von A. Hettner.....	VIII. 1902. 361
		— Süd-Deutschland, Salzkammergut, Salzburg und Nord-Tirol. Von A. Geistbeck.....	III. 1897. 539
		Meyers Sprachführer: Türkisches Konversationswörterbuch. Von A. Philipsson.....	IV. 1898. 237
		Middendorf, E. W. Peru. I. II. III. Von A. Hettner.....	I. 1895. 357 II. 1896. 301
		Mill, H. R. Hints to Teachers and Students on the Choice of Geogra-	

	Seite		Seite
phical Books for Reference and Reading. Von A. Hettner. IV. 1898.	296	lands Seeinteressen. Von W. Ule.	
Miller, K. Mappae mundi. Heft 1 u. 2. — 3 u. 4. Von P. Dinse.		VI. 1900.	121
II. 1896. 122, III. 1897.	113	Navarra, B. China und die Chinesen. Von F. Hirth. . . VIII. 1902.	416
Minutilli, F. La Tripolitana. Von Th. Fischer. . . . . VIII. 1902.	418	Nedderich, W. Wirtschaftsgeographische Verhältnisse, Ansiedlungen und Bevölkerungsverteilung im ostfälischen Hügelland und Tiefland.	
— Soluzione grafica di alcuni problemi di geografia matematica. Von A. Bludau. . . . . VIII. 1902.	108	Von O. Schlüter. . . . . IX. 1903.	297
Mohr, P. Marokko. Von Th. Fischer. IX. 1903.	58	Nestler, B. Landschaftliches aus dem Zschopautale. Von P. Wagner. . . . . VIII. 1902.	111
Moldenhauer, P. Geographische Verteilung der Niederschläge in Nordwest-Deutschland. Von F. Klengel. . . . . II. 1896.	541	Neuber, A. Wissenschaftliche Charakteristik und Terminologie der Bodengestalten der Erdoberfläche. Von A. Hettner. . . . . VIII. 1902.	412
Monaco, Albert I., Fürst von. Eine Seemanns-Laufbahn. Von G. Schott. IX. 1903.	716	Neufeld-München, C. A. Illustrierter Führer durch Bosnien und die Hercegovina. Von K. Hassert. IX. 1903.	418
Morrison, H. A. Library of Congress, List of Books and of Articles in Periodicals. Von P. E. Richter. VII. 1901.	177	Neuhöfer u. Sohn. Neu konstruierte Schmalkalder Boussole mit Höhenmesser. Von W. Ule. . . III. 1897.	541
Mortillet, G. et A. de. Le Préhistorique. Von A. Kirchhoff. VII. 1901.	533	Neukirch, K. Studien über die Darstellbarkeit der Volksdichte mit besonderer Rücksichtnahme auf den elsässischen Wasgau. Von A. Hettner. . . . . III. 1897.	651
Mühlberg, F. Quellenkarte des Kantons Aargau. Von W. Ule. . . VIII. 1902.	714	Neumann, L. Landeskunde des Großherzogtums Baden. Von Hch. Fischer. . . . . VIII. 1902.	661
Müller, J. Beiträge zur Morphologie des Harzgebirges. Von L. Neumann. . . . . X. 1904.	176	— Lehrbuch der Geographie für höhere Unterrichtsanstalten. Von E. Fulda. . . . . IV. 1898.	231
Müller, J. Der Oberflächenbau Deutschlands. Von dems. VI. 1900.	648	Neumayer, G. v. Auf zum Südpol. Von C. Fricker. . . . . VIII. 1902.	116
Müller, R. Die geographische Verbreitung der Wirtschaftstiere. Von E. Friedrich. . . . . X. 1904.	350	Neumayr, M. Erdgeschichte. 2. Aufl. Von V. Uhlig. I. II. Von A. Philippson. . . . . I. 1895.	66
Müller, W. Cuba. Von W. Sievers. . . . . IV. 1898.	535	II. 1896.	59
Müller-Simonis, P. Vom Kaukasus zum persischen Meerbusen durch Armenien, Kurdistan und Mesopotamien. Von Arzruni. III. 1897.	598	Neuse, R. Landeskunde der britischen Inseln. Von A. Hettner. IX. 1903.	648
Müllner, J. Die Vereisung der österreichischen Alpenseen in den Wintern 1894/5—1900/1. Von W. Ule. X. 1904.	234	Nicolaides, C. Macedonien. Von W. Götz. . . . . VII. 1901.	605
— Die Seen am Reschen-Scheideck. Von dems. . . . . VIII. 1902.	56	Nieberding-Richter. Schulgeographie. Von W. Stahlberg. III. 1897.	57
— Die Seen des Salzkammerguts und die österreichische Traun. Von W. Ule. . . . . III. 1897.	300	Von H. Fischer. VIII. 1902.	117
Müllner, J. Einige Erfahrungen und Wünsche auf dem Gebiete der Seenforschung. Von dems. . . . . X. 1904.	175	Nippoldt, A. Erdmagnetismus, Erdstrom und Polarlicht. Von J. B. Messerschmitt. . . . . IX. 1903.	706
Nagl, J. W. Geographische Namenkunde. Von A. Kirchhoff. X. 1904.	583	Nissen, H. Italische Landeskunde. Bd. II. Von T. Fischer. . . . . X. 1903.	55, 418
Nansen, F. In Nacht und Eis. Von M. Lindeman. . . . . III. 1897.	180	Nordenskiöld, O. Från Eldslandet. Von W. Michaelsen. . . V. 1899.	237
IV. 1898.	421	„Norway“. Von F. Hahn. VII. 1901.	713
Nauticus. Jahrbuch für Deutsch-		VIII. 1902.	245
		Oberländer-Weigelt. Der geographische Unterricht. Von A. Geistbeck. . . . . VI. 1900.	714

	Seite		Seite
Oberhummer, E. Constantinopolis. Von W. Ruge.....	VI. 1900. 712	breitung in den Karpathen. Von W. Schimper.....	IV. 1898. 534
— Die Insel Cypren. Von A. Philippson.....	IX. 1903. 297	Payne, F. O. Geographical Nature Studies. Von M. Krug..	V. 1899. 660
— Konstantinopel unter Sultan Sulaiman dem Großen. Von W. Ruge. IX. 1903.	354	Penck, A. Untersuchung über Verdunstung und Abfluß von größeren Landflächen. Von W. Ule.	III. 1897. 357
Oberhummer, R. u. H. Zimmerer. Durch Syrien und Klein-Asien. Von dems.....	V. 1899. 358	Penck, A. u. E. Richter. Atlas der österreichischen Alpenseen. Von dems.....	I. 1895. 707
Obrutschew, W. Aus China. Von G. Wegener.....	IV. 1898. 60	Pennesi, G. Atlante scolastico per la geografia fisica e politica. Von W. Stahlberg.....	V. 1899. 539
Oehlmann, E. Die deutschen Kolonien. Von K. Hassert.	VI. 1900. 532	Perlewitz, P. Versuch einer Darstellung der Isothermen des deutschen Reiches für Jahr, Januar und Juli nebst Untersuchungen über regionale thermische Anomalien. Von W. Meinardus.....	X. 1904. 350
Österreich, Geographischer Jahresbericht über —. I. 1894. Von K. Peucker.....	IV. 1898. 235	Perthes, Justus. Alldeutscher Atlas. Von F. Ratzel.....	VI. 1900. 290
Oppel, A. Die Baumwolle nach Geschichte, Anbau, Verarbeitung und Handel, sowie nach ihrer Stellung im Volksleben und in der Staatswirtschaft. Von E. Deckert.	X. 1904. 349	— See-Atlas. 1. Aufl. Von W. Meinardus.....	I. 1895. 253
Oppel, A. u. A. Ludwig. Allgemeine Erdkunde in Bildern. Von W. Stahlberg.....	V. 1899. 293	5. Aufl. Von G. Schott.	VIII. 1902. 54
Oppenheim, M. v. Rabeh und das Tschadseegebiet. Von F. Hutter.	IX. 1903. 299	Peschel, O. Völkerkunde. 7. Aufl. Von F. Ratzel.....	IV. 1898. 179
Oppermann, Geographisches Namenbuch. Von A. Kirchoff.	II. 1896. 714	Peters, C. Das Goldene Ophir Salomos. Von A. Kirchoff.	II. 1896. 62
Oppert, E. Ostasiatische Wanderungen. Von E. Tießen.....	V. 1899. 116	— Im Goldland des Altertums. Von A. Schenck.....	IX. 1903. 650
Ortmann. Grundzüge der neueren Tiergeographie. Von C. Keller.	II. 1896. 297	Petkovšek, J. Die Erdgeschichte Nieder-Österreichs. Von A. Penck.	VI. 1900. 57
Paasche, H. Im Fluge durch Jamaica und Cuba. Von A. Hettner.	VII. 1901. 116	Peucker, K. Atlas für Handelsschulen. Von A. Kraus.....	III. 1897. 355
Pahde, A. Erdkunde für höhere Lehranstalten. Von H. Fischer.	VI. 1900. 125	— Kartographische Studien. I. Von A. Penck.....	VI. 1900. 233
	VII. 1901. 180	— Kleines Ortslexikon von Österreich-Ungarn. Von R. Sieger.	X. 1904. 647
	VIII. 1902. 365	Pfeil, J., Graf. Studien und Beobachtungen aus der Südsee. Von J. Partsch.....	VI. 1900. 353
	X. 1904. 60	Pflüger, A. Smaragdinseln der Südsee. Von W. Kükenthal.	VIII. 1902. 240
Pappritz, R. Wanderungen durch Frankreich. Von J. Partsch.	IV. 1898. 661	Philippson, A. Das Mittelmeergebiet. Von Th. Fischer.....	X. 1904. 289
Papstein, A. Führer für den Auswanderer nach Brasilien. Von A. Hettner.....	IV. 1898. 118	Philippson, A. u. L. Neumann. Europa. Von A. Hettner.	I. 1895. 705
Partsch, J. Die Regenkarte Schlesiens und der Nachbargebiete. Von F. Klengel ..	II. 1896. 61	Phillips, P. L. Alaska and the Northwest Part of North America 1588—1898. — List of Maps and Views of Washington and District of Columbia in the Library of Congress. Von P. E. Richter....	VII. 1901. 177
— Schlesien. Von A. Hettner.	III. 1897. 116	Piper, O. Abriß der Burgenkunde. Von O. Schlüter.....	VI. 1900. 348
Passarge, S. Adamaua. Von A. Schenck.....	II. 1896. 594	Pixis, R. Kepler als Geograph. Von K. Kretschmer .....	VIII. 1902. 475
Pauly-Wissowa. Real-Encyclopädie der klassischen Altertumswissenschaft. Halb-Bd. 1—15. Von W. Sieglin.....	VII. 1901. 298	Platmann, J. Himmelskunde. Von W. F. Wislicenus.....	IV. 1898. 660
Pax, F. Grundzüge der Pflanzenver-		Plattensee, Der. Von W. Ule.	V. 1899. 658



	Seite		Seite
Plaut, Deutsches Land und Volk im Volksmund. Von A. Kirchhoff.....	III. 1897. 299	des mittleren Deutschlands. Von F. Regel.....	VI. 1900. 406
Plehn, F. Die Kamerunküste. Von K. Däubler.....	IV. 1898. 661	Ratzel, F. Der Lebensraum. Von A. Kirchhoff.....	VIII. 1902. 55
Ploß, H. Das Weib in Natur- und Völkerkunde. Von H. Obst.....	IV. 1898. 475	— Der Ursprung und die Wandlungen der Völker geographisch betrachtet. Von O. Schlüter.....	VII. 1901. 169
Popescu, St. Beiträge zur Entstehungsgeschichte des oberen Oltals. Von P. Lehmann.....	IX. 1903. 649	— Deutschland. Von A. Kirchhoff. V. 1899.	289
— Wirtschaftliche Studien über Großbritannien. Von F. Hahn.....	IX. 1903. 648	— Die Erde und das Leben. Von Th. Fischer. Bd. I..	VIII. 1902. 296
Popig, H. Die Stellung der Südost-Lausitz im Gebirgsbau Deutschlands und ihre individuelle Ausgestaltung in Orographie und Landschaft. Von P. Wagner.....	X. 1904. 406	Bd. II... IX. 1903.	477
Pressel, W. v. Les chemins de fer en Turquie d'Asie. Von Kürchhoff.....	VIII. 1902. 361	— Völkerkunde. Von A. Beyer. I. 1895.	353
Preyer, A. Indomalayische Streifzüge. Von G. Wegener.....	X. 1904. 235	Rauchberg, Die Bevölkerung Österreichs. Von E. Würzburger. II. 1896.	125
Prüll, H. Fünf Hauptfragen aus der Methodik der Geographie. Von P. Wagner.....	X. 1904. 180	Ravenstein, H. Karte der Schweizer Alpen. Von E. Brückner. V. 1899.	485
Pütz, W. Lehrbuch der vergleichenden Erdbeschreibung. Von E. Fulda. III. 1897.	649	Redway and Hinman. Natural elementary Geography und Natural advanced Geography. Von M. Krug. V. 1899.	660
Von H. Fischer.....	VIII. 1902. 60	Regel, F. Columbien. Von A. Hettner. .... VI. 1900.	651
— Leitfaden der vergleichenden Erdbeschreibung. Von L. Neumann. II. 1896.	474	— Thüringen. 3 Teile. Von A. Kirchhoff.....	I. 1895. 354
— Vergleichende Erd- und Völkerkunde in abgerundeten Darstellungen für Schule und Haus. Von dems.....	III. 1897. 243	II. 1896.	299
Purtscheller, L. u. H. Heß. Der Hochtourist in den Ost-Alpen. Von C. Uhlig.....	VI. 1900. 351	— Thüringen. Ein landeskundlicher Grundriß. Von dems....	IV. 1898. 179
R. Transvaal. Von A. Schenck. I. 1895.	653	Regelmann, C. Geognostische Übersichtskarte des Königreichs Württemberg. Von E. Koken.....	IV. 1898. 593
Rabl, J. Illustrierter Führer durch Kärnten. Von R. Sieger.....	VIII. 1897. 716	Reinhard, R. Die wichtigsten deutschen Seehandelsstädte. Von F. Hahn.....	VIII. 1902. 413
Rabot, C. Au Cap Nord. Von Ed. Richter.....	VI. 1900. 124	— Topographisch-historische Studien über die Pässe und Straßen in den Walliser, Tessiner und Bündner Alpen. Von R. Sieger.....	VIII. 1902. 113
— Les variations de longueur des glaciers dans les régions arctiques et boréales. Von R. Sieger. VIII. 1902.	59	Reinhertz, C. Geodäsie. Von L. Neumann.....	VI. 1900. 57
— La Terre de Feu d'après le Dr. Otto Nordenskiöld. Von P. Stange. VIII. 1902.	660	Reishauer, H. u. C. März. Beiträge zur Biogeographie und Morphologie der Alpen. Von J. Früh. X. 1904.	647
Radde, G. Grundzüge der Pflanzenverteilung in den Kaukasusländern von der unteren Wolga über den Manytsch-Scheider bis zur Scheitelfläche Hoch-Armeniens. Von F. Höck.....	V. 1899. 606	Reitemeyer, E. Beschreibung Ägyptens im Mittelalter aus den geographischen Werken der Araber. Von E. Oberhummer.....	X. 1904. 650
Rasche, E. Land und Volk der Japaner. Von E. Naumann.....	III. 1897. 540	Reliefkarte: die Hauptformen der Erdoberfläche. Von M. Eckert. I. 1895.	709
Ratzel, F. Beiträge zur Geographie		Rénard, C. La Conquête du Pole. Von M. Lindeman.....	X. 1904. 716
		Reusch, H. Folk og natur i Finnmarken. Von O. Baschin.....	II. 1896. 355
		— Geologisk litteratur vedkommende Norge 1890 til 1895. Von H. Magnus.....	IV. 1898. 363

	Seite		Seite
Reyer, E. Geologische und geographische Experimente. Von H. Lenk. I. 1895.	420	Ruge, S. Topographische Studien zu den portugiesischen Entdeckungen an den Küsten Afrikas. Von V. Hantzsch.....IX. 1903.	585
Ricchieri, G. La Tripolitania e l'Italia. Von Th. Fischer. IX. 1903.	118	Rusch, G. Lehrbuch der Geographie für österreichische Lehrer- und Lehrerinnenbildungsanstalten. Von A. Kraus.....IX. 1903.	484
— Piccolo annuario geografico e statistico. Von K. Neukirch. VIII. 1902.	110	Ruvarc, V. Die Abfluß- und Niederschlagsverhältnisse von Böhmen. — Penck, A. Untersuchung über Verdunstung und Abfluß von größeren Landflächen. Von W. Ule. III. 1897.	357
Richter, E. Seen von Kärnthen, Krain und Süd-Tirol. Von W. Ule. III. 1897.	300	Sach, A. Das Herzogtum Schleswig in seiner ethnographischen und nationalen Entwicklung. Von E. Traeger.....III. 1897.	179
— Seestudien. Von dems. IV. 1898.	476	— Das Herzogtum Schleswig. Von dems.....VI. 1900.	178
Richter, G. Schulwandkarte von Afrika. Von W. Stahlberg. V. 1899.	58	Sachau, E. Am Euphrat und Tigris. Von F. Kobelt.....VII. 1901.	174
— Wandkarte der Rheinprovinz. Von W. Pahde.....V. 1899.	415	Sala. Methodischer Schulatlas zum Kartenzeichnen. Von E. Hölzel. V. 1899.	174
— Wandkarte von Elsaß-Lothringen und der Bayerischen Pfalz. Von R. Langenbeck.....VII. 1901.	540	Salomon, L. Spaziergänge in Süd-Italien. Von Th. Fischer. III. 1897.	245
— Wandkarte von Schleswig-Holstein. Von H. Fischer.....IX. 1903.	61	Sandler, C. Volkskarten. Von A. Hettner.....V. 1899.	660
Richter, J. W. O. Wanderungen durch das deutsche Land. Von P. Wagner.....X. 1904.	477	Sapper, K. Das nördliche Mittelamerika nebst einem Ausflug nach dem Hochlande von Anahuac. Von W. Sievers.....IV. 1898.	365
Richter, P. E. Bibliotheca Geographica Germaniae. Von O. Baschin. III. 1897.	298	— Grundzüge der physikalischen Geographie von Guatemala. Von O. Stoll. I. 1895.	252
Richters Atlas für höhere Schulen. Von W. Stahlberg.....VIII. 1902.	118	Saringer, J. Temperaturverhältnisse des Plattenseewassers. Von W. Ule. VIII. 1902.	113
Richthofen, F. v. Schantung und seine Eingangspforte Kiautschou. Von A. Kirchhoff.....IV. 1898.	595	Saubert, B. Der Erdmagnetismus nach seiner Ursache sowie nach seiner Bedeutung für die Wetterprognose. Von M. Eschenhagen. I. 1895.	476
Rockhill, W. Diary of a Journey through Mongolia and Tibet. Von C. Diener.....II. 1896.	182	Savoyen, Ludwig Amadeus von, Herzog der Abruzzen. Die Stella Polare im Eismeer. Von M. Lindeman.....IX. 1903.	356
Röthlisberger, E. El Dorado. Reisen und Kulturbilder aus dem südamerikanischen Columbien. Von A. Hettner.....IV. 1898.	118	— Osservazioni scientifiche eseguite durante la spedizione polare 1899—1900. Von dems.....IX. 1903.	357
Rohrbach, P. Im vorderen Asien. Von W. Ruge.....VIII. 1902.	178	Schäfer, D. Kolonialgeschichte. Von J. Partsch.....IX. 1903.	479
— Vom Kaukasus zum Mittelmeer. Von H. Zimmerer.....IX. 1903.	712	Schaffer, F. X. Cilicia. Von A. Philippson.....X. 1904.	177
Rothang, J. G. Geographischer Bürgerschulatlas mit vergleichenden Größenbildern. — Physikalische Wandkarte der westlichen und der östlichen Erdhälfte. Von A. Kraus.....IV. 1898.	473	Schauinsland. Drei Monate auf einer Koralleninsel (Laysan). Von R. Langenbeck.....VI. 1900.	61
Rothpletz, A. Geologischer Führer durch die Alpen. Bd. I. Von F. Frech.....IX. 1903.	417	Scherff, J. Nordamerika. Von F. Ratzel.....IV. 1898.	718
Rottenburg, Beschreibung des Oberamtes —. Von C. Fricker. VII. 1901.	233	Schick, C. Karte der weiteren Umgebung von Jerusalem nebst Na-	
Ruge, S. Columbus. Von K. Kretschmer.....IX. 1903.	415		
— Die transsibirische Eisenbahn. Von F. Immanuel.....VIII. 1902.	362		
— Geographie, insbesondere für Handels- und Realschulen. Von L. Neumann.....I. 1895.	357		

	Seite		Seite
menliste und Erläuterungen. Von Th. Fischer.....IV. 1898.	60	Schönfeld, D. Aus den Staaten der Barbaresken. Von Th. Fischer. IX. 1903.	355
Schick, C. u. J. Benzinger. Karte der näheren Umgebung von Jerusalem. Von dems.....II. 1896.	715	Schrader, B. Heimatskunde von Langenberg. Von A. Kirchhoff. III. 1897.	652
Schieß, W. Quer durch Mexico vom atlantischen zum stillen Ozean. Von H. Lenk.....IX. 1903.	483	Schreiber, P. Beiträge zur meteorologischen Hydrologie der Elbe. Von A. Penck. Erwidernng von P. Schreiber.....III. 1897.	419. 542
Schjerner, W. Aachen und seine Umgebung. Von A. Pahde I. 1895.	646	— Die Einwirkung des Waldes auf Klima und Witterung. Von W. Meinardus.....VII. 1901.	416
— Der Pinzgau. — Die Pinzgauer. Von R. Sieger.....III. 1897.	538	— Die Meteorologie in der Landwirtschaft. Von dems.....VIII. 1902.	175
Schlag, H. Schulwandkarte von Deutschland im Jahre 1648. Von C. Wolf.....II. 1896.	541	— Vier Abhandlungen über Periodizität des Niederschlags, theoretische Meteorologie und Gewitterregen. Von H. Hergesell.....III. 1897.	596
Schlechter, R. Westafrikanische Kautschuk-Expedition. Von F. Höck. VII. 1901.	234	Schubert, G. v. Heinrich Barth, der Bahnbrecher der deutschen Afrika-forschung. Von F. Ratzel. IV. 1898.	660
Schlemmer, R. Leitfaden der Erdkunde für höhere Lehranstalten. Von E. Fulda.....IV. 1898.	472	Schubert v. Soldern, Z. Die Baudenkmale von Samarkand. Von J. Walther.....VI. 1900.	352
	VII. 1901	Schultz, C. Die Ursachen der Wettersvorgänge. Von W. Meinardus.....V. 1899.	537
Schlüter, O. Die Siedelungen im nordöstlichen Thüringen. Von F. Hahn.....X. 1904.	645	Schulwandkarte der Schweiz. Von E. Zollinger.....IX. 1903.	588
Schmeißer. Über Vorkommen und Gewinnung der nutzbaren Mineralien in der südafrikanischen Republik. Von H. Lenk...I. 1895.	251	Schulz, A. Die Verbreitung der halophilen Phanerogamen in Mitteleuropa nördlich der Alpen. Von G. Karsten...VIII. 1902.	357
Schmidt, E. Ceylon. Von W. Geiger.....III. 1897.	653	— Über die Entwicklungsgeschichte der gegenwärtigen phanerogamen Flora und Pflanzendecke der skandinavischen Halbinsel und der benachbarten schwedischen und norwegischen Inseln. Von F. Höck. VII. 1901.	534
— Reise nach Süd-Indien. Von G. Wegener.....I. 1896.	420	Schulze, B. Das militärische Aufnehmen. Von L. Neumann. X. 1904.	404
Schmidt, L. Kurfürst August von Sachsen als Geograph. Von V. Hantzsch.....IV. 1898.	362	Schulze, F. Balthasar Springers Indienfahrt 1505—1506. Von V. Hantzsch.....IX. 1903.	53
Schmidt, R. Deutschlands Kolonien. Von A. Schenck. I. Bd....I. 1895.	422	Schumacher, R. Kiautschou und die ostasiatische Frage. Von E. Tießen.....V. 1899.	57
	II. Bd....II. 1896.	Schumann, K. Lehrbuch der systematischen Botanik, Phytopaläontologie und Phytogeographie. Von W. Schimper.....I. 1895.	532
Schmidt, W. u. B. Landsberg. Hilfs- und Übungsbuch für den zoologischen Unterricht. Von A. Kirchhoff.....VIII. 1902.	109	Schunke, H. Geologische Übersichtskarte des Königreichs Sachsen. Von P. Wagner.....IX. 1903.	181
Schmitz, W. Handelswege und Verkehrsmittel der Gegenwart, unter Berücksichtigung früherer Verhältnisse. Von A. Kraus...III. 1897.	418	— Landeskunde des Königreichs Sachsen für sächsische Lehrerbildungsanstalten. Von dems....VIII. 1902.	548
Schmöger, F. Leibniz in seiner Stellung zur tellurischen Physik. Von K. Kretschmer..VIII. 1902.	475		
Schneider, O. Die Tierwelt der Nordseeinsel Borkum. Von Dahl. V. 1899.	115		
Schoedlers Buch der Natur. Bd. 2. Von R. Langenbeck...IX. 1903.	230		
Schöne, E. Die geschichtliche Entwicklung des geographischen Unterrichts in der sächsischen Volksschule bis zur Gegenwart. Von C. Gruber. IX. 1903.	59		

	Seite		Seite
Schurtz, H. Völkerkunde. Von A. Kirchhoff.....	X. 1904. 473	Semon, R. Im australischen Busch und an den Küsten des Korallenmeeres	
— Urgeschichte der Kultur. Von dems.....	VII. 1901. 653	1. Aufl. Von E. Jung..	III. 1897. 61
Schütz, E. H. Die Lehre von dem Wesen und den Wanderungen der magnetischen Pole der Erde. Von A. Schmidt.....	IX. 1903. 706	2. Aufl. Von F. Ratzel.	IX. 1903. 652
Schütz-Holzhausen, D. v. Der Amazonas. Von A. Hettner.		Senft, F. Geognostische Wanderungen in Deutschland. Von A. Philippson .....	I. 1895. 421
	II. 1896. 422	Serth, E. Schulwandkarte der Erde in Mercators Projektion. Von L. Neumann.....	. I. 1895. 532
Schwabe. Die Verkehrsverhältnisse des chinesischen Reiches. Von F. Hirth.....	VII. 1901. 175	Seydlitzsche Geographie.	
Schwabe, E. Wandkarte zur Geschichte der Stadt Rom. Von W. Ruge.....	VIII. 1902. 657	Von E. Fulda.....	VII. 1901. 179
Schwabe, K. Mit Schwert und Pflug in Deutsch-Südwestafrika. Von A. Schenck.....	V. 1899. 538	Von H. Fischer.....	VIII. 1902. 661
Schwalbe, G. Die Vorgeschiede des Menschen. Von M. Hoernes.			IX. 1903. 237
	X. 1904. 288	Seyfert, R. Die Landschaftsschilderung. Von P. Wagner..	X. 1904. 180
Schwarz, F. v. Turkestan. Von J. Walther.....	VII. 1901. 236	Sieberg, A. Handbuch der Erdbebenkunde. Von G. Maas.	
Schweiger-Lerchenfeld, A. v. Die Donau als Völkerweg, Schifffahrtsstraße und Reiseroute. Von A. Forster.....	II. 1896. 715		X. 1904. 643
Schweinitz, H. Graf v. Deutsch-Ostafrika in Krieg und Frieden. Von A. Schenck.....	I. 1895. 252	Siebold, P. v. Nippon. Von E. Neumann.....	III. 1897. 300
Schweitzer, G. Eine Reise um die Welt. Von A. Kirchhoff.		Sieger, R. Die Alpen. Von A. Hettner.....	VII. 1901. 657
	V. 1899. 359	Sievers, W. Australien und Ozeanien.	
— Emin Pascha. Von F. Ratzel.	IV. 1898. 301	1. Aufl. Von E. Jung..	II. 1896. 356
Schwerdtfeger. Die Heimat der Homanen. Von H. Hirt.	II. 1897. 597	— Südamerika und die deutschen Interessen. Von F. Regel.	X. 1904. 651
Scobel, A. Geographisches Handbuch zu Andrees Handatlas. Von A. Hettner.....	I. 1895. 133	— Süd- und Mittelamerika. Von dems.....	X. 1904. 356
— Handatlas zur Verkehrs- und Wirtschaftsgeographie. Von dems.	IX. 1903. 294	Slatin-Pascha, R. Feuer und Schwert im Sudan. Von A. Schenck.	
Segonzac, de. Voyages au Maroc. Von Th. Fischer.....	X. 1904. 532		II. 1896. 653
Seherr-Thoß, G. v. Auf der offiziellen Festfahrt zur Einweihung der Erlöserkirche in Jerusalem. Von A. Kirchhoff.....	V. 1899. 538	Smiljanic, M. V. Beiträge zur Siedlungskunde Süd-Serbiens. Von K. Hassert.....	VII. 1901. 473
Seidel, A. Transvaal, die südafrikanische Republik. Von Th. Fischer.		Soden, H. v. Palästina und seine Geschichte. Von A. Kirchhoff.	
	V. 1899. 172		X. 1904. 649
Seidl, A. Das Regnitztal von Fürth bis Bamberg. Von O. Clauß....	VIII. 1902. 177	Sokolow, N. Die Dünen. Von W. Stahlberg.....	I. 1895. 644
Seler, C. Auf alten Wegen in Mexico und Guatemala. Von H. Lenk.		Sommer, F. Schlesien. Von H. Fischer.....	VIII. 1902. 549
	VII. 1901. 714	Sonne, E. Bilder vom Rhein. Von L. Neumann.....	V. 1899. 357
		Spamers großer Hand-Atlas. Von A. Kirchhoff.....	III. 1897. 176
		Spillmann, J. Durch Asien. Von G. Wegener.....	III. 1897. 421
			V. 1899. 607
		— In der neuen Welt. Von L. Contzen .....	II. 1896. 301
		— Rund um Afrika. Von E. Fulda.	IV. 1898. 300
		— Über die Südsee. Australien und Ozeanien. Von R. Langenbeck.	IX. 1903. 237
		Sprigade und Moisel, Kriegskarte von Deutsch-Südwestafrika. Von A. Schenck.....	X. 1904. 236

	Seite		Seite
Statham, F. Süd-Afrika, wie es ist. Von A. Schenck . . . . . IV. 1998.	364	Testa, O. L'avvenire della geografia. Von S. Günther . . . . . IX. 1903.	415
Statistisches Jahrbuch für das deutsche Reich. Von A. Fitzau. Bd. 17. 1896. . . . . II. 1896.	651	Tetzner, F. Die Slaven in Deutschland. Von A. Kirchhoff. VIII. 1902.	712
Bd. 18. 1897. . . . . IV. 1898.	57	Teutsch, Schuller, Wittstock und Scheiner. Ansiedlung, Volksstatistik, Volkstümliches und Mundart der Siebenbürger Sachsen. Von M. Bräb . . . . . II. 1896.	180
Bd. 19. 1898. . . . . V. 1899.	115	Thiele, O. Die Volksverdichtung im Regierungsbezirk Aurich. Von K. Neukirch. . . . . VIII. 1902.	299
Steffen, G. Durch Groß-Britannien. Von A. Oppel . . . . . III. 1897.	58	Thomaschky, P. Schulgeographie für höhere Lehranstalten. Von E. Fulda . . . . . VII. 1901.	179
Stern, B. Zwischen Kaspi und Pontus. Von Arzruni . . . . . III. 1897.	485	Thonner, F. Im afrikanischen Urwald. Von A. Schenck. V. 1899.	715
Steub, K. Drei Sommer in Tirol. Von F. Ratzel . . . . . I. 1895.	533	Thümen, E. v. Berühmte Entdeckungs- und Forschungsreisende des 19. Jahrhunderts. Von H. Fischer. . . . . VII. 1901.	232
Stielers Hand-Atlas. IX. Ausg. Lief. 1—20. Von A. Penck . . . . . IX. 1903.	292. X. 1904.	Thüringen in Wort und Bild. — Die Provinz Sachsen in Wort und Bild. Von F. Regel. . . . . VII. 1901.	655
Stokvis, A. Führer durch Ostfriesland, die Nordsee-Bäder, Jever und Umgebung. Von F. Hahn. IX. 1903.	416	Tittel, E. Die natürlichen Veränderungen Helgolands und die Quellen über dieselben. Von E. Traeger. I. 1895.	477
Stoll, O. Zur Zoogeographie der landbewohnenden Wirbellosen. Von W. Kükenthal . . . . . III. 1897.	651	Toeppen, K. Ali, der ostafrikanische Seeräuber. Von P. Wagner. IX. 1903.	238
Storck. Beitrag zum geographischen Kartenzeichnen in der Schule. Von L. Neumann . . . . . II. 1896.	649	Tornow, M. Wirtschaftliche Entwicklung der Philippinen. Von O. v. Möllendorff . . . VIII. 1902.	716
Strasburger, E. Streifzüge an der Riviera. Von Th. Fischer. II. 1896.	235	Toutée. Dahomé, Niger, Touareg. Von A. Schenck. . . . . III. 1897.	486
Strecker, C. Auf den Diamanten- und Goldfeldern Süd-Afrikas. Von A. Schenck . . . . . IX. 1903.	587	Traeger, E. Die Rettung der Halbligen. Von H. Haas . . . VI. 1900.	711
Stromgebiete des deutschen Reichs. Von A. Penck . . . . . VI. 1900.	649	Trautermann, C. Schichtenkarte von Weimars Umgegend. Von M. Eckert. . . . . I. 1895.	646
	VIII. 1902.	Trinius. Die Vogesen in Wort und Bild. Von B. Stehle . . . II. 1896.	180
Stübel, A. Das nordsyrische Vulkangebiet Dired et-Tulul, Haurän, Dschebel Mani' und Dscholaw. Von A. Bergeat. . . . . X. 1904.	235	Tromnau, A. Landeskunde der Provinz Posen. Von H. Fischer. . . IX. 1903.	237
Sueß, E. La face de la terre. Von A. Hettner. I. . . . . IV. 1898.	112	Trunk, H. Die Anschaulichkeit des geographischen Unterrichts. Von dems. . . . . VIII. 1902.	485
	II. . . . . VI. 1900.	Tyndall, J. Die Gletscher der Alpen. Von R. Sieger. IV. 1898.	533
Supan, A. Allgemeine Erdkunde als Anhang zur deutschen Schulgeographie. Von E. Fulda . . . V. 1899.	55	— In den Alpen. Von dems. V. 1899.	583
— Deutsche Schulgeographie. Von L. Neumann . . . . . I. 1895.	69	Uchtomskij, Fürst E. Die Orientreise des Großfürsten Thronfolgers von Rußland 1890/91. Von A. Hettner I. . . . . II. 1896.	181
— Die Bevölkerung der Erde. XI. Asien und Australien samt den Südsee-Inseln. Von K. Neukirch. VII. 1901.	709		II. . . . . VI. 1900.
— Grundzüge der physischen Erdkunde. 2. Aufl. Von A. Hettner. II. 1896.	415	Uhlig, C. Die Veränderung der Volksdichte im nördlichen Baden 1852—1895. Von O. Schlüter. V. 1899.	605
Szabó von Saró, L. Die Militärkarten der österreichisch-ungarischen Monarchie. Von A. Penck. VIII. 1902.	240		
Szende, J. Handbuch für Diplomaten. Von A. Fitzau. . . . VI. 1900.	347		
Tein, M. v. Das Maingebiet. Von W. Ule . . . . . VIII. 1902.	657		

	Seite		Seite
Uhlig, C. Wirtschaftskarte von Deutsch-Ostafrika. Von K. Dove. X. 1904.	650	Wagner, H. Geographisches Jahrbuch. Von A. Hettner. XVIII. 1896. II. 1896.	57
Ule, W. Beitrag zur physikalischen Erforschung der baltischen Seen. Von A. Bludau. . . . . IV. 1898.	533	XIX. 1896. III. 1897.	418
— Der Würmsee (Starnberger See) in Oberbayern. Von A. Penck. VIII. 1902.	111	XX. 1897. IV. 1898.	112
— Grundriß der allgemeinen Erdkunde. Von F. Regel. VIII. 1902.	174	XXI—XXIII. 1898—1900. VII. 1901.	707
— Lehrbuch der Erdkunde für höhere Schulen. Von L. Neumann. . . . . III. 1897.	113	XXIV u. XXV. 1901 u. 1902. IX. 1903.	538
Von W. Stahlberg. . . . . IV. 1898.	175	— Lehrbuch der Geographie. Bd. I. Von L. Neumann. . . . . I. 1895.	253
— Zur Hydrographie der Saale. Von K. Hassert. . . . . III. 1897.	299	VI. 1900.	403
Ulm, Beschreibung des Oberamts —. Von K. Fricker. . . . . III. 1897.	716	Wagner, R. Romfahrt. Von Th. Fischer. . . . . IV. 1898.	718
Umlauf, F. Die österreichisch-ungarische Monarchie. Von R. Sieger. . . . . III. 1897.	597	Wähner, F. Das Sonnwendgebirge im Unterinntal, ein Typus alpiner Gebirgsbaus. Bd. I. Von F. Frech. IX. 1903.	646
Unold, J. Das Deutschtum in Chile. Von A. Hettner. . . . . VII. 1901.	301	Wahnschaffe, F. Die Ursachen der Oberflächengestaltung des norddeutschen Flachlandes. Von E. Geinitz. . . . . VII. 1901.	417
U. S. Geol. Survey. Ann. Rep. 14. 15. 16. 17; Monographs 25—28; Bulletins 87. 127. 130. 135—148. Von A. Philippson. . . . . II. 1896.	237	Walser, H. Die Schweiz. Von E. Zollinger. . . . . IX. 1903.	589
III. 1897.	180	Waltershausen, Sartorius v. Die Germanisierung der Rätoromanen in der Schweiz. Von J. Zemmrich. . . . . VI. 1900.	407
IV. 1898.	420	Walther, J. Geologische Heimatkunde von Thüringen. Von F. Regel. . . . . VIII. 1902.	479
Vannutelli, L. u. C. Citerni. Seconda Spedizione Böttogo. Von A. Schenck. . . . . VIII. 1902.	418	IX. 1903.	351
Velten, C. Schilderungen der Suaheli. Von A. Kirchhoff. VIII. 1902.	363	Wandbilder der Völker Österreich-Ungarns. Von A. Kraus. III. 1897.	483
Vibe, J. Topografisk-historisk Beskrivelse over Budskeruds amt. — Topografisk-historisk-statistisk Beskrivelse over Søndre Bergenhus amt. — Topografisk-historisk-statistisk Beskrivelse over Akershus amt. Von H. Magnus. . . . . IV. 1898.	115	IV. 1898.	180
Vignéras, S. Une mission française en Abyssinie. Von P. Paulitschke. III. 1897.	717	Warming, E. Lehrbuch der ökologischen Pflanzengeographie. Von W. Schimper. . . . . II. 1896.	539
Vital, A. Die Kartenentwurfslehre. Von K. Peucker. . . . . X. 1904.	286	Waser, H. Illustrierte Schweizergeographie. Von E. Zollinger. I. 1895.	707
Vogel, E. Taschenbuch der praktischen Photographie. Von M. Friederichsen. . . . . X. 1904.	714	Wauwermans, H. Histoire de l'école cartographique Belge et Anversoise du XVI <sup>e</sup> siècle. Von P. Dinse. III. 1897.	177
Vogel, J. G. Hilfs- und Wiederholungsbuch für den Unterricht in der Himmelskunde. Von A. Bludau. . . . . VII. 1901.	61	Weber, E. Vom Ganges zum Amazonenstrom. Von G. Wegener. X. 1904.	293
Wachter, W. Das Feuer in der Natur, im Kultus und Mythos, im Völkerleben. Von A. Kirchhoff. X. 1904.	644	Weber, H. Die Entwicklung der physikalischen Geographie der Nordpolarländer. Von E. v. Drygalski. . . . . IV. 1898.	662
Wagner, H. Die Verkehrs- und Handelsverhältnisse in Deutsch-Ostafrika. Von A. Schenck. III. 1897.	302	Weber, M. Der indo-australische Archipel und die Geschichte seiner Tierwelt. Von W. Kükenthal. IX. 1903.	235
		Wegener, G. Der Südpol, die Südpolarforschung und die deutsche Südpolarexpedition. Von M. Lindeman. . . . . III. 1897.	541
		— Herbsttage in Andalusien. Von L. Neumann. . . . . II. 1896.	300


Seite		Seite
<p>Wegener, G. Zum ewigen Eise. Von A. Hettner.....III. 1897. 246</p> <p>— Zur Kriegszeit durch China 1900— 1902. Von Th. Fischer.VIII. 1902. 179</p> <p>Weigand, G. Die Aromunen. Von A. Philippson ..... II. 1896. 62</p> <p>Weigeldt, P. Aus allen Erdteilen. Von W. Ule.....IV. 1898. 361</p> <p style="padding-left: 2em;">VII. 1901. 715</p> <p>— Geographisch-statistische Tafeln. Von E. Hözel.....IV. 1898. 115</p> <p>Weise, O. Die deutschen Volks- stämme und Landschaften. Von L. Neumann .....VI. 1900. 648</p> <p>Werther, W. Östliche Streiflichter. Von A. Kirchhoff ....IX. 1903. 713</p> <p>Wettstein, R. v. Grundzüge der geographisch-morphologischen Me- thode der Pflanzensystematik. Von O. Warburg.....IV. 1898. 418</p> <p>— Vegetationsbilder aus Süd-Brasi- lien. Von G. Karsten..X. 1904. 715</p> <p>Weule, K. Die Erforschung der Erd- oberfläche. (Weltall u. Menschheit. Bd. III u. IV.) Von K. Kretschmer. .....X. 1904. 641</p> <p>— Völkerkunde und Urgeschichte im 20. Jahrhundert. Von A. Kirch- hoff.....IX. 1903. 350</p> <p>Weulersse, G. Le Japon d'aujour- d'hui. Von W. Korthals.X. 1904. 57</p> <p>Wick, W. Geographische Orts- namen, Beinamen und Sprichwörter. Von A. Kirchhoff.... III. 1897. 114</p> <p>Wiedenfeld, K. Die sibirische Bahn in ihrer wirtschaftlichen Bedeutung. Von F. Immanuel....VII. 1901. 474</p> <p>Wilda, J. Von Hongkong nach Mos- kau. Von K. Futterer.VIII. 1902. 361</p> <p>Willaume-Jantzen.Meteorologische observationer i Kjobenhavn med et Résumé des observations météoro- logiques de Copenhague. Von F. Klengel.....III. 1897. 245</p> <p>Willkomm, M. Grundzüge der Pflanz- verbreitung auf der iberischen Halbinsel. Von W. Schimper. II. 1896. 652</p> <p>Wilser, L. Stammbaum und Aus- breitung der Germanen. Von H. Hirt.....II. 1896. 597</p> <p>Wimmer, J. Palästinas Boden mit seiner Pflanzen- und Tierwelt vom Beginn der biblischen Zeiten bis zur Gegenwart. Von V. Schwöbel. .....X. 1904. 409</p> <p>Winkler, H. Die Völker Vorder- Asiens. Von W. Ruge .V. 1899. 714</p> <p>— Skizzen aus dem Völkerleben. Von A. Kirchhoff.....X. 1904. 114</p>	<p>Wintzer, W. Die Deutschen im tro- pischen Amerika. Von A. Hettner. VII. 1901. 301</p> <p>Wirth, A. Die Entwicklung Asiens von den ältesten Zeiten bis zur Gegenwart. Von F. Hirth..... VIII. 1902. 658</p> <p>— Geschichte Süd-Afrikas. Von A. Schenck .....IV. 1898. 477</p> <p>Wisotzki, E. Zeitströmungen in der Geographie. Von A. Hettner. IV. 1898. 174</p> <p>Wissmann, H. v. Afrika. Von A. Schenck.....I. 1895. 132</p> <p>Witte, H. Zur Geschichte des Deutschtums im Elsaß und im Vogesengebiet. Von R. Langen- beck.....IV. 1898. 234</p> <p>Wlast, P. Süd-Afrika. Von A. Schenck.....VII. 1901. 115</p> <p>Wohlrab, A. Das Vogtland als oro- graphisches Individuum. Von F. Regel.....VI. 1900. 471</p> <p>Wolf, J. Erdkarte. Von W. Stahl- berg.....II. 1896. 713</p> <p>Wolkenhauer, W. Leitfaden zur Geschichte der Kartographie in tabellarischer Darstellung. Von P. Dinse.....I. 1895. 703</p> <p>Wollensack, A. Lehrbuch der Geo- graphie für österreichische Lehrer- und Lehrerinnenbildungsanstalten. Von A. Kraus.....VII. 1901. 538</p> <p>Wolterstorff, W. Streifzüge durch Korsika. Von Th. Fischer..... VIII. 1902. 301</p> <p>Woodward, R. S. Smithionian Geo- graphical Table. Von A. Bludau. II. 1896. 58</p> <p>Worgitzky, G. Werden und Ver- gehen der Erdoberfläche Von E. Fulda .....VII. 1901. 58</p> <p>York v. Wartenburg, M. Graf. Das Vordringen der russischen Macht in Asien. Von A. Hettner. VI. 1900. 532</p> <p>Zahler, A. Ferien! Eine Sommer- fahrt in die Berge. Von P. Wagner. X. 1904. 293</p> <p>Zeehe und W. Schmidt. Österrei- chische Vaterlandskunde für die VIII. Gymnasialklasse. Von A. Kraus .....VIII. 1902. 243</p> <p>Zemmrich, J. Sprachgrenze und Deutschtum in Böhmen. Von A. Kirchhoff.....VIII. 1902. 713</p> <p>Ziegler, J. und W. König. Das Klima von Frankfurt a. M. Von F. Klengel.....III. 1897. 179</p> <p>Zimmermann, F. Die Bevölkerungs- zunahme und die Bevölkerungs-</p>	

	Seite		Seite
dichtigkeit des Herzogtums Braunschweig im 19. Jahrhundert. Von O. Schlüter . . . . . X. 1904.	406	Zöppritz-Bludau. Leitfaden der Kartenentwurfslehre. I. Bd. Von H. Wagner . . . . . VI. 1900.	286. 356
Zintgraff, E. Nord-Kamerun. Von A. Schenck . . . . . I. 1895.	68	Zweck, A. Litauen. Von A. Kirchhoff . . . . . V. 1899.	538
Zondervan, H. Allgemeine Kartenkunde. Von A. Bludau. VII. 1901.	415	— Masuren. Eine Landes- und Volkskunde. Von W. Ule . . . VII. 1901.	536
— Bangka en zijne Bewoners. Von W. Kükenthal . . . . . II. 1896.	355	Zweck und Bernecker. Hilfsbuch für den Unterricht in der Geographie. Von L. Neumann.	
— Proeve eener algemeene Kartografie. Von A. Bludau . . V. 1899.	170		II. 1896. 474









G  
1  
G42  
Index  
v.1-10

Geographische Zeitschrift

PLEASE DO NOT REMOVE  
CARDS OR SLIPS FROM THIS POCKET

---

UNIVERSITY OF TORONTO LIBRARY

---

