



Korrespondenzblatt

des

Gesammtvereins der deutschen Geschichts- und Alterthumsvereine.

Her ausgegeben

von dem

Verwaltungs-Ausschusse des Gesamtvereins

in Berlin.

Vierundvierzigster Jahrgang.

Berlin 1896.

. Ernst Siegfried Mittler und Sohn
Königliche Hofbuchhandlung
No. 61. 68-71.

Inhalts-Verzeichniß

des vierundvierzigsten Jahrganges (1896) des Korrespondenzblattes des Gesamtvereins der deutschen Geschichts- und Alterthumsvereine.

I.

Angelegenheiten des Gesamtvereins.

- Generalversammlung in Konstanz. 1895.
Telegramme Sr. Majestät des Deutschen Kaisers und Sr. Königl. Hoheit des Großherzogs von Baden, S. 1.
Schluß des Berichts über die Generalversammlung in Konstanz (Vortrag des Herrn Professor Dr. Brecher: Berlin: „Die Hohenzollern und das Konstanzer Konzil“), S. 1. Bericht des Herrn R. Wallé: Berlin: „Die allgemeinen Veranstaltungen und Ausflüge“, S. 7. — Zu dem Protokoll der zweiten Sitzung der vereinigten vier Sektionen am 18. 9. 1895.
Generalversammlung in Wernigerode. 1896. Antündigung, S. 17, 41, 57. Verlegung S. 69.
Generalversammlung in Blankenburg a. S. 1896. Antündigung, S. 69, Programm, S. 93, 105, 117. Anträge und Anfragen für die Generalversammlung, S. 94, 106. Berichterstattungen, S. 96, 108. Vor begrüßung, S. 118. Präsenzliste, S. 118. Erste Hauptversammlung und Delegirten- sierung, S. 119. Ausflug nach Kloster Michaelstein, S. 120. Geschäftsbericht des Verwaltungsausschusses, S. 121. Bericht des Zentralmuseums in Mainz, S. 123. Vortrag des Herrn Professor Müller: „Herzog Ludwig Rudolf von Braunschweig und das Blankenburger Theater“, S. 124. Vortrag des Herrn Professor Höfer: „Das erste Auftreten des Eisens im Harzgebiet“, S. 128. Zweite Hauptversammlung. Erste Sitzung der vereinigten vier Sektionen: Referat über Grund- starten (Grotefeld), S. 141. Flurforschung (Brecht), S. 142. Denkmalschutz (Wallé), S. 144. Prähistorische Kultusstätten und Waddellenfrage (Morschütz), S. 147. Ausflug nach dem Regenstein S. 150.
Redaktionswechsel, S. 1.
Beitritt der Museums-Gesellschaft zu Arnstadt, S. 17.
: der heraldischen Gesellschaft „Adler“ in Wien, S. 57.
: des Vereins für Meiningische Geschichte und Landes- kunde, S. 108.
: der hildrischen Kommission für die Provinz Sachsen, S. 117.

II.

Größere Abhandlungen.

- Arnold Hugo, Die archäologische Grundkarte Bayerns, S. 23.
Bodewig, Dr., Neue römische Funde zwischen Rheines und Rhein, S. 58.
Brecher, Professor Dr., Die Hohenzollern und das Konstanzer Konzil, S. 1.
Brecht, Dr., Flurforschung der historischen Kommission der Provinz Sachsen, S. 142.
Buchholz, H., Custos, Hadzsilberfunde, S. 153.
Chrenberg, Das Wikingerschiff von Frauenburg, S. 80.
Morschütz, Dr., (Wiesbaden), Zur Frage der prähistorischen Kultusstätten, S. 147.
—, Waddellen, S. 148.
Friedlaender, C., Eine neue preußische Wappentunde, S. 60.
F. Gang, Vom römischen Grenzwall, S. 69.
Höfer, Professor Dr., Das erste Auftreten des Eisens im Nord- harzgebiet, S. 128.

- Mothes, Dr., Tskar, Burgentunde, S. 17.
—, Ein heidnischer Tvierstein, S. 57.
Müller, Professor Dr. H. N., Herzog Ludwig Rudolf und das Blankenburger Theater, S. 124.
Organisation der Denkmalspflege in Preußen (vom Königlich preussischen Ministerium der geistlichen Angelegenheiten mitgetheilt), S. 78.
Plath, Ausgrabungen in Nimwegen, S. 20.
Richter, C., (Graz), Ein historischer Atlas der österreichischen Alpenländer, S. 69.
Richter, Dr., (Dresden), Ortsgeichtliche Bilderwerte, S. 59.
Wallé, R., Die Erhaltung der Denkmaler in der Provinz Sachsen, S. 42.
—, Bericht über den gegenwärtigen Stand des Denkmalschutzes, S. 144.
Wilbrand, Professor Dr. J., Römische und vorrömische Fundstücke aus der Gegend von Bielefeld, S. 41.

III.

Historische Vereine und Institute.

- Argau, Historische Gesellschaft des Kantons Argau (Argovia XXVI), S. 46.
Alter-Verein, S. 27.
Anhalt, Verein für Anhaltische Geschichte und Alterthums- kunde, S. 99.
Ansbach, Verein für Geschichte von A. und Umgegend, S. 151.
Arnstadt, Museums-Gesellschaft, S. 26.
—, Beitritt zum Gesamtverein, S. 17.
Basel, Historische und antiquarische Gesellschaft, S. 156.
Bayreuth, Historischer Verein für Oberfranken, S. 151.
Bergschgaden, Verein für die Geschichtskunde des Berchtes- gadener Landes, S. 115.
Berlin, Akademie der Wissenschaften, S. 91.
—, Litteraturarchivgesellschaft, S. 47.
—, Verein für die Geschichte Berlins, S. 112.
—, Verein für Volkskunde, S. 62.
—, Verein für Geschichte der Mark Brandenburg, S. 137.
Bern, Historischer Verein des Kantons, S. 152.
—, Schweizerische Gesellschaft für Erhaltung historischer Kunst- denkmäler, S. 68.
Bernburg, Alterthumsverein, S. 88.
Bielefeld, Historischer Verein für die Grafschaft Ravensberg, S. 47.
Böhmen, s. Prag.
Boppard a. Rh., Kreisverein für Landschafts- und Denkmals- pflege, S. 115.
Brandenburg a. S., Historischer Verein, S. 48.
Braunschweig, Verein für Geschichte und Alterthumskunde, S. 30.
Bremen, Historische Gesellschaft des Künstlervereins, S. 139.
Breslau, Verein für Geschichte und Alterthum Schlesiens (Zeitschrift), S. 36.
—, Jubelfeier des Vereins S. 43.
Bromberg, Historische Gesellschaft für den Reg.-Distrikt, S. 48.

E. J. mar. Lehrerverein, S. 62.
 Darmstadt, Historischer Verein für das Großherzogthum
 Hessen, S. 59.
 Dillingen, Historischer Verein, S. 49, 151.
 Dresden, Königlich sächsischer Alterthumsverein, S. 28.
 —, Verein für Geschichte Dresdens, S. 59, 139.
 Durkheim (Pfalz), Alterthumsverein, S. 30.
 Ebnhart, Historischer Verein, S. 50.
 Eisenberg (Sachsen-Altenburg), Geschichts- und Alterthums-
 forschender Verein, S. 15.
 Eisleben i. Mansfeld.
 Gmden, Gesellschaft für bildende Kunst und vaterländische
 Alterthümer, S. 63.
 Elberfeld, Bergischer Geschichtsverein, S. 83.
 Eßen, Historischer Verein für Stadt und Stift, S. 50.
 Erfurt, Verein für die Geschichte und Alterthumskunde von
 Erfurt, S. 90.
 Frankfurt a. M., Verein für Geschichte und Alterthumskunde,
 S. 29.
 Frankfurt a. T., Historischer Verein für Heimathskunde, S. 63.
 Freiburger Alterthumsverein, S. 137.
 Freiburg i. B., Gesellschaft für Geschichtskunde, S. 115.
 St. Gallen, Historischer Verein, S. 88.
 Gießen, Oberhessischer Geschichtsverein, S. 50.
 Görlitz, Oberlausitzische Gesellschaft der Wissenschaften, S. 31, 111.
 —, Feiern des 550. Geburtstages des Oberlausitzer Sechsstädte-
 bündnisses, S. 150.
 —, Zeitschrift, S. 139, 151.
 Gorres-Gesellschaft, S. 91, 156.
 Göttingen, Verein für die Geschichte, S. 14.
 —, Anthropologisch-Naturwissenschaftlicher Verein, S. 30.
 —, Gesellschaft der Wissenschaften, S. 101.
 Guben, Niederlausitzer Gesellschaft für Anthropologie und
 Alterthumskunde, S. 82.
 Harz, Verein Zeitschrift, S. 55, 124.
 Heidelberger Schloßverein, S. 91, 113.
 Herzberg, i. Schweinitz.
 Hildesheim, Verein für Kunde der Natur und Kunst, S. 26.
 Hohenleuben, Vogtländischer alterthumsforschender Verein,
 S. 52.
 Jüterburg, Alterthums-Gesellschaft, S. 100.
 Kärnten, Geschichtsverein, S. 86.
 Lausitz, i. Görlitz und Guben.
 Leipzig, Verein für die Geschichte Leipzigs, S. 32.
 —, Verein für Geschichte und geschichtliche Hilfswissenschaften
 an der Universität Leipzig „Rother Lowe“, S. 114.
 Linz a. D., Museums-Verein, S. 61.
 Luxemburg, Verein für Geschichte und Literatur, S. 89.
 Magdeburg, Verein für Geschichte und Alterthumskunde des
 Herzogthums und Erzstifts, S. 12, 13.
 Mannheim, Alterthumsverein, S. 89.
 Mansfeld, Verein für Geschichte und Alterthümer der Graf-
 schaft Mansfeld, S. 112.
 Marbach, Schiller-Verein S. 11.
 Mecklenburg, Verein für mecklenburgische Geschichte und
 Alterthumskunde, S. 61.
 Meiningen, Verein für Geschichte und Landeskunde, Beitritt
 zum Gesamtverein, S. 108.
 München, Alterthumsverein (Zeitschrift, S. 65).
 —, Historische Kommission der bayerischen Akademie der
 Wissenschaften, S. 96.
 Nassau, Verein für nassauische Geschichte und Alterthums-
 kunde (Historische Sektion), S. 152.
 Neubrandenburg, Museums-Verein, S. 26.
 Neuburg a. D. (Bayern), Historischer Verein, S. 86.
 Neuhaldenleuben, Alter-Verein, S. 27.
 Niederlausitz, i. Guben.
 Niederrhein, Historischer Verein für den Niederrhein, S. 66.
 Nordhausen, Geschichts- und Alterthums-Verein, S. 12.
 Nürnberg, Verein für Geschichte der Stadt, S. 33.
 Obererpfalz, i. Bayreuth.

Oberlausitz, Alterthumsverein, S. 51.
 Oberlausitz, i. Görlitz.
 Oberpfalz, i. Regensburg.
 Oesterreich, Mittheilungen des Instituts für österreichische
 Geschichtsforschung, S. 156.
 Osnabrück, Verein für Geschichte und Landeskunde, S. 65.
 Pommern, Gesellschaft für Pommersche Geschichte und Alter-
 thumskunde, S. 15, 114.
 Posen, Historische Gesellschaft für die Provinz Posen, S. 53.
 Prag, Verein für Geschichte der Deutschen in Böhmen, S. 37.
 —, Gesellschaft zur Förderung deutscher Wissenschaft, Kunst
 und Literatur in Böhmen, S. 88.
 Regensburg, Historischer Verein für Oberpfalz und Regens-
 burg, S. 39, 65.
 Saarbrücken, Historischer Verein für die Saargegend, S. 88.
 Sachsen, Historische Kommission für das Königreich, S. 154.
 —, Historische Kommission für die Provinz, S. 108, 117.
 Salzburg, Gesellschaft für Salzburger Landeskunde, S. 32.
 Sangerhausen, Geschichtlich-Naturwissenschaftlicher Verein
 von Sangerhausen und Umgegend, S. 90.
 Schlesien, i. Breslau.
 Schweinitz, Verein für Heimathskunde im Kreise, S. 152.
 Schwerin, i. Mecklenburg.
 Thorn, Copernicus-Verein für Wissenschaft und Kunst, S. 87.
 Thüringen, Verein für thüringische Geschichte und Alterthums-
 kunde, S. 89, 152.
 Tilsit, Litauische literarische Gesellschaft, S. 54.
 Torgau, Alterthumsverein, S. 86.
 Ulm, Verein für Kunst und Alterthum in Ulm und Ober-
 schwaben (Mittheilungen Heft 5 — 8), S. 151.
 Wien, Akademischer Verein deutscher Historiker, S. 87.
 Württembergisch-Franken, Historischer Verein für Würt-
 ttembergisch-Franken, S. 89.
 Zürich, Antiquarische Gesellschaft (39. Bericht), S. 101.
 Zwickau i. S., Alterthumsverein, S. 85.

IV.

Nachrichten aus Museen.

Arnstadt, Museum, S. 26.
 Berlin, Museum für Völkerkunde, S. 12.
 —, Königl. Münzkabinett, S. 12.
 —, Märkisches Provinzial-Museum (Stenplatten, S. 12, 26;
 Gadsilberfunde, S. 153).
 Bitterfeld, städtische Sammlung für Heimathskunde, S. 16.
 Bonn, rheinisches Provinzialmuseum, S. 97.
 Breslau, Museum schlesischer Alterthümer, S. 154.
 Brünn, Mährisches Gewerbe-Museum in Brünn, S. 153.
 Danzig, Westpreussisches Provinzialmuseum, S. 26.
 Halle a. S., Provinzialmuseum der Provinz Sachsen, S. 153.
 Hildesheim, Römer-Museum, S. 26.
 Jansbrunn, Ferdinandeum, S. 61.
 Linz, Museum Francisco-Carolinum, S. 61.
 Mainz, Plan eines römischen Museums, S. 140.
 —, Jahresbericht des Römisch-Germanischen Zentral-Museums
 1895/96, S. 123.
 Marbach, Schiller-Museum, S. 11.
 Meisdorf, Museum dithmarscher Alterthümer, S. 39.
 München, Das historische Museum und die Müllinger
 Sammlung der Stadt München, S. 45.
 Neubrandenburg, Museum, S. 26.
 Nürnberg, Germanisches Nationalmuseum (42. Jahresbericht,
 S. 81).
 Stade, Museum, S. 140.
 Trier, Provinzial-Museum, S. 109.
 Worms, Paulus-Museum, S. 151.

V.

Litteratur.

Baltische Studien, S. 15.
 Berger, Dr. G., Friedrich der Große als Kolonisateur
 (Wiegener Studien von W. Enden Heft VIII), S. 56.

J. Böhning und v. Hertel, Der Heimweg des Thüringer Waldes, S. 116.
 J. N. Corti, Bau und Einrichtung der deutschen Burgen im Mittelalter (2. Auflage), S. 40, 62.
 Durr, Professor Dr. Fr., Heilbronner Chronik, S. 140.
 Eberhard, Dr. Willb., Ludwig III., Kurfürst von der Pfalz und das Reich, S. 104.
 E. Einert, Ein Thüringer Landfahrer im dreißigjährigen Kriege, S. 116.
 Fischer, H. K., Die Hunnen im schwäbischen Oberrhein und ihre Nachkommen, S. 40.
 Flemming, Max, Die Dresdener Annalen, S. 139.
 Frommhold, Dr. G., Quellen zur Pommerischen Geschichte, Bd. III., Das Angliche Landrecht des Matth. Normann, S. 114.
 Gebhard, Dr. Herm., Aus der Geschichte des Dorfes Malischleben, S. 140.
 Gebhardt, Bruno, Deutscher Kaiseraal, S. 16.
 Geschichtschreiber der Deutschen Vorzeit, Bd. 47—60, 2. Gesamtausgabe, S. 103.
 Genjo, M. v., Feldhauwmann Siegfried Schwegvermann, S. 155.
 Grigner, Maxim., Landes- und Wappenkunde der Brandenburg-preussischen Monarchie, S. 60.
 Grötker, Prof. Dr. Herm., Athrische Steine in der Provinz Sachsen, S. 109.
 —, Mansfelder Münzen, S. 113.
 Giell-Nels, Th., Der Bodensee, S. 8.
 Haller, J., Concilium Basiliense, S. 156.
 Harwig, M., Porträt-Katalog, S. 68.
 Hartmann, H., Am römischen Grenzwall, S. 156.
 Heidelberger, Neue H. Jahrbücher, S. 40.
 Hörses-Jahrbuch, S. 156.
 Heinz, Phil. Kal., Das ehemalige Fürstenthum Pfalz-Zweibrücken während des dreißigjährigen Krieges, S. 155.
 Hermes, Oberdomprediger, Der Dom zu Halberstadt, S. 156.
 Jecht, Dr. K., Festschrift zum 550. Gedenktage des Oberlausitzer Sechsstädtebundes, S. 139.
 Knoke, Das Varuslager im Habichtswalde, S. 140.
 Anonau, Gerold Mener v., Lebensbild von G. v. Wuf, S. 116.
 Koenen, Geschäfte der vorrömischen, römischen und fränkischen Zeit in den Rheinlanden, S. 156.
 Krause, Dr. C. (Carus Sterne), Die nordische Herkunft der Trojafage, S. 92.
 Lomis of Menar, Karl von, Livland im Mittelalter, S. 56.
 Lemmens, Niederachische Franziskanerklöster im Mittelalter, S. 155.
 Mazegger, Dr. B., Die Romerfunde und die römische Station in Mainz, S. 68.
 Mathy, L., Studien zur Geschichte der bildenden Künste in Mannheim im 18. Jahrhundert, S. 89.
 Mener, Predigten Melanchthons und Luthers, S. 104.
 Millies, C., Die Kirchenbuchführung in den mecklenburg-schwerinschen Kirchengemeinden, S. 103.
 Mitzsche, Urkundenbuch von Stadt und Kloster Bürgel, S. 104.
 Mücke, Anti-Janssen, S. 16.
 N. Neffsen, Dithmarscher Geschichte nach Quellen und Urkunden, S. 154.
 Scht, Emil, Müldenheim bei Bitterfeld und das ehemalige Kloster Stein-Lausitz, S. 16.
 —, Zweiter Bericht über die städtische Sammlung zu Bitterfeld zur Heimathskunde und Geschichte des Kreises Bitterfeld, S. 16.
 Tergel, G., collegium majus zu Erfurt, S. 68.
 Vißler, Dr. Albert, Aus dem Lager des Rheinbundes 1812 bis 1813, S. 156.
 Vol, Dr. Theod., Pommerische Genealogien, (Bd. 4 und 5, S. 115.
 Weined, Karl, in Arnstadt, Erfurt und das tolle Jahr (1509), S. 155.

Nibbel, Dr., Geschichte des Cöner Gymnasiums, I., S. 156.
 Köster, N., Die Lutticher Mäure, S. 156.
 Schöningh, H., Münster i. W., Katalog von Büchern und Bildern zur Geschichte Nordwestdeutschlands, S. 156.
 Schubart, Hofprediger in Ballenstedt, Die Glocken im Herzogtum Anhalt, S. 155.
 Seeliger, Der Bund der Sechsstädte in der Oberlausitz, S. 151.
 Seuler, G. M., Geschichte der Siegel, S. 55.
 Steinhausen, G., Zeitschrift für Kulturgeschichte, S. 40, 140.
 v. Uslar-Gleichen, Edm. Lehr., Udo Graf von Kempten, Bischof von Hildesheim 1079—1114, S. 92.
 Walderdorff, Hugo, Graf von Regensburg in seiner Vergangenheit und Gegenwart, S. 39.
 Wehrmann, Dr. M., Die pommerische Kirchenordnung von 1535, S. 68.
 Weniger, Ludwig, Gymnasial-Direktor in Weimar, Die Dominikaner in Eisenach (1236—1544), S. 155.
 West, Wirtschaftswesen der Stadt Luzern, S. 40.
 Wilfer, Stammbaum und Ausbreitung der Germanen, S. 104.
 Wufmann, Quellen zur Geschichte Leisnigs, S. 104.
 Zingeler und Laur, Die Bau- und Kunstdenkmäler in den hohensollernischen Landen, S. 92.

VI.

Personalien.

Butner Pfänner zu Thal, zum Professor ernannt, S. 68.
 v. Cohausen, Grabstein auf der Saalburg, S. 115.
 Einert, C., Professor, Arnstadt († 15. 2. 1896), S. 116.
 Ene, Aug. v., Nordhausen († 10. 1. 1896), S. 38.
 Goringger, C., St. Gallen († 11. 8. 1896), S. 139.
 Grempler, Geh. San.-Rath Dr. W., Breslau, 70. Geburtstag, S. 38.
 Jacob, Dr. G. C., Hofrath, Bamberg († 4. 6. 1896), S. 102.
 Klopffleisch, Fr., Professor, als Hofrath pensionirt, S. 91.
 Lutzsch, J., Breslau, Ehrenmitglied des Vereins für pommerische Geschichte, S. 115.
 Pettau, Lehr. v., Erfurt, 90. Geburtstag, S. 68.
 Wufmann, Leisnig, fünfundzwanzigjähriges Jubiläum als Stadtbibliothekar, S. 39.

VII.

Vermischtes.

Annaberg, 400jähriges Jubiläum der Stadt, S. 151.
 Archäologisches aus der Pfalz, von Prof. Dr. C. Mehlis, S. 10.
 —, aus dem Wasgau, S. 139.
 „Deutsches“ theodisce, zuerst 786 in einem Simodalbericht, S. 140.
 Denkmalichus und Denkmalpflege, S. 42, 78, 144.
 Dillingen, ehemalige Universität, S. 151.
 Funde und Ausgrabungen in Nimwegen, S. 20.
 —, Heidelberg, S. 91.
 —, Tels, S. 91.
 —, Ubertammheim (Kanton Zürich), S. 139.
 Grundarten, S. 141, Archäolog. Grundarte Varerns S. 23.
 Hadjilberfunde, S. 153.
 Köln, Porta Raphia, S. 154.
 Kultusstätten, prähistorische, S. 57, 147.
 Limes-Kommission, Veröffentlichungen, S. 69; Funde, Museum, S. 154.
 Mardellen (Margellen), S. 148.
 München, Jubiläum der Münchener Stadt-Chronik, S. 10.
 Pösel, Bauernstube in Dithmarschen, S. 39.
 Römerzüge in Deutschland, S. 68.
 Stein a. Rhein, Mittelalterliche Ausstellung im Kloster St. Georgen, S. 8.
 Varusschlacht, S. 68, 140.

Gesamtvereins der deutschen Geschichts- und Alterthumsvereine.

Nr. 1.

Vierundvierzigster Jahrgang 1896.

Januar.

Inhalt: Angelegenheiten des Gesamtvereins: Telegramme Sr. Majestät des Deutschen Kaisers und Sr. Königlichen Hoheit des Großherzogs von Baden. Redaktionswechsel. Schluss des Berichts über die Generalversammlung in Konstanz; Vortrag des Herrn Professor Dr. Brecher über „Die Hohenzollern und das Konstanzer Konzil“ und Bericht des Herrn Architekten Wallé über „Die allgemeinen Veranstaltungen und Ausflüge“. — Jubiläum der Münchener Stadtchronik. — Archäologisches aus der Pfalz; von Dr. C. Mehlis. — Nachrichten aus München: Schiller-Museum und Schäfer-Verein. Berlin: Museum für Völkerkunde, Königliches Münzkabinett, Märkisches Museum. — Wirksamkeit der einzelnen Vereine: Geschichts- und Alterthumsverein zu Nordhausen. Magdeburger Geschichtsverein. Geschichtsblätter für Stadt und Land Magdeburg. Verein für die Geschichte Göttingens. Pommerische Monatsblätter. Baltische Studien. Mittheilungen des Geschichts- und Alterthumsforschenden Vereins zu Eisenberg. — Literarisches. — Inserate.

Angelegenheiten des Gesamtvereins.

Bericht über die Generalversammlung des

Gesamtvereins der deutschen Geschichts- und Alterthumsvereine in Konstanz

vom 15. bis 18. September 1895.

(Schluß.)

Auf die von Ueberlingen aus an den Protektor des Gesamtvereins, Seine Majestät Kaiser Wilhelm II., und an Seine Königliche Hoheit den Großherzog Friedrich von Baden gerichteten Suldigungs-Telegramme sind bei dem Vorsitzenden Herrn Geheimen Archivrath Reuter nachstehende telegraphische Antworten eingegangen:

Seine Majestät der Kaiser und König lassen dem dort zusammengekommenen Gesamtverein der deutschen Geschichts- und Alterthumsvereine für den Suldigungsgruß bestens danken.

Auf Allerhöchsten Befehl
Scheller, Geh. Ober-Regierungsrath.

Strassburg i. E. Für die sehr freundliche Begrüßung der versammelten Vereinsmitglieder bei Gelegenheit Ihres Ausflugs nach Marnau und Ueberlingen danke ich recht herzlich. Ich freue mich, zu wissen, daß Sie alle vom Ausflug befriedigt sind, und bedaure nur, daß höhere Pflichten mich verhinderten, mit der Großherzogin Sie zu begrüßen. Ich folge Ihren Bestrebungen mit warmer Theilnahme und wünsche denselben recht freudige Erfolge.

Friedrich, Großherzog von Baden.

Nachdem Herr Archivrath Dr. Berner infolge der Uebernahme der „Jahresberichte für Geschichtswissenschaft“ von der Leitung dieser Blätter zurückgetreten ist, hat Herr Archivrath Dr. Baillen die Redaktion des Korrespondenzblattes übernommen. Alle für unsere Zeitschrift bestimmten Bücher, Schriften und Mittheilungen bitten wir deshalb an seine Adresse (Charlottenburg, Kantstr. 148) richten zu wollen.

Der Verwaltungs-Ausschuß.

„Die Hohenzollern und das Konstanzer Konzil.“
Vortrag des Herrn Professor Dr. Brecher (Berlin).
Allergnädigste Frau Großherzogin!
Hochansehnliche Versammlung!

Es kann vielleicht überflüssig erscheinen, einen geschichtlichen Vorgang zu schildern, welcher schon so häufig Gegenstand der Darstellung auch in der Geschichte dieser Stadt gewesen ist. Indessen für uns, die wir hier als Deutsche, d. h. als Unterthanen des Kaisers aus dem Hohenzollernstamme, sodann für uns Preußen, insbesondere die Brandenburger, hat es doch einen hohen Reiz, gerade an dieser Stelle die Vorgänge in das Gedächtniß zurückzurufen und zu prüfen, infolge deren das Hohenzollerngeschlecht hierher, an diese Stelle, geführt ward, von welcher aus es seinen hohen Flug zu nehmen bestimmt war. Dabei wird es sich von selbst als Aufgabe herausstellen, einige Irrthümer und Ungenauigkeiten zu berichtigen, welche sich in der bisherigen Darstellung jener Thatfachen noch immer erhalten haben.

Es war im Jahre 1409, als der Burggraf Friedrich VI. von Nürnberg seine Heimath verließ, um an einem befreundeten Fürstenhofs Dienste zu nehmen. Trieb ihn auch nicht gerade die Noth dazu, so doch der Wunsch, seine Mittel zu vermehren und seinen Kräften ein ausgedehnteres Gebiet der Wirksamkeit zu bieten. An dem Hofe des Königs von Ungarn, Sigmund, durfte er Beides zu erlangen hoffen, um so mehr, da ihn mit dem Könige seit der Schlacht von Nikopolis Freundschaft verband.

Was Friedrich gesucht, fand er — und mehr. Ein gütiges Geschick leitete ihn und bediente sich seiner zur Ausführung hoher Aufgaben.

Am 19. Mai 1410 starb Kaiser Ruprecht. Ob schon durch Kaiser Wenzel das Herrschergeschlecht der Luxemburger zu wenig Ehren gekommen war, so glaubte

es doch Sigmund mit jedem der möglichen anderen Bewerber um die Kaiserkrone an Kraft und Geschicklichkeit aufnehmen zu können. Gerade der Mißerfolg des Bruders scheint den ehrgeizigen Fürsten zur Beförderung des Ansehens seines Hauses getrieben zu haben.

Offenbar hat ihn Friedrich von Nürnberg in diesem Vorhaben bestärkt. Er war überzeugt, daß nur Sigmund die ungeheuren Schwierigkeiten, welche der neue Kaiser in seiner amtlichen Wirksamkeit vorfinden würde, überwinden konnte. Daher unterzeichnete auch er das Manifest vom 5. August 1410, in welchem Sigmund die Grundlage ausspricht, nach welcher er im Falle seiner Wahl des Reiches Bestes zu fordern gedenke, und unterschrieb es.

Aber die Ausführung der Wahl erschien anfänglich fast aussichtslos. Nur zwei der Kurfürsten, der Erzbischof von Trier und der Pfalzgraf Ludwig, waren für Sigmund; dennoch gelang es der Klugheit und der Thatkraft Friedrichs, die Wahl Sigmunds trotz aller Gegenbemühungen durchzusetzen (20. September 1410). Daran änderte auch nichts, daß die Gegner am 1. Oktober desselben Jahres Jobst von Mähren wählten. Wäre dieser leben geblieben, so würde Sigmund mit seiner großen Hausmacht ihn sehr bald zur Aufgabe der Krone gezwungen haben. So aber kam es gar nicht einmal zu Kämpfen; wenige Monate nach der Wahl am 17. Januar 1411 starb Jobst zu Brünn in Mähren. Alle übrigen Bedenken gegen Sigmund wurden einmal sehr geschickt durch eine Ausöhnung Kaiser Wenzels mit seinem Bruder, sodann durch die wiederholte Wahl Sigmunds beschwichtigt (21. Juli 1411). Fortan gab es nach der großen Gefahr auch eines weltlichen Schismas nur einen Kaiser und Herrn, der zwar, solange Wenzel lebte, sich bescheiden an dem Königstitel genügen ließ, aber Amt und Recht des Kaisers in vollem Umfange ausübte.

Es war offenbar, daß Sigmund Friedrich viele dieser Erfolge zu danken hatte. Aber er dankte sie ihm auch wirklich: *Erat in flagrantae Caesaris gratia*. sagen gleichzeitige Schriftsteller von dem Burggrafen.

Bald sollte sich Gelegenheit bieten, diese Bestimmung zu bewähren.

Im Mai 1411, wenige Monate nach dem Tode ihres bisherigen Herrn, des Markgrafen Jobst, trafen Gesandte der Brandenburger am Königshofe in Esen ein, um ihrem neuen Oberherrn dem Könige zu huldigen und ihre Bitten und Beschwerden vorzutragen.

Es waren traurige Dinge, welche sie meldeten: Die meisten landesherrlichen Burgen und mehrere der festesten Städte, welche das Land schirmen sollten, waren in die Hände von raublüstigen und empörerischen Adligen gerathen; die übrigen Städte und Dörfer konnten sich nur noch mit Mühe der jährlich wachsenden Gewalt und Gesetzlosigkeit zu erwehren; die Landbewohner hielten zum guten Theile Hab und Gut verlassen und waren in die Städte gegangen oder hatten sich in der Nachbarschaft versteckt; Recht und Gesetz hatten ihre Geltung verloren; eine geordnete Verwaltung war schon wegen des Wegfalls der meisten bisherigen Einnahmen unmöglich. — Sehnsüchtig hatte man bisher nach Hülfe ausgeschaut. Sie war nicht gekommen. Nun stellten die Gesandten den König an, sich ihrer Noth zu erbarmen und sein Land zu erretten.

Sigmund fehlte es weder an Verständniß für die Lage seiner Unterthanen, noch an gutem Willen, ihnen zu helfen. Aber er besaß nicht die Mittel dazu. Die Sorge für das Reich nahm ihn völlig in Anspruch; dazu kam die steigende Verwirrung in den kirchlichen und religiösen Verhältnissen, die Gefahr von außen, besonders vom Osten her und eine in den letzten Jahrzehnten merkbar überhand nehmende Umkehrung der bisherigen Rechtsläubigkeit und Unterwürfigkeit unter die Lehren der Kirche in Zweifelsucht und lauten Widerspruch. Der offene Kampf der drei Päpste, Benedikts XIII. zu Avignon, Gregors XII. in Rom und Johanns XXIII. in Florenz, gegeneinander hatte die gesammte Christenheit erfaßt, aufgeregelt und in feindliche Lager getrieben. Wie lange konnte es noch dauern, bis die bisherigen Schutzmauern, die die Christenheit in Staat und Kirche vertheidigten, dem Ansturm so vieler äußerer und innerer Feinde nachgaben?

In der Welt geschieht nichts durch Zufall. Der weise Plan der Vorsehung wird offenbar, sobald man den oft wunderbaren Zusammenhang der Dinge zu ergründen sich bemüht. Gerade an dieser Stelle der Geschichte unseres Vaterlandes erfahren wir dies in überraschender Weise.

Man kann sagen, daß es von entscheidender Bedeutung war, wer in diesem Augenblick als Herr und Regent in die Mark Brandenburg gesendet wurde. Sie war zur Stütze Deutschlands geworden, seitdem die Polen dessen Vormauer, den Deutschen Ritterorden, in der Schlacht bei Tannenberg 1410 geschlagen und fast vernichtet, seitdem Westpreußen und die Neumark verloren gegangen und die Oder bei Frankfurt und Küstrin zur letzten Grenze zwischen den Alles überslutenden Slaven und den langsam zurückweichenden Deutschen geworden war.

Nicht minder stand das Deutschthum in Böhmen in Gefahr, wo die hussitischen Bestrebungen zum Siege der Tschechen über die Deutschen geführt hatten, und in Ungarn endlich durfte man nach dem letzten Siege der Türken jeden Augenblick die Erneuerung eines Kampfes erwarten, der den gesammten Südosten Deutschlands in seiner Existenz bedrohte.

Sigmund scheint sich nicht lange besonnen zu haben. Daß er selbst nicht in die Mark gehen konnte, um dort Ruhe und Ordnung wiederherzustellen, war ihm nicht zweifelhaft. Das Reich und die Kirche nahmen seine Thätigkeit und Fürsorge in vollem Maße in Anspruch, ganz abgesehen davon, daß gerade jetzt die inneren Verhältnisse Ungarns sein persönliches Eingreifen dringend forderten.

Aber ganz in seiner Nähe befand sich der Mann, der soeben noch den Beweis seiner ausgezeichneten Geschicklichkeit in der Behandlung der Menschen wie der Verhältnisse und einer großen Anhänglichkeit an das luxemburgische Herrscherhaus gegeben hatte. Es war der Burggraf Friedrich von Nürnberg; den versprach Sigmund den märkischen Herren nach Brandenburg als obersten Hauptmann und Verweser der Mark zu senden.

Nur ein Umstand konnte Bedenken erregen. Die Mark gehörte zum luxemburgischen Hausbesitz. Haupt des Hauses war aber nicht Sigmund, sondern Wenzel von Böhmen. Indes die Noth zwang, darüber hinwegzusehen. Denn jetzt handelte es sich nicht um die

Wahrung von Rechten, sondern um die Erhaltung des Besitzes.

So übertrag denn Sigmund die Verwaltung und Regierung der Mark getrost an Friedrich. Am 8. Juli 1411 wurde in Tien die denkwürdige Urkunde unterzeichnet; am 11. Juli aber der Erlass, durch welchen die Stände und Einwohner der Mark zum Gehorsam gegen den neuen Herrn verpflichtet wurden.

Friedrich wurde dadurch die volle Macht und Gewalt über die ganze Mark und über alle dazu gehörigen Lande und Leute zugeeignet. Er erhält „die unbeschränkte Ausübung der Gerichtsbarkeit“ in seinem Namen, das Recht, Krieg zu führen und Frieden zu schließen. „Wir geben ihm überhaupt“, erklärt Sigmund, „volle und ganze Macht, Alles zu thun, zu schaffen, zu halten . . . was wir oder ein jeglicher wahrer Markgraf zu Brandenburg zu thun hätten. Denn unsere wohlwogene Absicht ist, nichts auszunehmen, dessen wir nicht dem Burggrafen volle Gewalt geben, allein ausgeschlossen die Kur eines Römischen Königs und was dahin gehört, das uns vorbehalten bleibt.“

Gleichzeitig verscrieb ihm Sigmund die Summe von 100 000 rothen ungarischen Gulden, die jedoch nur dann dem Burggrafen gezahlt werden sollten, wenn die Mark diesem wieder entzogen würde. Daß dabei weder an einen Leih- noch einen Pfandvertrag gedacht werden darf, von dem selbst noch in der neuesten Zeit Geschichtschreiber sprechen, ergibt sich, sobald man Urkunden und Thatsachen eingehender prüft. Es handelt sich um eine Entschädigung, die Friedrich für seine aufgewandte Mühe und Kosten geleistet werden soll, falls der von Sigmund nicht erwartete Fall eintritt, daß der Hohenzoller die Mark wieder räumen muß. Denn daß Sigmund nur in Rücksicht auf Wenzel es vorläufig unterließ, Friedrich die Mark dauernd als Eigenthum zu übertragen, erhellt aus allen späteren Schritten des Königs.

In diesem und dem kommenden Jahre war indeß Friedrich nur kurze Zeit im Stände, der Mark seine Kräfte zu widmen. Die Reichsangelegenheiten führten ihn bald zu Sigmund zurück. Es galt erst, diesen selbst im Reiche festzusetzen.

Zunächst war ein Reichstag nach Speyer ausgeschrieben worden; jedoch keiner der Fürsten hatte dies beachtet. Es erschien Niemand. Sigmund war dadurch so beleidigt, daß er die Krone niederzulegen und nach Ungarn zurückzukehren beschloß. Wenn es geschah, stand Alles auf dem Spiele. Friedrich erkannte das. Mit Darangabe aller eigenen Pläne und Vortheile bewog er Sigmund, zu bleiben. Er führte ihn in das allezeit treu gesinnte Nürnberg. Dort gelang es, ihn umzustimmen. Unterdessen ermahnte Friedrich durch Briefe und Boten die Fürsten, doch zu kommen, und allmählich fand sich einer nach dem anderen ein. Nach zwei Monaten konnte endlich die Krönung in Aachen vollzogen werden (8. November 1414).

Von nun an zeigt sich Sigmund ernstlich entschlossen, dem Reiche zu helfen, und Friedrich ist dabei in Allem sein treuer Berather.

Nachdem der König den allgemeinen Landfrieden gestiftet hat, geht er an die Lösung der kuthischen Wirren, eine Aufgabe, die ihn fast sein ganzes Leben hindurch beschäftigt hat.

Nicht groß genug vermag man sich heute die chaotische Unordnung zu denken, unter der die damalige Christen-

heit während des Schismas litt. Da sich im Laufe der Jahrhunderte in der römischen Kirche der Einheitsbegriff derselben mit dem alleinigen, sichtbaren Oberhaupte, dem Papste, als wesentliche Grundbedingung ihres Daseins entwickelt hatte, mußte der ganze Bau erschüttert und wankend werden, sobald dieses Fundament bebte.

Schon seit mehreren Jahrzehnten hatte die Behandlung der Frage der Einheit der Kirche und des Primates des Papstes „einen für die kirchliche Gewalt höchst gefährlichen, revolutionären Charakter“ angenommen. Die mannigfaltigsten und widersprechendsten Ansichten wurden geltend gemacht. Auch Männer, welche sonst kirchlich wohlgesinnt waren, scheuten sich nicht, antipäpstliche Grundsätze zu bekennen.

Es konnte nicht darauf an, so konnte man schon oft genug hören, wie viel Päpste es gäbe, zwei oder drei, zehn oder zwölfs; jedes Land habe das Recht, sich einen eigenen Papst zu halten. Gott selbst habe es wohl gewollt, daß das Papstthum immer oder für eine gewisse Zeit getheilt werde. Zwar kenne man den göttlichen Willen nicht genau, aber es sei immerhin möglich, daß man durch das Streben nach Einheit in der Obergewalt einen Ungehorsam gegen Gott begehe. — Der als Theolog in seiner Zeit hochgeschätzte deutsche Gelehrte Heinrich v. Langenstein tritt dem zwar entgegen, indem er lehrt, durch das Schisma solle zwar die weiße Absicht Gottes offenbar werden, daß durch das Böse das Gute, die gründliche Reformation der Kirche, komme. Dazu bedürfe man eines allgemeinen Konzils. Denn die Bischöfe hätten den Auftrag, einen Papst zu wählen, die Kardinäle seien nur ihre „Kommissare“, die mit jenem Geschäft zwar betraut, aber, falls sie unrichtig handelten, von demselben auch entbunden werden könnten. Uebrigens sei es nicht von Bedeutung, ob Christus den Papst eingesetzt habe. Die Kirche habe stets das Recht gehabt, sich einen Papst zu geben. Es sei dabei allem zu erwägen, ob dies zweckmäßig sei. Denn im Staate wie in der Kirche entscheide nur die Erwägung, ob etwas dem Ganzen zum Vortheile diene oder nicht. — Einem Fürsten, welcher den Staat verderben oder verrathen wolle, dürfe man nicht Gehorsam leisten; eben dieser Grundsatz herrsche auch in der Kirche, in welcher, wie im Staate, Alles auf die Zweckmäßigkeit ankomme. — Daß ein allgemeines Konzil allein vom Papste berufen werden könne, gehöre durchaus nicht zum Wesen desselben. Auch weltliche Fürsten könnten in außerordentlichen Fällen die Berufung erlassen. — Das Konzil stehe höher als der Papst und das Kollegium der Kardinäle; es vertrete die Kirche, und nur von dieser heiße es, die Pforten der Hölle sollten sie nicht überwältigen.

In ganz ähnlicher Weise urtheilt Konrad v. Gelnhausen, der sehr entschieden für die Ueberordnung des Konzils über Papst und Kardinäle eintritt, weil die im Konzil sich darstellende Gesamtkirche allein unfehlbar, der Papst dagegen sehr wohl fehlbar sei.

Diese Gedanken verbreiteten sich von Deutschland in die Nachbarländer und fanden besonders in Paris willige Aufnahme und Fortbildung. — Jean Gerson, einer der späteren geistigen Leiter des Konstanzer Konzils, machte sich Langensteins Grundsätze ganz zu eigen; Entspreche die Kirchenverfassung ihrem Zwecke, den Frieden in der Christenheit zu erhalten, nicht mehr, so sei sie aufzugeben. Das Schisma zu beseitigen, sei jedes Mittel recht; das beste allerdings sei ein allgemeines Konzil. — Mißbrauche,

so lehrte der Abt von Mont St. Michel, Pierre Leroy, der Papst seine Gewalt, so sei man zum Ungehorsam gegen ihn berechtigt; und Flaoul, Professor in Paris, erklärte kurzer Hand die schismatischen Päpste für Häretiker und den Kaiser für berechtigt und verpflichtet, zur Beförderung des Schismas ein Konzil zu berufen; die Verpflichtung zum Frieden hebe alle Verpflichtungen auf, sogar den Eid.

In Italien lehrte man ganz ähnlich. Trotzdem blieb ein praktischer Erfolg zunächst aus.

Das Lissaner Konzil hatte die Zahl der Päpste sogar auf drei gebracht und die Verwirrung dadurch bis zur Unerträglichkeit gesteigert. Alle bisher angewandten kirchlichen und religiösen Maßnahmen erschienen nutzlos gegenüber so ungeheuerlichen Verhältnissen. Die Augen der Meisten richteten sich daher auf den weltlichen Oberherrn, den Kaiser. Es war bei ihnen bald ausgemacht, daß der Kaiser oder der Römische König als Schirmherr der Kirche die Verpflichtung habe, die Christenheit durch Berufung eines Konzils zu retten.

Friedrich v. Rheim oder Rheim war es, der diesen Gedanken am schärfsten zum Ausdruck brachte. Von den beiden Kirchen, der privaten apostolischen und der allgemeinen, der Gemeinschaft der Gläubigen, habe die letztere das Amt der Schlüssel empfangen, welches sie durch ihre Vertretung, das Konzil, zu verwahren habe. Unter diesem siehe daher die gesammte Kirche und mit ihr der Papst. Dieser sei dem Konzil nicht nur zum Gehorsam verpflichtet, sondern könne auch jeden Augenblick von ihm abgesetzt werden. Das müsse auch das Konzil thun. Denn wenn die Kirche in ihrem Bestande bedroht sei, so sei jedes Mittel, sich dagegen zu wehren, erlaubt: List, Trug, Gewalt, Bestechung, Gefangnis, Tod. Das Alles dürfe angewendet werden, wenn nur die Einheit der Kirche gewahrt bleibe. Da aber ein Konzil unter den augenblicklichen Verhältnissen nur durch die Berufung des Römischen Königs zu Stande kommen könne, so sei dieser, falls er nicht eine schwere Sünde auf sich laden wolle, verpflichtet, das Zusammenkommen des Konzils zu bewirken.

So dachte ein Mann, der in dem Dienste der Kirche alt geworden war und die kirchlichen Verhältnisse wie die leutenden Personen seiner Zeit in gleich klarer Weise beurtheilte. Er war später auf dem Konzil anwesend und hat „sehr wahrscheinlich bei den Verhandlungen desselben eine nicht unwichtige Rolle gespielt. Freilich konnte das nur unter der Hand geschehen, aber er wird an dem Vorgehen der deutschen Nation einen bedeutenden Antheil gehabt haben“ (Lindner).

Es konnte nicht fehlen, daß alle diese Gedanken und Vorstellungen, welche die damalige kirchliche wie die Laienwelt beschäftigten, auch bei Sigmund und Friedrich Eingang fanden. Gerade jene kühnen Reformideen, welche die bedeutendsten Männer der Zeit aussprachen, haben, wie die Thatfachen zeigen, die gesammte Epoche beherrscht und den Kaiser wie die Bischöfe in ihre Bahnen gezwungen; das zeigte sich ebenso bei der Konzilsberufung, als bei der Behandlung der schwebenden Fragen auf dem Konzil.

Daß nur der Deutsche Kaiser der Kirche in ihrer Noth Rettung bringen könne, war von den Zeiten Dantes, Occams und Wiclifs her bei den Meisten unter den Laien und Geistlichen oft genug ausgesprochen worden. Das hat Sigmund zweifellos Antriebe und Kraft verliehen,

darauf zu bestehen, daß das Konzil berufen, und zwar nach einem deutschen Orte berufen würde. Der Papst Johann XXIII. wollte durchaus einen italienischen, jedenfalls einen nel im Süden gelegenen Ort gewählt haben. Sigmund bestand, nachdem die Vorschläge für Reppen gefallen waren, auf der Wahl von Konstanz, als einem vorzüglich geeigneten Orte (Nienthal). Schon die Wahl dieser Stadt gab dem Konzil ein gewisses Gebräuge. — Aber das Wichtigere zeigte sich erst bei den Verhandlungen.

Daß den Zeitgenossen der drei Konzilien neben der Reform der Kirche in ihrer äußeren Gestalt auch eine Neubildung derselben in ihrem inneren Wesen als nothwendig vorschwebte, dürfen wir als bekannt voraussetzen. Ueber das Maß und die Form der ersteren war man sich indes klarer als über die Quellen und die Grenzen der letzteren. Dieser Mangel prägte der Zeit nicht nur den Stempel der Unsicherheit in der Erkenntnis der wichtigsten Forderungen des religiösen Bedürfnisses der Christenheit auf, sondern verleitete sie geradezu zu ungerechter Beurtheilung derselben, da wo sie sich geltend machten. Den Theologen kam es im Wesentlichen auf die Neubildung der „Kirche“ an; bei einigen derselben und bei vielen Laien erhob sich dagegen das Verlangen vor Allem nach einer „Wiedergeburt aus dem Geiste Christi“.

Das war, wie bedingt und umgrenzt sie immer bei ihm erscheint, die treibende Kraft und die lebendige Macht in Hus und seinen Anhängern. Dadurch hatte er eine so gewaltige Wirkung unter seinen Volks- und Zeitgenossen hervorgebracht, daß er zuletzt und immer wieder nicht an die schwachen und sündigen Menschen in der Hierarchie, sondern an Christus, den lebendigen Gottesohn und Heiland „appelliren“ mochte.

Wenzel und Sigmund waren Hus günstig gesinnt, nach Allem, was wir erfahren, auch Friedrich von Nürnberg. Während Sigmund noch in Nachen sich befand, wußte man in Konstanz schon, wie er gesonnen war. Der Schutz, welchen er Hus durch den Selektionsbrief angedeihen ließ, sprach deutlich für seine Gesinnung. Er hätte es am liebsten gesehen, wenn sich Hus zu größerer Sicherheit seinem Gesolge angeschlossen hätte. Jetzt, da er allein nach Konstanz zu gehen gewagt hatte, wünschte der Kaiser, daß vor seiner Ankunft wenigstens nichts gegen ihn verhandelt werde. Trotzdem war Hus schon am 28. November 1414 in Haft genommen worden.

Sigmund war über diese Nichtachtung seines Schutzbriefes auf das Höchste erzürnt. Raum angekommen in Konstanz (24. Dezember), drohte er das Konzil zu verlassen, sobald man seinen Schützling nicht frei gebe. Allein damit richtete er bei den Vätern des Konzils nichts aus. Sie waren eher bereit, das Konzil erfolglos sich auflösen zu lassen, als hierin nachzugeben. Es war Sigmund, der um der Erhaltung der Kirche und ihrer Einheit willen in diesem entscheidenden Augenblick sich sein Ansehen zum Opfer brachte. Daß er damit Hus aufgab, ist nicht anzunehmen.

Friedrich war in dieser Zeit nicht bei Sigmund. Es ist wahrscheinlich, daß er bei der Ausstellung des Selektionsbriefes (18. Oktober 1414) sich zu Speyer beim Kaiser befand. An den jetzigen Verhandlungen zu Konstanz nahm er nicht theil. Denn er traf dort erst am 5. Januar 1415, elf Tage nach dem Könige ein.

Er nahm seine Wohnung in dem am Fischmarkt belegenen „Hohen Hause“, das einem Heinrich von Lettköfer gehörte, während sein Bruder Johann, der im Gefolge Sigmunds angekommen war, bei dem damaligen Bürgermeister, Demrich von Ulm, wohnte.

Friedrich blieb während der ganzen Zeit, in welcher Sigmund auf dem Konzil war, am königlichen Hoflager. Er hatte seinem Herrn mit Ausdauer und Hingebung seine Dienste gewidmet. „Es darf gewiß ohne weiteren Nachweis angenommen werden, daß seine Ansicht auf den Gang der Ereignisse, soweit diese durch den König bedingt wurden, nicht ohne Einfluß geblieben ist“ (Niedel).

Daß auch er zuletzt erkennen mußte, daß Sigmund seinen Willen betreffs Hus durchsetzen könne, wird aus der Lage der Verhältnisse deutlich. Dennoch wurde von Beiden die Hoffnung, Hus durch Nachgiebigkeit oder Widerruf zu retten, bis zuletzt nicht aufgegeben.

Schon die Volkstimmung in Böhmen rechtfertigte dies. Als das Konzil sich auflöste, in der Sitzung vom 5. Juni 1415 Hus ohne Verhör und öffentlichen Prozeß zu verurtheilen, wurde Friedrich in Begleitung des Pfalzgrafen Ludwig vom Kaiser an das Konzil entsendet mit der Aufforderung, den Angeklagten weder ohne ausreichende Untersuchung, noch ohne Ermahnung zum Widerruf zu verurtheilen, sondern ihn „in Ruhe zu hören; überhaupt aber nichts über ihn zu beschließen, bis dem Könige Kenntniß gegeben sei von demjenigen in seiner Lehre, was man als heftig betrachte“.

Hierdurch wurde in der That bewirkt, daß die Väter die Verurtheilung noch nicht vornahmen, sondern sich vorläufig (am 5. Juni) mit einer Vernehmung Hus' begnügten, der am 7. und 8. Juni ein ausgedehntes und ziemlich geordnetes Verhör, zwar nicht vor der ganzen Kirchenversammlung, wohl aber vor einer Anzahl von Delegirten folgte. Schon am 7. hatte Sigmund, welcher mit Friedrich und dem Pfalzgrafen Ludwig der Sitzung beizuwohnte, es aufgegeben, Hus ohne Widerruf aus seiner gefährlichen Lage zu befreien. In einer ernsten und strengen Rede, die er am Schlusse hielt, ließ er dem Magister darüber keinen Zweifel, wenn auch die Drohung am Ende seiner Worte, er werde seinem Keger seinen Schutz angedeihen lassen, vielmehr, wenn Jemand hartnäckig auf seiner Ketzerei bestehe, so werde er der Erste sein, welcher ihn auf den Scheiterhaufen führe, mehr um den Angeklagten zum Widerruf zu treiben als in vollem Ernste gesprochen sein mochte.

Auch am 8. Juni wohnte der König mit Friedrich und dem Pfalzgrafen dem Verhör bei. Während alle drei sich in einer der Heftigsten unterhielten, hatte Hus gerade die Behauptung ausgesprochen, kein Papst oder Priester, der Todsünden begehe, sei ein wahrer Papst oder Priester, und diesen Satz auch auf die weltlichen Herrscher ausgedehnt, indem er hinzusetzte, daß kein König, der Todsünden begehe, ein wahrer König sei, wenigstens nicht quoad meritum, wenn auch quoad officium. Darüber ward Sigmund herbeigerufen, vor dem der Magister seine Aussage wiederholen mußte. Sigmund, in dem die Worte des Angeklagten doch mancherlei Gedanken an seines Bruders und sein eigenes Leben erwecken mochten, begnügte sich mit den viel besagenden Worten: „Niemand, Hus, lebt ohne Sünde!“ Er konnte sich nicht enthalten, Friedrich und Ludwig am Ende ihres Gespräches zu versichern, er kenne keinen gefährlicheren Keger.

Hus wurde offenbar nicht richtig verstanden. Es war im Grunde nicht mehr als eine jener doktrinären Schulmeinungen, welche, wie wir oben sahen, in jener Zeit auch von Anderen vielfach ausgesprochen wurden.

Fest trachteten die Väter danach, Hus' Prozeß durch Verurtheilung und Hinrichtung des Kegers so bald als möglich zu Ende zu bringen. Allein Sigmunds Interessen standen dementschieden entgegen. Wie in so vielen wichtigen Reichsgeschäften wird ihn Friedrich auch hier berathen haben, daß man einen Mann wie Hus, den Verblünder der böhmischen Nation, den Beichtvater der Königin von Böhmen, der durch „freies Geler“ hierher geführt worden, nicht kurzer Hand beseitigen könne. Die Krone Böhmen stehe auf dem Spiele.

So kam ein wochenlanger Aufschub zu Stande, während dem man sich eifrig bemühte, Hus zum Widerruf zu vermögen. Unter denen, die in dieser Richtung eifrig thätig waren, befand sich auch Friedrich „vertrauter Rath“, der Propst von Berlin und Archidiaconus des Bisthums Lebus, Johann v. Waldow. Aber Alles war vergeblich. Die schriftliche Erklärung, welche Hus am 1. Juli Johann übergab, führte trotz einer gewissen Nachgiebigkeit des Verfassers dennoch zu keinem Ergebnis. Ebenso erfolglos verlief der letzte Versuch, welcher noch am Abend des 5. Juli vom königlichen Hofe aus gemacht wurde. Es kam zur Verurtheilung und zur Urtheilsvollstreckung. Der Letzte, welcher kurz vor dem Ende auf dem Scheiterhaufen noch den Versuch machte, den Magister durch Erlangung des Widerrufs zu retten (6. Juli), war der Reichsmarschall Haupt v. Pappenheim, der Lehnsmann Friedrichs.

Die nahe Stellung, welche Friedrich in allen diesen Verhältnissen zu Sigmund einnahm, wird erklärlich, wenn wir die weltlichen Begebenheiten betrachten, welche neben den kirchlichen Verhandlungen einhergehen.

Neben der Verurtheilung Hus' und der Absetzung des Papstes Johann XXIII. hat damals nichts die Aufmerksamkeit der Konzilstheilnehmer in dem Maße in Anspruch genommen wie die Uebertragung der Kurwürde und des Erzkammereramtes in der Mark Brandenburg an Friedrich von Hohenzollern.

Die äußeren Umstände waren günstig, das Reich stand nach allen Seiten durch Frieden gesichert, die kirchlichen Dinge waren auf dem besten Wege, die erwünschteste Ordnung zu finden. So entschloß sich denn Sigmund zur Ausführung dessen, was er schon längst gewünscht. Am 30. April 1415 wurde in Konstanz die Urkunde veröffentlicht, durch welche Friedrich in seine neuen Würden eingesetzt wurde.

Drei Gründe waren es, welche Sigmund hierzu bestimmten: Zuerst, damit die Zahl der Kurfürsten wieder voll werde, sodann die Verdienste Friedrichs um die Mark und das Reich, und endlich die Lage der Brandenburger, welche gebieterisch einen thatkräftigen Mann erheische. Dabei wurde allerdings die ausdrückliche Einschränkung gemacht: „Sollten wir oder unsere . . . Erben, oder . . . Herr Wenzel, . . . unser lieber Bruder, oder dessen Erben männlichen Geschlechts die vorhin genannte Mark mit der Kur, dem Erzkammereramte und allem Zubehör von dem gedachten Friedrich oder dessen Erben wieder haben wollen, daß wir oder unsere Erben sowie unser Bruder und dessen Erben dann die Mark . . . von ihnen um viermalhunderttausend Ungarische Gulden

wieder kaufen können, zu welcher Zeit des Jahres uns
das beliebt.“ —

Man sieht deutlich, daß diese Abmachung nur eine Form war, durch welche dem Kaiser Wenzel, welcher der Neuordnung bisher nicht zustimmt hatte, vielleicht auch nicht zustimmen wollte, die Zurückhaltung seines Widerspruchs erleichtert werden sollte. Die Summe, die man festgesetzt hatte, war an sich gleichgültig, da an die Rückgabe doch kaum im Ernste gedacht wurde. Darum ist es hier noch weniger angebracht als oben, von einem „Pfande“ zu reden, um so mehr, als Wenzel und seine Erben, falls sie die Mark Brandenburg emitt zurückverlangten, schwerlich eine Bedingung des Vertrages beachtet oder erfüllt haben würden, zu dem sie ihre Zustimmung nicht gegeben hatten. — Man will eben nur das Haupt des Hauses, den mißtrauischen Wenzel in Prag, durch solche Bedingungen beruhigen. Mit dessen Absterben waren, da er männliche Erben außer Sigmund nicht hinterließ, ohnehin alle Einwürfe und Hindernisse erledigt.

Auch Friedrich gab eine Erklärung ab, 3. Mai 1415. Er bestätigt zunächst den Inhalt der Urkunde vom 30. April und verspricht gemäß diesem Vertrage die Mark jederzeit für 40000 Gulden zurückzugeben. Aber zugleich erklärt er — und das eröffnet in überraschender Weise den Ausblick auf die letzten Ziele Friedrichs —, auch ohne diese Zahlung, also unentgeltlich, wolle er die Mark an Sigmund und dessen Erben zurückgeben, falls er auf Geheiß oder mit Zustimmung Sigmunds Römischer König würde. — Zugleich verpflichtet sich Friedrich, in den Angelegenheiten des Reiches wie in allen anderen Sachen fest und treu zu Sigmund und Wenzel zu halten und der Krone Böhmen niemals feindlich zu sein.

Römischer König ist Friedrich nicht geworden, wenn auch Sigmund gewiß nicht dagegen war. Denn die Reichsgeschäfte hatte Friedrich auch so gleich einem Römischen Könige häufig genug als Vertreter Sigmunds zu führen (vergl. die Bestallung Friedrichs als Statthalter und Verweser des Reichs, Schwäbisch Wörth, 2. Oktober 1415). Auch die Zustimmung Wenzels zu dem Vertrage vom 30. April 1415 hat er nicht zu erhalten vermocht, obwohl ihn Wenzel nach Prag kommen ließ und seine Dienste zur Ausöhnung mit Sigmund — die hussitischen Angelegenheiten hatten sie inzwischen — in Anspruch nahm. Sie wurde unnötig durch die Zustimmung der übrigen Kurfürsten des Reiches.

Auf einem Umwege war Friedrich von Konstantz nach der Mark Brandenburg zurückgekehrt, während Sigmund seine weiten Reisen nach Spanien, Frankreich und England zur Beilegung des kirchlichen Streites unternahm. Ernste und wichtige Pflichten fesselten den neuen Kurfürsten an sein Land und seine Unterthanen. Aber die Pflichten gegen seinen königlichen Herrn und die eigenen Interessen führten ihn noch einmal nach Konstantz zurück. Sigmund wollte ihm eine noch gesichrtere, unantastbarere Stellung im Reiche und sich selbst damit in den eben ausgebrochenen Wirren eine um so festere Stütze gewähren.

Um den 18. Oktober 1416 war Friedrich wieder in Konstantz, während Sigmund erst am 17. Januar 1417 dort eintraf. Fast bei allen Reichsgeschäften war Friedrich von nun an thätig und auf dem Konzil meist an der Seite des Kaisers.

Die Bedenten, welche gegen eine feierliche Belehnung des Kurfürsten mit Brandenburg bisher bestanden hatten, waren allmählich beseitigt; der tatsächlichen Ausführung derselben, ohne welche alle urkundlichen Einsetzungen ihrer rechtlichen Wirkung entbehrten, stand nichts mehr im Wege. So sollte denn die alte Reichsstadt ein Schaupiel genießen, wie es vorher und nachher nicht wieder in ihren Mauern gesehen worden ist.

Die Feierlichkeit erfolgte am Sonntag Quasimodogeniti den 18. April 1417 auf dem Oberen Markte in Konstantz, an einer Stätte, deren Eigenart und Umgebung trotz bald 500 Jahren sich dank dem geschichtlichen Interesse der Einwohner der Stadt bewundernswürdig erhalten hat.

Vor dem Hause, genannt „zum hohen Hasen“, war eine Tribüne errichtet, welche bis an das zweite Stock hinaufreichte und oben rings mit goldbrokaten Teppichen geschmückt war, so daß, „wer dorthin sah, merkte, es brannte von Golde“. Sie war bestimmt, den Kaiser und sein Gefolge aufzunehmen. Schon am Morgen in der Frühe waren alle Hofaunbläser und mit ihnen Friedrichs Diener, und wer sich sonst ihnen anschließen wollte, in der Stadt umhergeitert. Jeder trug einen etwa ellenlangen Stab, an dessen Spitze sich ein handbreites vorn spitzes rothes Fähnchen befand. Bei ihnen befanden sich zwei Ritter, von denen der eine das Banner der Markgrafschaft Brandenburg, der andere den Schild der Burggrafen von Nürnberg trug. Dreimal geschah der Umrut. Beim letzten Male — es war vor der neunten Stunde — sammelten sich alle Fürsten und Herren, welche dem Markgrafen dienen wollten, vor seiner Herberge, dem hohen Hause Heinrich Zeitkofers, und erhielten ebenfalls Stäbe mit rothen Fähnchen. Nachdem sich der Markgraf an ihre Spitze gesetzt, ritt man mit ihm, die Bannerräger voran, „aus dem kleinen Gäßchen heraus durch die Wördergasse und die Neue Gasse, die St. Paulsgasse herab bis an den Oberen Markt“. Die Zahl der Reiter war so groß, daß sich eine große Zahl von ihnen in den benachbarten Straßen aufstellen mußte. Alle Häuser waren „gesteckt voller Lüt“.

Als der Markgraf auf dem Platze vor der Tribüne erschien, trat zuerst auf dieselbe der Herzog Ludwig von Bayern aus Heidelberg mit einem Pelztragen und einem pelzverbrämten Hut angethan, das Reichsschwert in der Hand. Er stellte sich auf einen Stuhl mit dem Rücken gegen die Hausmauer, damit ihn Jedermann sehen könnte. Vor ihm hatten schon drei Geistliche, ein Kardinal, ein Erzbischof und des Königs Kanzler auf der Tribüne Platz genommen. Danach trat Herzog Ludwig von Sachsen, der ältere, der Kurfürst, auch bekleidet wie Herzog Ludwig von Bayern, heraus. Er trug ein goldenes Scepter und stellte sich zur Rechten Ludwigs auf. Danach Herzog Heinrich von Bayern mit dem Reichsapfel. Er stellte sich neben dem Herzog Rudolf zur Linken. „Darnach hieß man ein groß Schweigen halten. Da kam unser Herr der König (Sigmund) und war bekleidet mit güldenem Gewand, wie ein Coangelter und hatte auch eine Chorkappe ungethan und eine hohe goldene Krone auf seinem Haupte. Und als er heraustrat, standen die Cardinäle und Bischöfe vor ihm auf. Er hieß sie nieder sitzen und setzte sich auch auf ein Rissen und lehrte den Rücken gegen die Mauer und das Antlitz nach dem Markte, daß ihn Jeder sehen konnte.“ Nun gaben ihm die Fürsten

Scepter und Reichsapfel in die Hände; das Schwert wurde ihm auf den Schoß gelegt. Dazu spielten die Posaunenbläser und Pfeifer „in widersritt“. Danach wurde es still. Man berief den Burggrafen zum König. Friedrich, der bis dahin mit seiner Begleitung vor der Tribüne gehalten hatte, stieg vom Hofsse und ging, neben sich die Bannerträger, die Treppe zur Tribüne hinauf. Als er hinaufkam, kniete er vor dem Könige nieder und nahm ein jealiches Banner in seine Hand. Da ward ihm vorgelesen, was er dem heiligen (Römischen) Reich schwören und versprechen sollte. Während die Urkunden vorgelesen wurden, gab der König Scepter und Reichsapfel den Fürsten wieder, das Schwert aber nahm der Herzog Ludwig ihm vom Schoß, hob es hoch empor und steckte die Spitze in des Königs Krone. Dann nahm der König die zwei Banner jedes in eine Hand und ließ den Burggrafen laut „vor aller Welt“ den Huldigungseid schwören. Damit übergab er ihm das Kurfürstenthum, die Markgrafschaft und die Burggrafschaft Nürnberg. „Und prüfnoten all prüfjener und prüfjotend all prüfer und menglich rait ham.“ So erzählt uns Ulrich v. Nichtenal, der Bürger von Konstanz, der es gesehen.

Nach dem Ende der Huldigung folgten die Betheiligten in großer Zahl der Einladung des Kurfürsten von Brandenburg zu einem Mahle nach dem Rathhause. Der König, alle Kurfürsten, Herzoge, Fürsten und Herren, dazu Bischöfe und Gelehrte nahmen theil. Nach die Schreiber des Königs, die Thorhüter, Posaunenbläser, Pfeifer und alle ehrlichen Spielleute „begabete der Kurfürst, daß keine Klage über ihn erscholl“.

Hochansehnliche Versammlung! Das Alles, was sich einst in unmittelbarer Nähe von uns zugetragen, sind langvergangene Dinge. Die Jahrhunderte sind darüber hinweggegangen, fast alle hohen Geschlechter jener Tage sind verschwunden, eine neue Welt hat sich gebildet; aber eines ist in Glanz und Herrlichkeit geblieben: das ist das Haus Hohenzollern in der Mark Brandenburg, wie es seinen Ausgang nahm hier in Konstanz, wie es dann seine Macht ausdehnte von der Mark Brandenburg bis über den gesammten Norden Deutschlands, wie es sich erhob auf den Königsthron, und wie es emporsteigend zum höchsten Gipfel menschlicher Macht, zum Kaiserthron, Deutschland geernt und mit Ruhm und Ehren geschmückt hat, welche bleiben mögen jetzt und immerdar!

Brecher.

Die allgemeinen Veranstaltungen und Ausflüge.

Mit der Generalversammlung in Konstanz sind, wie in den bisherigen Mittheilungen schon angedeutet wurde, in außergewöhnlichem Maße gefellige Veranstaltungen verbunden gewesen, zu deren Gelingen außer dem Entgegenkommen der Behörden, der Städte und insbesondere der Bürgerschaft in Konstanz die Opferwilligkeit und der Gemeinfinn der weitesten Kreise beigetragen hat. In welcher anregenden und anheimelnden Weise der erste Abend in dem Vereinshause St. Johann verlaufen, das ist schon in dem ersten Abschnitt dieses Berichtes erwähnt worden. (1895 S. 110.)

Die an jenem Abend in den Herzen der Gäste erweckten Hoffnungen sind im vollsten Maße erfüllt, ja in mancher Hinsicht weit übertraffen worden. Zunächst mag

hier des festlichen Mahles gedacht sein, das am ersten Tage der Berathungen die Theilnehmer in dem großen prächtigen Saale des Inselhotels in gewohnter Weise vereinte. Die ehrwürdigen geweihten Hallen, in denen vor langen Jahrhunderten die Dominikaner ihre frommen Gesänge andachtsvoll emvorfanden, sie gaben dieser Tafelung einen höchst eigenartigen Rahmen. — Die originelle Tischkarte mit dem Wahlspruch: „Ezset froelich, als man sol — Nf minen er! ich gan's rich wol“, verzeichnete alte seltene Berichte, wozu das gefeianete Land den feintigen Nebenast stellte. An 300 Damen und Herren füllten den wohligen Raum, als Beheimer Archivrath Meuter das Wort nahm, um in kerniger, zündender Rede an das Jahr 1411 und an die Anfänge der hohenzollernschen Macht zu erinnern, die mit der Stadt Konstanz so eng zusammenhängen; er erinnerte weiter daran, daß der Lauf der Geschichte, der die Nachkommen Friedrichs I. zur Kaiserkrone führte, auch am Bodensee große Schwankungen hervorrief, und daß der Beherrscher des gastfreien Gebietes, auf dem man sich diesmal zusammengefunden, der erste Berather, der treueste Freund Wilhelms des Großen gewesen sei, derjenige, der in Versailles das erste Hoch auf das neue Reich und auf den ersten Kaiser ausgebracht. Unter weiterer Betonung der innigen Beziehungen der Fürsten zueinander weichte er das erste Glas dem Kaiser Wilhelm II. und dem Großherzog von Baden.

Professor Brecher (Berlin) gedachte demnächst in launigen Worten der gelungenen Ausschmückung der Stadt, des Kunstsinns der Einwohner, der in den schönen Sammlungen sich kundgiebt, wie ihrer lebenswürdigen gastfreien Gesinnung, die den Aufenthalt Jedem zu einem unvergesslichem mache. — Sein Hoch auf die Stadt Konstanz beantwortete Oberbürgermeister Weber mit einer Lobpreisung des guten Geistes, in welchem bei ernster Arbeit die Forscher der verschiedensten Richtungen zum allgemeinen Besten in Eintracht vereint streben und wirkten, während noch Professor Hartmann (Stuttgart) in humorvollen Worten auf den Bodenseeverein und den Grafen Zeppelin, Professor Dr. Meyer v. Knonau auf das Einvernehmen zwischen Deutschland und der Schweiz und Graf Zeppelin auf den Festausschuß, insbesondere auf den Schriftführer desselben, Herrn Dr. Beyerle, redete. Geh. Hofrath Wagner (Karlsruhe) gedachte zum Schluß des hochverdienten Stadtraths Leiner, des Begründers des Rosgartenmuseums, als eines Vorbildes für alle Alterthumsforscher. —

Die Tafel hatte sich weit in den Nachmittag hineingezogen und nur kurze Zeit blieb zu ersten Arbeiten im „Museum“ zur Verfügung, bis man sich wieder zu einem erquickenden Gang durch den Stadtpark sammelte. Der herrliche Blick über den See hielt bei einem trefflichen Konzert die Schaaren der Fremdlinge noch gefesselt, als langvoller Männergesang zu dem Vanletti rief, das die Stadt Konstanz im Konziliumssaale veranstaltet hatte. An langen Tafeln nahm man hier gemeinsam mit den Bürgern von Konstanz Platz, die durch eine große Fülle anmüthiger Frauengestalten sich um den anregenden Verlauf des Abends ein sehr großes Verdienst erwarben. Die Stadtlapelle und der Gesangverein „Bodan“ weiteiferten untereinander, durch treffliche Vorträge für Unterhaltung und Zerstreuung zu sorgen. Im Auftrage des Oberbürgermeisters begrüßte Dr. Beyerle die Gäste in längerer Ansprache, in welche er in inter-

effanter Weise die Geschichte dieses prächtigen Saales und die Erklärung der Wandmalde hineinloch.¹⁾ Der Saal, in dem 1417 ein Konklave abgehalten wurde, gehört zu den größten in Deutschland und macht mit der schweren, von starken Säulen getragenen Holzdecke und den alten kleinen Fenstern noch einen ganz mittelalterlichen Eindruck. — Namens der Geschichtsvereine dankte Archivrath Dr. Brotschend der Stadt für die höchst gelungene Veranstaltung, worauf noch Pfarrer Kleinwald in launigen Worten der Damen gedachte und zugleich eine Einladung zum Besuch von Lindau und Bregenz übermittelte. —

Anderen Tages, am Dienstag, wurde um Mittag eine herrliche Fahrt über den See angetreten, die durch den ewigen Wechsel fesselnder Bilder am Ufer fast allzu rasch nach der Reichenau führte. Unter donnernden Böllerschüssen und den rauschenden Klängen der Bürgerfabelle empfing der Gemeinderath mit dem Bürgermeister und dem Ortsgeistlichen an der Spitze die Landenden, worauf es im geschlossenen Zuge zum alten Münster ging. Hier erläuterte Dompfarrer Schober aus Freiburg nach ausführlichen Mittheilungen über die Geschichte der Insel, des Klosters und des Münsters die alten und berühmten Schätze der Kirche, die im Chor zur Besichtigung aufgestellt waren. (Hierfür sei auf das vortreffliche Kunstinventar des Kreisess Konstanz verwiesen, in dem großen von Wagener, Turm und Krauß herausgegebenen Werke über die Kunstdenkmäler des Großherzogthums Baden.)

Vor dem Rückmarsch zum Dampfer vereinigte sich mit dem Zuge eine zweite Abtheilung der Theilnehmer, die unter lebenswürdiger Führung des Geh. Hofraths Dr. Wagner (Karlsruhe) vorher die hochinteressante, dem 13. Jahrhundert entstammende Wasserburg bei Schopeln besichtigte und alsdann noch der ehrwürdigen Kirche zu Oberzell mit ihren kunsthistorisch bedeutungsvollen Wandgemälden und der sehenswerthen Krypta einen kurzen Besuch abgestattet hatten.

In rascher ersiehender Fahrt wurde nun die freundliche Stadt Stein erreicht, die von der trotzigen Burg Hohenklingen hoch überragt wird. Schon von Weitem wehten lustig die bunten Fähnlein grüßend herüber und aus Fenstern und Erkern schwenkten liebreizende Damen in alter Tracht zum Willkommen die Fächer. Unter Vorantritt eines Musikkorps und des Festausschusses nahm man den Weg zum Marktplatz, der auf allen Seiten von sehenswerthen malerischen Fronten und Giebeln umrahmt ist. Da hat man die reichbemalte Fassade des weißen Albers, um 1519 ausgeführt, im vorigen Jahrhundert erneuert; dann diejenige des rothen Eschen mit farbiger Architektur und den auf blauem Grunde ausgeführten Darstellungen des Curtius, des David, der Judith und mehrerer allegorischer Figuren. Nur kurz konnte man vor dem Rathhaus verweilen, dann drängte die vorgeückte Zeit zum Besuch des alten Benediktinerklosters St. Georg, in welchem durch Herrn Professor

¹⁾ Der Verführung, das Wesentlichste hier wiederzugeben, muß aus Mangel an Raum leider widerstanden werden, weshalb auf das illustrierte Buch von Gsell Jels „Der Bodensee“ (Verlag von Fr. Bruckmann) hingewiesen sei, das zum Preise von 1 Mark durch Ernst Ackermann in Konstanz bezogen werden kann. Dort erhält man auch zum Preise von 30 Pf. ausgezeichnete schöne Heliogravüren des Münsters, des Katharinen, des Schwesertores u. s. w.

Better aus Bern eine umfangreiche mittelalterliche Ausstellungen ermöglicht worden war. Mit Unterstützung zahlreicher Städte, Privater und Behörden war hier eine Sammlung zusammengekommen, die dem Inhalte nach einzeln in ihrer Art und ihrer Aufstellung nach höchst beachtenswerth war. Durch die Verbindung alter werthvoller Kunstwerke mit Nachbildungen und neueren Meisterwerken der Klein Kunst wurde der Ueberblick zwar ein wenig beeinträchtigt, doch half eine gute Führung und treffliche Erklärung darüber hinweg, zumal uns außer einer Auswahl der kostbarsten schweizerischen Glasmalereien, silbernen Kirchengeschäfts und älterer Schmiedereien die Einrichtung der einzelnen Zellen des ehemaligen Klosters, die schöne Waffensammlung und Anderes die Aufmerksamkeit voll auf in Anspruch nahm.¹⁾ Erwähnt seien u. A. nur alte spätgothische Decken, romanische Stuckereien, ein frühromanisches Vortragkreuz, eine vom Papst geschenkte Mitra in Goldstickerei und Email, sowie eine stilistisch hervorragende Predella mit dem Abendmahl. Leider war die Zeit viel zu kurz zur Würdigung der im Refektorium, im Abisjaal, im Speisesaal und im Oberstock angehäuften Schätze von Kirchengeschäfts, Handzeichnungen, Modellen und seltenen Drucken. Hier sah man mit Wonne, welche werthvollen Besitzthümer sich in den durch die Wirren des 16. und 17. Jahrhunderts weniger berührten Gegenden erhalten haben.

Am Abend wurde im Gasthof zum Rheinfels vom Magistrat ein Ehrentrunk geboten, der in mächtigen Buckelpokalen aus der guten alten Zeit die Kunde machte. Die erste offizielle Begrüßung erfolgte in so herzlicher Weise, daß man sich sofort zu Hause fühlte und Alles dichter zusammenrückte. Der edle Saft, ein schöner Hohenklingener, wurde unter allerlei ernst und scherzhaften Sprüchen in großen Zügen seiner eigentlichen Bestimmung entgegengeführt und verbreitete eine behagliche Stimmung, aus welcher heraus die stolzen republikanischen Schweizer ihre Brüder aus dem großen monarchischen Reiche ungezählte Male hoch leben ließen, während nicht minder eifrig von der anderen Seite auf das Deutschthum in allen Landen getrunken wurde. Bei der Abfahrt erstrahlte die ganze Stadt in einem hellen Lichtmeer, das, von den loderbenden Feuern auf dem Hohenklingen überragt, in den Wellen des Rheins sich prächtig widerspiegelte.

Noch aber blühte uns der letzte Tag, der allen Erlebnissen und Genüssen die Krone aufsetzen sollte. Am Mittwoch den 18. September traf man bereits frühzeitig im Festsaale des „Museums“ zusammen, wohin das Großherzoglich Badische Kultusministerium zu einem höchst achtbaren Frühstück eingeladen hatte. Geheimrer Oberregierungsrath Engelhorn, der sich den Pflichten der Vertretung in lebenswürdiger Weise unterzog und in einem Trinkspruch auf die Damen den Gästen in freundlichen Worten zuwachte, sah seine humanen Bemühungen von solchem Erfolge gekrönt, daß es für Viele eines mannhafte Entschlusses bedurfte, um noch rechtzeitig den Festdampfer zur Ueberfahrt nach der Mainau zu erreichen.

Der blankgeputzte reichbesagte „Kaiser Wilhelm“ trug bei hellem Sonnenschein die Festgenossen hinaus

¹⁾ Ein Katalog mit 17 Lichtdrucktafeln und 32 Seiten Text ist darüber erschienen mit dem (von Lips in Bern autographirten) Titel: Mittelalterliche Ausstellung im Kloster St. Georgen zu Stein a. Rh. 3. August bis 30. September 1895

auf den lachenden Spiegel des Sees, dessen Wellen mit silbernem Schaum an dem Bug des Schiffes sich häuften, um dann machtlos der höheren Gewalt zu weichen und in langen sanften Linien in die smaragdgrüne Tiefe wieder hinabzusinken. Wie fesselnd war es, diesem ewig neuen Spiele zuzuschauen und dann wieder das Auge zur Höhe des Ufers zu erheben, an welchem Burgen und Villen mit freundlichen Trischaften wechselten. Der Blick in die Ferne weit über den See bis zur Alb hin war an diesem Tage besonders klar und lohnend und gewährte eine entzückende Mundschau.

Da tönt es: Wainau!

Mit tiefer Andacht stiegen wir auf schattigen Pfaden durch den Wald empor zum Schlosse, das ein Lieblingsaufenthalt des Kaisers Wilhelm und seines zu früh dahingegangenen Sohnes gewesen. Nach kurzem Verweilen in dem Schloßhofe, an welchen der sorgsam gepflegte Park mit seinen sanften Rasenflächen, den prächtigen Beeten und seinem kostbaren Schmuck an Statuen und Säulen unmittelbar angrenzt, erschien in dem offenen Gartensaale des Schloßes Ihre königliche Hoheit die Frau Großherzogin von Baden, die sich durch den Kammerherrn Grafen v. Zepvelin, den Ehrenvorsitzenden der Generalversammlung, die anwesenden Regierungsvertreter und Delegirten der Einzelvereine vorstellen ließ. Für Jeden hatte die hohe Frau einige wohlwollende Worte, mit denen sie an die Thätigkeit oder an die Heimath des Betreffenden anknüpfte oder, wie bei Archivrath Dr. Jacobs und Sanitätsrath Dr. Florckschütz, persönliche Erinnerungen an ältere Zeiten in die kurze Unterhaltung einflocht. Obwohl bei der großen Zahl der Vorgestellten dieser Empfang in hohem Grade ermüdend gewesen sein muß, zog die Frau Großherzogin, die sich wiederholt über den Gesamtverein und seine Thätigkeit in den schmeichelhaftesten Worten äußerte, nachher noch in huldvoller Weise eine größere Zahl von Damen ebenfalls ins Gespräch. In dankbarer Begeisterung über diese den Theilnehmern des Kongresses gewordene hohe Ehre stimmte Alles freudig erregt ein, als Geheimrath Neuter den heißesten Dank der Versammlung nach kurzer Ansprache in einem dreimaligen Hoch ausklingen ließ.

Nach einem Rundgang durch die Ordenskavalle und die mit Kunstwerken angefüllten Säale der alten Komturei verließ man nur ungern diese geweihte Stätte, die an den schönsten Punkten durch Denksteine und sinnige Sprüche an das Walten Wilhelms des Großen viertägig erinnerte. — In gehobener Stimmung stieg man wieder ab zu dem Ufer, von wo aus in kurzem in reizvoller Seefahrt Weberlingen erreicht wurde. Die ehemals reichsunmittelbare Stadt Weberlingen, die durch Karl V. für ihre Treue und Wehrthätigkeit mit einem eigenen ehrenvollen Wappen belohnt wurde, breitet sich lieblich hier am Gestade des Bodensees, mit Mauern und Thürmen sanft zu der Höhe ansteigend. Beim Herannahen erfreut die Gewirre der Dächer und Thürme, deren Anblick ein Gefühl der Sicherheit und der behaglichen Wohllichkeit hervorruft. Auch hier krachen die Böller, deren Donner so neckisch über den See rollt; auch hier stehen die Odelsten der Stadt im Festgewande; Gemeinderath, Oberamtmann und Pfarrer begrüßen die Ankömmlinge und in geschlossenem Zuge geht's in die alte schöne Stadt mit ihren werthvollen Denkmälern. Nicht ohne innere Befriedigung erfolgte der Einmarsch, denn am Morgen

war in der letzten Sitzung der Generalversammlung ausgesprochen worden, daß die Instandsetzung und der Ausbau des Münsters zu Weberlingen wünschenswerth sei; mit diesem Vorum hatten wir in gewissem Sinne ein Anrecht auf die Stadt und ihr ehrwürdigstes Gotteshaus erworben.

Während ein Trupp die Fahrt nach den sogenannten Heidenlöchern unternahm, vertheilten sich die Uebrigen auf die hervorragenden Denkmäler der Stadt, wie das Denkmal St. Nicolaus, auf dessen Chor der berühmte Ruchenschlag ausgestellt war.¹⁾ Das Münster gilt als eines der ältesten Monumente jener Zeit, an welchem Eberhard Rab und Hans Kuhn gebaut haben. Die meisten Mäure sind Arbeiten des Meisters Jörg Bürn von Weberlingen. — Daneben wandte sich das Hauptinteresse dem Rathhause zu, das durch seine seltenen Schnitzarbeiten aus dem 15. Jahrhundert (von Meister Jacob Kueß von Ravensberg) sich auszeichnet. Auch die städtischen Sammlungen und der Stadtpark, die Thore und Anderes nahmen die Aufmerksamkeit in Anspruch, während kleinere Gruppen von Sachverständigen bewährte Nebenorten auf ihre historische Güte prüften.

Gegen Abend wurde in dem von hübschen Anlagen umgebenen Badhotel ein gemeinsames Mahl eingenommen, bei welchem Geheimrath Archivrath Neuter auf Se. königliche Hoheit den Großherzog sprach, worauf ein Danktelegramm an den Großherzog von Baden und ein Guldigungstelegramm an den Protektor des Vereins, Kaiser Wilhelm II., abgesandt wurde.²⁾ Im weiteren Verlauf trank Oberamtmann Dr. Groos (Weberlingen) nach einer inhaltreichen patriotischen Rede auf den Gesamtverein, während Geistlicher Rath Brugler (Konstanz) und Rektor Maier durch launige Dichtungen zur Verschönerung des Abends beitrugen. Bald nach Einbruch der Dunkelheit wurde die Heimkehr angetreten, um in aller Ruhe die von der Stadt Konstanz ins Wert gesetzte Beleuchtung der Stadt und des Bodensees genießen zu können. Welche Auszeichnung darin für den Gesamtverein zu erblicken, geht wohl daraus hervor, daß eine Beleuchtung von diesem Umfange früher in 60 Jahren überhaupt nur dreimal stattgefunden hat. Schon bei der Abfahrt stiegen meteorartig Raketen in den dunkeln Abendhimmel empor, um die Abfahrt des Dampfers zu künden. Bald zeigte sich die Kirche von Wainau in einer Gluth bengalischer Flammen, während von dem Schlosse des Fürsten zu Ruitenberg von Heiligenberg her Scheinwerfer glänzende Strahlen in die Ebene sandten. Geenhaft war Schloß Wainau beleuchtet, das zu Ehren der fremden Wanderer noch die Flagge hoch am Maste wehen ließ. In prächtiger Gluth erstrahlte vor Allem Meerburg, dessen einzelne Gebäude rothleuchtend im See sich spiegelten. Zahlreiche Willen bildeten auf beiden Ufern eine glänzende Kette hinüber zum Bilde von Konstanz, das immer deutlicher über dem See emportaucht, hoch überragt von der glühenden Pyramide des Münsters. Hier sah man keine Scheidung von deutscher Erde und Schweizergebiet; in edlem Wettkampf loderten Feuer um Feuer, Tausende von Leuchtkugeln schossen in buntem Durcheinander zur Höhe, und ein goldener Sprühregen fiel in breiten Strichen herab zu dem fernen

¹⁾ Siehe Näheres in den Denkmälern des Großherzogthums Baden, Bd. I. Kreis Konstanz.

²⁾ Die Antworten siehe an der Seite dieser Nummer

Belanda. Seeburg und Seefraße boten einen wunderbaren Anblick, die Stadt selbst war nur ein Lichtmeer, das Inselhotel emporstelte in brennenden Konturen den ganzen Meer seiner interessanten Groppiruna, und Schloß Nibel hob sich wie ein Schwarm goldener Sterne effectvoll vom Hintergrunde ab. Der herrliche Anblick wird sicher Jedem unvergänglich bleiben.

Nun folgte die Landung, und im „Museum“ versammelte man sich zum letzten Male beim kühlen Raß, um den Dank für die köstlichen Tage dem Geheimrath Gnaelhorn, dem Oberbürgermeister Weber, dem Grafen Zerpelin und Dr. Benerle sowie Geheimrath Reuter für die geschickte Leitung immer aufs Neue wieder auszusprechen. Der Schluß war stets ein ehrlich gemeinsames: Auf Wiedersehn! Dann aber war wirklich Alles vorüber, und unsere liebenswürdigen Wirthe und Führer in Konstanz durften wieder an sich und ihre Familien denken. In Gruppen ging es dann andern Tags nach Lindau und Bregenz oder nach Schaffhausen oder nach Basel — von wo die Wege in alle Winde führen. Da galt es denn vielleicht dreißig und mehr Stunden in der staubigen Bahn zu sitzen, ohne Raste, ohne Stützungen und ohne Arbeit — aber auch ohne Ehrenruhm. Man ermüdet bei dem gleichmäßigen Takte der Räder und wenn man aus dem Halbschlummer hin und wieder auffährt, jammt es unaufhörlich in den Ohren:

Konstanz liegt am Bodensee,
Wer's nicht glaubt, geh' hin und seh'!

F. Walle.

Jubiläum der Münchener Stadtchronik.

Im Jahre 1845 hat der Magistrat der Stadt München in Befolgung eines von König Ludwig I. unterm 29. Mai 1827 und 10. Juni 1829 ausgesprochenen Wunsches: daß bei den Magistraten der bayerischen Städte und Märkte Zeitbücher oder Chroniken angelegt werden sollen, den Beschluß gefaßt, für die Stadt München eine Chronik anlegen und fortzuführen zu lassen, und mit dieser Aufgabe einen seiner Beamten, den vaterländischen Schriftsteller Ulrich v. Destouches, und nach dessen am 27. Januar 1863 erfolgten Tode, dessen Sohn, den k. Archivrath Ernst v. Destouches, amtlich beauftragt. Ein halbes Jahrhundert ist demnach jetzt vollendet, seit Münchens Chronik gegründet worden; ein halbes Jahrhundert haben nacheinander Vater und Sohn an ein und demselben vaterländisch-historischen Werke gearbeitet, und da auch der Genannte'n Verfahre, Josef Anton v. Destouches (gestorben am 13. Mai 1832 zu München als Regierungsrath, Kronrath und kaiserlicher Honorarrentier der Academie der Wissenschaften), im Jahre 1827 bei W. Michaels daselbst eine „Historische Beschreibung der Stadt München und ihrer Umgebungen“ publizirt hat, sind seit 70 Jahren in ein und derselben Familie Großvater, Vater und Sohn für die Geschichte der Stadt thaug gewesen. Nachdem Herr Archivrath v. Destouches eben den nurmehr abgeschlossenen Jahrgang 1893 der Stadtchronik dem Magistrat übergeben hat, ist dieses Jubiläumswerk, das nach den Absichten König Ludwigs I. „ein Gedächtnisbuch der Stadt“ bilden soll, jetzt auf 76 Jahrgänge unseres gegenwärtigen Jahrhunderts mit 208 Folioebänden angewachsen, von welchen München's erste Chronik, Ulrich v. Destouches,

38 Jahrgänge mit 19 Bänden und der derzeitige Stadtchronist während seines bald 33jährigen Wirkens für die Stadt ebenfalls 38 Jahrgänge mit 189 Bänden hergestellt hat. Der praktische Werth der Chronik ist bereits dadurch zu Tage getreten, daß sie nicht bloß für historische Forschungen von In- und Ausländern in ausgiebigster Weise benutzt wird, sondern daß sie auch von mehreren anderen Städten behufs Gründung eigener Stadtchroniken zum Vorbild genommen ist. Der Münchener Stadtchronik sind auch im Laufe der letzten Jahre eine Reihe eigener Abhandlungen und Besprechungen gewidmet worden, so von dem kaiserlichen Staatsrath Dr. Freiherrn v. Bolderdorff, von dem Universitätsprofessor Dr. Max Koch in Breslau, von den Schriftstellern Gustav Hosi in München und Rudolf Eckart zu Wörten in Hannover. Eine eingehende geschichtliche und beschreibende Darstellung über die Münchener Stadtchronik seit ihrer Gründung brachte die im zweiten Bande des „Jahrbuches für Münchener Geschichte“ von Reinhardt Köttner und Trautmann enthaltene Abhandlung: „König Ludwig I. von Bayern, der Förderer volkstümlicher Pflege vaterländischer Geschichte, der Wiederbegründer bayerischer Städte-Chroniken“.

Archäologisches aus der Pfalz;

von

Dr. C. Mehlis.

I.

Karolingische Funde gehören in der Pfalz zu den Seltenheiten. Mit Sicherheit gehört in diese Periode das Basrelief von Pleddersheim, wovon sich eine Kopie zu Speier befindet, ferner sehr wahrscheinlich die nordöstlich der Dürkheimer „Heidenmauer“ gelegene, von Meß in der westdeutschen Zeitschrift 1892, Nr. 5 und 6 beschriebene, aus Thurmstumpf und vielen Schanzen bestehende Befestigung. Ein drittes, sicheres Stück rührt von Rheinsabern her und wurde vor einiger Zeit von einem Hausirer daselbst erworben. — Es besteht in einer kugelförmigen Thonflasche von 14,5 cm Höhe, 7,5 cm Durchmesser des Bodens, 48 cm größtem Umfange. Das Gefäß ist von schwarzer Farbe und außen mit wellenförmigen Niefen oder Rinnen bedeckt. Den 2 1/2 cm weiten Ausguss umgeben zwei leicht geschwellte, 2,5 cm breite Henkel. Daneben befindet sich eine zweite, 2,5 cm hohe, 1,5 cm weite, senkrechte Schlanze. Man kann diese Ampfe als ein Trinkgefäß („Feldflasche“) charakterisiren bei dem die weitere Oeffnung zum Eingießen des Weins, die engere, Schlanze, zum Anlegen des Mundes bestimmt war. Konstantin Könen verzeichnet in seinem Werke: „Gefäßkunde der vorrömischen, römischen und fränkischen Zeit in den Rheinlanden“ Tafel XXI, Nr. 12 und Seite 139 bis 145 solche Gefäße als der spätkarolingischen Zeit angehörig. Danach wird unser Ring dem 9. Jahrhundert n. Chr. angehören, etwa in die Zeit Ludwigs des Deutschen fallen und ein Alter von etwa tausend Jahren besitzen. Der Ring ist bis auf einige Abschürfungen wohl erhalten. Er gelangte durch Kauf an das Museum zu Dürkheim (Kartensammlung).

II.

Von der letzten (1895) Ausgrabungskampagne auf der bekannten „Heidenburg“ im Lauterthale kamen jüngst

folgende Gegenstände nach Zweier in das dortige Kreis-
museum: 1. drei Haufeime, unter ihnen der nahezu
klassische Torso des geflügelten Iodimeros, ferner das
Relief mit springendem Aisch und Delphin; 2. eine
Reihe von Eisensachen, worunter zwei Lanzenspitzen, von
denen die eine einem spätrömischen Pilum angehört, wie
solches im letzten Doppelhefte der „Bonner Jahrbücher“
(Heft 96 und 97 Tafel IX) dargestellt ist, ferner ein
Bratspieß von 1 m Länge, ein hübsch gearbeiteter
Eragerehalter, ein Wirtel aus Blei mit eiserner Spindel,
eine eiserne Haarnadel mit Bernstein(?)-kopf u. c.; 3. an
Bronzen ein Mundstück von einer Schüssel, ein dünner
Ehr- und Jungerring, eine abgebrochene Haarnadel, eine
Nah- bezw. Stefnadel; 4. an Münzen etwa 20 Stück
Konstantiner aus Bronze nebst einer diesen plombenartigen
Münze fremder Abkunft; aus Stein a) ein abgebrochener
Schleifstein, b) eine Steinfael, wie zwei früher
gefundene zum Schleudern aus Wurmmaschinen bestimmt.
— Generalmajor Karl Poppe (früher in Landau) hat
übrigens im Komerskastell zu Grünwald, südlich von
München ein werthvolles Fundat: zur römischen
Schmiedewerkstätte (4. Jahrhundert) von der „Heiden-
burg“ entdeckt; nur ist die Anzahl der Stücke von der
Nar bedeutend kleiner. Hammer, Lidel, Ambosse,
Zensen, Sichel, Glocken, Zangen u. sind sich von
beiden Fundorten zum Verwechseln ähnlich. Abbildung
und Text vergl. bei „R. Corp.: Wallburgen, Burgställe
und Schanzen in Oberbayern“, München 1895, S. 32
bis 36. Der Werth beider Funde steigt durch diesen
Kontingenzfall bedeutend.

III.

Archäologische Funde. Bei Neustadt und zwar
am Nordgestade des Speierbaches, in den Gewannen
„Schanze“, „Söckelstein“, „Hirtbaum“, die zwischen dem
Strohmarkt, der Maximiliansstraße und Saardt liegen,
wurden schon früher (1822 bis 1828) bedeutende römische
Funde gemacht. Letztere bestanden in fünf Grabsteinen,
worunter der den „Iulii Cassibus“ (Helmgötter) gewidmete
Stein in Gräbern, Waffen, Münzen, Fundamenten u.
Auch Theodor Abresch fand letzlich in der Maximilians-
straße ein römisches Grabgefäß. Seither wurde in
dieser Gegend wenig mehr gefunden. Allein nicht nur
die nördliche Thalseite war schon von den Römern
(2. bis 4. Jahrhundert) bewohnt und bebaut, nach neuesten
Münzfunden auch die südliche diluviale Hochterrasse,
welche sich vom „Hochgericht“ östlich bis zur alten „Hab-
mauer“ in der Richtung nach Brauchweiler zu erstreckt
und auch jetzt weder bebaut wird (Dachstuhlstraße).
Hier liegt die Gewanne „am Ries“. In dieser stieß im
letzten Jahre (1893/94) ein Wunzer in einem Wingerl
in etwa einem Fuß Tiefe auf mehrere wohlerhaltene
römische Münzen. Es sind vier Silbermünzen und eine
Bronzemünze. Erstere sind Denare und tragen alle das
mit der Strahlenkrone geschmückte jugendliche Bildniß
des Kaisers Gordianus III., der von 238 bis 244 p. Chr.
regiert hat. Die Inschrift lautet: Imp. Caes. M. Ant.
Gordianus. Aug. Der Revers ist verschieden geprägt;
einer enthält Liberalitas Aug(usti), ein anderer Virtus-
Aug(usti), ein dritter Providentia Aug(usti), der vierte
das zweite Konsulat und andere Würden des Augustus.
Die etwa thalergröße Bronzemünze gehört dem Kaiser
Vespasian an; der Rückseite ist das Bildniß der Jus-titia(?)
eingedrückt. — Aus den wohlerhaltenen Silber-Münz-
typen geht hervor, daß diese Stücke nicht lange zirkuliert

haben, sondern etwa um 240 p. Chr. an ihrer Fundstelle
vergraben wurden. In diese Zeit fällt der erste Einfall
der von Linius transthoranus, etwa bei Lehningen,
durchbrechenden Alamannen auf das linke Rheinufer. Es
ist kein Zufall, daß auch der große Münzfund am Küffel-
hof zwischen Ramien und Eisenbera (etwa 1200 Denare)
meist Stücke des dritten Jahrhunderts enthält. Dieser
ist temesfalls, wie Thlenschlaeger ohne jede Analogie
annimmt, als eine Münzsammlung eines römischen
Kolonisten, sondern als ein in Zeiten der Aragenoth
vergrabener Haus- und Familienschatz anzusehen. Ähnlich
lieat die Sache beim Neustädter Münzfund, selbstverständlich
„en petit“. Es geht daraus hervor, wie wichtig solche,
selbst kleinere Münzfunde für die pfälzische Lokalgeschichte
werden können. Am „Ries“ befand sich ohne Zweifel
im dritten Jahrhundert n. Chr. eine römische Willen-
anlage. — Ferner wurde ein zweiter Silberdenar in der
Nahe der „weißen Mauer“ bei Königsbach, d. h. in der
Nachbarschaft der großen, von Straßburg nach Bingen
führenden Nemerstraße, gefunden. Auf dem Avers ist
ein lorbeerbekranztes behärtetes Cäsarenhaupt abgebildet
mit der Unterschrift: Severus Pius Aug(usti-). Der
Revers zeigt in der Mitte eine das Füllhorn tragende
weibliche Gestalt, die Fortuna. Die Unterschrift hat
folgende Zeichen: PM. TR. P. XIII. COS. III. PP.
Danach wurde diese Münze des Kaisers Septimius Severus
(193 bis 211 n. Chr.) geschlagen, als er das Konsulat
zum 14. Male bekleidete, d. h. 206 n. Chr. Der Denar
ist ausgezeichnet erhalten und war wohl nur kurze Zeit in
Umlauf. Ein Münzzeichen ist nicht sichtbar; somit ward
der Denar in Rom geschlagen. — Obige Münzen be-
finden sich zur Zeit im Besitze des Verfassers und zwar
als Geschenk der Herren Otto Meyer zu Neustadt und
Maurer von Königsbach.

Nachrichten aus Museen.

Schiller-Museum und Schiller-Verein.

Der „Schwäbische Schiller-Verein“ ist mit dem
heutigen Tage konstituiert. Die Vorsitzenden sind:
Geheimrath Freiherr v. Griesinger, der Rabinerschef
des Königs, Geh. Kommerzienrath Steiner und Stadt-
schultheiß Saffner in Marbach. Marbach, die Geburts-
stadt des Dichters, soll der Sitz eines Schiller-Museums
und -Archivs werden, zu dem ein Grundstück bereits
geleat ist in den Reliquien und Urkunden, die das
Geburtshaus in Marbach bisher bewahrte, für die aber
dieses bereits zu enge geworden ist. Auch verlautet,
daß dem künftigen Archiv von unbekannter Hand (wie man
vermüthet durch Kommerzienrath Steiner) ein höchst
werthvoller Schatz von Urkunden zugeführt worden ist,
durch den mit einem Schlag dieses Archiv zu einer
Staats- ersten Manages für die Schiller-Forschung und
nernerhin für die schwäbische Literaturforschung überhaupt
erhoben wird. Die Sammlung enthält 325 Briefe und
Handschriften, darunter 34 Briefe von Schiller selbst,
127 von seiner Gattin, viele Briefe der anderen Familien
angehörigen sowie der Familie Volkogen, 53 Briefe an
Schiller. Außerdem Briefe von Goethe, Wieland,
W. v. Humboldt (24), Schubart, Tannözer, Hölzelin,
Sang, Knebel, auch von Uhland, Moritz u. A. Mit
dem Bau eines eigenen Archibgebäudes soll demnächst
begonnen werden. Magdeb. Jg.

Berlin. Museum für Völkertunde. Die Sammlung vorgeschichtlicher Alterthümer erhielt für Preußen, Mecklenburg, Thürmaen und Baden reichen Zuwachs durch Geschenke und Ankäufe. Besondere Erwähnung verdienen ein schönes und seltenes Nephrit-Beil, eine Feuerstein-Pfeilspitze und drei Bronze-Angehaken aus den Pfahlbauten von Maurach am Ueberlinger See.

Berlin. Königl. Münzkabinet. Unter den letzten Erwerbungen finden sich folgende Seltenheiten: aus dem Nachlaß des Herrn Dr. Hermann Grote ein Groschen von Ludwig und Wilhelm, Burggrafen von Hammerstein, ein Albus von Sumprecht v. Alben und Neuenahr, ein Kreuznacher Sterling von Johann v. Sponham. Eine große Seltenheit ist die Löwenberger Silbermünze (Griffon) von Johann v. Hemsberg, ebenso der sächsische Feudberger Dukar des Pfalzgrafen Friedrich (* 1567).

Beim Abbruch der Häuser am Schloßplatz in Berlin ist u. A. eine jener äußerlichen Platten mit kunstvoller Reliefdarstellung gefunden worden, die als „Eisenplatten“ bezeichnet werden, weil sie den Feuerungskästen der Heizöfen umgaben. Die Außenseiten bildeten zugleich einen Zimmerschmuck und waren deshalb nach künstlerischen Zeichnungen, die meistens biblische Scenen zum Gegenstand hatten, modellirt. Die hier gefundene Platte stellt Christus und die Samaritaner am Jakobsbrunnen nach Johannes, Kap. 4, dar und ist um das Jahr 1565 von Hunko, vermuthlich in einer Gießerei der Harzegend, hergestellt. Von Interesse ist die Vorstellung des sonst geschichtl. Künstlers von den Trachten zu Christi Zeit (die Samaritaner erscheint in der spanischen Tracht der ersten Hälfte des 16. Jahrhunderts) und von der Brunnenanlage (Räder- und Kettenzugwerk). Die an sich schon große Sammlung des Märkischen Museums von ähnlichen Eisenplatten ist durch diesen Fund um eins der ältesten Stücke bereichert worden. B. N. N.

Wirksamkeit der einzelnen Vereine.

Im Geschichts- und Alterthumsverein zu Nordhausen hiel: Dechant Hellwig auf Grund des im dortigen Stadtarchiv aufbewahrten Schuldbuches der Witwe des Domstiftes St. Crucis einen Vortrag über „Die Bewegung des Zinsfußes in der Nordhäuser Gegend in der Zeit von 1347 bis 1566“. Bis zum Jahre 1390 gab es nur Naturalzinsen (Zahreszinsen an Getreide, Wollen, Fuhrern etc.) oder Geld- und Naturalzinsen gemischt. Mit dem Jahre 1390 treten fast durchgängig reine Geldzinsen auf und zwar meist in Höhe von 10%, selten etwas niedriger oder höher. Bis zum Anfang des 16. Jahrhunderts hielt sich der Zinsfuß auf der Höhe zwischen 7 und 10%. Vom Jahre 1518 ab beträgt der Zinsfuß 5 bis 6% und sinkt nur selten auf 4%. Als Münzsorten erscheinen der Schilling „Solidus“ und die Mark Nordhäuser Denare oder Pfennige 1347 und 1407, — die Mark Nordhäuser Währung 1371, — die leibliche Nordhäuser Mark Silbers 1390, — das Schock Kreuzgroßen, wie sie im Lande Thüringen aana und gabt sind, 1398, — der rheinische Gulden, aus an Golde und schwer genug an Gewichte 1421, — das Schock alte Groschen, von denen jeder drei Landpfennige gilt, zu

Nordhausen und im Lande Thürmaen. 1459, — das Schock hoher Wehre 1479, — das alte Schock schwerer Groschen 1477, — das Schock Groschen Landen Löwenpfennige 1503; jeder Groschen alt drei Landen Löwenpfennige 1504 und 1517, — der rheinische Goldgulden, von denen jeder 21 Schreckenerer gilt, 1511 und 1512, — der Gulden, je einer gleich 21 Schneeberger, wie sie in Nordhausen und vor dem Harze geblüht sind, — der Gulden Kürstenmünze 1521, — der Gulden zu 21 Schneeberger, jeder Schneeberger zu 12 gemeinen Landpfennigen, 1525, — das Schock zu je 15 Schneeberger 1541, — der Thaler zu 24 Groschen und der Thaler zu 21 Groschen 1563. Ferner lenkte der Medner die Aufmerksamkeit der Versammlung auf die alten Namen der Straßen und Häuser unserer Stadt und der Theile unserer Stadtkirch. Auf Anfrage des Stadtvorordneten Weber sprach sich die Versammlung mit großer Stimmenmehrheit für Beibehaltung der alten Straßennamen im Allgemeinen aus und billigte nur einige Aenderungen. Ferner lezte Herr Weber drei Ansichten des Umbaues des alten Stadtkircherthurmes vor. Die Versammlung war der Ansicht, daß der alte Thurm mit seinem neuen Aufsatz eine Fiede der städtischen Promenade sein werde. Der Vereinsvorsitzende Professor Dr. Krenzl in verlas die Satz über das Zusammenwirken des Provinzialmuseums zu Halle mit den historischen Vereinen der Provinz Sachsen. Die Satz wurden von der Versammlung angenommen. Sodann berichteten der Schriftführer Karl Meyer und der Vereinsvorsitzende über die geplante „archäologische Wandkarte von Thüringen“. Die Versammlung beschloß, 40 Mk. zur Herstellung dieser Karte in vier Jahresraten zu bewilligen.

Magdeburger Geschichtsverein.

Sitzung am 17. Oktober 1895.

Nach der Begrüßung des Vereins durch den Vorsitzenden Direktor Dr. Holzappel wurde zunächst eine Reihe geschäftlicher Angelegenheiten erledigt. Justizrath Kretschmann legte sodann das Protokoll der Knochenhauer-Jungung des alten Scharrens vor, das 1869 dem Verein geschenkt, aber bis zu diesem Jahre verschwinden gewesen war. Es ist mit den Wappen der Meister geschmückt. Baurath Friße erinnert daran, daß in dem Garten des Kaufmanns Friße auf dem Breiten Wege noch ein Stein mit dem Wappen der Knochenhauer vorhanden ist. Ferner legt Justizrath Kretschmann die Zeichnung eines in der Leiterstraße gefundenen Wappens vor, das als das des Freyherrn Philipp Ferdinand Kühlewein 1705 ermittelt ist. Darauf verlas Dr. Dittmar aus einer Geschichte der Börde, die ein verstorbenen junger Buchhändler, Bruno Henn, mit großem Fleiß auf Grund der vorhandenen Urkundenbücher und Chroniken und besonders mit sehr fleißiger Benutzung der Pfarrarchive und Kirchenbücher zusammengestellt hat, den Abschnitt über das Dorf Esterweddingen. Nachdem er eine Deutung des Namens versucht, die Lage des Ortes und seine erste Erwähnung in den Urkunden beschrieben hat, bemerkt er, daß Esterweddingen, das dem Kloster Berge gehört, bei der Aufzählung von dessen Besitzungen immer an erster Stelle erwähnt wird. Der Klosterstueg, der zum Theil noch vorhanden ist, führte direkt vom Kloster Berge nach diesem Dorfe. In dem Kriege des Kaisers Otto IV. gegen Magdeburg hatte das Dorf viel zu leiden, da Otto hier seine Stellung

vor der Schlacht bei Kemtersleben genommen hatte. Osterweddingen war im Mittelalter ein bedeutendes Dorf, wie aus der Einwohnerzahl, die in den Visitationen-protokollen angegeben wird, hervorgeht. Das Kloster Berge, welches als Eigenthum das Dorf besaß, hatte Hand- und Spanndienste zu fordern. Die Reformation wurde um 1553 im Dorf eingeführt. Von den Leiden im dreißigjährigen Kriege giebt das von dem Pastor Peter Wallenberg geführte Kirchenbuch (seit 1622) Nachricht. 1625 wüthete die Pest, dann kamen die Wallensteiner. 1626 raffte die Pest wieder viele Bewohner fort. Während der Belagerung von Magdeburg war auch Osterweddingen mit Soldaten besetzt. Durch das sogenannte Donatistwibel wurde das Dorf der Stadt Magdeburg geschenkt. Als die Schweden ins Land zogen, flüchteten die Bewohner meist nach Wanzleben, so daß das Dorf leer stand. 1636 kehren sie zurück, aber sie werden immer wieder zur Flucht gezwungen, so daß das Dorf fast wüst ist. 1643 kehrt auf kurze Zeit die Ruhe zurück, aber 1644 bis 1645 wird das Dorf nochmals verlassen, dann blüht der Ort schnell auf, doch wird er im 17. Jahrhundert noch durch drei große Feuersbrünste verwüstet. 1806 wurde Osterweddingen dem Königreich Westfalen einverleibt, bis 1813 die Fremdherrschaft zusammenbrach. Bei der Neuorganisation des preussischen Staates kam es zur Provinz Sachsen. Darauf wurden noch die Kirchen- und Schulverhältnisse erörtert. Das Patronat hatte das Kloster Berge, dessen Abt Wollhart auch die Kirche baute. Früher gehörte Osterweddingen mit Doderdorf zusammen, bis dieses 1460 durch Erzbischof Friedrich getrennt wurde. Eine Schule existirte schon vor der ersten Kirchenvisitation (1532). Ein Verzeichniß der Pfarrer und Lehrer schloß die Aufzeichnung. An den Vortrag knüpfte sich noch eine längere lebhaft besprochene

Sitzung am 14. November 1895.

Nach einigen geschäftlichen Besprechungen hielt Prof. Hertel den angekündigten Vortrag über einen Hexenprozeß in Calbe vom Jahre 1634. Er besprach zuerst im Allgemeinen die Hexenprozesse, die alle eine gewisse Ähnlichkeit haben, da ihnen allen die Voraussetzung zu Grunde liegt, daß die Hexerei ein Werk des Teufels sei. Durch die Folter wurde den armen Opfern ein Geständniß entlockt, daß sie mit dem Teufel in Verkehr gestanden hätten, was dann ihre Verurtheilung zur Folge hatte. In Calbe war im Jahre 1634 die Frau des Spittelmeisters, Ursula Wurm, der Zauberei verdächtigt befunden; es stellten sich bald Zeugen, darunter einer der Geistlichen, die dieses bezeugten, und darauf hin wurde die Frau verhaftet und mit Erlaubniß des Schöffensstuhl in Halle der scharfen Frage, d. h. der Folter, unterzogen. Obgleich sie anfänglich leugnete, wurde sie durch die Qualen doch endlich zu dem Geständniß gebracht, daß sie Hexerei betrieben, und nannte auch noch mehrere Personen, die desselben Verbrechens sich schuldig gemacht hätten. Diese wurden deshalb ebenfalls verhaftet und mit der Folter zum Geständniß gebracht. Einen ganzen Monat dauerte die Untersuchung, dann wurde Ursula Wurm auf Befehl des Schöffensstuhl verbrannt, nachdem sie nochmals auf dem Scheiterhaufen ihre Aussagen wegen der anderen Hexen wiederholt hatte. An den Vortrag schloß sich eine längere Besprechung, in der namentlich Herr Schulrath Schumann

interessante Mittheilungen über die Entstehung des Hexenglaubens und über Hexenprozesse am Rhein machte.

Geschichtsblätter für Stadt und Land Magdeburg. Mittheilungen des Vereins für Geschichte und Alterthumskunde des Herzthums und Erzstifts Magdeburg. 30. Jahrgang 1895. 1. Heft. Herausgegeben vom Vorstande des Magdeburger Geschichtsvereins. Magdeburg 1895. Verlag von Walter Niemann, Magdeburg. — 1. Das literarische Leben Magdeburgs am Anfang des 17. Jahrhunderts. Von Waldemar Kammerau. S. 1 bis 60. Wie in der Zeit der Reformation, so waren auch zu Anfang des 17. Jahrhunderts die Geistlichen und die theologisch gebildeten Schulmeister Magdeburgs die Führer auf dem literarischen Gebiete. Im Vordergrund stehen hier die volksthümlichen Sammlungen des Osterweddingener Pfarrers Johannes Sommer, der unter dem Pseudonym Huldreich Iherander oder Novinius Bariscus (d. i. aus Zwickau im Vogtlande, welche Stadt den Schwan zum Wahrzeichen hat, weshalb er sich auch Cygnaeus nennt), ein Schwanbuch, eine Sprüchwörterammlung, ein Räthselbuch, Leberreime, eine Beschreibung von je hundert Wunderbäumen und Wunderträutern schrieb, alles Bücher, die in jener Zeit eine sehr beifällige Aufnahme und einen großen Leserkreis fanden. Es ist das unleugbare Verdienst des Verfassers der vorliegenden für die deutsche Literaturgeschichte des 17. Jahrhunderts hochbedeutenden Abhandlung, diese Schriften, die bisher nur dem Titel nach bekannt waren, sowohl bibliographisch nach Exemplaren der Stadtbibliothek zu Breslau als inhaltlich zum ersten Male analysirt zu haben. Der Fortschritt bekannter waren die in jener Zeit entstandenen Dramen des Predigers an der St. Ambrosiuskirche in der Zudenburg, Joachim Vonemann, dessen Drama vom reichen Mann und armen Lazarus nur in der Bearbeitung Georg Kollenhaagens erhalten ist, des Pastors Ambrosius Wape in Klein-Ammensleben (zwei Dramen vom Ehebruch und vom Propheten Jonas), und des schon genannten Pfarrers Johann Sommer (die Dramen vom Ritter Arcinius und seiner Schwester Eugenia, vom Cornelius Melegatus, von der Ehebrecherin, eine Verurtheilung des Dramas des Herzogs Heinrich Julius von Braunschweig). Zu bedauern ist, daß nicht auch Sommers Verdeutschung von Daniel Cramers Drama von der Entführung der beiden Prinzen Albert und Ernst von Sachsen durch Ranz v. Kaufungen behandelt worden ist, da doch sowohl in Hannover als in Berlin und Zwickau Exemplare dieses Dramas vorhanden sind. Zuletzt kommen auch die dem Gebiet der Didaktik angehörenden Schriften, wie Ambrosius Wapes Vettel- und Gartenfidel, Johann Sommers Vohlschrift auf die Kaufmannschaft, sowie dessen Tractat vom Recht und Gewalt der Obrigkeit zur eingehenden Besprechung und Charakteristik. — 2. Ein Kopialbuch der Ulrichskirche zu Magdeburg. Von G. Hertel. S. 61 bis 78. Das im Archiv der Ulrichskirche befindliche Kopialbuch enthält 39 Urkunden aus der Zeit von 1470 bis 1536, die sich theils auf Schenkungen oder Stiftungen beziehen, theils Wiederkaufsvorschreibungen für die Altaristen der Ulrichskirche sind. Die betreffenden Urkunden werden mit Ausnahme einer solchen von 1481 und eines Schöffensurtheils von 1527 im Regest mitgetheilt. Interessant ist die Wahrnehmung, daß noch nach Einführung der Reformation

3. Jahre 1524 katholische Kirchenmaen in der Ulrichs-
kirche bis 1536 bestanden. — 3. Noch einmal die
Beschreibung Maadeburgs. Von Karl Wittich.
S. 79 bis 117. Der Verfasser wendet sich gegen einen
Aufsatz des Dr. Dittmar, der im letzten Theil des vorigen
Jahraans der Geschichtsblätter erschienen ist. Die
Behauptung ist maßvoll und in durchaus anständigem Tone
abgefaßt. Der Streit zwischen den beiden Gegnern wird
wohl erst dann geschlichtet werden, wenn noch bisher
unbekannte Quellen ans Licht gezogen worden sind. —
4. Zur Politik des Kaisers Maximilian II. und
des Kurfürsten von Brandenburg Joachim II.
Von Karl Wittich. S. 118 bis 142. Bekanntlich ist
Kaiser Maximilian II. im Gegenfatz zu den Traditionen
seines Hauses dem Protestantismus bis an sein Lebens-
ende zugethan gewesen, allein die großen Hoffnungen,
die er in dieser Hinsicht besonders bei den deutschen
Protestanten wachgerufen, sind keineswegs erfüllt worden,
sondern haben schließlich immer mehr einer völligen
Enttäuschung weichen müssen. Aus Alten des geheimen
Staatsarchivs zu Berlin weist nun der Verfasser nach,
daß der Kaiser einem seiner entschiedensten und einfluß-
reichsten Anhänger auf protestantischer Seite, dem Kur-
fürsten Joachim II. von Brandenburg, das Versprechen
gegeben habe, dessen Sohn Sigismund, den postulirten
Erzbischof von Magdeburg und Bischof von Halberstadt,
dereinst als weltlichen Erbherrn beider Stifter anzuerkennen
und überdies ihr Freundschaftsbündniß durch eine Ver-
mählung Sigismunds mit einer seiner eigenen Schwestern
oder Töchter oder doch mit einer Nichte zu besiegeln.
Dieses Projekt ist bis 1566 in Verhandlung gewesen, aber
nicht zu Stande gekommen. — 5. Französische Re-
quisitionen im Distrikt Calbe im Jahre 1806.
Von G. Hertel. S. 143 bis 157. Aus den Alten
des Archivs zu Calbe werden Mittheilungen über die
Lieferungen gemacht, die die Gemeinden zu Biere, Brumby,
Eitzendorf, Eggersdorf, Förderstedt, Glothe, Hohendorf,
Zödnitz, Wellnitz und Zenz im Jahre 1806 an die Königl.
Kriegs- und Domänenkammer zu Magdeburg zu
machen hatten. — 6. Der erste Versuch zur Wieder-
errichtung des maadeburgischen Schöffentuhles
nach dem 10. 20. Mai 1631. Von Max Dittmar.
S. 158 bis 184. Mit der Zerstörung der Stadt hatte
auch der Schöffentuhl zu Magdeburg, der sich bis dahin
eines großen Ansehens erfreut hatte, zu bestehen aufgehört,
das Schöffenhause mit seinen handschriftlichen Schätzen war
den Flammen anheimgefallen. Von den fünf Schöffen,
die die Zerstörung überlebten, den angesehensten Männern
der Stadt, wurde in einem Gesuche an den Kaiser
Ferdinand II. vom 7. Juni 1631 die Erlaubniß zur
Wiedererrichtung des Schöffentuhles erbeten, allein dies
Gesuch, das Pappenheim dem Kaiser zustellen sollte, ist
niemals in die Hände des Kaisers gelangt; auch die
Verfuche, die 1635 und 1637 die ehemaligen Schöffen
Sehann Weithusen und Johann Heinrich Walthar machten,
blieben erfolglos. Die Schreiben vom 7. Juni 1631
und vom 12. September 1637 werden im Anhang
mitgetheilt. — 7. Altentunde zur Geschichte der
Gegenreformation in Magdeburg. Von Max
Dittmar. S. 185 bis 232. Als es sich um die
Wiederbesetzung des Klosters N. L. Frauen mit katholischen
Mönchen handelte, wofür der 9. Juli 1628 festgesetzt
war, erbat der Rath der Stadt Magdeburg vom Kaiser
in einem Gesuch vom 27. Juni desselben Jahres einen

sechsmonatlichen Aufschub. Auch die Geistlichen von
Braunschweig und das geistliche Ministerium wurden in
dieser Angelegenheit befragt. Trotzdem hatte am
9. Juli d. Js. die Besitzergreifung des Klosters durch
die Katholiken stattgefunden, welche Joaz ein kaiserliches
Schutzbrief vom 17. November d. Js. für sich erwirkten.
Ein Jahr später, nämlich am 11. Juli 1629, haben
dann die Prämonstratensermönche die Stadt verlassen,
sind aber zu Ende desselben Jahres oder zu Anfang
des nächsten wieder zurückgekehrt und bis zum 8. Januar
1632 ohne Unterbrechung in ihrem Kloster geblieben.
Nach dem Aufhören der kaiserlichen Herrschaft in
Magdeburg ist von der Melatholikierung des Klosters
niemals wieder die Rede gewesen. Die betreffenden
Schriftstücke, von denen einige bisher noch nicht bekannt
waren, werden im Anhang mitgetheilt.

Magdeb. Btg.

Der Verein für die Geschichte Göttingens hat
nunmehr sein fünftes Geschäftsjahr begonnen. Unter
der außerordentlich rührigen Leitung seines Gründers
und Vorsitzenden, des Germanisten Professors Moritz
Henne, hat sich der Verein in den vier Jahren seines
Bestehens rasch zu großer Bedeutung emporgeschwungen.
Er zählt jetzt 196 Mitglieder, und in den 30 Sitzungen,
die in den vier Jahren abgehalten worden sind, ist auf
dem Gebiete der Stadtgeschichte tüchtig gearbeitet worden.
Die Vorträge haben alle Zeitabschnitte umfaßt, namentlich
aber die für Göttingen hochinteressanten und für die
Forschung daher ergiebigsten Zeiten des 13. bis 16. Jahr-
hunderts. Gerade dieses Gebiet hat eins der Vereins-
mitglieder, Professor Dr. Mühlert, in besondere Be-
arbeitung genommen, und in den Protokollen des Vereins
liegen viele schöne Früchte seiner Studien vor, ein
Umstand, der den Vorsitzenden in der letzten Sitzung,
der ersten des neuen Vereinsjahres, dazu veranlaßte,
dem genannten Herrn seinen und des Vereins besonderen
Dank auszusprechen. In derselben Sitzung wurde der
bisherige Vorstand durch Zuruf wiedergewählt und die
Lage der Massenverhältnisse mitgetheilt, die sich als sehr
dünnstimmig erwiesen. Den geschichtlichen Arbeiten des
Vereins parallel gehen die Bestrebungen für die
städtische Alterthumssammlung, deren Konservator eben-
falls Professor Henne ist. Für diese Sammlung thut
der Verein sehr viel und hat auch jetzt wieder aus
seinen Mitteln dem Fonds für einen Neubau 100 Mk.
überwiesen. Das ist nun freilich nur ein Tropfen, aber
immerhin beträgt der Baufonds doch nun schon 900 Mk. Auch
das ist noch recht wenig, es ist aber, wie wir hören, Aussicht
vorhanden, daß Mittel gewonnen werden, den Bau
eines würdigen massiven Hauses für die recht werthvolle
Sammlung baldigst auszuführen. Geht das, so ist
es nur der räthelosen Mühseligkeit des Vorsitzenden des
Geschichtsvereins und Direktors der Alterthumssammlung
zu verdanken. Bemerkten wollen wir noch zum Schluß,
daß Professor Henne in der obgemeldeten letzten Sitzung
einen Vortrag über Göttinger Ortsnamen hielt. Ver-
anlaßt war dieser durch unwissenschaftliche, voll-
kommenlose Erklärungen von Ortsnamen, die in hiesigen
Blättern vor längerer Zeit erschienen waren. — In der
November Sitzung sprach Professor Dr. Mühlert über die
Bestellung des alten Göttinger Stadtreiments
und die Gebräuche bei dessen Wechsel.

Magdeb. Btg.

Monatsblätter. Herausgegeben von der Gesellschaft für Pommersche Geschichte und Alterthumskunde. Stettin 1895. Nr. 7 bis 12.

In das Gebiet der Vorgeschichte gehören einige Aufsätze von M. Stubenrauch über Steinsteinadäber in Strußow (Kreis Bütow), das Gräberfeld von Tangen (Kreis Bütow) und ein ornamentirtes Stischhornbeil aus Blesewitz (Kreis Anklam). M. Wehrmann bringt mehrere Beiträge zur älteren Kirchengeschichte des Landes; so werden die Niederlassungen der Franziskaner im Lande behandelt und im Zusammenhange die Zerstörung der Stadt Ramin durch die Brandenburger im Jahre 1308 dargestellt. Mancherlei neues Material enthält der kurze Aufsatz zur Chronologie der Raminer Bischöfe von 1289 bis 1385. Die pommerschen Nachrichten über Elisabeth von Pommern, die Gemahlin Kaiser Karls IV., welche von Wehrmann zusammengestellt werden, enthalten nichts über die sonst vielfach erwähnte Körperstärke der Prinzessin. Indessen ist darauf hinzuweisen, daß Barthold in seiner Geschichte Pommerns doch von dieser Eigenschaft der Elisabeth spricht und zwar im Anhang zum dritten Bande S. 627 f. Eine Urkunde aus dem Jahre 1610 theilt Kirchhoff als Muster einer Erbtheilung nach pommerschem Lehnrecht mit. Der aus Anlaß der Erinnerungstage an den Krieg von 1870/71 abgedruckte, sonst wenig bekannte Korpsbefehl des Generals v. Fransecky vom 26. März 1871 entwirft in großen, klaren Zügen ein Bild von dem Antheil des pommerschen Korps am Feldzuge.

Die bereits früher (Korrespondenzblatt 1895 S. 71) angezeigte Darstellung des Kalvarienberges aus der Marienkirche zu Freienwalde in Pommern setzt G. Stephan in diesen Nummern fort, wie er auch in einem Vortrage die silbernen Portraitletze des pommerschen Herzogs aus dem Anfange des XVII. Jahrhunderts behandelt hat. Der mitgetheilte Vertrag über den Guß einer Glocke aus dem Jahre 1653 belehrt uns über den damaligen Preis des Glockengutes (1 Zentner 25½ Thaler). — Sehr ausführlich bespricht D. Vogt eine Schrift über Johannes Bugenhagen und die Protestantisirung Pommerns, die in der Tendenz Janßens abgefaßt ist. Er weist weniger einzelne Größtümer und Fehler, als die einseitige Auffassung der großen Bewegung nachdrücklich zurück und giebt manchen werthvollen Beitrag zur Beurtheilung der pommerschen Reformationsgeschichte. M. W.

Baltische Studien. Herausgegeben von der Gesellschaft für pommersche Geschichte und Alterthumskunde. 45. Jahrgang. Stettin 1895.

Dieser neueste Band enthält nur eine, allerdings sehr umfangreiche Arbeit. Der Archivar Dr. W. Bär in Stettin giebt uns eine Ausgabe von „Lupold v. Wedels Beschreibung seiner Reisen und Kriegserlebnisse 1561 bis 1606.“ Die Urhandschrift dieser höchst interessanten Reisebeschreibung befindet sich in der von der Pflanzschen Bibliothek zu Plathe und ist in weiterem Umfange bisher nicht veröffentlicht worden. Der Verfasser, Lupold v. Wedel, lebte in den Jahren 1544 bis 1615 und unternahm aus einem ihm angeborenen unruhigen Drange weite Reisen und Kriegsfahrten, über die er eine Art von Tagebuch führte. Die mit einigen nothwendigen Kürzungen abgedruckte Handschrift enthält Erzählungen über seine Reisen nach Leipzig (1561), Ungarn (1565), Preußen (1573), in das

heilige Land, nach Aegypten und Italien (1578 bis 1579), nach Spanien und Portugal (1580 bis 1581), über seine Theilnahme am kölnischen Kriege (1583 bis 1584), seine Züge nach England und Schottland (1584 bis 1585), nach Frankreich (1591 bis 1592), seine Theilnahme am Straßburger Kriege (1592 bis 1593), Reisen nach Frankfurt und Würzburg (1593) und schließlich nach Cassel, Würzburg und Ruffingen (1606). Wie man sieht, hat Lupold einen großen Theil Europas durchwandert und ist selbst über dessen Grenzen hinausgekommen. Die Darstellung ist im Anfang bei den ersten Reisen magerer und dürftiger als später. Lupold entschuldigt sich deswegen selbst mit seiner Jugend. Am ausführlichsten wird seine Beschreibung von der Reise im heiligen Lande. Besonders interessant ist die Erzählung seines Besuches in England. Geschichtlichen Werth hat die Beschreibung seiner Kriegszüge, seiner Theilnahme am kölnischen Feldzuge und vor Allem am Straßburger Kriege (1592/93). Daß auch sonst die Erzählung des weltersfahrenen und einsichtigen Mannes viel interessantes Material zur Kultur- und Zeitgeschichte bringt, bedarf kaum der Hervorhebung. Die Ausgabe zeugt von größter Sorgfalt, eine Einleitung giebt die nothwendigsten Angaben über den Verfasser und eine trefflich orientirende Uebersicht über den Inhalt des Tagebuches. Die knapp gefaßten Anmerkungen tragen zum Verständniß des Textes erheblich bei, ebenso erleichtert ein kurzes Wort- und Sach-, und ein Namenverzeichnis den Gebrauch des Buches, das eine durchaus würdige Ausgabe der ersten Reisebeschreibung eines pommerschen Edelmanns bietet, welche zur Veröffentlichung gelangt. Hoffentlich wird die große Arbeit und Mühe des Herausgebers durch eifrige Benutzung belohnt.

Sonst enthält dieser Band noch den diesmal sehr kurz gehaltenen 57. Jahresbericht der Gesellschaft und im Anhang dazu einen recht interessanten Bericht über die neuerdings erfolgte Organisation der Denkmalspflege in Pommern. M. W.

Das im Jahre 1895 veröffentlichte X. Heft der „Mittheilungen des Geschichts- und Alterthumsforschenden Vereins“ zu Eisenberg (Herzogthum Sachsen-Meiningen) enthält außer einem alphabetisch geordneten Sachregister zu den bisher erschienenen 10 Heften hauptsächlich eine Abhandlung von Professor Mackrodt über „die Eisenbergische Braugerechtigkeits- und ihre allmähliche Beseitigung“. In diesem Aufsatz, der einen interessanten Beitrag zur Wirtschaftsgeschichte einer kleinen deutschen Stadt im Uebergange vom Mittelalter zur neueren Zeit bildet, zeigt der Verfasser, daß die wirtschaftliche Existenz Eisenbergs vom 15. bis weit in das 17. Jahrhundert hinein auf dem bis zur einer Meile im Umkreis der Stadt geltenden Brauzwang beruhte. In einer allmählichen Entwicklung, die erst in der Mitte des 18. Jahrhunderts abschließt, wurde dieser Brauzwang beseitigt durch den immer weiter ausgedehnten „gesetzten Tischtrank“, zu dessen Gestattung die Eisenberger selbst hauptsächlich in Folge der oft ganz ungenügenden Quantität und Qualität ihres Bieres genöthigt wurden.

Vitterariliches.

Muldenstein bei Bitterfeld und das ehemalige Kloster Stein-Lausitz. Von Emil Dbst.

Die vorliegende kleine Arbeit ist als Festschrift zur provincial sächsischen Hauptversammlung des evangelischen Bundes in Bitterfeld erschienen und dem Professor Benschlag in Halle gewidmet. Sie behandelt die Geschichte des von Kurt v. Ammendorf im Jahre 1476 gegründeten Kartäuser-Klosters Stein-Lausitz, das nördlich von Bitterfeld am rechten Muldenufer auf einer Anhöhe lag, wo jetzt das Rittergut Muldenstein steht. Das Bestehen des Klosters war ansehnlich der herannahenden Reformation nur von kurzer Dauer, und der Klostervorsteher U. Fleck war einer der ersten, der vor Freude aufsprang, als er in den ersten Tagen des November 1517 im Refektorium seines Klosters eine Publikation angeschlagen fand, welche die Thesen Luthers enthielt. „So, ho, der wirds thun“, rief er laut, „er kommt, darauf wir lange gewartet haben“. Fleck schrieb sofort einen ermutigenden Brief an Luther und ging bald darauf selbst nach dem nahen Wittenberg. Im Jahre 1527 wurde den Mönchen das Betteln, Beichtgehören, Predigen und Messelosen verboten und 1531 wurde das Kloster bei der vorgenommenen Kirchenvisitation in aller Form aufgehoben, da die Mönche von der katholischen Kirche nicht ablassen wollten.

Der letzte Abschnitt der Festschrift enthält eine Untersuchung über den Geburtsort der Gattin Luthers, Katharina v. Bora. Sie soll nach einigen Nachrichten in Stein-Lausitz bei Bitterfeld geboren sein, wo die Herren v. Bora damals Besitz hatten. Der Verfasser weist jedoch nach, daß 1499, im Geburtsjahr der Katharina, der Besitz Stein-Lausitz ein wüstes Dorf war, das einem Melchior v. Bora gehörte. Nach den Untersuchungen des Regierungsraths v. Hirschfeld in Merseburg in den Beiträgen zur sächsischen Kirchengeschichte 1883, stammt Luthers Frau aus der Linie v. Bora auf Hirschfeld bei Kössen in Sachsen.

Zweiter Bericht über die städtische Sammlung zu Bitterfeld für Heimathskunde und Geschichte des Kreises Bitterfeld. Von Emil Dbst.

Allerorten regt sich der Sinn und das Interesse für die Heimathskunde und die auf S. 115 f. (1895) dieses Blattes aufgeführten Vereine, Museen und ähnliche Institute beweisen, daß es wohl kaum noch einen größeren Bezirk giebt, wo nicht ein Verein oder Institut das Interesse für die heimathliche Geschichte zu wecken sucht.

Diesen Zweck verfolgt auch der zweite Bericht über die städtische Sammlung in Bitterfeld, die von dem Verfasser, dem Kirchenassistenten Emil Dbst in Bitterfeld, ohne Anlehnung an einen Verein 1892 zur Gewinnung einer Pflanzstätte für Ortsgeschichte und engere Heimathskunde angeleitet worden ist. Die noch junge Sammlung, die in einem Zimmer des rechten Rathhaus-Zeitengebäudes untergebracht ist, besteht in ihren Theilen aus einer Reihe von versteinerten und abgedrückten Thieren und Pflanzen, ferner aus einer Gruppe von vorgehichtlichen Alterthümern und aus vaterländischen Erinnerungsstücken aus dem siebenjährigen, dem Befreiungskriege und den neueren Kämpfen dieses Jahrhunderts. Außer einigen, die mittelalterliche Rechtspflege betreffenden Stücken,

enthalt die Sammlung ferner kunstgewerbliche Alterthümer, Gegenstände der früheren Innungen, Kirchenalterthümer, Reliquien der Bitterfelder Schützengilde, eine angeblich gute Auswahl von Bildern, namentlich Landschaften, Porträts und hervorragenden Gebäuden. Endlich ist noch die Münzsammlung zu erwähnen mit einem Bestand von 80 Nummern, zumeist aus dem 16. und 17. Jahrhundert.

Einen besonderen Bestand der Sammlung bildet das Archiv mit einer ganzen Reihe von Originalurkunden aus der Zeit von 1391 bis 1662. Dabei kommt namentlich die Stadt Bitterfeld unter den anhaltischen Herzogen und Kurfürsten von Sachsen-Wittenberg, unter den wettiner Kurfürsten und Markgrafen von Meissen, unter dem ernestinischen Linie Sachsen-Wittenberg und unter dem albertinischen Kurhsachsen in Betracht. Krieg.

Von der rührigen „Deutschen Verlagsanstalt Union“ in Stuttgart erhalten wir die erste Lieferung eines nationalen illustrierten Werkes „Deutscher Kaiserjaal“ von Bruno Gebhardt. Wie der Titel andeutet, sollen die Kaiser, als Träger der Macht, als Verförperer der Einheit, den Rahmen für die Darstellung der deutschen Geschichte bilden. Der Verfasser verspricht eine Erzählung im Anschluß an die gesicherten Ergebnisse der modernen kritischen Forschung und ein auf nationaler Grundlage ruhendes Urtheil über Personen und Ereignisse. Die vorliegende erste Lieferung des gut ausgestatteten Werkes, das sich an einen großen Leserkreis wendet, umfaßt Karl den Großen, Ludwig den Frommen und Ludwig den Deutschen. Mit 25 Lieferungen zu je 50 Pfennigen soll die Veröffentlichung, auf die wir gelegentlich noch zurückkommen, abgeschlossen sein.

Von Rückes Anti-Janssen (Berlin-Schöneberg, Ed. Runge) liegen uns die 1. Lieferung in 3. Auflage, die 2. und 3. Lieferung in 1. u. 2. Auflage vor. Sie bringen die „Vorhalle“ zu dem ganzen Werke und enthalten außer einer „Orientirung“ über Döllingers Bestrebungen fünf Sendschreiben des Verfassers an Papst Leo XIII.

Für alle Alterthumsforscher von hohem Interesse!

Sunde zu Olympia. Auswahl aus den „Ausgrabungen zu Olympia“. 40 Tafeln in Folio. 60 M.
Friedrich Preller des Jüngeren Kartons zu den Wandgemälden altgriechischer Landschaften im Albertinum zu Dresden von Ludwig Wentger. 4 Tafeln in Folio mit Text in Mappe. 7 M. 50 S.

Ernst Wasmuth.
Berlin W., Marktgrafenstraße 35.

Ernst Wasmuth in Berlin W.,
Marktgrafenstraße 35, sucht: Ausgrabungen zu Olympia Bd. I und II und sieht gef. Offerten entgegen.

Gesamtvereins der deutschen Geschichts- und Alterthumsvereine.

Nr. 2 u. 3.

Vierundvierzigster Jahrgang 1896.

Februar u. März.

Inhalt: Angelegenheiten des Gesamtvereins: Generalversammlung in Bernigerode. Beitritt der Museums-Gesellschaft zu Arnstadt. Zu dem Protokoll der zweiten Sitzung der vereinigten vier Sektionen am 18. September 1895. — Burgenkunde. — Die Ausgrabungen Blaths in Nimwegen. — Die archäologische Grundkarte Bayerns. — Nachrichten aus München: Museums-Gesellschaft in Arnstadt. Märkisches Provinzialmuseum zu Berlin. Meeres-Museum zu Bildešheim. Westpreussisches Provinzialmuseum zu Danzig. Generalversammlung des Museumsvereins zu Neubrandenburg. — Wirksamkeit der einzelnen Vereine: Allerverein. Sächsischer Alterthumsverein zu Dresden. Verein für Geschichte und Alterthumskunde in Braunschweig. Alterthumsverein zu Tübingen. Anthropologisch naturwissenschaftlicher Verein zu Göttingen. Oberlausitzische Gesellschaft der Wissenschaften. Neues Lausitzisches Magazin. Verein für die Geschichte Lawigs. Mittheilungen der Gesellschaft für Salzburger Landeskunde. Verein für Geschichte der Stadt Nürnberg. Zeitschrift des Vereins für Geschichte und Alterthumskunde Schlesiens. Mittheilungen des Vereins für Geschichte der Deutschen in Böhmen. — Kleine Mittheilungen. — Literarisches.

Angelegenheiten des Gesamtvereins.

Die diesjährige Generalversammlung findet im Monat September in Bernigerode statt.

Dem Gesamt-Verein ist als Mitglied beigetreten: die Museums-Gesellschaft zu Arnstadt. (Vorsitzender Herr Oberlehrer Dr. Bühring.)

Zu dem Protokoll der zweiten Sitzung der vereinigten vier Sektionen am 18. September 1895.

(Korrespondenzblatt 1895, S. 133, zweite Spalte, alinea 3.)

Herr Dr. Hager erklärt: Für Bayern würde ein solcher Beschluß überflüssig sein, denn in Bayern bedürfen derartige Veränderungen zc. der kuratelamitlichen Genehmigung, welche an das Gutachten des K. Generalkonservatoriums der Kunstdenkmäler und Alterthümer, zu dessen Mitarbeitern sämtliche Beamte des bayerischen Nationalmuseums gehören, gebunden ist. Häufig laufen diese Fälle durch das K. Kultusministerium, das seit Jahren eine lebhafteste Thätigkeit für den Denkmalschutz entwickelt und nach erfolgter Anzeige des K. Generalkonservatoriums, wenn nöthig, auf schnellstem Wege, Veränderungen oder Veräußerungen von Denkmälern in öffentlichem Besitze sistiren wird, und zwar mit größerem Nachdruck, als dies dem K. Generalkonservatorium oder einem einzelnen Beamten desselben möglich ist. Uebrigens können auch das Generalkonservatorium und dessen Beamte unmittelbar vorläufigen Einspruch erheben.

Der auf derselben Seite verzeichnete Beschluß wegen Wiederherstellung der Münster in Konstanz und Heberlingen ist durch den Zusatz zu vervollständigen: „daß bei diesen Restaurationen sorgfältige Bedachtnahme auf Erhaltung interessanter und kunsthistorisch bedeutender späterer Zuthaten und Einrichtungsgegenstände, wenn sie auch, wie man zu sagen pflegt, nicht zum Stil der Kirche passen, wünschenswerth sei.“

Burgenkunde.

„Ach wenn es doch ein wissenschaftliches Werk über Burgen gäbe!“ So rief ich flehend meinem Vater zu, als ich, im Frühjahr 1839 von einer Pfingsttour zurückkehrend, ihm die von mir aufgenommenen Skizzen der Rudelsburg, Saaleck, Schönburg zc. vorlegte, und er, ein Jurist, meine Fragen: Wie nun wohl vor dem Ruin dies oder jenes gewesen sei, und warum die „Ritter“ es so gemacht hätten, nicht zu beantworten vermochte. — Auf dem Bescheertisch am nächsten Weihnachtstag lag Leos Burgenbau und Burgeneinrichtung in Deutschland in Raumers Taschenbuch von 1837. Und schon zu Neujahr hatte es der elfjährige Knabe bei Seite geworfen, „weil ja das darin Gesagte Alles nur aus Liedern genommen sei und garnicht mit den gesehenen Nesten stimmen wolle“.

Wie oft habe ich den ersten Schmerzschrei selbst wiederholt und von Anderen wiederholen hören seitdem, von Architekten, von Offizieren, von Dramatikern und anderen Dichtern, die den Hintergrund für ihre Dichtungen suchten zc., am häufigsten von den Mitgliedern der Geschichts- und Alterthumsvereine, z. B. auch auf den Generalversammlungen des Gesamtvereins in Naumburg mitten im burgenreichen Saalthal, in Darmstadt, Nürnberg zc. — Wenn auch Krieg v. Hochfelden und Oberst v. Cohausen nur wenig später als ich (1855 in meinem Bauwörterbuch), dafür aber eingehender als ich, über Burgen schrieben, so lag ihnen, wie mir (auch ich war ja Offizier), die militärische Seite der Sache am nächsten. Aber die Behandlung litt bei Krieg auch unter Befangenheit im (s. v. v.) Romanismus, bei Cohausen unter Widerstreben dagegen.

Vor Allem aber konnten beide so wenig wie ihre nächsten Nachfolger, unter denen Dr. Salviäberg 1857, wie Max Fähns 1861 wesentlich auf Krieg v. Hochfelden fußen, eine andere Seite der sehr komplizirten Aufgabe lösen, die bauliche nämlich.

Zwar hatte Nordhoff (Holz- und Steinkau Westfalens 1873) sehr viel brauchbares Material vorgelegt, und H. Otte (Geschichte der romanischen Baukunst 1874) viel über das Bauliche der Burgen gebracht. Aber schon die Bestimmung dieser Bücher schloß systematische Darstellung speziell des Burgenbaues aus, und beiden Verfassern fehlte technische Verwirtheit.

Auch die Arbeiten von Effenwein 1883 und General Köhler 1887 waren nicht ganz frei von Einseitigkeit, ebenso wenig manche andere, deren Nennung nur ermüden würde. — Zusammenfassend, vielseitig und doch wissenschaftlich können kurze Schriften, wie Näher deutsche Burg 1895, ja nicht sein, und Burgenbeschreibungen liefern zwar Material, aber keine systematische Darstellung. Daran also fehlte es noch immer.

Jetzt nun endlich wird eine solche dargeboten von Dr. jur. Otto Piper, München, durch die dortige Hofbuchhandlung von Theodor Ackermann unter dem Titel „Burgenkunde“, 830 Seiten in Großoktav mit über 600 Abbildungen. Gewiß werden alle rührigen Mitglieder deutscher Geschichts- und Alterthumsvereine diese Nachricht mit Freude und Spannung empfangen. Die Einteilung des ersten systematischen Theils, will sagen des eigentlichen Buchs, direkt in 24 Kapitel schon folgt nicht der üblichen Schablone. — Eine erste wirklich wissenschaftliche Behandlung des Themas kann noch nicht in das von der Wissenschaft nun einmal, nicht immer zum Vortheil, adoptirte Schema von Hauptabtheilungen und Unterabtheilungen gelleidet sein.

Das erste Kapitel erörtert die Benennungen und Begriffe der Burgen, Burgarten, wesentlichsten Burgtheile etc., das zweite prüft die sogenannte „Römerfrage“. Uebersichtlicher wäre es vielleicht gewesen, wenn neben den Angaben des Vegetius, Plinius etc. und neben Vitruvs Besprechung der Mauerverbände und des Mörtels auch des Letzteren Lehren betreffs der Befestigungen, Mauern, Thürme etc. gleich hier mit angeführt worden wären, statt erst später. Betreffs der römischen Technik kommen in der „Burgenlitteratur“ kuriose Irrungen der Nichttechniker vor. — Nur ein paar seien erwähnt, um einen Begriff von den durch den Verfasser zu überwindenden Schwierigkeiten zu geben. Da soll z. B. nach Krieg das Vorkommen unvermischter zerreiblicher Kalkbrocken im Mörtel im „Einsümpfen“ seine Ursache haben, welches doch noch das beste Mittel zur Vermeidung dieses Uebels ist; da soll derjenige Mörtel der festeste sein, der aus ganz frisch gebranntem, sofort gelöschtem Kalk auch sofort angemacht und verbraucht wird, während doch jede Kalkart, jeder Benutzungszweck ein anderes Verfahren bedingt. Ähnliche Aeußerungen über Dinge, die nur ein erfahrener Techniker versteht, bekunden deutlich, daß die meisten „Burgenforscher“ weder die Technik kannten noch die Nothwendigkeit und den Nutzen solcher Kenntniß anerkannten. So taucht wiederholt die Meinung auf, auch der Baukundige könne aus der Beschaffenheit der Mauern das Alter derselben nicht beurtheilen. Einige solcher Aeußerungen nun werden vom Verfasser gebührend zurückgewiesen, einigen aber stimmt er leider selbst zu, wohl irreführend dadurch, daß er Jedem, der über Baukunst geschrieben, für einen Fachmann hält, während doch z. B. Eriegltz, Puttrich, Büsching, Schnaafe, Lübke, Bunsen, Otte und so viele Andere das nicht waren. Gleichen oder ähnlichen Grund hat auch die Seite 27 ausgesprochene Meinung, die Geschichte der Baukunst sei wesentlich eine Geschichte der verschiedenen nacheinander „angewandten“ Baustile etc., während doch die Baustile, abgesehen von der mächtigen Einwirkung kirchlicher Lehren und Bräuche und der sich ändernden Weltanschauungen und Sitten, hauptsächlich aus der technischen Entwicklung „herauswachsen, entstanden“, nicht, wie etwas Aeußerliches, auf die Bauten „angewandt“

wurden, und während er doch gleich nach Erörterung des großen Unterschiedes zwischen Kirchenbau und Burgenbau betreffs der Periodeneinteilung fast genau dieselbe für den letzteren aufstellt, wie sie für den ersteren gewöhnlich, per fas aut nefas, angenommen wird.

Solche Verwechslung wirklicher und vermeintlicher Fachmänner, wahren oder nur angenommenen Entwicklungsganges, so ein Uebersehen einzelner Beweisstücke (z. B. des opus spicatum in unseren Saalburgen) haben die Beweisführung für das Ergebnis des 2. Kapitels vielfach erschwert. Das 3. Kapitel, Entwicklung der Burgen aus nicht römischen Befestigungen, kämpft berechtigt gegen die von „Gallophilen“ auf Deutschland angewandten Theorien vom Ursprung aus den „mottes“ mit mehr Aufwand, als nöthig gewesen wäre. Auch Kapitel 4, Entwicklung des Mauerverbandes im Mittelalter, erkämpft so Manches schwer, was längst so fest steht, wie z. B. der Satz, daß die Mauertechnik (natürlich im Allgemeinen, Lokales ausgenommen) am tiefsten wohl um Mitte des 10. Jahrhunderts stand, und von da ab sich besserte. — Es sind eben etwas zu ausschließlich „Burgschriftsteller“ konsultirt worden, die u. A. den Buckelquadern, richtiger Bossensteinen, meist zu große Aufmerksamkeit schenken. Diese kommen schon bei Assyriern, Perseern, Etruskern und Römern vor, erscheinen auch an fränkischen, merowingischen wie karolingischen Bauten. In den Rheingegenden werden sie zu einer Zeit selten, wo sie an Saale und Elbe erst beginnen häufiger aufzutreten. Die von v. Cohausen u. A. vermutheten Zwecke: 1. Erschwerung der Aufschiebung von Leitern (die man ganz anders aufzurichten pflegt, als die Herren sich das denken, daher auch die Vermuthung gleiche Zwecks für die Friesbögen, die unbegreiflicher Weise zusammengeschrumpfte Machicolis sein sollen, in sich zerfällt); 2. Zerschellen der Steinkugeln (die meist aus härterem Stein bestanden als die behauenen Quadern); 3. Abhalten der Niederschläge von den Fugen (Schnee kommt bei Buckelquadern leichter an die Fugen als bei glatten) treffen ja alle nicht zu. Der Zweck des Anbringens eines Wandeschlages an den Fugen (der Bossen ist gar nicht Ziel, sondern Nebenprodukt) war lediglich thunlichst wohlfeile Gewinnung eines Anhaltes für richtiges Verlegen. — Die Mauerzange (Adlerzange, Teufelsklaue), scharf zu unterscheiden vom Kropfseisen oder Wolf, kam nicht erst im Jahre 1200 auf. Die bekannten Löcher für ihre Klauen (fälschlich Kropflöcher genannt) kommen schon an Römerbauten etc. vor, sowie an Longobardenbauten des 7. und 8. Jahrhunderts. Daß sie nicht überall erscheinen, hat einen sehr einfachen Grund. Ein sorglicher Bauführer leidet nicht, daß sie an den Frontseiten der Steine eingearbeitet werden, sondern verlegt sie in die Stoffuge. Dittes Behauptung, im 11. Jahrhundert herrsche allgemein das opus incertum und erst im 12. Jahrhundert beginne der Quaderbau, trifft nicht allgemein zu. Es giebt ältere Quaderbauten, natürlich nur in solchen Gegenden, die gut bearbeitbares Material bieten. Die den „Burgschriftstellern“ so auffälligen „Blendwände“ mit eingemauertem Mauerwerk sind dem Baukundigen sehr bekannt und wurden noch vor kurzer Zeit vielfach verwendet, obschon sie wegen des Ausfaulens des Holzes sehr unzuweckmäßig sind. Man braucht zu ihrer Erklärung keineswegs das Märchen von sehr schnell nöthiger Herstellung eines Bollwerks etc. Betreffs der Steinmetzzeichen (Kapitel 5)

sind die Studien trotz Nzihas geistvoller Konjekturen noch nicht abgeschlossen, daher eine Auseinandersetzung über dieselben nicht in die Besprechung einer Burgenkunde gehört. Nur soviel sei erwähnt, daß Nziha in der Hauptwache, d. h. in Annahme von Schlüffeln, Recht hat, im Einzelnen aber fehlgeht, weil er nicht Hüttenmann ist. Die wirklichen, hier einschlagenden Hüttenprüche, die anders lauten als die vom Verfasser angeführten, darf ich leider nicht mittheilen, wenn ich nicht als Hüttenmeister wortbrüchig werden will. So viel aber steht fest, daß die so oft veröffentlichten, aus freier Hand skizzirten und daher, wie Seite 175 und 177 unten und weiterhin, inkorrekt wiedergegebenen Zeichen nie Beweiskraft haben, in keinen Schlüssel passen, und daß weder an stetige Entwicklung der Zeichen noch daran zu denken ist, daß man aus ihnen die Zeit bestimmen könne. Doch ich habe mich schon zu lange mit Belegen dafür befaßt, daß der verdienstvolle Verfasser sich sehr viele große Mühe und auch manchen kleinen Irrthum hätte ersparen können, wenn er einen wirklich erfahrenen und zugleich historisch versierten Bauwerkverständigen zu Rathe gezogen hätte. Sein Verdienst wird durch diese selbstverschuldete Vermehrung der Mühe nicht gemindert.

Der weitaus werthvollste Theil des Werkes beginnt mit dem 6. Kapitel: Berchfrui. Zwar über diese Orthographie ließe sich ja noch streiten. Zur Sache selbst aber bringt Verfasser sehr viel Ueberzeugendes gegen bisherige Meinungen und damit sehr viel Läuterndes. Dasselbe gilt von Kapitel 7 bis 13, welche einzelne Befestigungstheile behandeln und viele oft geradezu abenteuerliche Meinungen von Burgschristellern in so schlagender Weise widerlegen, daß gegenüber der Anerkennung für die entwickelte Schlaaferrigkeit, Belesenheit und Umsicht ich mit einigen kleinen Meinungsabweichungen gern bescheiden zurückhalte. Was will es z. B. neben so wichtigen Feststellungen und Klärungen sagen, wenn Seite 356 eine Pechnase auf der Schönburg, die durch Stiebel mit Eckröpsen und Knauf zc. verziert ist, als unverziert, nur mit Satteldach angeführt wird, oder wenn ich als Artillerist an Manchem, was betreffs einzelner Schießarten u. dergl. gesagt ist, Zweifel hege?

Im 14. Kapitel wendet sich Verfasser den nicht thurmartigen Gebäuden zu. Auch hier kämpft er gegen allerlei unhaltbare Meinungen an, tapfer, allseitig gewaffnet, manchmal anscheinend über Bedarf. Mir scheint wenigstens, daß diejenigen, welche das Wort „Kemenate“ anders deuten wollen, als „mit Kamin versehener heizbarer Raum“, keine ernste Abfertigung verdienen. Anders ist's betreffs des Gadem. Unter Gadem versteht Dittfried an einer Stelle einfach ein Gemach, an einer anderen eine Scheune, einmal sogar ein Speisezimmer, Willeram aber braucht Geademe so, daß man ebensowohl an ein einzelnes Gemach als eine Gruppe solcher denken kann. — In der Schweiz spricht man von Milchgaden, Viehgaden zc. In Niederachsen gilt Gadem auch für ein kleines, nur ein Gemach bergendes Haus, Geademe für ein mehrere Gemächer umfassendes Stodwerk, daher man ein Haus zweigädig, dreigädig, einen Häusler oder Rathner auch Gademmer nennt. — Leo hat also Recht: jede Kemenate ist ein Gadem, nicht jeder Gadem (es wird masc. gebraucht, plur. die Gaden, nicht die Gademmer) eine Kemenate, weil das Wort Gadem wohl die Einhegung, nicht aber die Heizbarkeit bezeichnet. Es ist entschuldbar, aber nicht richtig, ein einen oder mehrere

Gaden enthaltendes Haus selbst einen Gadem, ein mehrere Kemenaten enthaltendes Gebäude selbst eine Kemenate zu nennen. Das Wort Gadem ist vermutlich punisch. Die Tümer nannten eingehegte Niederlassungen Gades, so die auf einer Insel, die noch jetzt provinzial Gades genannt wird, Cadix. — Ptolomäus erwähnt eine Stadt Monosgaba zc. Dem Wort Kemenate ähnlich gebildet ist: Kafeite, Cavete, Käster, aus Cavata (scil. camera), kleines in der Mauer ausgehöhltes Gemach, wie ein solches in den starken Mauern namentlich sächsischer Burgen schon mittelst Abschließung einer tiefen Fensterische durch schwache Wand entstand und etwa als Boudoir diente — in Sachsen sehr gebräuchlich. Das Stadel unterscheidet wir Sachsen vom Stall. Ersteres ist ein offener Schuppen, letzteres geschlossen. Zweifelnd siehe ich noch dem Namen wie dem Begriffe Türnitz gegenüber. Die plausibelste Ableitung scheint mir noch die vom Verfasser norirt vom russischen djornizza = Ofen (wenn man nicht gar das hofedornzcin bei Johannes Roth als Hofthorzinne auffassen will), so ist es also nur eine Stube, stufka zc. (spanisch estufa = Ofen und Stube). Wenn aber Nigen von einer Türnitz in Amberg spricht und daran knüpfend Stuttgart und Schwerin genannt werden, so wäre doch zu fragen, ob die betreffenden Theile wirklich in den Nachrichten so bezeichnet werden. Mir ist die Benennung bisher nur in Schlesien, Lausiz, Sachsen und Thüringen vorgekommen.

Während, wie Verfasser S. 489 richtig bemerkt, die älteste Nachricht über Kamine und Rauchabzüge für unser Sprachgebiet der Bauriz von St. Gallen liefert, und ich seine Mühe meiner Darlegung des Kamins auf der Schönburg (eine Nachgiebigkeitsfunde) reuig hinnehmen muß, gestatte ich mir doch zu Seite 495 die Bemerkung, daß Rachelöfen wohl weit älter sind, als „vielleicht bis ins 13. Jahrhundert zurück“. Die von Rotharis 641 kodifizirten Lombardengesetze für die Komazken (oder Comacini) lassen deutlich das Haus mit sala, solarium, Zam, Schindeldach, Kamin und Ofen als ganz germanisch erscheinen und geben u. A. manchen auch für die Burgenfunde brauchbaren Aufschluß über die damals üblichen Mauerverbände (s. meine Bauk. d. M. A. in Italien, S. 237 zc.). Unter CLXI nun finden sich Tagen für Rachelöfen (furnus cum caccabos) und zwar auch für solche mit postes, also Füßen. Kamine erscheinen 1084 auf Rocca di Adernd, Sizilien, ja schon um 1040 in der Halle des Rainulfo de Maniace auf der Burg zu Syrakus; Friedrich II., der sie sehr liebte, ließ solche 1228 auf Castro Monte bei Andria, 1233 auf den Kastellen von Bari und Trani anlegen. Da sie nun in Rom erst 1368 durch Francesco di Carrara eingeführt wurden, in Venedig kaum vor 1340 vorkommen, dagegen in Puy und auf Schloß Vaux (Allier) schon vor 1150, in Ferrara und Ravenna kurz nach 1100, in Rochester castle um 1130, in und bei Verona um 930 zc., da ferner die Longobardenmeister schon kurz nach 100 bis England bald auch nach Flandern wanderten, auch in St. Gallen Einfluß übten, wie nach 900 auf Soroven, Südfrankreich zc., ergeben sich Vermuthungen über einen sehr eigenthümlichen Gang der Verbreitung der Kamine; doch zur Entwicklung solcher Vermuthungen ist hier kein Ort noch Raum.

Des Herrn Dr. Piper höchst dankenswerthe Schilderung der Kamine ist, wie der ganze Text, durch zahlreiche Abbildungen illustriert, die meist recht instruktiv

sind und seiner Hoffnung gemäß, „nicht zu sehr erkennen lassen, daß er nicht Zeichner von Fach ist“. Nur einigen hatten Spuren davon an, was bei wenigen betreffs der Schießscharren, Ausgänge etc. und betreffs ornamentaler Details sich allerdings fast bis zur Unverständlichkeit steigert, dem dann meist der Text a. h. l. f. Das 16. Kapitel, vorgefragte Bautheile, birgt sehr viel Bediegenes (zu breitere fand ich eine alte Definition, welche endet . . . *dictum bretagium, quia factum ex lignis sectis, quos alemani breti dicunt*). Kapitel 17 und 18, Brunnen, Zisternen, Wasserleitungen, unterirdische Gänge, verstopfte Ausgänge und Räume, Gefängnisse, bringen wiederum so manches Neue, so manche Gelegenheit zur Aufklärung und Bekämpfung landläufiger Märchen, für den Leser so manchen Anlaß zum Dank. Zu Kapitel 19, Kapelle, welches ebenfalls sehr viel besonders Dankenswerthes birgt, nur eine Bemerkung zu Seite 561. Die Bestattung im Schiff war nicht von jeher gebräuchlich. Das Nicaische Konzil hatte sie verboten, das Verbot ward im 7. Jahrhundert auf dem Konzil zu Nantes wiederholt, wie durch die Kaiser Karl den Großen und Leo den Weisen. Vor 965 (Bruno von Coln) ist kaum ein Begräbniß im Schiff oder Chor einer Kirche aufzuweisen, höchstens im Vorhof, der Vorhalle oder einem besonders angebauten Monasterium. — Aber das Schiff einer Burgkapelle konnte ja auch nur sehr wenig Gräber aufnehmen; sehr oft lag auch die Kapelle in einem oberen Stockwerk. Da lag es denn doch sehr nahe, sich ähnlich zu helfen, wie in den Kirchen, durch eine Krypta, Unterkapelle, also Doppellapellen anzulegen, deren oberer Raum zum Gottesdienst, der untere zur Bestattung diente.

Das 20. und 21. Kapitel, Wasserburgen und Höhlen resp. ausgehauene Burgen, bringen sehr viel hoch Schätzenswerthes. Die Widerlegung einer Bemerkung Köhlers über das Alter der Wasserburgen und der aus Nordhoff entnommene Bericht über die Anlage resp. Theilung der Wohnburgen könnten wesentlich verstärkt werden durch Hinweis auf einige unter den sehr vielen Wasserburgen der Mark Brandenburg, des niederen flachen Theils von Sachsen, besonders der Leipziger Umgegend, ja selbst des niederen Erzgebirges und Thüringens. Nur eine Wasserburg mit nachweislich (von vornherein) trocknen Gräben könnte ich mir nicht denken. — Auch gegen die mit Recht vom Verfasser zu gering gesundene Beachtung der ganz oder theilweise ausgehauenen Burgen seitens der Herren Frank, Köhler etc. würden die Felsenburgen der sächsischen Schweiz und des Erzgebirges noch manches Material bieten. Das 22. Kapitel, Gesamtanlage, behandelt den Einfluß des Geländes, die Ganerbenburgen, Deutschordensburgen, danach Entwicklung und Ausgang des Burgenbauwesens und ist somit eins der wichtigsten des Buches, auch sehr klar und instruktiv. Ueber die Kennzeichen für die Bauzeit an Bautheilen, die wirklichen Bauverständigen zu Gebote stehen, denkt der Verfasser, wie schon erwähnt, ziemlich gering. Daß die Stemmzeichen nicht so sehr, wie man glaubt, dazu gehören, bemerkte ich schon oben; die Mauertechnik gehört dazu nicht nur „etwa“. Die Entwicklung der Werkzeuge, deren Beschaffenheit sich vielfach aus den „Hausflägen“ und dergl. erkennen läßt, ist auch zu nennen, vor Allem aber die mikroskopische und chemische Untersuchung des Mörtels, dessen Umwandlung im Laufe der Zeit so ziemlich sichere Schlüsse gestattet. Betreffs

der Burgengruppen würde sich doch noch genauere Untersuchung empfehlen, wie ich aus dem über Rudelsburg und Saaleck Gesagten schließen zu müssen glaube. Musterhaft erscheint mir das 24. Kapitel des ersten Theils über die rechtlichen Verhältnisse. — Die Aeußerung abweichender Meinungen betreffs einiger Stellen möge, so bitte ich, leidiiglich als Beweis aufgenommen werden, welch hohes Interesse bis ins Einzelne ich an dem trefflichen Werke nehme. Der zweite Theil, ein Burgenlexikon, zeugt für enormen Fleiß des Sammlers, denn er nennt uns etwa 3000 Burgenreste. Die hierdurch benötigte Mühe weiß ich sehr gut zu schätzen, da ich in Thüringen und Sachsen derlei Konzien über etwa 700 Burgen sammelte und dabei zur Genüge erfahren habe, daß man betreffs jeder derselben, auch wenn man sie selbst besucht, skizziert, gemessen hat, auch wiederholt doch verschiedene Bücher oder sonstige Quellen konsultiren muß, um nur einigermaßen sichere Auskunft zu erhalten, denn alle Burgenbeschreibungen, Chroniken, Reisehandbücher etc. weichen in ihren Angaben oft sehr wesentlich, voneinander ab, und selbst die jetzt so modernen offiziiellen oder offiziiösen sogenannten Inventarisationswerke erweisen sich sehr oft als unvollständig, auf „on dit“ und Sagen gegründet oder sonsthin unzuverlässig. Unter solchen Umständen ergibt sich sogar die Unmöglichkeit, volle Zuverlässigkeit, ja nur annähernde Vollständigkeit zu erreichen. Je mehr Schwierigkeiten aber einerseits der Zusammenstellung einer systematischen Uebersicht über die Zweige der Burgenkunde, andererseits der Ansammlung und Aufstellung eines Burgenlexikons sich entgegenthürmen, um so größeren Dank sind alle für das Burgenwesen Deutschlands sich Interessirende dem Manne schuldig, der trotzdem den Kampf aufgenommen und beharrlich durchgeführt hat. Das Buch bietet nicht etwa nur Zusammengetragenes, sondern sein Inhalt ist schwer erkämpft, hat nicht nur als Beitrag zu der Wissenschaft der Burgenkunde zu gelten, sondern als Begründung und Konstitutionierung dieser Wissenschaft. Ich kann es nur aufrichtigst zu Ankauf und Lektüre empfehlen.

Dr. Oskar Mothes Baurath,
Zwickau (Sachsen).

Die Ausgrabungen Plaths in Nimwegen.

Ueber die von Dr. Plath angeregten und geleiteten Ausgrabungen auf der Stätte des altdeutschen Kaiserpalastes zu Nimwegen, auf welche im Korrespondenzblatt des Gesamtvereins vom April 1895 (43. Jahrgang, Nr. 4) schon hingewiesen wurde, enthält das Oktoberheft der „Deutschen Rundschau“ (XXII. Jahrgang, Heft I, 1895) von der Hand des Leiters einen ausführlicheren Bericht unter der Ueberschrift: „Nimwegen, ein Kaiserpalast Karls des Großen in den Niederlanden“.


Nach einer Schilderung der Lertlichkeit und älteren Besiedlung des Valkhofhügels — der Kaiserpalast wurde hier auf der Stelle eines römischen Kastells gegründet, das in interessanter Weise die Anlage der fränkischen Pfalz beeinflusste — legt der Verfasser die weltgeschichtliche Bedeutung der fränkischen und deutschen Königspaläste dar, deren einheitliche und methodische Erforschung er sich zur Aufgabe gemacht hat. Da allein aus den gleichzeitigen Schriftquellen nicht weniger als 150 Paläste der

Merowinger und Karolinger bekannt sind, so läßt die in allen Weltreichen wiederkehrende Organisation einer reisenden Hofhaltung des Königs sich hier am genauesten und vollständigsten beobachten. Aber auch für sich betrachtet gewähren diese zahlreichen Paläste, die in regelmäßigen Abständen über das ganze Reich vertheilt waren, eine großartige Anschauung von der fränkischen Reichsverwaltung und bilden, als die umfangreichsten Bauanlagen ihrer Zeit, monumentale Urkunden für unsere Vergangenheit, die allerdings, um den vollen Ertrag ihres Werthes als Geschichtsquellen zu bieten, einer


an ein älteres Pfalzgebäude fügte, das den Reichssaal enthielt.

Durch die Freundlichkeit des Herrn Dr. Klath in den Stand gesetzt, diese beiden Denkmäler altdeutschen Kaiserthums nach den Original-Aufnahmen im Bilde mittheilen zu können, halten wir es für das Beste, seine eigene Beschreibung aus der „Deutschen Rundschau“ hier einzufügen:

„Die karolingische Kapelle (vergl. Abbildung 1), ein im Innenraum achteckiger, an den Außenwänden festschneidiger Zentralbau — das erste Gebäude der



1. Pfalzkapelle Kaiser Karls des Großen
auf dem Valkhof zu Nimwegen.



2. Rundhalle Kaiser Friedrich Barbarossas
auf dem Valkhof zu Nimwegen.
Neuere Ansicht.

durchaus einheitlichen und planmäßigen Erforschung bedürfen.

Der Darstellung der Schicksale der Nimwegener Pfalz, die, von Karl dem Großen errichtet, von Friedrich Barbarossa in Stand gesetzt, erst zu Ende des vorigen Jahrhunderts nach einer Beschädigung durch die Franzosen auf Abbruch verkauft und so auf unruhliche Weise zerstört wurde, folgt eine Beschreibung der beiden einzigen erhaltenen Baureste des Palastes, der von Karl dem Großen gegründeten Pfalzkapelle und einer von Barbarossa errichteten Rundnische, die er als Anbau

Pfalz, das dem Stromaufwärtsflommenden entgegengerat, — läßt heute, nachdem in verschiedenen Zeiten die meisten der unteren Wände in Backsteinwerk erneuert und der innere Achteckbau mit einem thurmartigen Aufsatz aus Backsteinen und mit einem spitzen Dach versehen wurde, kaum mehr ahnen, wieweit ein Kunstwerk von ehrwürdigem Alter und hervorragender Schönheit sich in seinem Inneren birgt. Nur über dem Aufsatz des unteren Daches und an einigen der Sechszehneckseiten hat sich außen das karolingische Mauerwerk über dem Erdboden erhalten. Diese Reste zeigen, daß schon der

urprüngliche Bau außen sehr einfach war, noch mehr als innen. Es ist dasselbe Verhältniß, das auch am Nachener Münster auffällt, wo die Außenseiten des karolingischen Baues aus unregelmäßigem, dunklem Bruchstein, die inneren Räume dagegen aus glattgeschliffenen hellen Hausteinen hergestellt sind. Man darf vermuthen, daß es bewußte Absicht der Künstler war, dadurch eine bedeutende Steigerung des Eindrucks auf den Beschauer zu erzielen.

Ungleich größer ist schon bei flüchtiger Betrachtung der Eindruck des zweiten deutschen Kaiserdenkmals auf dem Valkhof, der von Barbarossa erbauten Halle (vergl. Abbildungen 2 und 3). Ein Halbbrunn bildend, schloß sie sich ehemals durch einen rechteckigen Vorbau an ein älteres langgestrecktes Palastgebäude an, von dem wenigstens einzelne Spuren die Schleifung der Pfalz überdauert haben. Malerisch von den Bäumen des Parkes umschattet, bildet sie heute eine der schönsten Ruinen, die mannigfach an die herrlichen Reste der Klosterkirche zu Heisterbach erinnert.

Unter dem zierlich gebildeten Sims (vergl. Abbildung 2), der früher das pyramidenförmige Dach der Halle trug, wird das Obergeschloß von einem Kranze kleiner Halbbogen umsäumt, von denen jeder fünf auf einer schlanken Halbsäule mit kunstvollem Knauf und Fuß ruht, während die übrigen durch kleinere Tragsteine gestützt werden. Unter diesen wird die gebogene Wandfläche zwischen den Säulen jedesmal von einem Rundbogenseifer mit kräftig geschnittener Umrahmung durchbrochen, das mit seiner Schwelle bis zu dem rings den Bau umschließenden Sockelgesims des Obergeschloffes hinabreicht, welches scheinbar die Halbsäulen trägt. Nach unten hin löst sich dieses Gesims wieder in eine Reihe von Bögen, doppelt so breit, wie die des oberen Bogenfrieses, auf. Die unter den Halbsäulen des Oberbaues stehenden Bogenenden setzen sich nach unten als Wandpfeiler fort, während der dazwischen befindliche Bogenansatz wieder einen kunstvoll gebildeten Tragstein zur Unterlage hat. In geringer Höhe über dem heutigen Erdboden wird der Bau von drei runden Lichtöffnungen durchbrochen, die ehemals zur Beleuchtung der heute größtentheils verschütteten Unterhalle dienten.

Eindrucksvoller noch stellt sich der Innenraum der Halle dar (vergl. Abbildung 3). Das obere Geschloß wird von einer weiten Halbkuppel überwölbt, deren Bogen auf einem weißmarmornen Säulenpaar von feltener Schönheit ruht. Deutlich sind darunter die Reste der künstlichen Wölbungen zu erkennen, die jenen durch die genannten Rundöffnungen beleuchteten Unterraum überdecken. Erhalten sind auch noch die Wände des Zwischenbaues, der die Kundhalle mit dem großen Luergebäude der Pfalz verband. Man erblickt auf beiden Seiten drei Rundbogennischen, die durch romanische Säulen mit Würfelskapitälern getrennt sind. An der Nordwand (links) ist sogar noch ein Stück des Querbaues übrig geblieben.

Auf dem Rasen verstreut lagern Säulen und kunstvolle Trümmerstücke, die bei der Schleifung der Kaiserburg ausgebrochen und hierher zusammengetragen wurden: ein wehmüthiges Bild der Zerstörung. Aber die Kundhalle selbst mit ihrem herrlichen Säulenpaar im Inneren, mit dem reichen Schmuck der Bauglieder an der Außenseite, wo der Künstler in liebevollster Versenkung in sein Werk fast für jeden Knauf und Fuß der Säulen

eine neue geschmackvolle Bildung erdacht und in zarter Arbeit gemeißelt hat, geben der Freude am Erhaltenen das Uebergewicht. Lebendige Geistesfrische und Schaffenslust sprechen sich in dem Formenreichtum dieser Halle aus, die die Worte der Lebensbeschreibung Barbarossas bestätigt: er habe gerade in seinen Bauten die ihm angeborene außerordentliche Geistesgröße befunden."


Von den übrigen 1796 zerstörten Theilen des umfangreichen Schloffes gaben bisher nur Zeichnungen verschiedener Herkunft eine ungenügende Vorstellung, die jedoch viele Punkte im Dunklen ließen, so daß die Versuche, aus ihnen einen Grundriß des Palastes herzustellen, zu keinem genügenden Ergebnis führten. Die glückliche Entdeckung eines bis dahin unbekannt gebliebenen Grundrißes der Pfalz, der 70 Jahre vor der Zerstörung aufgenommen war, hat hierin nun auf einmal Klarheit geschafft und damit zugleich das erste vollständige und beglaubigte Bild von der Anlage einer frühmittelalterlichen Kaiserpfalz gegeben.

In einer Erläuterung dieses neugefundenen, so wichtigen Grundrißes, der selbst auf die Anlagen der Römerzeit Schlüsse ziehen läßt, führt Plath den Leser durch alle Räumlichkeiten des ehrwürdigen Palastes, in welchem die Kaiserin Theophano starb und Barbarossas Sohn, Heinrich VI., geboren wurde. Die unter Leitung des Verfassers im Jahre 1894 erfolgten Ausgrabungen waren der näheren Erforschung der alten Pfalzkapelle gewidmet, deren Ursprung völlig im Ungewissen lag. Zuerst für einen Römerbau ausgegeben, dann als karolingisch betrachtet, wurde sie leztlich für das zehnte oder elfte, ja für das zwölfte Jahrhundert in Anspruch genommen. Die Untersuchung der freigelegten Fundamente und der umliegenden Bodenschichten bewies, daß der Bau wirklich der karolingischen Zeit angehört und einen Theil der ursprünglichen Pfalzanlage bildete. Auch über die römischen und die nachrömischen Zeiten wurden dabei neue Aufschlüsse gewonnen. Die von anderer Seite als hoffnungslos bezeichnete Ausgrabung des inneren Kapellenraumes brachte vier aus verschiedenen Zeiten herrührende Fußböden übereinander, der unterste aus schwarzen, weißen und rothen Thonsfliesen gebildet, ans Licht, ferner eine bisher unbekannte Altaranlage und, zwischen den benachbarten Pfeilern, aus Backstein gemauerte Schranken. Unter einem der Pfeiler wurde ein älteres römisches Fundament entdeckt. Ein überraschendes Bild gewährte die Freilegung der bisher durch Aufschüttungen des Bodens beträchtlich verkürzten Pfeiler, welche die volle Schönheit der ursprünglichen Verhältnisse des Baues offenbarte, so daß die Stadtbehörde diesen Zustand fortan dauernd zu erhalten beschloß. Als der bedeutendste Ertrag der Untersuchungen erscheint indes Plaths Entdeckung, daß die in den Bogenöffnungen des oberen Umgangs vorhandenen kleineren Rundbögen, nebst der Säule, auf der sie ruhen, und einem Theil des darunter befindlichen Mauerwerks, trotz mehrfacher gegentheiligter Behauptungen, nicht der ersten Anlage, sondern einem späteren Umbau entstammen. Gerade die Form dieser Säulen war ja der Anlaß gewesen, den ganzen Bau einer späteren Zeit zuzuschreiben, während nun der Beweis ihrer nachträglichen Einfügung die schon aus der Betrachtung der Grundmauern gefolgerte Entstehung der ursprünglichen Anlage in der Zeit Karls des Großen zu voller Sicherheit erhob. Wie die Frei-

legung der Pfeiler für die Unterhalle, so bewies diese Entdeckung auch für das obere Geschloß, daß die ursprüngliche Gestalt des Baues weit eindrucksvoller war, als die durch spätere Veränderungen geschaffene, die man bis jetzt für die ursprüngliche hielt. Als eines der wenigen erhaltenen Denkmäler jener Frühzeit und als eigene Stiftung Karls des Großen schon von hoher Bedeutung, tritt der bisher wenig beachtete Bau durch seine nun erst erkannte Schönheit auch in der Reihe der karolingischen Schöpfungen an einen besonders aus-

Die archäologische Grundkarte Bayerns.¹⁾

Ein dringendes Bedürfnis hat den geschichtlichen Karten auch prähistorisch-archäologische Schwestern an die Seite gestellt, welche für fast sämtliche mitteleuropäische Länder bereits entweder vollendet oder wenigstens im Entstehen begriffen sind, theilweise auch für historisch und räumlich abgegrenzte Territorien. So haben wir in Süddeutschland derlei Schöpfungen für Hessen, Hohenzollern, Württemberg (von Paulus), die



3. Rundhalle Kaiser Friedrich Barbarossas auf dem Valkhof zu Nimwegen.
Innere Ansicht

gezeichneten Platz, zumal wenn man ihn in der That als Vorläufer der Aachener Pfalzkapelle betrachten darf.

Blath, der die Ausbildung einer strengeren Methode kritisch-archäologischer Forschung für das Mittelalter erstrebt, fordert am Schlusse seines Berichts eine planmäßige Ausbeute aller monumentalen Geschichtsquellen Deutschlands, die nothwendige Organisation der wissenschaftlichen Arbeit zu diesem Zwecke und endlich die Herausgabe eines kritischen und zusammenfassenden Werkes über diese sämtlichen „*Monumenta Germaniae archaeologica*“ als unentbehrliche Ergänzung der „*Monumenta Germaniae historica*“.

Pfalz (von Mehlis), das rechtsrheinische Bayern (von Ohlenschläger). Insgesamt gleichen sie sich darin, daß die Einträge auf den Kartenblättern mittelst bestimmter Zeichen für die jeweiligen Funde und Objekte und in verschiedenen Farben für die verschiedenen Stoffe gemacht worden sind, sowie daß die Autoren der Karten unendliche Mühe und Sorgfalt, einen wahrhaften Bienenfleiß, darauf verwendet haben.

¹⁾ Aus der Münchener Allgemeinen Zeitung (21. Januar, Beilage Nr. 16) mit freundlicher Erlaubniß des Herausgebers abgedruckt.

Allein dessenungeachtet leiden diese Karten an mancherlei Mängeln und Fehlern, so daß kaum eine einzige den heutigen, allerdings hoch gewachsenen und viel umfassenderen Forderungen in vollem Maße gerecht wird. Die hauptsächlichsten dieser Fehler sind folgende. Gleichsam als ob die Prähistorie für sich allein bestünde, ist die Periode der römischen Herrschaft in Süd- und Westdeutschland gar nicht berücksichtigt, ungeachtet die hier blühende keltische Kultur von der römischen aufgezogen und überwuchert worden ist, und die römische Kultur selbst hinwiederum zu einem guten Theile die Grundlage für die germanische Kultur abgab, mindestens bestimmend auf dieselbe einwirkte. Dasselbe Loos der Ignoranz theilten meistens auch die Befestigungen und die Straßen aus allen einschlägigen Perioden, und zwar in der Regel deswegen, weil sie entweder nicht entsprechend von der Litteratur gewürdigt oder überhaupt übersehen worden waren. Einer der am schwersten in das Gewicht fallenden, Werth und Brauchbarkeit der betreffenden Karten bedeutend einschränkenden Fehler liegt ferner darin, daß für die Bezeichnung der Funde nur deren Material maßgebend war, ohne daß zugleich die spezielle Periode signirt wurde, welcher der Fund angehört. Auf diese Art konnte es geschehen, daß ein als „Bronze“ bezeichneter Fund aus der Signatur der Karte allein nicht bestimmbar ist, denn Bronze kann ohne Unterschied allen Perioden von der ältesten Bronzezeit bis herab zur germanischen Zeit angehören, einer Spanne von beiläufig anderthalb Jahrtausenden. Für diese Fehler und Mängel liegt allerdings eine triftige Entschuldigung vor. Damals, als die Bearbeitung der Karten in Angriff genommen wurde, stand die prähistorische Archäologie noch nicht auf der heutigen Höhe, und das literarische wie das sachliche Material war zum weitaus überwiegenden Theile nicht nach den Forderungen der Gegenwart bestimmt und klassifizirt, die Vornahme der hierfür nöthigen Untersuchungen aber überstieg die Kräfte der Autoren, welche die Bearbeitung der Karten unternommen hatten.

Gerade die Fertigstellung der von der Münchener Anthropologischen Gesellschaft herausgegebenen, von Symnasialrektor Ohlenschläger bearbeiteten „Prähistorischen Karte von Bayern“ (diesseit des Rheins) ließ die Erkenntniß ihrer theilweisen Mangelhaftigkeit klar werden, weshalb die genannte Anthropologische Gesellschaft und der Historische Verein von Oberbayern auf Veranlassung des Professors Dr. Johannes Ranke, Konservators der Prähistorischen Staatssammlung in München und derzeitigen ersten Vorstandes der Anthropologischen Gesellschaft, sich vor zwei Jahren zur Herstellung einer „Archäologischen Grundkarte Bayerns“ vereinigten, welche von den Fehlern der früheren frei bleiben und thunlichste Vollständigkeit der Einträge erzielen soll. Hierzu bildeten beide Gesellschaften eine Kommission, bestehend aus den Herren Generalmajor a. D. Karl Popp, Professor Dr. Johannes Ranke, Justizrath Zintgraf, Hauptmann a. D. Arnold; dem Bibliothekar des königlichen Nationalmuseums, Dr. W. M. Schmid, wurde die zeichnerische Fertigung der Karte übertragen.

Zur Einzeichnung wurden zwei amtliche Karten gewählt: die sogenannten Bezirksamts-Übersichtskarten im Maßstabe 1:100 000 und die sogenannten Kataster- oder Steuerblätter im Maßstabe 1:5000, beide hergestellt auf Grund der amtlichen Vermessungen durch die königlichen Geometer im königlichen Katasterbureau. Aus-

schlaggebend bei dieser Wahl war neben der Eigenschaft der Karten als der besten und zuverlässigsten Flächenkarten, vor Allem der Maßstab, indem jener der Übersichts-karten groß genug ist, um Einzelheiten auf dem richtigen Maße unterbringen zu können, und doch nicht zu groß, um „Übersichten“ zu erschweren, während der Maßstab der Katasterblätter sich für die Darstellung von Einzelheiten außerordentlich praktisch bewährt hat. Er gestattet die mathematisch genaue Einzeichnung der Fundstellen und bietet ausreichenden Raum für eine genügende Darstellung von Einzelheiten bei größeren Objekten, z. B. Gebäuden und Befestigungen. Die beiden genannten Karten enthalten jedoch so gut wie keine Terrainzeichnung. Die Abwesenheit derselben wird nun allerdings auch als ein empfindlicher Mangel bezeichnet werden, so oft es sich bei gewissen Objekten, bei Befestigungen und Straßenzügen z. B., um die Beurtheilung des Geländes handelt. Allein in der Praxis wird man über diesen Fehler leicht hinwegkommen, weil ohnedies ein jeder Forscher, der sich mit derlei Dingen beschäftigt, die Generalstabskarte (Maßstab 1:50 000) zum Ausrüstungsinventar für den täglichen Gebrauch zu rechnen hat und außerdem noch die sogenannten Positionskarten (Maßstab 1:25 000) den meisten Blättern der Generalstabskarte zur Seite stehen.

Eine wesentliche und höchst dankenswerthe Unterstützung hat die Kommission auf Vermittelung des General Popp durch das königliche Kriegsministerium erfahren, indem Letzteres aus den Vorräthen des königlichen Topographischen Bureau's geschenktweise 13 000 Katasterblätter überließ, welche als veraltet dort ausgemustert worden waren, für die Herstellung der archäologischen Grundkarte aber deswegen von unschätzbarem Werthe sind, weil sich auf ihnen die von Offizieren des genannten Bureau's bewirkten Aufnahmen prähistorischer und geschichtlicher Gegenstände in sehr großer Zahl befinden. Ausdrücklich ist dabei zu erwähnen, daß diese Aufnahmen zum Theil noch in die ersten Decennien unseres Jahrhunderts zurückreichen, also noch Objekte umfassen, welche seitdem völlig verschwunden oder zerstört worden sind.

In die Karten beiderlei Art werden nun sämtliche Funde und Befunde eingetragen, und zwar, wie bereits erwähnt, in größerer Vollständigkeit und Ausdehnung als bisher, da auch das Römische ausgenommen wird, die Befestigungen und Verkehrsmittel aller Perioden, die Kultorte Platz finden sollen. Bei der Genauigkeit und Umsicht, womit bei dem Eintragen auf die Karte verfahren werden soll, ist voraussichtlich eine lange Zeitdauer hierfür erforderlich und von vornherein etwa ein Jahrzehnt bis zur Vollendung in das Auge gefaßt; erst dann soll zur Veröffentlichung geschritten werden. Das fertige Grundmaterial geht als Eigenthum an die königliche Akademie der Wissenschaften über, aber jenen wissenschaftlichen Vereinen oder einzelnen Personen, welche selbst Kartenmaterial geliefert haben, bleibt hierüber ausdrücklich das Verfügungsrecht vorbehalten. Die königliche Akademie leistet übrigens zur Fertigstellung der archäologischen Grundkarte einen Zuschuß.

Nach gründlichen und eingehenden Erwägungen und Erörterungen hat sich die Kommission behufs der Eintragungen für ein Zeichenschema entschieden, das von Dr. Schmid entworfen und von ihm bereits auf einer dem Kongreß der deutschen Anthropologen 1893 vorgelegten Prähistorischen Karte von Süddeutschland (nach

v. Trölsch unter gleichzeitiger Korrektur der Schlesinger'schen Prähistorischen Karte von Bayern) angewendet worden ist. In der Hauptsache sind darin die bisher gebräuchlichen Zeichen übernommen worden, in dessen war die Aufstellung vieler neuer Zeichen notwendig, um die Trennung der einzelnen Perioden absolut durchzuführen — der älteren und jüngeren Steinzeit, der Bronze-, Hallstatt- und La Tène-Zeit, der römischen und germanischen Periode, des Mittelalters. Nach Gegenständen geordnet, umfaßt das Schema 47 Nummern, und zwar in folgenden Kategorien: a) Funde: Einzel- und Depotsfund, Werkstätte, Stems- und Erdendental, Schalenstein, Münzenfund, b) Besiedelung: Natürliche und künstliche Höhle, unterirdischer Gang, Pfahlbau, Trichtergrube, Hütte und Einzelhaus, kleinere oder größere Niederlassung, c) Grabstätten: Hügelgräber, Dolmen und Hügelgräber, Sarkophag- und Plattengräber, Flachgräber, Ninenfelder und Brandgräber, Reihengräber, d) Kultorte: Heidnische Kultstätte, abgegangene Kirche, e) Befestigungen: Ring-Abchnitts-, Langwall, Langgraben, Kastell, Legionärslager, Standlager, Schanze, Burghill, Einzelthurm, Limes, f) Verkehr: Haupt-, Nebenstraße, zweifelhafte Straße, Wohlenweg, hölzerne und steinerne Brücke, g) Verschiedenes: Hochäcker, Bergwerk, Löperei, Schlachtfeld, oberirdische und unterirdische Wasserleitung, Steinkreuz.

Im Unterschied gegen die bisherige Übung ist der sehr wichtige Grundsatz aufgestellt worden, daß die Farbe in Zukunft nicht mehr das Material, sondern die archäologische Periode bezeichnen soll, und zwar gelten für: 1. ältere Steinzeit: dunkelbraun (sepia), 2. jüngere Steinzeit: hellbraun (sienna), 3. Bronzezeit: gelb (Kupfer wird durch „gelb“ mit angefügtem Buchstaben K signiert), 4. Hallstattzeit: dunkelgrün, 5. La Tène-Zeit: hellgrün, 6. Römische Zeit: hellrot, 7. Germanische Zeit: blau, 8. Mittelalter: schwarz. Definitiv werden nur solche Funde eingezeichnet, welche in Bezug auf ihre Zugehörigkeit zu einer Periode ganz sicher zu bestimmen sind; für Funde zweifelhaften Charakters kommt bloß eine Vormerkung mit Blei in Anwendung.

Die Signaturen gelten in gleicher Weise für die Uebersichtskarten wie für die Katasterblätter. Wo Detailaufnahmen und Grundrisse von Ringwällen, Burgstätten, Schanzen vorhanden sind, werden sie in die Katasterblätter in entsprechendem Maßstabe eingezeichnet und außerdem wird noch die Signatur beigelegt. Die letztere wird überhaupt möglichst genau am Fundplatze eingetragen; der Name des (politischen) Ortes, unter welchem der Fund in der Literatur oder sonst bekannt ist, wird in der Farbe der Signatur unterstrichen. Ist die Fundstelle nicht genau bekannt, so kommt das Zeichen neben den Ortsnamen zu stehen. — Alle Karten müssen „gelesen“ werden, um ein Verständnis ihrer Sprache zu gewinnen. Nach der Verbindung von Signatur und Farbe auf der „archäologischen Grundkarte Bayerns“ deutet also bei Einzel- und Depotsunden die Farbe nur die Kulturperiode an, das Material kann Stein, Knochen, Holz, Thon, Metall, Glas u. s. w. sein; das Zeichen für „Werkstätte“ bedeutet in Hellbraun eine neolithische Fabrik, in Gelb eine bronzezeitliche Gießerei, in dunkelgrün eine Eisenschmiede der Hallstattzeit, in Hellrot ein Emailratelier der römischen Periode; das Zeichen für „Erdendental“ in Hellbraun einen Menhir der Steinzeit, in Hellrot einen römischen Altar oder einen

Weilenstein oder ein Grabmonument; das Zeichen für „Schalenstein“ in Hellgrün einen prähistorischen Schalenstein mit Opfernäpfchen, in Schwarz einen mittelalterlichen Kreuzstein in Kirchen und Friedhöfen; das Zeichen für „Münzfund“ in Hellgrün Regenbogenschüsselchen, gallische oder griechische Münzen aus Silber oder Bronze, in Hellrot römische Münzen, in Blau ost-römische Münzen oder germanische Brakteaten u. s. w.

Hand in Hand mit der Herstellung der Karte soll die Anlage eines Zettelverzeichnisses gehen mit folgendem Inhalt: Ort (Bezirksamt, Kreis), Fundplatz, Objekt, Periode, kurzer Fundbericht, Aufbewahrungsort, Literatur, Einzeichnung in Karten, so daß die Ausfüllung beispielsweise lautet: Bruck a. d. Alz — Utötting, Oberbayern — Oberer Rain — 15 Hügelgräber (11 Bestattungen, 4 Leichenbrand) — Bronze-Hallstatt-La Tène-Zeit — gewöhnliches Inventar, aber sehr Kunde Bronzeschwert, eiserne Radbeschlüge, Bernsteinschmuck — Historischer Verein für Niederbayern in Landshut — Jahresbericht Band XV und Fundarten — Katasterblatt N. O. XVI. 3 und Uebersichtskarte.

Die Wahl der Darstellungsart, der Darstellungsmittel und des Schemas bietet verschiedene Vorteile. Das eigentliche Kartenprinzip ist gewahrt und der Beschauer gewinnt sofort einen Ueberblick über alle Funde einer Periode. Während einerseits in der Karte die jüngsten Forschungsergebnisse der Prähistorie kenntlich sind, kann andererseits der Prähistoriker aus der Karte erst noch lernen, z. B. die Kulturströmungen und -Zentren erkennen. Für neu auftretende Funde können jederzeit neue Bezeichnungen eingefügt oder die Bezeichnungen auf neu gefundene Perioden übersetzt werden, ohne daß dadurch die geringste Störung herbeigeführt wird.

Wie sich aus den vorstehenden Darlegungen ergibt, erfordert die Herstellung der beabsichtigten Archäologischen Karte den Aufwand außerordentlich umfangreicher Arbeit, deren Mühen sich noch dadurch erhöhen, daß die über die einschlägigen Funde vorhandene Literatur oft ungenau und lückenhaft ist und im Hinblick auf die modernen Fortschritte der prähistorischen Archäologie einer sorgfamen Ueberprüfung und Kontrolle bedarf. Zur Mitarbeit hierbei sind in erster Linie die historischen Kreis- und Lokalvereine berufen und im Stande, weil ja sie zunächst die Lokalforschung betreiben; allerdings muß ihnen die strengste Kontrolle dringend empfohlen werden, da die Kenntnis der modernen Prähistorie noch nicht überallhin gedrungen ist. Die historischen Vereine der Kreise Niederbayern, Oberpfalz und Regensburg haben bereits die Einzeichnungen in die Karten ihrer Gebiete übernommen. An diese erfreuliche Mittheilung wollen wir gleich die Bemerkung knüpfen, daß Kosten für dieselben den Antheilnehmern nicht erwachsen, und daran die Hoffnung reihen, daß auch die übrigen Vereine sich anschließen. Freilich, die Fertigstellung der Karte wird noch lange Zeit erfordern; aber wenn sie geschehen sein wird, dann wird Bayern sich rühmen können, die vollendetste Karte dieser Art zu besitzen.

Hugo Arnold.

Nachrichten aus Museen.

Einem Bericht über die am 23. Oktober v. J. stattgehabte Hauptversammlung der **Museums-Gesellschaft in Arnstadt** entnehmen wir folgende Angaben. Die Gründung eines städtischen Museums ist schon früher von dem dortigen „Wissenschaftlichen Verein“ angeregt worden, der bereits am 19. April 1893 ein Gesuch um Unterstützung zu diesem Zwecke an das schwarzburgische Ministerium erging, worauf aber eine abschlägige Antwort erging. Am 29. August 1894 wurde die Museums-Gesellschaft auf Anregung des Oberbürgermeisters Dr. Vietfeld gegründet, und, nachdem geeignete Räume seitens der Gemeindebehörden im alten Vektoratsgebäude zur Verfügung gestellt worden waren, fand am 28. November die erste Hauptversammlung der Museums-Gesellschaft statt, in welcher der Voranschlag von 1115 Mk. für Einrichtung des Museums genehmigt wurde. Im Januar 1895 wurde mit Vergeben der Tischlerarbeiten begonnen, und nachdem am 3. März 1895 der Aufruf seitens des Vorstandes an die Bürgerschaft zur Ueberlassung von Gegenständen erschienen war, geschah am 31. März die Vorbesichtigung des nun eingerichteten Museums durch den fürstlichen Landrath, der die feierliche Einweihung am 3. April v. J. folgte. Auch unser Fürstenpaar hat dem Museum am 12. Mai einen Besuch abgestattet, nachdem eine Besichtigung durch den Staatsminister Petersen am 10. April vorangegangen war. Das Museum ist bisher von 350 Personen besichtigt worden, darunter 77 auswärtige und 273 Arnstädter Besucher. Die ausgestellten Gegenstände, die am Eröffnungstage im April 390 Nummern zählten, sind heute bereits auf 672 Nummern gebracht worden.

Berlin. Das Märkische Provinzialmuseum hat u. a. ein schönes mittelalterliches Schwert erworben, das bei einem Bau am Havelufer in Potsdam als Hinderniß beim Einschlagen eines Pfahls aus der sumpfigen Tiefe hervorgezogen worden ist. Es hat die im 13. und 14. Jahrhundert gebräuchliche Form. In der flachen breiten Blutinne ist auf einer Seite ein Wappenschild mit dem steigenden Löwen goldig eingelegt, auf der anderen ein gleiches Schild mit dem Doppelkreuzenkreuz. Den edigen schweren Knopf ziert auf beiden Seiten ein eingelegtes Lilienkreuz. Die Zusammensetzung der Wappen läßt auf das Königreich Cypern schließen, wo die Johanniterritter zur Zeit der Lusignan's eine Niederlassung hatten; doch gelingt vielleicht den Heraldikern eine andere Erklärung. Zu bemerken ist noch, daß der Schweif des Löwen zwar einfach, jedoch mit einer Schlinge dargestellt ist.

Hildesheim. **Noemer-Museum.** Der Verein für Kunde der Natur und Kunst, kurz Museumsverein genannt, hielt am 12. Dezember 1895 im Museumsgebäude eine Generalversammlung ab, in der Professor Dr. Andreae über die Entwicklung des ihm unterstellten Noemer-Museums im Jahre 1895 einen kurzen Bericht gab. Noch immer ist die Finanzlage des Museums nicht günstig zu nennen, trotz der mannigfachen, nicht unerheblichen Beihilfen der Stadt Hildesheim und der Provinzialverwaltung. Die Sammlungen sind durch werthvolle Ankäufe, insbesondere der Reichschen Sammlung fossiler Säugethiere und prähistorischer

Objekte von Laubach bei Wernar, erheblich bereichert worden, dafür haben sich aber auch die Schulden des Museums um 6000 Mk. vermehrt, welcher Beitrag von der Stadt hergeliehen worden ist. Diese in Braunschweig befindliche kostbare Sammlung, die neben vielen anderen Schätzen wohl die größten bekannten Stoßzähne des Urelefanten enthält, glaubte sich das Museum nicht entgehen lassen zu dürfen. Die Mitgliederzahl des Vereins hat sich nur wenig vermehrt und entspricht noch immer nicht der Einwohnerzahl unserer Stadt und dem regen Interesse, das hier im Allgemeinen dem Museum entgegengebracht wird. Der Museumsbesuch war sehr lebhaft, besonders im Sommer, wo stellenweise an Sonntagen in den beiden Stunden von 11 bis 1 Uhr, an denen das Museum geöffnet ist, bis zu 1300 Personen im Museum gewesen sind. Der Fremdenbesuch in den Wochentagen hat ebenfalls zugenommen; es wurden die wissenschaftlichen Schätze des Museums auch von Gelehrten mehrfach zu Studien und Arbeiten benutzt. Eine allgemeine Münzen-Lehrsammlung wurde von Major Bahrfeldt und Major Buhlers zusammengestellt und ist nahezu vollendet. Auch in dem letzten Jahre sind dem Museum wieder zahlreiche und werthvolle Geschenke zugegangen, während sich auch die Kunstgewerbeausstellung um viele kleinere Gegenstände vermehrt hat. Durch den Tod der Schwesler des Senators Dr. Noemer sind schöne Möbel aus dem Nachlaß des Letzteren in das Museum gekommen, und aus dem nämlichen Nachlaß wurden die Kupferstich- und die Gemäldeausstellung bereichert.

Magdeb. Stg.

Danzig. Dem westpreussischen Provinzialmuseum ist ein ungewöhnlicher Fund überwiesen worden: ein in der Nähe von Elbing ausgegrabenes Wikingerschiff, das erste in Deutschland gefundene.

In der Generalversammlung des Museumsvereins zu Neubrandenburg ist von Herrn Medizinalrath Brückner nachstehender (23.) Jahresbericht erstattet worden.

Das Museum hat im letzten Jahre wieder einen nicht unbedeutenden Zuwachs zu verzeichnen durch den Ankauf einer sehr schönen und reichhaltigen Sammlung von ethnographischen Gegenständen, die von den Inseln der Südsee stammen. Die Gegenstände sind durch Herrn Schlosser katalogisirt und im dritten Stock des Museums in einem besonderen Raum aufgestellt worden. Die Sammlung enthält deformirte und präparirte Menschenschädel, einen vollständigen ausgestopften Häuptling, Waffen aus Stein und Holz, wie Lanzen, Schwerter, Dolche, Kerle, Keulen, Bogen, Pfeile etc., eine Trommel von Holz, Modelle von Booten und Häusern, Bekleidungsgegenstände, Matten und Decken, Muschelgeld, Schmuckstücken, Tanzmasken und andere Kunstzeugnisse. Der Katalog zählt im Ganzen 185 Nummern.

Die Sammlung heimischer Alterthümer hat sich in diesem Jahre im Ganzen nur um 35 Nummern vermehrt; es ist aber in Bezug auf diese Sammlung ein lange gehegter Wunsch jetzt in Erfüllung gegangen; eine Uebersicht über dieselbe ist im Druck erschienen. Unter den neuen Zugängen, welche die Sammlung im letzten Jahre gehabt hat, verdienen hervorgehoben zu werden einige sehr gut erhaltene, in Mecklenburg gefundene

Feuersteinmarte, und eine bei St. Nold in Lothringen gefundene, aus Basalt gefertigte Steinart. Aus der Slavenzeit erhielt das Museum eine größere Reihe von Urnenscherben, die aus den Herdstellen einer alten wendischen Ansiedelung zugleich mit Branderde und Thierknochen (Resten vom Schaf, Schwein etc.) gesammelt wurden. Leider hat sich aus den Scherben nur eine Urne vollständig wieder herstellen lassen. Aus geschichtlicher Zeit sind in Folge des Umbaus der Johannis-Kirche noch einige kirchliche Alterthümer, ein altes Relief und einige Leuchter, dem Museum zur Aufbewahrung übergeben worden.

Die Münzensammlung ist durch Geschenke von verschiedenen Seiten auch in diesem Jahr wiederum etwas angewachsen.

Für die Stiftung von verschiedenen alten Urkunden und Schriftstücken ist das Museum dem Herrn Obersteuerinspektor Schwaar zu besonderem Danke verpflichtet. Eine alte auf Pergament geschriebene Gewerksurkunde aus dem vorigen Jahrhundert ist der Urkundensammlung beigelegt worden. Einige alte auf Pergament geschriebene Notenblätter, die zum Theil nur vier Linien zeigen, stammen nach den Buchstaben des Textes, gothischen Minuskeln, aus dem 13. bis 14. Jahrhundert. Verschiedene Fragmente einer in Mönchsschrift auf Pergament geschriebenen, alten lateinischen Bibel gehören nach den Schriftzügen, hohen edigen gothischen Minuskeln, sicher dem 13. Jahrhundert an. Die großen Pergamentblätter der Bibel sind im 17. Jahrhundert zu Einbänden von Zollrechnungen benutzt worden. Aus etwas späterer Zeit, wie die Blätter der Bibel, stammt wahrscheinlich ein ebenfalls mit gothischen Minuskeln auf Pergament geschriebenes Fragment eines alten lateinischen Breviers, das verschiedene Lesestücke aus der Bibel enthält. Ein Pergamentblatt, das im 17. Jahrhundert ebenfalls als Einband einer Zollrechnung benutzt wurde, und auf dem sich eine scholastisch-philosophische Abhandlung (über sapientia und intelligentia) befindet, stammt zweifellos aus dem 9. Jahrhundert. Die Schriftzüge auf demselben sind karolingische Minuskeln.

Die genannten alten Pergamentblätter sind im Museum in der Abtheilung für kirchliche Alterthümer aufgestellt.

Wirksamkeit der einzelnen Vereine.

In der unter dem Vorsitz des Herrn Maaz zu Neuhaldensleben abgehaltenen Weihnachtsversammlung des Aller-Vereins erstattete Gynn.-Dir. Dr. Ph. Wegener vorläufigen Bericht über die im Laufe des Sommers von ihm veranstalteten Ausgrabungen und legte die von ihm konservirten Utsachen der Vereinsversammlung vor. — 1. Seine Ausgrabungen setzten die der Jahre 1893 und 1894 auf dem Mühlenberge bei Bülsringen fort und ergaben zwei wichtige chronologische Daten für dies ausgedehnte Urnenfeld der Tene-Zeit: 1. Der äußerste Südostrand des Friedhofes ist aufgefunden und auf diesem zweifellos römischer Einfluß in einer bronzenen römischen Provinzialfibel und zwei eisernen Schnallen mit beweglichem Dorn, die jedoch nicht als römische Arbeit anzusehen sind, festgestellt. 2. In der Mitte des von

Nordwest nach Südost abfallenden Hügelhanges wurden ein bronzener gegossener Halsring von etwa 12 cm Durchmesser lichter Weite und ein getriebenes Bronzearmband mit trompetenformigen Endungen und Strichornamenten gefunden. Beide Stücke gehören der Hallstattzeit an. — Somit ergibt sich als Benutzungszeit für dieses Urnenfeld etwa die Zeit von 500 v. Chr. bis Christi Geburt. Die aufgefundenen Fibeln gehören in weit überwiegender Anzahl der älteren Tene-Zeit an und zeigen häufig die eigenthümliche Form der Vogelkopffibeln. — Von sonstigen Formen, die in den Vorjahren nicht aufgefunden sind, wurde genannt das der Tene-Zeit eigenthümliche Halsband, dessen Endungen in nach den Enden sich verstärkenden Ringeln verlaufen und in einer schalenförmigen Hohlkugel schließen. Waffen sind auch im letzten Jahre nicht gefunden, nur ein unter Scherben von drei Tene-Gefäßen auf einer Knochenschicht liegendes eisernes Messer fand sich, das vielleicht trotz der abweichenden Form als „Sachs“ in Anspruch zu nehmen sein dürfte. — Der Vortragende wies auf die beiden möglichen Wege hin, auf denen die Tene-Kultur hier Eingang gefunden haben könnte: 1. auf die Saale-Strasse durch Thüringen aus dem Südwesten Deutschlands, wobei er auf eine gewisse Verwandtschaft (Vogelkopffibeln) mit den Gleichbergfunden bei Meiningen verwies, — und 2. auf die Elbstrasse an beiden Ufern des Flusses aus Böhmen und dem Südosten Deutschlands. Der südlich von der mitteldeutschen Gebirgskette liegende Theil Deutschlands war bis etwa 130 v. Chr. im Besitz der keltischen Tene-Völker. Er hält nach einer Reihe übereinstimmender Merkmale der hiesigen und der Elbkultur den letzteren Weg für den Hauptweg, auf dem die Tene-Kultur bei uns eindrang.

II. Weiter berichtet er kurz über einige von ihm auf der Rossmarienbreite (etwa eine halbe Stunde östlich von Neuhaldensleben) gemachte neolithische Funde. Hier sind Herdstätten aufgedeckt mit zahlreichen Reihen von Scherben (auf denen zum Theil zweifellos die tiefgegrabenen charakteristischen neolithischen Ornamente vertreten sind) — mit vielen Küchenabfällen, Kleidungsstücken der Hütten, bearbeiteten Knochen-, Horn- und Steingeräthen. Das gleiche Gebiet hat vor etwa vier Jahren auch mehrere Bronzefunde ergeben: 1. ein Skelettgrab aus der früheren Bronzezeit (Montel. I. Periode), 2. ein Brandgrab aus der II. Montel.-Periode, 3. Einzel-funde, unter denen vor Allem auf eine Bronzegußform für breitköpfige Bronzenägel hingewiesen wurde. — Die Funde wurden durch photographische Abbildungen erläutert.

III. Die früheren Funde der Vereinsammlung, deren Eisenstücke zum Theil durch die Einwirkung des Eisens schwer geschädigt waren, hat der Vortragende konservirt und legt dieselben geordnet vor, wobei er auf einige charakteristische Formen hinweist: 1. Von den Bülsringer Funden sind zwei eiserne Armringe interessant, welche die Form einfacher Bronzearmringe tragen, also die im Ganzen seltene Erscheinung zeigen, daß alte Formen der Bronzezeit in dem neuen Metall (dem Eisen) nachgebildet wurden; 2. aus einem Urnenfunde der Tene-Zeit von Altenhausen weist der Vortragende auf 26 etwa 4 cm lange Nägel mit breitem Bronzelopfe und Eisendorn hin, die wie einige Nägel aus Bülsringen wohl nur als Schildbeschlagsnägel angesehen werden können; — dieselbe Urne enthielt eine römische Provinzial-Arm-

brustfibel aus Bronze und eine längere Knochenadel, also auch hier zeigt sich römischer Einfluß. — 3. Unter den Stücken, welche der Verein aus dem Nachlaß des Geh. Rath's v. Nathusius-Mithaldensleben erhalten hat, deren Fundverhältnisse jedoch leider unbekannt sind, wird auf zwei Bronzezeitensfibeln hingewiesen, die der Völkerwanderungszeit angehören; — ferner wird auf zwei winkelförmige und eine Drahtfibel aufmerksam gemacht. — 4. Ein größerer Eisenfund der angeblichen Dorfstelle Miendorf bei der Erzleber Ziegelei wird vorgelegt, bestehend aus einfachen und doppelten Kösselstaken, einem Messer, sehr ähnlich dem oben erwähnten Messer aus Bühlstrungen, einer Scheere, einem Beil und einigen barren- und bandartigen Stücken. Leider haben sich durch die lange Vernachlässigung der Sachen starke Schichten von den Geräthen abgelöst. Beil, Haken, Scheere und Messer weisen auf die Eneolithzeit. — Zum Schluß legte der Vortragende dem Verein die Pflicht, für Konservierung der Mithachen gewissenhaft zu sorgen, dringend an das Herz. Danach hielt der Vortragende noch einen Vortrag über „Burgwälle und Gegenburgen“ des Vereinsbezirks. Die Anlage und die Zwecke der Burgwälle wurden in eingehender und fesselnder Weise dargelegt; ebenso die Anlage und Zwecke der Gegenburgen mit Gegenwall, die zu Belagerungszeiten errichtet worden sind. Die Zahl der aufgeführten, nach ihrer Lage genau beschriebenen Burgwälle und Gegenburgen war sehr groß.

Dem von Herrn Archivath Dr. Ermisch herausgegebenen Jahresbericht des königlich sächsischen Alterthumsvereins über das 70. Vereinsjahr 1894/95 entnehmen wir folgende Angaben. In der ersten Sitzung (2. April 1894) sprach Prof. Dr. Gurlitt „über den sächsischen Schloßbau der Spätgothik“ (Vergl. Wandel und Gurlitt: „Die Albrechtsburg zu Meißen“). Am 5. November 1894 hielt Oberlehrer Dr. Pfau einen Vortrag über „die Geschichte des Hochthürer Steinmetzenthums“, wobei er namentlich die Entstehung und Entwicklung der unter dem Namen der „Hochthürer Hütte“ bekannten Genossenschaft erörterte. Am 4. Dezember sprach Oberlehrer Dr. Kade über den am 1. August 1795 zu Loschwitz geborenen und am 24. April 1857 zu Dresden verstorbenen Kupferstecher Anton Krüger; am 7. Januar 1895 Freiherr von Mansberg über „Unsere Nachbarn jenseits des Erzgebirges“. (Vergl. Wissenschaftliche Zeilung der Leipziger Zeitung Nr. 59, 65, 68.) Sehr bemerkenswerth war der am 4. Februar gehaltene Vortrag des Prof. Dr. Gurlitt über „den Stand des Inventarisationswerkes“. Im Anschluß an seine kunstgeschichtlichen Vorlesungen in Leipzig führte der Vortragende aus, daß Leipzig in der Malerei eine hervorragende Stellung in der Kunstgeschichte namentlich des Mittelalters einnehme. Er besprach die Malereien des sog. Kreuzgangs im Paulinum, die er dem Anfang des 16. Jahrhunderts zuwies, und zwei aus dem 14. Jahrhundert stammende Bilder am Altar der Paulinerkirche. Die Bilder im Kreuzgang theilen sich in drei Folgen. Die Stammbäume der Dominikaner und Christen gehen zurück auf eine Anregung des Kardinals Torquemada, welche, durch Fra Angelico da Fiesole aufgenommen, von Holbein dem Älteren (im Frankfurter Stadt-Museum 1591) fortgesetzt wurden. Die zweite Folge giebt die Lebensgeschichte der heiligen Barbara und Katharina.

Auch hier sind einzelne Bilder in Anlehnung an Fra Angelico und Holbein entstanden. Die hervorragendsten Werke sind jedoch die zuletzt entstandenen Bilder, welche demselben Maler wie das Dombild zu Meißen angehören dürften. Die italienischen Einflüsse sind in Leipzig unverkennbar und vielleicht begründet auf die Anwesenheit eines venetianischen Malers, Jacopo de Barbari, von dem Gurlitt aus weimarischen Akten feststellte, daß er mit Albrecht Dürer zu gleicher Zeit im Schloße zu Wittenberg gemalt hat, und eines Mailänders Ambrogio de Predis. In Leipzig weisen zwei Bildnisse, das des Kardinals Bembo und das des Dichters Sannazaro, beide in der Universitätsbibliothek, auf diese Künstler. Auch niederländische Werke finden sich, nämlich zwei herrliche Glasfenster im Besitz der Deutschen Gesellschaft; aber durch alte Auktionskataloge hat Gurlitt nachweisen können, daß diese Arbeiten eines der größten deutschen Glasmaler, des „Meisters von S. Severin“ in Köln, dem Kloster Altenberg bei Köln und nicht, wie man annahm, dem Paulinum entstammen. Bilder von Lucas Cranach sind in größerer Zahl erhalten. Im Verlaufe des 16. Jahrhunderts geht die Kunst wie überall, so auch in Leipzig zurück. Das 17. und 18. brachte namentlich tüchtige Bildnißmaler. Die großen Reihen von Bildnissen aus öffentlichem Besitze lassen den Fortgang schrittweise verfolgen. Der Niederländer de Sand, David Hoyer, der Ungar Manjocki, der in einzelnen Arbeiten beachtenswerthe, vielbeschäftigte Hausmann, später Anton Grass, Tischbein und Defer sind in mehr oder minder zahlreichen Bildern vertreten. — Die Bildnerei tritt in Leipzig mit einer großartigen, dem heiligen Dominikus zugewiesenen Holzstatue aus dem 13. Jahrhundert auf. — Die Skulptur des 15. Jahrhunderts zeigt in mehreren Altarwerken ihre Entwicklung. Die Altäre der Thomaskirche (jetzt in Plauen i. V.) und der Kirche zu Cunitzsch (jetzt in Dresden), die Schnitzwerke aus der Johanneiskirche kommen vorzugsweise in Betracht. Um 1520 erreichte die Plastik ihren Höhepunkt. Die Folgezeit ist munder gut vertreten, wengleich hervorragende Gießwerke (von Johann Böhme, Hilger in Freiberg, Georg Schesler) eine rege Kunstthätigkeit bekunden. Die Steinmetzarbeiten wurden meist in Dresden bestellt. In Hans Speck, dem Verfertiger der Kamme im Rathhause, Hoffner und Anderen erhielt sich die Kunst auf einem immerhin achtungswerthen Stande. Die Baukunst hat nur bescheidene frühmittelalterliche Reste hinterlassen. Dagegen treten in späterer Zeit zwei Namen von Klang hervor. Es ist sicher nachweisbar, daß Arnold von Westfalen, der Meister der Albrechtsburg in Meißen, das Gewandhaus, und höchst wahrscheinlich, daß Konrad Pflüger, der Erbauer des Schloßes und der Kirche zu Wittenberg, die Nikolaikirche entwarf. Das 16. Jahrhundert brachte in Lotter einen tüchtigen Meister. Eine große Zahl meist vorzüglich gelungener Abbildungen erläuterte den Vortrag. In der letzten Sitzung (4. März 1895) sprachen Freiherr v. Mansberg über die geschichtlichen Verhältnisse des südlichen Osterreichs seit der Neugestaltung der östlichen Marken unter Heinrich I. und Otto I., dessen Befriedelung und politische Eintheilung, und Staats-Rathwar Dr. Lippert über den Aufenthalt des Markgrafen Friedrich des Freidigen in Tirol 1296 bis 1298. — Unter den sonstigen Vorgängen des Vereinsjahres ist der wichtigste die Errichtung einer Kommission zur Erhaltung der Kunstdenkmäler, die durch Verordnung des königlich sächsischen Ministeriums

des Innern vom 29. Juni 1894 erfolgte. Seit nahezu 20 Jahren hat der Alterthumsverein auf die Nothwendigkeit staatlicher Organe für die Denkmalspflege hingewiesen; wie das Inventarisationswerk, so ist auch die Begründung der Kommission als eine Frucht dieser Bemühungen anzusehen, und der Verein darf daher die Kommission, die ihm einen Theil seiner Aufgaben abnimmt, mit Freuden begrüßen. Sie besteht aus einem Rathe des Ministeriums des Innern, dem der Vorsitz und die Geschäftsleitung zusteht, aus zwei von dem evangelisch-lutherischen Landeskonsistorium zu ernennenden Mitgliedern, aus dem von dem Ministerium des Innern mit der Inventarisirung der Kunstdenkmäler beauftragten Sachverständigen und aus einem vom Alterthumsverein zu wählenden Mitgliede. Wegen der Wahl des letzteren fand am 13. Juli eine Vorstandssitzung im Palais seiner Könialichen Hoheit des Prinzen Georg statt; es wurde beschloffen, daß der Verein als solcher stets durch seinen jeweiligen ersten Vorsitzenden und in Behinderungsfällen durch dessen statutengemäßen Stellvertreter vertreten sein solle. Nach einer Bekanntmachung des Ministeriums des Innern vom 11. September besteht die Kommission, die am 1. Oktober 1894 in Wirksamkeit trat, aus dem Abtheilungsvorstande im Ministerium des Innern Geheimen Rath v. Boffe (der auch nach seiner Ernennung zum Kreishauptmann in Bautzen den Vorsitz beibehalten hat), dem Oberkonsistorialrath Lotichius, dem Architekten Schramm, dem Professor Dr. Gurlitt und dem Präsidenten der Oberrechnungskammer v. Schöneberg.

Veröffentlicht wurde im Laufe des verflossenen Vereinsjahres der 15. Band des Neuen Archivs für Sächsische Geschichte und Alterthumskunde (veral. Korrespondenzblatt 1894, S. 99 und 1895, S. 7), dessen erstes Heft der Ende März 1894 in Leipzig tagenden Versammlung deutscher Historiker namens der Könialichen Staatsregierung und des Vereins als Festgruß durch Archivrath Dr. Ermisch überreicht wurde, und das 16. Heft der Beschreibenden Darstellung der älteren Bau- und Kunstdenkmäler Sachsens (Amtsinnungsmannschaft Leipzig, Leipzig-Land). Das letztere ist von Prof. Dr. Cornelius Gurlitt bearbeitet worden, dem auf Grund des Vereinsbeschlusses vom 6. März 1893 eine aus den Herren Freiherr v. Mansberg, Freiherr v. Zedtwitz und Archivrath Dr. Ermisch bestehende Kommission zur Unterstützung in heraldischen, genealogischen, paläographischen, archivalischen und ähnlichen Fragen beigegeben wurde. Der sehr rege und leistungsfähige Verein zählt 359 ordentliche Mitglieder und erfreut sich, bei einem jährlichen Staatszuschuß von 4000 Mk., einer vortrefflichen Finanzlage. Das Museum des Vereins ist um 39 Nummern vermehrt worden.

In der am 23. Januar d. Js. veranstalteten Generalversammlung des Vereins für Geschichte und Alterthumskunde zu Frankfurt a. M. erstattete der Vorstand den üblichen Geschäftsbericht, der einen Bestand von 353 Mitgliedern und günstige Kassenverhältnisse ergab. Der Verein hat im verflossenen Jahre außer dem Jahrgang 1894 des Korrespondenzblattes der Westdeutschen Zeitschrift nebst dem Limesblatt den vierten Band der mit städtischer Unterstützung veröffentlichten „Inventare des Frankfurter Stadtarchivs“ sowie den Sonderabdruck der Arbeit der Herren Professoren Wolff und Cumont über das dritte Hedernheimer Mithraeum, welche in

der Westdeutschen Zeitschrift erschien, herausgegeben. Im neuen Jahre gelangt außer dem Jahrgange 1895 des Korrespondenzblattes wieder ein Band der Vereinszeitschrift, des Archivs für Frankfurts Geschichte und Kunst, zur Ausgabe, der u. A. eingehende Berichte und Pläne über die römischen Ausgrabungen auf dem Bühnenmarkt und über die fränkischen Funde an der Markthalle enthalten wird.

Zu der Inventar-Veröffentlichung wird noch ein Ergänzungsband ausgegeben werden, der in seinem ersten Theile eine Geschichte des Historischen Archivs von Frankfurt, im zweiten eine gedrängte Uebersicht über dessen gesammte Bestände bringen wird; die erstere ist im Manuskript nahezu vollendet, die letztere — eine Verpflichtung, die uns der Magistrat bei Gewährung der Subvention im Jahre 1885 auferlegt hat — liegt bereits in den Aushängebogen fertig gedruckt vor. Mit diesem Bande erreicht die Herausgabe der Archivinventare vorläufig ihren Abschluß; wann sie wieder aufgenommen werden wird, hängt von dem Fortschreiten der Ordnungsarbeiten im Archive ab.

Eine weitere Schrift des Vereins soll die Korrespondenz des Königsleutenants Grafen Thoranc mit dem Frankfurter Rath; in den Jahren 1759 bis 1763 bilden. Thorancs Wirken in Frankfurt während der französischen Okkupation im siebenjährigen Kriege ist für die Geschichte unserer Stadt nicht etwa deshalb von hervorragender Wichtigkeit, weil er im Hause des Raths Goethe wohnte und weil von ihm der junge Wolfgang Goethe so reiche geistige Anregungen empfangen hat, die uns Allen aus „Wahrheit und Dichtung“ bekannt sind und die seinen Namen unsterblich gemacht haben; des Königsleutenants Persönlichkeit und Thätigkeit soll hier nach einer ganz anderen Seite hin dargestellt, es soll geschildert werden, in wie aufgeklärter Weise er in die verrotteten reichsstädtischen Verhältnisse eingriff, wie er, der Beamte des fremden Eroberers, in schonendster Weise den Rath der Stadt zu einer Reihe von wohlthätigen und gemeinnützigen Einrichtungen veranlaßte; wir erinnern uns daran, daß Frankfurt ihm die erste Straßenbeleuchtung und die erste Häuserbezeichnung verdankt. Die Herausgabe der Korrespondenz hat Herr Archivrath Dr. Grotefend übernommen, der sich früher schon mehrfach mit der Wirksamkeit Thorancs in Frankfurt beschäftigt hat. Von der durch den Verein in Gemeinschaft mit dem Architekten- und Ingenieurverein begonnenen Veröffentlichung der „Baudenkmäler in Frankfurt a. M.“ ist die erste Lieferung, bearbeitet von den Herren Stadtbauinspektor Wolff und Stadtarchivar Dr. Jung, erschienen. Das reich ausgestattete Werk hat allgemeinen Beifall und auch recht guten Absatz gefunden. Außerdem unterstützt der Verein noch finanziell das Werk von Anton Bing: „Rückblicke auf die Geschichte des Frankfurter Stadttheaters“. In den 11 wissenschaftlichen Sitzungen des Vereins wurden folgende Vorträge gehalten:

1. Geschichte Frankfurts im Zeitalter der Reformation und Ueberblick über die kirchliche Entwicklung der Stadt. (Professor Dr. S. Dechent.)
2. Die Kunst in Frankfurt. (D. Donner-v. Richter.)
3. Politische Geschichte Frankfurts 1552 bis 1792. (Dr. S. Traut.)
4. Frankfurt während der Franzosenzeit 1792 bis 1813. (Dr. T. Kraeuer.)

5. Frankfurt als Handelsstadt. (Dr. S. Pallmann.)
6. Die Kelt-Germanen und ihr Antheil an der europäischen Bildung im Alterthum. (M. Man.)
7. Bericht über die Generalversammlung der deutschen Geschichtsvereine in Konstanz. (Dr. S. v. Nathusius.)
8. Geschichte und Baubeschreibung der St. Nikolaskirche. (Dr. H. Jung und C. Wolff.)
9. Die Frankfurter Malerfamilie Spoll im 15. Jahrhundert. (C. Donner-v. Richter.)
10. Die Vogtei Sulzbach im Taunus. (W. Nappe.)
11. Die Kreuzigungsgruppen in Frankfurt, Wimpfen und Mainz; die Hunde in der alten St. Peterskirche. (Professor F. Battenberg.)

In der Dezemberitzung (1895) des Vereins für Geschichte und Alterthumskunde in Braunschweig machte Baurath Pfeifer Mittheilungen über die im Laufe dieses Sommers gelegentlich seiner amtlichen Reisen in einer großen Zahl der Dorfkirchen des Herzogthums aufgefundenen Merkwürdigkeiten. Die wichtigste und interessanteste Entdeckung machte er in der der Zeit der romanischen Baukunst angehörenden Kirche des Dorfes Watenstedt bei Ferriheim. Der Chor der Kirche war, dem eingesandten Bericht zufolge, so baufällig, daß sein Abbruch nöthig erschien. Bei einer Besichtigung des Gebäudes wurde von Pfeifer die die Wände des Chors bedeckende Tünche abgeklopft, und es traten bedeutende Reste mittelalterlicher Wandmalereien zu Tage, von denen zunächst Abpausungen genommen wurden. Den ausgestellten Pausen zufolge enthält die Apsis der Kirche ein großes Gemälde, dessen Mittelpunkt der in seiner Herrlichkeit thronende Christus bildet. Zu beiden Seiten sind zunächst die Bilder der Schutzpatrone der Kirche, St. Petrus und St. Stephanus, weiterhin die der Evangelisten St. Matthäus und Johannes angebracht. Da die interessanten Malereien verhältnißmäßig wohl erhalten sind und das Fehlende leicht zu ergänzen ist, wurde auf Anordnung des Bauraths Pfeifer von dem Abbruche des Chors der Kirche Abstand genommen. Voraussetzlich wird, da die Kirche selbst nicht die Mittel zu einer Restauration der Malereien hat, wie schon wiederholt in ähnlichen Fällen, die Landesregierung für die Erhaltung des Bauwerks und des Bilderschnudes Sorge tragen. Baurath Pfeifer theilte ferner mit, daß er sehr alte Stöcken in verschiedenen Dorfkirchen gefunden habe. Wohl die älteste hänge im Kirchturme des Dorfes Hunzen im Kreise Holzminden, deren primitive, einem Kienkorbe ähnliche Form darauf schließen lasse, daß sie dem 13. Jahrhundert angehöre. Sehr alte Kreuzfahnen befinden sich, den weiteren Mittheilungen zufolge, in den Kirchen zu Mühlungen und Bollmarsdorf. Der Bekreuzigte ist stehend, bekleidet, mit wagerecht ausgestreckten Armen und lebend dargestellt. Durch diese Darstellung wird das hohe Alter des Kreuzfahnen bezeugt, da die noch jetzt übliche Darstellungsweise erst im 15. und 16. Jahrhundert in Anwendung gekommen ist.

W. 3.

Am 7. Dezember 1895 hielt der Alterthumsverein zu Türlheim in der Pfalz seine Generalversammlung. Den Bericht über die Erwerbungen der Jahre 1893 bis 1895 erstattete der Vorstand Herr Professor Dr. Mehlis. Die Sammlung (zur Zeit 389 Nummern) vermehrte

sich danach um 206 Nummern. Ausführlich beschrieb er die Grabhügelfunde vom Ebersberg und deren Bedeutung für die Ringmauerfrage. Den Bau eines Museums oder mindestens eines Lapidariums hält der Vorstand für ganz unerlässlich. — Der Rechner, Gutsbesitzer Herr Karl Caroit jun. erstattete Bericht über Einnahmen und Ausgaben der Jahre 1893/94. Der Kassenbestand beträgt zur Zeit etwa 600 Mk. Das Vereinsvermögen 1000 Mk. — Bezüglich des Budgets für 1895 wurden folgende Beschlüsse gefaßt: Von den regulären Einnahmen sollen 200 Mk. für ein Lapidarium, 50 Mk. für den Empfang des Anthropologenkongresses, 50 Mk. für Fortsetzung der Ausgrabungen am Ebersberg verwendet werden. — Der Ausschuß wurde, so weit anwesend, durch Akklamation wiedergewählt, und außerdem neu gewählt die Herren Gutsbesitzer Zumstein und Henrich. — Ueber das Verhältniß zum Historischen Verein der Pfalz erstattete Herr Dr. Bischoff Bericht. Seinem Antrage entsprechend beschloß die Versammlung einstimmig, das alte Kartellverhältniß mit demselben aufrecht zu erhalten und dessen „Mittheilungen“ zu unterstützen. — Auch über den Empfang des Anthropologenkongresses zu Türlheim und die Vermehrung der Sammlung wurden Beschlüsse gefaßt. — Das besondere Interesse der Versammlung erregten folgende Gegenstände: Der Vorstand legte die Bronzen vom Ebersberg vor und ein pfriemenartig gestaltetes Artefakt aus Hämatit von Weckenheim, S. Henrich feine sauber und klar angelegte Fundkarte von Weckenheim am Sand und Umgebung. Die Herren Dr. Bischoff und Zumstein demonstrieren neue Funde vom Halsberg bei Türlheim. Dieselben bestehen in Gefäßen der jüngeren La Tène-Zeit mit zum Theil klassisch gestalteten Profilen, in Wirteln, Nähnheinfraamenten, endlich in etwa 25 birnenförmigen hohlen Thonklumpen, welche alle im starken Herdfeuer lagen. Herr Dr. Bischoff hielt letztere für „prähistorische Schnellkocher“, in welchen animalische oder vegetabilische Leckerbissen (Mieren, Kastanien etc.) zubereitet wurden. Jedenfalls bilden diese Thonklumpen ein Unikum in der rheinischen Archäologie! Die Mitglieder erhielten die Schrift von Dr. C. Mehlis: „Der Drachensfels bei Türlheim“, 1 Mk., als Vereinsgabe. — Mit dem Wunsch auf „baldiges Wiedersehen“ trennte sich nach 2½ stündiger Dauer der Sitzung die Versammlung des Alterthumsvereins Türlheim, der seit dem Jahre 1872 besteht und nächstes Jahr sein fünfundsanzigjähriges Jubiläum feiern wird und „mit Glanz“ feiern kann.

In der Dezember-Sitzung 1895 des Anthropologisch-naturwissenschaftlichen Vereins zu Göttingen sprach Professor Degenne über die Kleidung der alten Deutschen bis gegen die Zeit Karls des Großen. Er warnte davor, den Berichten der alten Schriftsteller, die über die Deutschen mehr oder weniger tendenziöse, durchweg aber sehr mangelhafte Darstellungen gegeben hätten, zuviel Gewicht beizulegen. Besser sei es, den Wegen zu folgen, die die Sprache vorzeichne und die in der Natur der Sache begründet seien, und die Schriftstellerbemerkungen in das so gewonnene Bild einzufügen. Zerthümlich stelle man sich die Deutschen als halbnaakte Wilde vor. Die Webelekunst und Spinnfertigkeit sei, wie die Sprache zeige, sehr alt und gemein germanisch. Auch habe dazu das rauhe Klima besonders in Norddeutschland gezwungen, das noch zur Zeit des Neliandichters und Nistrieds so

rauh, unwirthlich und waldbedeckt war, daß beide Dichter die Wüste, in der Christus weilt, zum rauhen Walde umgestalteten, um ihren Landsleuten die Schrecken derselben recht empfindlich zu machen. In solchem Klima war Wollbekleidung geboten und ohne Zweifel auch vorhanden. Sie bestand bei den Männern in einem badehofeähnlichen Gewandstück, dem *pruah* (lat. *bracra*) und einem langen Rock aus Wolle, der wie ein Mantel über den Kopf gezogen wurde. Er war mit einem Gürtel gebunden, ärmellos und so lang, daß er die Bewegungen nicht hinderte. Mite in den schleswigischen Mooren gesunde Gewandstücke, sowie die Bildwerke auf der Trajans- und Antoninsäule beweisen das ausreichend. Die Frauen trugen bloß diesen Rock ohne die *pruah*. Beide Geschlechter trugen außerdem den Mantel, dessen Name lateinisch *stola*; der altgermanische Name war *hahul*, wie er noch im Fabelberend, d. h. dem Mantelträger, dem alten Namen für Wodan, enthalten ist. Früh trugen die Männer auch schon Hosen, und zwar die strumpfförmigen beiden Beinlinge, die dann erst ein genialer Schneider mit dem Bauch verband und so die Hose herstellte, wie wir sie kennen. Die Hosen gehen bei den Quaden und den Markomannen, die uns die Bildwerke darstellen, bis auf die Füße. Die Westgermanen trugen noch lange die Beine frei und umwickelten sie in der Merowingerzeit mit Luchstreifen und Riemen, die schön geschlungen ein hübsches Ansehen boten. Zum Befestigen der Kleider dienten Spangen. Die Füße trug der Germane anfangs bloß, doch kamen schon früh auch Schuhe vor, so namentlich der aus einem Stück bestehende Bundschuh, der über dem Fuß zusammengeschnürt wurde. Das Haupt war unbedeckt. Die Wolfs- und Eierhelme sind Trachten in der Schlacht, nicht im Frieden. Ueber diese hier kurz angedeuteten Dinge verbreitete sich der gelehrte Redner ausführlich und gab dazu schöne sprachliche Erklärungen. Vor dem Vortrage legte Major a. D. Lehmann noch eine nachgebildete goldene Spange vor und eine Reihe schöner Abbildungen von den archäologischen Funden zu Sadrau, die im Namen des Vereins für das Museum schlesischer Alterthümer in Breslau herausgegeben worden sind, sowie eine Abbildung des neu gefundenen schönen Mosaiks von Huffselsheim bei Coblenz. Magdeb. Ztg.

Oberlausitzische Gesellschaft der Wissenschaften. Nach mehr als 100jähriger Gewohnheit hielt auch in diesem Herbst, am 16. Oktober, die Gesellschaft eine Hauptversammlung (die 185.) in ihrem Gesellschaftshause zu Görlitz ab. Die Versammlung wurde früh 11 $\frac{1}{2}$ Uhr von dem Vorsitzenden, dem Herrn Oberpräsidenten a. D. D. v. Seydewitz, eröffnet. Zunächst erstattete der Sekretär Herr Dr. Lecht den Jahresbericht. Danach besteht der Verein aus 15 Ehren-, 143 wirklichen und 34 korrespondirenden, zusammen also aus 192 Mitgliedern. Die wissenschaftliche Thätigkeit erstreckte sich im verfloffenen Jahre auf Stellung von Preisaufgaben (die Bearbeitung des Themas „Marien- und Martinstücke in Bauzen“ von Dr. Baumgärtel erhielt den Preis), auf Herausgabe der Gesellschaftszeitung, des Neuen Lausitzischen Magazins, dessen 71. Band jetzt erscheint, auf wissenschaftliche Vorträge, auf Fortführung der vorhandenen Werke über Oberlausitzer Presbyterologie bis zur Gegenwart. Die Bibliothek bekam einen reichen Zuwachs, desgleichen die Siegel- und Münzsammlung. An zweiter Stelle verlas der Vizepräsident der Gesell-

schaft, Herr Gymnasialdirektor Dr. Citner, den Nekrolog des verstorbenen Mitgliebes, des Ober-Truchsesses und Landeshauptmanns der Oberlausitz, Herrn Grafen von Nürtenstein (1818—1895). Darauf wurden als wirkliche Mitglieder gewählt die Herren: Gymnasial-Oberlehrer Dr. Karbaum in Görlitz, Hauptmann a. D. v. Grävenitz in Görlitz, Berg-Kommissionsrath a. D. Böhme in Zittau, Dr. Kochel wissenschaftlicher Lehrer in Görlitz; als korrespondirende Mitglieder die Herren Dr. phil. Seeliger in Lissa in Posen, Dr. Siehe, Sanitätsrath und Königl. Kreisphysikus in Calau, Dr. Kalich, Superintendent in Tschay. Als Haus-Inspektor wird Herr Buchhändler N. Tschaschel in Görlitz erkoren. Sodann werden durch Zuruf die Herren: Dr. jur. Landeshauptmann und Kammerherr v. Seydewitz, Geheimer Ober-Justizrath und Landgerichtspräsident Lamvugnant, Oberst z. D. v. Bruhn, Direktor Dr. Linn wieder-gewählt. Nachdem hierauf der Rechnung für 1894 Entlastung erteilt und der Haushalt für 1896 beraten ist, spricht der Sekretär Herr Dr. Lecht kurze ehrende Worte zum Andenken an den Oberlausitzer Komponisten G. Marschner, dessen im Besitz der Gesellschaft befindliche Büste mit Lorbeer bekränzt aufgestellt war; derselbe Redner berichtet dann über die Begehung des 550-jährigen Jubeltages des Sechsstädte-Bündnisses am 21. August 1896 und giebt eine kurze Schilderung der Siegelammlung der Gesellschaft, die in der letzten Zeit vornehmlich durch die Herren Hoflieferant Starke, Landgerichtsrath a. D. Frisch und Archivar Heinrich eine bedeutende Vermehrung erfahren hat. Am Schluß hielt der Gymnasialdirektor Dr. Citner einen interessanten Vortrag über das Weltparlament der Religionen in Chicago. — An die wissenschaftliche Sitzung, welche trotz des schlechten Wetters sehr gut besucht war, schloß sich ein gemeinsames Mittagsmahl auf Kosten der Gesellschaft.

Neues Lausitzisches Magazin. Soeben ist von der seit 1822 erscheinenden wissenschaftlichen historischen Zeitschrift der Oberlausitz das 2. Heft des 71. Bandes veröffentlicht, herausgegeben im Auftrage der Oberlausitzischen Gesellschaft der Wissenschaften von Dr. R. Lecht, Görlitz, im Selbstverlage der Gesellschaft und in Kommission der Buchhandlung von Herrn Tschaschel 1895. Es enthält zunächst eine von der Gesellschaft gekrönte Preisschrift von Dr. Baumgärtel: Geschichte der Maria-Marienhkirche in Bauzen. Auf Grund von meist bis jetzt unbekanntem Urkunden giebt der Verfasser eine erschöpfende Darstellung der Schicksale dieses Kirchleins in einer Zeit von über 600 Jahren (seit 1293). Der öftere Wechsel des Namens dieses Gotteshauses, seine wiederholte Einäscherung und Neubauung, der Streit über das Patronat zwischen dem protestantischen Rathe der Stadt und dem streng katholischen Domkapitel hebt die Darstellung über gewöhnliche Kirchenhistorien heraus. — Mehr allgemeinen literar-historischen Werth hat die folgende Arbeit von Cl. König: Wann wurde der Dichter Johann Christian Günther geboren? „Das formelle Recht“ — so ist das Resultat der Arbeit — weist auf das Jahr 1695, „das materielle und lebendige Recht“ auf den 8. April 1698. — „Nachrichten über die Besitzer des Rittergutes Gersdorff bei Reichenbach D.-L.“ bringt sodann der Ortspfarver und Kreis Schulinspektor Brückner. Vom Jahre 1300 bis zur Gegenwart werden die Inhaber dieses Dorfes, aus dem wahrscheinlich die weitverbreitete Oberlausitzische Familie v. Gersdorff ihren Ursprung hatte,

unz vorgeführt. Die v. Gersdorff besaßen es bis zum ausgehenden 16. Jahrhundert, es folgte dann unter Anderen die v. Warnsdorf, v. Salza, Schwanz, v. Kottig, v. Salza-Lichtenau, Krug v. Motta seit 1810 (1877). Wir erfahren unter Anderem auch, daß der schöne, von italienischen Meistern gearbeitete Sarkophag hinter dem Altar der Kirche zu Gersdorf die Gebeine des 1714 verstorbenen Joachim Ernst v. Kottig enthält. Paul Kühnel giebt darauf eine Fortsetzung seiner umfangreichen Arbeit: „Die slavischen Orts- und Flurnamen der Oberlausitz“. In früheren Hefen hat derselbe schon die preussische Oberlausitz behandelt, in dem vorliegenden Hefte steht er mitten im Lande Budissin. Wir wollen hoffen, daß diese Arbeit, die eine Art Repertorium aller (auch der deutschen) Ortsnamen der Oberlausitz darbietet, bald beendet wird. — In den folgenden literarischen Anzeigen wird Zippers's irrefliches Buch „Wettmer und Wittelsbacher“, sowie die Niederlausitz im vierzehnten Jahrhundert, dann Stoy's Geschichte der Stadt Schirgiswalde und Bergmann's Geschichte der Oberlausitzer Sechsstadt Löbau angezeigt, darauf schließt sich eine genaue Uebersicht aller im letzten Jahre erschienenen Bücher und Schriften über die Ober- und Niederlausitz an. In den Miscellen bringt der Herausgeber Dr. Secht folgende Arbeiten: 1. Vermuthung über den Anlaß zur Gründung der Stadt Jittau. 2. Der Burgberg und das Schloß bei Penzig. 3. Wann waltete, soweit nachweislich, zum ersten Male ein Hohenzoller in Görlitz? (Die Görlitzer Rathrechnungen berichten, daß um Kalmarum 1439 der Markgraf von Brandenburg in Görlitz sich aufhielt; Dr. Secht bezieht diese Notiz auf den Hohenzollern Albrecht Achilles.) 4. Zum Oberlausitzer Zeidlerwesen. — In den Nachrichten aus der Gesellschaft finden sich neben dem Jahresbericht z. B. die Nekrologe der im letzten Jahre verstorbenen Mitglieder: des Grafen v. Breßler, Geheimen Regierungsrathes v. Zehschwitz, Dr. Feß, Grafen v. Fürstenstein. — Erwähnung verdient noch die Nachricht, daß das nächste Heft, welches nach alter Gewohnheit schon im Frühjahr dieses Jahres erscheinen sollte, erst im August 1896 herausgegeben werden wird. Es soll zugleich als Festschrift zur 550. Jubelfeier des Sechsstädte-Bündnisses am 21. August 1896 dienen.

In dem Verein für die Geschichte Leipzigs wurden während des Jahres 1895 folgende Vorträge gehalten; von Dr. Buchwald über „Leipziger Lutheriden“; von Architekt Drechsler (1. Vorsteher der Sammlungen); Ein Rundgang durch unsere Sammlungen; von Dr. Kroker: „Leipzig in Liedern und Gedichten des dreißigjährigen Krieges“, und „Ueber Leipziger Kleiderordnungen“; von dem Vorsitzenden des Vereins Ed. Mangner über den „Thomaskantor T. A. Siller“ und „Zur Verfassungsgeschichte des Leipziger Rathes“; von C. Moser „Aus der Leipziger Kriminalgeschichte“; von Niederley: „Unsere Gegend zur Zeit des Inlandeises“; von Arno Richter über „Die Entwicklung des Musikinstrumentenmacher-Gewerbes in Leipzig“.

Dem im 35. Band der „Mittheilungen der Gesellschaft für Salzburger Landeskunde“ enthaltenen Jahresbericht entnehmen wir nachfolgende Angaben über die Thätigkeit dieses Vereines 1894/95. Vorträge sind gehalten worden:

11. Okt. 1894 durch den Vorsitzenden Prof. Eberhard Juguier: „Ueber die geologischen Verhältnisse des Salzburger Vorlandes.“
1. Nov. 1894 durch Oberst Gustav Bancalari: „Ueber Hausbauforschung.“
13. Dez. 1894 durch Prof. P. Jassilo Lehner: „Ueber des Dichters P. Simon Mettenbacher nationale Gesinnung.“
10. Jan. 1895 durch Dr. Hermann v. Vilas: „Ueber Schnecken und deren Verbreitung in Salzburg, besonders in der Stadt und deren Umgebung.“
14. Febr. 1895 durch Schulrath Anton Erben: „Ueber salzburgische Familiennamen, deren Ursprung und Bedeutung.“
14. März 1895 durch Direktor Johann Co. Engl: „Ueber Handwerk und Gewerbe überhaupt, dann das alte und neuere Grieschmiedhaus und die Ansiedlung des Urgroßvaters der Schmied-Engl-Familie vor 130 Jahren und das Bürger- und Gesellenleben noch zu Beginn unseres Jahrhunderts.“
16. April 1895 durch Obergeringieur Josef Egl: „Ueber die allgemeine Charakteristik der Salzburger Bauernhäuser.“
„Kleinere Mittheilungen“ brachten am
22. Nov. 1894 Obergeringieur Josef Egl: „Ueber die Bauholzwahl und Beschaffung, besonders im Hinblick auf altsalzburgische Bauernhäuser“
und Regierungs-Archivar Friedrich Firkmayer: „Ueber Sühnkreuze.“
24. Jan. 1895 erstattete Baron v. Doblhoff einen Literaturbericht und
Regierungs-Archivar Friedrich Firkmayer sprach: Ueber Salzburgs rühmlichen Antheil an der Vertheidigung Freiburgs i. Br., 1713; am
25. Febr. 1895 zeigte Herr Jacob Forstler, Maler, Aufnahmen von Interieurs des Schlosses Leopoldsdron unter Erklärung derselben vor, und
Herr Kanzleidirektor Ludwig Bezolt berichtete über „Salzburgisches“ aus den Schriften der Gesellschaft f. n. ö. Landeskunde; am
28. März 1895 brachte Herr Baron Joseph v. Doblhoff ein literarisches Referat unter Vorlage des neuen Wappenbuches der Städte und Märkte von Tirol, von Holzschmiten aus dem germanischen Museum u. a.
Herr Dr. Aug. Brinzingler d. J., Advokat, besprach und erläuterte den vom hist. Verein für Niedersachsen herausgegebenen Atlas vorgegeschichtlicher Befestigungen.

Der Verein pflegt besonders die Hausforschung, für die Ingenieur Egl durch seine Veröffentlichungen über „das Salzburger Gebirgshaus“ und die „Charakteristik der Salzburger Bauernhäuser“ Thätigkeit geleistet hat. Auch der österreichische Ingenieur- und Architekten-Verein hat sich neuerdings dieser Forschungen besonders angenommen und sucht die österreichischen Geschichts-

und Alterthumsvereine zu gemeinsamem Vorgehen darin zu veranlassen.) Der Verein zählt 270 Mitglieder. Aus den „Mittheilungen“ heben wir noch folgende Abhandlungen hervor:

„Urkunden und Regesten des Benedictinerinnen-Stiftes Ronnberg in Salzburg.“ Nach den Abschriften Adam Dopplers, Consistorialrathes, herausgegeben von Dr. S. Widmann.

„Drei spezifisch Salzburger Gedichte des P. Simon Mettenbacher“ (Vob des Nigernthales. — Des Dichters Abschied von Salzburg. — Geburtstagslied). Mitgetheilt von P. Tassilo Lehner.

„Charakteristik der Salzburger Bauernhäuser.“ Mit besonderer Berücksichtigung der Feuerungsanlagen. Von Joseph Sigl, k. k. Regierungs-Überringenieur.

„Cardinal Matthäus Lang und die religiös-soziale Bewegung seiner Zeit (1517—1540).“ Meist nach Salzburger Archivalien. I. Bis zum Religionsmandat vom 22. Juli 1525. Von P. Willibald Hauthaler. „Salzburgs Seen.“ Von E. Fugger.

Die Miscellen enthalten mehrere interessante archivalische Mittheilungen des Archivars Rirkmayer.

Verein für Geschichte der Stadt Nürnberg. Der Verein, der namentlich auch durch den Beitritt auswärtig lebender Nürnberger auf 357 ordentliche Mitglieder angewachsen ist, hielt im Jahre 1895 acht Versammlungen ab, an denen sich eine große Anzahl von Mitgliedern regelmäßig mit großem Interesse theilnahmen. In der ersten Versammlung (17. Januar) sprach der 2. Vorsitzende des Vereins, Stadtarchivar Nummenhoff, über zwei Angehörige des alten Nürnberger Patriziergeschlechts der Lucher, Anton Lucher und Sirt Lucher, zwei Brüder, fast gleich an Jahren, Söhne des ersten Losungers Anton I. Lucher und seiner Frau Barbara, einer geborenen Stromer von Reichenbach. Dem älteren, Anton Lucher, geboren um 1457, der sich anfänglich lange Zeit den kaufmännischen Geschäften widmete, war es beschieden, als zweiter (1505) und danach als erster (1507) Losunger die höchsten Würden des Nürnbergrischen Stadtreiments zu erlangen. Sirt Lucher, dem eine gelehrte Bildung zu Theil wurde, erwarb sich hohen Ruhm als Jurist und Theologe und nahm schließlich als Propst bei St. Lorenz eine fast nicht weniger geachtete Stellung in seiner Vaterstadt ein als der im Geschäfts- und politischen Leben thätige Bruder. Letzterer genoß das Vertrauen des Rathes im höchsten Maße und wurde deshalb sehr häufig mit diplomatischen Sendungen betraut. Der Bürgerschaft gegenüber hat er durch seine Klugheit und Besonnenheit dem Rathe oftmals werthvolle Dienste geleistet. Auch auswärtig stand er in hoher Gunst, besonders bei Kurfürst Friedrich dem Weisen, mit dem er einen regen Briefwechsel und überhaupt einen sehr vertrauten, fast freundschaftlich zu nennenden Verkehr unterhielt. Der lutherischen Lehre war er von Anfang an sehr zugethan, ohne ihr, wie so mancher bedeutende Mann in Nürnberg, in seinen letzten Lebensjahren untreu zu werden. Das Abendmahl nahm er auf dem Todtenbette in beiderlei Gestalt. Die kirchliche Kunst hat ihm sehr viel zu verdanken. Seine bedeutendste Stiftung ist der „Englische Grub“ für die Kirche von St. Lorenz, das berühmte Werk des Veit Stöß, zu dessen Schutze er 1519 einen Ueberzug herstellen ließ, womit auch die bekannte

Legende hinfällig wird, daß der „Mosenkranz“ erst auf die eifernde Predigt des Sander hin als ein götzendienerisches Symbol der alten Kirche verhängt worden sei. Als Kirchenfleger bei St. Sebald half Anton Lucher auch die Vollendung des Sebaldusgrabes eifrig fördern. Die Historiographie seiner Vaterstadt verdankt ihm einige schätzenswerthe Aufzeichnungen. Für die Kulturgeschichte überhaupt hervorragend wichtig sind seine Haushaltungsbücher, die er in den Jahren 1507 bis 1523 eigenhändig niederschrieb. Er starb am 27. April 1524 und wurde in der neuen Gruft der Lucher auf dem St. Johanniskirchhof vor der Grabeskapelle als der Erste seines Geschlechts begraben. Sein Bruder Sirt Lucher, geboren 1459, studirte zuerst in Heidelberg, dann in Bologna und Pavia die Rechte, wurde 1485 zum Doktor promovirt und 1487 zum Professor in Ingolstadt ernannt. Von hier berief ihn der Nürnberger Rath 1496 als Nachfolger seines resignirenden Veters Lorenz Lucher auf die Propstei von St. Lorenz. Inbeß legte er seine Stelle bereits 1503 wieder in die Hände des Rathes nieder, um sich in sein in einem Garten gelegenes Lusthaus zurückzuziehen. Hier verbrachte er den Abend seines Lebens mit dem Studium der heiligen Schrift und geistlichen Betrachtungen, die er u. A. in seinem Briefwechsel mit dem Konvent von St. Klara, der Abtissin Charitas Birtheimer und seiner Muhme Apollonia Lucher, mit denen er in besonders regem Verkehr stand, niederlegte. Vierzig seiner „Sendbriefe“ an die Nonnen hat Dr. Christof Scheurl 1515 deutsch mit Anmerkungen im Druck herausgegeben, ein sehr seltenes höchst anmuthiges Büchlein, in dem sich das fromme, zu mystischen Kontemplationen geneigte Gemüth des Verfassers getreu wieder spiegelt. Sirt Lucher starb am 26. Oktober 1507. (Vergleiche die vom Vortragenden verfaßten Lebensskizzen beider Männer in der allgemeinen deutschen Biographie.)

Die zweite Sitzung, Donnerstag den 21. Februar, brachte einen sehr interessanten Vortrag des Majors a. D. Wilhelm Freiherrn v. Imhoff über „Nürnberg's Handel mit Benutzung urkundlichen Materials einer alten Nürnberger Handelsgesellschaft.“ Es ist das eigene Familienarchiv des Herrn Vortragenden, dem er viele bis dahin unbekannte Mittheilungen entnahm, die seinen Ausführungen einen erhöhten wissenschaftlichen Werth und damit einen besonderen Reiz verliehen. Denn bis etwa ins 17. Jahrhundert hinein war es allgemein gebräuchlich, daß sich die patrizischen Geschlechter — zu denen seit der Mitte des 14. Jahrhunderts auch die angeblich aus Lauingen eingewanderten Imhoff zählten — als Großkaufleute am Handel theilnahmen, der von dem Kleinhandel der sogenannten Krämer streng auseinandergehalten wurde. Der Vortragende begann mit einem Rückblick auf den Ursprung des Nürnberger Handels, der durch die Privilegien der Kaiser und auswärtiger Fürsten allmählich gehoben wurde und sich den Rhein hinab nach den Niederlanden, aber auch über Böhmen, Sachsen und Oesterreich nach den slavischen Ländern, Mähren, Polen und nach Ungarn ausdehnte. Ein Schuldchein aus dem Jahre 1449, zwei Schuldbriefe aus den dreißiger Jahren des 16. Jahrhunderts wurden als Belege für die uns sehr mangelhaft bekannten Beziehungen der Nürnberger zu den Hansestädten Lübeck und Danzig beigebracht. Am reichhaltigsten waren die Ruffschlüsse, welche über den

Nürnbergischen Handel nach Italien, insbesondere nach Venedig, gegeben wurden. Sehr eingehend kam vor Allem der Rauffahrtshof der Deutschen in Venedig, der Fondaco dei Tedeschi, zur Besprechung, wo die Imhoff eine eigene Camera, d. h. ein Zimmer mit Waarengewölbe, besaßen. Der Vortragende theilte darüber einen interessanten Kaufbrief aus dem Jahre 1441 mit. Außer nach Venedig ging der Handel der Nürnberger auch nach Mailand, welches mit Aquila, Bari und Neapel den Hauptmarkt für den Safran bildete. Bis tief in das 17. Jahrhundert hinein stand dieser Safranhandel in Blüthe, worüber die im Imhoff'schen Archive aufbewahrten Korrespondenzen werthvolle Nachrichten geben. Auch aus Südfrankreich, ja aus Spanien holten sich die Nürnberger — und speziell die Imhoff — ihren Safran. Ziemlich genau belehrt uns das Geheimbuch des Andres Imhoff, der 1565 vorderster Losunger wurde, über den äußeren Lebenslauf eines damaligen Nürnberger Kaufmanns.

Die zweite Hälfte seiner Arbeit brachte Major Freiherr v. Imhoff am 21. März zum Vortrag. In dieser schilderte er zunächst die Bildung und Zusammensetzung der Handelsgesellschaften, bekanntlich derjenigen Form, in der sich das kommerzielle Leben in Deutschland zu Beginn der neueren Zeit vorzugsweise abspielte. Blutsverwandte oder auch Bekannte vereinigen sich mit Geldeinlagen, um kapitalkräftiger auftreten zu können und um zu dem Betrieb des Handels an auswärtigen Plätzen nicht so viele fremde Leute nöthig zu haben. Schon im Jahre 1396 war ein Konrad Imhoff bei einer Handelsgesellschaft theilhaftig, doch erst seit dem Jahre 1474 sind geschriebene Gesellschaftsverträge im Imhoff'schen Archive vorhanden. Der letzte stammt aus dem Jahre 1626. Auch die in und mit den Handelsgesellschaften ganz von selbst sich einstellende Monopolwirtschaft, gegen die freilich mit nur sehr geringem Erfolge eine Reihe reichsgesetzlicher Bestimmungen erlassen wurde, kam zur Besprechung und wurde durch die Schilderung eines Prozesses des kaiserlichen Fiskals gegen Peter Imhoff und seine Mitgesellschafter im Jahre 1522 erläutert. Hauptgegenstand des Handels waren Pfeffer und andere Spezereien, aber auch Metalle. Für die Beträge der einzelnen Waarenkäufe und Verkäufe, die Preise u. s. w. wurde auf das Geheim- und Geschäftsbuch des Hans Imhoff, des Stifters des Sacramentshäuschens, und anderer Familienglieder als auf eine sehr werthvolle Quelle hingewiesen. Auch für die Geldgeschäfte der Imhoff und Anderer ihresgleichen, namentlich mit fürstlichen Personen und mit dem Rathe ihrer Vaterstadt bieten noch heute zahlreiche erhaltene Schuldbriefe und Quittungen interessante Belege. Der Niedergang des venezianischen Handels, der eine Zeit lang so blühende Verkehr mit Lissabon direkt und mehr noch durch die Vermittelung von Antorf (Antwerpen) und Lyon wurden besonders eingehend behandelt. Die Eroberung Antwerpens (1576), der Uebergang des Welthandels in die Hände der Niederländer und später der Engländer und das dadurch beförderte Aufblühen der niederdeutschen Städte, namentlich Bremens und Hamburgs, verletzten dem Handel Nürnberg's die empfindlichsten Schläge. Eine Folge davon war, daß im Jahre 1634 auch die alte Imhoff'sche Handlung aufgelöst wurde. Der dreißigjährige Krieg, die dem Verkehr unendlich nachtheiligen Handelsperren und erhöhten

Zölle im Innern Deutschlands während des 17. und 18. Jahrhunderts, dann die Zurücksetzung der Nürnbergischen Fabrikate gegen die französischen, zumal in Luxus- und Modeartikeln, bewirkten, daß der Handel von seiner schon längst erschütterten Höhe immer tiefer herabsank, so daß es kaum noch der Stürme der Revolution und der napoleonischen Kriege bedurfte, um dem Wohlstand der alten Reichsstadt den Todesstoß zu versetzen, aus welcher pekuniär verzweifeltsten Lage sie erst der Anschluß an einen mächtigen aufblühenden Staat retten sollte.

In der vierten Versammlung (18. April) brachte Landgerichtsassessor a. D. Georg Lehmann die Fortsetzung seines Vortrags über „Nürnberg's Sprache“.

In der fünften Sitzung (17. Mai) sprach Justizrath Freiherr v. Kreis über „Nürnberger Studenten im Mittelalter und zur Zeit der Rezeption des römischen Rechts an der Universität zu Bologna“. Unsere Kenntniß von den Deutschen, welche in jener Zeitperiode der Wissensdrang über die Alpen und an die italienischen Universitäten führte, hat in neuerer Zeit durch die unermüdlichen Forschungen des Universitätsprofessors Dr. Luschin von Ebenreuth in Graz ganz bedeutende Fortschritte gemacht. Für das Studium der Deutschen in Bologna insbesondere ist die von der Berliner Akademie durch Friedlaender und Malagola veranstaltete Ausgabe der Akten der deutschen Nation in Bologna von Bedeutung. Professor Dr. Knod in Straßburg ist mit der Bearbeitung biographischer Notizen über die in den Annalen vorkommenden Scholaren beauftragt, und dies hat Anlaß gegeben, sich auch mit den Nürnbergern, die in Bologna studirt haben, wieder eingehend zu beschäftigen. Aus Nürnberg's öffentlichen und Privatarchiven ist mancherlei interessantes, auf sie bezüglich Material geschoöpft worden. Wiewohl die berühmte mater studiorum eine geringere Anziehungskraft auf unsere Altvordern geübt zu haben scheint als andere italienische Universitäten, finden sich doch 65 Nürnberger in den Annalen aufgeführt. Vor Allem aber lernen wir aus denselben, daß der Zug der Nürnbergern an die italienischen Hochschulen weit früher begonnen hat, als bisher angenommen wurde. Schon in der ersten Hälfte des 14. Jahrhunderts, zwischen 1302 und 1324, wurden acht Nürnberger, offenbar Kleriker, in die Nation aufgenommen, die freilich nur mit dem Vornamen und dem Beißatz de Norimberga in den Annalen aufgeführt sind und deshalb nicht identifizirt werden können, aber zweifellos aus Nürnberg stammten. Der erste, mit vollem Namen aufgeführte Landsmann ist Albrecht Krauter aus einem ehrbaren Nürnberger Geschlechte, nachmals Pfarrer von St. Sebald, der 1347 in Bologna war. Die Reihe der Laten unter den Nürnberger Scholaren eröffnet 1448 Wilibald Pirtheimers Großvater, Johannes Pirtheimer, und gleichzeitig findet sich ein nachmaliger Konsulent der Reichsstadt Dr. Lorenz Schaller in den Jahrbüchern eingetragen. Auch Konrad Celtis, der poeta primus Germaniae laureatus, der später in so enge Beziehungen zur Stadt Nürnberg trat, kam schon als elfjähriger Knabe an die Universität Bologna.

Die 6. Sitzung fand am 10. Oktober statt. In Vertretung des erkrankten 1. Vorstandes begrüßte der 2. Vorstand, Stadtbibliothekar Mummelhoff, die zahlreich erschienenen Mitglieder, gedachte des während der Sommer-

monate zur Ausgabe gelangten 11. Heft der Zeitschrift des Vereins und stellte die baldige Nachlieferung des als weitere Vereinsgabe versprochenen großen Stadtplans von Nürnberg von Hieronymus Braun vom Jahre 1608 für die nächste Zeit in Aussicht. Den Vortrag für diesen Abend hatte gleichfalls Stadtdirektor Nummenhoff übernommen; er brachte die äußerst interessanten Ergebnisse seiner Forschungen auf einem bisher wenig kultivierten Gebiete der Lokalgeschichte zur Kenntniß des Vereins, indem er über „die Nürnberger Gegend, ihre Besiedelung und ihren Anbau“ sprach. Die ersten urkundlichen Nachrichten über die Besiedelung der Nürnberger Gegend reichen nicht über den Anfang des 11. Jahrhunderts zurück. Der Ort in der Umgebung, der zuerst im Jahre 1002 in einer Urkunde genannt wird, ist das Königsgut Erlangen. Fürth wird im Jahre 1007 von König Heinrich II. der Bamberger Kirche geschenkt; älter aber muß Poppentreuth sein, da die älteste Kirche Fürths eine Filiale der St. Peterskirche in Poppentreuth war. Der bisher allgemein verbreiteten Meinung, daß Slaven die Gegend um Nürnberg zuerst besiedelt, den Wald gerodet und aus der Sandwüste fruchtbares Ackerland gemacht hätten, trat der Vortragende mit aller Entschiedenheit entgegen, es sprechen gegen diese Annahme die Ortsbezeichnungen, wie der späte Anbau der Gegend. Nürnberg war keine slavische Gründung; es ist rein deutschen Ursprungs und wahrscheinlich aus einem königlichen Krongut entstanden. Zunächst entwickelte es sich zu einer Ackerbau treibenden Landstadt. Redner erwähnte dann des ersten Vorkommens der Ortschaften im Nürnberger Land, die sich wohl sämtlich aus Einzelhöfen entwickelten, deren Entstehung nachzuweisen aber unmöglich ist. Die unermüdete, rastlose Arbeit der Ansiedler in Verbindung mit den günstigen Bodenverhältnissen führte bald zu einer hochentwickelten Acker- und Gartenkultur. Ueber die Größe der Höfe in älterer Zeit fand Redner wenig Anhaltspunkte; Höfe mit 40 bis 50 Tagwerk Ackerland kommen selten vor, die meisten sind weit kleiner. Schwere Lasten ruhten auf dem Grundbesitz. Eingehend beschrieb der Vortragende die Anlage des Nürnberger Bauernhofes, schilderte das Aussehen und die Beschaffenheit von Haus und Hof, den ganzen Wirtschaftsbetrieb unserer Landbevölkerung, das Futrecht der Metzger, die Vogelherde und den Jagdsport der Städter im Nürnberger Land. Die einzelnen Getreidearten und Fruchtgattungen, die in der Gegend angebaut wurden, wurden behandelt und ihr erstes Vorkommen aus den Herrngültverzeichnissen, aus der Hofmeierpflicht des Spitalhofes und aus mancherlei Rechnungsbüchern und anderen Quellen nachgewiesen.

In der 7. Versammlung (14. November) brachte Landgerichtsassessor a. D. Georg Lehmann die zweite Fortsetzung seines Vortrags über „Nürnbergers Sprache“.

In seiner letzten 8. Monatsversammlung (12. Dezember) hatte der Verein die Freude, seinen 1. Vorstand, Justizrath Freiherrn v. Krefz, der durch Krankheit längere Zeit von dem Besuche der Sitzungen fern gehalten worden war, wieder in seiner Mitte begrüßen zu können. Den Vortrag für diesen Abend hatte Kaufmann Ludwig Köffel übernommen. Das Thema lautete „Gregor Heimburg. Ein Zeit- und Charakterbild aus dem 15. Jahrhundert“. Der Vortragende rechtfertigte die Wahl seines Gegenstandes dadurch, daß Heimburg,

wenn auch von Geburt kein Nürnberger, doch lange Zeit hindurch im Dienste der Stadt beschäftigt gewesen, ihr in einer ihrer schwersten Krisen mit der ganzen Kraft seines reichen Geistes beigetragen und außer seiner juristisch-praktischen Thätigkeit noch auf einem anderen Gebiete fruchtbar gewirkt habe, indem er als einer der Pioniere des Humanismus in Nürnberg anzusehen sei. Nach einer trefflichen Charakteristik des lange Zeit von der Geschichtsforschung vernachlässigten 15. Jahrhunderts, in dem Heimburg eine so heroische Rolle zu spielen berufen war, skizzierte der Vortragende die nicht allzu reichliche Literatur über den merkwürdigen Mann, der erst in allerneuester Zeit durch Dr. Paul Joachimsohn in seinem Buche „Gregor Heimburg“ eine entsprechend ausführliche, wissenschaftlich gründliche Darstellung gefunden hat. In großen Zügen wurde darauf das vielbewegte Leben Heimburgs dargestellt, der, wo es einen Kampf auszufechten galt für Deutschlands Unabhängigkeit in politischen ebenso wie in kirchlichen Dingen, überall in erster Reihe stand und namentlich den Ansprüchen der römischen Kurie gegenüber stets mit der ganzen leidenschaftlichen Kraft seiner Persönlichkeit aufgetreten ist. Heimburg hat mit Unterbrechungen im Ganzen 15 Jahre in dem Zeitraum von 1435 bis 1461 in Nürnbergischen Diensten gestanden. Zuerst war er wohlbestallter Jurist und Diener der Reichsstadt, als solcher in den mannigfaltigsten politischen Geschäften verwandt, von 1455 ab hatte er nur — beiläufig gegen ein erkleckliches Jahresgehalt — die Verpflichtung, dem Rath, wenn er dessen bedurfte, mit juristischen Rathschlägen an die Hand zu gehen. Seine bedeutendste Thätigkeit für die Stadt entfaltete er im Jahre 1450 als Abgesandter an den kaiserlichen Hof zu Wiener-Neustadt, wo er das Interesse Nürnbergs gegenüber dem Markgrafen Albrecht Achilles zu vertreten hatte. Hier traf er auch mit dem Hauptgegner seines Lebens, dem klugen Italiener Aeneas Sylvius, zusammen, der später unter dem Namen Pius II. den päpstlichen Stuhl bestieg und Heimburg, der von seinem Widerstande gegen Rom nicht lassen wollte, mit dem Bannstrahl belegte, von dem der wackere Kämpfer — auch in seiner äußeren Erscheinung ein Urbild deutscher Kraft und deutschen Widersinns — erst kurz vor seinem Tode (1472) befreit werden sollte.

Von Veröffentlichungen des Vereins ist im Jahre 1895 der Jahresbericht über das 17. Vereinsjahr und das XI. Heft der Mittheilungen, deren Redaktion jetzt Herr Stadtdirektor Dr. Nummenhoff übernommen hat, ausgegeben worden. Aus dem werthvollen Inhalt dieses XI. Heftes heben wir Folgendes hervor:

1. Seite 1 bis 86. Dr. Paul Joachimsohn, München. Hans Luchers Buch von den Kaiserangesehenen.

Die Einleitung (S. 1 bis 24) handelt über Hans Lucher (+ 24. Februar 1491), dessen Reise nach dem gelobten Lande und den geringen Antheil, den er an einer darüber vorhandenen, bisher unter seinem Namen gehenden, aber wahrscheinlich seinem Mitpilger Sebald Rieter angehörenden Beschreibung hat; sodann über das Buch von den Kaiserangesehenen, unter welchem Namen der Text zu einer Sammlung von Kaisermünzen verstanden wird, der ebenso wenig als jene Reisebeschreibung von Lucher herrührt, sondern von dem Minoriten Stephan Fridolin aus Winnenden (+ 17. August 1498). — Es folgt dann

(S. 25 bis 86) der Abdruck des Buches. Es sind kurze Biographien der römischen Kaiser, von denen Münzen in jener Sammlung vorhanden waren.

2. S. 87 bis 96. F. Miltenberger. Auszüge aus den päpstlichen Rechnungsbüchern des 15. Jahrhunderts für Nürnberger Geschichte. — Urkundliche Mittheilungen aus dem Vatikanischen Archive über Nürnbergische Annatenzahlungen aus dem 15. und dem Anfange des 16. Jahrhunderts meist von Pfänden zu St. Lorenz und St. Sebald.

3. S. 97 bis 172. Georg Freiherr v. Krefz. Briefe eines Nürnberger Studenten aus Leipzig und Bologna (1556 bis 1560). — 55 Briefe des jungen Christof Krefz, die nicht gerade ergiebig für die Geschichte der von ihm besuchten beiden Universitäten, aber von großem Interesse nach vielen anderen Richtungen hin sind.

4. S. 173 bis 190. Dr. Theod. Hampe. Lienhard Nunnenbeck. Ein Vortrag über Hans Sachsens Lehrer in der Kunst des Meißtergesanges, mit zahlreichen Proben von Nunnenbecks Liedern, die nicht alle so geschmacklos sind, als sein Weihnachtslied in „Bachmayers goldenem Ton“, dessen Anfang lautet:

„D
wer wollt nicht von Herzen do
fro-
lo-
den, jubiliere,
der reinen Maid hosiere.“

Die folgenden „kleineren Mittheilungen“ (S. 191 bis 220) enthalten Nekrologe auf Adolf Freiherrn v. Scheurl und den Hofbuchhändler Soldan aus der Feder des Freiherrn v. Krefz; von demselben einen Aufsatz über die „Stiftung der Nürnberger Kaufleute für den St. Sebaldsaltar in der St. Bartholomäuskirche zu Venedig“, und einen anderen über ein Nürnberger Stammbuch aus dem 16. Jahrhundert; ferner eine von v. Delhasen abgedruckte Urkunde, die Instruktion an Sixt Delhasen „was er im Namen des Kaisers Maximilian I. dem Kurfürsten zu Mainz wegen des Kaiserlichen Siegels in Antwort anzeigen soll“ vor 1502; endlich einige Nachrichten über Krypten und Geschlechtergrüfte bei St. Sebald zu Nürnberg von Freiherrn v. Lucher. — Den Beschluß des Bandes (S. 221 bis 282) machen Bücherbesprechungen.

Zeitschrift des Vereins für Geschichte und Alterthum Schlesiens. Der 24 Bogen starke 29. Band der Zeitschrift enthält als ersten Aufsatz „Die Bewerbung des Markgrafen Johann Albrecht von Brandenburg um den Breslauer Bischofsstul im Jahre 1520 und 1521“ von Dr. Ferdinand Troška. Vornehmlich nach Allen des Berliner Geheimen Staatsarchivs schildert der Verfasser die Bestrebungen der brandenburgischen Markgrafen wie in Ober- und Niederschlesien, so auch in Mittelschlesien durch die Besetzung des Breslauer Bischofsstuhles mit Markgraf Johann Albrecht festen Fuß zu fassen. Markgraf Georg gewann für seinen Bruder die Zustimmung König Ludwigs von Ungarn und Böhmen, auch Papst Leo X.; allein das Breslauer Domkapitel wollte sein Wahlrecht nicht fahren lassen und wählte aus seiner Mitte Jacob von Salza, indem es einen starken Rückhalt an König Sigismund von Polen und an den böhmischen Ständen fand. — Geh. Rath Grünhagen schildert im

zweiten Aufsatz „Die katholische Kirche in Schlesien am Ausgange des vorigen Jahrhunderts“; die „Aufklärung“ beherrschte die Gemüther der schlesischen Geistlichkeit und ließ die größte Duldsamkeit zwischen den beiden Konfessionen obwalten, österreichische Anhänger unter der höheren katholischen Geistlichkeit waren nicht mehr vorhanden. — Im dritten Aufsatz liefert Gymnasialdirektor Dr. Schulte eine umfassende kritische Untersuchung über „Die Protektionsbulle des Papstes Hadrian IV. für die Breslauer Kirche“, in der die hohe Bedeutsamkeit dieser päpstlichen Bulle vom Jahre 1154 für die älteste schlesische Kirchengeschichte und Topographie nachgewiesen wird. — Im folgenden Aufsatz „Die Breslauer Kaufmannschaft im Kampfe gegen das Merkantilsystem 1786/87“ schildert Grünhagen die Bestrebungen der Breslauer, deren Durchgangshandel unter Friedrichs des Großen Wirtschaftspolitik erheblich gelitten hatte, unmittelbar nach seinem Tode von dem Nachfolger die völlige Freiegebung des Handels, aber nur für sich, zu erlangen; sie erreichten nur gewisse Zugeständnisse, auch machte die völlige Umgestaltung des osteuropäischen Handels das Wiederaufleben des alten Breslauer Floris unmöglich. — Es folgt darauf eine biographische Würdigung der „Beiden ersten evangelischen Geistlichen des Hospitals zum heiligen Geist in Breslau (1525 bis 1533)“ von Diakon V. Konrad und eine solche von „Hieronymus Gürtler von Wildenberg, der Begründer der Goldbergener Paritularschule“ von Prof. S. Bauch. Gürtler ist ein Vorgänger des berühmten V. Trozendorf, auch für die Schulgeschichte des deutschen Ostens im 16. Jahrhundert überhaupt ist dieser Aufsatz ein wichtiger Beitrag. — Im 7. Aufsatz schildert Konrad Witke den „Durchzug der brandenburgischen Hilfstruppen durch Schlesien 1663/1664“. Dieselben waren ursprünglich nur zur Dedung der schlesischen Grenze gegen die Türken bestimmt, wurden aber dann auch auf dem oberungarischen Kriegsschauplatz verwendet. Die schlesischen Behörden bemühten sich, diese unliebsamen Gäste, u. A. auch aus Furcht vor einer eigenmächtigen Wiederbesetzung Jägerndorfs möglichst schnell durch die schlesischen Lande hindurch zu schaffen, was natürlich fortgesetzte Reibereien mit dem brandenburgischen Oberstkommandirenden zur Folge hatte; von 2000 Mann kehrten nur 674 heim. — Im 8. Aufsatz giebt Oberlehrer Knötel unter dem Titel: „Eine schlesische Soldatenbibliothek des 17. Jahrhunderts“ eine recht anziehend geschriebene Darstellung, in welcher Weise der Glogauer Festungskommandant Frhr. v. Knigge seinem Büchersammler gerecht zu werden beflissen gewesen ist. — Aufsatz 9 bringt von Prof. v. Karwowsky eine kurze Darstellung über die „Schönaauer Salzfuhren“, einen Prozeß aus dem 18. Jahrhundert, den die Schönaauer Gemeinde gegen ihren Grundherrn, den Grafen von Oppersdorf wegen altherkömmlich zu leistender Salzfuhren angestrengt hatte. — Archivrat Pfotenhauer giebt im 10. Aufsatz eine Fortsetzung der „Schlesier auf der Universität Bologna 1453 bis 1500“ mit vielen biographischen Anmerkungen. — Im 11. Aufsatz „Archivalische Funde zur Geschichte des dreißigjährigen Krieges“ bringt Prof. S. Krebs aus dem von ihm kürzlich erschlossenen Briefwechsel des Karl Hannibal von Dohna, vornehmlich aus dem Habsfeldschen Archiv zu Calcum, neue werthvolle Aufschlüsse über die Drangsale, die Schlesien 1627/28 durch die Kaiserlichen zu erliden hatte. — Den Beschluß der Aufsätze bildet die Abhandlung des Amtsrichters Hoff-

mann „Zu Johann Christian Günthers 200. Geburtstage (8. April 1895)“, eine warme Verteidigung des wohl vielfach mit Unrecht verklärten schlesischen Dichters. — Es folgt noch eine Reihe vermischter Mittheilungen, Bemerkungen, Ergänzungen und Berichtigungen zu neueren Schriften aus dem Gebiete der schlesischen Geschichte, der Bericht über die Thätigkeit des schlesischen Geschichtsvereins in den Jahren 1893 und 1894, das Verzeichniß der in diesen beiden Jahren gehaltenen öffentlichen Vorträge, das Mitglieder- und das Inhaltsverzeichnis.

Die diesjährige (1895) Publikation bringt als Band 15 der *Scriptores rerum Silesiacarum* die „Acten des Kriegsgerichts von 1758 wegen der Kapitulation von Breslau am 24. November 1757“, herausgegeben von C. Grünhagen und F. Wächter aus den Acten des Berliner Kriegsarchivs. Nach einer Einleitung über die Vorgänge, welche vor erfolgter Kapitulation in Breslau sich abgespielt haben, und einer Untersuchung, nach welchen Normen im preussischen Heere ein Kriegsgericht zusammengefaßt wurde, folgen in sorgfältiger Edition mit vielen erklärenden Fußnoten die Verhandlungen des Kriegsgerichts selbst und dann die Belege. Ein treffliches Register beschließt diese nicht nur für die schlesische Provinzialgeschichte, sondern auch für die allgemeine preussische Kriegsgeschichte recht werthvolle Publikation.

Außer den regelmäßigen alljährlichen Veröffentlichungen ist der Verein noch vielfach in der Lage, eine Extrapublikation bezulegen. Diesmal hat die behelfende Munificenz des Cardinal-Juristenbischofs Kopp es ermöglicht, in den „Grabstätten der Breslauer Bischöfe“, herausgegeben von Subregens Jungniß in Verbindung mit Oberlehrer Köhl, auf 18 Lichtdrucktafeln in meistens vorzüglicher Wiedergabe die noch vorhandenen Grabstätten von Breslauer Bischöfen der Nachwelt zu erhalten, während gleichzeitig in kurzen, prägnanten, streng historischen Umrissen die Biographie eines jeden Breslauer Bischofs von den ältesten Zeiten bis zu dem letztverbliebenen beigelegt worden ist.

Breslau.

Konrad Wutke.

Mittheilungen des Vereins für Geschichte der Deutschen in Böhmen. XXXIII. Jahrgang.

Heft 1. „Neues über die Wahl König Georgs von Böhmen.“ Von Professor A. Bachmann. Seit den letzten eingehenden Darstellungen und Veröffentlichungen seitens des Verfassers ist vieles urkundliche Material zu dieser wichtigen Frage publizirt worden, welches nunmehr auch ermöglicht, die Angaben zeitgenössischer Geschichtschreiber mehr als bisher heranzuziehen und zu verwerten. Gestützt hierauf giebt Verfasser eine anziehende, bis in die einzelnen Phasen eindringende Darstellung der Vorgänge bei dieser für die allgemeine Geschichte wichtigen Erhebung Georgs von Podiebrad auf den böhmischen Königsthron. — Joseph Neuwirth untersucht in der ihm eigenen sorgfältigen kritischen Weise in seinem Aufsatz „Die Tinker von Prag“ unter Widerlegung vieler irriger Behauptungen älterer und neuerer Zeit, welchen Einfluß dieselben auf die Entwicklung der Kunst in Westdeutschland ausgeübt haben. — Riiemeisch veröffentlicht sodann „Drei Briefe über den böhmischen Bauernstand im Jahre 1775“. — Ragerowsky giebt Aufschluß über „Ein Leitmeritzer Stadtbuch aus dem XIV. Jahrhundert“. — Neubauer giebt eine interessante Zusammenstellung der „Egerländer Lauf- und

Heiligen-Namen“. — Eine literarische Beilage bildet der Beschluß.

Heft 2. Unter dem Titel „Deutsche Volksaufführungen“ bringt Heinrich Gradl beachtenswerthe Beiträge aus dem Egerlande zur Geschichte des Spiels und des Theaters. — Vinc. Goehlerl theilt sodann eine vom Subernialrath Jof. Frhr. v. Cesch verfaßte Relation, betitelt „Anmerkungen über die Seelenbeschreibung im Königreich Böhmen im Jahre 1768“ mit. — Von M. Mayer wird „Ein alter Foliant im Mladrauer Stadtdruche“ besprochen. — Valentin Schmidt veröffentlicht eine Fortsetzung seiner für die Diplomatik wichtigen Untersuchung über „Die Fälschung von Kaiser- und Königsurkunden (von Sigmund und Ladislaus) durch Ulrich v. Rosenberg“. — „Aus Grazer Handschriften“ bringt F. Josefth drei Beiträge zur böhmischen Geschichte: a) Urkundliches zur Geschichte der Familie des Benedic von Weitmühl. b) Ein Stück aus den *Acta iudicaria* des Erzbisthums Prag von 1394. c) Zur Schlacht von Brüx am 5. August 1421. — S. Schindler bespricht die Thätigkeit des St. Wolfgang in Böhmen. — S. Fischer stellt die Monzen über frühere im Gebrauch gewesene „Zollräder“ zusammen. — Aus der „Literarischen Beilage“ seien die Besprechungen von Bachmann, Deutsche Reichsgeschichte im Zeitalter Friedrichs III. und Max I., Band II, und von Biermann, Geschichte des Herzogthums Teschen, 2. Auflage, hervorgehoben.

In Heft 3 setzt zunächst Heinrich Gradl seine Mittheilungen über „Deutsche Volksaufführungen“ im Egerlande fort. — R. Fr. Rierisch bespricht sodann „Das Stadtbuch von Falkenau“ (1483—1528), in welchem auch Urkunden von Karl IV., Wenzel und Sigmund erhalten sind. — Weiter giebt W. Hieke Beiträge „Zur Geschichte von Hohenelbe“, d. h. zur Gründungsgeschichte. — Ad. Forciela bespricht „Das Altarblatt der Decanatskirche zu Elbogen“ aus dem Jahre 1579. — Hieran schließen sich Mittheilungen (von P. Laur. Wintera?) über „Zwei Hexenprozesse zu Braunau“ aus den Jahren 1617 und 1681. — Aug. Sauer veröffentlicht „Einige Bemerkungen zu einer im Besitze des Vereins befindlichen Autographensammlung“; es handelt sich hauptsächlich um den Briefwechsel des für das geistige Leben Böhmens im ersten Drittel dieses Jahrhunderts wichtigen Paul Aloys Klar mit Karl Egon Ebert wegen des letzteren Drama „Vaterländisches Trauerspiel“. — Zum Schluß werden „Zwei geistliche Gedichte aus Eger“ aus dem 16. Jahrhundert zum Abdruck gebracht. — Aus der „Literarischen Beilage“ seien die Kritiken über Modl, „XXI Portrait-Büsten im Triforium des St. Veits Domes zu Prag“, und A. John, „Dorf und Haus im Egerlande“ in der Monatschrift Germania hervorgehoben.

Heft 4 bringt zunächst einen Nachruf des um die böhmische Geschichtsforschung verdienten „Wenzel Hieke“ von Biermann. — Alsdann beschließt Heinrich Gradl seine Mittheilungen über „Deutsche Volksaufführungen“ im Egerlande. — Unter dem Titel „Ein Kapitel aus der böhmischen Finanzgeschichte“ giebt Diotar Weber einen interessanten Aufsatz über die Besteuerung Böhmens unter der Herrschaft des Kurfürsten Karl Albrecht von Bayern 1741/43. — Im Folgenden beschließt Aug. Sauer seine „Bemerkungen zu einer im Besitze des Vereines befindlichen Autographensammlung“; es handelt sich vornehmlich um die Schöpfung einer Volkshymne auf

Kaiser Ferdinand von Oesterreich im Jahre 1835, an der sich auch der bekannte schlesische Dichter Karl v. Holtei beteiligt hat; auch Briefe vom Philosophen Anton Günther, von Herlosjohn, Uffo Horn, Justinus Kerner, Alfred Meißner, Adalbert Crüster und Zauer kommen zum Abdruck. — Es folgt dann „Ein Beitrag zur Geschichte der Fehde der Schliche mit der Stadt Elbogen“ von Karl Köpl. — Hieran schließt sich ein Abdruck der „Hohenfurter Mariensequenz“ aus der Wende des 14./15. Jahrhunderts, mitgeteilt von Rud. Wolfan. — Eine „Mittheilung der Geschäftsleitung“ und die „Literarische Beilage“ schließen das Heft.

Der XXXIII. Jahrgang schließt sich, wie die Inhaltsübersicht ergibt, ebenbürtig den bewahrten früheren Jahrgängen an. Möge es auch in der Folge unseren deutschen Brüdern in Böhmen beschrieben sein, weiter rüstig in der Aufhellung der Vergangenheit Böhmens zu schaffen, denn deutsche Kultur hat, wie jede der Veräcissenheit entrißene Urkunde unwiderleglich darlegt, Böhmen auf seine heutige geistige und wirtschaftliche Bedeutung gehoben, die die jetzige czechische Geschichtsschreibung zu verneinen beflissen ist, obgleich ihr größter Geschichtsdreier Palacky „ein deutscher Geschichtsschreiber wider Willen“ geworden ist.

Breslau.

Konrad Wulke.

Kleine Mittheilungen.

In Breslau wurde am 25. Januar d. Js. der 70. Geburtstag des Geheimen Sanitätsraths Dr. Wilh. Grempler durch einen Festkommers im Zoologischen Garten gefeiert. Grempler gehört zu den Sützern des Vereins für das Museum schlesischer Alterthümer, der 1858 als Verein zur Errichtung und Erhaltung eines Museums für schlesische Alterthümer unter dem Protectorate der jetzigen Kaiserin Friedrich ins Leben trat. Zusammen mit Herman Luchs, Hugo Saurma von der Felisch, L. Clericus, S. Zimmermann, Runisch, Zimmer, Langenhan u. A. hat sich Herr Grempler unablässig mit ethnologischen Forschungen auf schlesischem Gebiete beschäftigt und zugleich dafür Sorge getragen, daß das Interesse für heimisch-ethnologische Studien in Schlesien immer reger wurde. Auf das Engste verknüpft hat Grempler seinen Namen mit dem wichtigen Funde von Sackrau. (Vergl. Korrespondenzblatt 1887, S. 126.) Im April 1886 stießen in einer Sandgrube zu Sackrau, einem Dorfe bei Breslau, zwei Arbeiter beim Ausschachten auf eine Fibel von Gold, Spielsteine, Hals- und Armringe, einen silbernen Kessel und andere Stücke. Anfangs verheimlicht, kam der Fund der Fabrikleitung des Stadtrathes v. Korn in Breslau, des Besitzers der Sandgrube, zur Kenntniß. Korn übertrug Dr. Luchs, dem Direktor des Museums schlesischer Alterthümer, und Grempler gemeinsam die fachgemäße Durchforschung der Fundstätte. Grempler übernahm die wissenschaftliche Bearbeitung des Fundes. Die einzelnen Stücke fanden sich innerhalb einer ohne Mortel gebauten Mauer. Obwohl sich innerhalb der Mauer Skeletttheile nicht auffinden ließen, sprach Grempler die Vermuthung aus, daß es sich um eine Todtenkammer handelte. Ein günstiger Zufall fügte es, daß Grempler nach kurzer Zeit schon seine Vermuthung zur Gewißheit erheben durfte. Im

Juli 1888 stieß man in der Sackrauer Sandgrube auf eine zweite Fundstätte, in 3 m Entfernung von der ersten, in gleicher Gestalt wie die vom Jahre 1886. In dieser zweiten Fundstätte fand man die Reste eines Zahnes. Bei der planmäßigen Fortsetzung der Ausgrabungen kam man auf eine dritte Fundstätte, die, weil bis dahin unberührt, systematisch unter allen Vorichtsmaßregeln freigelegt und durchforscht wurde. Auch hier fand Grempler den Ueberrest eines menschlichen Zahnes. Die Funde von Sackrau gaben reiche Ausbeute. Gegenstände anderer, pontischer, römisch-provinzieller und barbarischer Herkunft wurden zu Tage gefördert. Nach dem Befunde kam Grempler zu der Anschauung, daß man in Sackrau „die Grabstätten eines vornehmen germanischen, möglicherweise vandalischen Geschlechts aus dem Ende des dritten oder Anfang des vierten Jahrhunderts vor sich hat“. Den Sachgenossen brachte Grempler die Ergebnisse der Sackrauer Ausgrabungen in zwei mit trefflichen Abbildungen ausgestatteten Berichten zur Kenntniß. (Vergl. Korrespondenzblatt 1890, S. 13.) Der Jubilar, Wilhelm Grempler, in dem Dorfe Spatow im Posenischen Kreise Schildberg geboren, erhielt seine Schulbildung auf den Gymnasien zu Dels und Breslau. Im Herbst 1848 bezog er als Student der Medizin die Universität Breslau; 1849 ging er nach Greifswald. 1851 aber kehrte er nach Breslau zurück, wo er 1852 promovirte und seit 1853 als Arzt thätig ist. In den siebziger Jahren erhielt Grempler den Titel Sanitätsrath. Seit 1887 ist er Geheimer Sanitätsrath. (V. 3.)

In Nordhausen verstarb am 10. Januar d. Js. August v. Eye, der um den Ausbau des Germanischen Nationalmuseums in Nürnberg sich hervorragend verdient gemacht hat. Johann Ludwig August v. Eye, 1825 zu Jüstenau im Hannoverschen geboren, auf dem Gymnasium zu Osnabrück vorgebildet, studirte seit 1845 in Göttingen, dann in Berlin anfangs die Rechte, später, seiner Neigung folgend, Geschichte, insbesondere Kulturgeschichte und Philosophie. Bedeutsam für die wissenschaftlichen Bahnen, die Eye später einschlug, wurden seine Beziehungen zu dem Freiherrn Hans v. Aufseß. Aufseß war es bekanntlich 1853 nach mancherlei verfehlten Anläufen gelungen, seiner privaten Sammlung deutscher Kunstwerke und Alterthümer den Charakter einer öffentlichen Anstalt zu geben. Sie erhielt ihren Sitz in Nürnberg. Aufseß, mehr Liebhaber als Sachmann, umgab sich mit einem Etabe geschulter Kräfte, Jakob und Johannes Falle, Frommann, Eye, Warak (nachmals Bibliothekar in Straßburg) wurden seine Gehülfen. Eye fiel die Leitung der Kunst- und Alterthums-Sammlungen zu. Sein Erstes war, die Sammlungen sachgemäß zu ordnen, in einem Verzeichniß aufzunehmen und sie genau zu beschreiben. Durch diese Arbeit Eyes wurden die Sammlungen erst der wissenschaftlichen Ausnutzung so zugänglich, wie sie es bei ihrer Bedeutung und Reichhaltigkeit verdienen. Eyes Arbeit im Germanischen Museum wahrte bis 1875. Dann folgte er einem Rufe an die Kunstgewerbeschule zu Dresden, gab aber schon 1879 die Stelle auf, um nach Brasilien zu gehen, wo er sich dem Studium der Kolonisationsfrage widmete. Nach seiner Rückkehr ließ sich Eye in Nordhausen nieder, wo er ausschließlich seinem Studium lebte. Eyes Hauptwerk ist sein „Leben und Wirken Albrecht Dürers“. Er förderte die Kenntniß

Dürers um ein Berrächtliches weiter. Nächstdem ist das Sammelwerk „Kunst und Leben der Vorzeit“ anzuführen, das Ege gemeinsam mit Jakob Falke verfaßte. Diesem verwandt ist das Buch „Deutschland in Leben und Kunst vor 300 Jahren“. Gleichfalls aus dem Studium der Schätze der Germanischen Museums erwachsen ist die „Galerie der Meisterwerke deutscher Holzschnidekunst“. Mit Ege ist einer der ältesten Besucher der Versammlungen des Gesamt-Bereins dahingegangen.

Am 7. Januar d. J. feierte der Direktor der Stadtbibliothek in Leipzig, Dr. Wustmann, der verdiente Quellenforscher zu Geschichte der Stadt Leipzig und Verfasser von „Allerhand Sprachdummheiten“, sein fünfundsingzigjähriges Jubiläum als Beamter der Leipziger Stadtbibliothek.

Zu der Meldung dänischer Blätter, daß in Kopenhagen um den Erwerb eines altdithmarschen Pefels im Auftrage des Kaisers verhandelt werde, schreibt ein aus Dithmarschen gebürtiger Leser einem Blatte: Ein „Pefel“ ist nicht eine „Großbauernstube“, sondern eine Stube in einem dithmarscher Bauernhause überhaupt. Jedes Bauernhaus hatte einen Pefel oder Pefel aufzureisen. Er war eine meistens ofenlose Stube, im Gegensatz zur sogenannten „Dönsch“, der Winterstube. Je nach dem Reichthum und der Lebensweise des Hausbesitzers war der Pefel mehr oder minder kostspielig eingerichtet. Pefel mit Panneeel und Schnitzwerk gab es nur in den reichen Bauernhäusern. Im Museum dithmarscher Alterthümer zu Meldorf befindet sich der berühmte „bunte oder Swinsche Pefel“, der im Jahre 1568 geschnitzt wurde und nach dem ersten Besitzer Markus Swin aus dem berühmten Wurtthmannen-Geschlecht seinen Namen hat. Markus Swin war einer der 48 „Regenten“ des Freistaates Dithmarschen und wurde nach der Eroberung des Landes Landvoogt des „Vordertheils Dithmarschen“. Dieser Pefel im Meldorfer Museum ist in edlem Renaissancestil ausgeführt, mit geschnitzten Bettstellen, geschnitzter Thür, einem herrlichen Schrank und einem reichverzierten Kamin. Die Wände bedeckt Eichenholztäfelung, die Decke ist eine prächtige Kassettendecke. Was nun den angeblich in Kopenhagen befindlichen Pefel „aus der letzten Zeit der dithmarscher Freiheit“, also vor 1569, anbelangt, so behaupten dithmarscher Kunstfreunde, daß ein Pefel von erheblichem Werth seit „Menschengedenken“ in Dithmarschen nicht mehr vorhanden gewesen sei außer dem „Lundener“ Pefel, der jetzt im Meldorfer Museum ist. Nach Meldung einiger Blätter soll der Kopenhagener Besitzer angeblich 30000 Kronen für den in Rede stehenden Pefel gezahlt haben. Das ist aber unglaublich, denn von einem solchen Kreife würde man doch wenigstens in Dithmarschen selbst etwas wissen.

Litterarisches.

Walderdorff, Hugo Graf von, Regensburg in seiner Vergangenheit und Gegenwart. Vierte vollkommen umgearbeitete und vielfach vermehrte Auflage. Mit zahlreichen Abbildungen und Stadtplan. Regens-

burg, New York und Cincinnati. Friedrich Lustet. 1896. XVI, 696 S. geb. 5 Mark.

Wir stehen hier vor einer ganz hervorragenden Leistung auf dem Gebiete der städtischen Geschichte und Topographie. Schwerlich hat eine zweite Stadt in deutschen Landen eine der vorliegenden ebenbürtige Schilderung aufzuweisen. Fast ein volles Menschenalter hindurch widmete der Verfasser, welcher mehrere Jahre die Vorstandschast des historischen Vereins von Oberpfalz und Regensburg führte und vor Kurzem zu dessen Ehrenmitglied ernannt wurde, seine hefte Kraft der an politischen und kulturhistorischen Erinnerungen so überaus reichen Geschichte der altherwürdigen Donaustadt Ratisbona. Niemand war daher zu dieser nicht unerhebliche Schwierigkeiten bietenden Arbeit berufener als Graf v. Walderdorff. Volle Beherrschung und strenge Sichtung der weitichichtigen Litteratur, gründliche eigene Forschung, besonnene Kritik und namentlich auch eine gewissenhafte Autopsie haben sich hier vereinigt, um ein Muster zu schaffen aere perennius. Dabei erweckt die mustergültige Darstellung in ihrer ungekünsteten Einfachheit und Eleganz den Schein der Mühelosigkeit und wird daher auch den Laien fesseln.

Das Walderdorffsche Werk ist ein Fremdenführer im besten Sinne des Wortes. Für Regensburg selbst und die gebildeten Kreise seiner Bevölkerung konnte kaum ein ansprechenderes und dabei doch so gehaltvolles Buch geschrieben werden.

Einer allgemeinen geschichtlichen Einleitung, wobei namentlich die etwas verwickelte Verfassungsgeschichte näher beleuchtet wird, folgt eine längere Abhandlung über die örtliche Entwicklung der Stadt in den verschiedenen Zeitabschnitten. Besonders eingehend wird hierbei die alte Römerstadt mit ihrer wiederaufgedeckten porta praetoria und den römischen Todtenfeldern behandelt. Es schien dies um so mehr geboten, als über die Römerzeit mehrfach unrichtige und unhaltbare Meinungen verbreitet worden waren. Hieran schließt sich eine gedrängte Beschreibung der einzelnen kirchlichen und profanen Bauten, sowohl in geschichtlicher als in architektonischer Beziehung. Um auch der Neuzeit gerecht zu werden, folgt ein kurzer Abschnitt mit statistischen und praktischen Notizen, und endlich schließt das Werk mit einem Ausfluge durch die ebenso denkwürdigen als wechselvollen und reizenden Umgebungen der Stadt.

Das verdienstvolle Buch erschien zuerst gelegentlich der im September des Jahres 1869 zu Regensburg tagenden Generalversammlung der deutschen Geschichts- und Alterthumsvereine als eine willkommene Festgabe und erlebte rasch zwei weitere bald vergriffene Auflagen. Die vorliegende vierte Auflage ist eine ganz neue Bearbeitung, welche an Bogenzahl die vorausgehenden um das Doppelte übertrifft.

Bei der hohen Bedeutung, welche Regensburg als Römerstadt, als „mittelalterliche Großstadt“, als Residenz der Agilulfinger und Karolinger, als Bischofsstadt, als Reichsstadt, als Sitz einer beträchtlichen Anzahl von geistlichen und weltlichen reichsunmittelbaren Ständen, als Stadt stolzer Patriziergeschlechter, als ständiger Versammlungsort des allgemeinen Reichstags und nicht zuletzt als Metropolis hochinteressanter Bau- und Kunstdenkmäler aus allen Epochen, unbesritten einnimmt, wird das Walderdorffsche auf der Höhe

der Forschung stehende Werk weit über das Reichbild Regensburgs hinaus mit gebührendem Danke aufgenommen werden.

Was dem Herrn Verfasser zumal in Fachkreisen ganz besonders hoch angerechnet werden wird, ist sein schonungsloser Freimuth gegenüber dem Gebahren gewisser moderner Vöötter und Vandalen, welche bei „Restaurationen“ und Profanirungen oft in geradezu empörender Weise schalteten und walteten. Man lese nur, um von Anderem zu schweigen, was Walderdorff bezüglich des Sütes Niedermünster und der Minoritenkirche, in welcher bekanntlich der große Prediger Bruder Berthold seine letzte Ruhestätte fand, zum absichtlichen Exempel für alle Zeiten festlegt.

Zu den Vorzügen des Walderdorffschen Werkes gehört auch ein sehr ausführliches 40 Seiten umfassendes „Namen- und Sachverzeichnis“. Die Ausstattung des Buches, welches nahezu 200 wohlgelungene Illustrationen enthält, macht in ihrer gediegenen Vornehmheit dem Pustet'schen Verlage alle Ehre.

J. N.

Fischer, A. A. Die Hunnen im schweizerischen Etschthale und ihre Nachkommen bis auf die heutige Zeit. Mit vielen Illustrationen im Text. Zürich, Orell Zügli 1896. 8°. 433 Seiten.

Das bunte Volkergemisch in den Thälern des südlichen Wallis hat stets das Interesse der Ethnologen wachgerufen und eine zahlreiche Literatur gereizigt. Vor allen die Sarazenen spanischer Abkunft im Süden von Martigny und die Hunnen oberhalb Siders im Thale von Anniviers meinte man bestimmt zu re-kognosciren.

Zuerst erscheint die Erzählung von den nach Niklas Tode in die Hochalpen vor ihren Verfolgern gesuchten Hunnen bei Bourrii, dem Kantor der Senfer Kathedrale, der 1781 dem unglücklichen Könige Ludwig XVI. seine „Description des Alpes Pennines . . .“ widmete. In dem seither verflossenen Jahrhundert ist von einer großen Zahl von Sprachforschern die Deszendenzfrage der Etscher untersucht worden. Die bisher vorgebrachten sprachlichen Argumente faßt Fischer zusammen und macht die Ableitung der wallisischen Volabeln aus dem Hunnischen durch Heranziehung des modernen Ungarischen in hohem Maße wahrscheinlich. Geringeren Werth möchten wir den Ergebnissen beimessen, welche er aus der wirklichen oder scheinbaren Gleichartigkeit wallisischer und ungarischer Sitten, Trachten, Mahlzeiten zu gewinnen meint. Ähnliche Resultate würden aus der Vergleichung der meisten Hirtenvölker sich ergeben.

Das Buch ist auf weiteste Kreise berechnet; es giebt daher geographische, historische, linguistische Erläuterungen in populärer Form in großem Umfange, mehrfach auch Empfehlungen der von dem Verfasser besuchten Waisenhäuser mit Angabe der Zimmer- und Pensionpreise.

J. N.

Wepfz „Wirtschaftswesen der Stadt Luzern“, durchgesehen und neu herausgegeben von J. Guyer-Freuler (Zürich, Orell Zügli, 1895. 62 Seiten) giebt

in anwüchsigloser Schilderung interessante kulturhistorische Einblicke in die Entwicklung des Gasthofs-wesens der Stadt Luzern. Da die Darstellung vielfach auf den Mandaten gegen Völlerei z. B. beruht, so kann man sich unschwer vorstellen, welche Bilder aus dem Zecherleben der trinkbaren Männer von Luzern sich dabei entrollen.

Aus dem Jahrgang 1895 der „Neuen Heidelberger Jahrbücher“ machen wir auf zwei Aufsätze von Zangemeister aufmerksam. In dem einen („zur Germanischen Mythologie“) bespricht der Verfasser germanische Götter auf römischen Inschriften; der andere Aufsatz ist ein populärer Vortrag über den obergermanisch-rhätischen Limes, wobei der Verfasser die Ableitung des Wortes „Pfahl“ aus palus bekämpft und es mit vallum identifizirt. Ebenda erläutert Schumacher („Altes im Neuen“) die sagenhafte Bedeutung mancher Flurnamen am badischen Limes.

Das im Jahre 1871 im Jahresbericht des Linzer Museum Franco-Carolinum zuerst veröffentlichte Buch von J. N. Cori „Bau und Einrichtung der deutschen Burgen im Mittelalter“ ist in 2. Auflage erschienen (Linz, Mareis). Im Gegensatz zu dem für Gelehrte bestimmten Werke von Piper enthält es eine Beschreibung des Baues und der Einrichtung der Burgen und des Lebens der Burgenbewohner in populärer Form. Ein Anhang schildert die Burgen Krümpelstein, Nichtenstein, Wesen, Falkenstein, Rannariedl, Wersbach und Wildberg (bei Linz).

Aus dem eben erschienenen inhaltreichen Doppelheft, mit dem die von G. Steinhausen herausgegebene „Zeitschrift für Kulturgeschichte“ (Weimar, Verlag von C. Felber) ihren III. Jahrgang (1896) glücklich eröffnet, heben wir hervor den Aufsatz des Herausgebers, der G. Frentags Bedeutung für die Geschichtswissenschaft treffend würdigt. Die „Bilder aus der deutschen Vergangenheit“ hält Steinhausen für die „beste deutsche Kulturgeschichte, die bisher geschrieben ist“; das Buch über Karl Muthy wegen der glücklichen Verschmelzung von Individuellem und Allgemeinem für „eine der besten Biographien, die wir besitzen“. S. Heidenheimer („ein Mainzer Humanist über den Carneval“) macht eingehende und interessante Mittheilungen über eine im Jahre 1495 zur Vertheidigung des deutschen Carnevals veröffentlichte Schrift (Podalirii Germani cum Catone Certonio Dialogus) und deren Verfasser, den Humanisten Dittich Grefemund. Amtsgerichtsrath C. Thuemmel schildert „Das Einlager der altdutschen Rechtsgeschichte“, dessen Entwicklung er bis in die neuere Zeit hinein verfolgt, wo er in dem Ehrenschmuck der Offiziere den letzten Ausläufer des Einlagers erblickt. W. Ba. hes beginnt eine Abhandlung zur „Verfassungsgeschichte der Stadt Wernigerode im Mittelalter“, welche an dem Beispiel einer kleinen durch äußere Einwirkungen in ihrer Entwicklung wenig gestörten Stadt die Ausbildung von Stadtverfassung und Stadtverwaltung zu zeigen verspricht. Besprechungen und Bibliographie vervollständigen den Inhalt des Hefts.

Nur den materiellen Inhalt der Mittheilungen sind die Mittheilenden verantwortlich.

Redakteur: Königlich. Geh. Staats-Archivar und Archivrath Dr. P. Wallen in Charlottenburg, Kantstr. 118.

Verlag und in Vertheilung: Z. W. Mittler & Sohn, Königl. Hofbuchhandlung und Hofbuchdruckerei, Berlin SW12, Kochstraße 68-71

Gesamtvereins der deutschen Geschichts- und Alterthumsvereine.

Nr. 4.

Vierundvierzigster Jahrgang 1896.

April.

Inhalt: Angelegenheiten des Gesamtvereins: Generalversammlung in Wernigerode. — Abhandlungen: Römische und vorrömische Fundstücke aus der Gegend von Bielefeld (Wilbrand). — Die Erhaltung der Denkmäler in der Provinz Sachsen (Wallé). — Jubelfeier des Vereins für Geschichte und Alterthum Schlesiens. — Das historische Museum und die Mailinger Sammlung der Stadt München. — Wirksamkeit der einzelnen Vereine: Historische Gesellschaft des Kantons Morgau. Literaturarchivgesellschaft in Berlin. Historischer Verein für die Grafschaft Ravensberg zu Bielefeld. Historischer Verein zu Brandenburg a. H. Historischer Verein für den Neze-Distrikt zu Bromberg. Historischer Verein zu Tillingen. Historischer Verein Eichstätt. Historischer Verein für Stadt und Stift Effen. Oberhessischer Geschichtsverein zu Gießen. Bogeländischer alterthumsforschender Verein zu Dohrenleuben. Historische Gesellschaft für die Provinz Posen. Litauische literarische Gesellschaft zu Tilsit. Alterthumsverein Oberlahnstein. — Literarisches.

Angelegenheiten des Gesamtvereins.

Die diesjährige Generalversammlung findet im Monat September in Wernigerode statt.

Römische und vorrömische Fundstücke aus der Gegend von Bielefeld.

Von Prof. Dr. F. Wilbrand.

Die Gegend von Bielefeld ist vergleichsweise wenig ergiebig an Fundstücken aus dem Alterthum. Auch die einst so zahlreichen Hügelgräber der Urbewohner geben, abgesehen von roh gearbeiteten Urnen, nur dürftige Ausbeute. Immerhin ist eine Zusammenstellung, wenigstens der Metallsachen, wünschenswerth, weil unter Umständen selbst der Fund einer einzigen Römermünze einen Fingerzeig für die Richtung alter Heerstraßen und Handelswege geben kann. Ich füge dem Wenigen, was unsere Gegend im engeren Sinne bis jetzt geliefert hat, einige im Besitz der hiesigen städtischen Sammlung befindliche Stücke anderer westfälischer Orte an sowie einige sonstige mit der Sache in Zusammenhang stehende Notizen.

I. Fundstücke an der Linie Gütersloh-Bielefeld-Herford.

1. Eine Lanzen Spitze aus Bronze. Gefunden im Jahr 1819 beim Bau der Straße von Bielefeld nach Gütersloh. Die Spitze lag zwischen Hirschknochen und kam zu Tage, als die Fundamente der Brücke, welche zwischen Gütersloh und Wiedenbrück über den Velbach führt, gegraben wurden.

2. Etwas östlich dieser Linie, südlich von Brackwede, liegt der Hof Barlag. Hier wurde vor einer Reihe von Jahren ein Bronzebeil gefunden, das in den Besitz unserer Sammlung gelangte.

3. Beim Bau der Köln-Mündener Bahn, also etwa vor 50 Jahren, stieß man bei Brackwede auf Graburnen. Eine derselben enthielt eine bronzene Zierspange.

4. In alter Zeit ging der Hauptverkehrsweg von hier nach Südwesten nicht, wie jetzt, auf der Straße

unseres Pajes, sondern an dessen Westhang, also am Fuß des sogenannten Blömlerberges oder Galgenbrinks. Diese Straße war markirt durch anliegende Hügelgräber, welche jetzt gänzlich verschwunden sind. Ich selbst habe noch etwa ein Duzend gekannt oder wenigstens ihre bereits sehr dürftigen Reste und besuchte mich, von dem Inhalt für die Sammlung zu retten, was zu retten war. Von Metallsachen fanden sich nur zwei kleine Stücke eines dicken Bronzedrahtes, die vielleicht von Naarnadeln oder Gewandnadeln stammen. Beide Stücke gehören nicht zusammen und lagen an ganz verschiedenen Stellen.

5. Etwa in der Mitte unseres Pajes, aber an dessen Osthang, fand ich im Jahre 1869 in einem Kartoffelacker eine Silbermünze des M. Metellus, welche zwischen 134 und 114 vor Christi geprägt sein muß.

Diese unter 1 bis 5 genannten Fundstücke befinden sich in der hiesigen städtischen Sammlung.

6. Bei Anlage einer Cementsteingrube, etwa eine halbe Stunde östnordöstlich von Bielefeld, fanden sich zwei Silbermünzen des Trajan (98 bis 117). Eine davon gelangte in den Besitz des Herrn Ortsvorstehers Medeker in Verlebeck, bei welchem ich sie gesehen habe. Der Verbleib des zweiten Stückes ist unbekannt.

Diese drei römischen Münzen sind die einzigen aus unserer unmittelbaren Nachbarschaft, von welchen ich seit 22 Jahren trotz vielfältiger Nachfragen Kunde erhalten habe.

7. Schon wiederholt fand ich in der Literatur einen reichen Fund römischer Alterthümer erwähnt, welcher angeblich nahe bei Bielefeld, bei „Trendorf“ gemacht worden sein sollte. Auch auf der Wegelarte von Schneider (A. Schneider, Die alten Heer- und Handelswege, Düsseldorf, Bagel, 1890) ist der Fund eingetragen. — Gemeint ist Meier zu Trendorf, aber an der ganzen Fundgeschichte ist kein wahres Wort. Mir wurde der muthmaßliche Urheber dieser albernen Mythisation noch genannt. Ich habe Näheres darüber berichtet im „Zehnten Jahresbericht des historischen Vereins für die Grafschaft Ravensberg“ Seite 105. — Fällt dieser „Fund“ als Belegstück für unsere alte zur Weser führende Straße weg, so kann ich zum Ersatz auf die oben erwähnten römischen Münzen hinweisen, deren Fund meines Wissens noch nicht veröffentlicht wurde.

II. Funde am Südrand des Esnigs, Linie Dissen-Halle i. W. = Brackwede = Schlangen.

1. Aus Dissen besitzt unsere Sammlung fünf römische Bronzemünzen von mindestens zwei verschiedenen Fundstellen. Die Inschriften sind nicht mehr lesbar. Drei derselben, die beisammen lagen, scheinen mit der konstantinischen Periode anzugehören. Sie wurden gleichzeitig mit einer (ebenfalls in unserm Besitz befindlichen) Urne gefunden, doch lagen sie über derselben, nicht darin. Dagegen enthielt die Urne außer Knochenresten eine bronzene Scheere, nach Art unserer Schaffscheeren. Leider wurde dieses interessante Stück verschleppt und konnte nicht wieder beschafft werden.

2. Einwas westlich von Halle i. W. liegt der Ravensberg mit den Resten der alten Burg, welche unserer Grafschaft den Namen gegeben hat. Am Ravensberg wurden nun im Jahre 1838 vier Bronzegefäße gefunden. Drei derselben gelangten nach Münster. Das vierte erwarb Fabrikant C. F. Westermann dahier (Vater des jüngst verstorbenen Sammlers Otto Westermann) und schenkte es dem germanischen Museum zu Nürnberg. Es erhielt gebrannte Knochen und drei römische Münzen. (Beschrieben im „Anzeiger für Kunde der deutschen Vorzeit“ 1858 Nr. 11). Herr Otto Westermann stiftete die Photographien von dreien dieser Gefäße in unsere Sammlung und zeigte mir den Abdruck eines Briefes des Freiherrn v. Aufseß an den Schenkgeber, in welchem die Worte enthalten sind: „Das Bronzebecken ist von allergrößter Wichtigkeit, es ist entschieden altgermanisch.“ Ob diese Deutung gegenwärtig noch aufrecht erhalten wird, ist mir unbekannt, ist für unsern Zweck auch unwesentlich, da es hier nur auf den Fund als solchen ankommt.

3. Bei dieser Gelegenheit möchte ich darauf aufmerksam machen, daß in einer manchmal citirten älteren Schrift ein anderwärts gehöriger Fund ganz irrtümlich mit dem Ravensberg in Beziehung gebracht wird. Der bekannte Reformator und Schriftsteller Herrmann Hamelmann erwähnt in seinem Werk: „Opera genealogico-historica etc.“ Seite 392, daß vor Zeiten auf dem „Wintfeld“ (jetzt „Winfeld“) bei Berlebeck Menschenknochen, Bruchstücke von Schwertern, Lanzen und Dolchen sowie allerlei römische Münzen gefunden worden seien. Letztere habe er selbst gesehen. P. F. Weddigen citirt in seiner „Beschreibung der Grafschaft Ravensberg“ (Leipzig, Weidmann 1790) Bd. II. S. 163 die betreffende Stelle aus Hamelmann, verlegt aber unbeelegterweise den Fundort in die Gegend „ohnweit dem Ravensberge“, während die Worte Hamelmanns nicht den geringsten Zweifel zulassen, daß es sich um das viel weiter östlich, im Lippischen gelegene, Winfeld handelt.

4. Unsere Sammlung besitzt eine Bronzebeil, welches beim Ausroden eines Baumes bei Schlangen (nicht weit von Lippfpringe) zu Tage kam.

Außer den in Vorstehendem aufgezählten Stücken besitzt unsere Sammlung nur noch eine auf westfälischem Boden gefundene Nomer Münze, eine Großbronze des Commodus (180 bis 192). Dieselbe fand sich zu Büren (südwestlich von Paderborn), bei Anlage einer Wasserleitung.

Die Erhaltung der Denkmäler in der Provinz Sachsen.

Die Pflege und Erhaltung der Denkmäler, für welche seit einigen Jahren in Preußen längst angestrebte Einrichtungen getroffen worden sind, findet in der an werthvollen Monumenten so reichen Provinz Sachsen eine ganz besondere Beachtung. Im Gegensatz zu anderen Provinzen, wie Brandenburg und Schlesien, die bei der Erhaltung und Wiederherstellung von Baudenkmalern und Kunstgegenständen im Wesentlichen auf die Mitwirkung der Pfleger sowie auf die vom Provinziallandtag bewilligten Mittel sich angewiesen sehen, hat man in Sachsen zur Unterstützung der Provinzialkommission zur Erforschung und zum Schutze der Denkmäler einen besonderen Denkmalverein ins Leben gerufen, dessen erster Jahresbericht nunmehr vorliegt.¹⁾ Der Inhalt des kleinen Heftes, das eine Reihe sehr werthvoller Anlagen enthält, muß jeden Kunstfreund mit der lebhaftesten Freude darüber erfüllen, daß unter Theilnahme der vornehmsten Persönlichkeiten der Provinz ein Verein ins Leben getreten ist, der in seinen Arbeiten die Freude aller Mitglieder an demselben befundet. In dem Bericht werden in der Einleitung die (übrigens bis zum Jahre 1818 zurückreichenden) Anregungen Schinkels und die Vorarbeiten des Konservators v. Quast erwähnt, denen entsprechend der Gesamtverein der deutschen Geschichtsvereine seit Jahrzehnten auf eine fester gegründete behördliche Organisation hinwies. Wie wir alle wissen, waren Quasts Nachfolger v. Dehn-Kotzfeler und Perjus in der wirksamen Verfolgung ihrer Aufgaben aus Mangel an Mitteln wie an Mitarbeitern vielfach behindert, und erst seit 1892 ist eine Wandelung zum Bessern eingetreten. Der 13. Landtag der Provinz Sachsen erklärte sich mit der Uebernahme der Hälfte des Dienstaufwandes für einen Provinzialkonservator einverstanden, und nach Anhörung der historischen Kommission und im Einvernehmen mit dem Landeskonservator Geheimrath Perjus wurde die Provinzialkommission aus dem Vorsitzenden des Provinzialauschusses, dem Landeshauptmann, dem Vertreter des Provinzialauschusses in der historischen Kommission, dem Direktor des Provinzialmuseums und 14 anderen Mitgliedern zusammengesetzt. Die laufenden Geschäfte werden durch den Provinzialkonservator mit einem geschäftsführenden Ausschuss von sechs Mitgliedern wahrgenommen. In der Sitzung vom 4. Januar 1894 wurde Archivar Dr. Theuner in Magdeburg für 1893 bis 1897 zum Provinzialkonservator erwählt.

Zur Aufbringung von Mitteln für die Zwecke der Denkmalkommission, soweit dieselben nicht durch den Staat (zu einem Drittel) und durch Kirchen, Gemeinden etc. (ebenfalls zu einem Drittel) gedeckt wurden, beschloß man die Begründung eines besonderen Vereins zur Erhaltung der Denkmäler der Provinz Sachsen. Am 25. September 1894 wählte dieser neue Verein zu seinem Vorsitzenden den durch seinen Kunstsinne bekannten Fürsten Otto zu Stolberg-Wernigerode, zum Schriftführer Oberbürgermeister Dr. Brecht zu Quedlinburg, zum Schatzmeister Stadtrat Duvigneau

¹⁾ I. Jahresbericht des Vereins zur Erhaltung der Denkmäler der Provinz Sachsen für 1891. Quedlinburg, Druck von Heinrich Noth.

in Magdeburg sowie sonstige Mitglieder. Der Verein zählte 1894 bereits 107 Mitglieder mit Beiträgen in Höhe von 1400 M., die der Denkmalkommission zufließen.

Dem eigentlichen Jahresberichte, der mit einem warmen Ausruf zum Eintritt in den Verein auffordert, folgen die Bestimmungen betreffend Einrichtung der Denkmalpflege in Sachsen, die die Befugnisse der Kommission, des Konservators und des geschäftsführenden Ausschusses klarlegen. Diese Bestimmungen heben neben der Pflege auch die Erforschung der Denkmäler hervor und fordern die alljährliche Aufstellung eines Plans für größere Unternehmungen. Die Kommission kann durch Mitglieder des Denkmalvereins erweitert werden und geeignete Persönlichkeiten als „Vertrauensmänner“ zu ihren Arbeiten heranziehen, steht also von der Wahl von anderwärts üblichen „Pflegeren“ vorläufig ab. Die Kommission ist nach der Geschäftsordnung bei der Anwesenheit von neun Mitgliedern beschlußfähig. Der Konservator wird auf fünf Jahre gewählt und zwar durch die Kommission, während in mehreren anderen Provinzen der Provinzialausschuß den Konservator wählt, ebenso wie die Kommissionsmitglieder.¹⁾ Hinsichtlich der Jahresberichte des Ausschusses wird bestimmt, daß dieselben nach ihrer Genehmigung durch die Provinzialkommission in je einem Stück dem Oberpräsidenten, dem Landeskonservator und dem Provinzialausschuß zugehen.

Den sonstigen Mittheilungen, die durch Abdruck der wichtigsten die Denkmalpflege betreffenden Erlasse von Werth sind, entnehmen wir, daß im Sommer 1895 den geschäftsführenden Ausschuß bildeten: Dr. Brinkmann (Zeitz), Dr. Förtsch (Halle), Stadtbaurath Kortüm (Erfurt), Fahn (Magdeburg), Stadtbaurath Kortüm (Erfurt), Professor Dr. Schmidt (Halle) und Oberprediger Wernicke-Loburg. Zu den Mitgliedern gehörten u. A. Fürst Otto v. Stolberg-Wernigerode, Landrath v. Bismarck-Stendal, Professor Dr. Größler (Eisleben).

Die eigentliche Arbeit nun des Provinzialkonservators Dr. Theuner, der diese ehrenamtliche Nebenstellung zu wahren hatte, umfaßte zunächst umfangreiche Studien, Vorarbeiten und Reisen, bei denen engere Fühlung mit den einzelnen Städten, Gemeinden und Behörden zu nehmen war. In mehr als dreißig Städten fanden im Laufe des Jahres 1893 Besichtigungen der Kirchen und Denkmäler statt, wobei den Ortsangefessenen wichtige Winke gegeben werden konnten. Im Uebrigen war dabei ebenso, wie beispielsweise auch in Schlesien, ein sehr geringes Entgegenkommen der Bevölkerung wie der Gemeinden in vielen Fällen festzustellen. Mangels bereitstehender Mittel beschränkte sich der Konservator auf die Voruntersuchungen für eine größere Bekanntgabe des kunstgewerblich werthvollen Domschatzes zu Halberstadt, sowie auf die Sicherung wichtiger Urkunden aus dem Besitz der Stadt Neuhaldensleben und aus dem Hennebergischen Archiv des Amtes Schleusingen durch deren Niederlegung im Staatsarchiv zu Magdeburg. — In dem zweiten Berichte für 1894 wünscht Dr. Theuner zunächst eine regere Betheiligung der

Städte und Korporationen an dem Denkmalverein, um reichere Mittel zu gewinnen, mit deren Hülfe zunächst die Wiederherstellung des Neustädter Thors in Tenger- münde ermöglicht werden soll. Zu den Denkmalarbeiten in der Provinz zählen die Ausbauten des Nordthurms am Dom zu Naumburg, der Aufbau der Thürme des Domes zu Halberstadt, der Thurm der Marienkirche in Mühlhausen, der Ausbau der Moritzburg zu Halle. Nicht ganz glückliche Arbeiten sind dort zu verzeichnen, wo Gemeinden willkürlich vorgegangen sind, wie u. A. bei der Wenzelskirche in Naumburg und dem Rathhaus zu Wernigerode; dann in der Predigerkirche zu Erfurt und der Nikolaikirche in Gardelegen. Bei letzterer ist die Versteigerung kostbarer Alterthümer nur mit Mühe verhindert worden; in anderen Fällen war die unfreundliche Stellung der Vereine gegenüber dem Provinzialmuseum der Denkmalpflege nicht günstig. Auch in Sachsen ist — ebenso wie in Schlesien — nach den ersten Anfängen schon die Thätigkeit des Konservators derart eine zunehmende, daß vielleicht an die Umwandlung dieses Postens in ein ausschließliches Hauptamt ins Auge zu fassen sein dürfte.²⁾ Eine bedeutame Aufgabe bildete die Bearbeitung der Bau- und Kunstdenkmäler des Kreises Stendal, die dem Konservator seitens der historischen Kommission übertragen wurde. Der Plan der Zugänglichmachung des Domschatzes von Halberstadt wurde weiter ausgearbeitet, das städtische Archiv von Laucha zur Ordnung nach Magdeburg übergeführt.

Der interessante Bericht, der manche der in anderen Provinzen gemachten Erfahrungen bestätigt, beweist aufs Neue, daß die gegenwärtige Organisation eine sehr notwendige war, und daß von allen Seiten darauf gesonnen werden muß, Mittel zur energischen Verreibung der Denkmalpflege im größeren Maßstabe zu beschaffen.³⁾

H. Wallz.

Inbelfeier des Vereins für Geschichte und Alterthum Schlesiens.

Am 29. Februar und 1. März d. Js. beging der Verein für Geschichte und Alterthum Schlesiens die Feier seines fünfzigjährigen Bestehens⁴⁾ und zugleich das Jubiläum des Geheimen Archivraths Professor Dr. Grünhagen, der am 11. Januar 1871 den Vorsitz im Vereine übernahm und mithin jetzt auf eine fünfundzwanzigjährige erfolgreiche Thätigkeit zurückblicken kann. Die Feier voll-

¹⁾ Vergl. hierzu den auf Antrag des Verfassers angenommenen Beschluß der Generalversammlung zu Konstantz vom 18. September 1895.

²⁾ Wir benützen diese Gelegenheit, um auf den größeren Auffas Wallz über „Die Erhaltung der Denkmäler in Schlesien“ (Deutsche Bauzeitung 1895 Nr. 62) aufmerksam zu machen, und bemerken, daß der Verfasser noch einige Sonderabzüge, wie sie bei der Generalversammlung in Konstantz vertheilt wurden, auf Wunsch gern zur Verfügung stellt. (Berlin SW. Wilhelmstr. 22a). Die Redaktion.

³⁾ Ueber die Thätigkeit des Vereins in diesem halben Jahrhundert verweisen wir auf Professor Markgrafs treffliche Festschrift: „Der Verein für Geschichte und Alterthum Schlesiens in den ersten 50 Jahren seines Bestehens“ (Breslau 1896, und auf den Aufsatz von Caro in der M. A. Z. Beilage Nr. 50 (29. Februar).

⁴⁾ Ein großer Unterschied wird bei beiden Wahlarten nicht eintreten, da die von dem Provinzialausschuß zusammengesetzte Kommission einen von der Provinzialverwaltung vorgeschlagenen Konservator voraussichtlich ebenfalls annehmen wird.

zog sich in drei Abtheilungen. Am Abend des 29. Februar fand im Concordia-Theater eine ausschließlich den Mitgliedern des Vereins reservirte dramatische Aufführung statt, bei der Staatsminister Graf v. Zedlitz-Trübschler, Landeshauptmann v. Nöder, die Grafen von der Necke-Volmerstein, v. Saurma, v. Stillfried und andere hohe Beamte und Professoren als Mitglieder anwesend waren. Nach der Einleitung des Festes durch einen vom Geheimen Archivrath Grünhagen verfaßten Prolog begann die Aufführung des von dem Glogauer Syndikus Andreas Gryphius verfaßten Scherzspiels „Die geliebte Dornrose“, das zuerst am 10. Oktober 1660 in Glogau zur Begrüßung der Braut des Herzogs Georg III. von Bria, Prinzess Charlotte von Pfalz-Simmern, dargestellt und nach der von dem Prorektor S. Palm besorgten Ausgabe bereits am 22. Februar 1865 ebenfalls von Angehörigen und Freunden des Vereins (Dr. Grünhagen und Anderen) gegeben worden war. Diefem Stücke folgt ein von Grünhagen eigens für die Jubiläumsfeier geschriebenes Lustspiel „Der Forschung Preis“, das in drolligen Situationen die Konflikte eines kritisch geschulten jungen Historikers mit kleinstädtischen Anschauungen schilderte und nach glücklicher Lösung in ein Hoch auf den jubelnden Verein ausklang, in das die Zuschauer freudig einstimmten.

Den glanzvollen Mittelpunkt der ganzen Feier bildete am 1. März der Festaktus in der Aula der Universität, dem Staatsminister Graf Zedlitz-Trübschler, Oberpräsident Fürst Saxfeldt, weltliche Beamte, geistliche Würdenträger, die Professoren Smolka und Manowski als Vertreter der Universität Krakau und Andere beimohten. Nach dem Vortrage eines von Grünhagen gedichteten und von Bürke komponirten „Festgesangs an die Heimath“ begrüßte der Vorsitzende namens des Vereins die Anwesenden, indem er der Universität für die Ueberlassung der an historischen Erinnerungen reichen Aula dankte, betonte das einträchtige Zusammenwirken beider Konfessionen wie in der Universität so im Verein und würdigte dann die bisherige Thätigkeit des Vereins, von der die 42 Quartbände schlesischer Geschichtsquellen und die 30 Bände der Zeitschrift Zeugniß ablegen. Nach einem wiederholten Dank an die Freunde und Gönner des Vereins, deren Freigebigkeit diese Veröffentlichungen ermöglicht hat, proklamirte der Schriftführer Professor Markgraf die anlässlich der Jubiläumsfeier erfolgten Ernennungen von Ehren- und korrespondirenden Mitgliedern. Zu Ehren-Mitgliedern wurden ernannt: Präsident Dr. Adolf Stölzel in Berlin, Verfasser der Biographie des schlesischen Rechtsgelehrten Svarez; die Archivräthe Dr. Grotefend in Schwerin und Dr. Ermisch in Dresden, die beide ihre amtliche und wissenschaftliche Laufbahn am Staatsarchive zu Breslau begonnen und tüchtige Arbeiten zur schlesischen Geschichte geleistet haben; Alfred v. Arneih, Direktor des Haus-, Hof- und Staatsarchivs in Wien, wegen der liberalen Eröffnung der für die Geschichte Schlesiens so reichhaltigen Wiener Archive; Dr. Josef Emler, Stadtarchivar und Universitätsprofessor in Prag, dessen Arbeiten zur böhmischen Geschichte auch der schlesischen zugute gekommen sind, und der die Verbindung mit seinen czechischen Landsleuten jederzeit freundlich vermittelt; Dr. Wojciech R. trzjński, Direktor des Pjolinischen Instituts in Lemberg, dessen Studien zur ältesten polnischen Geschichte auch auf diejenige Schlesiens, das ja einst zu Polen

gehörte, neues Licht verbrennet haben. Korrespondirendes Mitglied wurde Oberlehrer Dr. Richard Zecht, Sekretär der Oberlausitzer Gesellschaft der Wissenschaften, der neben fleißigen und erfolgreichen Studien zur Geschichte der Schlesien benachbarten und jetzt theilweise dazu gehörigen Oberlausitz durch seine Bereitwilligkeit, schlesischen Geschichtsforschern die reichen Schätze in Görlitz zu vermittelu, den besonderen Dank des Vereins verdient hat. Der Erwähnung der zahlreich eingegangenen Glückwünsche (auch vom Gesamtverein) folgten die Ansprachen der Vertreter befreundeter Vereine, theilweise unter Ueberreichung von Adressen, für die der Vorsitzende dankte. Namens des Vereins für die evangelische Kirchengeschichte gratulirte Generalsuperintendent Dr. Erdmann. Geheimrath Saldenhain überbrachte die Glückwünsche der schlesischen Gesellschaft für vaterländische Kultur und erinnerte daran, daß der Verein sich einst von dieser abgezweigt habe. Universitätsprofessor Dr. Kaufmann überreichte für die historische Sektion der vaterländischen Gesellschaft eine Adresse, in der auch auf das fünfundschwanzigjährige Präsidentsjubiläum des Vorsitzenden Bezug genommen wurde. Er betonte, daß die Zeitschrift ein schönes Zeugniß ablege für die Sachlichkeit und Wahrheitsliebe, die der Verein auch gegen sich selbst übe. Im Namen des Magistrats gratulirte Bürgermeister v. Njfelstein unter Hervorhebung der besonderen Verdienste des Vorstandes. Geheimrath Grempler verlas eine Adresse des Vereins für das Museum schlesischer Alterthümer. Die Glückwünsche der Oberlausitzer Gesellschaft der Wissenschaft überbrachte Gymnasialdirektor Dr. Citner aus Glogau, ein langjähriges Vereinsmitglied. Der Riesengebirgsverein gratulirte durch Oberlehrer Dr. Körber, die historische Gesellschaft der Provinz Posen durch Archivar Dr. Warschau und Archivassistent Dr. Kiewning mit einer Adresse, in den unter Hinweis auf die Arbeiten des Vereins, die geradezu ein typisches Vorbild geworden seien, wie provinzialgeschichtliche Vereine ihre Aufgabe erfolgreich lösen müßten, die nahen Beziehungen betont wurden, in denen die Geschichte der Provinz Posen mit Schlesien in verschiedenen Zeiten gestanden hat. Hierauf hielt Professor Dr. Krebs den Festvortrag „Aus der letzten Zeit der piastischen Herzöge“ (Vergl. Schlesische Zeitung, Nr. 163, 166).

Die Jubiläumsfeier schloß mit einem Festmahl, das gleichfalls am 1. März unter registrierter Theilnehmung stattfand. Außer ernsten und heiteren Trinksprüchen, in denen namentlich der Verein und seine Vorsitzenden gefeiert wurden, wurde ein von dem Bibliothekar Dr. Wendt verfaßtes Melodrama „Der Forschung Opfer“ verlesen, in dem die bedeutendsten Gestalten der schlesischen Geschichte auftraten, um ihrem ganzen Orell über die kritische Thätigkeit des Vereins Ausdruck zu geben, die dem Einen die Existenzberechtigung, dem Anderen seine Verdienste abspricht, und die schlimmen Thaten eines Dritten unbarmherzig ans Licht zieht. Das Melodrama endete mit Grünhagens Schlesierlied.

Möge dem Verein, der sich durch seine wissenschaftlichen Bestrebungen und Leistungen einen hervorragenden Platz unter den zahlreichen Vereinen für Geschichte und Alterthum errungen hat, unter der Leitung seines bewährten und hochverdienten Vorstandes noch eine lange und gesegnete Wirksamkeit beschieden sein!

Das historische Museum und die Maillinger-Sammlung der Stadt München.

Die Stadt München besaß eigentlich schon seit Jahrhunderten eine Art von historischem Museum in ihrem bürgerlichen, nachmals sogenannten Landwehr-Zeughaus, welches nicht bloß ein gewöhnliches Waffen-depot, sondern auch ein Waffen- und Antiquitäten-Museum war und in den Häusern Nr. 1 und 2 am St. Jakobsplatz am unteren Anger untergebracht war. Ersteres hieß speziell „der Stadt Büchsen- und Kornhaus“, weil darin sowohl die Donnerbüchsen und Kanonen aufbewahrt, als Getreide aufgeschüttet war, während letzteres, welches die Armatur der waffenfähigen Bürgerschaft enthielt, vordem auch als „der Stadt Haus“ bezeichnet wurde. Beide Häuser, deren Geschichte ein halbes Jahrtausend zurückreicht, haben den Charakter ihrer Entstehung und zugleich den Charakter der Baukunst des 15. und des Anfangs des 16. Jahrhunderts rein und unverändert erhalten.

In der Mitte des 19. Jahrhunderts war das ganze Haus Nr. 1 zu einem Landwehrzeughaus gestaltet und in dessen zweiten Stock ein prächtiges historisches Waffenmuseum eingerichtet worden. Da aber am 31. Dezember 1869 die Landwehr a. D. zu existiren aufhörte, so wurde auch das Landwehrzeughaus aufgehoben und dessen Inventar theils versteigert, theils verkauft; die Bestände des Waffenmuseums aber überließ der Magistrat precario modo dem bayerischen Nationalmuseum zur Aufstellung, wie auch das gesammte Inventar der damals aufgehobenen Zünfte und Innungen.

Ein Zufall wollte es, daß um dieselbe Zeit, da München so durch die Auflösung seines bürgerlichen Zeughauses und durch die leihweise Hingabe seines historischen Waffenmuseums und des Innungsinventares an das Nationalmuseum sich um den Grundstock eines eigenen städtischen historischen Museums gebracht hatte, der Gedanke der Gründung eines „Historischen Stadtmuseums“ aufstach und zwar durch einen Antrag, welchen der von der Wiener Weltausstellung des Jahres 1873 nach München zurückgekehrte städtische Oberbaurath Zenetti am 5. Juli 1873 dem magistratischen Direktorium betreffs der Gründung eines Münchener historischen Stadtmuseums unterbreitete. Der damalige erste Bürgermeister, Dr. v. Erhardt, trat sofort diesem Antrage sympathisch näher, und auf Grund von Beschlüssen beider Gemeindegollegien wurde der Chronist der Stadt, der damalige königliche Regierungsaccessist und Ordenssekretär Ernst v. Destouches, mit der Aufgabe betraut, die im Besitze der Stadtgemeinde befindlichen, zur Aufnahme in ein historisches Museum geeigneten Gegenstände zu verzeichnen und zu sammeln und damit die Gründung eines historischen Stadtmuseums einzuleiten und anzubahnen.

Am 4. September 1874 waren die ersten Vorarbeiten beendet, dann galt es, wegen des damals rasch beschlossenen und bewerkstelligten Umzuges der Magistratur in das neue Rathhaus am Marienplatz, zunächst die im alten Rathhause befindlichen, für das Museum designirten Gegenstände, welche bei jenem Umzug zurückgelassen worden waren, zu sammeln und zu vereinigen. Sie wurden im ehemaligen Rathsplenum untergebracht und systematisch geordnet, und am 18. Oktober 1874 fanden sich zum ersten Mal Deputationen beider Gemeindegollegien in jenem provisorischen Ausstellungsraum ein,

um die Anfänge des künftigen Museums zu besichtigen. Die Abapirung eines Theils des alten Rathhauses zu Amtskotalen des neu errichteten Standesamtes machte es aber erforderlich, daß am 17. Juli 1875 das Plenum von den dort aufgestellten Museumsgegenständen geleert und daß letztere an einem anderen Orte untergebracht werden mußten. Als solcher war der große Saal im ehemaligen Landwehrzeughause am Anger (Haus Nr. 1 am St. Jakobsplatz) bestimmt worden. Von einer einigermaßen systematisch geordneten Aufstellung der Museumsgegenstände konnte dort aber keine Rede sein, da der Saal auch noch die Reste des ehemaligen Landwehrinventars, Utensilien des Stadtbauamtes und viele andere Gegenstände, pole-mele beherbergte und somit allerdings mehr einer Kumpfkammer als einem Museum glich. Indessen das Historische Stadtmuseum hatte wenigstens seinen Einzug in das Gebäude gehalten, in dem es später dann zur wirklichen Ausführung gelangt ist. Dieser Mangel eines sofort frei zur Verfügung stehenden Lokales war aber die erste Ursache, welche die Arbeiten zur definitiven Gründung eines historischen Museums nicht in der wünschenswerthen Weise fortgedeihen ließ. Hierzu gesellte sich im folgenden Jahre noch eine zweite. Am 31. August 1876 hatte nämlich der (inzwischen verstorbene) Kunsthändler Josef Maillinger dem Magistrate seine „Historische Sammlung der Stadt München“ um den Preis von 100 000 fl. zum Kaufe angeboten. Da aber nach längeren Verhandlungen die Stadt den Ankauf schließlich ablehnte, weil sie zu jener Zeit mit anderen großen und dringenden Aufgaben belastet war, so bildete sich aus hervorragenden Kunstliebhabern und Geschichtsfreunden Münchens unter Unterstützung weiland König Ludwigs II. ein Komitee, welches die Sammlungen für die Stadt München im Wege einer Prämien-Lotterie erwarb und der Stadt überließ. Die Uebernahme dieser Sammlung erfolgte durch v. Destouches im Jahre 1878 gleichfalls im ehemaligen Landwehrzeughause und zwar in dem kleineren sogenannten Waffensaale des zweiten Stockwerkes, in welchem Saale jener Zeit das oben beschriebene Waffenmuseum der alten Bürger- und Landwehr, von Kaspar Braun verständnißvoll geordnet, bis zu seiner precario modo stattgehabten Ueberlassung an das königlich bayerische Nationalmuseum aufgestellt war. An diese Uebernahme knüpfte sich das Geschaft der genauen Revision der Sammlung und zwar auf Grund des von Maillinger verfaßten, in drei Bänden gedruckten Kataloges, dem ein ganz besonderer Werth für die Geschichte Münchens zukommt. Maillinger hatte seine Sammlung in musterhafter Ordnung in 133 Cahiers und Portefeuilles (87 kleinen, 42 großen und 4 im Royal-Folioformat) übergeben, welche 10 743 Katalognummern mit etwa 20 000 einzelnen Blättern enthielten. Hiernach umfaßte die Sammlung eine vollständige Lokalstatistik der Stadt München für den Zeitraum der letzten vier Jahrhunderte in 211 Plänen und Ansichten der Stadt, dann 571 Plänen und Ansichten einzelner Theile und Gebäude, 351 bildlichen Darstellungen fast aller hervorragenden Ereignisse, 1724 Portraits fürstlicher und anderer Persönlichkeiten, 705 Nummern Abbildungen von Uniformen, Modetrachten, eine kunstgeschichtliche Kollektion von Kupferstichen, Stadurungen, Sandzeichnungen, Aquavellen etc. in 8843 Nummern und 15 000 Blättern; eine etwa 302 Bände und Hefte zählende lokalgeschichtliche Bibliothek. Dann fanden weitere Verhandlungen über

die Ausbarmachung der Sammlung im Sinne Mail-
lingers und der Geschenkegeber statt. Da die Raum-
verhältnisse die gleichzeitige Ausstellung der ganzen Samm-
lungen nicht erlaubten, so wurde die Ausstellung und
Vorführung derselben serienweise in chronologischer Ord-
nung beschlossen. Die Eröffnung der Maillinger-
Sammlung fand dann im Jahre 1880 anlässlich des
siebenhundertjährigen Regierungsjubiläums des Hauses
Wittelsbach mit einer Jubiläumsausstellung statt, an
welche sich seitdem 18 Serienausstellungen anreihen, von
welchen jene in den Jahren 1888, 1894 und 1895 den
Charakter von Jubiläumsausstellungen [anlässlich der
Centenarfeier König Ludwigs I. vom Jahre 1888, an-
lässlich des vierhundertjährigen Weisheitsjubiläums von
U. L. Frauenkirche zu München (1894) und anlässlich
der Gedenkfeier der ruhmvollen Jahre 1870/71 (1895)]
trugen. Die letzte, zur Zeit veranstaltete Jubiläums-
ausstellung bringt in 1287 Katalognummern eine Geschichte
des Wehr- und Kriegswesens von der ersten deutschen
Befreiungsschlacht (Hermannschlacht im Teutoburger Wald)
im Jahre 9 n. Chr. bis zur Gegenwart.

Nachdem Josef Maillinger, der Schöpfer der
Sammlung, am 19. September 1884 mit Tod abgegangen,
erwarb die Stadt aus dessen Nachlaß im Jahre 1889
für 12 000 Mk. eine weitere Folge seiner Sammlung,
deren als Band IV gedruckter Katalog 3560 Katalog-
nummern mit ungefähr 10 000 Realnummern nachweist.

Nach den vier gedruckt vorliegenden Katalogbänden
enthält aber nunmehr, seit dem Jahre 1889, die gesammte
Maillinger-Sammlung:

960 Katalognummern Ansichten und Pläne,	
425 = Feste und Ereignisse,	
965 = Zeit- und Trachtenbilder,	
2181 = Porträts,	
9460 = Künstlerarbeiten,	
315 = typographische Werke.	

in Ca. 14306 Katalognummern mit mehr als 30 000
Realnummern.

Seit dem Jahre 1887 ist auch noch der an den
Waffenfaal anstoßende, bis dahin vom Kreislehrmittel-
magazin besetzt gehaltene Saal im zweiten Stock des
ehemaligen Landwehrzeughauses (Nr. 1) der Maillinger-
Sammlung für Ausstellungszwecke überlassen.

Erst 15 Jahre nach Inangriffnahme der Vorarbeiten,
am 29. Juli 1888, konnte die wirkliche Eröffnung des
historischen Stadtmuseums erfolgen, dem der ganze erste
Stock des Landwehrzeughauses eingeräumt wurde. Die
Bestände dieses Museums bilden der ehemalige Pretiosen-
schatz der Stadt, Pläne, graphische und plastische Gegen-
stände, Delbilder und Photographien, Münzen, Medaillen,
Siegel, Wappen, Gedenkblätter, Modelle, Büsten, Statuen,
Waffen, Fahnen und Fahnenbänder, Scheiben, Schlüssel,
Maße und Gewichte, Hausutensilien, Widmungskränze,
Albums, Löschgeräte, Glocken, Büchsen, Schützenketten,
Stadthorfschlüssel, Altäre und Paramente.

Am 4. Mai 1894 erhielt die endgültige Organisation
aller dieser Sammlungen ihren Abschluß durch die Er-
nennung des derzeitigen Stadtarchivars zum Vorstand des
historischen Museums und der Maillinger-Sammlung,
als deren administrativ wissenschaftlicher Leiter er bisher
schon fungirt hatte. Nachdem er in der ersten Hälfte
des Jahres 1895 eine Neuordnung der Bestände unter-
nommen, wurde das Museum gleichzeitig mit der
Jubiläumsausstellung aus der Maillinger-Sammlung

zur Gedenkfeier der Jahre 1870/71 am 10. Juni 1895
wieder eröffnet.

Der Schätzungswert für das Historische Museum
nebst der Maillinger-Sammlung wird gegenwärtig
auf etwa 180 000 Mk. angenommen.

Der Haushaltungsplan pro 1895 enthielt 9998 Mk.
Ausgaben, wovon 1430,47 Mk. persönliche Ausgaben
für Kanzleiaushilfe und Aufsicht und 8568 Mk. sachliche
Ausgaben, während der Etat pro 1896 folgende Haupt-
ziffern aufweist:

Einnahmen	78,00 Mk.
Gesamtausgaben	21 601,71 .
und zwar	

Persönliche Ausgaben	2157,47 =
Sachliche Ausgaben	4488,80 =
Kosten für Benutzung der Museums- und der Sammlungsräume	14 955,44 =

Unter den letzteren Kosten figuriren
14 196,23 Mk. für außergewöhnliche
Baufälle

Der Mietzwert der benutzten Räume im Hause
Nr. 1 am St. Jakobsplatz ist mit 7610 Mk. veranschlagt.

Vorstand: Ernst v. Deßouchez, königlich bayerischer
Archivar, Sekretär des königlich bayerischen
St. Elisabethen-Ordens, Vorstand des Stadt-
archivs und Stadtarchivars und Chronist der
Stadt München.

Publikationen:

Joseph Maillinger, „Bilder-Chronik der königlichen
Haupt- und Residenzstadt München.“ 3 Bände.
Verlag der Montmorillonischen Kunsthandlung.
München 1876.

August Maillinger, „Bilder-Chronik der königlichen
Haupt- und Residenzstadt München.“ 1 Band.
Verlag der Kunsthandlung August Maillinger
1886.

Ernst v. Deßouchez, „Geschichte des historischen Mu-
seums und der Maillinger-Sammlung der
Stadt München.“ F. Lindauer'sche Buchhandlung
(Schöpping). München 1894.

Wirksamkeit der einzelnen Vereine.

Historische Gesellschaft des Kantons Aargau.
Der im XXVI. Bande der Argovia enthaltenen Chronik
entnehmen wir folgende Angaben über die Thätigkeit
des Vereins.

10. Juli 1895: Der Vorstand erstattet der Direktion
des Innern sowie der Erziehungsdirektion ein Gutachten
über die Beteiligung des Staates an der im Herbst
1895 stattfindenden Ausstellung im St. Georgenkloster
in Stein a. Rh. und an der im nächsten Jahre statt-
findenden Landesausstellung in Genf.

27. August 1895: Herr Prof. Dr. F. F. Vöbler
übersendet einen Bericht über den Stand seiner Arbeit
am Flurnamenbuch. — Das Präsidium verliest mehrere
Briefe, welche auf die vor Kurzem durch Herrn Privat-
dozent F. Heierli in Zürich vorgenommenen Aus-
grabungen in Willmergen und Sarmenstorf hinweisen.
Auf Grund dieser Mittheilungen wird beschlossen, der
Regierung das Gesuch zu unterbreiten, sie möchte an
sämtliche Gemeinderäthe, Kreisrösler und Lehrer ein
Zirkular ergehen lassen, in welchem dieselben aufgefordert

werden, dafür zu wirken, daß die in unserm Kanton zu Tage geförderten Fundstücke dem Kanton erhalten bleiben.

18. November 1895: Jahresversammlung in Narburg. Der Präsident hieß die 40 zur Theilnahme an der Jahresversammlung erschienenen Mitglieder, unter ihnen die Herren Alt-Bundesrath Welte und Oberst Keller in Bern, herzlich willkommen und eröffnete die Verhandlungen mit einem kurzen Berichte über die Thätigkeit des Vereins seit der letzten Jahresversammlung in Rheinfelden. In Betreff der Vereinspublikationen theilte er mit, daß künftighin abwechselnd mit einem Bande der bisherigen Jahresschrift „Argovia“ ein „Taschenbuch“ erscheinen soll, das durch die Art des Stoffes und der Darstellung sich einen weiteren Leserkreis schaffen kann, als es der bisherigen Vereinschrift möglich war. Sodann legte er einen weiteren ausführlichen Bericht des Herrn Prof. Dr. S. S. Bähler über das Flurnamenbuch des Kantons Argau und dessen Fortgang vor und begrüßte sehr warm die Bildung lokaler Vereine zur Pflege des historischen Sinnes und zur Sammlung historischer Denkmäler. — Den ersten Vortrag „Zur Geschichte der Habsburg“ hielt Herr Justizsekretär Dr. W. Merz. Er beschränkte sich im Hinblick auf die Kürze der ihm zur Verfügung stehenden Zeit auf einen Ueberblick über die Geschichte der Burg und ihrer Bewohner und illustrierte seinen Vortrag mit einer großen Zahl von alten und neuen Bildern, Ansichten und Plänen der Burg, die in der nächstens erscheinenden Schrift des Vortragenden über die Habsburg reproduziert werden sollen. — Herr Professor Dr. Bähler knüpfte an den Namen „Habsburg“ verschiedene Betrachtungen über die Verwendbarkeit der Flurnamen für die Geschichte. Sodann trug Herr S. Gloor, Direktor der Zwangs-erziehungsanstalt auf der Festung Narburg, an der Hand eines großen Planes einen Ueberblick über die Geschichte dieser Festung vor, durch welchen die Besucher in angenehmer Weise über die Anlage und Entwicklung der stolzen Feste orientirt wurden. Den Verhandlungen folgte ein treffliches Mittagsmahl in der „Krone“, das durch mehrere Toaste und einen vorzüglichen Ehrenwein, den der löbliche Stadtrath von Narburg in dankenswerthester Weise gespendet hatte, gewürzt wurde. Nach einem gemeinsamen Spaziergange auf die Festung verbrachte man noch eine fröhliche Stunde bei freundlichster Bewirthung von Seite der Anstalt und einem Rheinfelder Mitagliede der Gesellschaft, und nur zu schnell endete der schöne Tag, der allen Theilnehmern in bester Erinnerung bleiben wird.

Das Antiquarium des Vereins ist im Laufe des Geschäftsjahres durch theilweise sehr werthvolle Geschenke und Ankäufe vermehrt worden. Im „Historischen Kränzchen“ sind während des Winters 1894/95 folgende Vorträge gehalten worden: über das Brugger Stadtrecht von 1284 (von Rektor Heuberger); der Zeusaltar in Pergamon (von Prof. Geßner); ein Ausflug ins Blegnothal (von Prof. Hunziker); Konkurrenzen in der Erklärung der Flurnamen (von Prof. Dr. Bähler); die Papstwahl (von Prof. Dr. Fleiner); zur Geschichte des Kirchenliedes im XVI. Jahrhundert. Die „Argovia“ enthält noch den Bericht des Prof. Dr. Bähler über die Flurnamensammlung, eine Abhandlung über die Margauischen Gotteshäuser in den Dekanaten Hochdorf, Mellingen, Narau und Willisau, Bisihum Basel, von Dr. Rüscherer zc.

Die diesjährige Generalversammlung der Literatur-archivgesellschaft in Berlin fand am 9. Februar statt. Die Gesellschaft, die es sich zur Aufgabe gemacht hat, Handschriften und Briefe deutscher Schriftsteller zu erwerben oder in Verwahrung zu nehmen und dadurch besonders eine Sammelstelle für die von den Erben oft nicht richtig in ihrem Werthe abschätzbaren Nachlässe von Gelehrten und Dichtern zu schaffen, hat in den vier Jahren ihres Bestehens bereits eine Sammlung von 8858 Nummern, worunter sich 8506 Briefe befinden, zusammengebracht. Unter den Erwerbungen des letzten Jahres ist besonders ein Theil des Nachlasses von C. W. Arndt zu nennen, in welchem die ersten Niederschriften der Gedichte aus den Jahren 1836 bis 1853, eine Sammlung von Volksliedern, Untersuchungsakten, wissenschaftliche Auszüge und Kollegienhefte sich befinden. Nicht minder werthvoll ist eine zweite Erwerbung, bestehend in den Briefen der Frau v. Stein und Amalie v. Imhoffe an Fritz v. Stein. Als Geschenke sind die sämmtlichen Briefe an den bekannten Bonner Zoologen, Prof. Troschel, von dem Sohne desselben, dem Literaturarchiv überwiesen worden. Der Vorstand der Gesellschaft ist für das Jahr 1896 wiedergewählt und besteht aus den Herren Geheimrath Prof. Dr. Weinholt als Vorsitzendem, Prof. Dr. Mommsen als stellvertretendem Vorsitzenden, Oberbibliothekar Dr. Meißner als Schriftführer, Bankier Alex. Meyer-Cohn als Schatzmeister und den Herren Geheimrath Dr. Dilthey, Stadtschulinspektor Dr. Jonas, Professor Dr. Erich Schmidt, Geheimrath Dr. Wattenbach und Legationsrath Dr. v. Wildenbruch als Beisitzern.

Historischer Verein für die Grafschaft Ravensberg zu Bielefeld. Neunter Jahresbericht (1894).

In der General-Versammlung vom 14. Juni 1894 konnte die erste Hälfte des I. Theiles des Urkundenbuches der Stadt Bielefeld vorgelegt werden. Außerdem stand zur Berathung der Antrag des Vorstandes: „die historische Sammlung, die Bibliothek und das Archiv des Vereins der Stadt Bielefeld zum Geschenk anzubieten.“ Nach längerer Diskussion wurde einstimmig beschlossen, hierüber mit dem Magistrat in Verhandlung einzutreten, unter der Voraussetzung, daß dem Vereinsvorstande bei der ferneren Verwaltung eine entsprechende Mitwirkung gesichert werde. Die Sammlungen des Museums auf dem Sparenberge haben bedeutende Vermehrungen erfahren, namentlich an Waffen, Nachbildungen von Alterthümern aus der Kopiranstalt des römisch-germanischen Museums in Mainz, Medaillen, Fundstücken aus der Urzeit und Münzen. Erwähnung verdient noch der Ankauf eines Bandes Bielefelder Rathsprakotolle aus dem 17. Jahrhundert.

Das dem Jahresbericht beigegebene, von Dr. Meese bearbeitete Urkundenbuch der Stadt Bielefeld (I, 1) umfaßt 186 Nummern aus den Jahren 1015 bis 1346. In einem gut orientirenden Vorwort verbreitet sich der Herausgeber auch über den Namen der Stadt Bielefeld, den er von der Wurzel „bil“ ableitet, die in „bilden“ = hauen, spalten, hacken, säen enthalten ist. Danach könnte Bielefeld (wie schon Michael in seiner Chronik von Bielefeld gemeint hat) Feld am Spalt (Höhenzug des Dünings) Bielefelder Raß, oder nur gehacktes besätes Feld innerhalb einer Wüstung bezeichnen.

Aus dem Inhalt des zehnten Jahresberichtes (1895) heben wir hervor Abhandlungen von Wilbrand über die „Bothof-Platte“ und Hausmarken, von Weddigen über die freien Hofe und Häuser und den Hof der Herren von Grest, von Keesse über die Entwicklung der Bielefelder Stadterfassung und einige Ravensbergische Ortsnamen, ferner die zweier bereits verstorbener Mitglieder, der Herren Dr. Michael und Westermann, und die Besprechung zweier Schriften von Tümpel.

In der Generalversammlung am 24. Mai 1895 wurde ein Schreiben des Magistrats mit den Bedingungen für die Uebernahme der Sammlungen des Vereins durch die Stadt vorgelegt, welche einstimmig angenommen wurden. Danach hat der Vorstand dem Magistrate geeignete Personen als Pfleger der Sammlungen vorzuschlagen. Diese werden vom Magistrat bestätigt und verwalten ihr Amt als städtisches Ehrenamt unter Kontrolle eines Deputirten des Magistrats. Von der Generalversammlung wurden einstimmig die bisherigen Verwalter vorgeschlagen und zwar für das Museum Professor Dr. Wilbrand, für die Bibliothek Rentner Th. Weddigen, für das Archiv Oberlehrer Dr. Keesse. Am 6. November 1895 wurden die genannten Herren vom Herrn Oberbürgermeister Bunnemann protokollarisch für das neue Amt verpflichtet.

Dann berichtete Oberlehrer Dr. Keesse über die Vorbereitungen für die Versammlung des Hannischen Geschichts- und des niederdeutschen Sprachvereins, die vom 3. bis 5. Juni hier stattfand. Bei Gelegenheit dieser Versammlung sprachen Oberlehrer Dr. Keesse über die Entwicklung der Bielefelder Leinenindustrie und Oberlehrer Dr. Tümpel über die Bielefelder Urkundensprache.

Den Vorstand bildeten die Herren Gymnasialdirektor Professor Dr. Nitzsch, Vorsitzender; Professor Dr. Wilbrand, Sekretär und Verwalter des Museums; Rentner Th. Weddigen, Bibliothekar und Verwalter der Bilderammlung; Oberlehrer Dr. Keesse, Archivar; Johannes Klasing, Kassirer; Bürgermeister Banfi; Pastor Jordan und Oberlehrer Dr. Tümpel. Da Herr Bürgermeister Banfi in Folge seiner Wahl zum ersten Bürgermeister der Stadt Quedlinburg unsere Stadt verließ, wurde an seiner Stelle Herr Oberbürgermeister Bunnemann einstimmig von der Generalversammlung in den Vorstand gewählt.

Der Verein zählte im abgelaufenen Jahre 178 Mitglieder.

Historischer Verein zu Brandenburg a. S. XXI.
bis XXV. Jahresbericht, herausgegeben im Auftrage des zeitigen Vorstandes. Brandenburg. S. 3. Westfale. 1894. — Darin sind enthalten:

1. Vereinschronik.
2. Mitgliederverzeichniß.
3. C. Wernicke (Oberpfarrer in Loburg), ein Antependium der St. Gotthardtskirche zu Brandenburg. Mit Abbildung.

Die Altardecke oder Vorhang, wie man es nennen will, eine Gobelinweberei aus der Mitte des XV. Jahrhunderts, ein in seiner Art in Deutschland einzig dastehendes Alterthum, ist mit der Darstellung einer Jagd auf ein Einhorn, das sich in den Schooß einer Jungfrau stürzt, geschmückt. Wernicke zeiget in einer ausführlichen Erläuterung, wie die ursprüngliche, mittelalterliche Thierfabel, wonach das Einhorn außerordentlich schein ist, von

einer reinen Jungfrau aber sich anrühren und fangen läßt, auf die Menschwerdung Christi umgedeutet werden und zuletzt als Allegorie der Verkündigung Mariä durch den Engel Gabriel dienen konnte. Elemente der Bibel, der Predigt- und Erbauungslitteratur wirkten bei diesem Umwandlungsprozesse mit. Nach einer Uebersicht über alle ihm bekannten, bisher nicht zusammengestellten Darstellungen der Allegorie giebt der Verfasser dann eine Charakteristik der naiven Kunstäußerung, die sich auf unserem Antependium darbietet.

4. Tägliche Aufzeichnungen des Pfarrherrn Garcäus in Sorau und Brandenburg aus den Jahren 1617 bis 1632. Auf Grund der von Erich Niederstadt nach dem Original angefertigten Abschrift mit einer historischen Einleitung und erläuternden Anmerkungen herausgegeben von Otto Tschirch.

Diese zur Zeit des dreißigjährigen Krieges in Kallender eingetragenen Notizen geben uns erwünschte Daten über den Verlauf des Krieges, erweitern sich aber, indem sie uns in das intimste Familienleben des Pfarrers und seine Hauswirthschaft blicken lassen, zu einem lebendigen Bilde jener bewegten Zeit überhaupt. Zugleich geben sie eine zwar unbewußte, aber um so treffendere, tief gehende Charakteristik des Aufzeichners, eines gelehrten, aber leidenschaftlichen, zankfüchtigen Mannes, der wie er in Sorau mit seinem Herrn zersiel, so in Brandenburg mit dem Rath und seinen Kollegen in heftige Zwistigkeiten gerieth. Aus Rücksichten der Diskretion, die gegenüber den geheimen Selbstbekenntnissen des Pfarrers geboten erschienen, dann weil er mit den Raumverhältnissen zu rechnen hatte, endlich wohl auch wegen der Einformigkeit der Aufzeichnungen und ihres ungleichen Werthes, begnügte sich Tschirch mit einer Auswahl der Notizen, begleitet sie aber mit einer trefflichen Einleitung, mit erläuternden Anmerkungen und ebenso wichtigen wie interessanten Beilagen. In der Einleitung baut er aus den Eintragungen eine Charakterschilderung des Garcäus auf, die uns eine starke, eigenartige Natur erkennen läßt und auch der humoristischen Lächer nicht entbehrt. Die Vorgänge der Zeit: Die Ripper- und Wipperbewegungen und die Religionsstreitigkeiten, die sich aus Anlaß von Johann Sigismunds Uebertritt zur reformirten Kirche erhoben, läßt er nicht aus dem Auge. Wir erfahren, daß Garcäus sich im Gegensatz zur Mehrheit seiner Gemeinde auf die Seite des Kurfürsten stellte, von dem er auch in der Opposition gegen seine streng lutherischen Kollegen und die ebenso geinnten Mitglieder des Rathes unterstützt wurde. Die Beilagen enthalten mehrere kurfürstliche Reskripte und Patente, statistische Zusammenstellungen über die Einwohnerzahl Brandenburgs und benachbarter Städte in jenen Zeiten, über Lebensmittelpreise etc. Diese geben uns die rascheste und lebendigste Vorstellung von den furchtbaren Folgen, die der Krieg für die Mark Brandenburg damals und noch für lange hatte. Von den Reskripten ist das erste, das Johann Sigismund gegen die feindlichen Kollegen des Garcäus erließ, ein Prachtstück. In seiner kräftigen Sprache, seiner derben Offenheit, seinem Sarkasmus muthet es uns wie ein Vorblatt jener berühmten Kabinettsverfügungen Friedrichs des Großen an.

Historische Gesellschaft für den Nebe-Distrikt zu Bromberg. Das Jahrbuch von 1895 enthält eine Abhandlung des Regierungs-Professors W. Meyer (Bromberg) „Mittheilungen aus der Geschichte der Königl.

Regierung und des Regierungsbezirkes Bromberg in den Jahren 1815 bis 1820". Der Verfasser schildert in aktienmäßiger Darstellung den Uebergang von der polnischen zur preussischen Herrschaft, die Auseinandersetzungen wegen der Ätten, der Rauttionen zc., den Zustand der Landwirtschaft, des Polizeiwesens, der Schulen, die kirchlichen Verhältnisse zc. in den ersten Jahren nach dem Untergang des Herzogthums Warschau. Die Abhandlung beruht auf zwei Vorträgen, die W. Meyer in den beiden Vereinsversammlungen vom 8. Februar und 13. Dezember 1894 gehalten hat. Von weiteren Vorträgen erwähnen wir: 11. Januar Herr Rechtsanwält Haillant über „Die Geschichte des Bromberger Hofgerichts“; am 8. März Herr Oberlehrer Bonin über eine Abhandlung des Oberförsters Schütte „Die Tucheler Haide“ und Herr Apotheker Menzel über Bernsteinfunde. In der Aprilsitzung gab der Vorsitzende, Gymnasialdirektor Dr. Guttmann, einen Ueberblick über die „Entwickelung der Kunst im Regierungsbezirk Bromberg“ (im Anschluß an die Publikation von Ehrenberg). Am 25. Oktober sprach Dr. med. Augstein über „Medizinische Streifzüge ins Gebiet der Poesie und Philosophie“, in der November-sitzung Herr Oberlehrer Wandelt über „Pius IX. bis zur Flucht nach Gaeta“. Aus den „Fundberichten“ verzeichnen wir das Referat des Herrn Domänenpächters F. Schuertz auf Schönfeld bei Libau, der in der Nähe des großen Lednica-Sees sechs Sternfistengräber mit Urnen zc. gefunden hat. Die Sammlungen des Vereins (Bibliothek, Karten und Bilder, Urkunden und Handschriftliches, Alterthümer und Münzen) haben sich so vermehrt, daß der gegenwärtige Raum zur Aufstellung nicht mehr recht ausreicht. Der Verein richtete deshalb ein Gesuch an den Magistrat von Bromberg, zu Gunsten der heimathlichen Denkmalspflege und Alterthumskunde die bauliche Wiederherstellung der Nonnenkirche und deren Verwendung zu einem städtischen Kunst- und Alterthumsmuseum in Erwägung zu ziehen. Der Magistrat hat wohlwollend geantwortet, behält sich die Sache jedoch für eine spätere Zeit vor. Mit besonderer Anerkennung wollen wir noch hervorheben, daß der Verein dem Erbauer des Bromberger Kanals, dem Freiherrn v. Brendenhoff, dessen Name mit dem Kolonisationswerk Friedrichs des Großen untrennbar verbunden ist, an einem Promenadenwege der Schleusenanlagen zu Bromberg ein schlichtes Denkmal hat setzen lassen, das am 27. Oktober 1894 mit einer wohlgelungenen Feier enthielt wurde. Der Verein zählt gegenwärtig 155 Mitglieder.

Historischer Verein zu Dillingen. Am 15. Januar d. Js. hielt der Verein statutengemäß seine Generalversammlung ab. Der von dem Vorstande, Herrn Dr. Schlicht, Königl. Ozealprofessor, erstattete Rechenschaftsbericht pro 1895 ließ ersehen, mit welcher reger Thätigkeit und mit welcher glücklichen Erfolgen im Vereine gearbeitet wurde. Das größte Interesse beanspruchten wohl jene Mittheilungen, welche auf die Ausgrabungen bei Faimingen, Schreckheim, Föschingen und Rüdlingen sich bezogen. Auf sämmtlichen Gebieten wurden im Großen und Ganzen sehr erfreuliche Ergebnisse erzielt, besonders reiche und werthvolle Ausbeute aber brachten die vielen Nachforschungen in der Römerkolonie bei Faimingen und im alamantischen Gräberfelde bei Schreckheim. Die umfangreichen Ausgrabungsarbeiten auf den

verschiedenen, zum Theil bedeutend ausgedehnten Gebieten erforderten einen großen Aufwand an Zeit, Mühe und Kosten, so daß die Gesamtausgaben des Vereins sich auf 1486 Mk. beliefen. — Eine so erfolgsgekrönte Thätigkeit wäre nicht möglich gewesen ohne Bewährung ausgiebiger Zuschüsse von wohlwollender Seite und ohne die opferwilligen einzelner Mitglieder, welche die Arbeiten leiteten und für zweckentsprechende Verwendung der bewilligten Mittel sorgten. Namhafte Zuschüsse erhielt der Verein von der königlichen Regierung von Schwaben und Neuburg, von der königlichen Akademie der Wissenschaften in München, von dem hohen Protetktor des Vereins, Sr. Durchlaucht dem Fürsten Thurn und Taxis zu Regensburg und von dem Magistrat der Stadt Dillmagen — eine ehrende Anerkennung der Leistungen des Vereins. Den Dank des Vereins erwarben sich durch die uneigennützig, umsichtige und fachverständige Leitung der Ausgrabungsarbeiten die Herren: Lehrer Scheller in Faimingen, Lehrer Kirchmann und cand. med. vet. Kirchmann in Schreckheim, Forstamtsassessor Benz in Föschingen und Pfarrer Schäble in Rüdlingen. Am Förderung der Vereinsinteressen machten sich außerdem sehr verdient Herr Generalmajor a. D. R. Popp, Ehrenmitglied des Vereins, Herr Gymnasiallehrer Harbauer in Nothenburg a. T. und Herr Dr. Linden schmit, Direktor des römisch-germanischen Zentralmuseums zu Mainz. Mit besonderer Hervorhebung sei der Name des letztbezeichneten Herrn genannt, denn Herr Direktor Linden schmit stellte schon längere Zeit in liebenswürdigster Weise seine Kraft in den Dienst des Vereins, indem er mit unendlicher Mühe die oft in sehr defektem Zustande zu Tage geförderten Zeugen längst verschwundener Zeiten und versunkener Kulturen in museumsfähigen Zustand versetzte. In Anerkennung der vielen Verdienste wurde Herr Direktor Linden schmit zum Ehrenmitgliede des Vereins ernannt. Neben den Bemühungen um Erforschung des heimathlichen Bodens ließ sich die Vereinsleitung auch die Pflege der Lokal- und allgemeinen Geschichte durch Veranstaltung von Vortragsabenden angelegen sein. Es behandelten: Prof. Dr. Frhr. v. Lochner „Die Jesuitenkirche in Dillingen und der Maler ihrer Fresken (Christoph Thomas Scheffler 1700 bis 1756)“, Professor Dr. Leiste „Das Kloster Füssen“ (zwei Vorträge), Geistl. Rath Dr. Pfeifer „Die topographischen Verhältnisse Dillingens“, Dekan Schild „Das Augustinerkloster zu Laningen“, Archivar Dr. Schröder sprach über den Humanisten Veit Bild, Professor Dr. Schnitzer über eine Reise durch Deutschland im Jahre 1644, Präsekt Mayer über Bischof Ulrich den Heiligen, Pfarrer Dr. Curinger schilderte eine von ihm unternommene Fahrt auf dem Nil von Ruin nach Luxor und Professor Dr. Specht seine Reise nach Karro und Jerusalem. Diese Vortragsabende waren beinahe durchweg sehr gut besucht, ein Zeichen, daß weite Kreise der Bevölkerung den Vereinsunternehmungen lebhaftes Interesse entgegenbringen. Letzteres wurde außerdem noch durch zahlreiche und zum Theil werthvolle Geschenke an Münzen (178), Büchern und anderen alterthümlichen Gegenständen bekundet, wodurch das Museum wesentliche Bereicherung erfuhr. Wissenschaftliche Arbeiten finden sich niedergelegt in dem „VII. Jahresbericht“, der, 12 Druckbogen stark, an die Mitglieder versandt wurde. Die Neuwahl der Vorstandschaft ergab einige Aenderungen, indem an Stelle des verdienten Ausschußmitgliedes Herrn

Bezirksamtsassessor Jacelmann, welcher wegen Wezungs von hier aus dem Ausschusse scheidet, Herr Bezirksamtsassessor Dr. Winterstein zum ersten Sekretär gewählt wurde. Herr Gymnasialassistent Kaufmann wurde als erster Konservator und Herr Incealprofessor Dr. Specht als Bibliothekar gewonnen. Mäße der Verein, dessen Erfolge von berufener Seite wiederholt Anerkennung erfahren haben, auf bisher betretener Bahn rüstig weiterschreiten. Es harret noch manch wichtige Arbeit der Erledigung.

Der historische Verein Eichstätt hat während des Jahres 1895 in neun oidentlichen Monatsversammlungen neun Vorträge zu verzeichnen. Am 8. Januar sprach Herr Kapellmeister W. Widmann über Wohlthätigkeits-Anstalten in Eichstätt, am 5. Februar Herr Pfarrer A. Hirschmann über die Chronologie des heiligen Willibald, am 5. März Herr Baurath J. Belhorn über das Thema, wie es kam, daß in den sechziger Jahren die Bahn Ingolstadt-Münchberg soweit von Eichstätt entfernt gebaut wurde, am 2. April Herr Gymnasialprofessor Dr. E. Englert über den Bauernkrieg bei Untermässing, am 7. Mai Herr Lyzealprofessor J. Komstöck über Exlibris der Eichstätter Diözese, am 11. Juni Herr Gymnasiallehrer N. Krenzer über den Eichstätter Domherrn Ambros v. Gumppenberg, am 15. Oktober Herr Lyzealprofessor J. Komstöck über den Eichstätter Weihbischof Benz, am 12. November Herr Lyzealprofessor Dr. Baron D. v. Lochner über Schloß Hirschberg in kunsthistorischer Beziehung und am 3. Dezember Herr Kaplan Felix Wader über die Stiftskirche in Kasil. Am 4. Juli feierte der Verein sein Stiftungsfest auf der Willibaldsburg, und bei dieser Gelegenheit hielt Herr Lyzealprofessor Komstöck einen Vortrag über das Eichstätter Gymnasium vom Jahre 1695 und über die wissenschaftliche Vorbildung der Professoren dieser Schule. — Das Sammelblatt des Vereins (IX. Jahrgang) enthält folgende Arbeiten: 1. Ein bäuerlicher Prozeß bis zum Reichskammergericht, ein Kulturbild aus dem Anfange des 16. Jahrhunderts, von Otto Nieder, königlicher Reichsarchivrath in München, S. 1 bis 24. 2. Drei unedirte Papstbriefe für Eichstätt aus dem 13. Jahrhundert, mitgetheilt vom Lyzealprofessor Dr. Jos. Schleich in Dillingen, S. 25 bis 40. 3. Die Schweden in Dietfurt Anno 1633 von dem cand. theol. Johann Bapt. Götz in Eichstätt, S. 41 bis 51. 4. Miscellaneen, Jahresbericht etc., S. 52 bis 71.

Historischer Verein für Stadt und Stift Effen. Das XV. Heft der „Beiträge zur Geschichte von Stadt und Stift Effen“ enthält drei Abhandlungen von J. Arens: „Das Wappen des Stiftes Effen“, „die Siegel und das Wappen der Stadt Effen“ (mit Illustrationen), und „die Verfassung der Stadt Effen“. In letzterem Aufsatz veröffentlicht Arens nach einer sehr selten gewordenen Schrift (Staatsrechtliche Untersuchungen über die Gewalt der neuen Regenten in den säkularisirten Reichslanden. Düsseldorf, 1805) den am 14. September 1794 zwischen der Fürst-Abbtissin Maria Cuneunda und den Ständen (Kapitel und Ritterschaft) von Effen vereinbarten „Landesgrundvergleich des Stiftes Effen“, ein interessantes und wenig bekanntes Dokument aus den letzten Zeiten des heiligen römischen Reiches. W. Brevel schulbert „das Abteigebäude zu Effen und die Residenz der Fürst-Abbtissinnen“ in ihrer historischen Entwicklung, unter

fleißiger Benutzung namentlich der Kindlingerischen Handschriften. Eine Ergänzung hierzu bildet die Abhandlung von Humann, welche „die ehemaligen Abteigebäude von Effen“ nach ihrer Bauart beschreibt. Der letzte Aufsatz (von Dr. J. Schröder) behandelt die Abbtissin „Reina von Oberstein“, eine Schwester des Erzbischofs Philipp II. von Köln, für deren Geschichte der Verfasser eine bisher unbenutzte Handschrift des Stadarchivs von Effen, eine von dem Stadisekretär Stratmann im Jahre 1467 begonnene Stadtchronik, hat verwerthen können. Wir hören mit Befriedigung, daß diese Chronik, aus der Schröder interessante Auszüge mittheilt, demnächst vollständig veröffentlicht werden soll. — Die letzte Hauptversammlung des Vereins fand am 27. November 1895 statt. Die Mitgliederzahl ist auf 144 gestiegen. In den Vorstand neu eingetreten sind die Herren Professor Brodes und Konsul Rud. Waldthausen. Der Vorsitzende Herr Oberlehrer Dr. Ribbedt sprach über die Geschichte des Effenener lutherischen Gymnasiums im 16. und 17. Jahrhundert im Zusammenhange mit der Geschichte der Stadt, namentlich in religiöser Beziehung. Im Vordergrund standen dabei zuerst die Kämpfe zwischen Lutherthum und Calomismus, die erst im Jahre 1604 mit dem vollständigen Siege des ersteren endeten; sodann die Bestrebungen der Abbtissinnen Elisabeth v. Berg, Maria Clara von Spaur und Anna Salome von Salm zur Durchführung der Gegenreformation; endlich der Pietismus, der sowohl mit seinen Segnungen wie mit seinen Ausschreitungen in der Effenener Geschichte eine große Rolle gespielt hat. Eine vorübergehende Blüthe erlebte die Katheschule unter dem calvinistischen Rektor Nikolaus Stude 1568 bis 1573 (später in Leiden mit dem berühmten Philologen Justus Lipsius befreundet) und dem streng lutherischen Franzosen Philippus Marcellinus von Orleans († 1599) an der Fest, die im Gefolge der spanischen Einquartierung austrat). Als im Jahre 1628 die Abbtissin Maria Clara mit Hülfe der Spanier die Reformation unterdrückte und einen katholischen Rath einsetzte, ging die Schule zeitweilig ganz ein und fristete auch nach ihrer Wiederherstellung im Jahre 1630 anfänglich nur ein kümmerliches Leben. Nachdem 1667 durch Anna Salome die Jesuiten nach Effen berufen waren und unter ihrer Leitung die katholische Schule einen bedeutenden Aufschwung nahm, entschloß sich auch der Rath 1672 zu einer Erweiterung der Stadtschule, die von nun an als Lutherisches Gymnasium bezeichnet wurde. Erwähnt sei noch, daß die lutherische Schule bis zum Anfang dieses Jahrhunderts in einem nunmehr zum Abbruch bestimmten alten Gebäude zwischen der Limbederstraße und dem Kopstadtspaly untergebracht war. Dasselbe ist 1347 von der Abbtissin Katharina v. d. Mark erbaut und diente ursprünglich als Kapelle des daneben gelegenen Hospitals zum Heiligen Geist. Nach der Einführung der Reformation wurde es seiner kirchlichen Bestimmung entzogen und zum Schulhaus umgebaut. Im Jahre 1732 unter Zopf nochmals gründlich erneuert, gerieth dann am Ende des Jahrhunderts mit der Schule auch das Schulhaus gänzlich in Verfall und diente schließlich in seinen unteren Räumen als Bier- und Branntweinlager, in den oberen als Militärlazareth.

Oberheffischer Geschichtsverein zu Effen. 30. Januar 1895. Privatdozent Dr. Sauer über Museen im alter und neuer Zeit. Das älteste Alexandrinische Museum

war ein an ein Museheiligthum angegliedertes Gelehrtenpensionat. Die Vorgänger unserer Museen waren planlos mit Bildwerken überfüllte Heiligthümer und Staatsgebäude mit ihren Anhängeln, den Schatzhäusern, Wandelhallen und Versammlungsräumen. Mannhäßiges Sammeln begann erst in der überwiegend gelehrten Epoche des Hellenismus. Nach den Zerstörungen durch die Völkerwanderung und die Kreuzzüge, nach dem Fall Konstantinopels waren die letzten Reste dieser Museen zerstört. Zufällige Funde auf römischem Boden regten später zu neuen Sammlungen an. Seit der Gründung von Staatssammlungen, Anfang des 18. Jahrhunderts, wird der Name Museum allgemeiner, und erweitert sich der Begriff mehr und mehr; heute bezeichnet er die Sammlung von Anschauungsmaterial. Den Fürstenmuseen folgten die des Staats, diesen wieder Provinzial- und Lokalmuseen. Letztere sollen Ergänzungen der großen Museen und Lehrapparate für engere Bezirke sein und verdienen sorgfältige Pflege.

21. Februar 1805. Professor Dr. Buchner über die hessische Rheinbundzeit. Dem Dreibund von Oesterreich, Rußland und England setzte Napoleon den Rheinbund entgegen. Auch Hessen wurde zum Beitritt aufgefordert; die Verhandlungen dauerten vom Januar bis August 1806. Die Proklamation vom 13. August 1806 verkündete dem hessischen Volk, daß der Herrscher den Großherzoglichen Titel angenommen habe und vollkommen souverän sei. Das deutsche Reich war zusammengebrochen, für Hessen aber der Zuwachs an Gebiet und Unterthanen beträchtlich. Die hessischen Truppen kämpften und bluteten während der sieben Rheinbundjahre 1806/7 gegen Preußen, Rußland und Schweden, 1808 bis 1812 gegen Spanien und England, 1809 gegen Oesterreich, 1812 und 1813 gegen Rußland und Preußen. Unerhört waren dabei die Menschenverluste, namentlich in Rußland, aber auch während der Befreiungskriege, namentlich in der Schlacht bei Leipzig. Unmittelbar nach der Schlacht von Hanau fiel Hessen vom Rheinbund ab.

21. März 1895. Pfarrer Knab über Wetterauer Kriegsereignisse und Kriegsleiden im 17. und 18. Jahrhundert. Während des großen Krieges wurde die Wetterau von 1621 an fast jahraus jahrein von Tillyschen Truppen, die Christian von Braunschweig bekämpften, heimgesucht. Die verschiedensten Völker brandschatzten das sonst so reiche Gebiet und brachten es an den Rand des Untergangs. Ganz besonders schlimm trieben es der Oberst von Görzenich und dessen Nachfolger Leo von Medicis. Mit dem Einzuge Gustav Adolphs in Frankfurt wurde es für kurze Zeit besser; nach seinem Tode verwilderten auch seine Völker und trieben es so schlimm wie die Kaiserlichen. Furchtbar war für die Wetterau die Zeit nach der Schlacht bei Nördlingen. Dörfer und Städte wurden geplündert und angezündet, die Bewohner getödtet; die Preise der Lebensmittel stiegen ins Ungeheure. Dazu kam 1635 die Pest. In der letzten Zeit des Krieges war die Wetterau in eine Wüste verwandelt. — Auch im siebenjährigen Kriege erlitt sie schwere Schicksale; vielfach wurde dort gekämpft, die Gegend von den Kriegsvölkern ausgezogen und die Dörfer geplündert.

5. Mai 1895. Ausflug nach Grünberg. Die alte Warte, das ehemalige Antoniter- und Barsbückerkloster, die Reste der Stadtbefestigung u. A. wurden besichtigt. Landgerichts-Direktor Ruth sprach über die Geschichte von Grünberg. 1186 legte Landgraf

Ludwig eine Burg an, welche die Entstehung der Stadt veranlaßte; sie steht theilweise noch jetzt in verwahrlostem und baufälligem Zustand. 1195 wurde Grünberg in einer Fehde zerstört, war aber 1222 offenbar wieder aufgebaut. 1250 erst wird Gießen erwähnt. Der Kaiser bestätigte 1272 für Grünberg die Gültigkeit des fränkischen Rechts. Von da an wird bis heute noch jährlich der sogenannte Wallusmarkt abgehalten. Auch hatte die Stadt bereits einen Pfarrer. Die Marienkirche, die damals schon stand, ist 1816 eingestürzt. Das Antoniterhaus wird 1242 zuerst erwähnt; es war das älteste und reichste der hessischen Klöster und bestand bis 1527, wo Philipp der Großmüthige seine Güter einzog und sie der Universität Marburg zuwies; später kamen sie an Gießen. Große Brände schädigten die Stadt mehrfach, und der Wohlstand sank. Durch den dreißigjährigen Krieg verlor die Stadt über die Hälfte der Bewohner und Häuser, und nach dem Frieden mußten noch 140 Häuser als baufällig und verseucht abgerissen werden. Auch in den folgenden Kriegen erlitt Grünberg schwere Schicksale, so daß es gegen früher zurückgegangen ist. Professor Dr. Buchner sprach über eine Episode aus der Geschichte von Laubach. Zur Zeit des dreißigjährigen Krieges war das Ländchen streng lutherisch, die Gräfin Katharina Juliane aber als Vormünderin ihres sechsjährigen Sohnes Karl Otto nebst zwei Mitvormündern, Grafen von Solms-Greifenstein waren reformirt. Dadurch entstanden schwere Streitigkeiten, bis schließlich zwei Greifensteiner Grafen am 14. Februar 1649 nachts mit bewaffneter Macht die Stadt überrumpelten, den Bürgermeister Pauli aus dem Bett rissen und gefangen nahmen. Viele Bürger entflohen in die Wälder und erhielten Strafeinquartierung in ihre Häuser. Pauli wurde gefänglich nach Grünungen geschleppt und dort solange barbarisch mißhandelt, bis er einen Nevers unterschrieb, er sei gegen die Gräfin ungehorsam gewesen. Nun machte er beim Reichskammergericht einen Prozeß anhängig, der nach vielen Jahren — die Akten sind noch im Staatsarchiv in Wezlar — wie so viele andere ohne Schlusurtheil endete. Offenbar erlahmte nach dem Mündigwerden des Grafen Otto das Interesse an der Weiterführung des kostspieligen Prozesses.

4. Juni 1895. Ausflug mit dem Marburger Geschichtsverein nach Königsberg, Hohenfolms, Hermannstein und Wezlar.

23. Juni 1895. Ausflug nach Bidingen. Das alte fürstliche Schloß wurde in seinen einzelnen Theilen von außen und innen und mit seinen werthvollen Sammlungen, sowie die alterthümlichen, vielfach wohl erhaltenen malerischen Stadtbefestigungen besichtigt. In der darauf folgenden Sitzung sprach Professor Dr. Hoffmann über die Geschichte von Bidingen. Wann das Schloß erbaut wurde, ist unbekannt; 1131 werden die Herren von Bidingen zuerst erwähnt. 1330 erhielt das Dorf Bidingen Marktrecht und 1353 Stadtrecht. 1442 wurde Dieter v. Menburg in den Grafenstand erhoben. Er erbaute das noch jetzt stehende Rathhaus. In der zweiten Hälfte des 15. Jahrhunderts entstand das berühmte Jerusalemer Thor. Mehrfach vergrößerte sich der Besitz des Hauses Menburg, doch fanden durch Erbtheilungen auch Theilungen statt. Schwere Leiden erduldet die Grafschaft im dreißigjährigen Krieg. Graf Ernst Kasimir (1708 bis 1749) erließ ein Toleranzedikt, insofern dessen die Grafschaft eine Zufluchtsstätte für anderwärts verfolgte

Zelten wurde. Die von ihm gegründete hohe Schule ging aber wegen Mangels an Schülern wieder ein. 1806 verlor die Grafschaft ihre Reichsunmittelbarkeit und ging an Hsenburg-Wirtheim, 1816 an Hessen über. 1840 wurde Graf Ernst Kasimir III. in den Fürstenstand erhoben.

Professor Dr. Buchner sprach über die heffischen freiwilligen Jäger. Nach den Schlachten bei Leipzig und Hanau wurden die heffischen Regimenter rasch ergänzt und dabei die Bildung eines Korps freiwilliger Jäger in Angriff genommen. Bis zum 29. März 1814 waren deren 629 nothdürftig einaeübt, und der Marsch durch Baden und die Schweiz konnte beginnen. Am 2. Mai kam das Korps in Lyon an, wo der Aufenthalt bis zum 2. Juni dauerte. Sehr mäßiger Dienst und billiger Wein hatten Streitigkeiten und Kaufhändel im Gefolge, und die Klagen der Quartiergeber wurden immer häufiger. Dazu kam der Dünkel mancher Jäger, die glaubten, sich dem stammigen militärischen Dienst nicht unterwerfen zu müssen. Der Höchstkommandirende, Prinz Emil von Hessen, war mehrfach genöthigt, aufs Ernstlichste aufzutreten und zu strafen.

21. November 1895. Dr. Frizsche über Friedrich Gottlieb Welcker. Geboren 4. November 1784 zu Grünberg, bezog Welcker 1801 die Universität Gießen, promozirte 1803 und wurde 1809, von seiner römischen Reise zurückgekehrt, zum ordentlichen Professor der griechischen Literatur und Archäologie ernannt. Vorher war auf keiner deutschen Hochschule eine solche Professur. Er machte als freiwilliger Jäger den Feldzug nach Frankreich mit und vertrat nach dem Sturze Napoleons in öffentlichen Lehrvorträgen die Ideen des Liberalismus. Daher leitete sich sein Konflikt mit dem Gießener Professor der Staatswissenschaft A. J. W. Crome, der 1816 die Entlassung Welckers aus dem heffischen Dienst zur Folge hatte. Die fernere Wirksamkeit Welckers als Lehrer und Gelehrter fällt nach Göttingen und Bonn. Redner führte aus, wie in den Gießener Jahren an jener bedeutenden Wende des geistigen wie des politischen Lebens in Deutschland die Persönlichkeit Welckers sich herausgestaltete und zu männlicher Geschlossenheit heranreife.

15. Januar 1896. Feier des 25jährigen Bestehens des Deutschen Reichs. Professor Dr. Buchner: Bemerkungen zur Vorgeschichte der Wiedererrichtung des Reichs. Der Schlacht von Austerlitz folgte der Friede von Preßburg und die Gründung des Rheinbundes. Franz II. entsagte der deutschen Krone, und das Deutsche Reich hatte ein Ende. Es folgten die jammervollen Mheimbundjahre, in denen Napoleon das beste deutsche Blut seinen ehrgeizigen und selbstsüchtigen Zwecken opferte. Nur wenige vaterlandsbegeisterte Männer kämpften dagegen. Blücher war einer der bedeutendsten Vorkämpfer fürs neue Deutsche Reich. Was freilich nach den Befreiungskriegen geschaffen wurde, war ein jämmerliches politisches Mächwerk. Druck erzeugte Gegendruck; so brachen immer wieder von Zeit zu Zeit die Bestrebungen nach Einheit und Freiheit hervor, theilweise in sehr extremen Formen. Es waren Übergangszustände, welche die Ereignisse von 1870/71 vorbereiteten. Diese gipfelten in der Wiederaufrichtung des deutschen Kaiserreichs.

Herr Alfred Bod sprach über Blücher in Gießen.

Nach der Schlacht bei Leipzig war Blücher dem flüchtenden französischen Heer dicht auf den Fersen, bis

er in Fulda den unsinnigen Befehl bekam, über den Vogelsberg nach Gießen zu ziehen. Mit ihm kam der berühmte Professor Henrik Steffens dahin und veranfaltete in der Aula der Hochschule eine Versammlung, in der er mit begeisterter Rede zum Befreiungskampf aufforderte. Die Stimmung war bei der Bevölkerung lau; Professor Crome war einer der eifrigsten Franzosiendener, was er auch schriftstellerisch beharrte. Blücher hatte schon auf dem Marsch seine Schrift: „Deutschlands Krise und Errettung im April und Mai 1813“ kennen gelernt, doch als er nach Gießen kam, war Crome rasch nach der Schweiz areuert. Blücher ließ den Senat wissen, Crome könne ruhig zurückkehren, was solch ein Lump denke, sei höchst gleichgültig. Leider waren damals die deutschen Schwärmer für Frankreich und Napoleon keine Seltenheit. Steffens ging auf Blüchers Befehl nach Marburg, wo er im Gegensatz zu Gießen mit jubelnder Begeisterung empfangen wurde. Die Zahl der Studenten war während der Befreiungskriege sehr gering. Rektor und Senat machten Blücher ihre Aufwartung und erhielten von ihm die Versicherung, daß er Stadt und Universität in seinen Schutz nehme. In Gießen faßte Blücher den Entschluß, mit seinem Heer den Rhein zu überschreiten, Holland und Brabant zu erobern und in Frankreich einzufallen. Als man ihn mit tausend Bedenken hinhielt, brach Blücher am 7. November auf eigene Faust von Gießen auf. Steffens folgte ihm bis nach Paris. (Vergl. M. A. 3 Beilage Nr. 34 und 35.)

14. Februar 1896. Landgerichts-Direktor Ruth sprach über die Hesen in Texas in den vierziger Jahren. Infolge politischer Unzufriedenheit verließ eine größere Anzahl junger wohlhabender Männer die Heimath, um Texas, das sich von der mexikanischen Herrschaft frei gemacht, zu kolonisiren. Der deutsche Adelsverein, der ähnliche Zwecke verfolgte, arbeitete gegen sie, doch war er bald mit bedeutenden Verlusten verfracht. 1847 folgte dann eine zweite Abtheilung Darmstädter, aber trotz aller Entbehrungen gelang es ihnen nicht, einen glücklichen Erfolg für ihre Kolonisation zu erzielen.

Vogtländischer alterthumsforschender Verein zu Hohenleuben. Der letzte im Jahre 1894 veröffentlichte Bericht über die Thätigkeit des Vereins enthält u. A. eine Biographie des letzten Grafen und Herrn von Gera, des im Jahre 1727 geborenen und 1802 verstorbenen Heinrichs XXX., verfaßt auf Grund eines in der fürstlichen Bibliothek zu Schloß Osterstein befindlichen Manuscriptes des Archidiaconus Klotz in Gera, von Pfarrer Dietrich in Hohenleuben. Aus den Vereins-Versammlungen des Jahres 1895 bemerken wir folgendes. Es sprachen: Am 6. Februar Herr Pfarrer Kesch über kulturhistorische Notizen aus den mit dem 16. Jahrhundert beginnenden Kirchen- = Patrimonialgerichtsbüchern von Ruhdorf; am 7. März Herr Lehrer Schneider über Pfahlbauten; am 1. Mai Herr Diakonius Blechschmidt über den fränkischen Sagenkreis; am 5. Juni Herr Pfarrer Kesch über die Entstehung der beiden reußischen Fürstenthümer aus der ursprünglichen Vogtei Weida, wobei er eine tabellarische Uebersicht über die Landes-zugehörigkeit der einzelnen Gebiete seit der ersten Theilung der Vogtei bis auf die Gegenwart vorlegte; am 3. Juli der Vorsitzende Herr Pastor Dietrich über August den Starken; am 11. August (Hauptversammlung) Herr Ruchemath Superintendent Walther (Weida) über

den Convertiten Herzog Moritz Wilhelm zu Sachsen-Weitz und Herr Dr. Köhler (Schneeberg) über Quellen und Brunnen in der deutschen Sage; am 4. September hielt Herr Lehrer Baßler (Lunzig) einen Vortrag: St. Helena und Wilhelmshöhe, eine geschichtliche Parallele (Napoleon I. und Napoleon III.) und Herr Pastor Dietrich über das Lied: Sie sollen ihn nicht haben, den freien deutschen Rhein und dessen Verfasser; am 2. Oktober Herr Lehrer Schaub (Langenwehendorf) über die Christianisirung des Vogtlandes und Herr Pastor Dietrich über die Wünschelruthe; am 7. November Herr Diakonus Bleckschmidt über die Sage vom ewigen Juden und Herr Pastor Dietrich über den Koboldglauben. Der Verein zählt gegenwärtig 163 Mitglieder.

Die historische Gesellschaft für die Provinz Posen setzte die Herausgabe ihrer Zeitschrift fort, von welcher seit unserem letzten Berichte (1894 S. 86) Band IX und Heft 1 und 2 von Band X erschienen sind. Außer kleineren wissenschaftlichen Mittheilungen, Literaturberichten, Geschäftsübersichten etc. befinden sich die folgenden größeren Abhandlungen in diesen Heften. Warschauer, Die Posener Goldschmiedfamilie Ramin (IX 1 bis 26), behandelt auf Grund neu aufgefundenen archivalischen Materials die Geschichte einer Goldschmiedsfamilie aus der Renaissancezeit, besonders das Leben des Erasmus Ramin, welcher durch die Veröffentlichung von Musterzeichnungen für Goldschmiede sich einen Namen gemacht hat. Vierzehn von diesen Musterzeichnungen sind auf sechs Tafeln in gelungener Reproduktion nach den Originalen im Berliner Kunstgewerbe-Museum der Arbeit beigegeben. Ehrenberg behandelt im Anschluß an seine im Jahre 1889 erschienene Arbeit „Das Posener Theater in südpreußischer Zeit“ (IX 27 bis 90). Die Einleitung giebt Einiges über die Geschichte des Theaters im alten Polen. Bemerkenswerth sind besonders die Mittheilungen über das Sulkowskische Theater in Neisen. Aus der südpreußischen Zeit selbst wird die Geschichte des Theaterbaues, welcher im Jahre 1804 vollendet wurde, ausführlich auf Grund des Alten-Materials erzählt, und Alles, was sich über Theateraufführungen in jener Zeit ermitteln ließ, ist in anschaulicher Uebersichtlichkeit zusammengestellt. Unter den deutschen Direktoren jener Zeit tritt besonders Karl Döbbelin, unter den polnischen der bekannte Boguslawski hervor. Litterarisch dankenswerth ist die Beigabe der versifizirten Einweihungsrede, mit welcher Frau Döbbelin das neue Schauspielhaus am 17. Juni 1804 eröffnete, und das Verzeichniß der zu Posen von 1803 bis 1806 aufgeführten Stücke. Eine Ergänzung zu dieser Arbeit giebt Rohde „Zur baugeschichtlichen Würdigung des alten Posener Stadttheaters“ (X S. 117 bis 126) welcher an der Hand der alten Pläne und Zeichnungen nachweist, daß nicht der Oberhofbauamtsassessor Koch aus Potsdam, sondern der Posener Kriegsrath Heermann als der geistige Urheber des später zur Ausführung gelangten Entwurfes für den Theaterbau betrachtet werden müsse. — Kleinwächter giebt in seiner Arbeit über „Das älteste protestantische Kirchenbuch der Stadt Posen“ (IX S. 105 bis 128) eine eingehende Inhaltsübersicht des Kirchenbuches des Georg Enoch Weigenheim aus Fraustadt, Pastor an der evangelischen Kreuzkirche

zu Posen 1596 bis 1611. Einen Einblick in die Verhältnisse der südpreußischen Zeit gewährt eine von Warschauer veröffentlichte Denkschrift des Ministers Friedrich Wilhelm von der Schulenburg-Kehner über Südpreußen (IX S. 129 bis 158). Dieser unter Friedrich Wilhelm II. und Friedrich Wilhelm III. in höchstem Ansehen und Einfluß stehende Minister bereiste Südpreußen im Jahre 1801 und stattete, ohne an der Verwaltung der Provinz betheiligt zu sein, einen Bericht über die auf seiner Reise gewonnenen Eindrücke an den König ab. Seine kritischen Bemerkungen sind oft treffend, seine Verbesserungsvorschläge aber meist wenig einleuchtend. — Die umfangreiche Studie von Adler über „Das großpolnische Fleischnetzwerk vor 300 Jahren“ (IX S. 209 bis 372), auch im Sonderabdruck Posen, Solowicz erschienen, giebt zunächst eine Darstellung über die Organisation der Fleischerzünfte Großpolens und zuletzt die vortreffliche Edition von 44 bisher noch nicht bekannten Urkunden aus den Jahren 1469 bis 1692, darunter viele wichtige Zunftstatuten und sonstige wirtschaftsgeschichtlich wichtige Stücke. — Die letzte größere Arbeit des Heftes von Schellin „Die Malaria in der Provinz Posen“ (IX S. 373 bis 404) weist nach, daß mit der Verbesserung der Bodenverhältnisse in der Provinz Posen auch die Ausbreitung und Gewalt des Malariafiebers abgenommen hat. Im X. Jahrgang der Zeitschrift beginnt Kienowing eine umfangreiche Arbeit über „Den Seidenbau und die Seidenindustrie im Neze-Distrikt von 1773 bis 1805“, über welche wir nach ihrem Abschluß berichten werden. Außer der Zeitschrift gab die Gesellschaft noch den III. Band ihrer Sonderveröffentlichungen heraus, und zwar eine große Publikation zur Erinnerung an die vor einem Jahrhundert erfolgte Einverleibung des größten Theils der heutigen Provinz Posen in die preußische Monarchie. Das Werk führt den Titel „Das Jahr 1793. Urkunden und Aktenstücke zur Geschichte der Organisation Südpreußens“ und ist unter der Redaktion von Dr. Rodgero Krümers von 10, sämmtlich der historischen Gesellschaft zu Posen angehörigen Fachgenossen bearbeitet. Es behandelt in 17 Kapiteln hintereinander die Besitznahme und Huldigung, den Zustand des Landes, die Reise des Königs, die allgemeine Organisation und Einrichtung der Kammer, Abgrenzung des Geschäftsbereichs zwischen den Landeskollegien, das Steuer- und Klassifikationswesen, Gerichtsorganisation und Rechtspflege, Polizeiwesen, Bauwesen, Landwirtschaft und Forstwesen, Städtewesen, Handel, Gewerbe und Verkehr, Judenwesen, Medicinalwesen, Kirchen- und Schulwesen, Militaria und giebt nach einem Rückblicke einen chronologischen und einen alphabetischen Index. Jedes Kapitel besteht aus einer Darstellung und den wichtigsten Urkunden in zeitlicher Reihenfolge. Ueberall ist es das Bestreben gewesen, ein möglichst genaues Bild von dem Zustand zu entwerfen, in welchem sich das Land zur Zeit der preußischen Uebernahme befand, woran sich in jedem Kapitel die Darlegung der ersten Maßregeln knüpft, welche von der neuen Regierung zur Kultivirung des Landes getroffen wurden. Das in dem Buch verwertete bezw. wörtlich abgedruckte Material darf wohl erschöpfend genannt werden, da außer dem Staatsarchiv in Posen, das Geheime Staatsarchiv zu Berlin, das Kriegsarchiv des Großen Generalstabes, das Königliche Hausarchiv, das Archiv des Hofmarschallamts, das Staatsarchiv zu

Breslau und die Registraturen der Ministerien ihre archivalischen Schätze zur Verfügung gestellt haben. Das Werk ist mit vier prächtigen Heliogravüren, darstellend den König Friedrich Wilhelm II., den General v. Kollendorff und die Minister v. Voß und Struensee geschnitten.

Litauische literarische Gesellschaft zu Tilsit. In der ersten Versammlung des 16. Geschäftsjahres (1894/95), am 25. Oktober 1894, sprach Kreischulinspektor Schwede über die Geschichte der Stadtkirche (Deutschen Kirche) in Tilsit. Nach einem Rückblick auf die Entstehung der Burg und Stadt Tilsit erwähnte er die seit 1547 bekannten Geistlichen und schilderte dann den allmählichen Ausbau der Kirche bis in die neueste Zeit. In derselben Sitzung wurden zu Mitgliedern des Vorstandes erwählt: die Herren Professoren Bezzenberger und Lohmeyer in Königsberg, die Herren Professor Dr. Freuß (Vorsitzender), Oberlehrer Kurjchat, Oberlehrer Dr. Siemering, Kreischulinspektor Schwede, Pfarrer Stein. Der Geschäftsbericht ergab die Zahl von 196 Mitgliedern. Am 6. Dezember 1894 sprach der Schriftführer, Oberlehrer Kurjchat, über das Vereinswesen, die religiösen und nationalen Bestrebungen der ausgewanderten Litauer in den Vereinigten Staaten von Nordamerika, auf Grund der dort in litauischer Sprache erscheinenden Zeitungen. Der Vortragende theilte mit, daß es dort 48 litauische Vereine giebt, deren Mittelpunkt Pennsylvanien ist und die in einem Bunde vereinigt sind, dessen Organ wöchentlich einmal erscheint. Am 17. Januar 1895 hielt der Vorsitzende Professor Freuß einen Vortrag über die Dissidenten in Litauen und Polen und ihre Beziehungen zu Preußen am Anfange des 18. Jahrhunderts. Nach einer kurzen Schilderung der Reformation und Gegenreformation in Polen, besprach er auf Grund archivalischer Forschungen die Lage der Dissidenten unter der Regierung König Augusts II. Er schilderte die Unterdrückung der Lutheraner und Reformirten und die Bemühungen König FriedrichWilhelms I. von Preußen für seine bedrängten Glaubensgenossen. Der Vortrag schloß mit der Erinnerung an das Thörner Blutbad von 1724. Am 28. Februar sprach Herr Oberlehrer Kast über das Jahr 1813, im Anschluß an das Antisblatt der Regierung zu Gumbinnen. Der Vortragende charakterisirte den elenden Zustand Litauens infolge der Kriege von 1806/7 und der Durchmärsche der Franzosen im Jahre 1812 und zeigte dann, wie in den trockenen Erlässen und Bekanntmachungen der mächtige Aufschwung von 1813 sich wieder spiegelt. Am 8. April sprach stud. theol. Grigolat über Geschichte und Wesen der Surinkiminilai, jener Vereinigung frommer Litauer, die in Deutschland mehr unter dem Namen Maldiniker bekannt sind. Maldiniker (von malda) bedeutet Gebetsleute, Surinkiminilai heißt Versammlungsleute, von Surintimas, Versammlung. Es ist ein pietistischer Verein, dessen Entstehung mit dem religiösen Aufschwung zu Anfang dieses Jahrhunderts zusammenhängt, nach anderen in die Mitte des 18. Jahrhunderts und auf herrenhuthische Einflüsse zurückgeht. — Einen empfindlichen Verlust erlitt der Verein durch die Versetzung des Kreischulinspektors Schwede nach Stettin.

Das im Jahre 1895 veröffentlichte 20. Heft der Mittheilungen der litauischen literarischen Gesellschaft enthält von Reinhold eine Zusammen-

stellung der Nachrichten über die sogenannte Chylnskische Bibelübersetzung, auf die Professor Bezzenberger im Jahre 1880 die Aufmerksamkeit gelenkt hat, mit einer eingehenden Kritik der hierauf bezüglichen Schrift von Staniewicz (Kraakau, 1886). Die gründliche Untersuchung, die das in den letzten Jahren über diese Frage erwachsene Material erschöpfend behandelt, kommt zu dem Ergebnis, daß sich der Verfasser dieser litauischen Bibelübersetzung mit Sicherheit noch nicht hat feststellen lassen. Es folgen Verzeichnisse älterer Ortsnamen im preussischen Litauen (von Kalwaitis), Beiträge zur litauischen Dialektkunde (von Wolter) und zwei neulitauische Choralmelodien (von Kezat).

Alterthumsverein Oberlahnsteiu. In der Sitzung vom 24. Januar 1895 berichtete der Unterzeichnete über Oberlahnsteiner Sitten und Bräuche im Anfange des 17. Jahrhunderts nach dem liber parochianus des Pfarrers Castor. Herr Studiosus Michel verlas eine Glöcknerbestallung in Niederlahnstein aus dem 16. Jahrhundert; Herr Oberlehrer Deinet sprach über die gewaltsame Unterbringung der Schule in Diez in ein besseres Lokal.

Am 13. Mai hielt Herr Oberstlieutenant Dahm, der Streckenkommissar für hiesige Gegend, einen längeren Vortrag über die Entstehung des Limes und die Grabungen in unserer Nähe, durch die nun auch der römische Bergbau an der Lahn festgestellt wurde. Der Unterzeichnete zeigte noch einige Funde aus unserer Gegend vor und bat die zahlreiche Versammlung, im Interesse der Lokalgeschichte keinen Fund unbeachtet zu lassen. Am 7. September vereinigten sich der Nassauer Alterthumsverein und der hiesige in Braubach zu einer gemeinsamen Zusammenkunft, an der auch Herr Geheimrath Professor Weißbrod aus Braunsberg theilnahm. Nach einigen Begrüßungsworten des Unterzeichneten besprach Herr Professor Weißbrod in fesselnder und humorvoller Weise die Denkwürdigkeiten des Augustus und einige Werke griechischer Plastik. Im Rathhause saale wurden der Stadtpokal und einige andere Alterthümer besichtigt und alsdann ein Aufstieg nach der Marksburg unternommen, über deren Geschichte vorher Herr Direktor Dr. Widmann einen längeren Vortrag gehalten hatte. Nach der Rückkehr machte der Unterzeichnete noch einige Mittheilungen über die Limesausgrabungen im Lahnsteiner Gebiet.¹⁾

Am 25. September v. J. unternahm der Verein einen Ausflug nach dem eben ausgegrabenen Kastell Niederberg bei Ehrenbreitstein. Dieses, sowie Bad und Kommandantenhaus, wurden unter Führung des Unterzeichneten, der an den Grabungen theilgenommen hatte, besichtigt. Herr Oberstlieutenant Dahm erläuterte die in einem Lokale von Niederberg ausgestellten Funde.

Am 19. November wurden durch den Unterzeichneten einige fränkische Funde besprochen; derselbe verlas die Steinsche Kirchen- und Schulordnung und machte im Anschluß daran einige Mittheilungen über Lahnsteiner Lehrerverhältnisse im 18. Jahrhundert. Herr Direktor Dr. Widmann verlas einige Stellen aus einer Be-

¹⁾ Herr Dr. Rodewig hat die Güte gehabt, uns einen Bericht über seine letzten so erfolgreichen Ausgrabungen, welche die früher angezeigte Thatfache der Besiedelung der Gegend zwischen Rhein und Limes außer Frage stellen, für die nächste Nummer des „Korrespondenzblattes“ zu überlassen.

Schreibung Lahnsteins von einem verstorbenen hiesigen Bürger.

Im Laufe des Sommers wurden durch den Unterzeichneten mehrere Ausgrabungen auf einem altgermanischen Grabfelde vorgenommen, die demnächst fortgesetzt werden sollen.

An eine Anzahl von Vereinen wurde die Abhandlung „Oberlahnstein in der zweiten Hälfte des 17. Jahrhunderts“ von Dr. Vodewig versandt.

Dr. Vodewig.

Litterarisches.

Gustav H. Seyler. Geschichte der Siegel. (Illustrierte Bibliothek der Kunst- und Kulturgeschichte). Leipzig o. F. F. Friesenhahn. 383 S. 8°.

So verdienstlich es sein mag, über einen den Meisten gänzlich fernliegenden Stoff, wie die Siegelkunde, in gemeinsamer Form das größere Publikum zu unterrichten, so dürfte das vorliegende Buch dazu doch nur durch die große Fülle seiner Abbildungen beitragen, die in meist wohlgeordneten Darstellungen über 400 mehr oder weniger interessante Siegel von deutschen Urkunden des Mittelalters zur Anschauung bringen. Leider erfährt man dabei niemals, woher die Abbildungen genommen sind, nur einmal wird ein „Beyersches Siegelbuch im Geheimen Staats-Archiv“ erwähnt, und doch wäre es für Jeden, der sich etwas eingehender mit den Siegeln beschäftigen will, vom höchsten Werthe, die Originale der vielen Urkunden, denen die Siegel angehören, einzusehen; fällt dem aufmerksamen Leser doch bei einer Vergleichung der mitgetheilten Umschriften mit den Darstellungen der Siegel eine Reihe von Ungenauigkeiten auf, die den Wunsch nach Autopsie nie erlöschend lassen, aber kein Citat hilft jemals aus der Noth. — Der Text des Werkes ist in drei Bücher getheilt. Das erste, auf das wir sogleich zurückkommen, bringt in 10 Kapiteln die Vorgeschichte des Siegelwesens; in dem zweiten behandelt der Verfasser den Ursprung des mittelalterlichen Siegelwesens, die Siegel der Merowinger, Karolinger, der geistlichen und weltlichen Stände u. A.; das letzte Buch enthält in 14 Kapiteln eine Darstellung des mittelalterlichen Siegelwesens. Hier finden wir Kapitel über das Sekret, die Bullen, über die Technik des Siegelns und das Wachs, über die Siegel der Kaiser, der Geistlichen, der weltlichen Fürsten, über Wappensiegel, Frauensiegel, Städteiegel und die Siegel der weltlichen Korporationen. Das Schlusskapitel handelt von den Umschriften und den Inschriften. Das erste Buch, die Vorgeschichte, wäre vielleicht besser fortgeblieben, da hierzu eingehendere sachwissenschaftliche Bildung gehört, und nicht bloß die Kenntniß einzelner in Uebersetzungen zugänglicher Stellen von klassischen Schriftstellern. Auch die Betrachtung über die Entstehung des Pentateuch, eine der schwierigsten theologischen Fragen, und die Kritik der Bibelübersetzungen des heiligen Hieronymus und Luthers hätten weglassen können, ebenso wie die im Kapitel 7 gemachten „Andeutungen über das Urkundenwesen der Alten“, wobei der Verfasser über „das Papyrus“ (!) handelt, ohne Wattenbach zu kennen. — Bei den Darstellungen der Siegel berührt es eigenthümlich, daß nicht selten in den Reproduktionen Fehler

auftreten, die die Vorlagen schwerlich aufweisen. So steht z. B. bei Fig. 108 im Siegel I M + statt I M P, 184 in Livonia statt in L. 217 Werdlinberch statt Werd . . . , 223 Tunronis statt Tunbonis, 246 conitis statt comitis, 271 bohemie statt bohemie, 286 Agneis statt Agnetis, 339 Sigillum statt sigillum, 360 Liechtensteine statt Liechtensteine, 362 Heilrici statt Hein . . . 376 Luthaidi statt Luthardi, 395 burecravii statt buregravii. Diese Mängel in der technischen Wiedergabe der Siegel sind bedauerlich, schlimmer aber sind noch die falschen Auflösungen der Siegelumschriften, um von den zahlreichen Druckfehlern, dem systemlosen Gebrauch von Majuskeln und Minuskeln bei der Auflösung der Legenden und den Ungenauigkeiten bei Wiedergabe der Auflösungen im Druck zu schweigen. Wir führen folgende Beispiele an: 141 lies ecce statt eel. 145 Ricardus statt Richardus, 158 Rissenbrug statt Rissenburg. 160 Hermam statt Hermanni, 181 Conigesberg statt Kon . . . 202 Brandeneburgensis statt . . . burgensis, 216 Bernardi statt Bernhadi, 273 Nassouwe statt Nassowe, 275 Gisele statt Giesele, 292 cuonda(m) c(omitisse) Palat statt enondac (quondam) Palat, 306 Rapswille statt . . . wile, 307 Sigillum . . . ad . causas . et . negotia . non . ad . contractus, wo der Verfasser „don. ad.“ liest und dazu die Konjeltur (Donationes?) setzt; 325 Zpandow statt Zpandow, 335 Nurenberch statt . . . berg, 243 pannificorum statt pannificum, 345 Insigel statt insiegel, Erfurte statt Ervurte, 364 Ludiwici statt Ludewici, 391 Sum civium statt S. M civium, 395 burecravii statt burecravii, Nuerenbere statt Nurenbere u. An geographischen Versehen begegnen folgende: Sufteren liegt nicht in der Rheinprovinz (S. 310 und 330), sondern im Königreich der Niederlande; die westpreussische Stadt heißt Mewe, nicht Mäwe (S. 244 und 330); es heißt Kyritz, nicht Kiriz; Kaiserswerth, nicht Kaiserswerd; Rinstingen, nicht Rynstingen; Luzern, nicht Lucern; das Weisland nicht Wisland. — Abgesehen von einem gewissen Mangel an Kritik, die doch in der Ephragistik besonders wichtig ist, leidet das Buch auch an seltsamen und wenig geschickten Ausdrücken und Wendungen, die man gern vermeiden sähe. Eine Siegelbeschreibung, wie diese (S. 238): „Christus sitzt mit Simon . . . an einem gedeckten Tische, die auf dem Boden vor dem Tische liegende Sünderin beschäftigt sich mit den Füßen Christi“ ist kaum noch geschmackvoll. Nach dem Verfasser erzählt Lukas diese Geschichte 8,44, thatsächlich steht sie Lukas 7,38. Doch wir brechen ab, obgleich noch viel zu sagen wäre, und wünschen, daß der Verfasser bei dem verheißenen zweiten Bande dem Texte sowohl, als auch den Abbildungen erhöhte Aufmerksamkeit zuwenden, auf daß die Fortsetzung des Werkes der Wissenschaft zu rechtem Nutzen gereiche. E. F.

Zeitschrift des Harzvereins für Geschichte und Alterthumskunde. Herausgegeben im Namen des Vereins von dessen erstem Schriftführer Dr. Ed. Jacobs. 28. Jahrgang, 1895. Zweites Heft. Mit zwei Tafeln, zwei Zeichnungen und einer Kartenflize.

Ueber den Inhalt des ersten Heftes des nunmehr vollendeten 28. Jahrganges ist bereits in Nr. 6 und 7 des Korrespondenzblattes von 1895 berichtet worden, und es erübrigt, den Inhalt des neuen Heftes, das außerordentlich reichhaltig ist, kurz anzugeben. Zunächst behandelt der auf diesem Gebiete hinreichend bekannte

Lehrer Karl Meyer in Nordhausen die Grafen von Honstein, und zwar bietet er zum ersten Male in 353 Urkunden und Auszügen eine Gesamtübersicht über die Grafen von Honstein aus dem Stamme des thüringischen Grafen Ludwigs des Bärtigen (1040) und über die des Honstein-Bielstein-Ilfelder Stammes bis zur Abzweigung der Grafen von Stolberg. Die Urkunden sind für die Geschichte der Grafen von Honstein ganz besonders wichtig, geben aber zugleich für die Geschichte der heutigen Grafschaft Honstein und deren Geschlechter einen wohl zu beachtenden Aufschluß. Es folgt sodann der Abdruck eines von Professor Dr. Kröcher bei der vorjährigen Hauptversammlung in Hildesheim gehaltenen Vortrages über den preussisch-sächsischen Hoheitsstreit um die Harzgrafschaft Regenstein. Der Verfasser will darin ein charakteristisches Beispiel der für die ganze Entwicklung Deutschlands so folgenreichen Zersetzung der alten Gau- und Grafschaften in dynastische Herrschaftskomplexe geben und dabei gleichzeitig zeigen, daß dieser eigentlich untergeordnete Streit mitten in die großen Fragen der europäischen Politik hineinspielt. Der zwischen Braunschweig und Preußen dieser Grafschaft wegen ausgebrochene Zwist wurde endgültig erst 1806 beim Zusammensturz des Heiligen Römischen Reiches beigelegt.

Einer weiteren Abhandlung über die Bewegung des Zinsfußes in der Nordhäuser Gegend für die Zeit von 1347 bis 1536 vom Dechant Hellwig in Nordhausen, die mehr ortsgeschichtliches Interesse hat, folgt ein beachtenswerther Aufsatz über Heinse und Klammer Schmidt von Karl Schüddekopf. Beide gehörten dem Kreise der Dichter an, die sich in Halberstadt um Gleim gesammelt hatten und vielfach auch in dieser Zeitschrift schon gewürdigt worden sind. — Ferner giebt W. S. Meier auf Seite 615 bis 640 ein anschauliches Bild von der Befestigung der Stadt Helmstedt im Mittelalter, und Professor Dr. Hölcher liefert einzelne Beiträge zur Geschichte von Goslar: sie enthalten eine alte Chronik Goslars sowie Mittheilungen über Erdwin von der Harde (1656 bis 1749) und über die Gose und Agetucht (eine topographische Studie). — Der Pastor Johannes Moser hat die Lebensbeschreibung des Pastors Johann Conrad Kranoldt (1721 bis 1779), eines Chronisten der goldenen Aue, mit Anmerkungen und einem Anhang neu herausgegeben und von Seite 660 bis 694 darüber berichtet. Endlich hat Ed. Jacobs über den Bischof Albrecht IV. von Halberstadt, einen geborenen Grafen von Bernierode (1346 bis 1419) dankenswerthe Mittheilungen auf Grund von Quellenstudien gemacht, und der allgemeine Theil des vorliegenden Heftes schließt mit einem Bericht über den Hofhalt des Bischofs Heinrich Julius von Halberstadt, Herzogs von Braunschweig und Lüneburg von Dr. Liebe in Magdeburg.

Der Titel Vermischtes bringt unter sieben Nummern auf Seite 751 bis 782 kleinere Beiträge über die Geschichte des Vereinsgebietes; z. B. eine Mittheilung über einen Schwerttanzen in Hildesheim 1604, eine weitere Mittheilung aus dem Daffeler Kirchenregister von 1536 und ähnliche Nachrichten mehr ortsgeschichtlichen Inhalts. Hieran schließt sich eine Besprechung zweier Schriften: 1. Heinrich Funks: Wanderjahre der Frau von Branconi, aus den illustrierten deutschen Monatsheften 1885 und 2. Heinrich Dümlings Geschichtliche Nachrichten über das

Kloster und die Gemeinde Hedersleben. In der Besprechung der Funkschen Schrift wird übrigens auf eine den Legationsrath Matthäi betreffende Abhandlung von Dr. Karl Scherer in Kassel im 15. Bande des Goethe-Jahrbuches hingewiesen, da Matthäi Sekretär und Reisesmarschall der Branconi war.

Das Heft schließt mit dem Vereinsbericht vom Dezember 1894 bis dahin 1895. Es wird darin neben den geschäftlichen Mittheilungen und den Nachrichten aus den Zweigvereinen Blankenburg, Nordhausen, Thale und Wolfenbüttel in liebevoller Weise derjenigen Mitglieder, Ehrenmitglieder und Förderer des Vereins gedacht, die im verfloßenen Jahre gestorben sind. Als solche werden unter Beifügung der Lebensbeschreibung genannt:

Der Professor der Geschichte Ludwig Weiland in Göttingen; der königliche Staatsarchivar und Geheime Archivrath Dr. Karl Jancke in Hannover; der Oberlehrer a. D. Professor Dr. Julius Opel in Halle; der Professor und Pastor Dr. theol. August Nebe in Rosslin; der Professor Dr. Heinrich Pröhle in Berlin und der Konsistorial-Präsident v. Schmidt-Philfeld in Wolfenbüttel. Krieg.

Livland im Mittelalter. Eine kartographische Darstellung von Karl von Löwis of Menar, livländischem Ritterschafts-Bibliothekar. Mit einem Heft Erläuterungen. Rival, 1895. Franz Kluge.

Zum ersten Mal wird das Deutsch-Ordensgebiet und das Land der Bischöfe im mittelalterlichen Livland durch eine Karte zur Anschauung gebracht und zwar durch eine Karte, deren Herstellung auf gründlichem Studium zahlreicher Urkunden beruht. Auch die Erläuterungen sind werthvoll, zumal auf nur einer Karte die Verschiebung der Grenzen nicht so leicht zu veranschaulichen war, wie es hätte auf mehreren geschehen können. Für die Geschichte des deutschen Ordens füllt diese Karte eine Lücke in höchst dankenswerther Weise aus. L. G.

Als VIII. Heft der von W. Dnken herausgegebenen Siegener Studien auf dem Gebiete der Geschichte ist erschienen: Dr. Heinrich Bergér, „Friedrich der Große als Kolonisateur“ (Mickersche Buchhandlung, Siegen 1896), eine fleißige, den weiten und umfangreichen Stoff aber keineswegs erschöpfende Arbeit. Nach einer kurzen Einleitung über die Vorgänger Friedrichs schildert der Verfasser in sechs Abschnitten die kolonisatorische Thätigkeit des Königs im Allgemeinen, seine kolonisatorische Thätigkeit in Schlesien und in den alten Provinzen, die Nationalität der Kolonisten in Schlesien und in den alten Provinzen, endlich Friedrich II. als Kolonisateur in Westpreußen. Ein Schlußkapitel erörtert kurz die Wirkungen der Kolonisation auf die Zunahme der Bevölkerung und der Fabriken in Preußen. Der Werth der Veröffentlichung liegt in den archivalischen Studien des Verfassers, die hauptsächlich die kolonisatorische Thätigkeit des Königs in Pommern aufklären, und aus deren Ergebnissen die Beilagen einige Stücke namentlich statistischen Inhalts mittheilen. Dagegen hat die wichtige Literatur der letzten 10 Jahre (Moser, Schmoller, Grünhagen, Hünke) keine Berücksichtigung gefunden.

Gesamttvereins der Deutschen Geschichts- und Alterthumsvereine.

Nr. 5.

Vierundvierzigster Jahrgang 1896.

Mai.

Inhalt: Angelegenheiten des Gesamtvereins: Generalversammlung in Vernigerode. Beitritt der Heraldischen Gesellschaft „Adler“ in Wien. — Abhandlungen: Ein heidnischer Opferstein in Mothes. — Neue römische Funde zwischen Limes und Rhein (Bodewig). — Ortsgeichtliche Bilderwerke. (Nichter—Dresden). — Eine neue preussische Wapenkunde (C. F.). — Nachrichten aus Museen: Ferdinandum in Jansbrud. — Museums-Verein in Linz a. T. — Wirksamkeit der einzelnen Vereine: Berlin: Verein für Volkskunde. — Lehrerverein in Colmar. — Gesellschaft für bildende Kunst und vaterländische Alterthümer zu Emden. — Historischer Verein für Heimathskunde zu Frankfurt a. T. — Verein für medlenburgische Geschichte und Alterthumskunde. — Alterthumsverein zu München. — Verein für Geschichte und Landeskunde in Danabrück. — Der historische Verein für Oberpfalz und Regensburg. — Historischer Verein für den Niederrhein. — Kleine Mittheilungen. — Litterarisches.

Angelegenheiten des Gesamtvereins.

Die diesjährige Generalversammlung findet im Monat September in Vernigerode statt.

Dem Gesamtverein ist als Mitglied beigetreten: Die k. k. Heraldische Gesellschaft „Adler“ in Wien.

Ein heidnischer Opferstein.

Der Gesamtverein hat aufgefordert, über etwa gefundene heidnische Opferstätten zu berichten. Nun giebt es ja in Sachsen eine Menge Steine, die der Volksmund als Heidensteine, Gößensteine, Opfersteine, Druidensteine zc. bezeichnet, sehr oft nicht auf Grund einer alten lokalen Sage, sondern weil einmal ein reisender Alterthümer oder „Professor“ so etwas geäußert hat. Ich aber bin solchen Dingen gegenüber sehr skeptisch angelegt. Die so bezeichnete Stätte z. B. östlich von der Rudelsburg bei Köfen (nicht zu verwechseln mit der Rudelsburg bei Blankenhain) will mir nicht unverständlich vorkommen, ja selbst betreffs des Opfersteins inmitten der Teufelsmauer bei Türkheim, Rheimpfalz, hege ich Bedenken.

Einen aber, ziemlich nahe meinem Wohnort, glaube ich doch nach wiederholter Untersuchung für alt halten zu müssen.

Im sächsischen Vogtland, 1 1/2 Stunden südöstlich von Lenggenfeld und nordöstlich von Auerbach, liegt in einem breiten, nach Süden zu minder steil als nach Norden von Bergen begrenzten Wiesensfal, welches ziemlich stark konverg nach Süden zu gekrümmt ist, an beiden Seiten eines Baches das Dorf Wildenau vulgo Wilnah. Die südlichere, minder bergige Seite am rechten Ufer des Baches heißt die Freiseite, gehört zu dem hiesigen nur schwachen Mittergut, hat etwa 200 Bewohner, mit ziemlich hübschen Bauer-gütern zc. und gehört kirchlich zu Stangengrün. Die gegen-überliegende Seite, Trohsseite genannt, mit etwas mehr Einwohnern, aber nur wenig wirklichen Bauer-gütern, mehr Häuslernahrungen zc., gehört den beiden Mitter-gütern zu Plohn und gehört nach Rodewisch zur Kirche. Die Häuser liegen ziemlich zerstreut an einem Fußweg,

der sich bergauf, bergab, mehrfach gekrümmt ziemlich parallel dem Bach unter dem „Hohner Wald“ am Fuße des Bergzugs hinzieht und namentlich am Fuße des sich südlich am meisten vordrängenden Judensteins und Steinbergs mit dem „Knock“ einen starken Bogen machen muß. Der Steinberg ist eine rundliche Kuppe aus Granit, auf deren Gipfel, dem „Knock“, sehr viele große, zum Theil riesige rundliche Granitbrocken umher liegen und zwar so, daß man nicht wohl an eine durch von der Natur oder künstlich bewirkte Zertrümmerung eines Felskegels hervorgebrachte Zerstreung denken kann, sondern in Versuchung kommt, an eine absichtliche Vertheilung der Brocken in annähernd kreisförmigen Ringen zu glauben, die freilich so manche Lücken und andere Unregelmäßigkeiten aufweisen, zwischen denen Ziegen umherklettern. Einzelne Blöcke sind auch weiter-hinab, ja bis auf die Wiesen und in den Bach gerollt, andere fand ich sogar bei wiederholtem Besuch an anderen Stellen, weil sie beim Fallen von Bäumen im Wege gewesen waren zc. Auch hat der betriebsame Gemeindevorstand, ein kleines Baugewerke, neuerdings einige solcher Blöcke sprengen lassen, um Baumaterial zu einem von ihm betriebenen Kirchenbau zu gewinnen. Ganz nahe östlich vom höchsten Gipfel hört der Holz-bestand auf und schließen sich Felder an. Hier liegen mehrere Steine, ebenfalls Granit mit grünlich- und bläulich-weißem Topas in kleinen Partien und Feld-spalthrystallen bis zu 12 cm Länge, in welche ziemlich regelmäßige und bis 40 cm tiefe Kesselgruben eingearbeitet sind. Diese Steine sind von Manchen für Opfersteine gehalten worden, ich erkannte aber bei näherer Unter-suchung zunächst, daß sie mit Stahlinstrumenten aus-gearbeitet sind, und weiterhin sehr bald an den vielen Iheer- und Pechspuren, daß sie, was mir denn auch von Ortsangehörigen bestätigt wurde, zur Iheerschwelerei gedient haben. Westsüdwestlich aber vom Knock hat der Steinberg, etwa 10 m tiefer als der Gipfel, einen besonderen Höcker, den Judenstein, immerhin noch etwa 25 m über der Thalsole. Hier liegt, von 12 bis 15 Brocken in etwas unregelmäßigem Ringe umgeben, ein mächtiger, ziemlich 3 m langer, 2 m breiter und etwa ebenso hoher Felsblock; südöstlich von ihm ein paar kleinere, auf denen stehend man etwa wie einen hohen Tisch den großen vor sich hat. Auf seiner Ober-

fläche befindet sich eine etwa 70 cm lange, 50 cm breite und 20 cm tiefe Kesselgrube, die augenscheinlich nicht mit Stahlwerkzeugen, sondern mit eisernen, mühsam hergestellt, daher unregelmäßig, oben durch sehr lange Wirkung der Witterung (s. v. v.) verrundlicht ist, umgeben von einigen kleineren flachen Vertiefungen und mittels einer Rinne nach der einen Seite hin entwässert. Hier scheint mir nun in der That der Volksmund Recht zu haben darin, daß das eine alte Opferstätte sei, wenn auch nicht darin, daß „hier vor 1000 Jahren Juden christliche Kinder geopfert hätten“. Leider droht auch diesem Steine das Schicksal, gleich einigen seiner kleineren Brüder behufs Gewinnung von Baumaterial zersprengt zu werden. Die Abgelegenheit des Ortes, die langsame und schwierige Erledigung der Frage, zu welcher Pfarochie die zu erbauende Kirche gehören, wer sie erbauen soll etc., der daraus erwachsene Kompetenzkonflikt bedrohen die Wirksamkeit der ergangenen Verbote weiterer Zerstörung. Q. D. b. v.

Zwickau, Sachsen.

Dr. C. Mothes.

Neue römische Funde zwischen Limes und Rhein.

Im Gebiete der Lahn läuft der Limes, die alte römische Reichsgrenze, von Becheln über Ems, Arzbach, Hilscheid und Höhr stets in einer Entfernung von zwei Stunden dem Rheine parallel. Früher nahm man an, daß der schmale Streifen zwischen Limes und Rhein nicht besiedelt gewesen sei, weil die Nähe des Germanenlandes und die stets drohende Gefahr eines feindlichen Ueberfalles eine Ansiedlung ausgeschlossen habe. Diese Ansicht erwies sich als irrig, als im April vorigen Jahres durch den Streckenkommissar, Herrn Oberstlieutenant Dahm, am Königstiel zwischen Braubach und Oberlahnstein eine römische Anlage aufgedeckt wurde, die sich als eine bürgerliche Niederlassung aus vier Gebäuden bestehend erwies. In dem einen derselben wurden eine Anzahl eiserner Gegenstände gefunden, die theilweise auf Ackerbau, theilweise wohl auch auf industriellen Betrieb hinwiesen. Daher ließ sich annehmen, daß auch an anderen Stellen unseres Gebietes römische Ansiedlungen zu suchen seien. Die erste fand sich am Silberstiel, einer Höhe östlich von Braubach, wo der Besitzer des Feldes beim Pflügen auf Steine gestoßen war und einige an den Feldbrand gelegt hatte. Beim Nachgraben kamen die 80 cm starken Mauern eines kleinen Gebäudes von 12 m Länge und 10 m Breite zum Vorschein, das im Innern keine Quermauer aufwies. Außer Sigillata-scherben und Bruchstücken der spätrömischen grauen und graublauen Töpfe mit starkem Rande, von einer Reibeschale und anderen Gefäßen wurde kein nennenswerther Gegenstand gefunden. Von der Stelle des Hauses sieht man den Limes bei Becheln und die Gegend des dort am grauen Stein gelegenen Wachtkastells, auch würde man nach dem Wegfall einiger Bäume den Rhein bei Braubach überblicken. Ein zweites Gehöft stellte ich ebenfalls im Oktober vorigen Jahres ungefähr in der Mitte zwischen der vorgenannten römischen Anlage am Königstiel und Braubach am Kerkerstwege fest. Dieser uralte Weg ist auch von den Germanen bereits benutzt worden, denn längs desselben zieht sich bei Braubach

ein Gräberfeld der La Tène-Periode hin. Das Haus liegt größtentheils in einer Wiese, und die zusammengehürzten Trümmer haben einen kleinen rundlichen Hügel gebildet, der sich über die übrige Fläche leicht erhebt.

Die Mauern desselben sind 45 cm stark; die eine erstreckt sich 15 m von Ost nach West. Sie ist nach der Untersuchung mit dem Eisen wohl die kleinere Seite. Es fanden sich zu beiden Seiten der Mauer viele Sigillata-scherben und Stücke einer Reibeschale aus Sigillata-thon. Das Gebäude soll im Herbst genauer untersucht werden. Zu Anfang März dieses Jahres fand ich ein drittes Haus in der Nähe von Oberlahnstein auf der Höhe im Distrikt Lahnhöll am Wege von Forsthaus nach Lahnstein, der seiner Zeit bereits von Schneider als Römerweg bezeichnet worden ist.

Von dem hochgelegenen Punkte aus sieht man sowohl die Anlage am Königstiel, wie das Haus am Kerkerstwege und das auf dem Silberstiel. Daß gerade die Höhen zum Bau der Häuser gewählt sind, erklärt sich daraus, daß hier sehr guter Ackerboden und stets in unmittelbarer Nähe Wasser zu finden ist. Der Platz des Oberlahnsteiner Gehöftes ist ebenfalls leicht an einer rundlichen Bodenerhebung zu erkennen. Die Langseiten erstrecken sich 20 m von Ost nach West, die Schmalseiten sind 15 m lang. Von der südlichen Langseite geht ungefähr in der Mitte ein 1 m langer und breiter Vorsprung nach innen. Sonst finden sich im Innern wie bei ähnlichen Gebäuden in der Nähe Wiesbadens keine Zwischenmauern. Wie alle römischen Anlagen in der Nähe des Limes ist das Haus durch Feuer zerstört und über dem Fußboden aus festgestampftem Lehm lagert eine mehrere Zoll dicke Schicht Brandschutt aus Schiefer, Ziegelbrocken und verkohlten Holzstückchen. Die Scherben gehören durchweg der spätrömischen Zeit an; unter denselben befindet sich auch ein schön irisirendes Stück eines Glasgefäßes. Daß wir es hier mit einem Bauernhause zu thun haben, ersehen wir aus zwei Fundstücken, einer Sichel und einer Pflugschar. Die Sichel ist vom Anfang bis zur Spitze in gerader Linie 61 cm, am Rücken gemessen 83 cm lang. Das vordere Ende ist auf der Oberseite zu einem 3 cm hohen Zapfen umgeschmiebet, und 16 cm weiter ist ein ebenso hoher Nagel eingetrieben, die beide zur Befestigung des Stieles gedient haben. Von dem Nagel bis zur Spitze geht eine aufgeschmiedete Erhöhung, die als Verstärkung des Rücken diente und ein Biegen der Sichel verhinderte. — Die Pflugschar ist 86 cm lang und 19 Pfd. schwer. Der viereckige Stiel ist 30 cm lang und 3 cm dick und breit, der Flügel nur sehr wenig gewölbt, am Stiele 15 cm und an der Spitze 5 cm breit; die Spitze ist leicht nach oben gebogen und 15 cm lang; da, wo sie in den Flügel übergeht, ist die Unterseite des Flügels zu beiden Seiten mehrfach leicht eingekerbt.

Zu diesen Anlagen kommt nun noch eine sehr ausgedehnte bei Arzheim auf der Höhe östlich von Ehrenbreitstein, die in gerader Linie 3 km von dem im vorigen Herbst ausgegrabenen Kastell Niederberg entfernt ist. Die Lage sowohl wie die Ausdehnung derselben würden für ein Kastell sprechen, womit dann freilich der Zugang vom Limes ins Rheinthal und Koblenz in außerordentlich starker Weise gedeckt wäre. Leider stand zur genaueren Untersuchung mir nur ein Nachmittag zur Verfügung, da die Felder bearbeitet werden sollten. Beim Suchen nach der Kastellmauer kamen eine Anzahl 55 cm starker

Mauerchen zum Vorschein, die vielleicht den sogenannten Canabae dem Markletenderquartier, oder den Soldatenbaracken in der Prätentura angehören dürften. Viele Mauern sind hier bereits von den Besitzern zur Verbesserung bis auf den Grund ausgebrochen. Sollte sich nun auch diese Annahme nicht bewahrheiten, so würden wir immerhin eine bedeutende römische Niederlassung finden, die zusammen mit den anderen den Beweis liefern dürfte, daß auch der Streifen zwischen Limes und Rhein in römischer Zeit energisch kultiviert war, womit für die Geschichte unserer Gegend in jener Periode ein nicht unwesentlicher Beitrag geliefert wäre.

Dr. Bodewig.

Ortsgehistorische Bilderwerke.

Der im Jahre 1869 gegründete „Verein für Geschichte Dresdens“, der in den ersten zwei Jahrzehnten seines Bestehens ein zwar fleißiges, aber recht bescheidenes Dasein führte und noch vor sechs Jahren kaum 100 Mitglieder aufwies, zählt deren jetzt gegen 500 und verfügt über eine Jahreseinnahme von fast 3000 Mk. allein aus den Mitgliederbeiträgen. Es dürfte für verwandte Vereine von Nutzen sein, zu erfahren, daß dieser ungewöhnliche Aufschwung in der Hauptsache durch die Herausgabe ortsgeschichtlicher Bilderwerke erzielt worden ist.

Während in unserer nationalen Geschichtsliteratur, soweit sie auf meine Vollstreckung berechnet ist, die Abbildungen längst eine große, die Verbreitung der Bücher ungemein fördernde Rolle spielen, haben die lokalgeschichtlichen Veröffentlichungen von den reichen Hülfsmitteln der vervielfältigenden Künste bisher noch wenig Gebrauch gemacht. Und doch ist nichts so geeignet, die noch Fernstehenden für die geschichtlichen Bestrebungen zu interessieren, als historische Abbildungen. Ist dann das Interesse einmal erweckt, so fällt es nicht schwer, es lebendig zu erhalten, auch wenn man ihm weniger leichte Nahrung bietet, als es Abbildungen mit gemeinverständlichen Erläuterungen sind. Man kann auf diesem Wege zahlreiche Freunde für die gute Sache der heimathlichen Geschichts- und Alterthümpflege gewinnen und in ihnen allmählich auch Verständnis für die größeren Aufgaben der nationalen Geschichtsforschung hervorrufen. So vermögen die Lokalvereine der Wissenschaft mehr zu nützen, als wenn sie sich in vermeintlich strenger Wissenschaftlichkeit darauf beschränken, immer bloß urkundliches Material zusammenzutragen, das nur für einen kleinen Kreis Eingeweihter genießbar und zum Theil auch für die Geschichtsschreibung nicht verwertbar ist.

Der Dresdener Verein hat in den Jahren 1890 bis 1894 folgende drei ortsgeschichtliche Bilderwerke herausgegeben:

Dresdens Festungswerke im Jahre 1811. 90 Ansichten und zwei Pläne in Lichtdruck nach Aquarellen von F. A. Kannegießer, mit Erläuterungen. Dresden 1890, Lichtdruck von Stengel und Markert. Klein Querfol.

Dresdener Straßensichten vom Jahre 1678. Nach Gabriel Tschimmers Kupferwerk „Die durchlauchtigste Zusammenkunft“, mit Einleitung und Erläuterungen. Dresden 1892, Lichtdruck von

Stengel und Markert. (14 Bl. Lichtdrucktafeln, groß Querfol., 21 S. Erläuterungen ar. 8°.)

Canaletto-Mappe. 24 Blatt Ansichten von Dresden, Pirna und Königstein nach Canalettos Radierungen in Lichtdruck, mit Erläuterungen. Dresden 1894, Lichtdruck von Kömmler und Jonas. Groß Querfol.

Eine vierte Veröffentlichung:

Erinnerungen aus dem alten Dresden. 24 Ansichten alter, um die Mitte unseres Jahrhunderts abgebrochener Baulichkeiten nach Aquarellen von F. A. Kannegießer auf 14 Lichtdrucktafeln. Dresden 1896, Lichtdruck von Stengel und Markert. Groß Fol.

ist soeben erschienen. Die Kosten jedes dieser Werke bewegen sich bei einer Auflage von 300 bis 400 Exemplaren (vom letzten 600) zwischen 1200 und 2000 Mk. Drei von ihnen sind ganz auf Vereinskosten hergestellt, nur für die Mitglieder bestimmt und nicht in den Buchhandel gebracht worden; für die Canaletto-Mappe jedoch, die neben dem ortsgeschichtlichen ein allgemeines kunsthistorisches Interesse besitzt, hatte sich ein Verleger (Wilh. Baensch) gefunden, mit dem ein Abkommen dahin getroffen wurde, daß er bei Abnahme von 400 Exemplaren das Werk an den Verein zum Preise von 4,50 Mk. abgab, während es im Buchhandel 20 Mk. kostet. Der Verein aber hat alle diese Veröffentlichungen — und das ist sehr wesentlich — seinen bisherigen und allen im Laufe eines Jahres neu eingetretenen Mitgliedern unentgeltlich gespendet. Dies hat fast ohne weiteres Zuthun eine solche Anziehungskraft ausgeübt, daß jedes der drei ersten Bilderwerke dem Vereine gegen 100 neue Mitglieder zuführte, die ihm dann auch durchgängig treu geblieben sind. Allerdings ist bei diesem Verfahren den neuen Mitgliedern sogleich der ganze erste Jahresbeitrag von 6 Mk. in Gestalt von Publikationen zurückgeschenkt worden, aber da solche Bilderwerke bisher nur alle zwei Jahre erschienen, ergaben sich infolge des starken Mitgliederzuwachses so günstige Kasserverhältnisse, daß es möglich ward, neben den wissenschaftlichen „Mittheilungen“ des Vereins (bisher 14 Hefte, von denen die soeben erschienenen letzten 3 eine umfassende, altentworfene Geschichte der Dresdener Innungen enthalten) noch eine neue, für kürzere, lesbar geschriebene Abhandlungen bestimmte Vierteljahresschrift, die „Dresdener Geschichtsblätter“, herauszugeben, die nun bereits im fünften Jahrgange steht und ebenfalls viel zur Belebung des Interesses an den Vereinsbestrebungen beigetragen hat. Dieses erhöhte Interesse äußert sich nicht bloß in dem starken Besuch der Vorträge, sondern auch in dem lebhaften Antheil, den jetzt weite Kreise der Bürgerschaft an der Erhaltung der heimischen Alterthümer und an dem Ausblühen des seit 1890 bestehenden historischen Stadtmuseums nehmen.

Man sollte meinen, daß ein Zugmittel, welches hier mit so großem Erfolge angewendet worden ist, auch anderwärts seine Wirkung nicht versagen werde. An historischen Abbildungen, seien es Originale oder selten gewordene Kupfersuche, die sich zur Vervielfältigung eignen und sie verdienen, dürfte es wenigstens in den größeren Städten nicht fehlen, namentlich werden die fürstlichen und staatlichen Kupferdrucklabirine mancherlei gutes Material zu Veröffentlichungen bieten. Selbstverständlich soll nicht befürwortet werden, daß man die ersteren Ausgaben der Geschichtsvereine über solchen

Unternehmungen vernachlässige, vielmehr sollen diese ja nur Mittel zu dem Zwecke sein, jene mit verstärkten Kräften zu pflegen. Aber man möge sich auch nicht durch den Schein des Dilettantismus davon abhalten lassen, dem gebildeten Laien „Bilderbücher“ darzubieten, wenn man hoffen darf, dadurch allmählich Verständnis und Neigung für die Wissenschaft in ihm zu erwecken.
Dresden. Rathsarchivar Dr. Richter.

Eine neue preussische Wappenkunde.¹⁾

Der auf dem Gebiete der Heraldik und Genealogie bekannte Verfasser hat sich mit diesem Buche auf ein neues Feld der Thätigkeit begeben. Wir nahmen das Buch mit Spannung zur Hand und erwarteten eine durch heraldische Betrachtungen geschmückte Territorialgeschichte von Preußen zu finden, etwa wie in dem bekannten vortrefflichen Fürstlichen Buche, aber dem ist doch nicht so. Es ist mehr ein Buch wie das im Jahre 1842 erschienene Büchlein des verdienten Leopold v. Ledebur, „Streifzüge durch die Felder des königlich preussischen Wappens“. Sein Inhalt ist folgender: An eine Einleitung (S. VIII bis XVIII) mit dem Abdruck der amtlichen Festsetzung des königlichen Titels und Wappens schließen sich 51 Kapitel, von denen jedes einem Landestheile des Staates gewidmet ist. An der Spitze jedes Kapitels steht die vom Hofwappenmaler Heling gezeichnete, sich auch auf die Helmkleinodien erstreckende Abbildung eines der Felder des königlich preussischen großen Wappens mit der amtlichen Beschreibung. Dieser läßt dann der Verfasser eine kürzere oder längere, manchmal durch die Uebersülle von Namen, die sämtlich gesperrt gedruckt sind, nicht immer leicht lesbare und verständliche geschichtliche Uebersicht über den durch das Wappen vertretenen Landestheil und dessen Bestandtheile folgen, so daß man in gedrängter Form eine Geschichte jeder Provinz, jedes früher selbständigen Territoriums, zahlreicher Fürstenthümer, Grafschaften und Bisthümer erhält. Den Beschluß jedes Kapitels macht die Schilderung des Wappens mit kritischen und polemischen Bemerkungen. Fünfzehn zum Theil umfangreiche Stammtafeln bereichern diesen Theil des Buches. — Das Werk ist groß angelegt. Der vorliegende Band bildet nur die erste Abtheilung, fünf weitere sollen folgen und eine vollständige Wappengeschichte des Hauses Hohenzollern fränkischen Stammes unter dem Titel „Heraldica Zollerrana“ darbieten. — Der Verfasser hat seine geschichtlichen Notizen mit großem Fleiße gesammelt und eine Fülle von genealogischen Nachrichten zusammengetragen. Leider citirt er seine Quellen nur summarisch am Anfange des Buches (S. VI und VII), niemals unter dem Texte, so daß eine Prüfung seiner Angaben sehr umständlich sein würde. Wenn sich das Buch auch schwerlich zum Unterrichte in den höheren Schulklassen eignen dürfte, wie der Verfasser am Schlusse seines Vorwortes (S. V) wünscht, so ist es doch gewiß Vielen willkommen, die sich in raschem Ueberblick die Kenntniß der Geschichte eines bestimmten Landestheiles verschaffen wollen.

¹⁾ Grigner, Maxim., Landes- und Wappenkunde der Brandenburg-Preussischen Monarchie etc. Mit einer Wapentafel (nach Prof. C. Döpler d. J., 69 Einzelwappen von Helina sowie 15 Stammtafeln. Berlin 1891. Seymann. 8°. XXII und 310 S.

Wenn es nur zuverlässiger gearbeitet wäre! Wir fürchten aber sehr, daß namentlich die Abschnitte über die älteste und ältere Geschichte mit Vorsicht benutzt werden müssen, da sich hier manche bedauerliche Fehler eingeschlichen haben, die auch ohne besondere selbständige Forschungen hätten vermieden werden können. Selbst ein so verbreitetes Buch wie das Supplement von Botthast mit Chronologie der Bischofsreihen ist dem Verfasser entgangen, so daß seine Darstellungen der älteren Bisthums Geschichte häufig unrichtig sind. Wir führen nur zwei Beispiele an. Die Geschichtserzählung über das Herzogthum Bremen beginnt so: „Das schon im 8. saeculo (787) durch Karl den Großen gegründete Bisthum Bremen an der Werra („Bremen an der Wirraha“) wurde im Jahre 849 unter S. Ansharius mit dem 811 gegründeten, 817 aufgehobenen und 845 wiederhergestellten Erzbisthum Hamburg verschmolzen, indem Letzteres der Sicherheit wegen nach Bremen verlegt wurde. Erst im Jahre 1072 tritt Bremen nunmehr ganz selbständig auf, und zwar nannte sich schon damals dessen erster Bischof Liemar häufig: „Erzbischof“, während Hamburg in den Hintergrund trat.“ — Richtig dagegen ist, abgesehen von der zweifellos gefälschten Eüstungsurkunde vom Jahre 788, folgendes: Karl der Große gründete (14. Juli 788?) „in loco Bremon vocato, super flumen Wirrahama“ ein Bisthum, das er dem heiligen Willehad übergab. Um den germanischen Norden ganz zu christianisieren, errichtete Ludwig der Fromme am 15. Mai 834 das Erzbisthum Hamburg und setzte ihm als ersten Erzbischof den heiligen Anskar aus Kl. Corvey vor, der 849 auch Bischof der verwaisten Diocese Bremen ward. Papst Nicolaus I. vereinigte, 31. Mai 858, beide Sitze etc. Der Grignersche Satz (S. 116, Note 1), daß Bremen früher mit Riga verbunden gewesen sei, bleibt ebenso dunkel wie die Bezeichnung „Bremen an der Werra“. — Ueber Paderborn berichtet Grigner (S. 184): „Das Bisthum Paderborn wurde, wahrscheinlich als Abtei, schon 780 zu Lippspringe von Kaiser Karl dem Großen gestiftet, doch ist als der erste Abt in Paderborn, wohin es verlegt wurde, erst Rathumar (806 bis 815) nachweisbar. Heinrich II. aus dem Hause der ältesten Grafen v. Arnsherga, Graf v. Werl, erhielt als Bischof von Paderborn (1084 bis 1127), den Titel „Reichsfürst“. — Die Wahrheit ist, daß ältere Urkunden über Paderborn nicht vorhanden sind und daß erst im 12. Jahrhundert die Nachricht auftritt, Karl habe zum Sitz des Bisthums anfangs Herstelle an der Weser ausersehen. Rathumar war Bischof von 795 bis 804. Auch hier bleibt unverständlich, wie Grigner zu Lippspringe, zu den Jahren Rathumars (806 bis 815) gekommen ist, und was er sich unter dem Ausdruck „Reichsfürst“ im Jahre 1084 denkt. — Was wir S. 180 über die älteste Geschichte Ostfrieslands lesen, ist völlig unzutreffend. Grigner sagt: „Der Erste des Geschlechts Cirkfena war Edzard, der im 13. Jahrhundert als Häuptling von Greetshyl (an der Mündung der Ems) in Ostfriesland auftritt.“ In der Note folgt dann die Bemerkung, daß den Besitz der Idzinga, Häuptlinge zu Norden (1277 bis 1414), beim Tode des letzten, Eberhard, die Cirkfena erbten. — Richtig dagegen ist, daß der Erste des Geschlechts Cirk geheißen hat und dessen Sohn Edzard Cirkfena, der im 14. Jahrhundert zu Greetfien, an der Leibucht, auftritt. Und nicht nach des letzten Häuptlings zu Norden Eberhard Idzingas Tode (1414) erbten die Cirkfena dessen Besitz,

sondern Eberhards Tochter Hima heirathete Udo Fockena, und da die Ehe kinderlos blieb und Udo (1433) vor Hima starb, so erbte 1439 Edgard Cirkfena von Greetfiel deren Güter. — Ennos Siegel vom Jahre 1400 kann nicht zwei „goldene“ Lilien enthalten haben, denn wie überhaupt nie, so sind auch auf dem erhaltenen Wachsiegel Ennos keine Farben angegeben. — Wenn S. 181 gesagt wird, Kaiser Friedrich III. habe den Häuptling Ulrich „1454 30. September — nicht 1464 — in des heiligen Röm. Reichs Grafenstand erhoben“, so ist das nicht zutreffend, denn (über diese Urkunde ist bekanntlich eine ganze Litteratur entstanden) mit größter Wahrscheinlichkeit kann man annehmen, daß die Urkunde von 1454 gefälscht und daß 1464 das einzig richtige Datum ist. — Unrichtig ist auch, wenn Grizner den osirisrischen Fürsten ein Wappen zuschreibt, das die acht Felder Cirkfena, Ufena, ten Broel, Gfenz, Wittmund, Sever, Manslagt und Nietberg enthalten habe, während es nur sechs Felder gehabt hat, wie auch Grizner S. 183 richtig abbildet, indem die Fürsten die Schilder von Sever und Nietberg niemals geführt haben. — An kleineren und größeren Versen fehlt es auch sonst nicht. S. 1 und 7 lies Littauen statt Litthauen. S. 22 ist von einem mit Tinkturen versehenen Siegel aus dem 14. Jahrhundert die Rede, was, wie wir schon sahen, damals nicht vorkam. S. 29: Kreuzblumen sind keineswegs nur „auf gothischen Kirchturmstipfen angebracht“, sondern jede Nische und jeder Giebel gipfelt in einer Kreuzblume. S. 62 lies Neckenberg statt Neckberg. S. 71 lies Hersford statt Erfurt. S. 93 fehlt 3. 1. „Gef. S. S. 555“. S. 117 lies Adalbert I. 1043 bis 1072 statt 1045. S. 174 stimmt das Datum 11. November nicht mit dem auf der Stammtafel angegebenen 13. November; ebenso S. 120, wo 1471 steht, während die Stammtafel 1473 hat. S. 205 lieh Dermbach statt Dernbach. S. 207 lies Geseß vom 20. September 1866 statt November. — Die 69 von Helling gezeichneten Einzelwappen sind meist deutlich und hübsch. Bei dem von Prof. Döpler d. J. gezeichneten großen Preussischen Wappen ist uns aufgefallen, daß die beiden wilden Männer, abweichend von allen anderen Darstellungen des Wappens, sich nicht, wie die amtliche Beschreibung des Königl. Wappens sagt, auf den Schild stützen, d. h. mit dem gebogenen rechten (oder linken) Arme auf dem Schildesrand aufliegen, sondern daß sie den Schild am oberen Rande mit der rechten (oder linken) Hand anfassen, wie es für den linken Schildhalter der Provinzialwappen angeordnet ist. Es wäre interessant, zu wissen, ob ein bestimmter Grund hierfür maßgebend gewesen ist. Und sollte nicht der linke Schildhalter ein gar zu genrehafies Wesen zur Schau tragen?

Wir schließen mit einem Worte der Anerkennung für das fleißig gearbeitete Register, das in seiner Vollständigkeit und praktischen Einrichtung den reichen Inhalt des Bandes bequem zugänglich macht. C. F.

Nachrichten aus Museen.

Ferdinandenum in Innsbruck. Nach dem in der Generalversammlung vom 30. Mai 1895 durch den Schriftführer Dr. Karl v. Dalla Torre abgestatteten Bericht zählt der Verein gegenwärtig 539 Mitglieder (291 in Innsbruck und 248 außerhalb). Von dem

Museum des Vereins ist in der historischen Section die Sammlung prähistorischer und römischer Alterthümer, welche durch den Vorstand Professor Dr. J. v. Wieser theilweise neu geordnet wurde, besonders bereichert worden durch zwei eiserne Helme aus der La Tène-Periode, wovon der eine vor mehreren Jahren bei Kastelruth ausgegraben wurde. Außerdem wurden erworben aus 23 tirolischen Fundorten zusammen 216 Objekte, 9 aus Stein, 126 aus Bronze, 47 aus Eisen, 27 aus Thon und 7 aus Glas oder Pasta. Dazu kommen noch 19 silberne und 142 bronzene Münzen, meist aus dem Monsberg, der späteren römischen Kaiserzeit angehörig.

Die tirolische Münzsammlung wurde durch 5 mittelalterliche Münzen und 2 Medaillonabgüsse vermehrt. Die ethnographisch-kulturgegeschichtliche Sammlung erhielt Zuwachs durch 2 volksthümliche Musikinstrumente, 1 Spielmaske aus Holz, 1 St. Leonhard-Botivfigur aus Eisen, 5 Landwirthschafts- und 8 bäuerliche Hausgeräthe, verschiedene Handwerkszeuge älterer Konstruktion, 1 Zunftschild der Hufschmiede etc. An Erzeugnissen des alptirolischen Kunstgewerbes wurden angekauft: 2 Pulverhörner, davon 1 mit sehr schöner Elfenbeintarxia, 1 Weihwassergefäß in Bronzeausz. etc. Die Bibliothek wurde vermehrt durch Karten, Bücher, Handschriften und Urkunden aus dem 15. und 16. Jahrhundert, Notariatsprotokolle des 16. Jahrhunderts, Handwerksordnungen, Kaitregister des Amtes zu Schenna, 16. Jahrhundert, bergmännische und geognostische Abhandlungen, jagdrechtliche Akten aus Südtirol, Volksschauspiele aus Tirol etc., im Ganzen bei 300 Nummern.

Durch die Liebenswürdigkeit des Freiherrn Lipperheide, Schloß- und Gutsbesizers in Maken, ist der Museums-Ausschuß überdies in die Lage gekommen, den Ehrenmitgliedern, Mandataren und besonderen Wohlthätern des Vereins das prächtig ausgestattete „Wappenbuch der Städte und Märkte der gefürsteten Grafschaft Tyrol“, welches derselbe nebst den dazugehörigen Platten und Holzstöcken in großmüthiger Weise dem Ferdinandenum widmete, kostenfrei spenden zu können.

Im verwichenen Sommer fand die zweite allgemeine Versammlung der Deutschen und der Wiener anthropologischen Gesellschaft in Innsbruck statt, bei welchem Anlasse die im Museum ausgestellte prächtige Sammlung antiker Bronzen des Freiherrn v. Lipperheide, sowie die umfangreichen urgeschichtlichen und folkloristischen Sammlungen des Ferdinandenums zum Gegenstande von Demonstrationen und wissenschaftlichen Erörterungen vor den Besuchern des Kongresses gemacht wurden. Einer aus diesem Kongresse gegebenen Anregung verdankt auch die Kommission zur anthropologischen und ethnologischen Erforschung von Tirol, welche der Museums-Ausschuß durch Beschluß vom 27. Februar 1895 vorläufig auf drei Jahre eingesetzt und subventionirt hat, seine Entstehung. Sie hat sich am 22. April konstituiert und Hofrath Dr. Goldt zu ihrem Obmanne gewählt. Sie wird sich zunächst mit somatologischen Untersuchungen beschäftigen.

Museums-Verein in Linz a. D. Am 29. Mai 1895 fand die feierliche Eröffnung des neuen Gebäudes des Museums Francisco-Carolinum mit den neu aufgestellten und geordneten Sammlungen statt, in Gegenwart S. M. des Kaisers Franz Josef, des Erz-

herzogs Karl Ludwig, Protectors des Museums, des Unterrichtsministers und anderer Würdenträger. Hierbei gelangte ein neuer illustrirter „Führer“ durch die Sammlungen des Museums zur Ausgabe, den die einzelnen Referenten der Fachabtheilungen redigirt haben. Geordnet und aufgestellt waren die Sammlungen hauptsächlich durch den Konservator Struberger und prov. Rustos Reischel, einzelne Abtheilungen der kulturhistorischen Gruppen außerdem noch durch Major a. D. Markl (Münzen), Oberst a. D. Bancaleari (Bibliothek), Dr. Krünz u. A.

Der Museums-Verein giebt außer dem Rechenschaftsbericht des Verwaltungsrathes alljährlich eine Lieferung der Beiträge zur Landeskunde heraus, für 1895 mit folgendem Inhalt: der Einfall des von Kaiser Rudolf II. in Passau angeworbenen Kriegsvolkes in Oberösterreich und Böhmen 1610 bis 1611. Erster Theil. (Aus dem Nachlaß des Chortherrn F. Kurz herausgegeben von M. Czerny.) Bruchstücke einer Coangelien-Harmonie (mitgetheilt von R. Schiffmann), endlich Berichte über Münzfunde von Markl. Separat erschienen ist in neuer Bearbeitung von Czerny die Schrift von Cori über Bau und Einrichtung deutscher Burgen im Mittelalter. (Vergl. Korrespondenzblatt S. 40.)

Wirksamkeit der einzelnen Vereine.

Berlin. Verein für Volkskunde. Am 28. Februar sprach Oberlehrer Dr. H. Vethge über Essen und Trinken bei den alten Germanen. Neben dem Rinde, dem Schafe, der Ziege und dem Schweine zogen unsere germanischen Vorfahren auch das Pferd, aber anfänglich nicht als Arbeitsthier, sondern als Schlachttier. Daneben wurde das noch nicht gezähmte Pferd, das in Serden wild herumstreifte, gejagt gerade wie Hirsch und Bär. Solche Pferdejagden kamen vereinzelt noch im 17. und 18. Jahrhundert vor. Die römischen Geschichtsschreiber schildern das germanische Pferd als klein und unansehnlich, aber leistungsfähig. Bis ziemlich tief in das Mittelalter hinein bildete Pferdefleisch eine Lieblings Speise der Germanen, und erst die christliche Kirche, die dieser Gewohnheit entgegentrat, weil das Pferd das vornehmste Opferrthier der Germanen war, vermochte das Pferdefleisch allmählich auszurotten. Das Rind dagegen wurde nur ausnahmsweis geschlachtet; man hielt es hauptsächlich der Milch wegen. Schaf und Ziege wurden schon eher als Schlachttiere betrachtet, am meisten natürlich das Schwein, dessen Fleisch man gebraten und gekocht aß. Auch das Fohlen war frühzeitig geübt. Schon 301 n. Chr. setzte Kaiser Diocletian in seinem Maximaltarife gleiche Preise für gallische, belgische und westfälische Schinken fest. Zumeist wurde das Fleisch gekocht; Braten aber galt für vornehmer. Neben den Hausstieren lieferte das Wild Fleisch für die Küche, doch mußte es frisch sein, während die Römer den Wildgeschmack (sant goust) liebten. Als Zuspeise diente ein Brei aus gerostetem Hafer, aus Gerste oder Roggen. Die Bezeichnungen dafür: „Brot“ und „Laib“ leben ja noch heute in unserer Sprache. Der großen Masse der Bevölkerung diente zur Nahrung Haferbrei und die Speisen, die aus der Milch gewonnen wurden, wie saure Milch, Quark, Butter. Die Bereitung des Käse lernten

die Germanen erst von den Römern. Als Zusatz diente ferner wildes Obst, verschiedene Waldbeeren, Kettiche, Mohrrüben und Spargel. Als Getränk diente zunächst wieder die Milch in verschiedenen Zubereitungsarten, dann die beliebten berausenden Getränke Meth und Bier. Der Meth wurde aus dem Honig der Waldbienen hergestellt und von dem Bier sagt Tacitus, es sei ein aus Gerstensaft und Weizensaft zu einer Art Wein bearbeitetes Getränk. Obgleich es den Germanen lange bekannt war, dürfte seine Erfindung doch einem ausgeprägteren Ackervolk und zwar den Aegyptern zuzuschreiben sein. Die Wörter „Bier“ und das englische „ale“ sind urgermanisch, ebenso wie „Malz“ und „brauen“. Unbekannt war den Germanen das Hopfen des Bieres, obgleich der Hopfen zweifellos wild wachsend vorhanden war. Erst viele Jahrhunderte später, in England und Skandinavien erst im Mittelalter, lernte man das Hopfen. Auch die germanischen Frauen wußten das Bier zu schätzen, und zwar nach Plinius nicht nur als Getränk, sondern auch als „Schönheitsmittel“. Bei ihnen galt der Schaum des Bieres als ein vorzügliches Mittel für die Hautpflege. Den Wein lernten die Germanen erst durch die römische Einfuhr kennen. Ende des dritten Jahrhunderts fingen sie dann an selber Wein zu bauen. Nach und nach wurde so an den vornehmen Höfen Bier und Meth durch den Wein verdrängt. Der Obstbau wurde zuerst von den Alemannen betrieben, die ihn von den Römern übernahmen, als sie sich im Schwarzwalde dauernd niedergelassen hatten.

Colmar, 3. Januar. Einen äußerst interessanten Vortrag über den Hardwald im Oberrhein und seine historische Bedeutung hielt in der letzten Sitzung des hiesigen Lehrervereins Herr Lehrer Kottmann. Nach einer Einleitung über die geologische und prähistorische Geschichte des Elsasses sowie über die im Volksmunde fortlebenden Sagen ging Redner auf das eigentliche Thema über, schilderte die topographische Lage des Hardwaldes und erwähnte dessen teutonischen Namen. Die erste Urkunde über den Hardwald wurde im Jahre 1004 von Kaiser Heinrich II. dem Bisthum Basel verliehen. Dieselbe ist heute noch unter den Urkunden der Familie Herwarth in Frankfurt a. M. zu sehen. Im 11. Jahrhundert erstreckte sich der Hardwald von Basel bis Markolsheim und vom Rhein bis zur Ill. Die Hardt weist noch viele römische Alterthümer auf. Ein Theil der alten Römerstraße von Augusta Rauracorum (Basel-Augst) ist heute noch im Hardwalde nachweisbar, so von Kembs bis Neiein das Hochsträßle oder Römersträßle. Vier bis fünf Römerstraßen haben den Hardwald durchkreuzt. Eigene Funde, die Redner in Langenheim gemacht, wurden von ihm Herrn Prof. Barack übersandt, darunter eine seltene Denkmünze der Livia, der Tochter des Kaisers Augustus. An tumuli finden sich in der Hardt mindestens 100. Viele der in denselben gemachten Funde sind in dem hiesigen Alterthumskabinete aufbewahrt, darunter besonders Ohrringe, Armbänder, Rämme, Nasirmesser, Urnen u. s. w. An vielen Stellen des Hardwaldes finden sich noch trichterförmige Vertiefungen (das Heuloch u. a.). In den sechziger Jahren war der Vater des Redners Lehrer in Wattenheim und beschäftigte sich viel mit historischen Forschungen und nahm natürlich auch Stellung zur Frage über das Schlachtfeld Cäsars und Ariovists. Das Römerlager wurde von Papa

Roßmann mit Sicherheit nachgewiesen. Das große Lager hatte eine Ausdehnung von 45 ha, das kleinere (Seidenwinkel) war 15 ha groß. Redner schildert die Schlacht nach den Berichten Julius Cäsars und kommt zu dem Schlusse, daß die Schlacht an der Stelle des Hardtwaldes stattgefunden habe. Herr Abte Martin verlegte das Schlachtfeld sogar hinter Belfert, andere auf das Ochsenfeld bei Sennheim oder an den Wolfensberg. Bei der sich dann entwickelnden Diskussion erkannte Herr Schulrath Renaud dankend die Gründlichkeit des Vortrages an und forderte die Lehrer auf, sich an ähnliche historische Forschungen heranzuwagen.

Gesellschaft für bildende Kunst und vaterländische Alterthümer zu Emden. In den Versammlungen, die regelmäßig alle Dienstag Abend das ganze Jahr hindurch abgehalten werden und sich ziemlich regen Besuches erfreuen, werden Mittheilungen über Geschichte und Kunst aus den eingegangenen Zeitschriften und Büchern gemacht, einzelne Mitglieder berichten über eigene Studien, insbesondere zur ostfriesischen Geschichte und Dialektkunde, es fehlt auch nicht an größeren Vorträgen. Die Sammlungen, für welche die Gesellschaft ein eigenes großes Gebäude besitzt, Bibliothek, Alterthümer und Münzen, vergrößern sich durch Geschenke und Ankäufe. Die Sammlung der Delgemälde stieg von 234 auf 260 Bilder, hauptsächlich durch den Zuwachs an Werken der niederländischen Schule, die durch leßwillige Verfügung von der Familie Loeßing zur Aufbewahrung überlassen wurden. Die Ausgaben für die Verwaltung, die Vermehrung und Erhaltung des Gebäudes und der Sammlungen, für den Druck des Jahrbuches werden durch die Beiträge der Mitglieder und durch Unterstützungen der ostfriesischen Landschaft zu Aurich und der Provinzialverwaltung zu Hannover bestritten. Die Zahl der einheimischen Mitglieder (Beitrag 18 Mk. jährlich) betrug 61, die der auswärtigen (6 Mk.) 77. Die ostfriesische Landschaft und die Provinzialverwaltung haben der Gesellschaft auch in diesem Jahre den bisherigen Zuschuß von 1000 und 550 Mk. hochherzig wieder zugewandt. Das Jahrbuch der Gesellschaft (XI. Band 478 S. mit 2 Tafeln; Emden, W. Schwalbe) hat folgenden Inhalt: Dr. Franz, Ostfriesland und die Niederlande zur Zeit der Regentschaft Albas 1567 bis 1573 (294 S.). Dr. Bunte, Ausführliche Untersuchungen über die auf Friesland sich beziehenden traditiones Fuldenses II. Sundermann, Die Ostfriesen auf Universitäten I. (Bologna, Köln, Erfurt). Archivrath Dr. Wagner, Zur Geschichte der Besitznahme Ostfrieslands durch Kreußen 1744. Lüpkes, Ergänzungen zu ten Doornkaat Koolmans Wörterbuch der ostfriesischen Sprache. Dr. Höpfen, Zur Baugeschichte der Großen Kirche in Emden. Zur Erinnerung an A. ten Doornkaat Koolman. Kleinere Mittheilungen: I. Bunte, über die Morsaten, über die palus Emisgoe oder die Erdenriede, über die Namen Westermenden, Emden, Muiden, Mude, ter Muiden, Leimuiden über das Landgut Werthen und angebliche andere Besitzungen des Klosters Corvey in Friesland, sowie über Jentiga, Hefiga und Sahslingun. II. Bartels, Ostfries. Studenten auf der Universität Basel. III. Bartels, Notizen aus der Pestzeit, 1664 bis 1666. IV. Schneidermann, Statistisches aus der Pestzeit. V. Offener Trostbrief des W. Wildrissen von Appingedam gegen Graf Cozard II. von Ostfriesland. VI. van Nensen, Zur Topographie

der Stadt Emden: die Heusenherberae „Gulden Fontein“. VII. de Bries, Notiz betreffend die Schlacht bei Semauin, 1568, aus dem Protokoll des Emden Kirchenraths. VIII. Sundermann, Zur Vervollständigung der Fabricius-Literatur. IX. Ostfriesische Gedenkzeichen in den Niederlanden. Bericht über die Gesellschaft.

Historischer Verein für Heimathskunde zu Frankfurt a. O. Während des Jahres 1895 wurden folgende Vorträge gehalten: Von Professor Schwarze am 16. Januar über „Die Anfänge des städtischen Lebens in Frankfurt a. O.“ und am 15. Mai über „Das erste Säculum der Stadt Frankfurt a. O.“; am 23. März von Rektor Bieder über „Die Stiftungsurkunde vom Jahre 1253“ und am 18. September über „Die Herren und Grafen von Schwerin“; am 16. October von Architect Vollert „Geschichte der Erbauung der Marienkirche in Frankfurt a. O.“ Am 16. Juni unternahm der Verein eine Wanderfahrt nach dem gräflich Schwerinschen Gut Lamsel bei Küstrin. Die Sitzung vom 18. Dezember war dem Andenken Leopold von Ranke gewidmet, der am 21. Dezember 1795 in Wiehe geboren, von 1818 bis 1825 als Oberlehrer am Friedrichs-Gymnasium in Frankfurt a. O. gewirkt und hier sein erstes epochemachendes Werk, die „Geschichten der romanischen und germanischen Völker“ nebst der Abhandlung „Zur Kritik neuerer Geschichtsschreiber“, verfaßt hat. Während Redakteur Dr. Böttcher die Werke des großen Historikers kurz charakterisirte, schilderte Professor Schwarze dessen Leben und Wirken in Frankfurt a. O., unter Benutzung vieler lokaler Erinnerungen. — Von den im Auftrage des Vereins von Professor Schwarze herausgegebenen „Mittheilungen“ sind Heft 18 bis 20 erschienen. Sie enthalten vom Landgerichts-Direktor F. Bardt das dritte Verzeichniß über die Münzsammlung des Vereins; darin werden die aus dem Verzeichniß des Bankiers C. Wende stammenden Münzen beschrieben, an Zahl etwa 300, unter diesen werthvolle Stücke, so daß durch diesen Zuwachs die Sammlung nunmehr eine Uebersicht über das Münzwesen der Mark von Przibislaw bis zur Gegenwart zu gewähren im Stande ist. Weiter wird von demselben Verfasser die Frage über das Münzrecht der Bischöfe von Lebus eingehend erörtert und gegen andere Forscher in negativem Sinne beantwortet. — Auf sorgfältiger Sammlung und Verarbeitung des vorhandenen Materials beruht eine vom Lehrer Nitschke verfaßte Geschichte der alten Derschbrücke, die bald nur noch in der Erinnerung fortleben wird, nachdem sie etwa 600 Jahre lang den Verkehr über die Oder vermittelt und den Wohlstand der Stadt mit begründet hat. Ein weiterer Artikel des Herrn Nitschke schildert kurz die Drangsale Frankfurts beim Durchzug der Franzosen nach und von Rußland in den Jahren 1812—1813. Archidiaconus Schlobach-Finsterswalde veröffentlicht einige auf Frankfurt sich beziehende Abschnitte aus den Aufzeichnungen des Pfarrers Michael Frank, welche sich in einem Manuscript der Zittauer Rathsbibliothek finden. Geboren 1567 in Gufow, besuchte Michael, als sein Vater die Pfarre in Tscheschnow erhielt, die Stadtschule in Frankfurt, dann die Universität; während seiner Studienzeit unternahm er von hier vier weite Reisen, die er beschrieb. Später amtierte er in der Lausitz in mehreren Pfarren, zuletzt in Verdorf bei Görlitz, wo er 1628 starb. Im letzten Aufsatze be-

richtet Professor Schwarze über die vorzugsweise aus dem 16. Jahrhundert stammenden Delgemälde der Marienkirche. Vor dem Einsturz des südlichen Thurmes der Kirche (1826) waren sie im Schiff derselben aufgehängt; nach der unter Schindels Leitung vorgenommenen Herstellung der inneren Kirchenräume wurden die vielfach beschädigten und mit Staub überzogenen Bilder auf dem sog. Martyrchor (über den Sakristeien) untergebracht. Im Jahre 1877 übernahm der Historische Verein deren Restauration, welche sie durch das von Herrn Mühle angewandte Vertenloferische „Regenerationsverfahren“ (nicht durch Uebermalung) im alten Glanze der Farben wieder aufleben ließ; die zwanzig restaurirten, nicht bloß für die Kunstgeschichte, sondern auch für die Geschichte einzelner alter Franfurter Familien interessanten Bilder haben nunmehr ihren Platz auf dem hohen und lichtvollen Martyrchor wieder erhalten. Als Anhang zu der Beschreibung der einzelnen Delgemälde ist noch eine Abbildung der Marienkirche aus dem Jahre 1691 von Joh. Stridbeck beigegeben.

Verein für mecklenburgische Geschichte und Alterthumsfunde. Jahrbücher, LX. Jahrgang. Herausgegeben von Archivrath Dr. S. Grotefend. 308 und 112 Seiten. Schwerin 1895.

Das Erscheinen des vorliegenden Jahrbuches hat sich infolge widriger Umstände, deren Beseitigung nicht in der Macht des Herausgebers stand, bis in den Februar dieses Jahres verzögert. In dem ersten Aufsatz behandelt Archivhülfsarbeiter Dr. Stuhr „Die Kirchenbücher Mecklenburgs“. Im Jahre 1893 wurden nach dem Vorgehen von Pommern auch im Großherzogthum Mecklenburg-Schwerin Fragebogen, betreffend die Kirchenbücher, an die Pastoren versandt und genaue Beschreibungen der auf den Pfarren befindlichen Register eingefordert. Die daraufhin eingegangenen Antworten hat der Verfasser zusammengestellt und aus Archiv- und Oberkirchenrathsakten und gedruckten Quellen nach Möglichkeit ergänzt. Regierungsrath Dr. Schröder führt im Anschluß an die „Studien zur Geschichte des Buchdrucks und Buchhandels in Mecklenburg“ von Professor Dr. Sieda die Schweriner Verhältnisse in einer Abhandlung über „Die Anfänge des Buchdrucks in Schwerin“ weiter aus. In Schwerin wurde im Jahre 1683 die erste Druckerei gegründet, die Vorläuferin der jetzigen Bärensprungischen Hofbuchdruckerei. Der Abhandlung sind zwei verkleinerte facsimilirte Proben alter Schweriner Drucke und einige photolithographische Nachbildungen von Initialen, Kopfleisten, Schlußstücken und Illustrationen aus der Sammlung alter Holzschnitte der Bärensprungischen Hofbuchdruckerei beigegeben. Rustos Dr. Wozz beleuchtet kritisch die Nachrichten über „Die Pilgerreisen des Herzogs Balthasar v. Mecklenburg nach dem heiligen Lande“ und kommt dabei zu dem Ergebnis, daß Balthasar nicht dreimal, in den Jahren 1470, 1479 und 1492, wie bisher angenommen wurde, sondern höchstens zweimal in Jerusalem gewesen ist, nämlich bestimmt 1479, möglicherweise auch 1492. Dr. Lechen (Wismar) ist mit zwei kleinen Abhandlungen vertreten. In der ersten „Der Nothhelfer St. Theobald (Ewald)“ stellt er eine Reihe von Pilgerfahrten, hauptsächlich aus dem 15. Jahrhundert, zusammen, die von Mecklenburgern nach dem heiligen Theobald (in niederdeutschen Urkunden St. Ewald) in Thann im Elsaß zum Dank für Hülfe in der Noth

unternommen wurden; in der zweiten behandelt er „Die Weihe des Chors und Hochaltars von St. Nicolai in Wismar“, die am 27. Mai 1403 stattfand. Archivrath Dr. Grotefend theilt „Neun Frauenbriefe aus der Wende des 16. und 17. Jahrhunderts“ mit, die durch ihre Innigkeit und den neuen Ausdruck des frommen Sinnes der Schreiberinnen den Leser erfreuen werden. Mit einem längeren Aufsatz von Graff „Die zweite Ehe des Herzogs Karl Leopold“ schließt das Jahrbuch ab. Der Verfasser schildert zuerst die Brautwerbung des Herzogs um die Großfürstin Katharina von Rußland und ihre Vermählung in Danzig im Jahre 1716, dann erzählt er von dem Aufenthalt Peters des Großen in Mecklenburg und den Bedrückungen der Ritterschaft durch den Zaren, von dem Einschreiten des Kaisers, von den Expeditionstruppen im Lande und von dem Ausgang der Ehe und der Herrschaft Karl Leopolds. Alle Personen sind außerordentlich drastisch geschildert und die Erzählung ist mit zahlreichen Anekdoten gewürzt. — Die dem Jahrbuch angehängten Quartalberichte enthalten in ihrem geschäftlichen Theil die Veränderungen im Mitgliederstande. Dagegen die Zahl der Mitglieder im ersten Quartal von 493 auf 503 gestiegen war, schließt das Vereinsjahr 1894/95 doch nur mit 491 Mitgliedern ab. Von seinen Ehren- und korrespondirenden Mitgliedern hat der Verein je eines durch den Tod verloren. Die wissenschaftlichen Mittheilungen der Quartalberichte enthalten zahlreiche kleine Artikel; dem Schlußbericht ist eine Zusammenstellung der mecklenburgischen Literatur aus dem Vereinsjahr Juli 1894/95 von Archivregistrator Groth beigegeben. — Am 11. Juli 1895 beginnt der Verein in Gegenwart Sr. Königl. Hoheit des Großherzogs die Feier seines sechzigjährigen Bestehens. Archivrath Dr. Grotefend hielt einen Rückblick über die letzten 10 Jahre des Vereinslebens, dem ich Folgendes entnehme: Seit seinem fünfzigjährigen Jubiläum ist der Verein in seiner Thätigkeit vielfach entlastet worden. 1885 wurde die Alterthumsammlung und die Münzsammlung des Vereins mit dem Museum, seine Bibliothek und Bildersammlung mit der Regierungsbibliothek vereinigt. 1887 wurde die Kommission zur Erhaltung der Denkmäler des Landes begründet, der nunmehr die Verzeichnung der Alterthümer des Landes und die Ausbeutung prähistorischer Fundstellen obliegt. Damit ist die Beschreibung baulicher und vorgeschichtlicher Alterthümer, die einen großen Bestandtheil der älteren Jahrbücher einnehmen, für den Verein überflüssig geworden. Bei dieser Verminderung seiner Thätigkeit hat der Verein seine ganzen Kräfte der Erforschung der handschriftlichen Quellen und der darstellenden Geschichtschreibung zuwenden können. Der Text des Urkundenbuches XVIII. Band (jetzt auch das Orts-, Personen- und Chargenregister dazu) ist gedruckt. Der Band XVII. enthaltend das Orts-, Personen- und Sachregister der Bände XIII — XVI, ist bis zum Buchstaben M des zweiten Registers (jetzt das ganze Personenregister mit dem Chargenregister) im Druck fertiggestellt. Der Druck des Bandes XIX, der die Jahre 1376 — 1380 umfassen wird, ist bis zum 20. Bogen fortgeschritten. Mit dem Drucke des 61. Jahrbuches ist begonnen. Außer diesen Veröffentlichungen hat der Verein seit 1890 der Herausgabe der Sammlung mecklenburgischer Volksüberlieferungen (vergl. Korrespondenzblatt 1895, S. 100) sein Interesse zugewandt. Um den Sinn für die vaterländische Geschichte noch mehr zu wecken und zu fördern,

wurde 1885 eine Veränderung der Vereinsstatuten dahin vorgenommen, daß die Generalversammlung abwechselnd in Schwerin und außerhalb Schwerins abgehalten werden solle. Diese Maßregel hat sich als sehr förderlich für die Vereinsbestrebungen erwiesen. Daneben sind seit dem Winter 1891/92 in Schwerin regelmäßige Mitgliederversammlungen in den Wintermonaten eingerichtet, an denen Vorträge aus dem Gebiete der mecklenburgischen Geschichte und Alterthumskunde gehalten wurden. Von solchen Versammlungen haben jährlich vier, 1892/93 fünf stattgefunden. — Nach dem Schluß des Vortrages des Archivraths Dr. Grotefend wurde eine Statutenänderung angenommen, wodurch bestimmt wurde, daß die Generalversammlung wieder jährlich in Schwerin im Monat April, daneben aber jährlich eine Wanderversammlung am 11. Juli oder einem naheliegenden Tage in einer der Städte Mecklenburgs (mit Ausnahme Schwerins) stattfinden solle. Stuhr.

Alterthumsverein zu München. Zeitschrift. Neue Folge. VI. Jahrgang. (4^o. 55 Seiten. München 1894.)

Ein höchst stattlicher Band mit interessantem Inhalt, Illustrationen und sehr schönen Kunstbeilagen. Den ersten Beitrag lieferte R. Schubart mit dem Abdruck eines Vortrages über Christoph Ambergers Bildnisse des Matheus und der Barbara Schwarz von Augsburg, 1542, deren Originale dem Vortragenden gehören und die in vortrefflichen Reproduktionen dem Buche zum besonderen Schmucke gereichen. Ueber den Künstler ist wenig bekannt, über das Augsburger Ehepaar giebt aber das dortige Stadtarchiv hinreichenden Aufschluß, und sehr bemerkenswerth ist der Gang des Beweises, daß Amberger der Maler der sonst nicht bezeichneten Bildnisse ist. Matheus Schwarz, ein bei den Fuggers angestellter Buchhalter, ließ sich nämlich seit seinem 23. Lebensjahre in jedem neuen Gewande, das er anlegte, Konterscheitern und holte die Trachten aus seinen Kinderjahren in Abbildung und Beschreibung nach. Dadurch ist ein werthvolles Trachtenbuch auf uns gekommen, das 137 Bilder enthält. Des Matheus Sohn setzte dann das Trachtenbuch des Vaters fort und brachte es auf 41 Figuren. Seinen eigenen Porträts schied er die seiner beiden Eltern voran, und diese Bildnisse sind Kopien nach jenen Gemälden. Durch Ueberschriften sind sie ausdrücklich bezeichnet als „abeontrafaer durch Theresias Schemel von einer Tafel die der altt Christoff amberger damals“ (nämlich 1542) „gemallt hat“. — Der folgende mit zahlreichen Abbildungen ausgestattete Aufsatz von Heigenmooser behandelt die „Darstellung des Begriffs ‚Treue‘ durch die Ziffer 3“, durch die Eigenthümlichkeit des Themas ebenfalls sehr interessant. — Es folgt ein nicht minder werthvoller umfangreicher Aufsatz: „Bayern und Asien im XVI., XVII. und XVIII. Jahrhundert“, in dem D. Münsterberg in zwei Kapiteln, 1. die Beziehungen Bayerns mit Ostasien durch die Jesuiten über Spanien und Portugal und 2. die Beziehungen Bayerns mit Ostasien in kommerzieller Hinsicht über Frankreich und Holland an der Hand zahlreicher Illustrationen bespricht. — G. Böhm macht Mittheilung über einen merkwürdigen Behälter, die Figur eines „Löwen aus dem Schlosse zu Schwarzburg“, eine Schnitzerei wahrscheinlich aus dem 13. Jahrhundert, von der auch eine Abbildung beigegeben ist. Ueber hat der Verfasser es unterlassen, über die Maße der Holz-

arbeit etwas zu sagen, so daß man doch keine ganz klare Vorstellung erhält. — Die Schilderung eines Ausfluges nach Friedberg an der Ach, eine Vereinschronik (vom 6. November 1893 bis 30. April 1894) und die Besprechung mehrerer Publikationen beschließen den Band.

Verein für Geschichte und Landeskunde in Osnabrück. Der Verein hat sich auch im Geschäftsjahr 1895/96 angelegen sein lassen, seine Aufgabe („Forschung im Gebiete der osnabrückischen Geschichte“) zu erfüllen, einerseits durch Publikationen, andererseits durch Vorträge. Von den „Osnabrücker Geschichtsquellen“ ist der 3. Band erschienen: er enthält die Tburger Chronik des Abis Maurus Kost, bearbeitet vom Oberlehrer a. D. Dr. C. Stüve, und zwar den lateinischen (Original-) Text mit nebenstehender deutscher Uebersetzung; zahlreiche Anmerkungen am Schlusse des im Ganzen 30 Bogen umfassenden Bandes dienen zur Erläuterung. Der 2. Band des Osnabrücker Urkundenbuches, bearbeitet von Archivrath Dr. Philippi, ist im Druck und bis zum 26. Bogen vorgeschritten: er wird mit Register voraussichtlich 35 Bogen umfassen und die Urkunden vom Jahre 1201 bis 1250 enthalten. Zwei weitere Bände, die Urkunden aus den Jahren 1251 bis 1300 enthaltend, sollen folgen, sobald die verfügbaren Mittel des Vereins es gestatten. — Der im Dezember 1895 ausgegebene 20. Band der „Mittheilungen“ enthält an größeren Aufsätzen: 1. Geschichte des Stufes Birstel. Von A. v. Düring, Major a. D. III. Theil. 2. Die Osnabrücker bei Waterloo. Von Dr. S. Forst. 3. Die Familie von Harste und das Kloster Harste. Von R. A. Freiherrn v. der Horst. 4. Das fürstbischöfliche Amtshaus Wittlage. Von Dr. Hermann Hartmann. 5. Geschichte des evangelischen Volksschulwesens der Stadt Osnabrück. I. Theil von E. Böhr. 6. Der Grundbesitz des Klosters Corvey in der Diözese Osnabrück. Von Dr. R. Martiny. Miscellen und ein ausführliches Register machen den Schluß des Bandes, welchem 4 Tafeln Abbildungen beigegeben sind. — Im Laufe des Winters wurden drei zum Theil gut besuchte Vorträge gehalten: am 31. Oktober 1895 von Oberlehrer Dr. Nieheman über „Osnabrücker Leben vor 100 Jahren“; am 31. Januar 1896 von Oberlehrer F. Kunge über „J. A. Klöntrup, den Osnabrücker Sprachforscher, Dichter und Juristen“, und am 4. März 1896 von Archivrath Dr. Philippi über „Die Laishaften“. — Dem Vereine gehören 196 einheimische und 232 auswärtige Mitglieder an.

Der historische Verein für Oberpfalz und Regensburg. Im Winter von 1894/95 sind folgende Vorträge gehalten worden: Am 14. November 1894 Graf Eberhard von Fuggen-Blumenthal über die Familien-geschichte der Grafen von Seinsheim und der Freiherren Karg von Bebenburg; Bericht des Herrn Gymnasialprofessors Steinmetz über die römischen und mittelalterlichen Funde in dem jüngst abgebrochenen sogenannten „Salzburgerhofe“ und die Aufdeckung eines hochinteressanten Römergrabes bei Regensburg. Am 3. Januar 1895: Vortrag des Schriftführers des Vereins Majors a. D. Dengler über die Belagerung und Einnahme von Regensburg durch Herzog Bernhard von Weimar im Jahre 1633. Am 7. März 1895: Vortrag des Archivars Renz über die Niederlassung der Skotten in

Deutschland und besonders in Regensburg. Am 22. März 1895: Referat des Lycealprofessors Dr. Endres über den Archäologen-Kongress in Spalato und die historischen Merkwürdigkeiten von Spalato, Salona und Auarleja. Vortrag des Majors a. D. Dengler über Straßen- und Flußabsperungen in Regensburg durch eiserne Ketten. Remerzienrath Brauser besprach interessante Details aus dem ältesten Regensburger Adressbuch (1722) des Not. und Arithmet. G. D. Varius.

Im Sommer 1895 unternahm der Verein an Excursionen und Besichtigungen: Am 9. Mai 1895 einen Rundgang um den Umfang des römischen Kastrens unter Führung des Vereinsvorstandes, Archivrath Dr. Will. Am 29. Mai 1895, Ausflug nach Freising und Umgebung; Besichtigung der romanischen ehemaligen Klosterkirche daselbst und der nächst gelegenen sehr alten und merkwürdigen Dorfkirchen unter Führung und mit erläuterndem Vortrag des Dr. G. Sager, Konservators am bayerischen Nationalmuseum und am königlichen Generalkonservatorium der Kunstdenkmäler und Alterthümer Bayerns. Am 30. August 1895, Besichtigung der St. Emmeramskirche, Stiftskirche des ehemaligen bedeutenden Benediktinerklosters gleichen Namens und Grabstätte der heiligen Emmeram, Wolfgang und Dionys, des Kaisers Arnulf, seines Sohnes und Ludwigs, des letzten deutschen karolingischen Königs, der Königin Gemma, Gemahlin des Kaisers Ludwig des Deutschen, des Herzogs Arnulf von Bayern etc. Herr Dr. Sager, welcher wiederum die Führung übernahm, gab hierbei einen Abriss der Baugeschichte dieser interessanten Klosterkirche und stellte auf Grund seiner neuesten Untersuchungen der Mauerthchnik etc. eine völlig neue Bauanalyse auf.

Veröffentlichungen des Vereins. Ausgegeben wurde der 47. Band der „Verhandlungen des historischen Vereins der Oberpfalz und von Regensburg“ mit nachstehendem Inhalt: 1. Dr. Cornelius Will: Die Einnahme von Stadt Remnath am 12. März 1634. 2. W. Frhr. v. Vibra: Tutta, Landgräfin von Leuchtenberg. 3. A. Vierling: Erinnerung an den alten Friedhof und die Gottesackerkirche in Weiden. 4. Dr. Jos. Weiß: Ein nächtlicher Straßenmord in Regensburg am 9. März 1668. 5. Joh. W. Göb: Die Dietfurter Benefizien bis zur Gründung der Pfarrei. 6. v. Schlieben: Zwei alte Sonnenuhren am Dome zu Regensburg. 7. A. F. Schmid: Beiträge zur Genealogie oberpfälzischer Adelsgeschlechter. 8. Dr. Cornelius Will: Archivalische Beiträge zur Geschichte der Erstürmung von Regensburg am 23. April 1809 und deren Folgen. 9. Gg. Dorrer: Das „Biral“ bei Haslarn. 10. A. Dengler: Nekrolog über Dr. Christian Härtle, königlicher Reichsarchivrath, † 22. August 1893. 11. Mitgliederverzeichnis.

Historischer Verein für den Niederrhein. Die erste Versammlung des Jahres 1895 fand am 29. Mai zu Honnef statt. Nachdem der Vorsitzende, Geheimrath Hüffer, Herrn Büracmeister Wächter für die freundliche Begrüßung des Vereins gedankt hatte, gedachte er einer werthvollen Gabe, welche der Vereinsbibliothek von Seiten des Ehrenmitgliedes, des Staatsministers und Oberpräsidenten von Brandenburg, Dr. v. Achenbach, zugegangen war. Es ist die vor Kurzem vollendete, nunmehr in zwei stattlichen Bänden vorliegende, aber nicht in den Buchhandel gelangte „Geschichte der Stadt

Siegen“ (Siegen 1894. Druck von W. Vorländer), der Vaterstadt des Verfassers. Die musterhafte Gründlichkeit, die anziehende Darstellung und die sich nie verleugnende Unparteilichkeit des Verfassers machen auf den Leser den angenehmsten Eindruck. Das Werk behandelt nicht allein die politischen Vorgänge in der Entwicklung der Stadt und der Grafschaft Nassau-Siegen, nicht allein die Persönlichkeit der Regenten und anderer hervorragender Männer, sondern mit besonderer Liebe und Ausführlichkeit auch die sozialen Verhältnisse, die religiösen und konfessionellen Beziehungen, den Stand der Sittlichkeit, Rechtspflege und Polizei, den Kirchen- und Straßenbau und was sonst in einem städtischen Gemeinwesen von Bedeutung ist. So wird es zu einer wahren Fundgrube für die Kulturgeschichte der Rheinlande, man könnte auch sagen, für die politische Geschichte. Denn mehr oder weniger spiegeln sich doch in einem kleinen Kreise auch die Vorgänge der allgemeinen Landesgeschichte ab, und nichts führt anschaulicher in den Gang der Entwicklung ein, als wenn man auf einem bestimmten Territorium in lebendigem Zusammenhange alle Einzelheiten zu überblicken vermag. Gerade darauf beruht ja der Werth der Lokalgeschichte und die Berechtigung der in immer größerer, vielleicht mühte man sagen in übergroßer, Zahl sich bildenden historischen Lokalvereine. Aber freilich, die Zusammenstellung eines solchen bis ins Kleinste ausgeführten Detailbildes, welche kein Ausweichen und Uebergehen gestattet, setzt der Forschung oft die größten Schwierigkeiten entgegen. Um so mehr muß man die Ausdauer und Arbeitskraft des Verfassers bewundern, der in einer hervorragenden Stellung unter dem Drange so vieler Amtsgeschäfte Mühe fand, seiner Vaterstadt einen so schönen Beweis treuer Anhänglichkeit zu widmen.

Es sprach dann Pfarrer Unkel über die bereits seit dem 17. Jahrhundert in Honnef ansässige Familie Steffens, welcher das Haus, in welchem man tagte, gehört hatte. Gestützt auf handschriftliches Material widerlegte er zuerst eine in Honnef umgehende Sage über ein Mitglied der Familie und machte weitere Mittheilungen über das Leben und Treiben tüchtiger, zumweilen seltsam begabter Männer, welche in kurkölnischen und bergischen, sodann in preussischen Diensten sich thätig erwiesen. Mancherlei Einzelheiten über Gastmähler, Kleidung, häusliche Einrichtung und Lebensweise lieferten für Kulturgeschichte werthvolle Beiträge.

Der Vorsitzende, Geheimrath Hüffer, hielt auf Grund archivalischer Schriftstücke, die von dem Grafen Ernst von Mirbach, einem Nachkommen der alten Burggrafen von Drachenfels, ihm zugegangen waren, einen eingehenden Vortrag, der an frühere Veröffentlichungen in den „Annalen“ über rheinisch-westfälische Zustände während der Fremdherrschaft, über den Bonner Unterpräfecten Boosfeld und den trefflichen französischen Präfecten Lezan-Marnesia anknüpfte. Dabei konnte auch der merkwürdige an der Außenseite der Kapelle zu Rhöndorf befindliche Grabstein des Burggrafen Heinrich von Drachenfels nicht unerwähnt bleiben.

Pfarrer Heilgers verbreitete sich über die Etymologie der Ortsnamen bei Bonn und suchte zu begründen, daß die Romer bei der Ankunft in das noch wenig bevölkerte Land ihre Benennungen der örtlichen Beschaffenheit entlehnt hätten, und daß diese Beziehungen in den jetzigen Ortsnamen noch erkennbar seien.

Zum Schluß forderte Herr Leonhard Korth zu einer Verbindung auf, welche nach einem wohlüberdachten Plane Alles, was von eigentlich volksmäßigen Ueberlieferungen in Bezug auf Geschichte, Sagen, Legenden, Aberglauben und dergleichen sich erhalten konnte, zu sammeln habe.

Die Herbstversammlung des Jahres 1895 wurde am 9. Oktober in Zülpich gehalten. In Vertretung des Geheimrathes Hüfner begrüßte der Vizepräsident, Domkapitular Schnütgen, die überaus zahlreich Erschienenen, unter ihnen den Landrath Geheimrath v. Aix, und gab zunächst das Wort dem Bürgermeister Guinbert, welcher im Namen der Stadt den Willkommgruß entbot. Der Vorsitzende erwiderte, indem er auf die Bedeutung Zülpichs für die Geschichte hinwies, und ließ sodann die Namen der im letzten Jahre verstorbenen 30 Vereinsmitglieder verlesen, unter denen er den Appellationsgerichtsrath Dr. Aug. Reichensperger besonders hervorhob. Der vom Schatzmeister Helmken vortragene Geschäftsbericht ergab eine Mitgliederzahl von 600 bis 700 und ein Vereinsvermögen von etwa 12 000 M.

Die Reihe der Vorträge eröffnete Professor Dr. Klintenberga durch eine lichtvolle und lehrreiche Behandlung des Mütterkultus in der Gegend zwischen Crft und Roer. Bei den Kelten entstanden, hat dieser Kultus durch die Römer in Deutschland Eingang gefunden, wo mehr als 150 Matronensteine von ihm Zeugniß ablegen. Diese bestehen in Totisbildern mit Weibenschriften und einer oder mehreren bildlichen Darstellungen, in der Regel drei sitzende Göttinnen, zu deren Füßen öfters Familienmitglieder ihre Spenden darbringen. Die Umgegend von Zülpich erscheint für diese Gottheiten als Hauptkultusstätte, wo sie mit eigenen Beinamen vorkommen, welche das germanische Element in diesem Kultus und zugleich den Zusammenhang mit den Nornen bezeichnen. Ein vor 25 Jahren in Bettenhofen beim Abbruch eines Altars gefundenes Bleisiegel von Erzbischof Pilgrim (1021 bis 1036) zeigt die drei Gestalten Fides, Spes, Caritas mit der Umschrift Sancta Coloniensis religio, also die vollständige Umgestaltung der heidnischen Göttinnenverehrung in den christlichen Heiligensultus.

Der Vortrag des Oberpfarrers Dr. van Endert gab einen Ueberblick über die Baugeschichte der Zülpicher Pfarrkirche, deren Krypta um das Jahr 1000 erbaut sei, als Erweiterung einer schon von Wandalbert von Prüm 780 erwähnten, dem h. Petrus geweihten Kapelle, in welcher der Tradition gemäß Chlodwig getauft worden sei.

Ueber die mittelalterlichen Wandmalereien in den Rheinlanden verbreitete sich eingehend Provinzialkonservator Dr. Clemen. Von diesen seien nur die drei Gruppen von Schwarzrheindorf, Brauweiler und Ramersdorf (durch aus'm Werth) genügend veröffentlicht worden. Die ältesten Reste hätte das karolingische Oktogon in Aachen aufzuweisen; das 10. Jahrhundert sei durch die Figuren in der Luciuskirche zu Werden, das 11. durch die eigenartigen Darstellungen (mit Porträtmedaillon von Hebtisinnen) in der Nonnenempore des Münsters zu Essen vertreten; die Westconcha von Knechtsteden, die erst nach 1138 entstanden, sei als archaische Vorstufe der viel vollkommeneren Darstellungen in Schwarzrheindorf (1150 bis 1156) zu betrachten, dann folgten diejenigen im Kapitelsaale

zu Brauweiler, in St. Gereon, St. Pantaleon und St. Maria-Inskirchen zu Köln, an die sich wieder eine große Zahl von Malereien in anderen Orten der Rheinlande, in Bonn, Boppard, Altenberg, Niedermendig, Bacharach, Linz anschließen. Die große Lücke, die bisher zwischen den Malereien in Ramersdorf und den Malereien an den Chorshranken des Kölner Domes bestanden habe, sei erst vor Kurzem durch zwei kunstgeschichtlich außerordentlich wichtige Entdeckungen in Köln ausgefüllt worden, durch die Aufdeckung der Cyllen in der St. Cäcilienkirche, die etwa um 1300 anzufsetzen seien, und der künstlerisch noch bedeutenderen in der St. Andreaskirche, die um zwanzig Jahre später entstanden sein dürften. Das 15. Jahrhundert sei sehr reich vertreten. — Oberwesel, Kempen, Trier, Crft böten die besten Typen. Jetzt handele es sich darum, den Bestand dieser Wandmalereien in Fausen, Photographien, Kopien, die dem Denkmalschiv der Rheinprovinz einverleibt würden, festzulegen und wenigstens die bedeutenderen derselben durch zuverlässige Nachbildungen in der Form von Photographien, Licht- und Farbedrucken zum Gemeingute zu machen, nicht nur zum Zwecke wissenschaftlicher Forschung, sondern vor Allem auch als vorbildliches Material für die Künstler. Die Lösung dieser wichtigen und umfassenden Aufgabe habe die Provinz übernommen, und die Vorarbeiten dafür seien bereits im Gange. Entgegenkommen sei sehr zu wünschen, und um Anzeige von neu statigehabten Entdeckungen an den Provinzialkonservator oder an die Mitglieder der Provinzialkommission werde dringend gebeten.

Nach einigen Bemerkungen von Seiten des Vorsitzenden folgte der Vortrag des Stadtbaurathes Heimann, der eine große Anzahl von Photographien und Zeichnungen mitgebracht hatte. Sie bezogen sich auf die St. Markuskapelle in Altenberg, deren Wiederherstellung Herr Heimann aus Liebhaberei besorgt, und auf die Cäcilienkirche in Köln, deren Restauration ihm amtlich obliegt.

Zum Schluß besichtigte die Versammlung unter Führung des Vorsitzenden die Pfarrkirche von Zülpich, wo auch aus verschiedenen Nachbarkirchen eine kleine Ausstellung kirchlicher Gefäße und Tafelgemälde veranstaltet war.

Von den „Annalen“ des Vereins (Köln, Boisseree) sind erschienen Heft 60 (Registerband) und Heft 61 mit folgenden Beiträgen: Von dem Vorsitzenden Geheimrath Hüfner „Aus den Jahren der Fremdherrschaft“ (enthält des kurlönlischen Hofrathes B. W. Mispätten poetische Beschreibung seiner Flucht von Bonn nach Westfalen, 1794 bis 1795; die Familie von Lombed-Sudenau während der Zeit der Revolution; Lejay-Marnesia und Mor Friedrich v. Sudenau, mit höchst interessanten Briefen des berühmten Präfecten). Ebenfalls von Hüfner: „Der Grabstein des Burggrafen Heinrich von Drachensfels zu Rhöndorf“ (mit einer Tafel). „Die jüdische Synagoge 1542 bis 1543.“ Zeitgenössischer Bericht des Michael zo Louff, Johanniters in Kieringen. (Von D. Dresemann.) „Aus einer Chronik des Karthäuserklosters Vogelsang bei Jülich.“ (Von Dresemann.) „Die Haltung der drei geistlichen Kurfürsten in der Straßburger Stiftsfehde, 1583 bis 1592.“ (Von Dr. Meister.) „Aus den Annalen-Registern der Päpste Eugen IV., Pius II., Paul II. und Sixtus IV., 1431 bis 1447, 1458 bis 1484.“ (Von

Sann.) „Die historische Litteratur des Niederrheins für die Jahre 1892 und 1893.“ (Von R. Keller.) Eine Besprechung des 1. Bandes der Biographie des Kardinals von Geißel von D. Pfülf und ausführliche Berichte über die Vereinsversammlungen in den Jahren 1893 bis 1895 schließen das reichhaltige Heft.

Kleine Mittheilungen.

Die Bundessubvention von 25 700 Francs, welche für 1896 der „Schweizerischen Gesellschaft für Erhaltung historischer Kunstdenkmäler zu Bern“ gewährt worden ist, wird namentlich zur Freilegung und Restauration zweier römischer Amphitheatere, des verhältnißmäßig noch gut erhaltenen in Avenches (das alte Aventicum) im Kanton Waadt und desjenigen zu Basel-Augst (Augusta Rauracorum) im Kanton Basel-Land verwendet werden.

Dr. Büttner Pfanner zu Thal, dessen treffliches Werk über Anhalts Bau- und Kunstdenkmäler (Dessau, H. Kahle) mit dem Erscheinen der letzten Lieferung jetzt abgeschlossen vorliegt, ist in Anerkennung seiner hervorragenden Leistungen von der preussischen Regierung zum Professor ernannt worden.

Die geehrten Vorstände der Geschichts- und Alterthumsvereine, die ihre Sammlungen zu vervollständigen wünschen, machen wir darauf aufmerksam, daß die Antiquariats-, Buch- und Kunsthandlung von W. Harwitz (Berlin W., Potsdamerstraße 41a) sich bereit erklärt, je ein Exemplar ihres großen Porträt-Kataloges, dessen Verkaufspreis sonst 4 Mk. beträgt, gegen Erstattung der Postkosten (20 Pf. in Marken) gratis zu übersenden, wenn Anläufe daraus beabsichtigt werden. Der Katalog enthält in alphabetischer Ordnung und mit Erläuterungen über 12 000 ältere Porträts, „ad vivum“, meist zu sehr billigen Preisen.

Litterarisches.

Dr. B. Mazegger, Die Römerfunde und die römische Station in Mais. 8o. 101 S. Innsbruck 1896, Wagner.

Zu den Gegenden, bezüglich deren die „Römerfrage“ bis in die jüngste Zeit im Sinne Krieg v. Hochfeldens beantwortet zu werden pflegte, gehört diejenige von Meran. Gestützt auf die vermeintliche Autorität des verstorbenen Registrators Vetter-Karlruhe, erklärten verschiedene Schriftsteller, unter ihnen besonders Professor Stampfer und Konservator Ah, Meran für die alte Statio Majensis, welche auf einer in der Nähe gefundenen Ara Dianae genannt wird, und zugleich fast alle Burgreste der Umgegend, bezw. deren Bergfriede, für römisch. Letzteres thut zum Theil noch neuestens Konservator Dr. Clemen („Tyroler Burgen“, 1894). Daß jedoch die genannte Statio vielmehr an der Stelle des jetzigen, Meran benachbarten Obermais lag, wird durch den Gleichklang des Namens, durch die Gestaltung des Geländes und die nur hier gemachten Römerfunde aller Art unzweifelhaft bewiesen, während auch eine alte Beschreibung der Dertlichkeit in Arbeos Vita Corbiniani, auf welche sich die Gegner gern berufen, sich sehr wohl damit vereinigen läßt.

Dies in dem oben angeführten Buche (einer erweiterten Umarbeitung früherer bezüglicher Streifschriften) eingehend nachgewiesen zu haben, ist ein entschiedenes Verdienst des Verfassers, der zugleich das hartnäckig festgehaltene Märchen von der Menge wohlerhaltener römischer Baureste in der Umgegend von Meran auf seinen wahren Werth — es bleibt als wohl zweifellos nur der Rest einer Brücke und zweier Straßen an der Töll übrig — zurückführt. Gute Abbildungen der Römerfunde und eine Uebersichtskarte ihres Gebietes erhöhen den Werth der sehr sorgfältigen Arbeit. (Vergl. auch Korrespondenzblatt 1892, S. 67.) D. P.

Ein Aufsatz des Militär-Wochenblattes (1895, Nr. 16, des Litterarischen Beiblattes: Militär-Litteratur-Zeitung) über die Kriegszüge der Römer in Deutschland und die Varusschlacht betont im Anschluß an Knoke die Nothwendigkeit gründlicher Durchforschung der Gegend zwischen Weßer und Rhein nach den römischen Heerwegen und dem Befestigungssystem im nordwestlichen Deutschland. Die in diesem Artikel bekämpfte Ansicht Mommsens über die Dertlichkeit der Varusschlacht vertheidigt R. Z. Nr. 151 18. März) der Oberlieutenant a. D. D. Dahm. Vergl. auch den Aufsatz des Generalmajors Wolf im Korrespondenzblatt 1895, S. 15 ff.) G. Dergel, Pastor. Das collegium majus zu Erfurt. 8o. 44 S. Erfurt 1894.

Eine Festschrift zum 90. Geburtstag des Oberregierungsathes Frhrn. v. Tettau, des hochverdienten Mitbegründers des seit 30 Jahren blühenden Erfurter Geschichts- und Alterthumsvereins. Der Verfasser behandelt das noch erhaltene hervorragendste Bauwerk der Stadt, das an die alte Hochschule erinnert, das collegium majus, die altherwürdige Studienanstalt der Rechtsfakultät, und erzählt in ansprechender Form die sorgfältig gearbeitete Geschichte dieses Hauses. Besonders eingehend werden auf Grund eines noch erhaltenen Statutenbuches (von 1427) die „Collegiaten“ behandelt, das sind die mit der Aufsicht über ihre Mitbewohner, die Studenten und Baccalarien, beauftragten Magister, ferner der praepositus, der senior, der librarius, die rectores bursae, der rector paedagogii und der praepositus eerevisiae. Das Buchlein ist ein werthvoller Beitrag zur Geschichte der Universität im Mittelalter. Dr. M. Wehrmann. Die pommerische Kirchenordnung von 1535. 8o. 82 S. Stettin 1893.

Ein dankenswerther Neudruck der nur in vier Exemplaren auf uns gekommenen ältesten Kirchenordnung von 1535, die Bugenhagen verfaßt hat. Die ausführliche Einleitung Wehrmanns behandelt die Geschichte der Kirchenordnung, die Reformation Pommerns durch Bugenhagen, die Ausgabe, den Druck und den Inhalt der Kirchenordnung, den der Herausgeber nach den drei Gesichtspunkten Kirchenwesen, Armenwesen und Schulwesen zusammenfaßt. Den Beschluß macht ein Kapitel über die Geltung der Kirchenordnung. Der Abdruck der Ordnung selbst, dem eine Nachbildung des alten Titelblattes und am Schluß ein Facsimile mehrerer auf vier Linien gesetzter Gesangstücke (Benedictus, Agnus Dei u. A.), sowie ein kurzes Register beigegeben sind, ist vom Herausgeber mit einer großen Zahl erklärender Anmerkungen versehen worden. C. F.

Gesamtvvereins der deutschen Geschichts- und Alterthumsvereine.

Nr. 6 u. 7.

Vierundvierzigster Jahrgang 1896.

Juni u. Juli.

Inhalt: Angelegenheiten des Gesamtvereins: Generalversammlung in Blankenburg a. S. — Abhandlungen: Vom Römischen Grenzwall. (Haug—Mannheim). — Ein historischer Atlas der österreichischen Alpenländer (Nichter—Graz). — Trajanisation der Denkmalspflege in Preußen. — Das Wikingerschiff von Frauenburg. (C.) — Nachrichten aus Mülheim. Nürnberg: Germanisches Nationalmuseum. — Wirksamkeit der einzelnen Vereine: Niederlausitzer Gesellschaft für Anthropologie und Alterthumskunde. — Bergischer Geschichtsverein in Elberfeld. — Historischer Verein für das Großherzogthum Hessen in Darmstadt. — Alterthumsverein zu Zwickau in Sachsen. — Alterthumsverein zu Torgau. Geschichtsverein in Kärnten. — Historischer Verein Neuburg a. D. — Copernicus-Verein für Wissenschaft und Kunst zu Thorn. — Akademischer Verein deutscher Historiker in Wien. — Historischer Verein in St. Gallen. — Gesellschaft zur Förderung deutscher Wissenschaft, Kunst und Litteratur in Böhmen. — Historischer Verein für die Saargegend in Saarbrücken. — Alterthumsverein zu Bernburg. — Verein für Luxemburger Geschichte und Litteratur. — Historischer Verein für Württembergisch-Franken. — Alterthumsverein in Mannheim. — Verein für thüringische Geschichte und Alterthumskunde. — Geschichtlich-Naturwissenschaftlicher Verein von Sangershausen und Umgegend. — Verein für Geschichte und Alterthumskunde von Erfurt. — Vortres-Gesellschaft. — Kleine Mittheilungen. — Litterarisches.

Angelegenheiten des Gesamtvereins.

Infolge dauernder Kränklichkeit Seiner Durchlaucht des Fürsten von Stolberg wird die diesjährige Generalversammlung nicht in Wernigerode, sondern in Blankenburg am Harz in den Tagen vom 6. bis 9. September stattfinden. Der dortige Zweigverein des Harz-Vereins, der hierzu die Anregung gegeben hat, wird die Vorbereitungen für die Generalversammlung gütigst übernehmen.

Der Verwaltungsausschuß ersucht die Vereine, ihm unter der Adresse des Vorsitzenden Geheimen Archivraths Reuter Berlin O 2, Klosterstraße 76, die Anträge und Anregungen, die auf der Generalversammlung zur Verhandlung kommen sollen, baldigst mitzutheilen, damit er in die Lage versetzt wird, das endgültige Programm aufzustellen.

Bisher sind von Herrn Archivrath Dr. Jacobs (Wernigerode) folgende Fragen angemeldet:

1. Auf den Höhen des Harzes finden sich die Wegebezeichnungen: Ulmer Weg, Nürnberger und Leipziger Straße. Lassen sich diese Namen mit bestimmten Verkehrszielen jener Handelsstädte in Verbindung bringen, und haben sich dieselben Namen auch in anderen deutschen Gebirgen erhalten?

2. Es wurde versucht, ein ganzes System von Glendherbergen (domicilia, auch capellae peregrinorum) in einer den Harz in der Mitte durchschneidenden Straße nachzuweisen. Wo giebt es noch dergleichen fromme mittelalterliche Einrichtungen in deutschen Gebirgen, und bietet die Litteratur unmittelbaren Anhalt für eine solche planmäßige Sorge für Wanderer in der Gebirgswildniß?

4. Sind die auf dem Harz urkundlich ziemlich früh zu verfolgenden Heidenstiege oder heidnischen Stiege wirklich als Rückzugslinien der dem Christenthum sich entziehenden Germanen (Sachsen) anzusehen, und finden sich solche Stiege oder Schlupfwinkel auch in anderen Gebirgen und unzugänglichen Strecken bezeugt?

Vom römischen Grenzwall.

Auch diesmal haben wir unseren Jahresbericht mit der Bemerkung zu beginnen, daß von Hettner eine eingehende und wohlgeordnete Uebersicht über die Thätigkeit der Reichslimeskommission von Mitte Dezember 1894 bis Ende November 1895 im Archäologischen Anzeiger 1895, Heft 4, vorliegt, während das Limesblatt Nr. 14 bis 16 nur über einige Punkte nähere, aber zum Theil verspätete Auskunft giebt.)

Dem vierten Ausgrabungsjahr (1895) geben, wie Hettner sagt, die sogenannten Begleithügel die Signatur. Dieselben sind von Jacobi in einer ausführlichen Abhandlung „Grenzmärlirungen am Limes“ (Westd. 3. XIV, S. 147 bis 172. S.-M. S. 3 bis 28, mit 7 Tafeln) genau beschrieben worden. Er findet in ihnen die Unterlagen für hölzerne Gerüste, mit denen die römischen Feldmesser auf erhöhten, weithin sichtbaren Punkten zuerst die Grenze abmaßen und bezeichneten. Nun haben aber die Herren Professor Loeschke, Geheimer Oberschulrath Soldan und Dr. Antkes in der Rheinprovinz, in Oberhessen und im Odenwald gleichartige Anlagen entdeckt und untersucht und sind dabei zu einer andern Ansicht gelangt. In der Rheinprovinz liegen in neun sicheren Fällen die Begleithügelbauten nicht neben, sondern unter den gemörtelten Steinhürmen, so daß das Mauerwerk den Holzbau größtentheils zudeckte. Ferner findet sich in der Rheinprovinz und im Odenwald jedesmal bei einem Steinhurm auch ein Begleithügel. Aus diesen namentlich von Loeschke festgestellten Thatsachen ergiebt sich: 1. Die Begleithügelbauten gehörten einer früheren Periode an als die Steinhürme. 2. Der Steinhurm hat den Begleithügelbau abgelöst; beide dienten also wahrscheinlich den gleichen Zwecken. 3. Der Begleithügelbau kann auch ein Holzturm, meist mit Steinfundament, gewesen sein; in den vier Löchern an den Ecken steckten die hölzernen Pfosten, welche den

4) Dieser Bericht wurde im März geschrieben; seitdem sind nach halbjähriger Unterbrechung zwei weitere Nummern des Limesblatts, Nr. 17 u. 18, erschienen.

Thurm trugen. 4. Die in den Gräben rings herum gefundenen Scherben sind, weil sie verschiedenen und späten Zeiten angehören, als Kulturreste, nicht als absichtlich hineingelegte Signa der Feldmesser aufzufassen.

Neste von Palissaden wurden auch in diesem Jahr an mehreren Strecken deutlich nachgewiesen, meistens, wie schon im letzten Bericht gesagt war, der Länge nach gespaltene Baumstämme, unten nicht zugespitzt, sondern glatt abgefägt. So gelang es Loeschcke, bei Rodenbach, wo eine Lücke im Limes sich findet, also ohne Zweifel ein offener Durchgang war, neun Löcher für Pfähle nebeneinander in dem Gräbchen nachzuweisen; ebenso fand Jacobi beim Kastell Zugmantel in einer sumpfigen Wiese neun eichene Pfahlstümpfe. Aber auch im Odenwald auf der inneren Grenzlinie fanden sich im Gräbchen Neste von Holzfohle und runde Löcher, welche beide nach der Ansicht der Herren Soldan und Anthes auf frühere Verpfählung hinweisen. Von den Pfahlstümpfen im Schießthal bei Smünd, welche zuerst als Träger eines Stegs angesehen wurden, ergab sich, daß sie ebenfalls als Palissaden anzusehen sind. In den feuchten Wiesen an der Wörnitz bei Weitingen sind die Pfähle noch so hoch erhalten, daß H. Kohl an ihnen 75 cm über dem Boden, auf der inneren, halbrunden Seite Einkerbungen nachweisen konnte, in welche offenbar Querkölber zu stärkerer Befestigung der Pfahlreihe eingelassen waren. — Sehr umfangreich waren die Ausgrabungen des Herrn Sidam bei Gunzenhausen. Hier laufen fast parallel hintereinander drei Linien: 1. außen eine Reihe von Baumstümpfen, oben natürlich abgefaßt, über ihnen eine 60 bis 70 cm breite Schicht von gesteckten Steinen, aber merkwürdigerweise zum Theil ohne die hohlen Zwischenräume, in denen die oberen Theile der Palissaden gesteckt haben könnten; 2. in der Mitte die Mauer, 1,70 bis 2,30 m hinter den Pfählen; 3. hinter der Mauer ein 4 m breiter, offener für den Verkehr von Thurm zu Thurm bestimmter Kolonnenweg (beschrieben im Limesblatt 14 Nr. 106). Ebendort wurde auch eine gepflasterte Furt über einen ehemaligen Arm der Altmühl entdeckt. Unter dem Weg und der Pflasterung fand sich noch eine Reihe von zugespitzten Pfählen, wie unter der Steinsetzung die Reihe von abgestumpften Palissaden, so daß anzunehmen ist, daß diese beiden Pfahlreihen einer früheren Periode angehören, als Steinsetzung, Mauer, Furt und Kolonnenweg. Wir haben hier also eine ähnliche Erscheinung wie bei den Holzthürmen, welche den Steinthürmen vorangingen, und es scheint sich somit zu ergeben, daß die älteste Grenzlinie vorwiegend aus Holz bestand, aus hölzernen Palissaden und aus hölzernen Thürmen. — Bei Ripsenberg fand Winkelmann weniger starke Pfähle, aber vor und hinter ihnen eichene und sichtene Neste, mit denen die Pfähle verflochten gewesen zu sein scheinen.

Mit diesen Entdeckungen ist übrigens das Verhältnis der Grenzmarkierung durch Steine zu der Palissadenmarkierung noch nicht völlig hergestellt. In seinem bei der Philologenversammlung in Köln gehaltenen schwollen Vortrag Bericht über die vom Deutschen Reich unternommene Erforschung des Obergermanisch-Rätischen Limes. Trier 1895) erklärt Hettner (S. 10), er vermöge „die verschiedenen Erscheinungen nur bei der Annahme zusammenzureimen, daß in dem Gräbchen streckenweise Palissaden gestanden haben, streckenweise

Grenzmarkierungen vorhanden waren“. Es scheint aber, daß an manchen Orten auch Beides sich nebeneinander fand. — Ueber die Grenzmarkierung selbst ist noch zu bemerken, daß nach Jacobi (a. a. O. S. 150 ff. S. 11. S. 6 ff.) da, wo die Grenzwehr im Taunus aus einem Steinwall besteht, an der äußeren Kante des letzteren, aber von diesem noch verdeckt, ein Gräbchen mit verkeilten Steinen sich findet. Jacobi sieht in dieser Linie die innere Termination des Limes und zugleich die Absteckungslinie für den Wall; Hettner aber findet hierin einen Widerspruch: entweder Termination, aber sichtbar, aus der Zeit vor Aufführung des Walles, oder nur Absteckungslinie für diesen.

Drei Straßendurchgänge sind von Professor Loeschcke auf der Strecke Grenzhausen bis Sayn deutlich festgestellt worden. Namentlich im „Säferstück“ setzt der Pfahlgraben auf 26 m aus; in der Mitte des Durchgangs befindet sich ein mit Steinen umstelltes Loch für einen 20 cm dicken Pfahl (Signalmast?). 30 m hinter dem Eingang befand sich, offenbar für den Wächter, ein Holzthurm, der aber später von einem Steinthurme überbaut wurde.

An der Main-Odenwald-Neckarlinie wurden die Absteckung und die Straße namentlich von Schumacher weiter verfolgt (Limesblatt 14, Nr. 105, 2 und 16 Nr. 122). Die Straße ist 3 bis 6 m breit und läuft soweit möglich zwischen den Thürmen bzw. Kastellen und der Absteckung durch, an einzelnen Stellen, wo das Terrain es forderte, weiter hinten. Das Absteckungsgräbchen hält von Neckarburten bis Schloßau im Ganzen die gerade Linie ein, von da nördlich folgt es den leichten Biegungen des Gebirgsrückens. Ueber die Neste von Palissaden haben wir schon oben berichtet, vergl. auch Limesblatt 16 Nr. 118.

Auch die Erforschung der zum Grenzwall hinlaufenden Straßen wurde unter der Oberaufsicht des Generals v. Sarwey eifrig betrieben und von den einzelnen Regierungen mit besonderen Mitteln unterstützt. Im Maingebiet hat Professor Wolff seine Forschungen mit Erfolg fortgesetzt. Bei der Anlage der Hauptstraßen in der Zeit des geachteten Bestes ließ sich folgendes System erkennen: auf große Strecken wurden die Straßen schnurgrade auf weithin sichtbare Punkte gerichtet und die dabei sich ergebenden kleinen Abweichungen durch einen oder mehrere Knick korrigirt. Frankfurt, das bis vor wenigen Jahren als eine Gründung aus fränkischer Zeit galt, erweist sich immer mehr als ein wichtiger Knotenpunkt schon in römischer Zeit. In Hessen-Darmstadt und Baden haben die Herren Anthes und Schumacher, sodann vom Mannheimer Alterthumsverein besonders Professor Baumann und Bezirksingenieur Wippermann Nachforschungen angestellt, in Württemberg die Herren Nägele, Richter, Lachenmaier und Drück. (Vergl. Schwäbischer Merkur 1895, Nr. 257 und 291.) Dabei wurden die früheren Paulusschen Annahmen in mehrfacher Hinsicht modifizirt; wir nennen besonders die von Rottweil auslaufenden Straßen und die Straße Speyer-Cannstatt, welche über Bretten geführt hat. In Bayern war wiederum besonders General Kopp thätig; vergl. dessen Bericht Limesblatt 14 Nr. 106.

Gehen wir zu den Kastellen und den zu ihnen gehörenden Gebäuden über, so ist vor Allem zu erwähnen, daß Hettner in seinem Kölner Vortrag S. 16 ff. eine

gute Uebersicht über die bisherigen Ergebnisse der Kastellforschung giebt; er bespricht namentlich die Anlage der Kastelle (mit Beifügung von Grundrissen), ihre Größe und die vermuthliche Stärke der Besatzung. Im Einzelnen hat Oberstlieutenant a. D. Dahm das Kastell Niederberg bei Ehrenbreitstein entdeckt, etwa 158 : 177 m, mit der Front nach Südost und zwei breiten Gräben; ein Doppelthor war nur die porta principalis dextra. In der Nähe fand er das umfangreiche Bad, darin einen Altar mit der Inschrift *Fortunae Cn. Calpurnius Verus, praef(ectus) coh(ortis) VII Raetor(um) eq(uitariae)*, und mit Dpfergeräthen auf beiden Schmalseiten. Die Hypokaustenspfeiler bestanden aus mit Mörtel angefüllten Thonröhren; in den Seitenwänden standen statt der Tubuli einfache Platten, die durch trichterförmige Thonstücke von der Wand abgehalten wurden. Durch die genannte Inschrift wird die cohors VII Raetorum als Garnison des Kastells sichergestellt, von welcher schon früher auch die Postamentinschrift einer Geniusstatue: [*Genio] Hoci coh. VIII Raet. eq[ui]t. Anton(iniana) [votum solvit] merito gefunden wurde. Neben den eigenen Ziegelstempeln dieser Truppe fand man aber auch solche der 22. Legion und der 4. Vindeliker-Kohorte. — Das im Dorf Ems 1894 entdeckte Kastell zeigte sich als ein Quadrat von 124 m Seitenlänge; es diente zur Sperrung des Thals. In seiner Nähe fanden sich zahlreiche Zivilbauten, ein Bad, eine Brücke über die Lahn und ein Todtenfeld.*

Durch die Ausgrabungen *Jacobis* im Kastell Zugmantel (vergl. Limesblatt 16 Nr. 116) haben sich jetzt drei Bauperioden ergeben. Zuerst stand dort nur ein Erdkastell, in der Front etwa 77, auf den Flanken 91 m lang. Dann folgte ein Steinkastell mit etwa 100 m Frontbreite und 172 m Flankenlänge. Dieses ungewöhnlich langgestreckte Kastell wurde später unter Beibehaltung der Länge auf 124 m verbreitert, jedoch die Lage des Prätoriums vorwärts der via principalis nach dem älteren Typus beibehalten. Im Innern fand man 14 Kellerwohnungen, meistens oder alle aus der letzten Bauperiode. Das Lagerdorf muß eine große Ausdehnung gehabt haben. Von Einzelfunden nennen wir ein eisernes Rasirmesser mit Bronze Griff in Form eines Löwentopfes, sodann Ziegelstempel der 22. Legion und des numerus *Catharensium*.

Beim Kastell Wiesbaden fand Dr. Ritterling Spuren eines älteren Erdkastells. Dagegen hat sich das von Dieffenbach einst vermuthete Kastell beim Marienhof unweit Budesheim nach der näheren Untersuchung durch Hofrath Kofler als ein Meierhof herausgestellt (Limesblatt 15 Nr. 108). — Die Ausgrabung des Kastells Klarben wurde von Professor Wolff vollendet. (Vergl. Limesblatt 15 Nr. 109.) Die Front lag nach Osten, die Seitenthore aber, was bei einem der älteren Kastelle auffällt, näher der Front. In dem rückseitigen Raum, der *Retentura*, wurde ein großer Bau mit vier Hallen aufgedeckt, wahrscheinlich ein Magazin, außerdem fanden sich noch viele Spuren von leichten Fachwerkbauten, ohne Zweifel den Wohnungen der Soldaten, welche sich bis dicht an die Mauer erstreckten. Das Badgebäude war mindestens 40 : 30 m groß. An Ziegelstempeln fanden sich solche der 8., 14., 21. und 22. Legion und Münzen in geschlossener Reihe von Nero bis Trajan.

Beim Kastell Großkrobenburg am Main fand Wolff (vergl. Limesblatt 16 Nr. 117) in der bürgerlichen Niederlassung die untere Hälfte eines Merkurreliefs mit den geflügelten Beinen des *Soites* nebst *Wieder* und *Schildkröte*, sodann ein Bronzeplättchen mit der eingetriebenen Inschrift *Iov(i) optimo maximo P. M. . . . et(onturio) ch(ortis) III Vindelico(rum) ex(voto) d(edit) ?*. Daß diese Kohorte hier garnisonirte, war schon bekannt. — Ein gut erhaltenes Bad, 43 m lang, wurde von Kreisrichter a. D. Conrady bei dem Kastell Eiockstadt ausgegraben. Die einzelnen Räume desselben, Apodyterium, zwei Kaltbäder und ein dreigetheiltes Warmbad nebst dem Heizraum, konnten nachgewiesen werden; auch fand sich eine außerordentlich große Menge Ziegelstempel, 125 von der 22. Legion, einer von der 4. Vindelikerkohorte.

Das bedeutendste Odenwald-Kastell *Oberscheidenthal*, an der inneren Linie, war schon 1883 bis 1886 von Geh. Rath Wagner und Conrady ausgegraben worden; nur noch einige Punkte bedurften der Aufklärung. Die Seitenmaße sind 134 (137) : 152 (153) m, die Stärke der Mauer 1,20, an den Ecken 1,80 m. Eck- und Zwischenthürme fehlen; sehr gut erhalten ist die porta principalis dextra, schlecht das Prätorium. Auf einem Hausen lagen mehr als 60 Schleudertugeln aus Sandstein. An dem hinter der Südwestecke liegenden Badgebäude wurde noch der Abzugskanal nachgewiesen. — Ebenfalls nur noch kleinere Grabungen fanden in *Osterburken* statt, wobei außer vielen, ohne Zweifel germanischen, Lanzen- und Pfeilspitzen auch noch zwei römische Inschriftsteine gefunden wurden, ein der *Victoria* geweihter Altar von einem Reiter der coh. III *Aquitanorum* und der Schluß einer *Votivinschrift* mit Bezeichnung der Konsuln [*De]xtro et Pr[is]co eos.*] a. 196 (nach Zangemeister). Ueber das Kastell *Osterburken* liegt nun die sehr schöne und gründliche Publikation von Schumacher vor (Lieferung 2 der Abtheilung B des Gesamtwerks „Der obergermanisch-rätische Limes des Römerreichs“). Aus neuester Zeit können wir hier noch einschalten, daß im Verfolg der *Ladenburg-Weidelberger Römerstraße* in diesem Winter etwas unterhalb *Neuenheim* am Neckar durch *Oberingenieur Wippermann* ein großes Kastell von etwa 185 m Seitenlänge nebst zugehörigem Bad festgestellt wurde. (S. 91.) Aus dem letzteren hatte früher schon R. Christ große Ziegelplatten mit Stempeln der 14., 21. und 22. Legion, der coh. II *Cyrenaeorum* und der 24. Kohorte römischer Bürger ausgehoben. — Das Kastell *Böckingen* an der Neckarlinie wurde an der von R. Müller bezeichneten Stelle, dem Bahnhof *Heilbronn* gegenüber, auf den Steinadern, von Dr. Rittler aufgefunden. (Vergl. Limesblatt 15 Nr. 110.) Die eigentliche Ausgrabung ist noch vorbehalten.

In *Welzheim*, wo man zuerst ein vor der Limeslinie gelegenes Kastell gefunden hatte, ist nun, wie wir schon vor zwei Jahren voraussagten, noch ein weiteres Kastell hinter dem Limes auf dem „Schlöfle“ von *Oberförster Schulz* entdeckt worden, das aber noch nicht näher untersucht ist. — Da zu vermuthen ist, daß zwischen *Cannstatt* und *Lorch* auch noch Kastelle lagen, wurde in der Gegend von *Waiblingen* bei *Beinstein* von Major *Steinle* nachgeforscht, und es scheinen sich Anhaltspunkte ergeben zu haben, welche die Vermuthung bestätigen. Weiter oben am Neckar hatte *General*

n. Kallee ein Kastell bei Altenburg vermutet, in der Mitte zwischen denen von Königs und Rottenburg; allein die Untersuchungen von Professor v. Herzog bestätigten diese Vermuthung nicht. Auch die Ausführungen v. Kallees über die strategische Wichtigkeit der Befestigung Altstadt bei Rottenburg haben sich insofern nicht bewahrheitet, als die Anlage derselben sowohl in der Art der Ummauerung als auch wegen der unregelmäßigen Form und der wahrscheinlichen Beschränkung auf ein einziges Thor durchaus dem Kastellschema der ersten Jahrhunderte nicht entsprechen. Die ganze Anlage erinnert an „spätzeitliche Refugien“ (Hettner, Kölner Vortrag S. 5); ob sie in die letzte römische Zeit oder noch später fällt, bleibt noch zu beantworten. — Dagegen zeigt das früher von Defan Kleim entdeckte und nun von Dr. Herzog jr. ausgegrabene Kastell bei Sulz das richtige Schema eines römischen Kastells. Es hat 114 (bezw. 113) m Breite und 159 (bezw. 152,5) m Länge, Thürme an den Ecken und scheint in eine frühe Zeit zu gehören, wofür auch die Thongefäße und Münzen sprechen. — Daß in Rottweil kein ständiges Legionärlager war, kann als sicher betrachtet werden. Nach den langjährigen, aber nicht zu Ende geführten Untersuchungen des verstorbenen Professors Hölder war dort eine sehr umfangreiche, 32 ha umfassende Befestigung von unregelmäßiger, im Wesentlichen durch das Terrain bedingter Form, deren Schutz nur in einem tiefen Graben und einem Erdwall bestand, welche an einer Stelle noch wohl erhalten sind. Innerhalb dieses Raumes aber befand sich eine erheblich kleinere Ummauerung von ebenfalls ganz unregelmäßiger Gestalt. Die Nordseite mißt, nach den von Dr. Mettler vorgenommenen Untersuchungen (Schwäb. Merkur 1895, Nr. 221 und 244) 250 m und hatte einen Graben und ein von zwei Thürmen flankirtes Thor. Im Innern wurden mehrere Gebäudekomplexe entdeckt, die aber nicht als Prätorium gefaßt werden können. Die Untersuchung ist durch die Zerstreung und Verwehung des hochgelegenen Bodens und wohl auch durch das Uebereinanderliegen verschiedener Bauten aus verschiedenen Zeiten erschwert. An Funden sind zu erwähnen mehrere Ziegelstempel der 11. Legion, ein Augenarzstempel und Münzen von Vespasian und Trajan. — Die von General v. Sarwey und Professor Nägels untersuchte römische Station am „Schänzle“ bei Rötzenberg ist offenbar kein eigentliches Kastell gewesen, sondern eine Heerstrassenetappe mit einem militärischen Posten, bestimmt zur Deckung der vom Rinzigtal herauf ins obere Neckartal führenden wichtigen Straße (Schwäb. Merkur 1895, Nr. 243).

Von den Kastellen am rätischen Limes wurde diesmal das bei Malen von Major a. D. Steimle und nach dessen Erkrankung von Professor Hettner in seinem Innern genauer untersucht. Das Prätorium zeigte eine ungewöhnliche Unregelmäßigkeit der Form, da es die Gestalt eines Trapezes hatte. An seiner Rückseite lag das Sacellum mit Apfiss und Unterkellerung. Neben dem Prätorium lag ein Gebäude von 27 m Länge, 12 m Breite, mit sieben zum Theil heizbaren Räumen und einem Durchgang. In dem Keller unter dem Sacellum kam ein Bronzblech mit Darstellung des Jupiter Dolichenus und anderer Götter zum Vorschein; in dem Nebenbau viele Ziegel mit undeutlichen Stempeln der ala II Flavia). Vergl. Schwäb. Merkur 1895, Nr. 266. —

Von dem Kastell Dambach konnte nach Ablassung des Weiher's auch die Nordseite untersucht werden. Von dem Bau der 1. Periode wurden beide abgerundete Ecken mit Thürmen, von dem der 2. Periode die nordwestliche Abrundung und ein Zwischenthurm der Nordseite gefunden. — Beendigt wurde die Ausgrabung der Kastelle Theilenhofen und Weißenburg. Bei dem ersteren ergab sich eine eigenthümliche Gestaltung der Thürme an der porta decumana (Grundriß von Sidam, Limesblatt 15 Nr. 113). Bei dem letzteren lag in der Abrundung der rechten Flanke zur Dekumanseite ein Eckthurm, welcher einen Ausgang nach außen hatte, ganz wie der entsprechende Thurm des Kastells Cannstatt. — Betreffend die Befestigung von Irnsing spricht sich Zangemeister (Limesblatt 16 Nr. 123) für spätromischen Ursprung aus.

Auf die Untersuchungen und Entdeckungen an den Zwischenkastellen wollen wir hier nicht näher eingehen. Wir heben nur hervor, daß die vier Odenwaldkastellen Hesselbach, Würzberg, Gulbach und Bielbrunn (vergl. den Anfang eines Berichts von Kofler, Limesblatt 16 Nr. 120 f.) die größte Ähnlichkeit untereinander haben. Sie haben schon dieselbe Größe und Form (72 bis 74 : 80 bis 82 m), kein Thor auf der Rückseite und kein Prätorium, keine Eck- und Zwischenthürme. Die Seitenthore liegen der Front näher als der Rückseite; der Wallgraben ist überall einfach. Sie liegen alle hinter dem Kolonnenweg und sind mit diesem durch bogenförmige Wege verbunden. Verschieden sind nur die Thore gebaut. — Als neu nennen wir ferner die kleinen Kastelle Ebnißee und Rötelsee bei Welzheim, welche Professor Sirtz untersucht hat.

Von der sonstigen Limeslitteratur erwähnen wir noch die Beobachtungen Schumachers über alte Flurnamen in der Nähe des Limes („Altes im Neuen“, Neue Heidelb. Jahrb. 1895), dann eine kleine Abhandlung von Ohlenschläger, Der römische Pfahl als Bezeichnung der römischen Grenzlinie (ebd.), und einen Vortrag von Zangemeister, Der obergermanisch-rätische Limes (ebd., mit umfangreichen Anmerkungen). Beide Gelehrte begegnen sich in der Ansicht, daß das Wort Pfahl nicht von dem lateinischen palus abzuleiten sei. Ohlenschläger betrachtet es als ein urdeutsches Wort, welches eine Erhöhung bedeute, Zangemeister als eine Umbildung aus dem lateinischen vallum (nach ihm auch Hettner, Kölner Vortrag S. 4). Wir möchten weder das Eine noch das Andere als bewiesen ansehen. Die mit pf anlautenden deutschen Wörter sind fast durchaus als Lehnwörter nachgewiesen, welche von lateinischen mit p anlautenden Wörtern abstammen, so daß auch bei den wenigen zweifelhaften dieselbe Annahme nahe liegt. Was aber die Ableitung von vallum anlangt, so ist sie schon deshalb sehr unwahrscheinlich, weil vallum in der Form Wall schon in sehr früher Zeit ins Deutsche übergegangen ist, auch hat Zangemeister mit den weitgehendsten Untersuchungen doch keinen einzigen Fall nachgewiesen, wo aus lateinischem v ein deutsches pf gemorden wäre. Es scheint also noch eine offene Frage zu sein, wie die Deutschen einst dazu kamen, die römische Grenzwehr und nach Ohlenschlägers Versicherung sogar römische Straßen mit dem Worte „Pfahl“ zu bezeichnen. Der Vortrag von Zangemeister enthält übrigens auch noch werthvolle Beiträge zum Verständniß der Einrichtung des römischen Grenzschildes; namentlich wird S. 84 auf das Formular eines Be-

staltungsdekretes für den *lux Raetiarum* aufmerksam gemacht, wonach jede Grenzüberschreitung herüber und hinüber kontrolliert werden soll, um allen Konflikten zu begegnen.

Die beiden verstorbenen Mitglieder der Limeskommission, Professor v. Brunn in München und Konservator v. Cohausen in Wiesbaden, wurden durch Rektor Hlenschlager in Speier, den verdienten Erforscher des bayerischen Limes, und durch Professor Loeschke in Bonn ersetzt. Die neu ernannten Streckenkommissare sind schon oben an ihrem Ort genannt worden. Die definitive Aufnahme des Limes wurde für Bayern von General Kopp nahezu vollendet, für Württemberg von Oberstleutnant Mathieu und Major Schulze begonnen, in Baden und den Rheinlanden von Oberstleutnant Palis fortgesetzt.

Trotz dieser regen und vielseitigen Thätigkeit scheint es, wie Hettner am Schluß seines Kölner Vortrages sagt, „ausgeschlossen, einen Abschluß für das Unternehmen, auch wenn man die Grenzen noch so eng steckt, in dem einen noch zur Verfügung stehenden Jahre zu erzielen“. Im Laufe der Untersuchung sind immer neue, ganz ungeahnte Thatsachen und damit auch neue Probleme zu Tage getreten; das System der römischen Grenzbezeichnung und Grenzverteidigung hat sich viel komplizierter gezeigt, als man irgend erwarten konnte; verschiedene Epochen der Entwicklung sind erkennbar geworden, die aber noch nicht sicher unterschieden werden können. Dessen wir, daß sich Mittel und Wege finden, das große Unternehmen dennoch würdig zu Ende zu führen.

Mannheim.

F. Haug.

Ein historischer Atlas der österreichischen Alpenländer.

Im Jahre 1893 erschien eine kleine Schrift, betitelt: „Unser Reich vor zweitausend Jahren“. Eine Studie zum historischen Atlas der österreichischen Monarchie von Dr. H. v. Sirecek. (Wien, Hölzel.) Der Verfasser sagt in der Einleitung: „Die vorliegende Schrift hat den Zweck, die Schaffung eines historischen Atlas der österreich-ungarischen Monarchie für die Schulen anzuregen, zugleich aber einige Winke zu geben, welche Form einem solchen Kartenwerke zu geben wäre. Die Nützlichkeit, ja Nothwendigkeit eines solchen Lehrmittels zu begründen, wäre eitel Wortverschwendung: die Sache spricht für sich. Daß wir einen Atlas der Monarchie noch immer entbehren müssen, liegt wohl zunächst in dem Umstande, daß die wissenschaftlichen Vorarbeiten, auf welchen ein Schulatlas aufgebaut sein soll, noch nicht in vollständig ausreichendem Umfange vorliegen. Sollte aber darum ein Schulatlas noch weiter auf sich warten lassen? Das Bessere wäre dann fährwahr der Feind des Guten!“ Weiter schlägt Herr v. Sirecek für den Zeitraum vom Beginn der Geschichte oder eigentlich der Vorgeschichte bis zum 10. Jahrhundert neun Karten vor. Als Muster ist Nr. 1, das älteste bekannte Zeitalter darstellend, beigegeben; eine Karte der Monarchie mit den umliegenden Ländern, in der gewöhnlichen Größe eines Schulatlas, von Basel bis Constantinopel und von Berlin bis Neapel reichend. Der Text beschäftigt sich mit den griechischen Sagen und mit Herodot und untersucht, welche Ausbeute sich aus diesen Quellen für die älteste Völkerkunde und die ältesten Siedelungen auf österreichischem Boden ergäbe.

Das war eine erfreuliche Anregung, und von selbst mußte der Freund mittelalterlicher Geographie den Gedanken forspinnen, wie etwa das Programm für die folgenden Jahrhunderte des Mittelalters und die neuere Zeit festzusetzen wäre. Es zeigte sich aber bald, daß die Frage nach der Herstellung des Schulatlas und nach dem, was Sirecek die wissenschaftlichen Vorarbeiten nennt, schärfer getrennt werden müsse. Einen Schulatlas herzustellen hätte auch heute keine besonderen Schwierigkeiten. Tene Allgemeinheiten, mit denen sich die Schule beschäftigt, sind am Ende gesichert genug, um sie in einem Atlas niederzulegen. Sobald man aber etwas tiefer steigt, werden die Dinge schwieriger und unklar. Solche Studien gehören nicht in den Rahmen des Schulatlas und haben mit ihm keinen Zusammenhang. So vor allem Sireceks eigener Text, der über die Bedürfnisse der Schule weit hinausgeht. Niemals kann das Gymnasium auf solche Weise in die Territorialgeschichte eingehen, weder für die älteren Zeiten, für die Sireceks Karte dienen soll, noch für eine spätere Periode.

Das Problem des historischen Atlas ist als ein rein wissenschaftliches von dem des Schulatlas vollkommen zu trennen. Will man auf dem Gebiete der historischen Geographie des Mittelalters vorwärts kommen und Mehr und Besseres bringen, als etwa Spruner-Mente bietet, so kann das nur in der Form eines streng wissenschaftlichen Werkes mit vielen und großen Karten und einem ausführlichen Texte geschehen. So scheint die Sache wenigstens für das eigentliche Mittelalter zu liegen, ob auch für die von Herrn v. Sirecek besprochene Urzeit, darüber mögen Andere urtheilen.

Sollte ein wissenschaftlicher Atlas des Mittelalters zustande kommen, so wird der Schulatlas danach leicht herzustellen sein, und es ist wohl anzunehmen, daß auch er dann anders aussehen und besser sein wird, als ohne diese „Vorarbeit“. Eine Vorarbeit für ein kleines Kartenwerk, wie ein Schulatlas ist, kann immer nur ein größeres Kartenwerk sein; gedruckte Texte, Abhandlungen und topographische Erörterungen befügen wir ohnedies nicht wenige. Aus ihnen aber das herausarbeiten, was zur kartographischen Darstellung überhaupt geeignet ist, darin besteht eben das noch nicht gelöste Problem.

Ist es überhaupt gegenwärtig lösbar? Das ist, wie sich versteht, die Hauptfrage. Man wird sie präzisieren müssen. Laßt sich nach dem gegenwärtigen Stande der Lokalgeschichte und der Quellausgaben ein Kartenwerk denken, das uns eine wirkliche Klärung und Vertiefung der Erkenntniß brächte, das unsern Einblick in die inneren Zustände, in die Besitz- und daher auch in die Machtverhältnisse zu fördern vermöchte, das für den Forscher und den Leser ein dienliches Hülfsmittel von einiger Vollständigkeit böte? Ein historisches Kartenwerk ist zu vergleichen mit einer historischen Darstellung. Wie bei einer solchen wird man sich darüber klar sein müssen, ob genug neues Quellenmaterial vorhanden ist oder ob unser Verständnis gegenüber früheren Darstellungen solche Fortschritte gemacht hat, daß sich der Versuch einer neuen Zusammenfassung lohnt. Der Furcht, gegenüber früheren Versuchen nicht genug Neues bieten zu können, sind wir in unserem Falle überhoben, denn ein historischer Spezialatlas ist für unsere Länder überhaupt noch nie versucht worden; um so wichtiger ist aber die andere Frage nach der Zulänglichkeit des vorbereiteten Materiales. Der

Geschichtschreiber braucht die Lücken seiner Quellen nicht durch weißgelassene Blätter in seinem Texte zu verrathen; der Kartograph hat es schlimmer; wo er nichts hinzusehen hat, dort klappt der leere Fleck.

Der Schreiber dieser Zeilen verfügt nur bezüglich der österreichischen Alpenländer über eine bescheidene Kenntniß der Lokalgeschichte und ihrer Quellen. Nur für sie kann das Folgende gelten. Für diesen Umfang aber möchte er die Frage bejahen.

Zunächst muß die Umgrenzung des Wertes der Zeit nach festgestellt werden. Wenn als wissenschaftlich zusammengehörig das zu betrachten ist, was nach der gleichen Methode behandelt werden kann und wozu eine bestimmte Art von Kenntnissen ausreicht, was also gegebenen Falls ein und derselbe Mann bearbeiten könnte, so bildet der ganze Zeitraum von den frühesten germanischen Staatenbildungen bis zur Gegenwart eine Einheit, der z. B. die frühere antilbrähistorische Periode streng geschieden gegenübersteht. Jene lange Zeit von mehr als tausend Jahren kann deshalb einheitlich behandelt werden, weil seit der Niederlassung der jetzt unsere Länder bewohnenden Völker bis in unser Jahrhundert die Kontinuität der Nationen und, was noch wichtiger ist, des Rechtes niemals unterbrochen worden ist. Sowie unsere Dörfer und Städte dort stehen, wo die germanischen Einwanderer sich zuerst niederließen, so haben sich die Einrichtungen der Verwaltung und Rechtspflege von der ältesten Zeit bis heute organisch aus einander entwickelt, und ein ununterbrochener rechtlicher Zusammenhang besteht bekanntlich nicht bloß zwischen den ersten Grafen und Markgrafen des 10. Jahrhunderts und unseren jetzigen monarchischen Einrichtungen, sondern ebenso zwischen den Centenaren der carolingischen Gauen und unseren heutigen Bezirksrichtern. Diese Kontinuität des Rechtszustandes ist aber maßgebend für jene Verhältnisse, welche als darstellbar für den historischen Atlas hauptsächlich in Betracht kommen, nämlich: Siedelungen und Grenzen.

Die genannte Periode kann aber nicht bloß einheitlich gefaßt und bearbeitet werden, sondern sie muß es vielmehr. In dieser einheitlichen Fassung liegt sogar der Schlüssel zu dem ganzen Problem. Wenn man versucht, irgend eine Frage, die den historischen Atlas berührt, einzeln herauszugreifen und allein aus den zeitgenössischen Quellen zu bearbeiten, so wird man schwerlich jemals zu einem befriedigenden Ergebnisse gelangen. Wenn man alte Siedelungen feststellen will, so ist es wohl selbstverständlich, daß man sich der modernen Karten bedient und die Identität der alten und neuen Orte aus der Gleichheit oder den Umbildungen der Namen erweist. Ebenso muß aber auch bei den Grenzen verfahren werden. Die Grenzen der Länder, Gemeinden und Gerichte sind uralt — wovon noch zu sprechen sein wird, — die geringen Veränderungen der letzten Jahrhunderte sind bekannt, und auf diese Weise erhält man für das Mittelalter selbst einen Bestand, der im Vereine mit den gleichzeitigen Uebersetzungen gestattet, Aufstellungen von einiger Wahrscheinlichkeit zu machen. Um es kurz auszudrücken: der historische Atlas des deutschen Mittelalters muß von der Neuzeit aufwärts oder rückwärts gearbeitet werden. Das ist der methodische Hauptsatz, er klingt, wie alle Wahrheiten, selbstverständlich, ohne jedoch in der Regel befolgt zu werden. Die Möglichkeit, in einem historischen

Atlas wirklich Neues bieten zu können, liegt meines Erachtens nur in der konsequenten Anwendung dieses Grundsatzes bei der Bearbeitung der alten Topographie und der alten Grenzen, und deshalb muß das Werk von der Gegenwart zurück bis zur Carolinger- und Agilolfingerzeit in eine Hand gelegt werden.

Ein historischer Atlas kann zwei Gruppen von Objekten oder Erscheinungen zur Darstellung bringen: Siedelungen und politische Abgrenzungen. Die Grundlage der Karte, das Terrain, das bei der Herstellung einer modernen Mappe das Wichtigste und Schwierigste ist, kann für die historische Karte als identisch mit der Gegenwart angenommen werden, und zwar ohne wesentlichen Fehler. Denn irgendwelche, auf einer Karte darstellbare Veränderungen des Terrains sind seit dem Mittelalter oder überhaupt in historischen Zeiten wohl nur an flachen Meeresküsten, etwa an der Nordseeküste oder in den Lagunen der Adria vorgekommen; im Binnenlande werden sie sich auf Verlegung der einen oder der anderen Flußschlinge in flachen Thalstücken oder Ebenen oder auf Vergrößerung eines Mündungsdeltas in einen See beschränkt haben. Das Terrain kann also als gegeben angesehen werden. Zunächst kommen die Siedelungen in Betracht. In welcher Ausdehnung die vorhandenen Ortsnamen in eine Karte eingetragen werden, hängt von dem Karten-Maßstabe ab. Rein Karten-Maßstab genügt, alle vorhandenen Lokalnamen zu bewältigen. Auch unsere Spezialkarten in 1:75 000 oder 1:50 000, ja auch Original-Aufnahmen in 1:25 000, wo einzelne Häuser schon ohne Uebertreibung des Maßstabes, und Ortschaften in Gestalt eines Straßenplanes eingetragen werden können, würden nicht Raum genug dafür haben, alle vorhandenen Flur- und Hausnamen wiederzugeben. Es ist also stets eine Auswahl getroffen, die aber keineswegs nur von der Wichtigkeit der Namen abhängt. Der Kartograph ist in der Auswahl auch durch technische Gründe bestimmt; er wird in leeren Gebieten auch die Namen weniger wichtiger Vertikalitäten aufnehmen; in solchen, wo sich die Namen drängen, auch manchen gleich wichtigen oder wichtigeren weglassen müssen.

Wie soll man es nun bei einer mittelalterlichen Karte halten? Man wird folgende Annahme machen können: Im Ganzen ist die Lage der Ortschaften seit der Besiedelung durch die Vorfahren der jetzigen Bewohner unverändert geblieben. Es mögen ja einzelne Siedelungen aufgegeben worden sein, aber man findet in den Alpenländern viel weniger Spuren solcher Vorgänge, als z. B. in Mitteldeutschland. Für Niederösterreich ist eine Anzahl aufgebener Dörfer nachgewiesen worden; aus den eigentlichen Gebirgsgebieten ist mir kein Beispiel erinnerlich. Genauere Nachforschung wird wahrscheinlich auch hier dergleichen finden; das Eine aber scheint gewiß, daß es nur eine Gruppe verlassener Siedelungen giebt, die historisch nachweisbar und zugleich wichtig genug ist, um die Aufmerksamkeit des historischen Kartographen zu verdienen und auf der Karte eine eigene Signatur zu erfordern, das sind die alten Schlösser, sei es, daß noch ihre Ruinen vorhanden oder daß sie ganz verschwunden sind. Sie werden mit den jetzt noch bestehenden und ehemaligen Klöstern, mit den für die betreffende Zeit nachweisbaren Städten und Märkten, dann den eigentlich historischen Orten, Schlachtfeldern, fürstlichen Pfalzen und Villen, die etwa als Ausstellungsorte von Urkunden oder Sitze

von Synoden und Hoftagen vorkommen, den wichtigsten, man könnte sagen, selbstverständlichen Bestand der historischen Karte an Ortsnamen bilden.

Es giebt aber eine Gruppe von Ortsnamen, bei denen die Sache viel zweifelhafter ist. Die Urkunden der geistlichen Stifter bewahren uns bekanntlich einen Schatz uralter Lokalbezeichnungen auf. In der Schweiz reicht diese Ueberlieferung, dank den Mönchen von St. Gallen, bis ins 7. Jahrhundert, für die bayerische Ebene und das Salzburgerische ins 8., dank hauptsächlich der Sorgfalt der bischöflichen Höfe von Freising und Salzburg. Die Salzburger Aufzeichnungen aus dem Ende des 8. und aus dem 9. Jahrhundert liefern das älteste Material für die inneren Alpenländer. Von da ab nimmt die Zahl der überlieferten Ortsnamen so rasch zu, daß man für das zwölfte Jahrhundert den Eindruck hat, es sei die Besiedelung des Landes im Ganzen und Großen bereits vollendet.

Es fragt sich, wie man es mit diesem alten Bestand an Namen halten soll. An und für sich ist es kaum gerechtfertigt, einen Ortsnamen deshalb, weil er in einer alten Quelle überliefert ist, in den historischen Atlas aufzunehmen. Denn diese Ueberlieferung ist ja, wie bekannt, nur reiner Zufall. Ungezählte viel bedeutendere Orte sind eben nicht in den erhaltenen Urkunden erwähnt. Auf der Karte ist aber die Täuschung nicht abzuwehren, als ob alle vorhandenen oder doch die wichtigsten der vorhandenen Ortschaften gegeben wären.

Ein Ausnahmefall wäre hier zu denken. Da die Herausgeber der Urkundenbücher noch immer zumeist keine Karten beigegeben pflegen, so würde sich vielleicht der des historischen Atlas entschließen müssen, in die Lücke zu treten und für die Quellen der merovingischen oder carolingischen Periode, oder auch noch für eine spätere Periode Karten in der Weise herzustellen, daß alle in gewissen angegebenen Quellen enthaltenen Ortsnamen aufgenommen werden. Durch verschiedene Schrift und Signatur könnte auch die Ueberlieferungsart bezeichnet werden: ob der Name aus einer Kaiserurkunde stammt oder aus einer der lokalen, für die Zeit wichtigsten Ueberlieferungen. Ähnlich könnten auch die wenigen, aus den erzählenden Quellen stammenden Namen herausgehoben werden. Unbedingte Vollständigkeit gegenüber der Ueberlieferung wäre dann unerlässlich. Aber diese wäre nicht eine historische Karte im allgemeinen Verstand, sondern eine Erläuterung gewisser Quellengruppen. Die Eintragung der Ortsnamen kann überhaupt nicht als Hauptzweck des historischen Atlas gelten. Es liegt im Wesen der Landkarte, daß die Vertheilung des Raumes der dargestellten Landschaft in verschiedene Unterabtheilungen das ist, was sie am deutlichsten und wirksamsten wiedergeben kann. Die historische Karte wird stets eine Abart der politischen Karte sein müssen; eine politische Karte für einen bestimmten Abschnitt der Vergangenheit. Wie für die jetzige politische Karte die Staatsverträge, die die Grenzen feststellen, und die Gesetze, welche die inneren Abtheilungen der Staaten in Verwaltungsgesetzgebiete bestimmen, die Quellen sind, so sind auch für die Vergangenheit die rechtlichen Festsetzungen maßgebend. Der historische Atlas des Mittelalters und der neueren Zeit kann nur auf rechtsgeschichtlichen Studien aufgebaut werden; rechtsgeschichtlich muß die Vorbildung dessen sein, der ihn herstellen soll, ebenso wie der historische Atlas des Alterthums einen Archäologen und Philologen als Autor

voraussetzt. Daß beide außerdem Kartographen sein müssen, die eben einen Atlas herzustellen vermögen, versteht sich von selbst. Die Vereinigung jener zwei Eruditionen scheint nicht gerade häufig zu sein, sonst besäßen wir wohl längst nicht bloß historische Spezialkarten für das deutsche Mittelalter, sondern auch mehr kartographische Beilagen zu Urkundenbüchern, Urbarausgaben und ähnlichen Werken. Dabei ist nicht zu übersehen, um wieviel leichter die Aufgabe des Kartographen beim mittelalterlichen Atlas ist als die, welche etwa Kiepert bei seinen Karten des Alterthums zu lösen hatte. Dort haben wir es mit Kulturländern zu thun, deren Landesaufnahmen für historische Zwecke durchaus genügend sind und deren sich der Autor des historischen Atlas mit vollster Sicherheit als Basis bedienen könnte; hier mußte Kiepert für die Länder der Balkanhalbinsel und den Orient erst die kartographische Grundlage in Situation und Terrain schaffen. Daß er beiden Seiten der Aufgabe, der philologischen wie der kartographischen, in gleich hohem Grade gewachsen ist, darin liegt seine Größe.

Mit dem Hinweis auf die rein rechtsgeschichtliche Natur der mittelalterlichen Kartographie ist auch die große Schwierigkeit der Aufgabe genügend bezeichnet. Heute sind die Kulturstaaten mit klaren Grenzen auf die Landkarten zu präzisieren; der Staatsbegriff deckt sich immer mit einer bestimmten räumlichen Ausdehnung. Anders in jenen Zeiten, wo der Staat fast aufging in einem höchst verwickelten System persönlicher Rechte und Verpflichtungen.

Die Frage liegt nahe, ob es überhaupt möglich ist, diesen Zuständen auf dem Wege der Landkarte etwas abzugewinnen, was die aufgewendete Mühe lohnt. Wir sind doch sonst gewohnt, die politische Karte als ein wichtiges Aufklärungsmittel über Macht und Stellung der politischen Gebilde zu betrachten. Denn der beherrschte Raum ist ein Maß für die Macht, wenn auch nicht das einzige, und die relative Lage entscheidet oft genug über die politischen Beziehungen. Betrachtet man aber einen Einzelfall aus der Blüthezeit des Lehenswesens, etwa aus dem 12. Jahrhundert, und fragt sich, ob es möglich wäre, durch ein Kartenbild eine Vorstellung von der relativen Macht z. B. Herzog Heinrich des Löwen oder eines anderen Reichsfürsten oder auch des Kaisers selbst zu gewinnen, so wird man zunächst lieber nein als ja sagen. Es ist eine unabhsehbare Menge von Einzelberechtigungen, die die Macht der politischen Faktoren zusammensetzen. Die direkte Herrschaft über einen bestimmten Landstrich ist dabei keineswegs das Ausschlaggebende. Wenn ein Fürst ein Herzogthum zu Lehen hat, so ist das zwar die rechtliche Basis seiner Stellung, aber die Frage bleibt offen, welche wirkliche Macht mit dieser Stellung im gegebenen Zeitraum verbunden war. Erblicher Besitz von Grundstücken, Gerichtsbarkkeiten, Zehnten, Vogteien und dergl. konnte möglicherweise ebenso wichtig sein, als die Vortheile, die das Reichsamt brachte, die ja wieder nur aus einer neuen Reihe von Lehensherrlichkeiten, Gerichtsbarkkeiten, Domänen, Zöllen u. s. w. bestanden.

Für die Blüthezeit des Lehenswesens steht somit die Sache thatsächlich schlimm. Aber vielleicht doch nicht hoffnungslos. Man müßte der Frage nur einmal ganz ins Einzelne nachgehen. Mit der Bezeichnung der Grenzen der Herzogthümer etwa ist freilich für diesen Zeitraum wenig gewonnen. Meines Wissens ist es aber noch nicht versucht

worden, solche Dinge, wie etwa den Besitz eines der damaligen großen Häuser an Grafschaften und Vogteien zu verfolgen und in Karten einzuzichnen. Es soll hier auch nicht behauptet werden, daß der Versuch überall gelingen werde oder müsse. Dafür spricht nur der Umstand, daß noch jedesmal, wenn sich Jemand einer solchen Aufgabe mit Hingebung gewidmet hat, viel mehr zu Tage gekommen ist, als man füglich hoffen konnte. So gut als man eine Liste z. B. der Reichsgüter für eine bestimmte Periode zusammenstellen könnte, fast ebenso gut könnte man auch den Umfang dieser Güter ermitteln und kartographisch festlegen, freilich nicht aus den gleichzeitigen Quellen. Verfolgt man aber in der früher angegebenen Weise die Schicksale eines solchen Reichsgutes, etwa einer kleinen Reichsstadt sammt ihrem Gebiete, oder einer kaiserlichen Hofmark oder Herrschaft von den Zeiten sicherer Kenntnis ihres Umfanges nach aufwärts, so ist die Sache nicht aussichtslos.

In Spruner-Mentels Atlas befindet sich ein unschätzbares Blatt: Südwestdeutschland am Ende des vorigen Jahrhunderts, das durch seine überraschende Buntschichtigkeit gewiß in eines Jeden Gedächtniß lebt, der jenen Atlas je in der Hand hatte. Man denke sich dieses Blatt auf das Acht- oder Zehnfache vergrößert und mit entsprechend mehr Einzelheiten ausgestattet, was nach dem uns aus dem letzten Jahrhundert vorliegenden Material keine Schwierigkeit hätte, man denke sich also eine Spezialkarte der Territorienvertheilung am Ende der mittelalterlichen Zustände, die hier bis zum Reichsdeputations-Hauptschluß reichen. Es ist nicht zu zweifeln, daß man mit Verwerthung der Lokalhistorie viele dieser winzigen politischen Gebilde bis vor die Zeit der Abrundung der Territorien verfolgen könnte. Die Arbeit müßte nur einmal versucht werden. Der ausgezeichnete Künstler und Gelehrte, der jenes Blatt entworfen hat, war durch den kleinen Kartenmaßstab und das Gedränge einer großen Unternehmung ganz außer Stande, die Dinge in jene Tiefe zu verfolgen, in die sie sich meines Ermessens verfolgen ließen. Wie weit aufwärts man im Ganzen und im Einzelnen käme, das weiß ich nicht, am wenigsten für jene südwestdeutschen Gebiete, mit denen ich mich nicht beschäftigt habe. Aber des Versuches wäre die Sache werth. Der Spezialatlas des deutschen Mittelalters ist noch zu machen, und er wird auch gelingen.

Es ist aber noch ein zweiter Gesichtspunkt, der die Schwierigkeiten überwindlich erscheinen läßt. Die Zeit des vorwiegenden Lehenswesens ist von verhältnißmäßig kurzer Dauer. Schon im 13. Jahrhundert vollzieht sich die Ausbildung und Abrundung der Territorien und dieser Vorgang ist für die ganze folgende Periode bis zu den Umwälzungen der napoleonischen Zeit maßgebend geblieben. Für die Zeit vor dem 11. Jahrhundert genügt aber die Feststellung der Gaugrenzen und der Herzogthümer, schon deshalb, weil wir nach dem Stande der Quellen füglich nicht hoffen dürfen, viel mehr zu erreichen.

Wir sind damit bei der Hauptfrage angelangt: welche Art von politischen Abgrenzungen kann ein historischer Atlas des Mittelalters überhaupt darstellen? Man wird sagen müssen: für die ältere Periode die Gaugrenzen, für die spätere die Territorien, ihre wechselnde Begrenzung und ihre innere Gliederung.

Das Leichteste und Einfachste ist die Feststellung der Territorien und ihrer Gruppierung: also etwa Besitz der Habsburger, Luxemburger, Wittelsbacher in einer

bestimmten Zeit, die Ländertheilungen innerhalb der Dynastien, das Anwachsen des Besitzes der einen oder anderen. Das Alles ist um so leichter, je allgemeiner man die Aufgabe stellt, d. h. je kleiner der gewählte Kartenmaßstab ist. Freilich, sobald man ins Einzelne geht, wird man auch hier vor sehr großen Schwierigkeiten stehen. Will man sie überwinden, so muß man meines Ermessens sich an das wagen, was ich, um es gleich zu sagen, für die eigentliche noch zu lösende Aufgabe beim historischen Atlas des Mittelalters halte: man muß die innere Gliederung der Länder in Gerichte, Herrschaften, Hofmarken u. s. w. ermitteln.

Das ist noch nicht geschehen. Wird es aber gemacht, so wird der so entstandene mittelalterliche Spezial-Atlas eine sehr bedeutende wissenschaftliche Errungenschaft sein. Er wird einerseits einen Abschluß, andererseits eine Basis für die Weiterführung der Lokalgeschichte bilden, und zwar durch seine gesicherten Resultate ebenso wie durch seine Lücken oder Irrthümer. Daß die Aufgabe nicht unlösbar ist, dafür scheint mir der Stand unserer Forschung zu bürgen, und einige Arbeiten der letzten Jahrzehnte haben den Beweis geliefert. Ich denke dabei in erster Linie an F. Eggers Schrift: Die Entstehung der Gerichtsbezirke Deutschrols¹⁾, dann an H. F. Widemanns Arbeiten über Südtirol,²⁾ die dem Thema des Atlas so nahe kommen, als es nur möglich ist, wenn man — keine Karte zeichnet. Es gehört meinem Gefühle nach geradezu eine Selbstüberwindung dazu, solche Arbeiten ohne Karte hinauszugeben; es wäre eine leichte und dankbare Aufgabe, sie nachzuholen.

F. Eggers Arbeit enthält ein dem Schreiber dieser Zeilen besonders erfreuliches Ergebnis. Sie bestätigt nämlich auch für Tirol die Dauerhaftigkeit der Landgerichtsgrenzen von den ältesten Zeiten bis in die Gegenwart, welche er einst für das Salzburgerische wahrscheinlich machen konnte und welche Rosenthal³⁾ auch für Bayern annimmt, ohne allerdings auf das Territoriale näher einzugehen. Für die genannten Länder gewinnt man dadurch eine sehr werthvolle und sichere Basis der Lokalgeschichte, eine Basis, welche auch für Zeiten vorhält, in denen wir sonst bereits im Dunkeln wandeln.

Die Abgrenzungen der Landgerichte des späteren Mittelalters und der letzten Jahrhunderte sind uns für Tirol und Salzburg aus zweierlei Quellengruppen bekannt, die sich in wünschenswerther Weise ergänzen; einmal aus den älteren Kartenwerken, wie aus Burglechner, Guetrath, Appian und dann aus den Grenzbeschreibungen, die vornehmlich in den Weisthümern enthalten sind. Mit diesen Hilfsmitteln und aus der lokalgeschichtlichen Literatur läßt sich das Bild der Gliederung des Landes durch Jahrhunderte hindurch mit nur sehr langsam abnehmender Sicherheit verfolgen. Archivalische Studien werden für die Veränderungen der letzten zweihundert Jahre hier und da recht wichtig sein, wie besonders die Arbeiten Widemanns beweisen. Es ist zu vermuthen, daß diese Unterabtheilungen sich bis in Zeiten hinauf

¹⁾ IV. Ergänzungsband der Mittheilungen des Instituts für österreichische Geschichtsforschung. Innsbruck 1893 S. 373.

²⁾ Die Italiener im tirolischen Provinzial-Verbande, Innsbruck 1871, und die Rationalitäten in Tirol. Stuttgart 1886.

³⁾ Geschichte des Gerichtswesens u. Bayerns. Würzburg 1889.

mit Genauigkeit feststellen lassen, wo sie eine noch größere Bedeutung als die gerichtlicher und administrativer Abschnitte hatten, das ist bis in die Zeit vor der vollständigen Abrundung der Territorien. So sind in den letzten drei Jahrhunderten von der Mitte des 16. Jahrhunderts an, die Besitzungen der Reichsbistümer in Oesterreich nur mehr gewöhnliche landständische Herrschaften; vor den Verträgen dieser Zeit gehen aber die Ansprüche auf Unabhängigkeit viel weiter. Damit steigt auch das Interesse an einer richtigen territorialen Umgrenzung.

Sind die Landgerichte wirklich die Unterabtheilungen der alten Grafschaften und Gaue, so reicht aber ihre Bedeutung noch weit höher hinauf, und der Werth einer genauen Grenzfeststellung wäre ein wesentlich größerer. Freilich läßt sich, bevor genaue Untersuchungen vorliegen, nirgends sagen, wie weit man kommt; aber man hat doch den Eindruck, daß z. B. für Wälsch- und Deutsch-Tirol und Vorarlberg, sowie für Salzburg eine befriedigende Lösung der meisten territorialen Fragen, und zwar für das Mittelalter möglich wäre. Schöne Vorarbeiten aus älterer und neuerer Zeit, ziemlich einfache Rechtsverhältnisse, fast überall natürliche Grenzen auch der kleineren Gebiete scheinen insbesondere den historischen Spezial-Atlas von Tirol zu einer wissenschaftlichen Aufgabe einladender Art zu machen. Vielleicht sind da Schwierigkeiten übersehen, die den einheimischen Forschern bekannter sind als dem Schreiber dieser Zeilen.

Ist einmal das Netz der spätmittelalterlichen Landgerichte, Herrschaften u. s. w. richtig festgestellt, so gewinnen auch die verworrenen Verhältnisse der eigentlich feudalen Zeit und selbst die alte Gaueographie wesentlich an Durchsichtigkeit. Alle Abgrenzungen haben stets nach gewissen, schon vorhandenen Einheiten stattgefunden. Selbst heute, wo man sich um historische Beziehungen so wenig kümmert, zieht man eine neue Grenze, wenigstens in Europa, nicht nach Belieben über Berg und Thal, sondern nach den schon vorhandenen Gemeinde-, Bezirks- oder Landesgrenzen. Um wie viel mehr im Mittelalter. Es ist ja auch aus praktischen Gründen gar nicht anders zu machen. Und daß gerade die Abgrenzungen der höheren Gerichtsbarkeit in dieser Richtung das wichtigste und dauerhafteste Element sind, das hat wenigstens für den Umfang des bayerisch-österreichischen Gebietes eine ganze Reihe von Forschern in gleicher Weise beobachtet. Ist doch das Gerichtswesen die vornehmste Lebensäußerung des mittelalterlichen Staates überhaupt gewesen.

Etwas anders als für Tirol, Bayern und Salzburg liegen die Sachen für die beiden Erzherzogthümer und für Innerösterreich. Geringere Beschäftigung mit ihrer Geschichte und verwickeltere Verhältnisse erschweren mir etwas das Urtheil. Eines ist gewiß, es ist hier eine Zersplitterung der alten Landgerichte eingetreten, welche weiter westlich unbekannt ist. Gegen Ende des Mittelalters haben fast alle „Herrschaften“ den Blutbann befehlen, und die Verleihungen beginnen schon im 13. Jahrhundert¹⁾. Aber ganz ausichtslos scheint auch hier der Versuch nicht, die älteren größeren Verbände zu ermitteln. Sind ja viele von den Verleihungen des Blutbannes urkundlich überliefert. Aus solchen Verleihungen läßt sich aber in der Regel ermitteln, aus welchem älteren größeren Sprengel der neue „gebrochen“ worden ist.

Vielleicht kommt man nicht soweit, als ich voraussetze, aber der Versuch sollte doch einmal gemacht werden. Und wenn es selbst nicht gelänge, die Sprengel der Grafschaftsgerichte des eigentlichen Mittelalters festzustellen, so wäre es doch auch lehrreich, einmal zu sehen, welches Mosaik unsere Länder in Beziehung auf Rechtspflege und Verwaltung in den letzten Jahrhunderten darstellten. Die Verarbeiten scheinen mir auch für diesen Versuch nicht ungenügend. Oberösterreich, Steiermark und Krain haben Urkundenbücher; Kärnten wird binnen Kurzem eines erster Qualität besitzen; Steiermark und Kärnten haben ausgezeichnet geordnete und verwaltete Archive, und in Niederösterreich steht die lokalhistorische Topographie auf einer hervorragenden Stufe; von vereinselteten Urkunden-Ausgaben, den Weistümern, den älteren topographischen Handbüchern und allen sonstigen lokalgeschichtlichen Vorarbeiten zu schweigen.

Es müßte also einmal eine Art Grundkarte der Gerichte, Hofmarken, Herrschaften u. s. w. aus den jüngsten Quellen angelegt und von dieser ausgehend die Veränderung nach aufwärts verfolgt werden. Es bleibt dabei die Frage offen, wie viel von der sogenannten hofrechtlichen Sphäre auf diese Weise darstellbar wäre. Nach meinen Erfahrungen sind die hofrechtlichen oder grundherrlichen Beziehungen nicht dazu angethan, kartographisch dargestellt zu werden. Dienste und Pflichten lasten bei uns auf den einzelnen Höfen und die Zersplitterung geht so weit, daß eine Ausschreibung nach Flächen nicht mehr möglich ist.

In anderen Theilen des Reiches mag das anders sein. A. Schulte sagt (Mittheilungen des Instituts für österreichische Geschichte, VII, 178,) für die Abschließung der Territorien sei im Elsaß nicht die hohe Gerichtsbarkeit, sondern Eigenrechte und niedere Gerichtsbarkeit das Fundament gewesen. Das wird ohne Zweifel richtig sein; in diesem Falle wird der historische Atlas eben dieser Seite seine Aufmerksamkeit in erster Linie zuwenden müssen. Wenn aber Schulte bei derselben Gelegenheit sagt, er denke, in Oesterreich, Bayern und den habsburgischen Stammländern müßten sich mit Hilfe der Urbare und Lehensbücher auch die Hoheits- und Eigenthumsrechte kartographisch darstellen lassen, so scheint mir das vorläufig zweifelhaft. Mir schwebt ein Beispiel vor, wo jeder Versuch einer kartographischen Fixirung scheiterte. Salzburg besaß seit den ältesten Zeiten, der Matolfinger-Periode, im jetzigen südöstlichen Bayern zahllose einzelne Güter und Unterthanen. Die Abschließung des Stifts-Territoriums vollzog sich hier durch Erwerb einer Anzahl von Gerichten nach dem Aussterben der betreffenden Grafengeschlechter; die Grenze blieb dann (mit Ausnahme einer kleinen, urkundlich nachweisbaren Regulirung im 15. Jahrhundert) unverändert von 1275 bis 1816. Bei dieser Abschließung des Territoriums fielen aber etwa 1500 salzburgische „Steme“ auf bayerisches Gebiet, Salzburg hatte nur die niedere Gerichtsbarkeit und einige andere, allerdings immer mehr schwindende Rechte. Wegen der fortdauernden Streitsigkeiten mit den bayerischen Landesherren wurde darüber im Jahre 1525 ein ganz ausführliches Urbar oder Grundbuch aufgenommen. Jeder Versuch, den Inhalt desselben kartographisch zu verwerthen, war aber vergeblich. Das Exemplar der bayerischen Spezialkarte, in der alle im Urbar vorkommenden Namen unterstrichen wurden, zeigt mir, daß in gewissen Gebieten die salzburgischen Höfe dichter, in anderen weniger dicht lagen, aber ein

1) Luschin, Geschichte des Gerichtswesens, S. 145.

territorialer Abschluß war nirgends zu gewinnen. Bei Herausgabe des Urbars wäre ja vielleicht eine solche Karte ganz nützlich; aber ein Bild wirklich kartographischer Art ist mit diesem Material nicht zu erreichen, und zwar deshalb, weil die Befugnisse sich nicht auf zusammenhängende Flächen beziehen, die in den gewöhnlichen Kartenmaßstäben noch darstellbar sind. Auf einer Katastralmappe könnte man, wie sich versteht, auch derlei zum Ausdruck bringen; dazu möchte dann wieder die Ueberslieferung nicht ausreichen.

Es wurde schon oben angedeutet, daß die technischen Schwierigkeiten bei der Herstellung mittelalterlicher historischer Karten nicht so groß sind, als man sich gemeinlich vorzustellen scheint, und zwar selbst dann, wenn man höhere Anforderungen stellt, als sie gewöhnlich erhoben werden. Man wird sich den Vorgang bei Herstellung einer historischen Karte wohl so zu denken haben: Das Material an Namen und Grenzlinien wird zunächst auf einer Spezialkarte (für Oesterreich in 1:75000) durch Unterstreichen oder Einzeichnen niedergelegt. Da auf der Spezialkarte die Gemeindegrenzen eingetragen sind, so reicht sie bei einiger Lokalkenntniß in der Regel aus, die Grenzbeschreibungen der Weiskämmer sicher festzustellen oder die alten ungenauen Karten auf das richtig wiedergegebene Terrain zu übertragen. In Zukunft wird man sich anstatt der Spezialkarte 1:75000 vielleicht für unsere Zwecke mit gleichem Erfolg der Generalkarte 1:200000 bedienen können, deren viel handlichere Blätter fast ebensoviel enthalten. Im Augenblicke sind die Alpenländer in dieser Ausgabe noch nicht erschienen.

Von der Fülle der Eintragungen hängt dann die Wahl des Kartenmaßstabes für die beabsichtigte historische Karte ab. Es ist ja vielleicht nicht ganz leicht, hier das Richtige zu treffen; das ist aber auch die einzige Schwierigkeit technischer Natur.

Welche Karten, in welchem Maßstabe, für welche Zeitabschnitte zu bringen sind, dafür läßt sich von vornherein eine Regel nicht aufstellen; es hängt das von dem vorhandenen Material und von dem Verlauf der Lokalgeschichte ab. Wo man einen dauernden Zustand oder eine wichtige Veränderung sicher fassen kann, da soll die Darstellung versucht werden; regelmäßige Termine anzusetzen, würde zu Mißfolgen führen.

Zusammenfassend ließe sich also vielleicht sagen:

Die wichtigste und entscheidende wissenschaftliche Vorarbeit für den historischen Atlas des Mittelalters ist die Landgerichtskarte.

Sie muß, indem man von der Gegenwart rückwärts schreitet, auf Grundlage der Spezialkarte, der gleichzeitigen kartographischen Versuche und der Grenzbeschreibungen gemacht werden.

Erst auf Grundlage der Landgerichtskarte lassen sich die anderen Aufgaben des historischen Atlas lösen.

Es steht zu hoffen, daß in einer Zeit, wo so viel Nachfrage nach dankbaren wissenschaftlichen Themen vorhanden ist, sich auch für diese schönen und lohnenden Aufgaben die richtigen Leute finden werden.

C. Richter (Straz).

Die Organisation der Denkmalspflege in Preußen.¹⁾

(Stand der Angelegenheit am 1. März 1896.)

1. Ostpreußen. Provinzial-Konservator: Ad. Böttcher, Architekt in Königsberg, gewählt 16. Dezember 1893 für die Zeit seiner Beschäftigung bei der Inventarisation der Denkmäler der Provinz, bestätigt 8. März 1894. Provinzial-Kommission. Bericht des Oberpräsidenten vom 17. März 1893: Der Provinzial-Landtag hat die Vorschläge des Provinzial-Ausschusses zur Bildung einer Provinzial-Kommission und Wahl eines Provinzial-Konservators angenommen. Die Kommission besteht aus 9 Mitgliedern (und zwar 7 Mitgliedern des Provinzial-Ausschusses und 2 Sachverständigen) unter dem Vorsitz des Landeshauptmanns als zehntes Mitglied. Der ständige Ausschuß zur Führung der Kommissionsgeschäfte besteht aus 3 Mitgliedern unter Vorsitz des Landeshauptmanns (als viertes Mitglied). In der Sitzung des Provinzial-Ausschusses vom 27. Juni 1893 werden die Mitglieder der Kommission, in der Sitzung der Provinzial-Kommission vom 16. Dezember 1893 der ständige Ausschuß, die Sachverständigen und der Provinzial-Konservator gewählt.

2. Westpreußen. Provinzial-Konservator Heise, Landeshauptinspektor in Danzig, gewählt 27. Februar 1892 auf sechs Jahre, bestätigt 23. März 1893. Provinzial-Kommission. Beschluß des Provinzial-Landtags vom 24. Februar 1892: Das bereits unterm 16. März 1882 beschlossene gewesene Reglement, betreffend Bestellung einer Provinzial-Kommission zur Verwaltung des Westpreussischen Provinzial-Museums, wird im Sinne des Erlasses vom 28. Januar 1891 (betreffend die Organisation der Denkmalspflege) abgeändert. Die Provinzial-Kommission soll aus 3 bis 5 Mitgliedern bestehen, die auf drei Jahre wählbar sind. Zu den Sitzungen, die mindestens jährlich einmal stattzufinden haben, werden Abgeordnete der Geschichts- und Alterthumsvereine der Provinz, kirchliche Vertreter und andere um die Denkmalspflege verdiente Privatpersonen eingeladen werden. In der Sitzung der Provinzial-Kommission vom 11. Oktober 1894 werden folgende Mitglieder ernannt: a) der Oberpräsident als Vertreter von Staatsbehörden; b) 9 Vertreter von kirchlichen Behörden und Vereinen; c) die Kommission für die Verwaltung der Westpreussischen Provinzial-Museen, bestehend aus 5 Mitgliedern; d) der Provinzial-Konservator; e) 50 Privatpersonen.

3. Brandenburg. Provinzial-Konservator: Landesbaurath Bluth, Geheimrer Baurath in Berlin, gewählt 25. Februar 1892 auf drei Jahre, bestätigt 23. März 1893. Wiedergewählt durch den Provinzial-Ausschuß am 16. Februar 1895. Provinzial-Kommission. Beschluß des Provinzial-Landtags vom 25. Februar 1892: Die Konstituierung der Provinzial-Kommission wird beschlossen. Der Provinzial-Konservator wird gewählt. Sitzung des Provinzial-Ausschusses vom 29. Februar 1892: Zu Mitgliedern der Provinzial-Kommission werden gewählt: Von vornherein 1. der Ober-Präsident der Provinz Brandenburg; 2. der Vorsitzende des Provinzial-Ausschusses; 3. der Landesdirektor; 4. der Provinzial-Konservator. Außerdem 14 Mitglieder. Wahlzeit sechs Jahre. Der Ausschuß der Provinzial-Kommission besteht aus

¹⁾ Vom Königlich Preussischen Ministerium der geistlichen Angelegenheiten geneigtest mitgetheilt.

1. dem Oberpräsidenten als Vorsitzenden; 2. dem Landesdirektor; 3. dem Provinzial-Konservator. Sitzungen der Kommission mindestens einmal jährlich. Der Ausschuss tritt so oft zusammen, als die Geschäftslage es erfordert. Am 16. November 1892 ist die Geschäftsordnung für die Provinzial-Kommission beschlossen worden. Am 9. November 1893 hat die Wahl von Vertrauensmännern für die Denkmalspflege und die Verabreichung einer Geschäftsanleitung für dieselbe stattgefunden. Am 19. Dezember 1894: Verabreichung wegen Bearbeitung einer Anweisung für die Vertrauensmänner über die Behandlung von Funden sowie über die Pflege und Unterhaltung von Kunstdenkmalern.¹⁾

4. Pommern. Provinzial-Konservator: Professor Lemcke, Gymnasialdirektor in Stettin, gewählt 9. März 1894 auf sechs Jahre, bestätigt 30. April 1894. Provinzial-Kommission. Am 20. November 1893 hat in Stettin auf Anregung des Ober-Präsidenten eine Verabreichung zur Besprechung der für die anderweite Organisation einzuleitenden Schritte unter Betheiligung der Ministerial-Kommissare stattgefunden. Bericht des Ober-Präsidenten vom 10. März 1894: Der Provinzial-Landtag hat in seiner Sitzung vom 9. d. Mts. den Remunerationsantheil von 1200 Mk. für den Provinzial-Konservator bewilligt. Als solcher ist Gymnasialdirektor Lemcke vom Provinzial-Ausschuss gewählt worden. Sitzung des Provinzial-Ausschusses vom 13. Juni 1894. Als Mitglieder der Provinzial-Kommission werden berufen: als Vorsitzender der Vorsitzende des Provinzial-Ausschusses, als Stellvertreter der Landeshauptmann, außerdem 5 Mitglieder und 5 Stellvertreter. Gewählt auf 6 Jahre. Ein Ausschuss ist nicht gebildet. In derselben Sitzung wird auch die Geschäftsordnung für die Kommission festgesetzt. Die Kommission tritt jährlich mindestens einmal zusammen. Der Provinzial-Konservator ist der sachverständige Baurath der Kommission, aber nicht Mitglied derselben. Er führt die laufenden Geschäfte. Am 17. Mai 1895 erste Sitzung der Provinzial-Kommission. Feststellung des Arbeitsplanes.

5. Posen. Provinzial-Konservator: Landesbibliothekar, Archivassistent a. D. Dr. Schwarz, Direktor des Provinzial-Museums in Posen, gewählt 27. Februar 1895 auf sechs Jahre, bestätigt 12. August 1895. Die Provinzial-Kommission (konstituierende Sitzung 26. November 1895) besteht aus folgenden Mitgliedern: 1. dem Vorsitzenden des Provinzial-Ausschusses als Vorsitzenden; 2. dem Landeshauptmann oder seinem Stellvertreter als stellvertretendem Vorsitzenden von Amtswegen; 3. und aus 8 weiteren, vom Provinzial-Ausschuss auf sechs Jahre gewählten Mitgliedern. Für die letzteren sind außerdem 8 Stellvertreter, ebenfalls auf sechs Jahre, gewählt; 4. Sitzungen der Kommission mindestens einmal jährlich. Der Provinzial-Konservator nimmt an denselben mit beratender Stimme Theil. Die Mitglieder erhalten außer Diäten und Reisekosten keine Vergütung. Die laufenden Geschäfte der Kommission führt der Landeshauptmann.

6. Schlesien. Provinzial-Konservator: S. Lutsch, Königlich Landbauinspektor in Breslau, gewählt von

der Provinzial-Kommission zur Erforschung und Erhaltung der Denkmäler am 9. September 1891 auf fünf Jahre, bestätigt 7. Juni 1892. Die Provinzial-Kommission (konstituierende Sitzung 9. September 1891) besteht aus folgenden Mitgliedern: 1. dem Landeshauptmann als Vorsitzendem; 2. dem Vorsitzenden des Provinzial-Ausschusses und aus 10 weiteren auf sechs Jahre gewählten Mitgliedern. Der Ausschuss der Provinzial-Kommission besteht aus 5 Mitgliedern unter dem Vorsitz des Provinzial-Konservators. Sitzungen der Kommission mindestens einmal jährlich. Sitzungen des Ausschusses so oft als erforderlich. Seit dem 1. April 1893 sind dem geschäftsführenden Ausschuss jährlich 3000 Mk. zur Verfügung gestellt, die in Abschnitten bis 500 Mk. vertheilt werden dürfen. Reste sind übertragbar. Dem geschäftsführenden Ausschuss ist die Ernennung von Pflegern der Kunstdenkmalen übertragen. Es sind deren 50 ernannt.

7. Sachsen¹⁾. Provinzial-Konservator: Dr. Theuner, Archiv-Assistent in Magdeburg, gewählt 4. Januar 1893 auf fünf Jahre, bestätigt 31. März 1893. Konstituierende Sitzung der Provinzial-Kommission vom 4. Januar 1893: Es werden zu Mitgliedern gewählt von vornherein: 1. der Vorsitzende des Provinzial-Ausschusses als Vorsitzender der Kommission; 2. der Landeshauptmann; 3. der Vertreter des Provinzial-Ausschusses in der historischen Kommission; 4. der Vorsitzende der historischen Kommission; 5. der Direktor des Provinzial-Museums. Ferner 14 Mitglieder (Privatpersonen) auf sechs Jahre. Der Ausschuss der Provinzial-Kommission besteht aus 6 Mitgliedern, unter dem Vorsitz des Provinzial-Konservators. Sitzungen der Kommission jährlich mindestens einmal. Sitzungen des Ausschusses so oft als erforderlich. Sitzung der Provinzial-Kommission vom 24. Februar 1894: die Gründung eines Vereins zur Erhaltung der Denkmäler der Provinz Sachsen wird beschlossen, welchem hauptsächlich die Beschaffung der nöthigen Geldmittel zufallen soll. Konstituierende Sitzung dieses Vereins 25. September 1894: Das Kassenwesen des Vereins wird mit dem der Kommission gemeinsam bei der städtischen Hauptkasse zu Magdeburg verwaltert.

8. Schleswig-Holstein. Provinzial-Konservator: Professor Dr. Haupt, Gymnasial-Oberlehrer in Schleswig, gewählt 6. März 1893, bestätigt 20. September 1893. Provinzial-Kommission: Vorbereitende Sitzung des Provinzial-Landtages vom 29. Februar 1892. Die Bildung einer Provinzial-Kommission „zur Förderung der wissenschaftlichen, künstlerischen und kunstgewerblichen Bestrebungen in der Provinz Schleswig-Holstein“ wird beschlossen. Sitzung des Provinzial-Ausschusses vom 25. April 1892: Zu Mitgliedern (5, seit 16. März 1895, 7) werden gewählt 1. der Vorsitzende des Provinzial-Ausschusses; 2. der Landesdirektor; 3. der Provinzial-Konservator und 2 weitere (seit 16. März 1895 7 weitere) Mitglieder. Sitzung des Provinzial-Landtages vom 6. März 1893. Die Anstellung des Provinzial-Konservators wird beschlossen und die Wahl durch den Ausschuss an demselben Tage vollzogen.

9. Hannover. Provinzial-Konservator: Dr. Meimers, Direktor des Provinzial-Museums in Hannover, gewählt am 9. April 1894 auf fünf Jahre, bestätigt durch Erlass vom 9. Juni 1894. Provinzial-Kommission. Sitzung des Provinzial-Ausschusses vom 9. April 1894:

¹⁾ Die „Anleitung für die Pflege und Erhaltung der Denkmäler in der Provinz Brandenburg“, eine vortreffliche Arbeit des Provinzial-Konservator Bluth, ist inzwischen im Druck erschienen (Berlin, 1896, S. 42.)

¹⁾ Vergl. auch Korrespondenzblatt 1896, S. 42.

Der Provinzial-Konservator und die Provinzial-Kommission werden gewählt. Die letztere besteht aus 6 Mitgliedern und 6 Stellvertretern. Der Provinzial-Kommission gehören von vornherein an: 1. der Vorsitzende des Provinzial-Ausschusses als Vorsitzender; 2. ein Mitglied des Landes-Direktoriums als stellvertretender Vorsitzender; 3. der Provinzial-Konservator. Der engere Ausschuss der Provinzial-Kommission besteht von vornherein: 1. aus dem der Provinzial-Kommission angehörenden Mitgliede des Landes-Direktoriums als Vorsitzenden; 2. dem Provinzial-Konservator, ferner 3. aus einem von der Kommission aus ihren gewählten Mitgliedern zu ernennenden, thunlichst in der Stadt Hannover oder deren Nähe wohnenden Mitgliede.

10. Westfalen. Provinzial-Konservator: Ludorff, Provinzial-Bauinspektor in Münster, gewählt 16. Februar 1892 auf fünf Jahre, bestätigt 7. Juni 1892. Provinzial-Kommission. Beschluß des Provinzial-Landtages vom 16. Februar 1892: Der Provinzial-Ausschuss, unter Kooptation geeigneter Sachverständiger, bildet die Provinzial-Kommission. In der Sitzung des Provinzial-Ausschusses vom 5. Mai 1892 werden 10 Sachverständige gewählt. Die Geschäftsordnung der Kommission ist die des Provinzial-Ausschusses. Mittel zu Geldbewilligungen stehen derselben nicht zur Verfügung. Gewährungen von Beihilfen im Interesse der Denkmalspflege beschließt der Provinzial-Ausschuss als solcher. Infolge weiterer Ergänzungswahlen von Sachverständigen besteht die Kommission nunmehr aus 14 Mitgliedern des Provinzial-Ausschusses und 18 kooptirten Mitgliedern, letztere auf sechs Jahre gewählt. Jährlich einmal erstattet der Provinzial-Konservator nach vorausgegangener Sitzung, zu welcher sämtliche Kommissions-Mitglieder eingeladen werden, Bericht über seine Thätigkeit als Kommissar zum Schutze und zur Erhaltung der Denkmäler.

11. Hessen-Nassau. a. Regierungs-Bezirk Cassel. Bezirks-Konservator: Dr. Bickell in Marburg, gewählt 23. April 1893 auf sechs Jahre. Bestätigung ist noch nicht erfolgt. Bezirks-Kommission. Vorbereitende Sitzung vom 3. Dezember 1891: Cassel-Wiesbaden sollen getrennt behandelt werden. Für den Regierungs-Bezirk Cassel ist eine Bezirks-Kommission einzusetzen. Sitzung der Bezirks-Kommission vom 23. April 1892. Die Geschäftsordnung der Bezirks-Kommission, datirt 8. Februar 1892, wird angenommen. Demnach besteht die Bezirks-Kommission aus: dem Vorsitzenden des Landesauschusses, dem Landesdirektor, und 10 vom Landesauschuss auf mindestens sechs Jahre wählbaren Mitgliedern. Der Ausschuss der Bezirks-Kommission besteht aus: 5 Mitgliedern, unter dem Vorsitz des Bezirks-Konservators. Sitzungen der Kommission mindestens einmal jährlich, Sitzungen des Ausschusses so oft als erforderlich. b. Regierungs-Bezirk Wiesbaden. Die Organisation steht noch aus.

12. Rheinprovinz. Provinzial-Konservator: Dr. Clemen in Bonn, gewählt am 30. Mai 1893 auf fünf Jahre, bestätigt 1. Juli 1893. Provinzial-Kommission. Beschluß des Provinzial-Landtages vom 6. Dezember 1892: Der Provinzial-Ausschuss, unter Kooptation von geeigneten Sachverständigen, bildet die Provinzial-Kommission. Die Wahl eines Provinzial-Konservators wird beschlossen. Zu dessen Entlastung sind für die Bearbeitung der vor- und frühgeschichtlichen Alterthümer die Direktoren der Museen in Trier und Bonn heranzuziehen. Sitzung des Provinzial-Ausschusses vom 11. April 1893: Wahl

von 9 Sachverständigen (zur Ergänzung des Provinzial-Ausschusses in der Provinzial-Kommission). Nachwahl von 3 weiteren Sachverständigen am 17. Juli 1894. Konstituierende Sitzung der Provinzial-Kommission vom 30. Mai 1893: Sitzungen der Kommission jährlich mindestens einmal. Geschäftsordnung der Provinzial-Kommission festgesetzt am 3. Oktober 1894. Als Organe des Provinzial-Konservators fungiren außerdem: Korrespondenten der Denkmalspflege (zur Zeit 70).

13. Hohenzollernsche Lande. Provinzial-Konservator: Architekt W. Laur in Sigmaringen, gewählt 23. Januar 1896 auf fünf Jahre, mit dem Titel „Landes-Konservator“. Provinzial-Kommission: Sitzung des Kommunal-Landtages vom 31. Oktober 1892: Es wird die Wahl einer Denkmalschutz-Kommission beschlossen, die aus dem Vorsitzenden des Landesauschusses als Vorsitzendem und 6 Mitgliedern bestehen soll. (Diese Mitglieder wurden gewählt.) Die förmliche Konstituierung der Kommission soll erst nach Abschluß des Denkmälereinventars erfolgen. Die Kommission soll alsdann den Konservator wählen. Vollsitzung des Kommunal-Landtages vom 23. Januar 1896: Der Provinzial-Konservator wird unter dem Titel „Landes-Konservator“ gewählt.

Das Wikingerschiff von Frauenburg.

Ueber den von den Zeitungen bereits kurz gemeldeten werthvollen Fund eines Wikingerschiffes bei Frauenburg i. Pr. sind wir in der Lage, theilweise auf Grund der Aufzeichnungen, welche Herr Provinzialkonservator Adolf Böttcher in Königsberg i. Pr. uns gütigst zur Verfügung gestellt hat, nähere Mittheilungen zu machen.

Am 31. Oktober 1895 ließ Herr Gärtnerbesitzer Pohl in Frauenburg bei seinen Arbeiten in der Tiefe von etwa 1 m auf den Steven eines Bootes von Eichenholz. Dank der außerordentlichen Vorsicht und dem ungewöhnlichen Geschick, welches Herr Pohl befandete, gelang es, die verschiedenen Theile des ganzen Bootes fast unverfehrt freizulegen, obwohl das starke Grundwasser große Hindernisse bereitete. Im Einzelnen waren es folgende Stücke: 1. der vollständig erhaltene Kiel, 2. Vorder- und Hinter-Steven (beiden fehlt der obere Theil), 3. sechs Spanten (= Rippen, alle umgelippt und unvollständig), 4. zahlreiche Planen, theilweise über Feuer gebogen, 5. zahlreiche eiserne, vierkantig geschmiedete Niete mit größeren vierseitigen Unterlagsplatten (zum Befestigen der Planen unter sich), 6. zahlreiche hölzerne Nägel zum Befestigen der Planen auf den Spanten, 7. Haare mit Theer vermischt zum Dichten, 8. ein Planenstück mit eingeschnittenen Zeichen. Alle Holztheile sind lediglich mit der Art (also ohne Säge!) bearbeitet und bestehen aus Eichenholz, mit Ausnahme der hölzernen Nägel, welche vielleicht aus einer Juniperus-Art gemacht sind. Das Boot ist auf Klinker gebaut worden, d. h. die Spanten sind derartig ausgepaßt, daß die Planen, wie bei einem Bretterdache, von oben übereinander greifen. Der Kielbalken, ohne die vordere und hintere Schifftung für die Steven 11,33 m lang, hat an seiner Unterseite eine der ganzen Kiellänge nach mit ihm zusammengearbeitete, 14 cm starke halbrunde Latte, welche den eigentlichen Kiel bildet und in der Mitte, infolge des vielfachen Auslaufens auf dem

Uferlande, abgeplattet ist. Von den unter 8 erwähnten Zeichen hat Herr Pohl sofort nach der Auffindung einen Einschnitt genommen, eine Vorsichtsmaßregel, welche sich sehr bewährt hat, da unter dem Einflusse von Luft und Licht die Zeichen jetzt schon eine etwas andere Gestalt erlangt haben. Das Boot hatte eine Gesamtlänge von 16 Metern und lag in der Richtung von Ost nach West, also parallel dem Haiffe, so daß an eine Strandung gedacht werden kann; seine obersten Theile lagen, wie schon angedeutet, etwa 1 m unter der jetzigen Wiesenoberfläche in feuchtem, fettem Humusboden, die untersten Theile fanden sich ½ m tiefer, in dem schichtenweise mit Muscheln durchsetzten Haiffande. Da die Fundstelle 219 m von dem jetzigen Ufer des Frischen Haiffs entfernt liegt (genau unterhalb des Hügels, auf welchem der herrliche mittelalterliche Dom sich majestätisch und malerisch erhebt), so muß im Laufe der Jahrhunderte durch Verwehungen und Schwemmungen eine ständige Zunahme des Landes und ein Zurückdrängen des Wassers stattgefunden haben.

Da die Haiffschiffer, wohl von Seemannsaber-glauben bemogen, für die Ueberführung des Bootes nicht zu gewinnen waren, so mußte eine günstige Gelegenheit abgewartet und der Winter vorübergelassen werden. In der Zwischenzeit wurden sorgfältig alle Theile in Lohe verpackt, ein Verfahren, das sich vorzüglich erprobt hat. Am 20. April 1896 konnte endlich die Verladung vor sich gehen; es hatten sich hierzu, sowie zur nochmaligen Untersuchung der Fundstelle eingeschunden: Herr Provinzialkonservator Böttcher mit Gattin, der Direktor der Kgl. Baugewerkschule Herr v. Czihak, Herr Konsul Dick, Herr Baupflektor Dohrmann, Herr Archivar und Privatdozent Dr. Ehrenberg mit Gattin, die Herren Regierungsbaumeister Fiedler und Sprömberg, Herr Staatsarchivar und Archivrath Dr. Joachim, die Herren Universitätsprofessoren Dr. Hoffmann und Dr. Laßar-Cohn, und Herr Regierungsbauführer Schmidt. Die Ueberführung ist gut von Statten gegangen, und die Funde ruhen nun in einem von Sr. Excellenz dem Stadtkommandanten und Generalleutnant Keyler zur Verfügung gestellten Raume des Forts Friedrichsburg, um durch sachgemäße Behandlung (Tränken mit Del u. s. w.) zunächst die volle Beständigkeit für längere Dauer zu erhalten. Noch im Juni l. J. hofft man, die Wiederzusammenfügung der einzelnen Theile vornehmen zu können. Sodann werden, wenn, woran wohl nicht zu zweifeln ist, die Königl. Staatsregierung einen Zuschuß zu den Kosten gewährt, auf der benachbarten Schiffswerft Modelle angefertigt werden, welche weiteren wissenschaftlichen Kreisen die Form des Bootes auf das Genaueste veranschaulichen sollen.

Ueber das Alter des Fundes, welcher begreiflicher-weise allenthalben (auch an Allerhöchster Stelle) das lebhafteste Aufsehen erregt hat, wird sich ein völlig sicheres Urtheil schon jetzt nicht ohne Weiteres gewinnen lassen. Herr Provinzialkonservator Böttcher und andere glauben, ihn ohne Bedenken der Wilingerzeit zuweisen zu können, und verweisen hierfür u. a. auf die Veröffentlichungen über den berühmten Nydammer Schiffsfund (von Engelhard, Kopenhagen 1865) und über das im vorigen Jahre bei Ehrnsburg aufgedeckte, wesentlich kleinere, sonst aber recht ähnliche Boot (Bericht des Prof. Conwentz in Danzig). Unter allen Umständen

aber steht es fest, daß wir es mit einem sehr alten, höchst wichtigen Funde und mit einer wesentlichen Bereicherung der deutschen Alterthumskunde zu thun haben. Der Alterthumsgesellschaft Prussia in Königsberg, welcher das Schiff sofort von Herrn Pohl geschenkt worden war, gebührt der Dank der Fachgenossen, daß sie keine Mittel gescheut hat, um den Fund zu erhalten und gut zu verwahren; sie hat übrigens beschlossen, nach Fertigstellung aller erforderlichen Untersuchungen einen ausführlichen Bericht zu veröffentlichen. C.

Nachrichten aus Museen.

Rürnberg. Germanisches Nationalmuseum.

XLII. Jahresbericht. Die Gewebesammlung hat durch die Erwerbung der Zorrerschen Zeugdrucksammlung eine sehr werthvolle Bereicherung erfahren. Die vorgeschichtlichen Alterthümer wurden um einen interessanten Grabfund aus Behlesanz im Osthavelland bereichert. Es sind zwei Graburnen, Schildnadeln, eiserne Ringe, Gürtelhasen etc. aus der jüngeren La Tènezeit. Die fränkischen (merowingischen) Alterthümer wurden um zwei silberne, mit Almandinen besetzte Ohrringe vermehrt. Zur Sammlung der Bautheile kam ein buntglasirter Ofen um 1600 und ein weißer, blau bemalter Schweizerofen aus der zweiten Hälfte des 18. Jahrhunderts, ein Thürklopfer von Bronze aus dem 14. Jahrhundert in Form eines Löwenkopfes und ein anderer Thürklopfer, einen Drachen darstellend, eine schöne Arbeit des 16. Jahrhunderts aus Südtirol. Die Abtheilung Plastik erhielt in zwei Holzfiguren des 14. Jahrhunderts, Maria und Elisabeth, aus der Gegend von Schwäbisch-Olmünd, einen willkommenen Zuwachs. Außerdem wurde die Sammlung der Abgüsse vermehrt durch eine langobardische Pyxis, Geschenk des Geheimen Rathes Dr. C. Wagner in Karlsruhe, einen Abguss des Tympanons der Marienkirche auf dem Münzenberge bei Quedlinburg (11. bis 12. Jahrhundert), Geschenk der Stadt Quedlinburg, zwei Figuren, Kaiser Otto III. und die Kaiserin Theophano, vom Rathhause zu Braunschweig, Geschenk der Stadt Braunschweig, und ein Kessel, das sich auf die Grundsteinlegung des Ulmer Münsters bezieht, Geschenk des Vereins für Kunst und Alterthum in Ulm und Oberschwaben. Zur Sammlung der Grabdenkmale kam der Grabstein des Wolf v. Dachsenhausen vom Ende des 15. Jahrhunderts aus der Kirche zu Rürtingen, Geschenk des Freiherrn A. v. Dachsenhausen, der Abguss der Grabplatte der Gräfin M. v. Hohenberg, geborenen v. Fürstenberg, † 1296, aus der Kirche zu Kirchberg, gestiftet von K. C. Fürst von Fürstenberg in Donaueschingen, und der Abguss des Grabsteines des Grafen der sächsischen Nation, Fleischer, † 1576, aus Hermannstadt. Für die Gemäldegalerie wurden erworben: Ein oberdeutsches Bild, Maria mit dem Jesuskinde, um 1520 gemalt, ein Bild von einem Nachfolger des kölnischen Meisters Wilhelm, von dem 1429 gestifteten sog. Pallantischen Altar, und zwei Bilder aus der Legende der heiligen Ursula von dem Meister von S. Severin aus dem Anfang des 16. Jahrhunderts. Die Auktionen der Sammlungen Angiolini und Hamninger boten eine günstige Gelegenheit zur Ergänzung des Kupferstichkabinetts. Es wurden zahlreiche und werthvolle Blätter, namentlich von Meistern des 16. Jahrhunderts, aber auch der früheren

und späteren Zeit, erworben. Reichen Zuwachs durch Geschenke wie durch Ankauf erhielt die Sammlung historischer Portraits und die Sammlung von Flugblättern. Zur Waffensammlung stifteten die Herren Karl Sachs, Richard Braß, Heinrich Dilcher, Dönneweg, Nölle und Aug. Schmidt in Nürnberg und H. A. Vogelzberger in Ems den Helm, Küras und Kalkasch eines Leibgardisten des Königs Jerome Napoleon von Westfalen und Herr Heinrich Dilcher einen westfälischen Helm. Von den Ankäufen seien ein römischer Dolch, ein gothischer Dolch, drei Stangenwaffen aus dem 15. Jahrhundert, ein schmiedeeisernes Kanonenrohr aus dem 14. bis 15. Jahrhundert und eine dreiläufige Handfeuerwaffe aus der gleichen Periode erwähnt. Zu der Sammlung der Kunstalterthümer schenkte Magistratsrath Hugo Barbeck in Nürnberg die Lade des Nürnberger Webergewerkes aus dem 17. Jahrhundert. Die Sammlung der Münzen und Medaillen erhielt von der Generalverwaltung der königlichen Museen in Berlin die Medaille auf die pergamentenen Ausgrabungen, vom Verein für Münzkunde in Nürnberg die Denkmünze auf den vierhundertjährigen Geburtstag des Hans Sachs von Lauer. Eine Anzahl künstlerisch werthvoller Medaillen wurde käuflich erworben, darunter eine auf Albrecht von Brandenburg, Erzbischof von Mainz, eine auf Johann v. Schönborn, Erzbischof von Mainz, auf Max Emanuel von Bayern, auf Gustav Wasa von Schweden, auf Hans Ill, auf Jakob von Elz u. A. Von den Zugängen der Münzsammlung seien erwähnt: Ein fünfacher Dukaten der Stadt Nürnberg, ein vierfacher Sterbthalter auf Johann Friedrich von Braunschweig-Lüneburg, † 1693, eine Anzahl Goldgulden und Dukaten deutscher Städte und kleinerer Münzherren, sowie verschiedene Silbermünzen. Zahlreich sind die Zugänge zur Sammlung der Hausgeräthe. Eine Nürnberger Familie überließ dem Museum unter Eigenthumsvorbehalt einen Prachtstirnkranz von Ebenholz mit Elfenbeinlage, Nürnberger oder Augsburger Arbeit um 1600; einen gebuchelten Deckelpokal, Arbeit von Hans Pexold in Nürnberg, 1578 bis 1611; ein gepreßtes Lederetui mit sechs Paar Messern und Gabeln, mit silberbeschlagenen Verlmuttergriffen, um 1600; sechs silberne, vergoldete Seybecher, Nürnberger Arbeit um 1600; ein Trinkesäß von Silber in Form eines springenden Pferdes, Nürnberger Arbeit des 17. Jahrhunderts. Von den zahlreichen Ankäufen seien erwähnt: Ein niedersächsischer Schrank von 1550; zwei niedersächsische Truhen aus dem 17. Jahrhundert, welche sich als Depot schon seit längerer Zeit im Museum befunden haben; ein mit Verlmutter eingelegtes Kästchen, sog. Büchsenhästerarbeit aus dem späteren 16. Jahrhundert; ein silberner, vergoldeter Pokal, Nürnberger Arbeit aus dem Beginn des 17. Jahrhunderts; Porzellangruppen der Fabriken Wien, Meissen, Rudolstadt und Niederweiler, Gefäße von Berlin, Niederweiler, Ansbach u. A. Der Sammlung von Trachten und Schmuck schenkte Senatspräsident v. Mierkel eine Anzahl hervorragend schöner Kostümsstücke aus dem 18. Jahrhundert. Von den sonstigen Zugängen verdienen an dieser Stelle Erwähnung: Eine Gürtellette, Silber mit theilweiser Vergoldung, vom Ende des 17. Jahrhunderts; eine Augsburger Patrizierinnenhaube aus der Frühzeit des 18. Jahrhunderts; ein ledrernes Anhängtäschchen aus dem 16. Jahrhundert; ein silberner, vergoldeter Anhänger von der Form eines Felslans mit einem Kreuz auf der Brust und ein anderer aus Achat in vergoldeter Silber-

fassung, beide aus dem 16. Jahrhundert; Bauerntrachten aus Geisfeld, Abensberg und Spalt. Als Depot wurde dem Museum von der Fhr. v. Stromerschen Gesamtfamilie in Nürnberg das Baumeisterbuch des Wolf Jakob Stromer, eine merkwürdige Sammlung architektonischer Zeichnungen aus dem 16. und 17. Jahrhundert, übergeben. Zahlreich sind die Erwerbungen an älteren Drucken und Handschriften. Aus der großen Zahl seien hervorgehoben: Thomasin von Zerklare, der wälsche Gast, Papierhandschrift des 15. Jahrhunderts; Weisagungen vom Papstthum, Pergamenthandschrift mit kolorirten Federzeichnungen aus dem 15. Jahrhundert; Lucifers mit seiner Gesellschaft val, gedruckt zu Bamberg 1493; Idelfamer, die rechte weise lesen zu lernen 1527; eine Sammlung von Liederdrucken aus dem 17. Jahrhundert. Dem Archiv gingen als Geschenk des Fhrn. v. Bodmann in München zu: 104 Urkunden aus dem fhrl. v. Bodmannschen Familienarchiv. Von den durch Kauf erworbenen Urkunden seien erwähnt: Eine Urkunde Kaiser Ottos III. vom 5. April 989, gleichzeitige Kopie; eine Urkunde Kaiser Heinrichs VI. vom 2. November 1187, Original; eine Anzahl Straßburger Urkunden des 14. und 15. Jahrhunderts. Wir schließen hieran noch Mittheilungen über einige neuere Erwerbungen der Bibliothek. Von dem dänischen Staatsministerium für geistliche Angelegenheiten hat das Museum zum Geschenk erhalten: „Altartafeln in Dänemark aus dem späteren Mittelalter“ (Kopenhagen 1895), ein Werk, das in 71 äußerst sorgfältigen Lichtdrucken ein getreues Bild vom Stande der Malerei und Bildschnitzerei im alten Dänemark bietet. Der beigegebene Text von J. Bekett, ein ansehnlicher Band in Großquart, unterrichtet über die kunstgeschichtlichen Beziehungen und lehrt den Antheil verschiedener bei uns wenig oder gar nicht bekannter deutscher Künstler, wie der Lübecker Hans Bakmeister, Bernt Notke, Klaus Berg u. A. an diesen Meisterwerken kennen. In einen ganz anderen Kreis versetzt die Schenkung eines Amerikaners deutscher Abstammung, des Professors Sachs in Philadelphia. Es ist eine merkwürdige Sammlung pietistischer Gesänge, die hier in einem 1766 zu Ephrata in Pennsylvania gedruckten Quartanten als „Paradiesisches Wunder-Spiel, welches sich in diesen letzten Zeiten und Tagen in denen Abendländischen Welt-Theilen als ein Vorspiel der neuen Welt hervorgethan“ vorliegt. Wie die Gedichte, so ist auch die Vorrede für die Kenntniß der religiösen Anschauungen und namentlich des Sektenwesens in Pennsylvania um die Mitte des vorigen Jahrhunderts und die Geschichte der deutschen Besiedelung dieses Landes von nicht geringem Interesse. An dritter Stelle endlich erwähnen wir des Francesco Verlinghieri kürzlich angekaufte „Septe Giornale della Geographia“ aus den siebziger Jahren des 15. Jahrhunderts, ein seltenes Werk, das die ältesten gestochenen Karten enthält und für die Geschichte der Landarten von großer Bedeutung ist.

Wirksamkeit der einzelnen Vereine.

Niederlausitzer Gesellschaft für Anthropologie und Alterthumskunde. IV. Band. 1. bis 4. Heft der Niederlausitzer Mittheilungen. Guben 1895. Alb. König.

Der Inhalt gehört den Gebieten der Vorgeschichte, Geschichte und Volkskunde an. Das Gräberfeld bei Sandersdorf Seite 1 bis 142, von H. Tentsch. Von den wohl-

erhaltenen 31 La Tène- und 120 provincialrömischen Gräbern wird mit Ausschluß derjenigen, welche typische Wiederholungen bieten, der Inhalt von 21 bezw. 48 genau besprochen und durch auswärtige Seitenhüte erläutert; in knapperer Fassung wird ein Ueberblick über die übrigen Niederlausitzer Funde der bezeichneten beiden Perioden gegeben (Seite 98 bis 128). In der zusammenfassenden Besprechung wird hervorgehoben der unmittelbare Uebergang der Niederschläge des La Tène-Einflusses in die der folgenden Periode und die Kulturbeziehungen, welche für beide Zeiträume nach Nordosten weisen (Seite 93 bis 95), für die La Tène-Zeit zugleich westwärts nach Thüringen (Seite 14 und 93), während sich zur Oder nach der Provinz Schlesien hin nur durch deren westlichste Theile, den Kreis Freystadt, Ausläufer ziehen; bezüglich der provincialrömischen Periode sprechen bis jetzt nur topographische Gründe für die Verbindung mit dem Odergebiet; die archäologischen Funde widersprechen wenigstens nicht dieser Annahme. Hervorzuheben ist die Uebersicht über sämmtliche Fibelsunde der Niederlausitz Seite 129 bis 136 (6 Spirals-, 1 Schlangens-, etwa 75 La Tène-, 3 Ring- und 40 provincialrömische). 120 Abbildungen erläutern die Abhandlung, die auch in Buchausgabe¹⁾ erschienen ist. — H. Böttcher, Neue vorgeschichtliche Funde von Zauchel und Datten, Kreis Sorau: Bericht über 3 Vasen, 1 Plattennadel, 1 Schlangenfibel — für die Niederlausitz ein seltenes Stück —, 1 großen Bronzeknopf mit stumpfer Spitze und über kreisförmig zugeschlagene Rhonscherben. — In das Geistesleben der Niederlausitzer Wenden führt D. Tschirchs Aufsatz: „Ein Niederlausitzer Geistesheer im Jahre 1614“ ein. Ein Schlepzigener Bauernknecht warnte die Herrschaften vor Zulassung der Sonntagsarbeit, den Dorfrichter vor Hartzigkeit, ermahnte die Bauern zum Kirchenbesuche, die Pfarrer zu strengerer Einhaltung der kleinen Feiertage, die Obrigkeit zur Fürsorge für billige Lebensmittel und zur Gleichmachung der Kalender (Schlepzig liegt an der Grenze der Lausitz, wo die gregorianische Neuerung eingeführt war, gegen Brandenburg, das den alten Kalender beibehalten hatte). — W. Lippert macht Mittheilungen über die Zuwendung von Inventarstücken der Zeughäuser (Feldzeichen eingegangener sächsischer Regimenter und Feuerwaffen) an Städte und Schützengilden auch der Niederlausitz, z. B. Spremberg 1744, Pförten 1745. — Ueber den Erbschaftsstreit Abt. v. Stutterheim und seiner Schwägerin Marg. geb. v. Jeschau (1564 bis 1580) schreibt W. v. Jeschau, der ferner den Nachweis führt, daß die v. J. im Besitze der Herrschaft Amtitz bis zum Aussterben dieses Hauses 1578 geblieben, nicht aber, wie Großer, Lausitzische Merkwürdigk. III. Seite 67, behauptet, durch Ackerklärung ihres Besizes verlustig gegangen sind; über Angehörige desselben Geschlechtes, die in Ehrenämtern der heimathlichen Landschaft gestanden haben, giebt er eingehende Nachrichten. — Abkunft und Bedeutung der wendischen Ortsnamen des Calauer Kreises bespricht E. Siehe; den bisher bekannten 24 steinernen Sühnekreuzen der Niederlausitz reiht N. Vehl a 3 bisher nicht verzeichnete an. — Den Schluß des Festes bildet Weinecks Bericht über die 10. Hauptversammlung zu Forst i. L., namentlich über die dort gehaltenen Vorträge.

¹⁾ Unter dem Titel: Das Gräberfeld bei Saderödorf und die jüngste Germanenzeit der Niederlausitz. Guben 1896.

Der Bergische Geschichtsverein in Elberfeld hat, um der wissenschaftlichen Welt die werthvollen Veröffentlichungen in den bisher erschienenen 30 Bänden der Vereinszeitschrift allgemeiner zugänglich zu machen, beschlossen einen Registerband herauszugeben, mit dessen Ausarbeitung Herr Dr. Redlich-Düsseldorf betraut ist. Mit Rücksicht hierauf ist der 31. Band der Zeitschrift, herausgegeben von Dr. W. Harleß, Elberfeld 1895, nur in der Stärke eines Halbbandes erschienen. Inhalt: Dr. Loffen, Die Verheirathung der Markgräfin Jakobe von Baden mit Herzog Johann Wilhelm von Jülich-Cleve-Berg (1581 bis 1585). — Annes, Burggräfin von Wolfenbürg, überweist dem Cisterziensernonnenconvente zu Herchen eine Cibrente 10. Oktober 1293. — E. Pauls, Kulturgeschichtliches. — E. Pauls, Ein Massengrab im Dom zu Altenberg. — Dr. Harleß, Die Fürstengruft zu Altenberg und das Memorienregister der Abtei Altenbera. — Hengstenberg, Die Entstehung des Altenberger Domvereins. — Ad. Werth, Litterarisches. — Vereinsnachrichten. — Beilage: Schloß Venrath, Schloß Kalkum und Kaiserswerth im Jahre 1650. In den monatlichen Sitzungen in Elberfeld und Barmen hielten Vorträge: Matth. Bethany über Kinderleben im Mittelalter, Pastor Calaminus über Niederländische Lieder aus der Zeit der Erhebung, Dr. Felke über Jusus Bruner, den Generalgouverneur des Großherzogthums Berg, Baumeister Fischer über Reife Früchte aus Süddeutschland und eine kunsthistorische Reise durch Norddeutschland vor 40 Jahren, Dr. Leithäuser über die Wupperthaler Mundart, Dr. Meiners über den Elberfelder Maiaufstand 1849, Dr. Nebe über den Seliandfänger, sein Werk und seine Heimath (Werden a. d. Ruhr), Dr. Redlich über die Geschichte Kaiserswerths, Dr. Schleusner über die Wirtschaftspolitik der Hohenzollern in den Westprovinzen, besonders der Grafschaft Mark, vor 100 Jahren, D. Schell über die Geschichte von Kaiserswerth, Kalkum und Venrath und Silber aus der Geschichte des Bergischen Landes im dreißigjährigen Kriege, B. Schönneshöfer über Altenberg, Ad. Werth über die kirchengeschichtliche Entwicklung Barmens von 1655 bis 1695.

Historischer Verein für das Großherzogthum Hessen in Darmstadt. Präsident: Dr. Freiherr Schenk v. Schweinsberg, Direktor des Großherzoglichen Haus- und Staatsarchivs. Vicepräsident: Geh. Oberschulrath Soldan. Sekretär: Gymnasiallehrer Dr. Anthes (Herausgeber des Archivs für hessische Geschichte und Alterthumskunde). Herausgeber der Quartalblätter: Dr. Rick, Direktor der Großherzoglichen Hofbibliothek. Erschienen sind 1895: Quartalblätter N. F. I, Nr. 15 bis 18. Archiv N. F. II, 1. Vereinsgabe: Buchholz: Die Antikensammlung des Großherzoglichen Museums in Darmstadt. — Versammlungen:

I. Hofrath Kofler sprach über das von ihm im Auftrage der Reichs-Limes-Kommission untersuchte Kastell Friedberg, das nebst der dabeiliegenden römischen Stadt von allen Niederlassungen innerhalb des oberhessischen Limes nächst Heddernheim die bedeutendste ist. Auf Grund der früher schon gemachten Funde und zahlreicher Nachrichten aus der Feder der beiden Dieffenbach und Anderer gelang es Kofler, unter der Burg Friedberg die wenn auch dürftigen Reste des Kastells nachzuweisen. Theile der einen Eckabrundung sowie die Via principalis und bedeutende Reste der Umfassungsmauer kamen zu-

rage. Die ganze Anlage maß 245 zu 160 m. Zahlreiche Ziegelstempel beweisen, daß die militärische Niederlassung in Friedberg in der zweiten Hälfte des 1. Jahrhunderts n. Chr. entstanden ist (Näheres vergl. Limesblatt S. 355).

Prof. Dr. Adamy hielt darauf einen Vortrag über die gothische Stadtkirche zu Friedberg, eins der bedeutendsten kirchlichen Baudenkmäler Hessens. Unter Vorlage einer großen Anzahl trefflicher Abbildungen, die für das inzwischen erschienene Denkmälerwerk (Kreis Friedberg, 1895, von Adamy) angefertigt worden waren, gab der Vortragende ein Bild von der Geschichte und der architektonischen Bedeutung der Kirche.

II. Privatdozent Dr. Sauer aus Siezen über Nachwirkungen der Antike in Leben und Kunst unserer Zeit. An einer ganzen Reihe von Erscheinungen des heutigen Lebens wurde nachgewiesen, daß der alles durchdringende Einfluß der antiken Kultur sich auch dann noch geltend machen würde, wenn der der klassischen Philologen aufgehört hätte. Denn auch der Modernste unter uns ist von ihr abhängig, wenn auch unbewußt. Besonders reiche Entlehnungen fanden auf dem Gebiet des Sprichwortes und der Redensart statt; alle Zweige des geistigen Lebens der Griechen haben dazu ihre Beiträge geleistet. Durch die Dichter und Gelehrten der Renaissance sind diese ursprünglich fremden Bestandtheile mit unserer Sprache völlig zusammengewachsen. Gleiche Vorgänge wie auf sprachlichem Gebiet wurden auch auf dem der Kunstsymbolik nachgewiesen.

III. Auf der Hauptversammlung sprach Dr. Volz über Erasmus Alberus auf Grund der neuesten Forschungen, besonders Schnorrs von Carolsfeld. Als Dichter wie als treuer Anhänger der Reformatoren hat der schwergeprüfte Mann wiederholt zu literarischen Untersuchungen Anlaß gegeben, ist aber trotzdem noch in vieler Beziehung eine räthselhafte Persönlichkeit. Sicher ist jetzt, daß er in der Wetterau geboren wurde. Die längste Ruhepause im unstäten Leben des Vielgewanderten war der elfjährige Aufenthalt in Sprendlingen bei Darmstadt, wo er als Pfarrer wirkte. Während dieser Zeit erschienen auch die meisten Werke von Alber. Nach dem Sprendlinger Aufenthalt begannen wieder die Irrfahrten, bis er nach siebenmaliger Verreibung von seinen Gemeinden 1553 durch den Tod erlöst wurde. Unter den Hesseu, die sich an der Arbeit der Reformation beteiligten, muß Alberus an einer der ersten Stellen erwähnt werden.

Geh. Oberschulrath Soldan verbreitete sich über „Neue Ergebnisse der Limesforschung“ und betonte besonders die Wichtigkeit von Jacobis bekannten Untersuchungen; vor Allem lenkte er die Aufmerksamkeit auf die sog. Begleitihügel, deren Deutung auf germanische Stipunkte durch Jacobi (Wd. Ztschr. 1895), neuerdings durch Kehl, Löschke, Soldan und Anthes angefochten und durch eine andere Erklärung ersetzt wird. (Limesblatt Nr. 17)

IV. Prof. Dr. G. Wolff aus Frankfurt sprach über „Die Bevölkerung des rechtsrheinischen Germaniens nach dem Untergang der Römerherrschaft“. Während 15-jähriger Thätigkeit auf dem Gebiet der einheimischen Alterthumsforschung ist Wolff zu der Ueberzeugung gekommen, daß entgegen der seither verbreiteten Annahme das untere Maingebiet und die Wetterau bis in die letzten Zeiten der römischen Herrschaft eine dichte römische und halbrömische Bevölkerung hatten,

die in lebhaftem Verkehr mit dem Hinterland am Rhein wie mit den angrenzenden Germanen stand. Ueber diese Kultur brauste seit dem zweiten Jahrzehnt des 3. Jahrhunderts der Strom der Völkerwanderung dahin; als die Alamannen und Chatten das Maingebiet und die Wetterau eroberten, sind sie gewiß nicht glimpflich mit den Bewohnern verfahren. Wohl mochten sich die vornehmen Römer gerettet und ihre Villen (Heddernheim, Dorrelweil) und prachtvollen Bäder (Wilbel) im Stich gelassen haben; die weniger bemittelten Einwohner aber sind sicherlich freiwillig oder gezwungen im Lande zurückgeblieben. Hierfür spricht die Thatsache, daß bei verschiedenen Ausgrabungen (Groß-Krohenburg, Müllenberg, Wiesbaden) sich im Schutt älterer römischer Gebäude römische Brandgräber mit sehr ärmlichem Inhalt fanden, die nur dann angelegt sein konnten, als bereits die Raubplünderung der römischen Besitzungen im Lande im Gange war. Münzfunde, die Gleichzeit der in Westdeutschland noch heute gebrauchten Werkzeuge mit denen der Römer, die hölzernen Schießschlöffer und Anderes mehr beweisen eine Continuität der Kulturentwicklung durch die Stürme der Völkerwanderung hindurch; die Träger dieser Kultur waren die unter germanischer Herrschaft zurückgebliebenen Galloromanen. Zu derselben Schlussfolgerung führt eine sorgfältige Beobachtung der Bodenbesitz- und Grenzverhältnisse. Bei sehr vielen Kastellen zeigt es sich, daß ihre Raumdisposition die Richtung der jetzigen Straßen und zum Theil sogar die Fluchten der einzelnen Häuser bestimmt hat, so z. B. in Groß-Krohenburg, in Obernburg a. M. und in Marköbel. Zudem läßt sich mit Sicherheit nachweisen (Zeligenstadt, Groß-Krohenburg, Friedberg, Frankfurt), daß das von den Römern angebaute Terrain königliches Eigenthum geworden ist, das später an weltliche Große oder geistliche Stifte vergeben wurde. Schon die alamannischen Fürsten werden bei der Eroberung das ehemalige römische Staatsgut für sich in Anspruch genommen und die darauf zurückgebliebene galloromanische Bevölkerung zu ihren Leibeigenen gemacht haben. An zwei hessischen Orten, an Dorrelweil und Marköbel, wies der Vortragende die erwähnten Erscheinungen zum Schluß noch genauer nach (Quartalbl. 1895, S. 602 ff.).

V. Oberst Beck: „Ueber die hessischen Fahnen und Standarten“. Im Auftrage Sr. Königlichen Hoheit des Großherzogs hat der Vortragende eine Geschichte der hessischen Feldzeichen ausgearbeitet, die kürzlich mit dem Schmuck zahlreicher farbiger Abbildungen bei G. S. Mittler & Sohn erschienen ist. Nach den drei Epochen der hessischen Truppengeschichte gliedern sich auch die Fahnen in gleich viele Gruppen 1. in die der älteren Zeit bis 1790, 2. die der 1790er Jahre unter Ludwig X. (1) bis 1814 und 3. in die Feldzeichen von 1814 bis zur Gegenwart. Die Schilderung der einzelnen Fahnen und Standarten gab zugleich einen Ueberblick über die ruhmvolle Geschichte der hessischen Regimenter. (Näheres vergl. Quartalbl. 1895, S. 608 ff. und das jünzte Werk selbst.)

VI. Dr. Anthes sprach über die Beschreibung der Hesseu-Darmstädtischen Landgrafschaft durch den Italiener G. Gualdo-Priorato, Conte di Comazzo vom Jahre 1668. Der nicht besonders zuverlässige Vielschreiber giebt in seinem Buch Nachrichten über verschiedene Höfe in Deutschland, so auch über den Darmstädter. Die Genealogie des fürstlichen Hauses, die Beamtenschaft, die Eintheilung des Landes, seine

Städte und Nemter werden in zum Theil sehr ergötzlicher Orthographie der Eigennamen jedenfalls auf Grund von sächsischen Mittheilungen aus Darmstadt selbst behandelt. (Quartalbl. 1895, S. 623 ff.)

Archivdirektor Dr. Freiherr Schenk zu Schweinsberg machte aus den Akten des Großherzoglichen Staatsarchivs Mittheilungen über gerichtliche Zweikämpfe in der Obergrafschaft Rabenelobogen im 15. Jahrhundert. Auch hier war, wie sonst bei den Fronten, die Waffe ein Kolben aus Eichenholz, daneben ein hölzerner, im Feuer an der Spitze gehärteter Stachel; die Kämpfer trugen einfarbigen Rock, auf dem Kopf einen mit Riemen befestigten Felshut und in der Linken einen rothen Holzschild.

Hörsbibliothekar Dr. Schmidt legte aus den Beständen der Großherzoglichen Hörsbibliothek zwei kunstgeschichtlich wichtige Handschriften vor: eine Bilderhandschrift von etwa 1400 mit vielen leicht kolorirten Federzeichnungen zur Heiligen Schrift, die wahrscheinlich dem Elsaß entstammen, und eine italienische Uebersetzung des lateinischen Buchs von Petrarcha: de viris illustribus aus derselben Zeit. Besonders wichtig sind die kleinen Handbilder unten an den Seiten, die grau in grau ausgeführt sind und Scenen aus der römischen Geschichte darstellen. Den neuesten Forschungen Schlossers in Wien ist es gelungen, festzustellen, daß sie höchst wahrscheinlich Kopien von Bildern sind, die von den Malern Altichieri und Avanzi von 1376 an in Padua im Palazzo Carrara ausgeführt wurden, aber schon im späteren Mittelalter wieder zu Grunde gegangen sind.

VII. Professor Dr. Adamy sprach an der Hand seines kurz vorher erschienenen Wertes (Kunstdenkmäler des Kreises Friedberg) über dies Thema. Der Kreis bietet eine Fülle bedeutender Bauwerke: die romanische Kirche von Albenstadt, die der gleichen Epoche angehörende kunstgeschichtlich ganz besonders wichtige Burg Münzenberg, aus gothischer Zeit die Friedberger Stadtkirche und die Kirche in Buzbach erfulhren wie die weniger bedeutenden Denkmäler gleichen Sinns in dem durch Originalzeichnungen vorzüglich unterstützten Vortrag ihre volle Würdigung. Die gleichfalls nicht unbedeutenden Bauwerke aus der Renaissancezeit und ihrer Auswüchse konnten nicht mehr behandelt werden und wurden auf einen späteren Vortrag verschoben.

Der rührige Verein, der mit 457 Mitgliedern jetzt seinen bisher höchsten Stand erreicht hat, unternahm im Jahre 1895 auch Ausflüge nach der Schwedensäule am Rhein, nach Speier, Müßelsheim a. M. und Worms.

Der Alterthumsverein zu Zwickau in Sachsen hat das erste Jahrzehnt seiner Thätigkeit überschritten. Im November 1885 wurde die erste Anregung zu seiner Bildung gegeben, am 8. Dezember fand die förmliche Gründung statt. Herr Professor Dr. Fabian in Zwickau und der jetzt in Leipzig thätige, bekannte Lutherforscher Dr. theol. et phil. G. Buchwald, jetzt Ehrenmitglied des Vereins, dürfen als die eigentlichen Gründer bezeichnet werden. Professor Dr. Fabian ist seit Anfang Vorsitzender des Vereins; auch sonst finden sich im Vorstände mehrere Herren, die demselben seit dem Bestehen des Vereins angehören, z. B. der treffliche Gothiker, Baurath Dr. D. Mothes.

Seinen Satzungen nach hat der „Alterthumsverein für Zwickau und Umgegend“ den doppelten Zweck: erstens

die Geschichte und Ortskunde Zwickaus und seiner Umgegend zu erforschen und die Ergebnisse der Vereinsarbeiten durch den Druck zu veröffentlichen, und zweitens vorhandene Denkmäler der Vergangenheit zu sammeln, bezw. zu deren Instandhaltung beizutragen. Gehen wir zunächst auf letzteren Punkt ein, so kann mit Befriedigung festgestellt werden, daß der Verein bereits eine recht erfreuliche Anzahl von Alterthümern erworben hat, viele als Beschenke. Am 26. Januar 1896 war der Verein in der Lage, das Museum zu eröffnen. Die Sammlungen eines so jungen Bundes können ja nicht so reichhaltig sein, daß sie mit den Ausstellungen großstädtischer und älterer Vereine sich messen dürften; immerhin sind so viel sehenswerthe alte Waffen, Gefäße, Münzen, Drucke, Bilder, Stadtpläne, Kunstschlöffer, Schnitzwerke u. s. w. vorhanden, daß der jetzt zur Verfügung stehende Raum bei Weitem nicht ausreicht, um Alles gleichzeitig zur Ansicht zu bringen. Das Wohlwollen der städtischen Behörden weiß es hoffentlich in nicht zu ferner Zeit zu ermöglichen, daß ausreichende Räume überlassen werden können. Dann könnte auch eine große Anzahl von Bildnissen hervorragender Gelehrter zc. Zwickaus entsprechend ausgestellt werden, die jetzt in der Rathsschulbibliothek ganz unzweckmäßig aufgehängt sind und zum guten Theile einer Auffrischung dringend bedürfen. Inzwischen wird die Sammlung, die monatlich einmal Sonntags unentgeltlich geöffnet ist, recht fleißig besucht und erhält immer wieder neue Zuwendungen. Eine Anzahl der ausgestellten Gegenstände sind dem Verein nur zur Aufbewahrung übergeben worden, ohne in dessen Eigenthum übergehen zu können, so z. B. ein sehr beachtenswerthes Altartriptychon aus dem Dorfe Vielau.

Der Erforschung der Ortsgeschichte hat der Verein seine anhaltende Arbeit gewidmet. In jedem Winter sind in der Regel vier Vortragsabende gehalten worden. Die Vorträge beschäftigten sich zum weitaus größten Theile mit der Geschichte der Stadt etwa in besonders ereignißvollen Zeiten. Daneben wurden Lebensbilder solcher Gelehrter gegeben, die entweder von hier gebürtig waren oder in der Stadtverwaltung, als Geistliche, Lehrer am Gymnasium, Aerzte, Juristen u. s. w. hier thätig gewesen sind. Ferner sind aus der Geschichte nahe gelegener Dörfer wiederholt von den Ortsgeistlichen höchst anziehende, zusammenhängende Mittheilungen gegeben worden. Endlich lag es nahe, wenigstens in Ausschnitten die äußerst zahlreichen Beziehungen zur Darstellung zu bringen, die z. B. der seinerzeit hochberühmte Polyhistor, Rector M. Christian Daum zu allen bedeutenden Männern seiner Zeit unterhalten hat.

Von besonders verdienstlichen Arbeiten nennen wir, ohne damit natürlich die anderen zurückstellen zu wollen, die mannigfachen Beiträge zur Aufhellung der Zwickauer Schulgeschichte; über die Schicksale Zwickaus während der kurzen Zeit, in der es Reichsstadt war; die Forschungen über Kompetenzstreitigkeiten in kirchlichen Fragen; die allgemein — durchaus nicht nur für Zwickau selbst — höchst beachtenswerthen Angaben über die außerordentlich reichen Schätze der Rathsschulbibliothek; die Ergänzungen zur Geschichte Zwickaus im schmalkaldischen und dreißigjährigen Kriege; endlich die Referate über die Kunstschätze unserer Marienkirche. Unter diesen sind, abgesehen von dem herrlichen Bauwerke selbst und seinem Schmucke von etwa 70 Bildsäulen, besonders werthvoll der Altar (von Michael Wohlgemuth) und das „heilige Grab“.

Die Ergebnisse der Vereinsarbeiten durch den Druck zu veröffentlichen, gehört gleichfalls zu den Aufgaben des Vereins. Er hat sich dieser Pflicht insofern unterzogen, als er vier Hefte seiner „Mittheilungen“ herausgegeben hat. Jedes dieser Oktavhefte umfaßt, einschließlich der Jahresberichte, durchschnittlich neun Druckbogen. Ueber ihren Inhalt haben wir im Korrespondenzblatt meist alsbald nach dem Erscheinen berichtet. Heute wollen wir die in allen vier Heften enthaltenen Aufsätze in geschichtlicher Zeitfolge zusammenstellen; wir führen daneben die Verfasser und die Ziffer des betreffenden Heftes an: Zur ältesten Geschichte der Stadt Zwickau (4, Rektor Professor Dr. Seeliger, jetzt in Zittau); Verenzprozesse in Zwickau und Umgegend, und Fahrten der Ärzte und Kurpfuscher in Zwickau und Umgegend (4, Professor Dr. Fabian); aus Dr. Martin Luthers Bäckerei (3, Pfarrer Dr. theol. et. phil. Buchwald, jetzt in Leipzig); Die Zwickauer Schulbrüderschaft (3, Fabian); Das Ordinationszeugniß des Pfarrers Erhard Capella in Langenhessen und Königswalde (3, Buchwald); Zur Kirchen-, Schul- und Sittengeschichte von Hartsendorf und Wildensfeld (2, Buchwald); Die Stadt Zwickau unter den Einwirkungen des schmalkaldischen Krieges (1, Fabian); Die Wiederaufrichtung der Zwickauer Schule nach dem schmalkaldischen Kriege (2, Fabian); Kirchliche Gewänder im ersten Jahrhundert nach der Reformation (3, Diakonus Klotz); Zwei kurfürstliche Begnadungen der Stadt Zwickau (3, Fabian); Die Zwickauer Annalen des Matthäus Winter (4, Klotz); Quellen zur Geschichte der Stadt Zwickau während des dreißigjährigen Krieges, 1632 und 1633 (2, Schuldirektor Dr. Schilling); Die Bedeutung der Zwickauer Matheschulbibliothek für die politische Geschichte (4, Schilling); Der Brand des Zwickauer Marienkirchthurms nach Berichten von Augenzeugen (3, Gymnasial-Oberlehrer Dr. Beck); Christian Daum, ein Lebensbild aus dem 17. Jahrhundert (3, Beck); Leibnizens Beziehungen zu Christian Daum, Rektor zu Zwickau (2), sowie aus dem Leben Joachim Fellers (4, von demselben); Privilegium über die Gründung des Ortes Carlsfeld im Erzgebirge (Landgerichts-Präsident v. Mangoldt).

Wiederholt hat der Verein Ausflüge zur Besichtigung beachtenswerther Alterthümer gemacht, er selbst hat im letzten Jahre den Besuch des Vereins für die Geschichte Leipzigs empfangen. Die Mitgliederzahl beträgt etwa 150. Dem Vereine rufen wir bei dem Eintritt in das zweite Jahrzehnt seiner Wirksamkeit für die weitere gedeihliche Entwicklung ein herzliches „Glück auf“!

Alterthumsverein zu Torgau. Der Verein giebt von Zeit zu Zeit Hefte heraus, die zumeist die dort gehaltenen Vorträge bringen. Das neueste VIII. Heft enthält einen Vortrag des Pfarrers Dieckmann in Audenhain über einen Streit der Mark Venken bei Bedwitz aus dem Anfange des 18. Jahrhunderts. Venken war eine wüste Dorfstätte, die um das Jahr 1500 in Viertelhöfen an die Bauern von Bedwitz gekommen war. Zu der Flur gehörte ein Holzled, die Finne, und um diese entspann sich ein Streit zwischen den Bedwitzer Bauern und der Pfarre, der ihr Antheil daran verweigert wurde. Der Ausgang des langwierigen Streites ist aktenmäßig nicht festzustellen, doch scheint er zu Ungunsten der Pfarre entschieden zu sein. Im Anschluß an diesen Vortrag behandelt der Mittelschullehrer E. Penze die

Besiedlung der Gegend um Torgau. Verfasser geht von den Kämpfen Karls des Großen aus, bespricht die Eroberungszüge Heinrichs I. und Ottos I., die Bildung der Marken an den Wendengrenzen und die allmähliche Befehung der Wenden. Besonders hervorgehoben werden dann die Züge Albrechts des Bären, dessen Ansiedlung von Niederländern und Flandländern und deren Kulturwirkung des Landes an der Elbe und Schwarzen Elster. In eingehender Weise wird die Neuanlegung der Ortschaften geschildert, es wird auf die Bauart und Beschaffenheit der altwendischen Dörfer mit der bekannten Hufenform, sowie auf die sonstigen, noch jetzt wahrnehmbaren Eigentümlichkeiten der slavischen Bevölkerung hingewiesen und auf die Vermischung beider Völkerschaften aufmerksam gemacht. Krieg.

Geschichtsverein für Kärnten. Erschienen ist in würdiger und vornehmer Ausstattung die „Festschrift zum hundertjährigen Geburtstage Gottliebs Freiherrn v. Ankershofen und zur fünfzigjährigen Jubelfeier des Geschichtsvereins für Kärnten“ (Klagenfurt, 1896. 172 S.). Sie enthält I. die Festfeier des Geschichtsvereins am 12. Oktober 1895, an der uns besonders die Theilnahme der Schüler des Klagenfurter Staats-Obergymnasiums und der Staats-Oberrealschule angenehm aufgefallen ist. II. Eine altentworfene Darstellung der Geschichte des Vereins in dem halben Jahrhundert von 1844 bis 1894, von dem Vereinsarchivar A. v. Tschsch, die ein anziehendes und lehrreiches Bild von der außerordentlich regen und erfolgreichen Thätigkeit des Vereins entwirft. III. Die am 12. Oktober 1895 von Dr. F. G. Hann gehaltene Festrede, eine warme Würdigung der großen Verdienste des Freiherrn Gottlieb v. Ankershofen um die Geschichtsforschung in Kärnten, und eine treffende Darlegung der Aufgaben und Ziele des Kärntner Geschichtsvereins. IV. Die Einnahmen und Ausgaben des Vereins 1844 bis 1894, zusammengestellt von M. Hofbauer. Ein Anhang enthält die Statuten des historischen Vereins für Steiermark, Kärnten und Krain; die Einladung an die Bewohner Kärntens zum Eintritt in den historischen Provinzialverein für Kärnten; die Einleitung zum ersten Bericht über das Wirken des Vereins 1844; die Ansprache des provisorischen Vereinsdirektors Fritsch in der ersten Generalversammlung am 16. September 1844, und endlich die Statuten des Vereins von 1854. — Indem wir allen Mitgliedern des Gesamtvereins diese schöne und inhaltreiche Festschrift angelegentlich empfehlen, erwähnen wir noch die Veröffentlichung des Vereinsarchivars A. v. Tschsch: Die Gurker Geschichtsquellen 864—1232. Im Auftrage der Direktion des Geschichtsvereins für Kärnten zum 100. Geburtstage G. Freiherrn v. Ankershofen und zum 50jährigen Jubelstage des Vereins herausgegeben von dessen Archivar. Im Anhang 20 Siegelbilder. Verifon 8° XXIII, 432. (Auch unter dem Titel: Monumenta historica ducatus Carinthiae. Geschichtliche Denkmäler des Herzogthums Kärnten.)

Historischer Verein Neuburg a. D. (Bayern.) Rechenschaftsbericht für das Jahr 1895. Gleichwie in den Vorjahren setzte der Verein auch im vorliegenden Jahre, dem 61. seines Bestehens, in der bekannten Weise seine Thätigkeit und seine Bestrebungen fort. In der am 2. April stattgehabten Generalversammlung wurde die Wahl eines I. Vorstandes an Stelle des nach Würzburg

versetzten Rentamtmanns Heim vorgenommen und hierzu der bisherige II. Vorstand, Rechnungsrath Michel, sowie an dessen Stelle zum II. Vorstand Major z. D. Knoogler gewählt. Zur Verwaltung der Bibliothek wurde durch Acclamation Herr Major z. D. List, zum Beisitzer für den infolge seiner vielfachen Verdienste um das Wohl und die Fortentwicklung des Vereins zum Ehrenmitgliede ernannten Kaufmann Graßegger Gastwirth Scheuermayer gewählt. Zum Ehrenmitgliede wurde außer Kaufmann Graßegger in Anerkennung seiner unermüdblichen, vom besten Erfolge gekrönten Thätigkeit als I. Vorstand, der infolge Domizilsveränderung ausscheidende Rentamtmann Heim ernannt. Der Verein zählt jetzt 13 Ehrenmitglieder und 300 ordentliche Mitglieder (198 in Neuburg und 102 auswärtige).

Die monatlichen Auschusssitzungen haben regelmäßig stattgefunden. Die Sammlungen des Vereins waren vom 5. Mai bis zum Beginn der Schul- bzw. Gerichtsferien jeden Sonntag von 11 bis 12 Uhr dem allgemeinen Besuche geöffnet, aber auch außerhalb dieser Zeit wurden dieselben mehrfach von Fremden besichtigt. Vorträge von Mitgliedern des Vereins wurden am 4. Dezember 1895, 29. Januar und 10. März 1896 abgehalten und zwar: „Ueber die Entstehung und früheren Verhältnisse der Stadt Neuburg,“ „Ueber Neuburgs Landwehr älterer Ordnung“ und „Ueber die Eroberung Rätiens durch die Römer und deren Befestigungsanlagen und Straßenbauten.“ Die Vorträge waren stets von allen Schichten der Bevölkerung sehr zahlreich besucht.

Ausgrabungen zum Zwecke von Erforschungen haben stattgefunden: Auf dem Stätteberg hinsichtlich der dortigen Befestigungsanlagen, wobei neben vielen Kohlenstücken eine Menge Knochen, sowie Scherben von irdenen Geschirren zu Tage gefördert wurden. Münzen, Waffen oder sonstige Gegenstände, welche auch nur annähernd auf das Alter oder den Ursprung dieses Castrums schließen ließen, kamen nicht zum Vorschein. Im Burgwalde, unmittelbar an der Donaunördlicher Straße, auf dem Eigenthum des Dekonomen G. Scheuermayer, welcher in entgegenkommendster Weise die erforderlichen Ausgrabungen gestattete, wurden die Grundmauern eines voraussichtlich römischen Wachtthurmes im Viertele zu 10 m mit 80 cm bis 1 m starken Mauern bloßgelegt. Zur Besichtigung der bereits ausgeführten, sowie zur Bestimmung der noch ferner vorzunehmenden Erforschungen besand sich am 21. und 22. Oktober 1895 der Reichslimeskommissär Generalmajor Popp hier. Einer Einladung des Direktors des Cassianeums in Donauwörth Auer folgend, begaben sich am 2. November die beiden Vorstände und ein Ausschusssmitglied des Vereins dorthin, um von den in der dortigen Brabanter-Kapelle des ehemaligen Benediktinerklosters Heilig Kreuz vorgenommenen umfangreichen Aufgrabungen Einsicht zu nehmen.

Das Kollektaneenblatt für das Jahr 1894, das 1895 zur Ausgabe gelangte, enthält neben einer Schilderung Neuburgs und seiner Umgebung mit seinen Mineralien in Bezug auf Abbau von Kalk, Dolomit und Kreide zc. von F. Hasselmann auch die von Dr. Palm aufgestellten Kataloge der kunsthistorischen Sammlungen sowohl des Vereins selbst als auch der im gleichen Lokale untergebrachten Graßegger'schen Sammlung.

Der mühsamen und zeitraubenden Ordnung der weit über 3000 Bände starken Bibliothek sowie der

Manuskripte, Akten, Urkunden, Briefe, Pläne und Bilder haben sich in höchst anerkennenswerther Weise die beiden Vorstände und der Bibliothekar unterzogen. Falls nicht besondere unvorhergesehene Hindernisse zwischentreten, wird die Herstellung eines übersichtlichen Kataloges in der nächsten Zeit erfolgen und, wenn angängig, in das Kollektaneenblatt für 1895 mit aufgenommen werden. Die gründliche Ordnung der nicht unbeträchtlichen Münzsammlung durch einen Numismatiker ist in Aussicht genommen. Ein Theil derselben, insbesondere die werthvolleren römischen, sowie die Pfalz-Neuburgischen Münzen wurde durch den im Monate Mai 1895 einige Tage hier verweilenden Konservator des Königl. Münzkabinet, Professor Dr. Kiggauer in München bereits bestimmt.

Copernicus-Verein für Wissenschaft und Kunst zu Thorn. 36. bis 41. Jahresbericht 1889/90 bis 1894/95. Unter den im vorletzten Geschäftsjahr gehaltenen Vorträgen heben wir hervor: 19. März 1894: Engel, Die Entwicklung der Wappen im Mittelalter. 2. April: Herford, Das deutsche Volkslied in Vergangenheit und Gegenwart. 5. November: Semrau, Das älteste Stadtbuch von Lemberg. Kleinere Mittheilungen machten: Curze, Ueber eine Handschrift des 15. Jahrhunderts, die beiden ältesten deutschen Bücher über Algebra enthaltend; Semrau, Erläuterungen zu einer Zeichnung des Kulmer Grabsteins des Arnolds Lischoren aus dem Jahre 1275. Bei der ersten Sitzung der erweiterten Provinzialkommission für Denkmalspflege in Westpreußen (11. Oktober 1894 in Danzig) war der Copernicus-Verein durch Herrn Semrau vertreten, während der Vorsitzende Herr Boethke auf Grund persönlicher Einladung theilnahm.

42. Jahresbericht 1895/96. Unter den Vorträgen erwähnen wir: 4. März 1895: Pfarrer Stachowicz, Mittheilungen über die altstädtische evangelische Kirche und über nicht mehr vorhandene Kirchen in Thorn. 15. August: Professor Curze, Mittheilung über die Person des Dominicus Parisiensis, der in der ältesten deutschen Geometrie (geometria Culmensis) erwähnt wird; ferner über die älteste deutsche Algebra. 7. Oktober: Semrau, Mittheilung über die Geschichte der christlichen Gemeinde zu Thorn. 2. Dezember: Regierungsbaumeister Cuny, Bericht über einige Architekturformen des Dominikanerklosters, die bei Grabungen auf dessen Stätte gefunden wurden. 3. Februar 1896: Cuny, Ursprung und Schicksale des St. Elisabeth-Hospitals in Danzig. Am 23. Juni 1895 stattete der Verein der Historischen Gesellschaft in Posen einen Besuch ab; am 12. Januar 1896 veranstaltete er eine Pestalozzi-Feier, wobei Lehrer Lottig die Festrede hielt. Das städtische Museum, dessen Neuordnung der Verein bei dem thornener Magistrat seit längerer Zeit vergeblich anregt, hat reiche Vermehrung erfahren, namentlich in den Abtheilungen: „jüngste Bronzezeit“ (aus den Steinlistengräbern) und „bauliche Alterthümer“, für die Regierungsbaumeister Cuny auf dem Grunde des Dominikanerklosters glückliche Funde gemacht hat.

Veröffentlicht hat der Verein das Werk des Landrichters Engel: „Die Siegel des thorners Rathes-Archivs mit besonderer Berücksichtigung des Ordenslandes.“ I., II.

Akademischer Verein deutscher Historiker in Wien. Vorträge im Jahre 1895: „Zur Geschichte des Friedens von Schönbrunn“ (Dr. A. Becker); „Die Schenkungen

der Karolinger an die Päpste und die Entstehung des Kirchenstaates" (Dr. H. Kretschmar); „Die Vertlichkeit der Schlacht bei Zama" (C. Fieck v. Wittlinghausen); „Hauptmomente der Weltgeschichte" (Lektor Rev. W. Hechler); „Die diplomatischen Beziehungen zwischen Oesterreich und Rußland 1808-9" (Dr. A. Becker). Außerdem veranstaltete der Verein zwei Festkommerse: 29. April (gemeinsam mit dem Institut für österreichische Geschichtsforschung) zu Ehren des an die Unversität Marburg berufenen Professors Dr. W. Langl, und am 13. Dezember zur Erinnerung an Leopold v. Ranke. Der Jahresbericht über das sechste Vereinsjahr 1894/95 enthält außer den Vereinsnachrichten zwei werthvolle Abhandlungen von Dr. S. Mayer über die französisch-spanische Allianz vom Vertrage von Aldefonso bis zum Vertrage von Fontainebleau (1796 bis 1807). II. Theil: „Von 1806 bis 1807," und von Dr. G. Kraitschek „Der Sturz des Kaisers Mauritios". Der Aufsatz Mayers beruht hauptsächlich auf Urten des Haus-Hof- und Staatsarchivs in Wien, von denen ein Anhang interessante Stücke mittheilt.

Historischer Verein in St. Gallen. Die Mittheilungen zur vaterländischen Geschichte (XXVI, 1.) enthalten eine Darstellung des Klosterbruchs in Morschach und des St. Galler Krieges von 1489 bis 1490, beruhend auf gründlicher Erforschung der Urkunden, von denen der Anhang eine Auswahl mittheilt. Es handelt sich um die Zerstörung des Neubaus eines Klosters am Bodensee durch die Bürger von St. Gallen und die Appenzeller, gegen die Abt Ulrich VIII. von St. Gallen bei den vier Schirmorten Zürich, Luzern, Schwyz und Glarus-Hülse fand.

Gesellschaft zur Förderung deutscher Wissenschaft, Kunst und Literatur in Böhmen. Dem Jahresbericht für 1895 entnehmen wir, daß die von der Gesellschaft unternommene Herausgabe von Forschungen zur Kunstgeschichte Böhmens, die mit einem von Professor Neuwirth verfaßten Heliogravürewerke über die mittelalterlichen Wandgemälde und Tafelbilder der Burg Karlstein bei Prag glücklich begonnen wurde, sowie die von Dr. Hauffen geleitete Sammlung und Herausgabe volksthümlicher Ueberlieferungen der Deutsch-Böhmen im besten Fortschreiten begriffen sind.

Historischer Verein für die Saargegend zu Saarbrücken. Der Verein, der gegenwärtig 270 Mitglieder zählt, hatte im verfloffenen Jahre acht Versammlungen, bei denen Vorträge über allgemeine sowie über lokale Themata gehalten wurden. So sprach Dr. Reich über den Rentnischei Stein, Baumeister Irmer über die Mosaisböden in der Saargegend etc. Veröffentlicht wurde das Inhaltsverzeichnis zu den bisher erschienenen vier Festen der Vereinspublikationen. Die Sammlungen des Vereins, der namentlich auch die gesammte auf die Schlacht von Spicheren bezügliche Literatur zusammenzubringen sucht, sind ansehnlich vermehrt worden; werthvoll war besonders die Erwerbung einer bei Simbach in der Pfalz gefundenen Epona. Für Vardenberg, Bismarck und Woltke hat der Verein an den Häusern, in denen sie in Saarbrücken gewohnt, Gedenktafeln anbringen lassen.

Der im Jahre 1880 gegründete **Alterthumsverein zu Vernburg** hielt am 16. Januar die diesjährige

Generalversammlung ab, deren Tagesordnung drei Gegenstände, Jahresbericht, Rassenbericht und Vorstandswahl, umfaßte. In den drei Sitzungen des verfloffenen Jahres wurde Folgendes besprochen: 1. Das Schweizerbild bei Basel, eine seit der Urzeit von Menschen besiedelte Landschaft, die durch jahrelange Grabungen erforscht worden ist. (Vergl. Korrespondenzblatt 1895, S. 44.) Es fand sich dort zu unterst eine durchschnittlich 40 cm dicke Schicht mit Spuren des altsteinzeitlichen Menschen und Knochen von Thieren, die vor der letzten Eiszeit lebten, hierüber eine 80 cm dicke, während der Eiszeit gebildete Schicht, die nur aus Gesteintrümmern ohne jegliche Spur eines Lebewesens besteht, hierauf eine 30 bis 40 cm dicke Schicht der jüngeren Steinzeit und endlich eine gleich starke Schicht, die sich von dem Beginne der Metallzeit bis heute gebildet hat. Da die Dauer dieser vierten Periode rund 3500 Jahre beträgt, so wird auch der ersten und dritten Periode eine ungefähr gleiche Dauer zuzuschreiben sein. Die Erdschichten, die sich bis zum Ende der letzten Eiszeit bildeten, gehören dem Diluvium an, alle späteren dem Alluvium. Bis zur Mitte dieses Jahrhunderts nahm man mit Cuvier und Lyell an, daß der Mensch erst seit dem Beginn des Alluviums da sei. Da fand 1838 Cuviers Neffe Boucher de Perthes in den Höhlen der steilen Somme-Ufer Beweise für ein weit höheres Alter des Menschengeschlechtes. Aber der Bann der Cuvierschen Lehre ließ diese Entdeckung erst 1860 zu ihrem Rechte kommen, als Lyell durch Schmerlings Entdeckungen in belgischen Höhlen für sie gewonnen wurde. Auch die unterste Schicht des Schweizerbildes bestätigt, daß der Mensch bereits gegen 10 000 Jahre vor dem Beginn des Alluviums vorhanden war. Verursachte schon der Nachweis eines so frühen Daseins des Menschen bedeutende Aenderungen in den wissenschaftlichen Anschauungen, so gaben auch fast gleichzeitig Darwin und die Entdeckung der Pfahlbauten neue Anregungen zu anthropologischer Forschung. So entstand allmählich der Begriff „Prähistorie". 2. Das meißelartige Instrument, das man „Celt" nennt, wird in Oesterreich Kelt genannt und fälschlich auf die Kelten, die alten Bewohner Frankreichs, bezogen. Aber da weder Griechen und Römer, noch sonst wer je von einem Celt geredet hat, und der aus Mißverständnis gebildete Name dem jetzt Celt genannten Instrumente nur aus dem Grunde beigelegt ist, weil man diesen Namen unterbringen wollte, so hat er mit den Kelten gar nichts zu schaffen. In der Stelle Job 19, 23 und 21, die Luther übersetzt: „Ach, daß meine Neben mit eisernem Griffel in Stein, daß sie zu ewigem Gedächtniß in einen Fels gehauen würden" hat der heilige Hieronymus „zu ewigem Gedächtniß" durch certe wiedergegeben. Hieraus ist in einigen Abschriften celt gemacht worden, und dies hat an einen Meißel denken lassen, der celtis oder celtus geheißt habe, obgleich es ein solches lateinisches Wort nicht giebt. Demgemäß nannte sich der berühmte Humanist und Dichter Pöckel (+ 1500) Celtis. In ganz verfehlter Weise hat man den Celt auch für die franeen gehalten, die Tacitus erwähnt, und Arnold spricht in vorischneller Weise von dem mörderischen Streitmeißel der Germanen, gleich als ob der Gebrauch eines Streitmeißels von irgend einem Gesechte bekannt wäre. — Von kleineren Besprechungen ist zu erwähnen: 1. Es wurde mitgetheilt, daß ein Mitglied des Vereins eine Schrift über die Wüstungen des Vernburger Kreises nebst einer Karte

vorbereite. Es zeigte sich allseitig Bereitwilligkeit, dies Unternehmen seitens des Vereins zu unterstützen. 2. Zur Frage der „Venediger“, die in den Sagen des Harzes und des Fichtelgebirges eine Rolle spielen, wurde bemerkt, daß noch bis zur Franzosenzeit „Venetier“ nach Harzgerode gekommen seien, um bunte Steine zu sammeln. Nach Brederlow wären die Venediger Benediktinermonche des Klosters Celle gewesen, das auf der Karte von 1530—1540 da verzeichnet ist, wo jetzt Zellerfeld liegt. Von anderer Seite wurde bemerkt, daß die Ausmeißelung auf der Holztrappe als eine steinzeitliche Landkarte des Brodens gedeutet werde. Wäre diese Deutung annehmbar, so könnte wohl daran gedacht werden, daß Leute aus dem Lande der Veneter (wo jetzt Venedig liegt) im Fichtelgebirge Zinnwäschen betrieben und den Harz nach Zinn abgeseucht hätten. Betreffs des weiteren Verlaufs der Generalversammlung sei bemerkt, daß der Bericht des Mandanten auf einen befriedigenden Stand der Vereinskasse schließen ließ, und daß die Vorstandswahl glatt von statten ging. Erster Vorsitzender ist wiederum Realschuldirektor a. D. Dr. Fischer. (M. 3.)

Der Verein für Luxemburger Geschichte und Litteratur veröffentlicht den 1. Band seiner Zeitschrift „Das Gemecht“, in welchem Pfarrer Blum den Anfang einer sehr ausführlichen Darstellung der Geschichte der luxemburgischen Litteratur und der in Luxemburg erschienenen Zeitungen und Zeitschriften bringt. Zwei andere Aufsätze enthalten Untersuchungen über die Sprache der deutschen Weisthümer des Luxemburger Landes (von Follmann) und über die Luxemburger Mundart (von Boury).

Historischer Verein für Württembergisch Franken. Bei der Hauptversammlung am 10. Oktober 1894 in Gailsdorf hielt Pfarrer Dr. Smelin einen Vortrag über limpurgische Geschichte, wobei er hauptsächlich die Gebiets- und Bevölkerungsentwicklung und die genealogischen Verhältnisse erörterte. Im Lokalverein in Schwäbisch-Hall sprachen: Am 28. November 1894 Prof. Dr. Fehleisen über die Fortsetzung der Ausgrabungen Schliemanns an der Stätte des alten Troja; am 16. Januar 1895 Stadtpfarrer Dr. Gradmann über archäologische Kongreßtage in Dalmatien; am 20. Februar 1895 Oberreallehrer Weissenbach über ein deutsches Feldlager und Soldatenspiel im vorigen Jahrhundert und einen ersten Waffengang am Rhein und Neckar (Prinz Eugens letzte große That); am 27. März 1895 G. Schnitzer über Briefe berühmter Schwaben aus den vierziger Jahren. Von der Zeitschrift des Vereins ist der V. Band der neuen Folge erschienen, mit nachstehendem Inhalt: Urkundliches zur Geschichte des Prämonstratenserinnenklosters Schäftersheim 1155 bis 1473 (von Oberbibliothekar Dr. Kerler); Haller Pfennige (von Professor Haßler); Johannes Drändorf, ein Vorkämpfer für Weinbergsrecht, 1425 (von Pfarrer Hartmann); der Haller Bildhauer Kern (von Prof. Dr. Kolb).

Der rührige Alterthumsverein in Mannheim, der seit Jahren seinen Mitgliedern werthvolle und schön ausgestattete Schriften über kurpfälzische und Mannheimer Geschichte darbietet, hat als Vereinsgabe für 1894 veröffentlicht: L. Mathy, Studien zur Geschichte der bildenden

Künste in Mannheim im 18. Jahrhundert, mit Skizzen von Architekt Thomas Walch. I. Theil: Architektur und Skulptur (zugleich Programmbeilage des Großherzoglichen Gymnasiums), ein Werk, das einen sehr interessanten und inhaltreichen Beitrag zur Bau- und Kunstgeschichte des vorigen Jahrhunderts darstellt. Die Lektüre der bis jetzt allein vorliegenden ersten Hälfte des ganzen Werkes, welche die Architektur und Bildhauerei behandelt, erweckt den lebhaften Wunsch, daß auch die zweite Hälfte bald nachfolgen möge. Mannheim, einst die üppige Residenz der pfälzischen Kurfürsten Carl Philipp und Carl Theodor, verdankt sein Gepräge in seinen älteren Theilen und in den meisten öffentlichen Gebäuden der höfischen Glanzzeit des 18. Jahrhunderts; die Bauten früherer Jahrhunderte sind durch die Zerstörungen des dreißigjährigen und des Orleans'schen Krieges vollständig verschwunden. Da nun das moderne Mannheim, eine Handels- und Industriestadt von schnellster Entwicklung, durch fortwährende Umbauten und Neubauten jenen alterthümlichen Charakter des 18. Jahrhunderts allmählich fast ganz zu vernichten droht, so hielt es der Verf. mit Recht für eine nothwendige Aufgabe, die Erinnerung an das barocke Mannheim in Wort und Bild festzuhalten. Er giebt in eingehendster, feiselndster Weise die Baugeschichte der Stadt, ihrer öffentlichen und Privatgebäude und schildert dann den allgemeinen Charakter der Mannheimer Architektur. Für alle vorkommenden architektonischen Formen bringt er zahlreiche Beispiele bei, die er mit scharfer Beobachtung und großer Ausdauer gesammelt hat. Der zweite Theil beschreibt Werke der Bildhauerkunst, besonders ausführlich die Paradeplatz- und Marktplatzstatuen, deren Erklärung sich manche schwierige Fragen in den Weg stellen. Dem Werke sind zahlreiche Illustrationen beigegeben, einige nach Photographien, die meisten aber nach Zeichnungen, die der Mannheimer Architekt Thomas Walch in flotter künstlerischer Weise ausgeführt hat.

F. W.

Zeitschrift des Vereins für thüringische Geschichte und Alterthumskunde. Neue Folge. Neunter Band. Der ganzen Folge 17. Band, Heft 1 bis 4. Jena 1893 bis 1895.

Das erste Heft ist dem Gedächtniß des am 19. August 1892 verstorbenen theologischen Professors Richard Adalbert Lipsius und des im selben Jahre verstorbenen Universitätsbibliothekars L. C. August Martin in Jena gewidmet, und zwar giebt der Vereinsvorsitzende G. Richter ein Lebensbild von Lipsius, der seit 1877 Leiter des Vereins war, während F. Rippold die historische Methode dieses so überaus tüchtigen Mannes beleuchtet, dessen ausgebreitete und eingreifende Lehrthätigkeit und gelehrte Forschung einen staunenswerthen Umfang angenommen hatte. Im zweiten Hefte wird vom Pfarrer L. Binder die Geschichte des ehemaligen Amtes Lichtenberg vor der Rhön fortgesetzt und namentlich die Verwaltung und Rechtspflege eingehend behandelt. Seite 1 bis 294. Berthold Schmidt schildert in demselben Hefte die Zerstörung der Stadt Gera im sächsischen Bruderkriege am 15. Oktober 1450 und will damit einen Beitrag zu der bisher noch unvollständigen Darstellung dieses Krieges zwischen den wettinischen Brüdern, dem Herzog Wilhelm und Kurfürsten Friedrich von Sachsen, Meißen und Thüringen liefern. Die Abhandlung zerfällt in die Vorgeschichte bis zum Jahre 1450, in die

Schilderung des Kampfes um Werra und der Werratischen Schadloßforderungen. Als Beilagen sind die Verhandlungsprotokolle aus den Kriegszeitern zugefügt.

Unter „Miscellen“ theilt Staatsarchivar Lippert einige Urkunden über die Schützenmeister und Geschützgeweiher der Wettiner im 14. Jahrhundert und Dr. Dobenecker etwas über den Sturz des Markgrafen Poppo von der Sorbenmark mit. Im Schlußabschnitt wird nebst einigen Besprechungen von neu erschienenen, auf Thüringen bezüglichen Schriften eine Uebersicht der neuerdings herausgegebenen Literatur zur thüringischen Geschichte und Alterthumskunde gegeben. Die zusammengefaßten Hefte 3 und 4 beginnen mit einer Abhandlung über die Politik des Herzogs Johann Casimir von Coburg von H. Glafer daselbst, einer Arbeit, die im Wesentlichen mit einer 1893 von der philosophischen Fakultät der Universität Jena preisgekrönten Schrift identisch ist und sich die Darstellung der Politik dieses Herzogs zur Aufgabe gestellt hat. Sie liefert einen Beitrag zur Vorgeschichte des dreißigjährigen Krieges und stellt den Herzog Johann Casimir, den Sohn Johann Friedrichs des Mittleren, zu den politischen Fragen und Persönlichkeiten seiner Zeit ins rechte Licht. Als Anhang sind 47 Urkunden beigelegt. Die letzte größere Abhandlung des vorliegenden Jahrganges betrifft den Gesamtpostmeister Bieler von E. Einert. Matthes Bieler war Doktor juris und Decentat beider Rechte; er errichtete, da die Postverbindung zwischen Jena und den größeren Städten mangelhaft war, im Jahre 1686 auf eigene Kosten und Gefahr eine eigene Post und erhielt 1687 von allen Herzögen der weimarschen Linie ein Privilegium, in dem er feierlich mit dem Postamte betraut wurde, und zwar in Gestalt eines rechten freien Erblehns. Bieler bemühte sich, durch Anknüpfung freundschaftlicher Beziehungen mit den Postmeistern mehrerer Städte seinem Postwesen eine weite Ausdehnung zu geben, und kam dabei mit dem Generalpostmeister des heil. deutschen Reiches, Fürsten Eugenius Alexander, Graf zu Thurn, Valsassina und Taxis in Streit, der damit endete, daß der Graf 1703 dem Bieler die Kaiserlichen Reichspostämter Jena und Eisenach übertrug; er starb 1710.

In der Fortsetzung der Miscellen wird über die thüringische Familie Lendenstreich, über den Glockennamen Susanna von Lohfeldt, über die Herren und Ritter von Werra und andere ortsgeschichtliche Nachrichten berichtet. In dem Abschnitte über Literatur prüft Bergner das 17. Heft der Kunst- und Vaudenkmäler Thüringens (Bezirk Blankenhain) und bespricht die Florian Wimmerische Schrift: Anleitung zur Erforschung und Beschreibung der kirchlichen Kunstdenkmäler. Am Schluß dieses mehrerer andere Schriftbesprechungen enthaltenden Theiles greift Dobenecker wiederum eine Uebersicht der neuen Geschichtsliteratur über Thüringen, und der Vereinsvorsitzende, Hofrath Richter, berichtet über die Vereinthätigkeit in der Zeit von der Almenauer Hauptversammlung am 16. Juli 1893 bis zur Gothaer Hauptversammlung am 6. October 1895. Dem Gesamtverein ist der Verein bisher nicht beigetreten. Krieg.

Mittheilungen des Geschichtlich-Naturwissenschaftlichen Vereins von Sangerhausen und Umgegend. III. Heft. Sangerhausen 1896.

Bis zum Jahre 1887 bestanden in Sangerhausen ein Naturwissenschaftlicher und ein Geschichtsverein getrennt

nebeneinander, sie verschmolzen 1888 zu einer Vereinigung, deren Mitgliederzahl sich auf 96 beläuft und deren Vermögen nach Herausgabe dieses Heftes etwa 430 Mk. beträgt. Der Verein hält eine Reihe von geschichtlichen und naturwissenschaftlichen Zeitschriften, steht mit verschiedenen Vereinen im Schriftenaustausch und besitzt eine Sammlung von Alterthümern, die durch Geschenke und Ankäufe beständig wächst. An diese allgemeinen Vereinsnachrichten schließen sich Erinnerungsblätter, die dem ehrenden und dankbaren Gedächtniß der verstorbenen Vereinsmitglieder gewidmet sind: es sind dies der Lehrer Menzel, Lehrer Voigt, Superintendent Wagner, Pastor Schrader, erster Staatsanwalt v. Wille in Nordhausen, Staatsanwalt Schrader, Rittergutsbesitzer Schmidt, Kaufmann Wischel, die sich alle mehr oder weniger Verdienste um den Verein erworben haben.

Was den übrigen Inhalt betrifft, so behandelt der Lehrer Friedrich Schmidt in Sangerhausen nach urkundlichen Quellen die Amtschöffer und Amtmänner von Sangerhausen Seite 1 bis 194. Die überaus fleißige und verständliche Arbeit giebt ein übersichtliches Bild der amtlichen Thätigkeit dieser im früher sächsischen Theile der Provinz Sachsen überall vorkommenden Beamten, die eine umfangreiche und nicht leichte Stellung innehatten. Es werden die Steuerverhältnisse in den vormalig sächsischen Landen klargelegt und die verschiedenen Verwaltungszweige der Amtschöffer (Baupolizei, Gesundheitspolizei, Militärsachen u. s. w.) eingehend erörtert. Den Schluß bildet eine Aufzählung der Sangerhäuser Amtschöffer mit den Lebensbeschreibungen. Der bedeutendste von ihnen ist Kaspar Tryller, der zugleich der größte Wohlthäter Sangerhausens gewesen ist. Er wurde am 9. Juni 1542 als Pfarrerssohn in Graba bei Saalfeld geboren und starb am 8. März 1625. Eine Lebensgeschichte Tryllers findet sich im II. Hefte dieser Mittheilungen. Der als eifriger Förderer von heimathlichen Geschichtsstudien bekannte Kentner Gustav Poppe in Artern hat Seite 195 bis 214 über den Handel und die Handelsstraßen in der Gegend zwischen Saale, Harz, Hainleite und Zinne in früherer Zeit einen Beitrag geliefert, worin eine Uebersicht über die dies Gebiet kreuzenden alten Heerstraßen gegeben wird. Einige von ihnen haben noch heute Bezeichnungen, die auf ihre frühere Bedeutung schließen lassen, so giebt es noch eine Regensburger Straße, einen Rärnerweg, eine Wein- und Kupferstraße und mehrere Kaiserwege, die die Pfalzen im und am Harze verbanden. Krieg.

Mittheilungen des Vereins für die Geschichte und Alterthumskunde von Erfurt. 17. Heft mit 3 Planzeichnungen und 4 Abbildungen. Erfurt 1895.

Die Mittheilungen beginnen mit einem Bericht über die Thätigkeit des Vereins im Jahre 1895, aus dem besonders hervorzuheben ist, daß man die Herstellung einer archäologischen Fundarte von Thüringen beschlossen hat. Die näheren Vereinbarungen darüber mit den benachbarten in Frage kommenden Vereinen sind bereits auf Seite 75 des Korrespondenzblattes von 1895 erwähnt. Von den wissenschaftlichen Abhandlungen ist die Beschreibung der Krämerbrücke und ihrer Bewohner in Erfurt von Dr. Beyer hervorzuheben, der sich eine Skizzen der baulichen Anlage derselben Brücke vom Stadtbaurath Kortüm anschließt. Sie wird zuerst 1117 erwähnt und hat die Eigenthümlichkeit,

daß auf ihr zwei Reihen Häuser stehen, die aus den ursprünglich darauf befindlichen Krämerbuden entstanden sind. Es bestand im Mittelalter unter den Brückenbewohnern eine besondere Brückenkrämerzunft, die erst 1646 mit der großen Krämerinnung verschmolz. Die Brücke selbst, an deren Ein- und Ausgang je eine Kirche steht und unter deren Balkengerüsten das Wasser der Gera dahinfließt, verbindet die beiden getrennten Stadttheile, und ihre Erbauung fällt vielleicht schon in das 10. Jahrhundert. — Der Regierungsbaumeister Erlandson liefert eine Beschreibung der Petersklosterkirche in Erfurt, einer dreischiffigen Pfeilerbasilika mit plattgeschlossenen Chor, zwei Ost- und zwei Westthürmen sowie Querschiff mit zwei Apsiden. Sie dient jetzt als Garnison-Mehl- und Kornmagazin, nachdem sie im Anfange dieses Jahrhunderts bis zur Höhe des Kranzgesimses der Seiten-schiffmauern zerstört worden war.

Nach einer kurzen Erörterung über die Bedeutung des Waldnamens Wagd, eines Waldtheiles im Steiger bei Erfurt, und einer weiteren über den Namen des Steigers, der vom ahd. stigan=steigen abzuleiten ist, berichtet der Vereinsvorsitzende Dr. med. Zschiesche über eine vorgeschichtliche Wallburg im Steiger, die erst kürzlich festgestellt worden ist, und über verschiedene Funde thüringischer Alterthümer, namentlich über ein Grab aus der Steinzeit bei Freiburg a. d. Unstrut, über slavische Gräber bei Geilsdorf, eine fränkische Grabstätte bei Nieder-Willingen, über mittelalterliche Münzfunde bei Erfurt und frühere römische Münzfunde bei Gispersleben, Windischholzhausen, Bischleben und Beichlingen.

Krieg.

Görres-Gesellschaft. Dem im Historischen Jahrbuch (XVII, 1) enthaltenen Bericht entnehmen wir folgende Angaben über die Arbeiten des Römischen Institutes der Görres-Gesellschaft 1894/95. Von den Nuntiaturberichten aus Deutschland während der Regierungszeit Sirtus' V. erschien als 4. Band der „Quellen und Forschungen“ die erste Hälfte der Kölner Nuntiatur, die Jahre 1585 (1584) bis 1587 umfassend, zugleich mit der Schweizer Nuntiatur von 1586/87, soweit dieselbe deutsche Verhältnisse betrifft. Die beiden Nuntiaturen sind von Chfse bearbeitet, einen dritten Bestandtheil des Bandes, die Straßburger Wirren und die Interzessionen protestantischer Fürsten, hat Meister (Bonn) redigirt. Für die von der Gesellschaft am 17. Mai 1894 beschlossene und von Papst Leo XIII. genehmigte Herausgabe der „Akten des Konzils von Trient,“ ein Unternehmen von außerordentlichem Umfang und größter Bedeutung, arbeiten Merkel, der die Tagebücher und Diarien durchforscht, und Chfse, der die eigentlichen Konzilsberatungen und zwar zunächst die bei Theiner zu kurz behandelten reformatorischen Verhandlungen in Angriff genommen hat.

Kleine Mittheilungen.

Heidelberg. In dem Stadttheil Neuenheim ist von Herrn Oberingenieur Wippermann unter Mitwirkung von Prof. Zangemeister und Dr. Schoetensack ein römisches Kastell aufgefunden worden, dessen Vorhandensein man infolge der schon früher hier gemachten Funde von Legionsstempeln vermuthete. Es bedeckt eine Fläche von zwei bis drei Hektaren. Die 1,80 m dicke Mauer ist an zahlreichen Stellen der vier Seiten festgestellt.

Der außerordentliche Professor der deutschen Alterthumskunde und Konservator des Germanischen Museums der Universität Jena, Professor Friedrich Klopffleisch, der sich um die Erforschung der Alterthümer Thüringens die größten Verdienste erworben hat, ist mit dem Titel Hofrath in den Ruhestand getreten.

In dem „Weinberge“ bei Dels ist bei Ausschachtungsarbeiten das Grabmal eines keltischen Königs bloßgelegt. Das wohlerhaltene Skelet im verrosteten Kanzenhemd, mit Armringen und den verschiedenartigsten Zierathen aus Gold und Bronze geschmückt, ist dem Museum schlesischer Alterthümer in Breslau überwiesen worden.

Litterarisches.

In der Januar-sitzung der Akademie der Wissenschaften zu Berlin berichtete Prof. Schmoller über den Fortgang der Veröffentlichung der „Politischen Korrespondenz Friedrichs des Großen“ und der „Acta Borussia“. Von ersterer ist Band 22 erschienen (Juli 1762 bis März 1763 umfassend), von letzterer der erste Band der von Professor Krauske bearbeiteten Allgemeinen Staatsverwaltung, der bis 1714 reicht. Für die folgenden beiden Bände sind umfassende Vorarbeiten bereits ausgeführt. Professor Krauske hat auch den Briefwechsel König Friedrich Wilhelms I. mit Leopold von Dessau zum Druck fertiggestellt. Dr. W. Raudé hat (als Einleitung in die Getreidehandelspolitik Preußens im 18. Jahrhundert) die Geschichte der Getreidehandelspolitik Englands, Frankreichs, Preußens, Italiens vom 13. bis zum 18. Jahrhundert beendet, ebenso Dr. v. Schrötter die Vorarbeiten zu einer Geld- und Münzgeschichte Preußens im 18. Jahrhundert. Mit der Geschichte des Bergwerks- und Salinenwesens ist Bergasseffor Nabe beschäftigt. Von den Veröffentlichungen des Historischen Instituts in Rom sind erschienen: Der zweite und letzte Band der von Hansen herausgegebenen Nuntiaturberichte (1576 bis 1582); der erste Band der IV. Abtheilung (1628) von Kiewning. Von dem durch Arnold bearbeiteten Repertorium Germanicum ist der erste Band (das erste Jahr Eugens IV.) im Druck.

Nach dem von Prof. Dümmler herausgegebenen Jahresberichte über die Monumenta Germaniae historica wurde die 22. Plenarversammlung der Zentraldirektion der Monumenta vom 9. bis 11. April in Berlin abgehalten. Anwesend waren die Professoren Breßlau, Brunner, Dove, Dümmler (als Vorsitzender), v. Hegel, Holder-Egger, Mühlbacher, Scheffer-Boichorst und Wattenbach. Im Jahre 1895/96 erschienen in der Abtheilung Auctores antiquissimi: 1. Cronica minora saec. IV, V, VI, VII ed. Th. Mommsen III, 2 (= A. a. XIII, 2); in der Abtheilung Scriptorum: 2. Deutsche Chroniken I, 2 (der Frierer Silvester, das Annolied); 3. Annales regni Francorum inde ab a. 741 usque ad annum 829, qui dicuntur Annales Laurissenses maiores et Einhardi, recogn. Friedr. Kurze; 4. von dem Neuen Archiv der Gesellschaft Bd. XXI, herausgegeben von S. Breßlau. Unter der Presse befinden sich ein Foltoband, acht Quartbände. In der Sammlung der Auctores antiquissimi steht nur noch die demnächst zu erwartende Schlußlieferung des 3. Chroniken-

bandes aus. Ein ausführliches Register über alle drei Bände ist dem Dr. Lucas in Charlottenburg übertragen worden. Im Anschluß an diese Chroniken hat Prof. Mommsen seit dem Sommer 1895 die Ausgabe des älteren Theiles des Liber pontificalis bis auf Konstantin I. übernommen und zum Zwecke einiger Nachvergleichen im Januar eine Reise nach Italien angetreten. Vorstudien für diese seit Jahrzehnten vorbereitete und längst mit Sehnsucht erwartete Ausgabe bringt das Neue Archiv. Der Beginn des Druckes ist für den nächsten Sommer in Aussicht genommen. In der Reihe der Scriptorum ist der Druck der merowingischen Heiligenleben im dritten Bande der SS. rerum Merovingicarum durch Dr. Krusch ununterbrochen fortgeschritten und hat nach vielen vorangehenden Gebilden frommer Dichtung mit Casarius von Arles festen historischen Boden erreicht. Die Vollandung des Bandes darf noch in diesem Jahre erhofft werden.

Die nordische Herkunft der Trojasage bezeugt durch den Krug von Tragiatella, eine dritthalbtausendjährige Urkunde. Nachtrag zu den Trojaburgen Nordeuropas von Dr. Ernst Krause (Carus Sterne). Mit zwölf Abbildungen im Text. Glogau 1893, Flemming, 48 S.
In dieser neuen Schrift glaubt Verfasser bildliche Darstellungen auf einem etruskischen Krüge zur Unterstützung seiner schon früher vertretenen Ansicht, daß der Mythos von Troja ursprünglich im Norden heimisch war, verwerten zu können. Wir fürchten, daß er mit seiner neuesten Schrift nicht mehr Erfolg haben wird als mit den früheren. Denn das Troja, das für uns von Interesse ist, ist doch eben das Homerische, und daß dies die berühmte kleinasiatische Burg ist, unterliegt keinem Zweifel, wenn auch, wie ja gleichfalls allgemein anerkannt ist, mit den Sagen von der Zerstörung dieser Burg uralte indogermanische Mythen sich verbanden und durchsetzten. Wo aber diese Mythen ihre Entstehung nahmen, ist wiederum eine Frage, die nur in Verbindung mit der Frage nach der Urheimath der Indogermanen überhaupt gelöst werden kann.

Zingeler und Laur, Die Bau- und Kunstdenkmäler in den Hohenzollernschen Landen. Im Auftrage des Hohenzollernschen Landesauschusses bearbeitet. Mit 22 Lichtdrucken, 168 Abbildungen im Text und einer archäologischen Uebersichtsarte. Stuttgart 1896, Neff.

Das vortrefflich ausgestattete, sehr übersichtlich nach den vier hohenzollernschen Oberämtern gegliederte Werk, zu dem Hofrath Zingeler den historischen Theil und Architekt Laur die Aufnahme sowie die baugeschichtliche Beschreibung der Denkmäler beigezeichnet haben, enthält außer einer alle Kunstepochen bis zum Ende des 18. Jahrhunderts gleichmäßig berücksichtigenden Darstellung auch Angaben über vorgeschichtliche Funde und Ueberreste aus römischer Zeit. Besondere Hervorhebung verdienen die Schilderungen der Renaissanceskirche St. Luzen bei Nechingen und der Schäge der Kunsthalle in Sigmaringen.

Der im Korrespondenzblatt Seite 52 erwähnte Vortrag Frißsches über F. G. Welcker ist in der M. N. Z. Beilage Nr. 97 vom 27. April veröffentlicht.

Edmund, Freiherr von Uslar-Gleichen, Udo, Graf von Reinhausen, Bischof von Hildesheim 1079 bis 1114. Selbstverlag des Verfassers. Hannover 1895. 31 S. 8°.

Diese Biographie eines der bedeutendsten Bischöfe von Hildesheim erschien zuerst im Feuilleton der „Deutschen Volkszeitung“ und schließt sich der Geschichte der Grafen von Winzenburg desselben Verfassers an. Einer der rührigsten Geschichtsfreunde, hat sich von Uslar eine ziemlich Kenntniß der Quellen und der in Betracht kommenden neueren Literatur angeeignet. Seine Zusammenstellung ergänzt daher in manchen Punkten die Darstellung Lünkels in seiner Geschichte der Diözese und Stadt Hildesheim (I. S. 262 bis 277). Dagegen ist mit Bedauern zu konstatiren, daß der Verfasser, indem er S. 4, Anm. 5 erklärt, jenem Werke zu folgen, sich berechtigt hält, ganze Sätze von Lünkel mehr oder weniger wörtlich abzuschreiben; z. B.:

Lünkel S. 276: von Uslar-Gleichen S. 8 Anm. 4:

(Graf Konrad). „Wahrscheinlich ist der Bruder und treue Gefährte Bischof Udo's gemeint.“
„welder — wahrscheinlich der Bruder und treue Gefährte Udo's war“ —

Lünkel S. 268 — 269: von Uslar-Gleichen S. 14.

„Man warf ihm (Udo) die Drangsale, welche sein Uebertritt von Gregor VII. und den Sachsen zu Heinrich IV. über seinen Sprengel gebracht hatte, gewiß ernstlich genug vor, zumal man dieses Leiden als eine gerechte Strafe Gottes dafür erklärte, daß Udo sich den Genüssen der Welt zu sehr hingeeben habe.“ — „Sein ererbtes und erworbenes Vermögen, auch das Vermögen seiner Verwandten, machte ihm die Leistung einer solchen Entschädigung möglich.“
„Letztere (die Geistlichkeit) hatte Ursache, dem Bischof die Drangsale vorzumersen, in welche das Hochstift durch seinen Uebertritt von Gregor VII. und den Sachsen zu Heinrich IV. gerathen war, und die überstandenen Leiden als eine Strafe Gottes dafür anzusehen, daß ihr Bischof sich den weltlichen Genüssen zu sehr hingeeben habe.“ — „Sein ererbtes und erworbenes Vermögen sowie der Reichthum seiner Verwandten gewährten ihm die Mittel dazu in ausgiebigster Weise.“

Lünkel S. 275 — 276. von Uslar-Gleichen S. 15 bis 16.

„Bedeutend und mannichfaltig waren die Abgaben und Leistungen von diesem Grundbesitze; ein Verzeichniß derselben ist uns zum Theil erhalten. Danach hatte das Kapitel einen Meier und sechs Hörige zc.“ — „Der Zins aller dieser Pflichtigen betrug 74 Malter“ zc. — „endlich 4 Stücke Luch, Falten genannt, welches die gewerbefleißigen Claven zinsen mußten.“
„Bedeutend und mannichfaltig waren die Abgaben und Leistungen von diesem Grundbesitze; ein Verzeichniß derselben ist uns zum Theil erhalten. Danach hatte das Kapitel — einen Meier und 6 Hörige.“ — „Der Zins aller dieser Pflichtigen betrug 74 Malter“ zc. — „endlich 4 Stücke Luch, Falten genannt, welches die gewerbefleißigen Claven zinsen mußten.“

Herausgegeben
von dem Verwaltungsausschusse des Gesamtvereins in Berlin.

Korrespondenzblatt

Das Korrespondenzblatt
erscheint
monatlich einmal
und kostet jährlich 5 Mark
(Eon. Jg., Preis. für 1896
Nr. 3815)

des
Gesamtvereins der deutschen Geschichts- und Alterthumsvereine.

Nr. 8.

Vierundvierzigster Jahrgang 1896.

August.

Inhalt: Angelegenheiten des Gesamtvereins: Programm für die Generalversammlung zu Blankenburg a. S. — Anträge und Anfragen für die Generalversammlung. — Abhandlung: Die historische Kommission bei der königlich bayerischen Akademie der Wissenschaften. — Nachrichten aus Museen: Bericht über die Thätigkeit des Provinzialmuseums zu Bonn. — Wirksamkeit der einzelnen Vereine: Verein für Inhabtische Geschichte und Alterthumsfunde. — Alterthums-Gesellschaft Jüterburg. — Antiquarische Gesellschaft in Zürich. — Nachrichten: Hofrath Dr. Jacob f. — Litterarisches. — Fragekasten.

Angelegenheiten des Gesamtvereins.

Programm

für die

Generalversammlung des Gesamtvereins der deutschen Geschichts- und Alterthumsvereine zu Blankenburg am Harz.

Vom 6. bis 9. September 1896.

Sonntag, den 6. September:

Von 1 Uhr Nachmittags ab: Empfang der Teilnehmer auf dem Bahnhofe, wo einige Gymnasialisten bereit stehen werden, um die Ankommenden in ihre Wohnungen zu führen.

In dem Wartezimmer 1. Klasse wird die Ausgabe der Teilnehmerkarten, Festzeichen, Karten zum Festmahle und zur Fahrt nach Klübeland stattfinden.

Am Abend von 8 Uhr ab findet die erste gesellige Vereinigung der Teilnehmer im Kiefernadelbade (Restaurant Thewes) statt.

Montag, den 7. September:

8 Uhr Morgens: Erste Hauptversammlung im großen Saale des Fürstehofes, Mauerstraße Nr. 9, wo auch die übrigen Sitzungen stattfinden.

Eröffnung durch den Vorsitzenden. Begrüßungsreden. Geschäftliche Berichte.

Vorträge: 1. Herr Gymnasialdirektor Professor Dr. phil. Müller aus Blankenburg: „Herzog Ludwig Rudolf von Braunschweig und das Blankenburger Theater.“

2. Herr Professor Dr. Höfer aus Vernigerode: „Das erste Auftreten des Eisens im Nordharzgebiet.“

Von 10 $\frac{1}{2}$ bis 11 Uhr: Frühstückspause.

Dernach: Delegirten- und Sektionsitzungen (Berichterstattungen).

Für Diejenigen, welche an den Delegirten- und Sektionsitzungen nicht theilnehmen, findet sich Gelegenheit zur Besichtigung von Blankenburg (Herzogliches Schloß, Bartholomäuskirche, städtisches Museum) und dessen näherer Umgebung.

2 Uhr Nachmittags: Gemeinschaftliches Festmahl im Fürstehofe (Bedeck 2,50 Mk.), zu dem die Karten im Empfangszimmer auf dem Bahnhofe zu lösen sind.

4 Uhr: Ausflüg nach dem $\frac{3}{4}$ Stunden entfernten Kloster Michaelstein zur Besichtigung des Kreuzganges und der beiden Säulen unter Führung des Herrn Kreisbauinspectors Spehr. Für Fuhrwerk wird auf Wunsch Sorge getragen werden.

Dienstag, den 8. September:

- 8½ Uhr Morgens: Zweite Hauptversammlung.
Vortrag des Herrn Regierungs- und Bauraths Brinckmann aus Braunschweig: „Ausgrabungen im Braunschweigischen Harze.“
- 10 Uhr: Sektionsitzungen (Berichterstattungen).
Frühstück bezw. Mittagessen in den verschiedenen Absteigequartieren.
- 3 Uhr Nachmittags: Ausflug nach dem Regenstein, woselbst Herr Oberlehrer Steinhoff die Führung übernimmt. Versammlung beim Gymnasium am Thie.
Später Zusammenkunft im Garten des Fürstenhofes.

Mittwoch, den 9. September:

- 8 Uhr Morgens: Sektionsitzungen.
- 10 Uhr: Dritte Hauptversammlung.
Bericht über das Ergebnis der Delegirten- und Sektionsitzungen.
Danach gemeinsames Frühstück auf dem Bahnhofe.
- 1½ Uhr: Fahrt mit der Bahnradbahn nach Mübeland zur Besichtigung der Hermannshöhle (Preis für Hin- und Rückfahrt 1 Mk.).
Der Beitrag zu den Kosten der Generalversammlung ist für alle Theilnehmer auf 3 Mk. festgesetzt; die Herren Vereinsdelegirten haben außerdem noch für jeden von ihnen vertretenen Verein 3 Mk. zu entrichten. Damen sind willkommen und zur Zahlung des Festbeitrages nicht verpflichtet.
- Die geehrten Gäste werden freundlichst gebeten, ihre Theilnahme an der Versammlung bis zum 2. September bei dem mitunterzeichneten Oberlehrer Steinhoff anmelden zu wollen, damit seitens des Ortsauschusses für eine geeignete Unterbringung in Gasthäusern oder Privatquartieren — je nach Wunsch — rechtzeitig Sorge getragen werden kann.
- Empfehlenswerthe Gasthöfe
in der Stadt Blankenburg: Weißer Adler, Kaiser Wilhelm, Krone, Gebirgshotel, Fürstenhof, Stadt Braunschweig;
in der näheren Umgebung: Hotel Heidelberg, Hotel zum Großvater, Hotel Silberborn.

Berlin und Blankenburg a. S., im August 1896.

Für den Verwaltungsausschuß des Gesamtvereins der deutschen Geschichts- und Alterthumsvereine:

Neuter, Geheimer Archivrath,

Dr. Holke, Amtsrichter.

Der Ortsauschuß und der Vorstand des Zweigvereins Blankenburg des Harzvereins für Geschichte und Alterthumskunde:

Dr. jur. Breithaupt, Kreisdirector.

Glanz, Eisenbahndirector.

Professor Dr. phil. Müller, Gymnasialdirector.

Peters, Rentner.

Salemon, Bürgermeister.

Ribbentrop, Oberamtsrichter a. D.

Spehr, Kreisbauinspektor.

Steinhoff, Oberlehrer.

Külbel, Steuereinnnehmer a. D.

Anträge und Anfragen für die Generalversammlung.

1. Der Verein für Mecklenburgische Geschichte beantragt, unter Abänderung der §§. 2, 7, 20, 22, 24, 25 und 27 der Satzungen, zu beschließen, die Generalversammlung des Gesamtvereins der deutschen Geschichts- und Alterthumsvereine nur alle zwei Jahre, und zwar, abwechselnd mit den Historikertagen, in den ungeraden Jahren stattfinden zu lassen.
2. Herr Archivrath Dr. Grotefend — Schwerin wiederholt seine in der Konstanzer Generalversammlung gestellte Frage:
Wie sollen der Gesamtverein und die zu ihm verbundenen einzelnen historischen Vereine sich

zu den Versammlungen deutscher Historiker und zu den damit verbundenen Konferenzen von Vertretern landesgeschichtlicher Publikationsinstitute stellen? Können insbesondere die Vereine durch ihre Thätigkeit die Ziele dieser Versammlungen und Konferenzen fördern?

Referent bezieht sich wegen der Einzelheiten der Begründung auf die der vorigen Fragestellung beigegebene „Erläuterung“, die u. a. in Nr. 9 des Korrespondenzblattes für 1895 abgedruckt ist.

3. Herr Archivar Dr. Zimmermann — Wolfenbüttel wiederholt ebenfalls seine vorjährige Frage (siehe Korrespondenzblatt 1895, S. 96 und 131):
Wie stellen sich die Geschichtsvereine bezw. Archive und Bibliotheken zu dem Sammeln von Zeitungen?

Ferner sind folgende Fragen neu angemeldet:

4. a) Auf den Höhen des Harzes finden sich die Wegebezeichnungen: Ulmer Weg, Nürnberger und Leipziger Straße. Lassen sich diese Namen mit bestimmten Verkehrszügen jener Handelsstädte in Verbindung bringen, und haben sich dieselben Namen auch in anderen deutschen Gebirgen erhalten?
- b) Es wurde versucht, ein ganzes System von Glendsherbergen (domicilia, auch capellae peregrinorum) in einer den Harz in der Mitte durchschneidenden Straße nachzuweisen. Wo giebt es noch dergleichen fromme mittelalterliche Einrichtungen in deutschen Gebirgen, und bietet die Literatur unmittelbaren Anhalt für eine solche planmäßige Sorge für Wanderer in der Gebirgswildniß?
- c) Sind die auf dem Harz urfänglich ziemlich früh zu verfolgenden Heidenstiege oder heidnischen Stiege wirklich als Rückzugslinien der dem Christenthum sich entziehenden Germanen (Sachsen) anzusehen, und finden sich solche Stiege oder Schlupfwinkel auch in anderen Gebirgen und unzugänglichen Strecken bezeugt? (Archivrath Dr. Tafelb. — Wernigerode.)
5. a) In welchen Städten Deutschlands finden sich noch Spuren der mittelalterlichen Straßenabsperrungsketten?
- b) Wie waren dieselben angebracht, und in welcher Weise erfolgte deren Gebrauch und Sicherung?
- c) Zu welchem Zwecke waren diese Straßenabsperrungen vorgesehen und bei welchen Veranlassungen oder Gelegenheiten kamen dieselben thätlich zur Anwendung?
- d) Bis zu welchem jüngsten Zeitpunkte wurden die Straßenketten verwendet, und wann erfolgte jeweils deren Abschaffung und Beseitigung?
(Der Vorstand des historischen Vereins der Oberpfalz und von Regensburg.)

[Major a. D. Dengler.]

6. Ist eine größere Berücksichtigung der Orts- und Provinzialgeschichte in den Schulen zu erstreben, und auf welche Weise ist dieselbe zu erreichen?
(Archivrath Dr. Prümers — Posen.)

7. 1. „Kennsteige“ sind über ganz Deutschland verbreitet.

Folgende Kennsteige sind den Antragstellern bekannt:

I. In Thüringen:

- a) *) Auf der Höhe des Thüringer Waldes nebst 2 bis 3 ebenfalls diesen Namen tragenden Abzweigungen.
- b) In der Thüringer Mulde:
 - a) westlich von Ayrungen an der Grenze der unteren und mittleren Cent.
 - β) zwischen Sittendorf und Brücken im ehemaligen Nabelgau; Verbindungsweg zur Kaiserpfalz Wallhausen.
 - c) Stolberger und Schwarzburger Grenzweg auf dem Kyffhäuser, vergl. Meyer-Rackwitz, Helmegeau.

d) *) Auf der Höhe des Hainich.

e) *) Auf der hohen Schrecke.

II. In Hessen:

- a) In der Gegend von Zalkenmünster am linken Ufer der Rinsig.
- b) Westlich von Zulda zwischen Pfieder und Schirf.

III. In Franken:

- a) Bei Gessell und Effelber.
- b) *) Bei Belrieth im Herzogthum Meiningen, zwischen Verra und Süßen.
- c) *) Auf den Hasbergen, zwischen Königshofen und Königberg, Flußgebieten der Baumach und Nassach.

IV. Im Vogtland: Bei Dorf Gonnla in Neuf a. L. d. J. in der Volksüberlieferung erloschen.

V. Im Osterland: *) Zwischen Zwenkau und Pegau in der Haardt.

VI. Im Taunus:

- a) *) Von der Platte bei Wiesbaden am Trompeter vorbei nach Niedernhausen.
- b) *) Westlich von Neu-Weinau.

VII. Im Hunsrück: *) Vom Saarwald durch den großen Soomwald zum Binger Wald an der Eilersprung vorbei.

VIII. In Lothringen: Zwischen Schauenberg bei Tholey und dem Walde am Stenweiler, nahe am Kloster Wörschweiler.

IX. In der Schweiz: Im Gau Bubikon, Nuffikon, Hertliberg, Horgen (Kanton Zürich).

X. In Oesterreich: Kennweg in Wien.

2. Eine zusammenhängende Untersuchung hat bisher nur der thüringische Kennsteig erfahren. Vergl. Böhling-Hertel, Der K. des Th. W., Jena 1896.
3. Die dabei vorgetragenen Ansichten über Namen und Bedeutung des Weges bedürfen zu ihrer Befestigung des Vergleichs mit den übrigen deutschen Kennsteigen.
4. Da die Ergebnisse dieser Vergleichung für Geschichte und Landeskunde aller fraglichen Gegenden lehrreich sein werden, so erlauben wir uns, an die verehrlichen Geschichtsvereine unseres Verbandes folgende Umfragen zu richten:

a) Ist im Vereinsgebiet oder in seiner Nähe ein „Kennsteig“ („Kennweg“, „Kettsteig“, „Kittweg“) vorhanden? Wo beginnt und wo endigt er? Welchen Verlauf hat er?

b) Ist er urkundlich belegt? Seit wann? Oder ist er nur durch mündliche Ueberlieferung bekannt? (Mundartliche Form!)

c) Was gilt als Zweck des Weges?

Für Thüringen hat man angenommen:

a) Grenzweg.

β) Patrouillenweg für Reiter.

γ) Reitweg für den Grenzritt.

δ) Werdeweg der Kofse zu den Hochweiden im Walde.

d) Ist der Weg zugleich Grenzweg? (Politische Grenze? Stammesgrenze?)

*) Noch jetzt bekannt.

*) Noch jetzt bekannt.

- e) Anknüpfen sich Sagen an den Weg oder einzelne Theile desselben?
f) Hat man Spuren von alten Befestigungen (Warttürme, Burgruinen etc.) oder Waffentrümmern, Hülsen u. dergl. auf dem Weg oder in seiner Nähe vorgefunden?
(Vorstand der Museums-Gesellschaft in Arnstadt und der Verein für Meiningische Geschichte Dr. Bühring und Dr. M. Humann.)
8. Die fränkisch-alemannische Ansiedlungsfrage nach 496.
(Pfarrer Dr. Smelin—Großaltdorf.)
9. Inwieweit lassen die Funde aus den sogenannten Reihengräbern einen Schluß auf deren alemannischen oder fränkischen Charakter zu?
(Sanitätsrath Dr. Florckschütz—Wiesbaden.)
10. a) Finden sich in Mittel- und Norddeutschland Eisenfunden, die sich mit Sicherheit früher als die La Tene-Periode ansetzen lassen?
b) Wo sind Funde in jenen Gegenden, besonders an Thongefäßen, gemacht worden, welche den Hallstätter Typus zeigen?
(Prof. Dr. Schmidt—Halle a. S., Direktor des Provinzialmuseums von Sachsen.)

Berichterstattungen über

1. Die Angelegenheit des Denkmalschutzes. (Referenten: Herr Archivrath Dr. Grotefend—Schwerin, Herr Architekt P. Wallé—Berlin.)
2. Die Arbeiten zur Herstellung statistisch-historischer Grundkarten. (Referenten: Herr Professor Dr. von Thudichum—Tübingen und Herr Professor Dr. Brecher—Berlin.)
3. Die bisherigen Ergebnisse der Fragebogen für vorgeschichtliche Kultusstätten. (Referent: Herr Sanitätsrath Dr. Florckschütz—Wiesbaden.) (siehe Korrespondenzblatt 1895, S. 123.)
4. Die Mardeikenfrage. (Referent: Herr Sanitätsrath Dr. Florckschütz—Wiesbaden.) (s. ebenda.)
5. Die historisch-statistische Verwerthung der Kirchenbücher. (Referent: Herr Pastor Dr. Smelin—Großaltdorf.) (s. Korrespondenzbl. 1895, S. 130.)
6. Die Arbeiten der zu Konstanz in der Sitzung der vereinigten dritten und vierten Sektion am 18. September v. Js. ernannten Kommission zur Ausarbeitung bestimmter Vorschläge für den Inhalt und Umfang einer archaischen Ausstellung. (Referenten: die Herren Archivräthe Dr. Ermisch—Dresden, Dr. Grotefend—Schwerin und Dr. Prümers—Posen.)
(1895, S. 128.)

Sehr willkommen ist es, wenn Theilnehmer der Generalversammlung Beiträge zu den auf den vorhergehenden Versammlungen verhandelten Fragen beizubringen haben.

Nach dem Beschlusse der Delegirten-Sitzung der Generalversammlung in Sigmaringen im Jahre 1891 werden die angemeldeten Fragen in den Sektionen nur dann zur Verhandlung gelangen, wenn der Herr Fragesteller, dessen Name der Frage in Klammer beigefügt ist, zur Orientirung vor der Verhandlung ein mündliches Referat giebt bezw. bei seinem Fernbleiben von der Versammlung ein schriftliches Referat einsendet.

Die verehrlichen Vereine werden hierdurch ersucht, die Anträge und Anregungen, welche auf der Generalversammlung etwa noch zur Verhandlung kommen sollen, umgehend dem Verwaltungs-Ausschuß unter der Adresse des königlichen Geheimen Staatsarchivars und Geheimen Archivraths Reuter, Berlin C. 2, Klosterstraße 76, mitzutheilen.

Siebenunddreißigste Plenarversammlung der historischen Kommission bei der königlich bayerischen Akademie der Wissenschaften, Auszug aus dem Bericht des Sekretariats. Die Plenarversammlung hat am 29. und 30. Mai stattgefunden. Da durch den am 1. August 1895 erfolgten Tod Eybels das Amt des Vorsitzenden erledigt war, übernahm Geh. Rath Cornelius die Leitung der Verhandlungen, an welchen außer ihm folgende ordentliche Mitglieder theilnahmen: Dämmler, Wattenbach, Lenz, Frhr. v. Silieneron, v. Segel, v. Bezold, v. Sidel, Huber, Meyer von Knonau, v. Maurer, Kiezler, Heigel, Stieve und Loffen; ferner die außerordentlichen Mitglieder Luidde und Wedde.

Seit der letzten Plenarversammlung im Juni 1895 sind folgende Publikationen durch die Kommission erfolgt: 1. Allgemeine deutsche Biographie: Band XXXIX, Lieferung 4. 5. Band XL. Band XLI, Lieferung 1. 2. Chroniken der deutschen Städte: Band XXIV. Band III der niederrheinischen und westfälischen Städte: Soest, Duisburg. 3. Deutsche Reichstagsakten unter Kaiser Karl V.: Bd. II. 4. Briefe und Akten zur Geschichte des 16. Jahrhunderts mit besonderer Rücksicht auf Bayerns Fürstenthum: Band IV.

Die Hanjareceise sind dem Abschluß nahe. Die Chroniken der deutschen Städte, unter der Leitung Hegels, sind bei ihrem 25. Band, dem 5. Band der Chroniken der Stadt Augsburg, bearbeitet von Dr. Roth, angelangt, dessen Text bereits fertig gedruckt ist. Nach Hinzufügung des Glossars und des Registers wird er demnächst erscheinen. Er enthält die „Chronik neuer Geschichten“ von Wilhelm Rem, 1512 bis 1527, nebst fünf Beilagen, unter welchen besonders bemerkenswerth ist die Relation über den Reichstag von Augsburg 1530 aus der Chronik von Langenmantel. Als 26. Band ist ein zweiter Band der Magdeburger Chroniken in Aussicht genommen. Die Bearbeitung hat Dr. Dittmar, Stadtarchivar von Magdeburg, übernommen. Ferner wird Dr. Koppmann, sobald er die nöthige Muße gewinnt, an die Bearbeitung des zweiten Bandes für Lübeck gehen. Die Jahrbücher des Deutschen Reichs haben eine sehr empfindliche Einbuße erlitten durch den am 10. Februar 1896 erfolgten Tod Winkelmanns. Er war bis zu seinem Tod mit dem zweiten Band der Jahrbücher des Reichs unter Kaiser Friedrich II. beschäftigt. Das Manuskript für die Jahre 1228 bis 1233 liegt druckfertig vor und soll demnächst als zweiter Band veröffentlicht werden. Zur Fortsetzung und Vollendung des Werkes, für welche der Verfasser durch die Neubearbeitung der Böhmerischen Regesten die Grundlage geschaffen hat, ist bisher noch kein Gelehrter bereit gefunden worden. Für die Jahrbücher des Reichs unter Otto II. und Otto III. hat Dr. Uhlirz die Sammlung und Sichtung des gesammten Quellenstoffes beendigt und wird jetzt an die Ausarbeitung

gehen. Die Arbeit für die Jahrbücher unter Heinrich IV. und Heinrich V. hat Meyer von Nonnau wieder aufgenommen und wird nach Möglichkeit den dritten Band des Werkes fördern.

Die Geschichte der Wissenschaften in Deutschland hat in diesem Jahre einen erfreulichen Fortschritt zu verzeichnen. Von den drei noch immer ausständigen Werken ist eines, die Geschichte der Geologie und Paläontologie von Geh. Rath v. Zittel, dem Abschluß nahe gerückt. Das druckfertige Manuskript reicht bis 1820.

Die Allgemeine deutsche Biographie unter der Leitung v. Liliencron's und Wegeles, nimmt ihren regelmäßigen Fortgang. Der Schluß des 41. Bandes ist bald nach Ablauf des Geschäftsjahrs (1. Juli) zu erwarten. Die Redaktion beschäftigt sich bereits mit den Vorbereitungen für die Nachtragsbände sowie für das allgemeine Namenregister zum ganzen Werk.

Die Reichstagsakten der älteren Serie, unter Leitung Quidde's, sind endlich zum Beginn der Drucklegung eines neuen Bandes gelangt, nämlich des von Dr. Beckmann bearbeiteten 11. Bandes, der den Schluß der Regierung Sigmund's, die Zeit nach der Kaiserkrönung, enthalten soll. Ende April wurde das Manuskript der ersten großen Hauptabtheilung „Entwicklung der Kirchenfrage von Sigmund's Kaiserkrönung bis zum Reichstag von Basel Juni bis Oktober 1433“ dem Druck übergeben. Der 10. Band, die Romzugszeit umfassend, von Dr. Herre bearbeitet, wird voraussichtlich noch vor Erscheinen des 11. Bandes druckfertig werden. Für die Reichstagsakten der jüngeren Serie war wie bisher Dr. Wrede mit Unterstützung von Seiten des Dr. Bernays thätig. Der 2. Band der Reichstagsakten unter Kaiser Karl V. ist der Plenarversammlung überreicht worden. Neben dem Druck desselben hat die Redaktion des 3. Bandes begonnen, dessen Material im Wesentlichen vorliegt. Derselbe wird die Anfänge des Regiments und den ersten Reichstag zu Nürnberg März und April 1522, den Städtetag zu Eßlingen vom Juni 1522, den zweiten Reichstag zu Nürnberg November 1522 bis Februar 1523, den neben diesem Reichstag hergehenden Städtetag und womöglich auch noch den Städtetag zu Speier vom März 1523, der eine unmittelbare Folge des Reichstages ist, umfassen. Den breitesten Platz im 3. Band wird der zweite Reichstag von Nürnberg einnehmen. Da über diesen viel weniger veröffentlicht ist, als über den Wormser Reichstag, wird der dritte Band mehr Neues bringen können als der zweite. Aus dem, was bisher noch gänzlich unbekannt war, mag hervorgehoben werden ein ausführliches, aus der Mainzer Kanzlei stammendes Protokoll über die erste Hälfte des Reichstages, und eine ausführliche Gegenschrift der Erzbischofe und Bischöfe gegen die Gravamina.

Die ältere Pfälzische Abtheilung der Wittelsbacher Korrespondenzen, die am dritten Band der Briefe des Pfalzgrafen Johann Casimir steht, hat von dem Herausgeber, Prof. v. Bezold, nicht nach Wunsch gefördert werden können. Die ältere Bayerische Abtheilung der Wittelsbacher Korrespondenzen, unter Leitung des Prof. Löffler, hat die v. Druffelschen Briefe und Akten zur Geschichte des 16. Jahrhunderts mit besonderer Rücksicht auf Bayerns Fürstenhaus, in den von dem Urheber geplanten Grenzen, zu Ende geführt. Der 4. Band, bearbeitet von Dr. Brandt, wird in den nächsten Tagen ausgegeben werden. Er umfaßt die Jahre 1553—1555.

Die wichtigsten der in ihm enthaltenen Aktenstücke zur Geschichte des Religionsfriedens sollen in einer zum Gebrauch der historischen Übungen geeigneten Separat-Ausgabe veröffentlicht werden. Auch der Druck der Beiträge zur Geschichte Herzog Albrechts V. und des Landsberger Bundes, bearbeitet von Dr. Böhm, hat begonnen. Die jüngere Bayerische und Pfälzische Abtheilung der Wittelsbacher Korrespondenzen, die Briefe und Akten zur Geschichte des Dreißigjährigen Krieges, unter Leitung des Prof. Stieve, ist in erfreulichem Wachstum. Seine alten Mitarbeiter, Dr. Chroust und Dr. Mayr-Dreisinger, haben, der erstere zunächst für die Jahre 1611—1613, der andere für die Jahre 1618—1620, weiter gearbeitet. Zwei andere junge Gelehrte, Dr. Altmann und Dr. Hopfen, sind als Mitarbeiter des Prof. Stieve eingetreten, ohne Befoldung und in einem freieren Verhältnis. Dr. Altmann hat zum Gegenstand seiner Studien die auswärtige Politik Bayerns in den Jahren 1627—1650 gewählt.

Nachrichten aus Museen.

Bericht über die Thätigkeit des Provinzialmuseums zu Bonn in der Zeit vom 1. April 1895 bis 31. März 1896.

Gleich mit dem Anfange des Etatsjahres wurden die Ausgrabungen im Römerlager bei Neuß, deren Ausföhrung die Thätigkeit des Museums während des Jahres fast ausschließlich gewidmet war, wieder aufgenommen und bis Ende September ununterbrochen fortgesetzt. Dieselben galten in erster Linie der Feststellung der zwischen dem Prätorium und dem Nordthore vorhandenen Lagerbauten. Zuwörderst wurde der nördliche Theil des kolossalen theilweise früher bloßgelegten Gebäudes neben dem Prätorium aufgedeckt. Es ergab sich, daß der in früheren Berichten erwähnte Säulenhof in einer nördlichen Säulreihe seinen Abschluß fand, während der Bau von Mauern umgeben war, deren nördliche an der Innenseite in der Mitte zwei und in der Westecke einen Pfeiler aufwies. An der Nordseite des eigentlichen Gebäudes kamen zwei mit Estrichböden ausgestattete Räume von gleicher Größe zu Tage, wodurch die bereits früher ausgesprochene Vermuthung, daß das Gebäude an den beiden Längsseiten von einer Reihe Gemächer eingeschlossen war, eine Bestätigung zu erhalten scheint. Die mehr nach dem Lagerinnern hin ebenfalls an der Nordseite desselben freigelegten halbkreisförmigen Ausbauten mit Nesten von Estrich und Hypokaustenpfeilerchen, welche auf Badeanlagen hinweisen, gehören einer anderen Bauperiode an, da die Mauerkrönung des straßenwärts gelegenen Ausbaues durch eine später angelegte, 1,50 m breite, das ganze Gebäude nach Norden abschließende Mauer überbaut ist. Zwischen diesem Gebäude und den angrenzenden Bauten führt ein aus Luff- und Ziegelsteinen hergestellter Kanal von 0,34 m lichter Weite nach der Provinzialstraße hin, in den etwa 17,50 m westlich ein kleiner Seitkanal mündet. Indem die Grabungen sich nun mehr dem Thore näherten, wurden unmittelbar an der Provinzialstraße drei langgestreckte, durch Gassen getrennte Bauten aufgefunden, welche in ihrer Bauart mit dem jenseits der genannten Straße in der Nähe des Südthores bloßgelegten Anlagen übereinstimmen. Sie bestehen aus einer einzigen Reihe 9 m tiefer, durch keine Zwischenwände

weiter getheilter, nach der Straße hin offener Räume, deren Mauern an den Enden einen auf beiden Seiten pfeilerartig vorstehenden Ansatz haben. Das mittlere Gebäude umfaßt bei einer Front von 24,50 m Breite vier solcher Räume, das südliche bei einer Breite von 12 m deren zwei. Die gleiche Eintheilung scheint auch das nördliche gehabt zu haben, wofür ein in der Mitte gefundenes Mauerstück zu dieser Annahme berechtigt. Unter diesen offenbar Magazinzweden dienenden Anlagen wurden drei 74 m lange Kasernen von gleicher Breite wie die erwähnten Schuppen aufgedeckt, von denen die mittlere eine Doppeltaserne ist. Sie zerfallen in zwei Theile, einen vorderen von 24 m Länge und einen hinteren von 50 m Länge. Während die Vorderflügel bei aller Regelmäßigkeit doch einzelne Verschiedenheiten untereinander zeigen, tritt uns bei den für die Mannschaften bestimmten Hinterflügeln die auch sonst beobachtete gleiche Raumeintheilung entgegen, nämlich zunächst der Gasse eine offene Halle von 2,90 m Tiefe, die von in Sockelsteinen eingelassenen Holzpfosten getragen wird, dahinter eine Reihe von 12 Zimmern von 2,50 m Tiefe und endlich eine gleiche Anzahl Gemächer von 4,50 m Tiefe. Zwischen den inneren Grenzmauern der Doppeltaserne ist ein 1,50 m breiter Raum für das Dachwasser gelassen. Gassen von 5 m Breite trennen die einzelnen Kasernen voneinander. In den Vorderflügeln wurde an einigen Stellen die Kiesdecke einer bei Erbauung der Kaserne mehrfach durchschnittenen älteren, der Provinzialstraße parallel laufenden Straße beobachtet. Auch der bei früheren Grabungen aufgefundene, die Wallstraße begleitende Außenkanal wurde stark zerstört angetroffen. Im Intervallum fand sich eine Anzahl kesselförmiger Brandgruben, welche von Wachsfeuern herzurühren scheinen. Die dem Intervallum entlang in westlicher Richtung fortgeführten Grabungen ergaben abermals eine Gruppe von vier rechtwinklig zu den vorhin beschriebenen Kasernen liegenden, mit der Front nach der Umwallung gerichteten Kasernen, welche durch eine das Lager von Nordosten nach Südwesten durchschneidende Querstraße von 9 m Breite von jenen getrennt sind. Keine derselben konnte vollständig aufgedeckt werden. Indessen haben die Untersuchungen dargelegt, daß auch sie eine im Ganzen mit den übrigen Kasernenbauten übereinstimmende Anordnung hatten. Endlich wurde, um für spätere Untersuchungen sichere Anhaltspunkte zu gewinnen, die sich bietende günstige Gelegenheit benutzt, durch Versuchsgraben die Vertheilung der Bauten im Westtheile des Lagers zu ermitteln. Durch sie ist es gelungen, festzustellen: Die Nordwestseite des langgestreckten für Reiterei bestimmten Gebäudes an der zum Westthore führenden Straße, von dem Theile bereits früher ausgegraben worden waren, eine diese Gebäude begrenzende Straße von etwa 3,70 m Breite, eine an ihr liegende 12 m breite Kaserne und Mauerzüge einer größeren bis zu 30 m ohne Abschluß verfolgten baulichen Anlage. Das Ergebnis an Einzelstücken, welches ein reiches ist, beläuft sich auf 359 Nummern. Unter ihnen verdienen außer einer Anzahl chirurgischer Instrumente (9963 bis 9970), schöner Hängeverzierungen (9993 bis 10 003), Henkel und Griffe (10 052 bis 10 064) eine besondere Erwähnung eine Thonlampe mit dem Relief eines Reiters (10 406), eine Menge Stirnzigel mit dem Bilde des Löwen (10 347 bis 10 348, 10 375 bis 10 381), aus Bronze ein Ziegenbock (10 039), eine Tibula in Gestalt zweier ein Schild haltender Sirenen

(10 049) und eine andere in der Form eines durch einen Stab mit einer Hake verbundenen Doppelbeiles (10 050), ein kleiner 17 mm langer Schlüssel mit Ring (9948), ein Beschlagsstück in Gestalt eines Amazonenschildes mit aufliegendem Finger als Handhabe (10 007), drei Griffe, Leoparden einen Schild mit dem Medusenhaupt haltend (10 070 bis 10 072), emailirte Zierscheiben (10 032 bis 10 033), eine Schnellwaage mit Gewicht (10 065 bis 10 066) und 13 vorzüglich erhaltene Sesterze des Nero mit verschiedenen Reversen (10 117 bis 10 122).

Im Juni v. Js. ließ man bei den Erdarbeiten für den Neubau eines Flügels des hiesigen erzbischöflichen Konvikts auf Reste eines römischen Wohngebäudes, bei deren Freilegung das Museum seitens der Direktion des Konvikts die zuvorkommendste Unterstützung fand. Offen gelegt werden konnten ein wohl erhaltenes Baderassin mit einem Theil des davorliegenden Ankleidegemaches, der 1,50 m hohe gewölbte Abflußkanal und ein durch einen 0,80 m breiten Gang von jenen getrenntes zweites sehr kleines Assin. Die aufgedeckten Fundamente wurden genau vermessen und aufgenommen.

Eine kleine Versuchsgrabung, welche im März d. Js. zu Weyer, Kreis Schleiden, stattfand, führte zur Aufdeckung eines römischen Gehöftes. Dasselbe besteht aus einem großen Hof, um den sich ein langer aber schmaler magazinartiger und einige kleinere Räume gruppieren. Die Ueberreste eines neben dem Hof befindlichen, mit Steinen überdeckten Windkanals nebst den in und vor ihm angesammelten Eisenschlacken zeigen, daß der Eigenthümer dieses Gehöftes hier eine Eisenschmelze betrieben hat, wozu die Umgegend ihm das Material bot. Südöstlich lag getrennt vom eigentlichen Gehöfte ein quadratischer kellerartiger Raum, in den eine Treppe aus acht noch wohl erhaltenen Stufen hinabführte. Die gefundenen Münzen und Gefäßscherben weisen die Anlage dem 4. Jahrhundert n. Chr. zu.

Der Zuwachs der Sammlung beträgt 622 Nummern, von denen Folgendes erwähnenswerth ist:

I. Vorrömische Abtheilung. 1 großer Bronze-Schmuckring in Gestalt eines Blattgemüdes, 3 offene Bronze-Armringe mit Strichverzierung und 5 kleine Ringe aus Bronzeblech nebst Scherben von Thongefäßen, gefunden zu Mayen (10 229 bis 10 234), sowie ein goldenes Regenbogenschüsselchen aus Stieldorferhohn (9895).

II. Römische Abtheilung. 1. Steindenkmäler: Obertheil eines Grabsteins mit zwei Köpfen in einer Nische aus Bonn (10 160), Torso einer nackten jugendlichen Figur mit franzartigem Kopfsputz aus Billig, Kreis Cusirchen (10 161), Gekstein eines großen Monumentes mit dem Relief eines auf einem Meerungeheuer reitenden Groten und Theile von Meilenstelen, Gesehnk der Stadt Boppard (9878 bis 9880), Votivaltar zu Ehren des Kaiserhauses Gondorf a. d. Mosel (9918), 3 Matronensteine aus Nettesheim und Dendorf (9917, 9919, 9920), eine Anzahl Grabinschriften aus Andernach (10 148), Köln (9916; Bonn. Jahrb. LXXXVI, 267), und Bonn (9893, 10 149 bis 10 151, Bonn. Jahrb. LIX, 45), darunter das für die Kenntniß der römischen Soldatentracht wichtige Grabmonument des Bonatorij aus der ala Longiniana. Gesehnk der Gesellschaft für Indische Mission (10 394, Bonn. Jahrb. XCIII, 256).

2. Grabfunde, bestehend aus Sigillatagefäßen, reich verzierten Urnen, Schüsseln, Krügen, emailirten Bronzefibeln und werthvollen Glasgefäßen aus Bonn

(9868 bis 9872), Reuß (10481 bis 10483), Ober-gondershausen (10235 bis 10240) und Cobern (9909 bis 9914).

3. Einzelfunde. a) Aus Thon: Sicillatafchale mit Relief schmuck und zweimaligem Stempel CANSOR und tonnenförmiger Becher mit Schurpenriesen um die Leibung aus Bonn (9896 bis 9898), Lampe mit der Darstellung eines eine Nymphe raubenden Centaurs aus Köln (9887) und eine andere mit 3 Büsten aus Bonn (9888), birnförmige Urne mit drei ausgußähnlichen Aufsätzen um den oberen Rand aus Cobern (9889), grün glasierte Tasse und gelb glasierte Henkelkrug mit Nordel-schichtverzierung aus Bonn (9890, 9899), sowie 2 schwarze Becher mit Aufschriften (9895, 10490).

b) Aus Bronze: Merkurstatuette auf antifer Basis, gefunden bei Worringen (10125), vergoldete Armbrust-sißel aus Bonn (10125).

c) Aus Gold: Prachtvolle Halskette aus abwechselnd je 8 Gold- und mandelförmigen grünen Steinperlen gebildet, mit einem durchbrochenen Anhänger, den im oberen Felde ein Smaragd und an drei mit Rubinen geschmückten rautenförmigen Zwischenfängen hängend drei weitere Smaragde zieren, gefunden bei Bonn (9902), 2 Paar Ohrringe aus Golddraht aus Weisenthurm (9903 bis 9904).

d) Aus Bernstein: Doppelgehenteltes Flacon, Deckel und Böden von Büchsen mit bildlichem Schmuck (liegender Hund, Eroten mit Fruchtkorb und Leier), gefunden bei Birgen (10241 bis 10247).

e) Aus Glas: Henkelflasche mit röhrenförmigem Ausguß (9884), doppelhenkliges mit Glasfäden umspinnenes Flacon (9886), Henkelflasche aus kobaltblauen Glas, am Fuß und Hals mit weißen Glasstreifen umzogen (9901), halbfügelige Schale mit gravirter Meisen-verzierung aus Köln (9939), zweihenkliger Becher mit eingegrabenen geometrischen Ornamenten aus Köln (10491), und Kuppe mit gravirter Darstellung eines Fischzuges auf dem Mantel aus Andernach (9900).

III. Fränkische Abtheilung: Fingerring aus vergoldetem Metall mit einer unter dem Ringstein ausgeparten Kassette und einer seitwärts angebrachten kleinen durch eine Perle verschlossenen Niole, gefunden zu Gondorf (9906), Scheibensfibula mit geometrischen Verzierungen in Silberumrahmung aus Rettig (10128), und eine Anzahl verzierter Gürtelbeschlüge aus fränkischen Gräbern von Andernach, Gondorf, Rauenheim und Mühlhofen bei Engers (9907, 9908, 10133 bis 10136, 10138, 10140, 10222 bis 10228).

IV. Mittelalterliche und moderne Abtheilung: Sie hat eine namhafte Bereicherung erfahren durch eine Anzahl romanischer Mischelstucke aus der St. Peters-kirche zu Bacharach, Geschenk des Presbyteriums daselbst (9923 bis 9936), von Säulen und Kapitälern der 1812 abgebrochenen romanischen St. Martinskirche zu Bonn, geschenkt vom Kirchenvorstande zu Loppelsdorf (10437 bis 10446), einen gothischen Gewölbeschlussstein aus Münster-maisfeld mit dem polychromirten Bilde des heiligen Petrus, 14. Jahrhundert (9921), sowie eine Reihe zum Theil trefflich gearbeiteter Stücke von Grabmälern heftischer Beamten vom Ende des 16. Jahrhunderts aus der Stifts-kirche zu St. Gaar, Geschenk der dortigen evangelischen Gemeinde (10447 bis 10463). Außerdem verdienen noch Erwähnung zwei frühgothische Holzskulpturen, eine Madonna mit dem Kinde in gut erhaltener alter Poly-chromirung und ein Crucifixus mit vortrefflichem Gesichtsaus-

druck aus Bremm a. d. Mosel (10419 bis 10420) eine schmiedeeiserne Truhe mit Renaissanceverzierungen aus Coblenz (9882) und ein Bonner Goldgulden des Dietrich H. von Moers (9877).

Der Besuch des Museums an den unentgeltlichen Tagen war recht lebhaft. An Eintrittsgeldern wurden im Ganzen 226,75 Mark erzielt.

An mehreren Seminarkonferenzen wurden auch in dem abgelaufenen Jahre Vorträge durch den Unter-zeichneten gehalten.

Der Museumsdirektor.
(gez.) Klein.

Wirksamkeit der einzelnen Vereine.

Verein für Anhaltische Geschichte und Alterthums-kunde. Mittheilungen, herausgegeben vom Archiv-rath Professor Kindscher. 7. Band Heft 1 bis 4. 1894 bis 1896.

Mit dem im Jahre 1893 erschienenen sechsten Bande war die Herausgabe von dem bisherigen Vorsitzenden des Vereins, Herrn Geheimen Hofrath Dr. Hofäus auf den neuen Vereinsvorsitzenden Prof. Kindscher in Herbst übergegangen und in den erschienenen Heften des siebenten Bandes werden einzelne Abhandlungen fortgesetzt. So enthält das erste Heft den zweiten Theil zur Wirtschaftsgeschichte der anhaltischen Lande und nächsten Nachbarschaft vom Oberlehrer Dr. Wätsche, und zwar wird das 11. Jahrhundert behandelt. Es wird der Versuch gemacht, das wirtschaftliche Leben innerhalb des späteren Herzogthums von den ältesten Zeiten an im Zusammenhange darzustellen, in der Weise, daß dabei die Erwerbung, Erhaltung und Verwendung der Güter zur Anschauung gebracht wird. Beiden Theilen ist eine Karte der Gaae zwischen Bode und Mulde aus dem 10. und 11. Jahr-hundert beigelegt.

Die folgende Abhandlung nimmt ebenfalls auf den sechsten Band Bezug und enthält Bemerkungen zu den von Professor Dr. Seelmann gegebenen Erklärungen anhaltischer slavischer Ortsnamen. Die Deutung dieser Namen erfreut sich einer besonderen Beliebtheit: denn schon im fünften Bande hat Sanitätsrath Dr. Fränkel über slavische Ortsnamen geschrieben, dann hat Pastor Schulze in Nieder denselben Stoff behandelt und endlich Seelmann, gegen dessen Deutungen sich im vorliegenden Hefte Schulze wendet. Ob jemals eine Einigung über die Abtammung der einzelnen Namen erzielt werden wird, bleibt sehr zweifelhaft, so lange über die Ableitungen Streit herrscht. Das zweite Heft beginnt mit einer Abhandlung über die Münzen und Medaillen des Fürsten Friedrich August von Anhalt-Zerbst von Th. Stenzel. Hieran schließt sich eine Würdigung der Olivier-Zillichschen Erziehungs- und Unterrichtsanstalt in Dessau von Hofäus. Beide Männer — Ferdinand Olivier und Ernst Zillich — gründeten bald nach Auflösung des bekannten Philan-thropins, an dem Olivier als Lehrer thätig gewesen, in Dessau eine ähnliche Anstalt, die nach den pädagogischen Grundsätzen Pestalozzi's, des damaligen neuen Propheten auf dem Gebiete der Pädagogik, geleitet wurde. Die Anstalt ging 1818 in Folge der schwierigen Zeitumstände wieder ein. Der auf dem Gebiete der Vorgeschichte, namentlich hinsichtlich der Hausurnen bestens bekannte Pastor Becker in Lindau behandelt auf Seite 134 bis

168 in lichtvoller Weise die Vorgeschichte von Anhalt, bespricht einzelne Stände aus Anhalt und giebt eine allgemeine Uebersicht über den jetzigen Stand der vorgeschichtlichen Wissenschaft. (Die Abhandlung ist nach einem Vortrage abgedruckt.)

Das dritte Heft bringt einen Nachtrag zum Codex Anhaltinus aus dem Zerbster Stadtarchiv vom dortigen Stadtarchivar Dr. Neubauer und eine Abhandlung über die Kirchenbücher in Anhalt von Franz Bobbe, die als eine Erweiterung der vom Unterzeichneten in den Neuen Mittheilungen des thüringisch-sächsischen Geschichtsvereins mitgetheilten Arbeit über denselben Gegenstand anzusehen ist. Weiter folgt ein Beitrag zur Geschichte des Zerbster Stadtsiegels von Neubauer und eine Besprechung der vorgeschichtlichen Stände des Jahres 1895 aus der Nähe von Zerbst von Becker. Das Heft schließt mit einem Vortrage Wäschkes über Anhalts Besitzergreifung von Lauenburg im Jahre 1689, dessen letzter Herzog Julius Franz dem Geschlechte der Astanier angehörte.

Das umfangreiche vierte Heft enthält auf Seite 247 bis 375 eine eingehende Arbeit über ackerbauliche Alterthümer aus Anhalt von Prof. Hartung in Cöthen und die Herausgabe des ältesten Schöffensbuches der Stadt Zerbst aus dem Jahre 1323 von Neubauer. (Seite 376 bis 422.)

Krieg.

Versammlungen (in Dessau): Die erste eröffnete am 6. März 1895 der Vereinsvorsitzende Archivrath Professor Rindscher mit einem Rückblick auf die vergangenen 20 Vereinsjahre und mit guten Wünschen für die Zukunft. Geheimrath Dr. Hofäus, der den Verein am 6. März 1875 stiftete, erwiderte darauf. Dr. Neubauer sprach über das von Mühlverstedt 1894 veröffentlichte bis 1608 reichende Tagebuch des Halberstädter Domdechanten Matthias v. Oppen. Der Vorsitzende: über die Tochter des Fürsten Leopold von Dessau, Fürstin Luise von Bernburg (+ 1732); Dr. Neubauer: über die Zerbster Stadtregel und ihre sieben Hauptformen. In der zweiten Versammlung am 8. Mai sprach Dr. Neubauer: über die Edeln Herren von Zerbst; Professor Dr. Wäschke: über Anhalts Besitzergreifung von Lauenburg 1689; in der dritten am 27. November der Vorsitzende über den Fürsten Leopold von Dessau, den Sieger von Kesselsdorf am 15. Dezember 1745 und die ihn wahrheitsstreu charakterisirende Abhandlung von Professor D. Krause in v. Sybels Historischer Zeitschrift, die überflüssige Biographie von Curt Vötelmann, die treffliche Schrift vom Hrn. v. Schrötter und die Darstellungen der Schlacht von W. v. Bremen und dem Großen Königlich preussischen Generalstabe, sodann über die von ihm und Professor Galle zu Utrecht neu verglichenen und bearbeiteten tausendjährigen Bruchstücke von Homilien über Psalm 4 und 5 in Galle's so eben erschienenen altjächsischen Sprachdenkmälern; Professor Dr. Wäschke: über Nennung des Fürsten Johann Georg I. von Brandenburg bei der Straßburger Stiftsfehde 1588 in Krause's anhaltischer Geschichte; Dr. Neubauer: über Ansichten von Zerbst mit Text von H. Dichte in der Illustrirten Welt, den anhaltischen Oberhofmeister Friedrich Wilhelm von Guericke nach Dr. Max Dittmars Darstellung in den Magdeb. Montagablättlern, die Beiträge zur Geschichte des anhaltischen Buchhandels von Herrmann Lestermay. In der vierten Versammlung am 18. De-

zember ward nach Antrag des Sanitätsraths Dr. Moritz Fränkel zu Dessau ein Ausschuß erwählt für Herstellung von photographischen Aufnahmen aller vorgeschichtlichen Denkmäler des ganzen Herzogthums Anhalt und auf Antrag des Professors Dr. Wäschke zugleich für Herstellung einer Flurkarte des ganzen Landes. Dr. Neubauer besprach sodann die Baugeschichte der Stadt Zerbst im 15. Jahrhundert und die umfassende Thätigkeit des Rath's der Stadt nach den von ihm neuerdings aufgefundenen Urkunden, Professor Dr. Wäschke die Geschichte der anhaltischen Adelsfamilie von Wuchenau auf Groß-Kasleben, im Anschluß an die fleißige Darstellung von Pastor Georg Schmidt in Sachsenhausen.

Alterthumsgeellschaft Jüterburg. Bericht für das Vereinsjahr vom 1. Oktober 1894 bis 31. Dezember 1895.

Das letztverfloßene Vereinsjahr unserer Gesellschaft, das aus praktischen Gründen um ein Vierteljahr verlängert wurde, ging, was das Interesse an den Sammlungen und die Theilnehmung an den Sitzungen anbelangt, dahin wie die anderen. Die Sammlungen wurden vielfach in Augenchein genommen, die Sitzungen waren besucht wie sonst. Bibliothek und Sammlungen wurden durch Anschaffungen, Austausch und Geschenke reich vermehrt. Soweit unterschied sich dieses Jahr nicht von den übrigen, aber in anderer Hinsicht wich es zu unserm schmerzlichen Bedauern ab: wir verloren durch den Tod eine Anzahl Mitglieder, von denen uns besonders unvergeßlich bleiben wird Rechtsanwalt Kleinschmidt, unser erster Vorsitzender seit Beginn des Vereinsjahres 1891/92. Karl Gustav Kleinschmidt, geboren am 19. September 1833 in Jüterburg, 1856 bis 1866 in verschiedenen juristischen Stellungen thätig, dann Rechtsanwalt und Notar in Darkehmen, seit 1879 in Jüterburg, wo er am 5. Juli 1895 starb, nahm seit Gründung der Alterthumsgeellschaft (1880) an den Bestrebungen derselben regen Theil. Schon vorher in verschiedenen Stellungen im Vorstande thätig, wurde er im Herbst 1891 Leiter der Gesellschaft. Sein vielseitiges Interesse und seine rege Thätigkeit haben die Bedeutung der Gesellschaft gehoben; die lebendige, überzeugungsvolle Mittheilung seiner Forschungsergebnisse gab den Hörern, bezw. Lesern stets reiche Anregung. Fast jedem Vortrage mußte er ergänzend, zustimmend oder berichtend etwas hinzuzufügen und eine Besprechung fruchtbar zu machen. Die von ihm angebaute Forschungsgebiete waren: 1. Die allgemeine Kulturgeschichte der Urzeit (der Knochen als altes Werkzeug; der Schmied in der Urgeschichte; Zehn, Hundert, Tausend; Volklori; Ueber den Seelenkult der baltischen Völker; Handel und Verkehr bei den arischen Völkern; Zarathustra; Perkunos und Varjanna); 2. die spezielle der alten Litaauer (Litwas und Lulis; Switrigal, Kynsūt, Stomand; Ares, esar, aitwas; das neunte Wasser vom Rißel); 3. der sprachliche Zusammenhang des Litaaischen mit dem Cirusischen und Belasgischen (Namen der Cirusler; das Gesetz von Gorze [Interlinearversion und Wörterbücher]; Enträthselung einer lemnischen Inschrift). Konnte man auch nicht mit allen Behauptungen einverstanden sein, die Anregung war immer nachhaltig und fordernd. Ehre seinem Andenken.

In den regelmäßigen Sitzungen wurden folgende Vorträge gehalten bezw. Referate gegeben. Am 19. Oktober 1894 sprach H.-M. Kleinschmidt über

„Cyrusische Inschriften auf altägyptischen Mumienbinden“. Am 30. November gab Assistent Löbell auf Grund amtlicher Publikationen und gleichzeitiger Berichte eine genaue Schilderung der „Pest in Preußen 1709 bis 1711“: sie hauste furchtbar; auf dem Lande, namentlich in Litthauen, waren auf viele Meilen in der Runde keine Aerzte und keine Apotheken; die von den Behörden getroffenen Vorsichtsmaßregeln wurden nicht genügend beachtet oder waren unwirksam, weil unpraktisch. Jedoch ist nicht zu verkennen, daß sich dieselben die größte Mühe gaben, der Seuche Herr zu werden. Am 11. Januar 1895 berichtete Oberlehrer Jörgens über die Streitschrift von Hauptmann a. D. Böttcher: „Troja im Jahre 1894.“ Am 22. Februar 1895 entrollte Justizrath Horn ein Bild von der „Geologie des Kreises Insterburg“ mit genauer Einleitung über die drei ersten geologischen Zeitalter überhaupt, auf Grund einer Sammlung von Versteinerungen und Einschläffen aus der Kreidezeit, die er selbst gesammelt. Am 29. März hielt R. A. Kleinschmidt seinen letzten Vortrag über das Thema: „Der Schmied in der Urgeschichte“. Er wies nach, daß das Schmiedehandwerk zwar alt sei, jedoch nicht schon auf indogermanischer Sprachstufe entstanden sein könne, weil sich keinerlei Anklänge in den Benennungen fänden. Dieselben sind auch verschieden abgeleitet, und zwar bei den Griechen und Slaven von Metallnamen, bei den nordischen Völkern und den Römern von den Verbalbegriffen hauen, schlagen; im Sanskrit, Altgermanischen, Altflavischen geht der Begriff Arbeiter oder Kunstarbeiter auf den Schmied über. Die Werkzeuge waren den Namen nach anfangs von Stein. Die Sagen von Hephästos und Wieland, Dädalos und Ikaros — Schädigung ihrer Werkzeuge, Fortbewegung mittels Flügel, beruhen darauf, daß dem werthvollen Schmiedesklaven in alter Zeit zur Verhinderung des Entlaufens die Fußsehlen durchstochen wurden. Die Sitzung am 25. Oktober gestaltete sich zu einer Ehrensitzung für den verstorbenen ersten Vorsitzenden. Außerdem hielt Justizrath Horn einen Vortrag über den „Nautengarten der Litauerin“: Die grüne Haut, in ihrer Symbolik die deutsche Mythe vertretend, die rothe Pflanze, das Symbol des Lebens und des Glückes für den Jüngling, und die weiße Lilie, das Symbol der edlen Weiblichkeit, die Hauptblume des Gartens, gaben zugleich die litauischen Nationalfarben her. Am 22. November sprach Löbell über „Schul- und Unterrichtsweisen in Altpreußen bis zur Reformation.“ Der Orden richtete gleich anfangs Schulen ein, namentlich seit 1249, zunächst in den Städten. Winrich von Kniprode wandte seine Fürsorge dem platten Lande zu, indem er für je 60 Familien eine Volksschule für nöthig erachtete; mit wieviel Erfolg, ist unbestimmt. Konrad Zöllner von Rothenstein gründete zu Kulm eine Universität, die aber nur etwa ein Vierteljahrhundert bestand. In der Generalversammlung am 20. Dezember besprach nach Erledigung der geschäftlichen Angelegenheiten Konrektor Borzucki ein psychologisch und zeitgeschichtlich interessantes „Tagebuch eines Kandidaten der Theologie aus den Jahren 1812 und 1813“, der bei Insterburg Erzieher war. Die bekannten Ereignisse dieser großen Zeit ziehen fesselnd an unserm geistigen Auge vorüber und spiegeln sich in dem edeln Herzen des Tagebuchschreibers verklärt wieder. In dieser Sitzung fand Statutengemäß die Vorstandswahl statt. Zum ersten Vorsitzenden wurde Gymnasial-Oberlehrer Frölich, der durch rege Theilnahme an den Bestrebungen der Gesell-

schaft und durch reiche Zuweisung von Ausgrabungsgegenständen, die er selbst dem Boden entnommen, sich um die Gesellschaft verdient gemacht hat, neu, die übrigen Mitglieder des Vorstandes wiedergewählt. Die Mitgliederzahl betrug am 20. Dezember 1895 96 Personen. Der Kassenbestand belief sich auf 141,50 Mk., wozu 400 Mk. zur Drucklegung des Urkundenbuches hinzukommen. Der neue Etat balancirt mit 388 Mk.

Das Museum der Gesellschaft hat besonders für die Steinzeit, die ältere Eisenzeit, die neuere Zeit und für die numismatische Abtheilung bedeutenden Zuwachs erfahren.

Antiquarische Gesellschaft in Zürich. Dem XXXIX. Bericht über die Thätigkeit der Gesellschaft in den Jahren 1894 und 1895 entnehmen wir nachstehende Angaben. In den Versammlungen wurden u. A. folgende Vorträge gehalten: 1894. Professor Rahn: Reiseerinnerungen aus Bergell — Vorweisung der beiden Kyffberbecher von 1569 durch Direktor Angst. Professor Egli: Die christlichen Inschriften der Schweiz vom vierten bis neunten Jahrhundert — Professor Rahn: Reiseerinnerungen aus Bergell und Marmels — Vorweisung von Schwertern aus der Tumba der Kirche von Königsfelden durch Konservator Ulrich. Dr. Fleiner: Kirchenpolitische Kämpfe vor der Klostersaufhebung im Aargau. F. Bertheau-Hürlimann: Mannheimer Erinnerungen aus den Revolutionsjahren von 1848 und 1849. Professor Meyer von Knonau: Die Genfer Messen im 15. Jahrhundert — Dr. Zeller-Werdmüller: Historisch-topographische Mittheilungen betreffend Burg Crag und Umgebungen. Dr. Zeller-Werdmüller: Königsfelden und seine Denkmäler (in der Kirche zu Königsfelden). Professor Meyer von Knonau: Ueber Diotars Oesterreichische Heimchronik. Dr. Zemp: Architekturstudien aus den schweizerischen Bilderchroniken. Dr. Zeller-Werdmüller: Ueber eine Schenkung an die Urkundensammlung. — W. Tobler-Meyer: Der ehemalige Silberberg der zürcherischen Constaffel (Schluß). Professor Egli: Zürcherische Kirchenpolitik von Waldmann bis Zwingli. Dr. Zeller-Werdmüller: Mittheilungen aus dem Neujahrsblatt: Zürcherische Burgen, II. Theil. Professor A. Stern: Ludwig Snell und die preussische Regierung — Konservator Ulrich: Die keramischen Funde auf dem Areal des neuen Postgebäudes in Zürich. Dr. H. Durrer (in Stans): Das Frauenloster St. Johannes Baptistes im Münsterthal, Graubünden. Professor Th. Vetter: Ein Abschnitt aus der Geschichte der zürcherischen Schule (Zus. Gossweiler). — 1895. Privatdozent Heierli: Die Trachten des alten Zürich in lebenden Bildern. Dr. Goppeler: Ein Kapitel aus der mittelalterlichen Geschichte des Alphonethales. Professor Dendliker: Die Berichtserstattungen und Anfragen der Zürcher Regierung an die Landschaft vor der Reformation. Professor Derschli: Zur Urgeschichte der Schweiz. Professor Meyer von Knonau: Ein Gang durch die schweizerische Historiographie. Dr. Bets: Neue Dokumente und Betrachtungen zu einer Biographie von Jakob Heinrich Meister, 1744 bis 1824. Dr. Bär: Ueber die zürcherischen Juden im Mittelalter. Dr. W. Staub: Zwingli und der Läufer Konrad Grebel. Dr. Zeller-Werdmüller: Topographisch-historische Mittheilungen über die Exkursion nach Segi, Morsburg und Wülflingen. Dr. Zeller-Werdmüller: Topographisch-historische Mittheilungen über die

Exkursion nach Teufen und Galgau. Professor Meyer von Knonau: Die Umtaufe einer mittelalterlichen Weltchronik (S. Breslau's Aufschlüsse über Frutolf in St. Michaelsberg zu Bamberg). Professor Dechsl: Die Neuenburger Revolution von 1848: I. Die Verhältnisse bis 1815 und seit diesem Jahre. II. Die Neuenburger Revolution von 1831 und 1848. Professor Rahn: Mittheilungen über den Enelus mittelalterlicher Malereien in der Kirche von Waltalingen. Dr. M. Durrer (in Stans): Neue Entdeckungen in Obwalden: Die Wandgemälde in der Kirche St. Niklausen und die Ausgrabungen auf Burg Sarnen. Dr. W. Merz, Justizsekretär (in Aarau), als Gast: Die Habsburg.

Veröffentlichungen. Band XXIII der „Mittheilungen“ wurde, nachdem auf Neujahr 1894 Heft 6, „Zürcherische Burgen I“, von H. Zeller-Werdmüller, erschienen war, mit Heft 7, „Zürcherische Burgen II“, das als Neujahrsblatt für 1895 ausgegeben wurde, abgeschlossen. 1895 wurde Band XXIV mit Heft 1, „Die christlichen Inschriften der Schweiz vom vierten bis neunten Jahrhundert“, gesammelt und erläutert von Emil Egli, begonnen. 1896 wird ein Heft der Mittheilungen erscheinen, das durch die Herren Professor Dechsl und Privatdozent Heierli, über die Urgeschichte des Wallis, vorbereitet wird. Die Veröffentlichung der Zürcher Stadtbücher ist durch Herrn Dr. E. Vär in genauer Abschrift des Textes vollständig vorbereitet und für dieses Specialunternehmen eine eigene Kommission — Präsident Herr Staatsarchivar Dr. Paul Schweizer — vom Vorstände bestellt. Als eine Separatpublikation ist im Anschluß an den Katalog der 1894 veranstalteten Ausstellung der aus Schloß Grödisberg zurückerworbenen Glasmalerei aus dem Nachlasse Johann Martin Usteris eine Monographie über die hier einschlägigen Neuerungsbunaen überhaupt in Aussicht genommen. Der „Anzeiger für schweizerische Alterthumskunde“ ist 1894 und 1895 in seinem 27. und 28. Jahrgang unter der Redaktion von Professor Rahn, Karl Brun und Dr. S. Zemp erschienen. Von der „Statistik schweizerischer Kunstidentmaler“, von Professor Rahn, ist die Statistik des Kantons Solothurn mit Anfang 1895 abgeschlossen und gleich darauf diejenige des Kantons Thurgau begonnen worden. An der Seite des Correktorators arbeiten die Herren Dr. M. Durrer und Dr. S. Zemp hierfür, für Thurgau auch Herr Dr. E. Haffner; ebenso wirkte in sehr eifriger Weise an der Statistik des Kantons Solothurn der leider 1891 verstorbene Dr. R. Meisterhans mit. Durch jährliche Beiträge von 400 Frös. wird das schweizerdeutsche Idiotikon fortwährend subventionirt. Der dritte Band dieses großen Werkes, an dessen Herstellung der 1895 verstorbene Professor L. Tobler noch eifrig mitwirkte, steht an seinem Abschluß. Von dem unter dem Patronate der Gesellschaft erscheinenden Urkundenbuche der Stadt und Landschaft Zürich ist Band III vollendet, und eine durch Herrn Dr. Zeller-Werdmüller bearbeitete auf das Jahr 1264, mit welchem jener Band abschließt, bezügliche historische Karte wird nächstens ausgegeben werden. Inzwischen hat auch der Druck von Band IV begonnen. Da voraussichtlich in nicht allzu ferner Zeit den Gebäulichkeiten der alten Fraumünsterabtei das Schicksal des Abbruches bevorsteht, hat der Vorstand eine genaue architektonische Aufnahme des gesammten Komplexes angeordnet, und die Arbeit ist 1895 in die Hand genommen worden.

Hofrath Dr. Jacob.

(† 4. Juni 1896.)

Im fränkischen Vorlande des Thüringer Waldes, an der Grenze von Nord- und Süddeutschland, nicht weit von Künhild, einem altfränkisch Hennebergischen Städtchen des Herzogthums Sachsen-Meiningen, erheben sich zwei mächtige, weithin sichtbare Basaltberge, die beiden Gleichberge. Der südliche, der große Gleichberg, früher Bernberg geheissen, erhebt sich dachförmig bis zu 653 m. der nördliche kleine Gleichberg, gewöhnlich „Steinsburg“ genannt, hat eine Höhe von 620 m und ist von überwiegend vorgeschichtlicher und archäologischer Bedeutung. Lange Zeit war die irrige Ansicht weit verbreitet, die Basalttrünge und Steinwälle der beiden Regel, namentlich die des kleinen Gleichbergs, seien durch vulkanische Thätigkeit und durch mehrfache stoßweise Ausbrüche entstanden und hierdurch die Auflagerung von drei unterscheidbaren Steinzonen zu erklären.

Einem Manne, dem am 4. Juni in Bamberg plötzlich am Herzschlag verstorbenen Hofrath Dr. Georg Jacob, sollte es vorbehalten bleiben, das Unrichtige dieser Ansicht nachzuweisen und den Beweis zu erbringen, daß diese Gleichberge und namentlich der kleine, die „Steinsburg“, ein mit Steinwällen besetzter und Jahrhunderte lang benutzter vorgeschichtlicher Wohnplatz von Menschen gewesen sei und an Größe und Ausdehnung alle bekannten mit Steinwällen besetzten Höhen Deutschlands übertreffe. Die von Hofrath Dr. Jacob trefflich und systematisch durchgearbeiteten Fundstätten, die mit Ausschluß von sehr zahlreichen Thonscherben, einigen Knochen von Menschen und Thieren und einer Menge unbestimmbarer Eisenreste, an 2000 Gegenstände ergaben, gehören mit wenigen Ausnahmen den vier letzten Jahrhunderten vor Beginn der christlichen Zeitrechnung an und geben einen nahezu erschöpfenden Ueberblick über die Gesamtkultur jener Zeit, der Früh-, Mittel- und Spät-La Tènezeit. Die Sammlung ging vor wenigen Jahren für 5000 Mark an die herzogliche Regierung in Meiningen über und bildet die Hauptzierde der Hennebergischen Sammlung in Meiningen.

Die Ergebnisse seiner Forschungen legte Hofrath Dr. Jacob in den von der Historischen Kommission der Provinz Sachsen in Halle herausgegebenen Publikationen: „Vorgeschichtliche Alterthümer der Provinz Sachsen und angrenzenden Gebiete“ (1887) nieder und machte sie in einem sehr lesenswerthen Schriftchen „Die Gleichberge bei Künhild und ihre vorgeschichtliche Bedeutung“, welches 1895 in zweiter Auflage erschien, auch weiteren Kreisen zugänglich. Andere Abhandlungen des Verfassers, die in verschiedenen Zeitschriften (Archiv für Anthropologie, Berliner Verhandlungen etc.) zerstreut sind, finden sich in Dr. Fritz Hegels trefflichem geographischen Handbuch „Thüringen“, Band II, S. 474, verzeichnet. Eine weitere sehr fleißige Arbeit Jacobs ist: „Die Ortsnamen des Herzogthums Meiningen“ (1894), welche von der Regierung zur Anschaffung in Schulen und Gemeinden empfohlen wurde. Die Meiningen Ortsnamen lassen sich, wie es in der Vorrede heißt, nicht bis in vorgeschichtliche Kulturperioden verfolgen; alle mit Ausnahme der slavischen sind deutsch, nur wenige, die von Bach- oder Bergnamen abgeleitet sind, haben keltische oder sarmatische Namen. Auch dem Plane des Vereins für Meiningische Geschichte, die von G. Brückner vor vier Decennien herausgegebene musterartige „Landeskunde des Herzogthums Meiningen“ neu zu bearbeiten, stand Jacob sympathisch

gegenüber und hatte bereits Abhandlungen zu diesem Zwecke eingekauft. Da über emer, unseres Wissens größtentheils druckfertigen kulturhistorischen Arbeit, welche das Bild des verschwenderischen Haushaltes eines kleinen Duodezfürsten (Herzog Heinrich v. Röhmbild, † 13. Mai 1710) geben sollte, ereilte den fleißigen Forscher der Tod.

Dr. Gottlieb Ernst Jacob, geboren am 27. September 1826 in Themar bei Hildburghausen, studierte in Leipzig, Prag, Wien und Würzburg Medizin (1847—1851), war längere Zeit Physikus in Schalkau und Heldburg und widmete sich, in den Ruhestand versetzt, seit 1872 ausschließlich vorgeeschichtlichen Studien. Er war der Erziehung seiner Enkel halber vor einigen Jahren von Röhmbild nach Bamberg übergesiedelt und mußte durch Vorträge im dortigen Volkshilfsverein das Interesse für vorgeeschichtliche Studien zu wecken und rege zu erhalten. Hofrath Dr. Jacob war noch bei dem Kongresse der Prähistoriker von Nordbayern in Nürnberg anwesend, wo der kleine bewegliche und trotz seiner Jahre noch so rüstige und wißbegierige Fachgenosse von seinen vielen alten Freunden auf das Herzlichste begrüßt wurde. Es konnte wohl Keiner ahnen, daß dieser Gruß auch der letzte sein sollte.

Bamberg.

E. v. Marschall.

Litterarisches.

Geschichtschreiber der deutschen Vorzeit. Zweite Gesamtausgabe. Band 47—60. (XI. Jahrhundert Band 9—10; XII. Jahrhundert Band 1—12.) Leipzig, Verlag von Dyt.

Vertholds Fortsetzung der Chronik Hermanns von Reichenau, übersetzt von G. Grandaur (mit Einleitung von W. Wattenbach).

Die Chronik Bernolds von St. Blasien, übersetzt von Ed. Winkelmann. 2. Auflage neu bearbeitet von W. Wattenbach.

Die Jahrbücher von Augsburg, übersetzt von G. Grandaur.

Das Leben Kaiser Heinrich des Vierten, übersetzt von Ph. Jaffé. 2. Auflage neu bearbeitet von W. Wattenbach.

Die Chronik des Ekkehard von Aura, übersetzt von W. Pflüger.

Chronik von Sanct Peter zu Erfurt 1100—1215, übersetzt von G. Grandaur (mit neuer Einleitung von W. Wattenbach).

Die Jahrbücher von Hildesheim, übersetzt von Ed. Winkelmann. 2. Auflage neu bearbeitet von W. Wattenbach.

Der sächsische Annalist, übersetzt von Ed. Winkelmann. 2. Auflage neu bearbeitet von W. Wattenbach.

Herbords Leben des Bischofs Otto von Bamberg, übersetzt von H. Prutz. 2. Auflage neu bearbeitet von W. Wattenbach.

Helmolds Chronik der Slaven übersetzt von L. C. M. Laurent, mit einem Vorwort von L. H. Lappenberg. 2. Auflage neu bearbeitet von W. Wattenbach.

Die Chronik des Bischofs Otto von Freising, sechstes und siebentes Buch, übersetzt von H. Kohn.

Die Chronik des Otto von St. Blasien, übersetzt von H. Kohn.

Thaten Friedrichs von Bischof Otto von Freising, übersetzt von H. Kohn.

Nahewins Fortsetzung der Thaten Friedrichs von Bischof Otto von Freising, übersetzt von H. Kohn.

Ruß vorstehender Liste sehen unsere Leser, daß die zweite Gesamtausgabe der Geschichtschreiber unserer deutschen Vorzeit, seit wir zuletzt an dieser Stelle hier darüber berichtet haben (1893, S. 86), rüstig fortgeschritten ist. Die Uebersetzung der letzten Bände, der Werke Ottos von Freising und der sich anschließenden von Nahewin und Otto von St. Blasien, rührt von H. Kohn her, der in den letzten Jahren weiteren Kreisen durch seine Bismarckpublikationen bekannt geworden ist, sich hier aber auch als tüchtiger Historiker auf dem Gebiete des Mittelalters zeigt. Die ganze erste Reihe von Bänden, auch wo es der Titel nicht verräth, sind von Wattenbach durchgesehen und, soweit es nöthig war, auch überarbeitet und verbessert. Der jetzige Stand der Fortsetzung wird von Wattenbach theils in neu zugefügten Einleitungen, theils in einem kurzen Zusatz zu denselben präzisirt. Freilich sind auch seit dem Erscheinen dieser Bände durch neuere und neueste Forschungen schon wieder nicht unwichtige Ergebnisse über einzelne der darin übersetzten Geschichtswerke erzielt worden. So hat inzwischen Holder-Egger im Neuen Archiv seine zum Theil schon von Wattenbach in der Einleitung zum Chronicon Sanpetriuum benutzten „Studien zu Thüringischen Geschichtsquellen“ zu publiziren begonnen, und namentlich hat Breslau inzwischen in einem „Bamberger Studien“ überschriebenen Aufsätze (Neues Archiv 21, 1) den Nachweis geführt, daß die sogenannte Chronik des Ekkehard von Aura in ihrem ersten Haupttheil bis 1101 gar nicht von Ekkehard, sondern von dem Michelsberger Mönch Frutolf herrührt. Doch das Hauptinteresse an den Geschichtschreibern der deutschen Vorzeit ruht ja nicht in der gelehrten Forschung, sondern in dem lebendigen unmittelbaren Eindruck, den die Lectüre dieser zeitgenössischen Werke von den geschilderten Ereignissen hinterläßt, und in dieser Hinsicht bleiben die in der Hauptsache trefflichen Uebersetzungen von den Ergebnissen der fortschreitenden Forschung unberührt. Jenes Interesse ist es auch, weswegen wir gerade dem Leserkreise des Korrespondenzblattes immer von Neuem diese Uebersetzungen aufs Wärmste empfehlen. Kein besseres Mittel, um sich mit Geist und Leben der älteren vaterländischen Geschichte vertraut zu machen, als die umfassende Lectüre der gleichzeitigen Litteratordenkmäler, wie sie durch die Geschichtschreiber der deutschen Vorzeit so leicht und zuverlässig dem deutschen Geschichtsfreunde ermöglicht wird.

G. Willies, Die Kirchenbuchsführung in den mecklenburg-schwerinschen Kirchengemeinden. Schwerin i. M., Sandmeyer'sche Hofbuchdruckerei, 1896. 8°. 74 Seiten.

Die vorliegende Schrift ist im Anschluß an die Bestrebungen des Gesamtvereins entstanden, den Bestand der Kirchenbücher, als einer wichtigen Geschichtsquelle, in ganz Deutschland festzustellen, sie vor Verlust zu schützen und ihre Benutzung möglichst zu erleichtern. Der Verfasser stellt die in Mecklenburg-Schwerin jetzt gültigen Bestimmungen über die Kirchenbuchsführung in geschickter Weise zusammen. Hervorzuheben ist hier von seiner Arbeit der 10. Abschnitt, der von den Kirchenbuchbescheinigungen und Gebührensätzen handelt. Nach §. 73 des Civilstandsgesetzes vom 6. Februar 1875 bleiben die

Geistlichen berechnigt und verpflichtet, aus den bis zum 31. Dezember 1875 inkl. geführten Kirchenbüchern Kirchenbuchsatteste in bisheriger Weise und zu der bisherigen rechtlichen Wirkung zu erteilen. Diese von den Geistlichen auszustellenden Atteste haben nun genau die Angaben des Kirchenbuches zu bringen, wie sie auch als „Auszüge aus den betreffenden Registern“ zu bezeichnen sind. Aus den an das Großherzogliche Geheim- und Hauptarchiv abgegebenen älteren Kirchenbüchern von 86 Pfarren, die auf Seite 44, Anmerkung 24, einzeln aufgeführt sind, erteilt diese Behörde auf Ersuchen direkt an Privatpersonen Atteste, gleichfalls in der Form von Auszügen aus dem Kirchenbuch, ohne dafür, außer den für die Geistlichen vorgeschriebenen Gebühren, archivseitig besondere Gebühren zu erheben. Den kompetenten Geistlichen stehen folgende Gebühren zu:

1. Für einen Trauschein, Todenschein, einen sogenannten Geburtsbrief und für einen Geburtschein (Taufschein), der nicht zu Militär- oder Schulzwecken erteilt wird, 75 Pfennig.

2. Für kirchenbuchliche Extrakte, welche mehr als eine an einer Person vollzogene kirchliche Handlung attestieren, 3 Mark.

3. Für Extrakte, welche mehrere Personen umfassen, für jede Generation, durch welche sie hindurchgreifen, 3 Mark.

Für Nachforschungen im Kirchenbuch, die resultatlos verlaufen und auf Grund derer Kirchenbuchextrakte nicht ausgestellt werden, wird keine Gebühr wahrgenommen. Stuhl.

Dr. Wilh. Oberhard, Ludwig III. Kurfürst von der Pfalz und das Reich. Gießen, J. Neidersche Buchhandlung, 1896.

Diese Arbeit über einen für Dissertationen und Monographien sehr beliebten Abschnitt der Reichsgeschichte scheint ihr Entstehen der Anregung des Herrn Professors Höhlbaum in Gießen zu verdanken. Sie schildert in breiter, von eifrigem Quellenstudium zeugender Darstellung die Bedeutung des pfälzischen Kurfürsten Ludwig III. für das Reich und die Reichspolitik. Ludwig erscheint nach dieser erschöpfenden Zusammenstellung seiner reichspolitischen Bestrebungen viel wichtiger für die Reichsgeschichte als Kurfürst Friedrich I. von Brandenburg, dessen Beziehungen zu Sigismund schon mehrfach — von Lenz, Brandenburg und Lindner — behandelt wurden. Nüßner in seiner Geschichte der Pfalz hat vorzugsweise die territoriale Regierungstätigkeit Ludwig III. beleuchtet, die neue Arbeit ergänzt hier also in willkommener Weise, namentlich auch auf Grund des in den „Reichstagsakten“ niedergelegten neuen Materials und einiger bisher ungedruckter Archivalien. Oberhard geht aus von der Wahl Sigismunds, die von Ludwig auf das Kräftigste gefördert wurde. Hierbei wird zum ersten Mal des merkwürdigen, wohl von Rurköln ausgehenden Planes, dem König Heinrich V. von England oder seinem Sohne die Königskrone anzutragen, Erwähnung gethan. Bis zum Konstanzer Konzil war Ludwig der treue Anhänger, der Rathgeber und Vertreter des Königs, auf dem Konzil während Sigismunds Abwesenheit der einflussreiche Prorektor des Konzils. Oberhard verfolgt den weittragenden

Einfluß des Pfälzers auf den Gang der Konzilsverhandlungen und hebt das Verdienst hervor, das Ludwig an einem friedlichen Ausgleich hatte, als er den Papst seiner eigenen Partei, Gregor XIII., im Interesse der Sache zur Abdankung bewog. Die Differenzen des Kurfürsten mit Sigismund, die schon bei den Landfriedensverhandlungen kurz vor dem Konzil hervortraten, führten schließlich zu vollständigem Bruch, und Ludwig, der sich den Gegnern der königlichen Macht angeschlossen, wurde der Begründer und die Seele des Oppositionsbundes der rheinischen Kurfürsten. J. W.

Aus dem Jahrgang 1895 der „Nachrichten von der Königlichen Gesellschaft der Wissenschaften zu Göttingen“ verzeichnen wir zwei Abhandlungen von Professor W. Meyer. In der ersten berichtet der Verfasser ausführlich über eine von ihm in der Bibliothek der St. Johannes-Kirche zu Göttingen aufgefundene Handschrift, welche eine Nachschrift der Sonntags-Vorträge Philipp Melancthon's über die Sonntagsevangelien, also der sogenannten Postille, aus den Jahren 1555/56 enthält. Er zeigt, daß der Text in dieser Handschrift, der die Aeußerungen Melancthon's wörtlich wiederzugeben scheint, sehr zuverlässig und besser ist, als der im Corpus Reformatorum (Band 24 und 25) benutzte Text der Ausgabe von Bezel. Als Probe wird der am 9. Februar 1556 von Melancthon gehaltene Vortrag vollständig mitgeteilt. Verwandten Inhalts ist die zweite Abhandlung, in welcher Professor Meyer den Werth und die Bedeutung einer in Kopenhagen vorhandenen Nachschrift von Predigten Luthers aus den Jahren 1528 und 1529 an der Hand der von Buchwald in Jena kürzlich entdeckten Nachschriften von Röver erläutert.

Wilfer, Stammbaum und Ausbreitung der Germanen. Bonn 1895, Hanstein.

Eine erweiterte Bearbeitung der von dem Verfasser in den „Rheinischen Geschichtsblättern“ und in der „Alemannia“ veröffentlichten Aufsätze, worin vergeblich versucht wird, die skandinavische Herkunft der germanischen Stämme nachzuweisen.

Als III. Band der Thüringisch-sächsischen Geschichtsbibliothek ist erschienen der I. Theil des von Michjcke herausgegebenen Urkundenbuchs von Stadt und Kloster Bürgel, 1133 bis 1454. Gotha, Perthes. XXXVI und 568 S.

Von Wasmann, Quellen zur Geschichte Leipzigs, Veröffentlichungen aus dem Archiv und der Bibliothek der Stadt Leipzig, ist der II. Band erschienen. (VII und 548 S. mit 7 Abbildungen).

Fragekasten.

Welche politischen und sozialen Vorzüge und Rechte sind in Pommern mit dem Titel „Schloß- und Burggefeßener“ verknüpft gewesen?

Gesamtvereins der deutschen Geschichts- und Alterthumsvereine.

Nr. 9.

Vierundvierzigster Jahrgang 1896.

September.

Inhalt: Angelegenheiten des Gesamtvereins: Programm für die Generalversammlung zu Blankenburg a. S. — Anträge und Anfragen für die Generalversammlung. — Beitritt des Vereins für Meiningische Geschichte und Landeskunde zum Gesamtverein. — Abhandlung: Die historische Kommission für die Provinz Sachsen. — Nachrichten aus Museen: Bericht über die Thätigkeit des Provinzialmuseums in Trier. — Wirksamkeit der einzelnen Vereine: Oberlausitzische Gesellschaft der Wissenschaften. — Verein für die Geschichte Berlins. — Verein für Geschichte und Alterthümer der Grafschaft Mansfeld. — Seidelberger Schloßverein. — Gesellschaft für Pommerische Geschichte und Alterthumskunde. — Verein „Rother Löwe“ in Leipzig. — Gesellschaft für Geschichtskunde zu Freiburg im Breisgau. — Kleine Mittheilungen. — Litterarisches.

Angelegenheiten des Gesamtvereins.

Programm

für die

Generalversammlung des Gesamtvereins der deutschen Geschichts- und Alterthumsvereine zu Blankenburg am Harz.

Vom 6. bis 9. September 1896.

Sonntag, den 6. September:

Von 1 Uhr Nachmittags ab: Empfang der Theilnehmer auf dem Bahnhofe, wo einige Gymnasialisten bereit stehen werden, um die Ankommenenden in ihre Wohnungen zu führen.

In dem Wartezimmer 1. Klasse wird die Ausgabe der Theilnehmerkarten, Festzeichen, Karten zum Festmahle und zur Fahrt nach Mübeland stattfinden.

Am Abend von 8 Uhr ab findet die erste gesellige Vereinigung der Theilnehmer im Kiefernadelbade (Restaurant Thewes) statt.

Montag, den 7. September:

8 Uhr Morgens: Erste Hauptversammlung im großen Saale des Fürstenhofes, Mauerstraße Nr. 9, wo auch die übrigen Sitzungen stattfinden.

Eröffnung durch den Vorsitzenden. Begrüßungsreden. Geschäftliche Berichte.

Vorträge: 1. Herr Gymnasialdirektor Professor Dr. phil. Müller aus Blankenburg: „Herzog Ludwig Rudolf von Braunschweig und das Blankenburger Theater.“

2. Herr Professor Dr. Höfer aus Vernigerode: „Das erste Auftreten des Eisens im Nordharzgebiet.“

Von 10 $\frac{1}{2}$ bis 11 Uhr: Frühstückspause.

Hernach: Delegirten- und Sektionsitzungen (Berichterstattungen).

Für diejenigen, welche an den Delegirten- und Sektionsitzungen nicht theilnehmen, findet sich Gelegenheit zur Besichtigung von Blankenburg (Herzogliches Schloß, Bartholomäuskirche, städtisches Museum) und dessen näherer Umgebung.

2 Uhr Nachmittags: Gemeinschaftliches Festmahl im Fürstenhofe (Bedeck 2,50 Mk.), zu dem die Karten im Empfangszimmer auf dem Bahnhofe zu lösen sind.

4 Uhr: Ausflug nach dem $\frac{3}{4}$ Stunden entfernten Kloster Michaelstein zur Besichtigung des Kreuzganges und der beiden Säulen unter Führung des Herrn Kreisbauinspektors Spehr. Für Fuhrwerk wird auf Wunsch Sorge getragen werden.

Dienstag, den 8. September:

- 8^{1/2} Uhr Morgens: Zweite Hauptversammlung.
Vortrag des Herrn Regierungs- und Bauraths Brindmann aus Braunschweig: „Ausgrabungen im Braunschweigischen Harze.“
- 10 Uhr: Sektionsitzungen (Berichterstattungen).
Frühstück bezw. Mittagessen in den verschiedenen Abtheilungsquartieren.
- 3 Uhr Nachmittags: Ausflug nach dem Regenstein, wofelbst Herr Oberlehrer Steinhoff die Führung übernimmt. Versammlung beim Gymnasium am Thie.
Später Zusammenkunft im Garten des Fürstenthofes.

Mittwoch, den 9. September:

- 8 Uhr Morgens: Sektionsitzungen.
- 10 Uhr: Dritte Hauptversammlung.
Bericht über das Ergebniß der Delegirten- und Sektionsitzungen.
Danach gemeinsames Frühstück auf dem Bahnhofe.
- 11^{1/2} Uhr: Fahrt mit der Zahnradbahn nach Mübeland zur Besichtigung der Hermannshöhle (Preis für Hin- und Rückfahrt 1 Mk.).
Der Beitrag zu den Kosten der Generalversammlung ist für alle Teilnehmer auf 3 Mk. festgesetzt; die Herren Vereinsdelegirten haben außerdem noch für jeden von ihnen vertretenen Verein 3 Mk. zu entrichten. Damen sind willkommen und zur Zahlung des Festbeitrages nicht verpflichtet.
Die geehrten Gäste werden freundlichst gebeten, ihre Theilnahme an der Versammlung bis zum 2. September bei dem mitunterzeichneten Oberlehrer Steinhoff anmelden zu wollen, damit seitens des Ortsauschusses für eine geeignete Unterbringung in Gasthäusern oder Privatquartieren — je nach Wunsch — rechtzeitig Sorge getragen werden kann.

Empfehlenswerthe Gasthöfe

in der Stadt Blankenburg: Weißer Adler, Kaiser Wilhelm, Krone, Gebirgshotel, Fürstenhof, Stadt Braunschweig;
in der näheren Umgebung: Hotel Heidelberg, Hotel zum Großvater, Hotel Silberborn.

Berlin und Blankenburg a. S., im August 1896.

Für den Verwaltungsausschuß des Gesamtvereins der deutschen Geschichts- und Alterthumsvereine:

Reuter, Seheimer Archivath.

Dr. Folke, Amtsrichter.

Der Ortsauschuß und der Vorstand des Zweigvereins Blankenburg des Harzvereins für Geschichte und Alterthumskunde:

Dr. jur. Breithaupt, Kreisdirector.

Glanz, Eisenbahndirector.

Professor Dr. phil. Müller, Gymnasialdirector.

Peters, Rentner.

Salemon, Bürgermeister.

Ribbentrop, Oberamtsrichter a. D.

Eyehr, Kreisbauinspektor.

Steinhoff, Oberlehrer.

Rübel, Streuernehmer a. D.

Anträge und Anfragen für die Generalversammlung.

1. Der Verein für Mecklenburgische Geschichte beantragt, unter Abänderung der §§. 2, 7, 20, 22, 24, 25 und 27 der Satzungen, zu beschließen, die Generalversammlung des Gesamtvereins der deutschen Geschichts- und Alterthumsvereine nur alle zwei Jahre, und zwar, abwechselnd mit den Historikertagen, in den ungeraden Jahren stattfinden zu lassen.
2. Herr Archivath Dr. Grotefend — Schwerin wiederholt seine in der Konstanzer Generalversammlung gestellte Frage:

Wie sollen der Gesamtverein und die zu ihm verbundenen einzelnen historischen Vereine sich

zu den Versammlungen deutscher Historiker und zu den damit verbundenen Konferenzen von Vertretern landesgeschichtlicher Publikationsinstitute stellen? Können insbesondere die Vereine durch ihre Thätigkeit die Ziele dieser Versammlungen und Konferenzen fördern?

Referent bezieht sich wegen der Einzelheiten der Begründung auf die der vorigen Fragestellung beigegebene „Erläuterung“, die u. a. in Nr. 9 des Korrespondenzblattes für 1895 abgedruckt ist.

3. Herr Archivath Dr. Zimmermann — Wolfenbüttel wiederholt ebenfalls seine vorjährige Frage (siehe Korrespondenzblatt 1895, S. 96 und 131):

Wie stellen sich die Geschichtsvereine bezw. Archive und Bibliotheken zu dem Sammeln von Zeitungen?

Ferner sind folgende Fragen neu angemeldet:

4. a) Auf den Höhen des Harzes finden sich die Wegebezeichnungen: Ulmer Weg, Nürnberger und Leipziger Straße. Lassen sich diese Namen mit bestimmten Verkehrszielen jener Handelsstädte in Verbindung bringen, und haben sich dieselben Namen auch in anderen deutschen Gebirgen erhalten?
 - b) Es wurde versucht, ein ganzes System von Glendsherbergen (domicilia, auch capellae peregrinorum) in einer den Harz in der Mitte durchschneidenden Straße nachzuweisen. Wo giebt es noch dergleichen fromme mittelalterliche Einrichtungen in deutschen Gebirgen, und bietet die Literatur unmittelbaren Anhalt für eine solche planmäßige Sorge für Wanderer in der Gebirgswildniß?
 - c) Sind die auf dem Harz urkundlich ziemlich früh zu verfolgenden Heidenstiege oder heidnischen Stiege wirklich als Rückzugslinien der dem Christenthum sich entziehenden Germanen (Sachsen) anzusehen, und finden sich solche Stiege oder Schlupfwinkel auch in anderen Gebirgen und unzugänglichen Strecken bezeugt? (Archivrath Dr. Jakobs — Wernigerode.)
 5. a) In welchen Städten Deutschlands finden sich noch Spuren der mittelalterlichen Straßenabsperrungsketten?
 - b) Wie waren dieselben angebracht, und in welcher Weise erfolgte deren Gebrauch und Eicherung?
 - c) Zu welchem Zwecke waren diese Straßenabsperrungen vorgesehen und bei welchen Veranlassungen oder Gelegenheiten kamen dieselben thätig zur Anwendung?
 - d) Bis zu welchem jüngsten Zeitpunkte wurden die Straßenketten verwendet, und wann erfolgte jeweils deren Abschaffung und Beseitigung?
(Der Vorstand des historischen Vereins der Oberpfalz und von Regensburg.
[Major a. D. Dengler.]
 6. Ist eine größere Berücksichtigung der Orts- und Provinzialgeschichte in den Schulen zu erstreben, und auf welche Weise ist dieselbe zu erreichen?
(Archivrath Dr. Prümmer — Vöfen.)
 7. 1. „Rennsteige“ sind über ganz Deutschland verbreitet.
Folgende Rennsteige sind den Antragstellern bekannt:
 - I. In Thüringen:
 - a) *) Auf der Höhe des Thüringer Waldes nebst 2 bis 3 ebenfalls diesen Namen tragenden Abzweigungen.
 - b) In der Thüringer Mulde:
 - a) Westlich von Ustrungen an der Grenze der unteren und mittleren Cent.
 - β) Zwischen Eitendorf und Brücken im ehemaligen Nabelgau; Verbindungsweg zur Kaiserpfalz Wallhausen.
 - c) Stolberger und Schwarzburger Grenzweg auf dem Kyffhäuser, vergl. Meyer-Mackwitz, Helmegau.
 - d) *) Auf der Höhe des Sainich.
 - e) *) Auf der hohen Schrecke.
 - II. In Hessen:
 - a) In der Gegend von Salchenmünster am linken Ufer der Rinsig.
 - b) Westlich von Fulda zwischen Zlieder und Schlirf.
 - III. In Franken:
 - a) Bei Gessell und Eßfelder.
 - b) *) Bei Belrieth im Herzogthum Meiningen, zwischen Werra und Tüchsen.
 - c) *) Auf den Hasbergen, zwischen Königshofen und Königshera, Flußgebieten der Baumach und Nassach.
 - IV. Im Voigtland: Bei Dorf Gommel in Neuß a. L. d. Z. in der Volksüberlieferung erloschen.
 - V. Im Osterland: *) Zwischen Zwentau und Pegau in der Haardt.
 - VI. Im Taunus:
 - a) *) Von der Platte bei Wiesbaden am Trompeter vorbei nach Niedernhausen.
 - b) *) Westlich von Neu-Wellnau.
 - VII. Im Hunsrück: *) Vom Saarwald durch den großen Soonwald zum Binger Wald an der Eilersprung vorbei.
 - VIII. In Lothringen: Zwischen Schauenberg bei Tholey und dem Walde am Stenweiler, nahe am Kloster Wörtschweiler.
 - IX. In der Schweiz: Im Gau Bubikon, Ruffikon, Herrliberg, Förgen (Kanton Zürich).
 - X. In Oesterreich: Rennweg in Wien.
2. Eine zusammenhängende Untersuchung hat bisher nur der thüringische Rennsteig erfahren. Vergl. Bühring-Hertel, Der N. des Th. W., Tena 1896.
 3. Die dabei vorgetragenen Ansichten über Namen und Bedeutung des Weges bedürfen zu ihrer Befestigung des Vergleichs mit den übrigen deutschen Rennsteigen.
 4. Da die Ergebnisse dieser Vergleichung für Geschichte und Landeskunde aller fraglichen Gegenden lehrreich sein werden, so erlauben wir uns, an die verehrlichen Geschichtsvereine unseres Verbandes folgende Umfragen zu richten:
 - a) Ist im Vereinsgebiet oder in seiner Nähe ein „Rennsteig“ („Rennweg“, „Reitsteig“, „Rittweg“) vorhanden? Wo beginnt und wo endigt er? Welchen Verlauf hat er?
 - b) Ist er urkundlich belegt? Seit wann? Oder ist er nur durch mündliche Ueberlieferung bekannt? (Mundartliche Form!)
 - c) Was gilt als Zweck des Weges?
Für Thüringen hat man angenommen:
 - a) Grenzweg.
 - β) Patrouillenweg für Reiter.
 - γ) Reitweg für den Grenzumritt.
 - δ) Weideweg der Hölse zu den Hochweiden im Walde.
 - d) Ist der Weg zugleich Grenzweg? (Politische Grenze? Stannmesgrenze?)

*) Noch jetzt bekannt.

*) Noch jetzt bekannt.

e) Knüpfen sich Saaten an den Weg oder einzelne Theile desselben?

f) Hat man Spuren von alten Befestigungen (Warttürme, Burgruinen etc.) oder Waffenreste, Hülsen u. dergl. auf dem Weg oder in seiner Nähe vorgefunden?

(Vorstand der Museums-Gesellschaft in Arnstadt und der Verein für Meiningische Geschichte Dr. Bähring und Dr. M. Humann.)

8. Die fränkisch-alemannische Ansiedelungsfrage nach 496. (Pfarrer Dr. Smelin — Großaltdorf.)

9. Inwiefern lassen die Funde aus den sogenannten Reihengrabern einen Schluß auf deren alemannischen oder fränkischen Charakter zu?

(Sanitätsrath Dr. Florshütz — Wiesbaden.)

10. a) Finden sich in Mittel- und Norddeutschland Eisensachen, die sich mit Sicherheit früher als die La Tène-Periode ansetzen lassen?

b) Wo sind Funde in jenen Gegenden, besonders an Thongefäßen, gemacht worden, welche den Hallstätter Typus zeigen?

(Prof. Dr. Schmidt — Halle a. S., Direktor des Provinzialmuseums von Sachsen.)

Berichterstattungen über

1. Die Angelegenheit des Denkmalschutzes. (Referenten: Herr Archivrath Dr. Grotefend — Schwerin, Herr Architekt K. Wallé — Berlin.)

2. Die Arbeiten zur Herstellung statistisch-historischer Grundforten. (Referenten: Herr Professor Dr. von Thudichum — Tübingen und Herr Professor Dr. Brecher — Berlin.)

3. Die bisherigen Ergebnisse der Fragebogen für vorgegeschichtliche Kultusstätten. (Referent: Herr Sanitätsrath Dr. Florshütz — Wiesbaden.) (s. Korrespondenzblatt 1895, S. 123.)

4. Die Waddellenfrage. (Referent: Herr Sanitätsrath Dr. Florshütz — Wiesbaden.) (s. ebenda.)

5. Die historisch-statistische Verwerthung der Kirchenbücher. (Referent: Herr Pastor Dr. Smelin — Großaltdorf.) (s. Korrespondenzbl. 1895, S. 130.)

6. Die Arbeiten der zu Konstanz in der Sitzung der vereinigten dritten und vierten Sektion am 18. September v. J. ernannten Kommission zur Ausarbeitung bestimmter Vorschläge für den Inhalt und Umfang einer archivalischen Ausstellung. (Referenten: die Herren Archivräthe Dr. Ermisch — Dresden, Dr. Grotefend — Schwerin und Dr. Prümmer s. — Kosen.)

(1895, S. 128.)

Sehr willkommen ist es, wenn Teilnehmer der Generalversammlung Beiträge zu den auf den vorhergehenden Versammlungen verhandelten Fragen beizubringen haben.

Nach dem Beschlusse der Delegirtenversammlung der Generalversammlung in Sigmaringen im Jahre 1891 werden die angemeldeten Fragen in den Sektionen nur dann zur Verhandlung gelangen, wenn der Herr Fragesteller, dessen Name der Frage in Klammer beigefügt ist, zur Orientirung vor der Verhandlung ein mündliches Referat giebt bezw. bei seinem Fernbleiben von der Versammlung ein schriftliches Referat einsendet.

Die verehrlichen Vereine werden hierdurch ersucht, die Anträge und Anregungen, welche auf der Generalversammlung etwa noch zur Verhandlung kommen sollen, umgehend dem Verwaltungsausschuß unter der Adresse des Königl. Geheimen Staatsarchivars und Geheimen Archivraths Meuter, Berlin C. 2, Klosterstraße 76, mitzutheilen.

Der Verein für Meiningische Geschichte und Landeskunde hat auf seiner Jahresversammlung vom 17. August d. J. beschloffen, dem Gesamtverein beizutreten.

Die historische Kommission für die Provinz Sachsen

hielt am 13. und 14. Juni unter Leitung des Vorsitzenden Geh. Regierungsrath Professor Dr. Lindner ihre 22. ordentliche Sitzung zu Naumburg ab. Die Kommission hat in dem letzten Verwaltungsjahre ein Mitglied, Bürgermeister a. D. Becklin zu Salzwedel, durch den Tod verloren, an dessen Stelle ein Vertreter seitens des Ulmärtischen Vereins für vaterländische Geschichte noch nicht bestellt worden ist. Die von der Kommission geleiteten Arbeiten, Unternehmungen und Anstalten sind nach dem erstatteten Berichte auch in dem verflossenen Verwaltungsjahre wesentlich gefördert worden. Von den Geschichtsquellen ist der zweite Band des Urkundenbuchs der Stadt Goslar von Oberlandsgerichtsrath Bode in Braunschweig im Druck erschienen. Unmittelbar vor dem Erscheinen stehen der dritte Band des Urkundenbuchs der Stadt Magdeburg von Professor Dr. Hertel, die Thüringisch-Erfurter Chronik des Hartung Kammermeister, bearbeitet von Professor Dr. Reiche in Königsberg Nm., das Register zu der Erfurter Universitätsmatrikel von Bibliothekar Dr. Goryschansky in Berlin und der zweite Band des Urkundenbuchs der Stadt Erfurt, bearbeitet von Stadtarchivar Dr. Beyer. Der Druck des Urkundenbuchs des Hochstiftes Merseburg von Professor Dr. Rehr in Göttingen hat begonnen und schreitet rüstig vorwärts. Auch die anderweitigen Unternehmungen, wie das Urkundenbuch der Stadt Halle, bearbeitet von Dr. Kuhlmann in Barel, das Urkundenbuch des Klosters Pforta von Professor Dr. Bohme, das Urkundenbuch des Hochstifts Zeitz und des Klosters Bofau von Stadtarchivar Dr. Neubauer in Zeitz, das Eichsfeldische Urkundenbuch von Professor Dr. Säger in Dsnabrück u. A. sind nach Möglichkeit gefördert worden. Als neue Aufgaben der historischen Kommission wird die Herausgabe eines Urkundenbuchs zur Geschichte der Universität Wittenberg, bearbeitet von Professor Dr. Nikolaus Müller in Berlin, und des Briefwechsels des Humanisten Coban Hesse in Aussicht genommen. Mit Unterstützung der historischen Kommission hat Dr. phil. C. Junk aus Göttingen eine längere Reise behufs der systematischen Durchforschung der Thüringischen und sächsischen Archive und zur Sammlung der in ihnen vorhandenen Saxonia unternommen und reiches Material als seine Ausbeute der historischen Kommission zur Verfügung gestellt. Von den Bau- und Kunstdenkmälern der Provinz Sachsen ist in dem verflossenen Jahre ein

Nachrichten aus Museen.

Bericht über die Verwaltung des Provinzial- museums zu Trier

in der Zeit vom 1. April 1895 bis 31. März 1896.

Die Unternehmungen des Museums beschränkten sich diesmal mehr als sonst auf die Untersuchung der römischen Topographie von Trier. Im Vordergrund stand wieder die Ausgrabung der römischen Stadtbefestigung, welche denn auch mehrere sehr wichtige Resultate erzielte. Zunächst wurde der Uebergang der Befestigung über das Thal des Mewiger Baches untersucht. Man hatte bisher geglaubt, daß dieses Thal, welches die Befestigung südlich vom Amphitheater durchschneiden mußte, nicht von einer Mauer durchzogen sei, sondern daß an deren Stelle hier die gewaltigen Dämme aufgeschüttet worden seien, deren Reste jetzt noch daselbst zu sehen sind. Die Untersuchung stellte aber zunächst fest, daß diese Dämme sicher nicht aus römischer Zeit, sondern vielmehr aus dem 16. oder 17. Jahrhundert stammten. Es fanden sich nämlich in den Dämmen in beträchtlicher Tiefe Scherben von rheinischem Steinzeug aus dieser Zeit. Die weitere Grabung ergab dann, daß die römische Befestigung als Mauer das Thal durchquerte; die Mauer wurde zum Theil in geringer Entfernung vor jenen Wällen, zum Theil in prächtiger Erhaltung innerhalb derselben gefunden und zeigt überall die auch sonst übliche Breite und Konstruktion. Auch der rothe Zugenverputz, der bereits an anderen Stellen beobachtet wurde, war hier noch ausgezeichnet erhalten. — Weiter südlich, wo die römische Stadtmauer über den Rücken der Höhe von Heiligkreuz läuft, konnte das freie Vorterrain dazu benutzt werden, um den römischen Festungsgraben zu untersuchen. Ein doppelter Graben von ansehnlicher Breite (9 m von Grabenrand zu Grabenrand) war in den gewachsenen Lehmboden und in den Schieferfelsen eingesenkt; die schrägen Profile der Gräben konnten noch vollständig sicher nachgewiesen werden, die Tiefe wird sich ermitteln lassen, sobald das infolge des nassen Wetters gestiegene Grundwasser sich verloren haben wird. In den Festungsgräben fanden sich mehrere sehr charakteristische Zinnendeckel, die von der Stadtmauer stammen. Sie bestehen aus Sandstein und sind dachförmig gestaltet. Mit Hülfe der erhaltenen Stücke wird sich eine ziemlich genaue Rekonstruktion des antiken Zinnenkranzes ermöglichen lassen. — Eine Entdeckung, welche für die Bestimmung des Alters der Stadtmauer von entscheidender Wichtigkeit geworden ist, wurde in den allerletzten Wochen an der Porta nigra gemacht. Um das Fundament der runden Thurmabauwerke des Thores mit dem der entsprechenden Theile an dem südlichen Thore, von dessen Auffindung früher berichtet wurde, vergleichen zu können, wurde ein Theil desselben an dem westlichen Thorthurm freigelegt. Dabei fanden sich ganz unerwartet sieben römische Brandgräber, die zum Theil mit großen Dolienscherben überdeckt waren und aus je einer Urne mit den Knochen und einigen Krügen, Tellern, Näpfchen und Lämpchen bestanden. Eines der Gräber, die ihrem Inhalte nach alle derselben Zeit angehören, enthielt eine Bronzemünze der älteren Faustina († 141 n. Chr.). Sechs von den Gräbern waren ganz intakt erhalten, eines dagegen, welches ganz dicht am Fundament der Porta nigra stand, war theilweise zerstört.

Seit nicht erschienen. Im Druck befindet sich der Kreis-Verzeichnis, bearbeitet von Pastor Parisius und Dr. Brinkmann. Außerdem ist die Vervollständigung der Bau- und Kunstdenkmäler der Kreise Trier I und II, Wickersleben, Heiligenstadt, Worbis, Stendal bald zu erwarten. Für die Bearbeitung der noch nicht in Angriff genommenen Baudenkmälerbeschreibungen einzelner Kreise sind Dr. S. Döring in Wernigerode und Privatdozent Dr. R. Kaubisch in Halle a. S. gewonnen worden. Für die vorgeschichtlichen Alterthümer hat Dr. med. Zschiesche in Erfurt die Erforschung der vorgeschichtlichen Wallburgen der Schmücke, Hohen Schrede und Finne auch in dem letzten Verwaltungsjahre fortgesetzt. — Das Provinzial-Museum hat nach dem von dem Direktor erstatteten Verwaltungsbericht wiederum eine Vermehrung seiner vorgeschichtlichen und geschichtlichen Sammlungen theils durch Kauf, theils durch Schenkungen erfahren. Die Arbeitskraft des Direktors ist in dem letzten Verwaltungsjahre zum größten Theile durch die Herstellung von Wandtafeln mit farbigen Abbildungen vorgeschichtlicher Gegenstände in Anspruch genommen worden. Auf Grund der mitgetheilten Proben wurde beschlossen, zunächst eine größere, rein wissenschaftliche Publikation solcher Wandtafeln in Angriff zu nehmen und daraus zum Unterricht in den Schulen eine zweite, nur eine Auswahl der in der größeren Publikation mitgetheilten Abbildungen vorgeschichtlicher Gegenstände umfassende Ausgabe herzustellen. Die Arbeiten zur Flurkartenerforschung, die sich auch über den Rahmen der Provinz auf die benachbarten Fürstenthümer ausgedehnt haben, bedürfen im Einzelnen noch der Ergänzung und Nachprüfung. Das von dem verstorbenen Dr. Krühne bearbeitete Wüstungsverzeichnis des Nordthüringgau wird von Professor Dr. Hertel ergänzt, fortgeführt und zur Herausgabe fertiggestellt werden. Schließlich wurde der Haushalt-Voranschlag für das Rechnungsjahr 1896/97 aufgestellt und von der Versammlung angenommen.

Neujahrsblätter der historischen Kommission.
H. Größler. Altheilige Steine in der Provinz Sachsen. Halle 1896. D. Hendel. 64 Seiten. Größler, einer der besten Kenner und Forscher auf dem Gebiete der Sagen und alten Kultur, behandelt in dieser Schrift zwei Arten altheiliger Steine, die sogenannten Nagelsteine und die, welche mit einem geschichtlichen Ereigniß in Zusammenhang gebracht werden. Sene finden sich hauptsächlich in Thüringen und im Mansfeldischen und den angrenzenden Gebieten, während die anderen eine weitere Verbreitung haben. Er giebt eine Zusammenstellung aller bis jetzt bekannten Nagelsteine und erzählt die an diese Steine sich knüpfenden Sagen. Er deutet das Eintreiben der Nägel so, daß es eine Erforschung des göttlichen Willens sein sollte, und bringt den Brauch mit ähnlichen bei alten Völkern in Zusammenhang. Die anderen Steine zeigen meist übereinstimmende Zeichen: eine Menschenhand oder Fuß, eine Pferde- oder Hundetrappe, den Abdruck eines Hahnsfußes, seiner Einschnitte, die mit dem Schwert, der Gerte oder Peitsche gemacht sind. Wenn auch an alle eine geschichtliche Thatsache, besonders eine Schlacht, sich anknüpft, so sind dies doch nur Sagen, die erst später erfunden sind. Der Verfasser will sie vielmehr in Zusammenhang bringen mit den alten Göttern und deutet sie auf den Kampf des Frühlings oder Sommers mit dem winterlichen Niesen.

Von der Urne dieses Grabes fanden sich nur noch einige Scherben und geringe Knochenreste. Ließ schon dieser Umstand darauf schließen, daß die Zerstörung des Grabes bei Anlage des Fundamentes der Porta nigra stattgefunden hatte, so wurde diese Vermuthung bei weiterer Vertiefung des Grabes zur vollen Gewißheit. Es fanden sich nämlich genau senkrecht unter der Stelle, wo das Grab gestanden hatte, einen halben Meter tiefer in den Mörte! des Fundamentes eingebacken Scherben der zerstörten Urne sowie mehrere Knochen von ihrem Inhalt. Damit ist der sichere Beweis erbracht, daß die Porta nigra jünger ist als jene Gräber und demnach nicht vor der zweiten Hälfte des zweiten Jahrhunderts unserer Zeitrechnung erbaut worden sein kann, ein Resultat, dessen Wichtigkeit einleuchtet, wenn man bedenkt, daß sich früher gewichtige Stimmen für eine sehr frühe Datirung der Porta nigra ausgesprochen hatten. Das Fundament der Porta nigra besteht an der Stelle aus einer 3,35 m tief gemauerten Kalksteinschicht mit ziemlich viel Mörte!, worüber eine Lage aus rothen Sandsteinquadern von etwa 50 cm Höhe liegt. Das Fundament der anschließenden römischen Stadtmauer, welches ebenfalls untersucht wurde, steht in festem Verbande mit dem Thorfundament, ist also sicher gleichzeitig mit diesem, besteht aus demselben Material, ist aber nur 2,10 m tief gemauert. Die Veröffentlichung der bisherigen Resultate der gesammten Stadimauerausgrabung steht nahe bevor; sie erfolgt in der Westdeutschen Zeitschrift und wird mit zahlreichen Illustrationen ausgestattet sein.

Innerhalb der Stadt wurde eine günstige Gelegenheit benützt, einen größeren römischen Gebäudekomplex genauer zu untersuchen. Das Gebäude liegt an der Südallee gegenüber dem römischen Kaiserpalaste. Außer mächtigen Kellerbauten und einer Anzahl Wohn- und Wirtschaftsräume fand sich eine wohlerhaltene Badeanlage. Das rechtliche Badebassin, dessen Wände eine interessante Vorrichtung zur Wärmeleitung zeigten, war ehemals mit weißem Marmor verkleidet, wie zahlreiche Marmorreste und Bronzenieten erkennen ließen. Der Abfluß wurde durch ein Bleirohr bewerkstelligt, welches das verbrauchte Wasser in einen Kanal leitete, der unter dem ebenfalls mit Marmor belegten Boden des Auskleideraums hindurch in eine Senkgrube mündete. Von den Einzelfunden sind außer einer Anzahl spät-römischer Münzen und einer zierlichen Bronzemaße eine Menge gestempelter Ziegel hervorzuheben, nach denen zu urtheilen das Gebäude derselben Zeit angehörte, wie der Kaiserpalast, die Basilika und die römischen Bäder von St. Barbara. Leider konnte der Abschluß des Gebäudes noch nicht festgestellt werden, da moderne Straßen und Kanäle die weiteren Ausgrabungen vorderhand hemmten.

Bei Wasserbillig an der luxemburgischen Grenze in der Nähe des Einflusses der Sauer in die Mosel wurde eine römische Villa untersucht, die außer einigen interessanten Kelleranlagen nichts Außergewöhnliches bot. Doch war die Ausgrabung insofern von Interesse, als sie zur sicheren Feststellung eines Theiles der an der Mosel entlang führenden Römerstraße führte, an der die Villa gelegen war. Die Ausgrabung stand unter örtlicher Leitung des Museumsassistenten Herrn Ebertz. Die Veröffentlichung der Resultate steht bevor.

Die Ergebnisse der vorjährigen Ausgrabungen bei Paldringen auf dem Hochwald sind unterdessen durch den Unterzeichneten im Korrespondenzblatt der West-

deutschen Zeitschrift 1895 Nr. 17 und 111 veröffentlicht worden.

Der Zuwachs der Sammlung beläuft sich auf 401 Nummern. Darunter ist etwa Folgendes hervorzuheben:

A. Prähistorische Abtheilung: Zwei Steinbeile aus Rieselschiefer (20 197 f.), Geschenk des Herrn Bürgermeisters Müller in Echternacherbrück.

B. Römische Abtheilung: I. Steinendenkmäler. Inschriften: Heionische Grabinschrift des P. Ansfatius Titus und der Secunda Carata (20 105), gefunden in Speicher (besprochen von Vettner, Korrespondenzbl. 1895 Nr. 46). Heidnische Grabinschrift: Gabilonno vixit annos XXXXVIII . . . (20 262), gefunden in Vollandorf. Mehrere heidnische und christliche Inschriftfragmente (20 259, 20 261, 20 388), gefunden in Trier.

Skulpturen: Bruchstücke einer Statue aus weißem Marmor, wahrscheinlich Amor darstellend. Nur die Oberschenkel sind erhalten (20 260), gefunden in Temmels in den Resten einer römischen Villa. — Großes gallorömisches Totidolmahl an Merkur, mit Darstellung des Merkur, der gallischen Göttin Rosmerta und der gallischen Götter Esus und Tarvos trigaranus (20 258), gefunden bei Trier, links Moselufer, Geschenk des Herrn Fabrikbesizers Levinstein (abgebildet und besprochen im Korrespondenzblatt 1896, Nr. 19).

II. Mosaik. Im Sommer wurde hinter dem Museum bei Anlage einer Wasserleitung ein großer Mosaikboden entdeckt, der augenscheinlich zu demselben Gebäude gehörte, über dessen Resten das Museum erbaut ist. Der Boden wurde ins Museum geschafft und dajelbst restaurirt. Er ist mit den Darstellungen von vier siegreichen Wagenlenkern mit ihren Viergespannen geschmückt. Die Mitte des Bodens nimmt das Brustbild der Siegesgöttin ein (20 139 — besprochen im Korrespondenzblatt 1895, Nr. 68 und 102).

III. Gräberfunde. Große Thonurne mit zwei Senkelansätzen und zwei emaillierte Nadsfibern aus Bronze (20 110 ff.), gefunden bei Usenburg auf dem Hochwald, besprochen im Korrespondenzblatt 1895, Nr. 67. Grabfunde aus dem nördlichen Gräberfeld von Trier (im Maat — Nr. 20 204 bis 20 222), darunter hervorzuheben ein hellrother Sigillatateiler mit Stempel: Andocaulo (20 205), und zwei schöne Nadsfibern aus Bronze (Nr. 20 211 f., 20 247 bis 20 257), darunter orangefarbener Sigillatateiler mit Stempel: Virato (20 251), Sigillatanäpfchen mit Stempel C^{VI}, und Teller aus Terra nigra mit Stempel: ^{INTIN}GILVAY. Ferner Nr. 20 362 bis 20 375, darunter ein Lämpchen mit zwei Gladiatoren; endlich 20 377 bis 20 386, darunter Sigillatabecher mit Stempel: Ciriana f.

IV. Einzelfunde von Kleinalterthümern.

a) aus Bronze: Kette aus dünnem, kunstreich geflochtenem Draht, gefunden in Trier (20 098), Kasserole mit Sie!, sehr gut erhalten, gefunden zwischen Leinen und Trittenheim (20 193). Kleine Bulla, gefunden in Trier (20 202, aus der Sammlung aus'm Weerth).

b) aus Eisen: Dolchartige Waffe mit eigenthümlichem aufgetriebenen Griffstang, gefunden in Tiel (20 114).

c) aus Gold: sehr zierlich gearbeiteter Fingerring, gefunden in Dewig (20 345).

d) aus Terra sigillata: Napf mit Stempel: Probus, gefunden in Trier (20 076), Schale mit Stempel:

Lordilo, gefunden in Trier (20 077), Näpfchen mit Stempel: Scoti, gefunden in Trier (20 083), Schale mit Stempel: Brasilus in Spiegelschrift, gefunden in Trier (20 196), Napf mit Stempel: Jellu, gefunden in Wasserbillig (20 333), flacher Teller mit Stempel: Bassi, gefunden in Trier (20 392).

e) aus Lyon: Schwarzer Trinkbecher mit weißer Aufschrift: vivas, gefunden bei Trier (20 264), Lampe mit zwei Delfinen, gefunden in Trier (20 396), Lampe mit schreitendem Jüngling, gefunden in Trier (20 397).

f) Ziegelstempel: Capionaci und Capienaci (20 271 bis 20 283), Adiutece und Adiutece ben (20 284 bis 20 287), Amot (20 288 bis 20 300), Apri. (20 301), Tamne (20 302), sämmtlich gefunden in Trier bei der oben erwähnten Ausgrabung eines römischen Gebäudes.

C. Mittelalterliche und moderne Abtheilung: Emailplättchen des 10. Jahrhunderts aus Bronze, gefunden bei Nennig (20 201), aus der Sammlung aus'm Werth), Metallplatte mit Relief für Email, 11. Jahrhundert, gefunden in Trier (20 109, Sammlung aus'm Weerth), gothische Kaminkonsole von einem Hause in Trier (20 104), gemalter Delfter Krug von 1575 (20 010), zwei silberne Apothekerlöffel des 18. Jahrhunderts, gefunden in Trier (20 101 f.).

D. Münzsammlung. 1. Die Sammlung römischer Münzen der Trierer Prägestätte wurde namentlich durch Mittelalterliche Droklerians (20 143), Maximians (20 145), Maximins (20 144), einen Denar des Maximin (20 334), Goldmünzen des Konstantin I. (20 141), Konstantin II. (20 099) und Valens (20 142, 20 335) bereichert. Außerdem ist ein Kontorniat des Trajan gefunden in Trier (20 203) und eine Goldmünze Justinians, gefunden in Würtenbach (20 100), zu erwähnen.

2. Die Sammlung der Münzen des Erzbischofthums Trier erhielt folgenden hauptsächlichlichen Zuwachs: Sehr seltener Denar von Poppo (Variante von Bohl Nr. 1), Geschenk des Herrn Rechnungsrathe Ruzbaum (20 195), Münzen von Boemund v. Warnersberg (20 336), Johann von Baden (20 182), Lothar v. Metternich (20 165), Philipp Christoph v. Sötern (20 174), Carl Caspar v. d. Leyen (20 140 seltener Thaler), Johann Hugo v. Dröbeck (20 148 bis 20 152, 20 164, 20 170 bis 20 173, 20 175 bis 20 177), Carl von Lothringen (20 146, 20 153 bis 20 156, 20 178), Franz Ludwig (20 183), Franz Georg v. Schönborn (20 147), Johann Philipp v. Waldersdorf (20 161 bis 20 163, 20 179, 20 180), Clemens Wenzeslaus (20 157 bis 20 160, 20 181). Ein großer Münzfund aus Zilschausen (20 200) enthielt außer einer Goldmünze Karls II. von Spanien von 1682, 15 Thalern Ludwigs XIV. von 1648, 1650, 1663, 1690, 1691, einem $\frac{2}{3}$ Thaler Friedrichs III. von Brandenburg von 1693, einem $\frac{1}{3}$ Thaler von Carl II. von Spanien von 1687, einem burgundischen Thaler von 1620 (?), einem Silberheimer Mariengroschen von 1694 eine große Menge von Albus und halben Albus der Trierer Kurfürsten Lothar v. Metternich, Philipp Christoph v. Sötern, Carl Caspar v. d. Leyen und Johann Hugo v. Dröbeck. Von Herrn Schnerle in Frankfurt a. M. erhielt das Museum die Bronzemedaille auf die Einverleibung von Saarlouis 1815 zum Geschenk (20 194).

Der Besuch des Museums und der römischen Bäder hat sich auch im vergangenen Jahre wieder in erfreulicher Weise gehoben. An Einnahmen aus Eintrittsgeldern wurden im Ganzen 2110,55 Mk. erzielt. Davon fallen

auf das Museum 851,20 Mk., auf die römischen Bäder 1229,35 Mk. Von dem Katalog der Steindenkmäler wurden 19 Exemplare verkauft.

Zu der Woche nach Pfingsten wurde der dreitägige archäologische Ferienkurs für Gymnasiallehrer durch Professor Heitner und den Unterzeichneren abgehalten. Außerdem hielt der Unterzeichnete Vorträge archäologischen Inhalts in der Gesellschaft für nützliche Forschungen, im Wissenschaftlichen und im Kunst- und Gewerbe-Verein zu Trier, im Historischen Verein zu Saarbrücken, sowie auf der Philologenversammlung in Köln und erklärte mehreren hiesigen und auswärtigen Vereinen, sowie den Trümmern des Trierer Realgymnasiums die Merkwürdigkeiten des Provinzialmuseums.

Der Museumsdirektor.

F. W.

(gez.) Dr. Lehner.

Wirksamkeit der einzelnen Vereine.

Oberlausitzische Gesellschaft der Wissenschaften. Am 20. Mai d. Js. hielt die Gesellschaft in ihrem Gesellschaftshause zu Görlitz ihre 186. Hauptversammlung ab. Nachdem dieselbe von dem Vorsitzenden, dem Wirklichen Geheimrath D. v. Seydewitz, eröffnet worden war, verlas zunächst der Vizepräsident, Gymnasialdirektor Dr. Eitner, die Nekrologe des verstorbenen emsigen Zittauer Geschichtsforschers Morawek und des langjährigen Mitgliedes Baron v. Rütlich in Görlitz. Sodann wurden zu wirklichen Mitgliefern folgende Herren gewählt: Pastor Lic. theol. F. G. Kentsch in Rütlich bei Löbau, Hauptmann a. D. Hugo von Wiese und Kaiserswaldau in Glatz, Canonic. Capitularis Scholasticus Georg Wuschanski in Baugen, geprüfter und vereideter Geometer Erwin Behms in Zittau, Hauptmann a. D. Dietrich in Görlitz, Diatonus Dr. Fester in Görlitz, Königlich Rittmeister a. D. v. Siebig-Engelstein in Görlitz, Pastor und Kreis Schulinspektor M. Kolde in Lissa bei Penzig, Landgerichtspräsident a. D. Philler in Görlitz. Zum Ersatz für den verstorbenen Amtsgerichtsrath Freiherrn v. Rütlich wird Landeshauptdirektor und Kammerherr v. Wisleben auf Rieslingswalde erkoren. Darauf berichtete der Gesellschaftssekretär Dr. Lecht über die Ergebnisse der Umfragen betreffend die Oberlausitzische Presbyterologie. Zur Fortsetzung nämlich der sehr wichtigen und ausführlichen Manuscripte über diesen Stoff und der gedruckten Werke hat die Gesellschaft im Jahre 1895 durch gütige Vermittelung der Königlich sächsischen Kreishauptmannschaft in Baugen (als Konsistorialbehörde der sächsischen Oberlausitz) und der Königlich preussischen Superintendenten Fragebogen ausgesandt, welche nun in zwei stattlichen Bänden gehesert vorliegen. Der nächste Punkt der Tagesordnung betraf die festliche Begehung des 550-jährigen Sechsstädtebundjubiläums. Weil an dem Festtage — dem 21. August 1896 — um Görlitz herum die Manöver stattfinden und des Kaisers Anwesenheit in Görlitz nahe bevorsteht, soll die Feier auf etwa vier bis sechs Wochen verschoben und die Herbstversammlung mit ihr verbunden werden; außerdem wird dem Gesellschaftsausschuß Vollmacht erteilt, die weiteren Vorbereitungen zu dem Tage zu treffen und Einladungen ergehen zu lassen. Die schon seit langem

geplante Festschrift soll am 21. August des Jahres herausgegeben werden. Den Hauptgegenstand der Tagesordnung bildete das Referat über die erneute Herausgabe eines codex diplomaticus Lusatiae superioris. Nach einer Laufe von 40 Jahren geht die Gesellschaft dank der gewährten Unterstützung der Stadt Görlitz (jährlich 300 Mk.) und dank der in Aussicht gestellten finanziellen Beihilfe der hohen Stände des preussischen Markgraftenthums Oberlausitz an dies wichtige Werk heran. Der Sekretär der Gesellschaft, Dr. Techt, wird in den nächsten fünf Jahren die Urkunden über den Oberlausitzischen Husitenkrieg und die gleichzeitigen die Sechsstände betreffenden Kechden herausgeben. Die reichen, vielfach noch jungfräulichen Schätze der Görlitzer Archive bilden die Hauptquelle. Die ersten 10 Bogen des Werkes werden im kommenden August veröffentlicht. — Zum Schluß des wissenschaftlichen Theiles hielt Gymnasialdirektor Dr. Citner einen sehr interessanten Vortrag, in dem er eine Nürnbergger Hochzeitsordnung aus dem 15. Jahrhundert (in einer Handschrift der Görlitzer Wilschischen Bibliothek) mit den etwa gleichzeitigen Görlitzer Verfügungen verglich. — Während der Versammlung war in dem Nebenraume eine kleine Ausstellung von Kunstgegenständen veranstaltet, zu welcher Dr. von Böttcher aus Bauten antike Bronze- und Terrakottengegenstände und Hoflieferant Starke in Görlitz Buchzeichen „ex libris“ gütigst zur Verfügung gestellt hatten.

Der Verein für die Geschichte Berlins hat im Jahre 1895 20 Versammlungen abgehalten: 4 öffentliche, 6 Arbeitssitzungen, 1 außerordentliche Haupt- und 9 außerordentliche Versammlungen. Die letzteren fanden statt: im Hotel Impérial (Feier des Stiftungsfestes, Patriotier- und Fichtertians), im Reichstagsgebäude (Vortrag des Herrn Regierungs- und Baurathes F. Küster), in der Kirche zu Dahlem (Vortrag des Herrn Dr. G. Voss), in Ludau (Vorträge der Herren Schlesiér und Dr. Behla), in Dranienburg (Vortrag des Herrn Seminar Direktors Dr. Schneider), in Lychn (Vortrag des Herrn Pfarrers Stobwasser), im Kloster Chorin (Vortrag der Herren Baupinspector Scherler und Dr. Brendicke), im Rathhausbau von „Alt-Berlin“ (Vortrag des Herrn Architekten Hoffacker), in der königlichen Taubstummen-Anstalt (Vortrag des Herrn Direktors C. Walther). Eine außerordentliche Hauptversammlung am 9. November 1895 beschäftigte sich hauptsächlich mit der Besprechung über eine Vertheilung des Vereins an einer Sonderausstellung in „Alt-Berlin“ auf der Gewerbe-Ausstellung 1896. In den vier öffentlichen Sitzungen wurden folgende Vorträge gehalten: Archivrath Dr. Baillou: Krin; Louis Ferdinand; Dr. F. Meinecke: Das Landsturmgesetz von 1813; Dr. D. Joseph: Kunst und Künstler unter der Regierung des Großen Kurfürsten; Dr. Treusch v. Buttlar: Das tägliche Leben am Berliner Hofe im 16. Jahrhundert. In den sechs Arbeitssitzungen brachten längere oder kürzere Auseinandersetzungen und Vorträge: Nestor W. Bonnell: Fr. Wadzed und sein Berlinisches Wochenblatt; F. Wallé: Mittheilungen über den weißen Saal im königlichen Schlosse; Dr. G. Voss: Die Wandgemälde der Kirche zu Dahlem; S. Russe: Forschungen in der Umgebung Berlins; W. Bonnell: Aus dem Leben A. J. v. Kloedens; Geh. Rath Neuter und F. Wallé: Die Generalversammlung in Konstanz; Dr. jur. L. Mehel: Die

politischen Vorgänge im Dezember 1870 vor Gründung des neuen Deutschen Reiches; Ernst Winterfeld: Der Berliner Bär mit Vorlage und Abbildungen.

Erschienen sind im Jahre 1895 folgende Veröffentlichungen des Vereins: 1) Die „Mittheilungen des Vereins für die Geschichte Berlins“ (126 Seiten mit 22 Illustrationen) 2) „Schriften des Vereins für die Geschichte Berlins“, Heft XXXII. mit folgenden Aufsätzen: Lampert Dittelmeier, kurbrandenburgischer Kanzler. (Von Dr. Fr. Holze.) Zu einigen, angeblich von Herrn v. Bismarck-Schönhausen herrührenden Urkunden der Kreuzzeitung aus dem Jahre 1848. (Von Dr. F. Clauswitz.) Der Berliner Volksdialekt. Fortsetzung der Abhandlung aus dem Jahre 1892. (Von Dr. S. Brendicke.) 3) Der von dem Bibliothekar, Herrn Guiard, neu bearbeitete Katalog der Bibliothek des Vereins, der auf 285 Seiten 424 Nummern und ein umfassendes Register aufweist. In Zukunft soll der Katalog durch jährlich gedruckte Nachträge weitergeführt werden, damit die Mitglieder von dem jeweiligen Bücherbestande Kenntniß erhalten und die Bibliothek ausgiebig benutzen können.

Die Karten- und Bilderammlung des Vereins zählt 2166 Nummern.

In der Generalversammlung vom 25. Januar d. Js., bei der die Zahl der Mitglieder auf 602, die Einnahme während des Jahres 1895 auf etwa 6600 Mark festgestellt wurde, erfolgte die fast einstimmige Wiederwahl der bisherigen drei Vorstehenden: Geh. Archivrath Neuter, Amtsrichter Dr. Holze und Regierungs- und Baurath Küster.

Mansfelder Blätter. Mittheilungen des Vereins für Geschichte und Alterthümer der Grafschaft Mansfeld zu Eisleben. Herausgegeben von Professor Dr. Hermann Größler. 9. Jahrgang, 1895.

Der Herausgeber eröffnet den neuen Jahrgang selbst mit einer Abhandlung zur älteren Geschichte von Bayer-Raumburg im Kreise Sangerhausen. Der Ort wird zuerst im 8. Jahrhundert unter den Ortschaften des Friesen- und Hosgaues genannt und später unter Kaiser Heinrich V. als Reichsburg bezeichnet. Von diesem hat sie auch den Namen Bayer-Raumburg erhalten, da er sie dem Grafen Wichmann v. Gleuß in Bayern, aus dem Geschlechte der Edelherrn von Querfurt, verliet. Es geschah dies zum Unterschied von den gleichnamigen Schwestern Raumburg a. d. Saale, der Neuenburg bei Freyburg a. d. Unstrut, der Neuenburg bei Kelbra und von der Mienburg a. d. Saale. Nach glaubwürdigen Quellen erwarb etwa um die Mitte des 12. Jahrhunderts der Erzbischof Wichmann von Magdeburg aus demselben Geschlechte Bayer-Raumburg durch Erbschaft und schenkte es dem Erzbischof Magdeburg, welches seinerseits die Burg wieder an die Edelherrn von Querfurt und dann an die edelen Herren v. Hakeborn verliet. Kurz vor der Verleihung hatten eine Anzahl von Tempelherren die Burg besetzt und sie wurden vom Erzbischof belagert und bei der Einnahme schonungslos belämpt. Nach dem Vermögensverfall der Herren v. Hakeborn kam die Hälfte des Schlosses und der Herrschaft von Bayer-Raumburg 1378 an die Markgrafen von Meissen und Landgrafen von Thüringen; bald darauf erwarben sie den Gesamtbefi, den sie 1429 an die Gebrüder Berndt und Buffo von der Alzeburg verkauften. Bei diesen blieb Bayer-Raumburg bis zum Aussterben der Familie im Jahre

1628, worauf es durch Kauf an die aus Mecklenburg stammende Familie v. Bülow gelangte, in deren Besitz es sich noch gegenwärtig befindet.

Dieselbe Druckschrift behandelt Lehrer Schmidt aus Sangerhausen mit der Herausgabe des Baner-Naumburger Gemeindebuches von 1711, das einen Einblick in die Gemeindeverhältnisse jener Zeit gewährt.

In den auf Seite 31 bis 71 mitgetheilten gräflich Mansfeldischen Holztheilungen von 1501 und 1565 liefert Professor Größler einen Beitrag zur Erklärung der Ortsnamen des Mansfelder Gebirgskreises, zu deren Erforschung er langjährige topographische Studien gemacht und deren Ergebnisse er zum Theil bereits in anderen Schriften veröffentlicht hat.

Nach einer weiteren Abhandlung über Wittenberger Ordinarie aus der Grafschaft Mansfeld und der Herrschaft Quersfurt vom Farrer Strümpfel in Herrengersfeldt, sowie nach der Mittheilung eines Soldatenbriefes aus dem siebenjährigen Kriege vom Farrer Könncke in Kleinsiedt, theilt der Lehrer Schröter in Danterode am Harz eine Anzahl Briefe Theodor Körners mit, die er an seinen Studiengenossen Karl Schmidt in Freiberg gerichtet hat und worin sich mancherlei Beziehungen auf die Grafschaft Mansfeld und die dortigen wahrscheinlich von Körner besuchten Werke finden. Schmidt stammte aus dem Mansfeldischen und lieferte dem Dichter den Stoff zu Volksliedern. So schrieb er von Leipzig aus am 17. August 1810: Die Schlacht am Wulfesholze, wozu Du mir das Sujet gabst, ist mir als Ballade sehr gelungen. Ich lese sie Dir in Eisleben am Wulfesholze selbst.

Die Reihe der wissenschaftlichen Abhandlungen schließt der Herausgeber mit einem Bericht über einen im salzigen See bei Eisleben gefundenen Einbaum. Dieser wurde im Dezember 1894 in einer Tiefe von 2½ m bei der Aushebung eines Sammelbeckens gefunden, ist aus Rothbuche gefertigt und 6,20 m lang, am hinteren Theile 0,63 m breit. Das merkwürdige Fundstück, welches in Eisleben aufbewahrt wird, wird von Größler auf 2000 Jahre geschätzt.

Den Schluß bildet ein ausführlicher Bericht über das dreißigjährige Stiftungsfest des Vereins.

Krieg.

Als Beilage hierzu ist erschienen:

Hermann Größler. Mansfelder Münzen im Besitze des Vereins für Geschichte und Alterthümer der Grafschaft Mansfeld zu Eisleben. 1896. 72 Seiten.

Gegenwärtig beherrscht die öffentlichen und halb-öffentlichen Münzsammlungen, die staatlichen, kommunalen und Gesellschaftsammlungen eine derartig weitgetriebene Decentralisation, daß sie vielfach geradezu in eine Zersplitterung ausgeartet ist und, anstatt durch Verallgemeinerung der Sammelinteressen förderlich zu wirken, beschwerend und hemmend auf diesen lastet. Weit davon entfernt, Hand in Hand mit den Verwaltungen der großen Sammlungen zu gehen und allen Theilen nützlichen Anschluß an diese zu suchen, herrscht bei den Leitern der zahllosen kleineren Sammlungen ihnen gegenüber vielfach Eifersucht oder unberechtigtes Mißtrauen. Dadurch wird zugleich eine sachlich nicht begründete Vertheuerung der Sammelobjekte herbeigeführt und die Veröffentlichung und wissenschaftliche Würdigung manch eines hervorragenden Objectes hintertrieben, ja sogar bei der Un-

möglichkeit einer dauernden sachverständigen Verwaltung dieser kleinen Sammlungen oder gar dem zeitweiligen Mangel einer Ueberwachung durch einen sorgfamen Dilettanten manch ein beehrtes Stück von Neuem dem Untergang geweiht. Unter diesen Verhältnissen ist es als eine erfreuliche Ausnahme zu bezeichnen, daß die kleine Eisleber Sammlung Mansfelder Münzen solch eine genaue Beschreibung gefunden hat, wie Herr Professor Dr. Größler sie in dem genannten Hefte bietet. Freilich hat derselbe sich dabei anstatt einer zeitlichen Abfolge der veralterten, bei solch kleinen Sammlungen allerdings noch erträglichen Sonderung nach den verschiedenen Münzwerten als vornehmlichen Ordnungsprinzip bedient; hat er in der Technik der Münzbeschreibung insofern gefehlt, als er die Angabe der Umschriften trotz ihrer übertragenden Bedeutung der Bezeichnung des Prägebildes folgen und die Abweichungen einander ähnlicher Stücke nicht unmittelbar genug hervortreten läßt; hat er, was sich viel übler geltend macht, die Hohlspennige von seiner Beschreibung ausgeschlossen: aber trotzdem ist die Sorgfalt der geleisteten Arbeit unbedingt anzuerkennen. Die beschriebene Sammlung besteht nur aus 338 Stück, und zwar 8 goldenen und 330 silbernen Münzen, von denen etwa 70 als Doubletten zu gelten haben, d. h. kaum mehr als den vierten Theil der vor beinahe 20 Jahren von Stenzel inventarisirten Mansfelder Münzen, enthält leider nur wenige Exemplare der interessanten Rippermünzen, wenn auch unter diesen wenigen den seltenen Schreckenberger mit der Umschrift: VIAM INVENIUNT FATA, und läßt auffallenderweise die doch nicht besonders seltenen Kupfermünzen gänzlich vermissen, giebt dagegen auch eine Anzahl nicht von Stenzel verzeichneter und bisher unbekannter Stempel. Das Verzeichniß bietet daher nicht nur unter den hervorgehobenen Einschränkungen den Sammlern einen verlässlichen Führer, sondern bereichert auch die Münzwissenschaft selbst. Hoffentlich macht jedoch der Mansfelder Geschichtsverein hiermit nicht Halt in der Förderung der Münzkunde, sondern übernimmt, nachdem dieser Versuch im Kleinen gelungen, die größere Aufgabe, eine Beschreibung sämmtlicher Mansfelder Münzen, soweit sie uns erhalten sind, ausführen zu lassen. Denn hat auch das Mansfelder Münzwesen nie eine führende Stellung innegehabt, so gehören die Grafen doch zu den bedeutenderen Münzständen des Reiches, so daß die Lösung der Aufgabe mehr denn ein nur lokal beschränktes Interesse besitzt. J. Menadier.

Heidelberger Schloßverein. Der Ausschuß des Schloßvereins war vermöge einer Bewilligung in der Hauptversammlung vom 18. Dezember 1894 in der erfreulichen Lage, den Mitgliedern im Jahre 1895 eine Vereinsgabe zu überreichen. Sie bestand aus sechs Lichtdruck-Nachbildungen von Bildwerken des Otto-Heinrichsbauers (Großes Portal, Liebe, Gerechtigkeit, David, Sonnengott, Vertules). Ausgeführt wurden diese Lichtdrucke von Photograph C. Hertel in Mainz, dem auch die vortrefflichen photographischen Originalaufnahmen zu verdanken sind. Die Fortsetzung dieser Veröffentlichung sollte ursprünglich auf mehrere Jahre vertheilt werden. Es wurde aber in der letzten ordentlichen Hauptversammlung vom 19. Dezember 1895 beschloffen, wegen der unverhältnißmäßig hohen Verpackungs- und Versendungskosten die sämmtlichen weiteren 11 Blätter im Jahre 1896 den Mitgliedern zugehen zu lassen. Nach dem der Haupt-

versammlung vom 19. Dezember 1895 erstatteten Kaszenbericht betrug die Zahl der Mitglieder mit Jahresbeiträgen 650, die der Mitglieder auf Lebenszeit 35. Die eigentlichen Einnahmen beliefen sich auf 3157 Mk. 9 Pf., die eigentlichen Ausgaben auf 2125 Mk. 88 Pf.; das Vereinsvermögen beträgt 9245 Mk. 5 Pf.

Gesellschaft für Pommersche Geschichte und Alterthumskunde. Monatsblätter. 1896. Nr. 1 bis 6.

In den vorliegenden Nummern bespricht der Konservator M. Stubenrauch die im Oktober 1895 aufgedeckten letzten Reste des großen Brandgrubenfeldes bei Gumbin (Kr. Stolp), das der vorrömischen Eisenzeit angehört. Aus der Zeit des römischen Kultureinflusses stammen die von demselben untersuchten und kurz beschriebenen Gräber bei Publis. Weiter behandelt er die merkwürdigen stahlgrauen Bronzetutuli, auf die zuerst H. Schumann aufmerksam gemacht hat. Seitdem sind aus Rosenfelde (Kr. Regenwalde) noch mehrere derartige Stücke dazugekommen. Stubenrauch meint, daß diese Tutuli als Nachbildungen von Oberzähnen entstanden sind und wie diese als Schmuck- und Behangstücke dienen. Einen schon fast 30 Jahre im Besitze der Gesellschaft befindlichen Denarsfund von Jiddichow beschreibt E. Bahrsfeldt. Derselbe enthält 14 morgenländische und 30 abendländische Münzen besonders des 10. Jahrhunderts.

In die ältere Zeit der pommerschen Geschichte führt uns ein Aufsatz von M. Wehrmann, in dem kurz die Geschichte des Tempplerordens in Pommern dargestellt wird. Derselbe sahre 1234 zuerst dort Fuß.

M. Wehrmann behandelt ferner die Abstammung des Bischofs Johann I. von Camin (1343 bis 1370), der ein Sohn Erichs I. von Sachsen-Lauenburg und der Prinzessin Elisabeth von Pommern, einer Tochter Bogislaws IV., war. Auch zur Geschichte der Familie Bugenhagen in Wollin bringt er einige bisher nicht bekannte Nachrichten, welche dem alten Wolliner Stadtbuche (1367 bis 1383) entnommen sind. Für die Chronologie nicht unwichtig ist der bestimmte Nachweis, daß als Tag des heiligen Eudo in der Caminer Diözese stets der 1. Oktober galt.

Einen schätzenswerthen Beitrag zur Geschichte der Zünfte in Stettin enthält der Aufsatz von G. Stephani über die dortige Goldschmiedezunft, deren Organisation bereits für 1415 nachweisbar ist. Bis in die Zeit des dreißigjährigen Krieges führt der Verfasser seine Darstellung. Ein Stammbuch aus dem letzten Viertel des 18. Jahrhunderts beschreibt Stark.

Von Interesse sind auch die Berichte über die Vorträge, die in den Versammlungen der Gesellschaft gehalten sind. Es ist in denselben gesprochen über das Caminer Bisthum im 14. Jahrhundert, über die Stadtkunst im deutschen Mittelalter und die Leinwanderei zu Bergen a. N. (einer aus dem Ende des 13. oder Anfang des 14. Jahrhunderts stammenden Arbeit), über die Geschichte der Musik im alten Stettin (besonders den bedeutenden Musiker Philipp Dulichius), über Mariel, Kirchen und Schulvisitation im 16. Jahrhundert, und endlich über die älteste Stettiner Zeitung (vom Jahre 1716). Bemerkenswerth ist ferner, daß eine auffallend große Zahl von neu erschienenen Werken zur Geschichte Pommerns besprochen ist. Es geht daraus hervor, daß jetzt eine besonders eifrige Thätigkeit auf diesem Gebiete der Geschichtsforschung herrscht.

M. W.

Gesellschaft für Pommersche Geschichte und Alterthumskunde. Quellen zur Pommerschen Geschichte. Band III. Das Rügische Landrecht des Matthäus Normann nach den kürzeren Handschriften. Bearbeitet von Dr. G. Frommhold. Stettin 1896.

Das Rügische Landrecht oder der Wendisch-Rugianische Landgebrauch, wie man früher zu sagen pflegte, ist eine Zusammenstellung der in der ersten Hälfte des 16. Jahrhunderts in Rügen geltenden Rechtsgebräuche und ein Werk des Matthäus von Normann. Obgleich dasselbe nie formell als Gesetz anerkannt ist, so hat es auf dem Wege gewohnheitsrechtlicher Uebung doch Anerkennung und Geltung erworben. Es ist klar, daß es rechts- und kulturgeschichtlich von der größten Bedeutung ist. Die Zahl der Handschriften ist ziemlich groß, sie überliefern uns das Landrecht in dreifacher Form. Die eine ist nur ein Auszug, während sonst dasselbe in kürzerer oder längerer Fassung vorliegt. Der Bearbeiter der neuen Ausgabe hat dem kürzeren Texte den Vorzug gegeben, der wohl der ältere ist. Auch ist der längere bereits 1777 von Gadebusch einer wenigstens einigermaßen brauchbaren Ausgabe zu Grunde gelegt. Mit großer Sorgfalt hat Frommhold elf Handschriften benutzt und giebt in Anmerkungen die wichtigsten Varianten an. Sonst beschränkt er sich auf die Erklärung einiger ungewöhnlicher oder unbekannter Wörter. Die Zahl solcher Worterklärungen wird gewiß mancher Leser gerne vermehrt sehen, auch einzelnen Deutungen nicht unbedingt zustimmen. Doch wird vielleicht gerade hierdurch eine Verwerthung der Ausgabe auch für die niederdeutsche Sprachforschung angeregt.

Sedenfalls müssen wir dem Bearbeiter für die treffliche Arbeit dankbar sein und hoffen, daß er seine Studien für das alte Rechtsbuch fortsetzt und uns auch noch einmal eine neue Bearbeitung des längeren Textes liefert.

M. W.

Der Verein für Geschichte und geschichtliche Hülfswissenschaften an der Universität Leipzig „Mothor Löwe“. Im Laufe des Jahres 1895 wurde die Siegel-sammlung theilweise geordnet, von den vorhandenen Siegeln sind 1700 in Kästen untergebracht worden. Die Schenkungen wurden in die Bibliothek eingereiht und eine neue Katalogisirung angefangen. Die Vorträge waren folgende. Wintersemester 1894: 1. Die Entwicklung der Klöster im Abendlande, stud. theol. Wunsch. 2. Ueberblick über die Geschichte der Siebenbürger Sachsen von ihrer Einwanderung bis zur Gegenwart, stud. phil. et theol. Csallner. 3. Brentano: Die christlich-soziale Bewegung in England, stud. hist. Goldenbaum. 4. Die Seidenindustrie unter Friedrich d. Gr., stud. hist. Goldenbaum. 5. Mirabeau, stud. hist. Krüger. 6. Heinrich von Flauen, Hochmeister des Deutschen Ordens, stud. hist. Bruchmüller. 7. Die Carolina, stud. jur. Heller. Sommersemester 1895: 8. Das Eingreifen Gabriel Bethens in den dreißigjährigen Krieg, stud. phil. et theol. Csallner. 9. Gründungs-geschichte und Entwicklung des Generalfinanzdirektoriums nach den Acta Borussia, stud. jur. Wörner. 10. Thomas Münzer, stud. phil. Wilrich. 11. Ursprung der deutschen Stadtgemeinde, stud. jur. Paulser. 12. Rudolph Agricola, Dr. phil. Ahrens. 13. N. N. Wundelmann, stud. jur. Leuthold. 14. Der historische David, stud. hist. Krüger. 17. General-feldmarschall v. Boyen, stud. phil. et theol. Csallner.

16. Die Entwicklung der Stegel, stud. jur. Schmidt. 17. Die Einführung der Reformation in Augsburg (Festvortrag zum Einigungsfest), Dr. phil. Barge. Wintersemester 1895 (bis 14. Dezember): 18. Die Folgen der Reformation und des dreißigjährigen Krieges für die ländliche Verfassung und Lage des Bauernstandes im Osten Deutschlands, stud. hist. Bruchmüller. 19. Die Gründung der Stadt Leipzig, stud. jur. Wörner. 20. Die Staatstheorien bis zur Reformation, stud. hist. Goldenbaum. 21. Die Grabsteine in der Kapelle der deutschen Nation in S. Domenico zu Siena. 22. Aus der Regierung Friedrich Wilhelms IV., stud. jur. Paufler.

Gesellschaft für Geschichtskunde zu Freiburg im Breisgau. Chronik für 1895. 1. Sitzung, Donnerstag, den 17. Januar. Vortrag des Dr. Herm. Mayer: „Zur ältesten Geschichte der Universität Freiburg.“ Vortrag des Universitätsprofessors Dr. C. S. Meyer: „Ueber den gegenwärtigen Stand der badischen Volkskunde.“ 2. Sitzung, Donnerstag, den 21. Februar. Vortrag des Malers W. Gmelé: „Studie zur Kostümkunde des 17. und 18. Jahrhunderts.“ (Speziell über die Geschichte des Zopfes.) 3. Sitzung, Generalversammlung, Freitag, den 17. Mai. Vortrag des Stadtarchivars Dr. Alberti: „Ueber die geschichtliche Entwicklung der Befestigung Freiburgs.“ Mittheilungen des Präsidenten Geh. Hofrath Kraus über eine gefällige Eisenbeimplatte des Bischofs Salomon in Konstanz im Linzer Museum. Rechnungsablegung des Kassiers. Neuwahl des Vorstandes. Die bisherigen Mitglieder (Kraus, Pfaff, Schwab, Stoll, Kapferer) werden durch Akklamation wiedergewählt. 4. Sitzung. Gedenkfeier des 350. Todestages Hans Baldungs, Donnerstag, den 19. Dezember. Festvortrag des Herrn Privatdozenten Dr. Terrey über Hans Baldung. Den drei ersten Sitzungen wohnte der Protoktor des Vereins, Se. Königliche Hoheit der Erbprinzherzog, der vierten Ihre Königliche Hoheit die Frau Erbprinzherzogin bei.

Kleine Mittheilungen.

Der Provinzialkonservator der Kunstdenkmäler Schlesiens, Landbauinspektor S. Lutsch in Breslau, ist von der Gesellschaft für pommerische Geschichte und Alterthumskunde zum Ehrenmitgliede ernannt worden.

Am 18. April d. Js. wurde dem verstorbenen Oberst v. Cothausen an einer Giebelseite des Gräberhauses der Saalburg bei Domburg von Freunden und Verehrern, unter Theilnahme der Alterthumsvereine der Gegend, ein Denkstein in Form eines römischen Grabsteines gestiftet, zur Erinnerung, wie die Inschrift rühmt, an seine Verdienste um die Erforschung des Limes und die Ausgrabung der Saalburg.

Unter dem Namen Kreisverein für Landdank- und Denkmalpflege hat sich jüngst in Boppard am Rhein ein Verein gebildet, der den nachahmenswerthen Zweck verfolgt, die landschaftlichen Schönheiten zu pflegen, alt-ehrwürdige Baudenkmäler für die Nachwelt zu erhalten, den Schönheitsfinn der Bewohner zu wecken und namentlich das öffentliche Gewissen zur Vermeidung und womöglichst zur Beseitigung aller die Schönheit des Landschaftsbildes beeinträchtigenden Veranstaltungen, wie Reklameschilder,

Wackertafeln und Inschriften in den Weinbergen und auf den Uferfelsen, häßliche industrielle Anlagen etc. zu wecken und wachzuhalten. Dem Verein sind alsbald 54 Mitglieder beigetreten.

Berchtesgaden, 2. Juni. Die zahlreichen Freunde unseres romanischen Dries dürfte es gewiß interessieren, zu erfahren, daß sich hier vor kurzer Zeit ein „Verein für die Geschichtskunde des Berchtesgadener Landes“ gebildet hat. Berchtesgaden, urkundlich schon im 13. Jahrhundert genannt, entstand bekanntlich aus einer um 1122 gestifteten klösterlichen Niederlassung, deren Propstei unter Kaiser Maximilian I. mit der Reichsunmittelbarkeit des Ländchens, das etwa den Umfang des heutigen Amtsgerichtsbezirks befaß, Siz und Stimme auf der Fürstenbank erlangten. Die gestiftete Propstei wurde 1803 säkularisirt und dem neu errichteten Kurfürstenthum Salzburg einverleibt, mit dem sie 1810 an Bayern kam. Es fehlt also nicht an Stoff zur Pflege geschichtlicher Erinnerungen, die der Verein sich zur Aufgabe gemacht hat. Derselbe zählt bereits an 100 Mitglieder; erster Vorstand ist der Königl. Bezirksarzt Dr. Max Koch, zweiter Vorstand der Königl. Salinensinspektor Mittenkofer, Schriftführer Dr. Franz Seiger, Konservator und Bibliothekar Dr. Reichbaumer sen., Kassier Magistratsrath E. Braun. Der Verein beabsichtigt, im Ausstellungslofale der Dürstis-Schneißschule ein Museum einzurichten. Der Historische Verein für Oberbayern, der Historische Verein für den Chiemgau und die Vorstandschaft des Museums Carolina-Augusteum zu Salzburg haben seinerzeit durch ehrende Zuschriften ihr lebhaftes Interesse an dem Entstehen des Vereins bekundet, dem es hoffentlich auch ferrens auswärtiger Freunde nicht an der entsprechenden Förderung fehlen wird.

Litterarildres.

Pyl, Dr. Theod., Professor an der Universität zu Greifswald. Pommersche Genealogien. B. IV. Greifswald 1895 (XXIV u. S. 1 bis 180); B. V. Greifswald 1896 (XII u. S. 181 bis 440).

Die vorliegenden Bände bilden einen Theil des großen Werkes, das 1842 von dem Greifswalder Bürgermeister Dr. C. Gesterding († 1843) durch die Veröffentlichung einer Reihe von Geschlechtstafeln pommerischer, besonders ritterchaftlicher Familien begonnen wurde und seit 1863, wo das erste Heft des II. Bandes erschien, von Pyl fortgesetzt wird. Der unermüdet thätige Altmeister pommerischer Geschichtsforschung bietet uns im IV. Bande, nachdem er in ausführlicher Einleitung die von ihm benutzten urkundlichen Quellen und wissenschaftlichen Vorarbeiten behandelt hat, die Genealogien der Greifswalder Rathsmitglieder aus der Zeit von der Einigungsurkunde der Stadt (14. Mai 1250) bis zur Auflegung der Rathsmatrikel (Mch. 1332). Mit Recht hat der Herausgeber für diesen Zeitraum aus den älteren Urkunden sämtliche städtische Zeugen aufgenommen, auch wenn sie nicht als Consules oder Domini bezeichnet werden. Der V. Band umfaßt die Zeit von 1332 bis 1647, d. h. bis zu dem Jahre, in dem zum letzten Male eine Wahl zum Rathsmitgliede in die Matrikel eingetragen wurde. Für diesen Zeitraum (1250 bis 1647) hat der Herausgeber einen

Mittelweg zwischen ausführlicher Familiengeschichte und Stammtafelform gewählt. Nach dem Muster der von dem Stralsunder Bürgermeister Joh. Ehrenfr. Charisius (1716 bis 1760) begonnenen und von seinem Nachfolger Joh. Alb. Dinnies (1753 bis 1801) erweiterten handschriftlichen Sammlung für Stralsund giebt er uns die Reihenfolge der Greifswalder Rathsmitglieder in chronologischer Ordnung. Jedem Namen ist, außer kurzen biographischen Nachrichten, der Versuch einer Deutung beigelegt. Dann werden Abstammung und Vorfahren des Trägers, meist auch seine Nachkommen, behandelt unter Hinweis auf die urkundlichen Quellen und historischen Hülfsmittel. Somit bietet die Veröffentlichung in erster Linie ein reiches Material zur Geschichte pommerischer Familien. Nicht immer erscheint allerdings vom Herausgeber vermutheter Familienzusammenhang hinreichend gesichert. Sind z. B. die als die Nothschilder des 16. Jahrhunderts bekannten Stettiner Lothe nachweislich desselben Geschlechts mit der Greifswalder Familie Lothe? Auch auf dem schwierigeren Gebiete der Namensdeutung wird sich manche der gegebenen Erklärungen anfechten lassen. Ein Eingehen auf diesen Gegenstand würde weit über den Rahmen dieser Anzeige hinausgehen. Hervorgehoben sei hier nur, daß die Namen der in den Urkunden erscheinenden Zeugen uns einen Einblick gewähren in die Entstehung der ersten Familiennamen überhaupt in den jungen deutschen Gemeinwesen der südbaltischen Küstenländer, und daß wir über die Herkunft und Heimath der ersten deutschen Bürger Greifswalds und die Beziehungen dieser Stadt zu anderen deutschen Städtegründungen des Mittelalters werthvollen Aufschluß erhalten. Besonders wichtig sind in dieser Beziehung die Namen der Bürger in der ersten Urkunde (IV. 1). In den acht angeführten Zeugen lernen wir zugleich die ersten bekannten Vertreter einer pommerischen Stadt zu kühnischem Rechte kennen. Beiden Vätern sind in chronologischer und alphabetischer Folge gehaltene Register beigelegt, welche die Benutzung des Wertes sehr erleichtern und durch die bis 1895 fortgeführte Aufzählung der Rathsmitglieder nebst Angabe ihrer Amtsdauer eine willkommene Ergänzung zu der ausführlich gehaltenen Darstellung bilden. Manke.

Der Rennsteig des Thüringer Waldes. Führer zur Bergwanderung nebst geschichtlichen Untersuchungen. Von F. Bühring und L. Hertel. Jena 1896, 200 Seiten.

Das mit einer Wegekarte, einem Höhenplan, einer Sprachkarte und einer Abbildung von Oberhof ausgestattete Buch geht über den Rahmen eines gewöhnlichen Führers für Reisende hinaus. Nach der genauen Beschreibung einer Rennsteigwanderung mit den Abzweigungen und nach einer Schilderung der geologischen und botanischen Verhältnisse wird der Rennsteig als Sprachgrenze und als politische Grenze in der Vergangenheit und Gegenwart besprochen. In einem besonderen Abschnitte werden alsdann die Grenzbezeichnungen näher erörtert, wobei auch der „Lochbäume“ Erwähnung gethan wird, die auf der Generalversammlung des Gesamtvereins in Sigmaringen Gegenstand der Erörterung waren; in den Grenzbeschreibungen werden diese Grenzmarken als Malbäume, Lochbäume bezeichnet und daneben werden

Waldwachen genannt, ein Ausdruck, der nur noch in dem Zusammenhange „Grawacke“ als Feldstein gebräuchlich ist. Der für die Geschichte wichtigste Abschnitt ist der über Alter, Verlauf und Zweck des Rennsteigs, mit urkundlichen Zeugnissen versehen. Dabei wird eingehend der Zweck erörtert und untersucht, ob der Rennsteig ursprünglich ein uralter Handels- und Verkehrsweg oder eine Landesgrenze gewesen sei oder militärischen Zwecken seine Anlage verdanke. Die Verfasser neigen der letzteren Ansicht zu und halten den Rennsteig, womit zugleich der Name erklärt ist, für einen Kurzweg für die thüringischen Grenzwächter, die in langer Kette auf der Zinne des Waldgebirges von einer Warte zur anderen ritten, immerwährend nach Süden auslugend in die Marken der feindlichen Nachbarn. Damit wird das Alter des Weges in eine Zeit verlegt, wo die ganze Kammlinie einem einzigen Volksstamme gehörte. Als solche Perioden kommen aber nur die der fränkischen und der althüringischen Herrschaft in Frage und von diesen wieder nur die Zeit vor der Salzfchlacht — 58 n. Chr. —, in der nach der allgemeinen Annahme die Chatten von den Hermunduren aus der Salzungergegend verdrängt wurden. Besondere Abschnitte sind dem Verkehrs- und Geleitswesen gewidmet, wobei auch der regelmäßig wiederkehrenden Klauen und Geleitsstätten auf der Höhe des Gebirges gedacht wird. (Eine Besprechung dieser Einrichtungen ist für die diesjährige Generalversammlung in Aussicht genommen.) Den Schluß des höchst empfehlenswerthen Buches bilden Besprechungen über die Hofszeit am Rennsteig, über die Dichtung und Sage mit Gedichten von Scheffel, H. Baumbach, G. Beck und Trinius, ferner über die Namensdeutung der Duschäften und Forste, sowie über die gesammte Rennsteiglitteratur. Krieger.

G. Einert. Ein Thüringer Landpfarrer im dreißigjährigen Kriege. Mittheilungen aus einer Kirchenchronik. 1893.

Der im Februar d. J. in Arnstadt verstorbene Verfasser, Professor Einert, weit bekannt über die Grenzen Thüringens hinaus durch seine wissenschaftlichen Studien, widmete sich nach seiner Ruhestellung als Gymnasiallehrer der Durchforschung der vielfach in Staub und Verfall liegenden städtischen und Staatsarchive und aus diesen Studien gingen eine Reihe werthvoller Arbeiten hervor, zu denen auch die vorliegende gehört. Es sind Mittheilungen aus der Kirchenchronik des Dorfes Dornheim bei Arnstadt, die der Pfarrer Schmidt in den Stürmen des dreißigjährigen Krieges aufgezeichnet und die Einert mit Ergänzungen aus den Archiven von Arnstadt in einen vermittelnden Zusammenhang gebracht hat. Keine Oeringeren als Gustav Freytag und Heinrich Niehl haben sich in höchst lobenswerther und anerkennender Weise über Einerts Schriften ausgesprochen.

Der gegenwärtige Präsident der „Allgemeinen geschichtsforschenden Gesellschaft der Schweiz“, Gerold Meyer v. Knonau veröffentlicht ein vorzügliches Lebensbild seines Vorgängers, des hochverdienten Georg v. Wyß, wobei er dessen Briefwechsel mit seinem Bruder Friedrich, mit Vuillemin und den beiden Forels hat benutzen dürfen (Zürich 1896, Füssi und Beer).

Für den materiellen Inhalt der Mittheilungen sind die Mittheilenden verantwortlich.

Redakteur: Amtsgericht Weh. Staats-Archivar und Archivrat Dr. F. Wallen in Charlottenburg, Kantstr. 118.

Verlag: und in Vertrieb bei C. Z. Mittler & Sohn, Königl. Hofbuchhandlung und Hofbuchdruckerei, Berlin SW12, Kochstraße 68-71.

Gesamtvereins der deutschen Geschichts- und Alterthumsvereine.

Nr. 10 u. 11.

Vierundvierzigster Jahrgang 1896.

Oktober u. November.

Inhalt: Angelegenheiten des Gesamtvereins: Beitritt der historischen Kommission für die Provinz Sachsen. Generalversammlung in Blankenburg a. S. Programm. Vorbegrüßung. Präsenzliste. Erste Hauptversammlung und Delegirtenitzung. Ausflug nach Kloster Michaelstein. Geschäftsbericht des Verwaltungsaussschusses. Bericht des Zentralmuseums in Mainz. Vortrag des Herrn Prof. Müller: Herzog Ludwig Rudolf von Braunschweig und das Blankenburger Theater. Vortrag des Herrn Prof. Höfer: Das erste Auftreten des Eisens im Harzgebiet. Wirksamkeit der einzelnen Vereine: Alterthumsverein zu Freiberg i. S. Verein für Geschichte der Mark Brandenburg. Verein für die Geschichte der Stadt Dresden. Oberlausitzische Gesellschaft der Wissenschaften. — Kleine Mittheilungen. — Litterarisches.

Angelegenheiten des Gesamtvereins.

Beigetreten ist dem Gesamtverein „Die historische Kommission für die Provinz Sachsen“.

Generalversammlung in Blankenburg a. S.

vom 6. bis 9. September 1896.

Die Generalversammlung des Gesamtvereins in Konstanz (1895) hatte als Ort der diesjährigen Generalversammlung Wernigerode in Aussicht genommen. Da die andauernde Kränklichkeit Seiner Durchlaucht des Fürsten von Solberg die Ausführung dieses Beschlusses verhinderte, so wurde auf Anregung des Harz-Vereins die Verlegung der Versammlung nach Blankenburg a. S. verabredet, und durch persönliche Rücksprache des Vorsitzenden Geheimen Archivraths Neuter mit den Vertretern des Ortsaussschusses das Programm für die Generalversammlung in folgender Weise festgestellt: (Vergl. Nr. 8 und Nr. 9 des Korrespondenzblattes.)

Sonntag, den 6. September:

Von 1 Uhr Nachmittags ab: Empfang der Teilnehmer auf dem Bahnhofe, wo einige Gymnasiasten bereit stehen, um die Ankommenden in ihre Wohnungen zu führen.

In dem Wartezimmer 1. Klasse wird die Ausgabe der Teilnehmerkarten, Festzeihen, Karten zum Festmahle und zur Fahrt nach Mübeland stattfinden.

Am Abend von 8 Uhr ab erste gesellige Vereinigung der Teilnehmer im Kiefernadelbade (Restaurant Theres).
Montag, den 7. September:

Montag, den 7. September:

8 Uhr Morgens: Erste Hauptversammlung im großen Saale des Fürstenhofes, Mauerstraße Nr. 9, wo auch die übrigen Sitzungen stattfinden:

Eröffnung durch den Vorsitzenden. Begrüßungsreden. Geschäftliche Berichte.

Vorträge: 1. Herr Gymnasialdirektor Prof. Dr. phil. Müller aus Blankenburg: „Herzog Ludwig Rudolf von Braunschweig und das Blankenburger Theater.“

2. Herr Professor Dr. Höfer aus Wernigerode: „Das erste Auftreten des Eisens im Nordharzgebiet.“

Von 10 $\frac{1}{2}$ bis 11 Uhr: Frühstückspause.

Hernach: Delegirten- und Sektionsitzungen (Berichterstattungen).

Für diejenigen, welche an den Delegirten- und Sektionsitzungen nicht theilnehmen, findet sich Gelegenheit zur Besichtigung von Blankenburg (Herzogliches Schloß, Bartholomäuskirche, städtisches Museum) und dessen näherer Umgebung.

2 Uhr Nachmittags: Gemeinsschaftliches Festmahle im Fürstenhofe (Bedeck 2,50 Mk.), zu dem die Karten im Empfangszimmer auf dem Bahnhofe zu lösen sind.

4 Uhr: Ausflug nach dem $\frac{3}{4}$ Stunden entfernten Kloster Michaelstein zur Besichtigung des Kreuzganges und der beiden Säulen unter Führung des Herrn Kreisbauinspektors Spehr. Für Fuhrwerk wird auf Wunsch Sorge getragen werden.

Dienstag, den 8. September:

8 $\frac{1}{2}$ Uhr Morgens: Zweite Hauptversammlung. Vortrag des Herrn Regierungs- und Bauraths Brindmann aus Braunschweig: „Ausgrabungen im Braunschweigischen Harze.“

10 Uhr: Sektionsitzungen (Berichterstattungen). Frühstück bezw. Mittagessen in den verschiedenen Absteigequartieren.

3 Uhr Nachmittags: Ausflug nach dem Regenstein, woselbst Herr Oberlehrer Steinhoff die Führung übernimmt. Versammlung beim Gymnasium am Thee. Später Zusammenkunft im Garten des Fürstenhofes.

Mittwoch, den 9. September:

8 Uhr Morgens: Sektionsitzungen.

10 Uhr: Dritte Hauptversammlung. Bericht über das Ergebnis der Delegirten- und Sektionsitzungen.

Danach gemeinsames Frühstück auf dem Bahnhofe.

1 $\frac{1}{2}$ Uhr: Fahrt mit der Zahnradbahn nach Mübeland zur Besichtigung der Hermannshöhle.

Sonntag, den 6. September.

Die Begrüßung im Kiefernadelbade
(Restaurant Thewes).

Von den Mitgliedern des Ortsausschusses herzlich begrüßt, fanden sich Sonntag, 6. September, Abends im großen Saale des Kiefernadelbades die Theilnehmer der Generalversammlung zahlreich zusammen, von denen viele bereits eine kleine Wanderung durch das herrliche Harzgebirge unternommen hatten. Neben den Mitgliedern des Harz-Vereins, dessen Vorstand sich vollständig eingefunden hatte, sah man die alten Stammgäste des Gesamtvereins, die zum Theil mit ihren Damen erschienen waren, auch manche neue Gesichter, und Alle fanden sich rasch und traulich zueinander, so daß der Abend in Begrüßung alter Freunde und in Anknüpfung neuer Bekanntschaften bei frohlichster Unterhaltung angenehm verfloß. Herr Oberlehrer Steinhoff hieß im Namen des Blankenburger Zweigvereins die Anwesenden willkommen, worauf der Vorsitzende des Verwaltungsausschusses, Herr Geheimer Archivrath Reuter (Berlin), für die herzliche Begrüßung dankte, die beweiße, daß auch das gegenwärtige Geschlecht die historisch verbrieftete Gastfreundschaft Blankenburgs noch immer ausübe.

Präsenzliste.

Regierungsvertreter.

Preußen.

Reuter, Geheimer Archivrath, Berlin, für die preussische Archivverwaltung.

Württemberg.

Dr. Hartmann, Professor, Oberstudienrath, Stuttgart.

Mecklenburg.

Dr. Grotefend, Archivrath, Schwerin.

Braunschweig.

Dr. v. Heinemann, Professor, Oberbibliothekar, Wolfenbüttel.

Schwarzburg.

Dr. Bühring, Oberlehrer, Arnstadt.

Stadt Hamburg.

Dr. Hagedorn, Senatssekretär, Hamburg.

Elßaß-Lothrinaen.

Dr. Wolfram, Archivdirektor, Metz.

Vereins-Delegirte.

Dr. Vailieu, Archivrath, Charlottenburg. Delegirter der Berliner Historischen Gesellschaft und des Vereins für Geschichte der Mark Brandenburg.

Dr. Bühring, Oberlehrer, Arnstadt. Delegirter der Museums-Gesellschaft in Arnstadt.

Dr. Damas, Stadtschulrath, Danzig. Delegirter des westpreussischen Geschichtsvereins.

Dr. Grnisch, Archivrath, Dresden. Delegirter des Königlich sächsischen Alterthumsvereins.

Dr. Gmelin, Pfarrer, Großaltdorf. Delegirter des Historischen Vereins für Württembergisch-Franken.

Dr. Grotefend, Archivrath, Schwerin. Delegirter des Vereins für mecklenburgische Geschichte und Alterthumskunde und des Vereins für Geschichte und Alterthumskunde zu Frankfurt a. M.

Dr. Payer, königlicher Konservator, München. Delegirter des Historischen Vereins von Oberbayern und des Historischen Vereins von Oberpfalz und Regensburg.

v. Heinemann, Professor, Halle a. S. Delegirter der Historischen Kommission für die Provinz Sachsen.

Hildebrandt, Professor, Berlin. Delegirter des Vereins Herold in Berlin.

Dr. Jacobs, Archivrath, Wernigerode. Delegirter des Harzvereins für Geschichte und Alterthumskunde.

Dr. Nummenhoff, Stadtdirektor, Nürnberg. Delegirter des Vereins für Geschichte der Stadt Nürnberg.

Dr. v. Pfister, General, Stuttgart. Delegirter des Württembergischen Alterthumsvereins.

Dr. Krümers, Archivrath, Posen. Delegirter der Historischen Gesellschaft für die Provinz Posen.

Reuter, Geheimer Archivrath, Berlin. Delegirter des Vereins für die Geschichte Berlins.

Thormählen, Akademielehrer, Hanau. Delegirter des Vereins für Hessische Geschichte und Landeskunde in Kassel und des Hanauer Bezirksvereins für Hessische Geschichte und Landeskunde.

Dr. Wehrmann, Stettin. Delegirter der Gesellschaft für pommerische Geschichte und Alterthumskunde.

Dr. Weiß, Sanitätsrath, Bückeburg. Delegirter des Vereins für Geschichte, Alterthümer und Landeskunde des Fürstenthums Schaumburg-Lippe.

Dr. Wolfram, Archivdirektor, Metz. Delegirter der Gesellschaft für lothringische Geschichte.

Theilnehmer.

Dr. Bahmann, Oberlehrer, Blankenburg.

Dr. Bär, Archivrath, Hannover.

Bertling, Pastor, Blankenburg.

Bodemann, Major a. D., Blankenburg.

Borrmann, Gymnasiallehrer, Blankenburg.

Dr. Brecht, Oberbürgermeister a. D., Quedlinburg.

Dr. Breithaupt, Kreisdirector, Blankenburg.

Brinckmann, Regierungs- und Baurath, Braunschweig.

Brocks, Korrespondent, Blankenburg.

Dr. Brode, Halle a. S.

v. Broizem, Major a. D., Blankenburg.

Dr. Bürger, Oberlehrer, Blankenburg.

Dalmer, Rittmeister a. D., Blankenburg.

Dahmföhler, Oberlehrer, Blankenburg.

Dietrich, Kandidat, Leipzig.

Dr. Dünning, Professor, Quedlinburg.

Erler, Hofgärtner, Blankenburg.

Faßtenau, Senator, Blankenburg.

Frede, Gasthofsbesitzer, Blankenburg.

Glanz, Eisenbahndirektor, Blankenburg.

Göbe, Wilh., sen., Hofdachdeckermmeister, Blankenburg.

Großmann, Klempnermeister, Blankenburg.

Hassebraut, Oberlehrer, Blankenburg.

Dr. med. Hartmann, Blankenburg.

Dr. Höfer, Professor, Wernigerode.

v. Hollander, Pastor, Blankenburg.

Such, der Ältere, Rentner, Quedlinburg.

Rälber, Kommissionsrath, Wernburg.

Rügel, Oberlehrer, Blankenburg.

Rref, Major a. D., Blankenburg.

Krieg, Amtsrichter, Schlieben.

Kubel, Oberst a. D., Blankenburg.

Külbel, Steuereinnnehmer a. D., Blankenburg.

Leibrock, Rentner, Blankenburg.

Leche, Kreisdirector a. D., Blankenburg.

Liehold, Pastor, Altona, mit Frau.

Dr. Liesenberg, Oberlehrer, Blankenburg.

Professor Dr. Meier, Braunschweig.
 Dr. Menzel, Oberlehrer, Blankenburg.
 Nemes, Kaufmann, Blankenburg.
 v. Minnigerode, Freiherr, Major, Sillerode.
 v. Minnigerode jun., stud. jur., Braunschweig.
 Professor Dr. Müller, Gymnasialdirektor, Blankenburg.
 v. Münchhausen sen., Aplern.
 v. Münchhausen jun., Vörries, Aplern.
 Nöltingk, Konsistorialrath a. D., Blankenburg.
 v. d. Oren, Excell., Divisions-General a. D., Blankenburg.

Peters, Kenner, Blankenburg.
 Preuß, Hofgärtner a. D., Blankenburg.
 Dr. Reischel, Scherlesleben.
 Ribbentrop, Oberamtsrichter a. D., Blankenburg.
 Rohde, Kaufmann, Berlin.
 Rosenthal, Hofjuwelier, Berlin.
 Salemon, Bürgermeister, Blankenburg.
 Sängler, Bau-Aufscher, Blankenburg.
 Dr. Schmidt, Professor, Halle a. S., nebst Frau.
 Schaeffer, Guisbesitzer, Halberstadt.
 Schwarz, Hofphotograph, Berlin, nebst Frau und Tochter.

Seckepfandt, Oberlehrer, Magdeburg.
 Spehr, Kreisbau-Inspektor, Blankenburg.
 Steinbeck, Major a. D., Blankenburg.
 Steinhoff, Oberlehrer, Blankenburg.
 Suder, Bergwerksbesitzer, Blankenburg.
 Fräulein Thomsen, Lübeck.
 v. Trautwitz-Hellwig, Kammerherr, Rittmeister a. D.,
 Burghauptmann, Blankenburg.

Dr. Trömmner, Notar, Blankenburg.
 Dr. Weinitz, Berlin.
 Weiß, Kenner, Halberstadt.
 Wellnitz, Konsul, Berlin, mit Frau.
 Wilke, Rektor, Quedlinburg.
 G. G. Winkel, Regierungsassessor, Magdeburg.
 G. C. Winnig, Geschäftsführer, Blankenburg.
 Wüsten, Rittmeister a. D., Blankenburg.
 Dr. Zimmermann, Archivar, Wolfenbüttel.
 Zopfs, Redakteur, Blankenburg.

Montag, den 7. September.

Erste Hauptversammlung.

Bald nach 8 Uhr eröffnete Herr Geh. Archivrath Neuter im Saale des Fürstenhofs die erste Hauptversammlung, berief Herrn Archivrath Dr. Baillet (Berlin) zum Schriftführer und theilte die Gründe mit, welche die Verlegung der Versammlung nach Blankenburg veranlaßt hatten. Nach herzlichen Worten der Begrüßung und des Dankes an die Vertreter der Staatsregierungen und der verbundenen Vereine, die Ortsbehörden und die Gäste, erläuterte er den Jahresbericht des geschäftsführenden Ausschusses, den wir, ebenso wie den Verwaltungsbericht des römisch-germanischen Central-Museums in Mainz weiter unten zum Abdruck bringen. (S. 121 u. 123.) Dann nahm Herr Professor v. Heinemann (Wolfenbüttel) das Wort, um im Namen der herzoglich braunschweigischen Staatsregierung den Gesamtverein auf braunschweigischem Boden willkommen zu heißen. Er gedachte der Generalversammlung, die vor 33 Jahren in Braunschweig getagt hatte, und sprach den Wunsch aus, daß der Gesamtverein seine rege und

erfpriechliche Thätigkeit für die Erforschung des Alterthums und der Geschichte des deutschen Volkes, sowie für die Erhaltung und Pflege der Denkmäler erfolgreich fortsetzen möge. Herr Bürgermeister Salemon begrüßte die Versammlung im Namen von Stadt und Bürgerschaft, indem er betonte, daß auch Blankenburg und Umgegend der Fürsorge des Gesamtvereins für den Denkmalschutz vielen Dank schulde, Herr Oberamtsrichter a. D. Ribbentrop im Namen des Blankenburger Geschichtsvereins, mit der Bitte, mit der Gastfreundschaft Blankenburgs vorlieb zu nehmen. Herr Archivrath Dr. Jacobs (Wernigerode) sprach im Namen des „Harzvereins für Geschichte und Alterthumskunde“, der zum Gesamtverein immer die erfreulichsten Beziehungen gehabt habe, und überreichte den Versammelten als Festgabe eine Schrift des Vereins-Konservators Professor Dr. Paul Höfer „Der Königshof Bodfeld“. Der Vorsitzende dankte allen Rednern in herzlichen Worten und verlas noch ein Schreiben des Chefs des fürstlich stolbergischen Schloßamtes zu Wernigerode, das der Versammlung den Gruß des Fürsten Otto übermittelt und zugleich sein Bedauern ausdrückt, sie nicht in Wernigerode begrüßen zu können.

Dann folgten die Vorträge der Herren Gymnasial-Direktor Dr. phil. Müller (Blankenburg) über: „Herzog Ludwig Rudolf von Braunschweig und das Blankenburger Theater“ (vergl. S. 124) und Professor Dr. Höfer (Wernigerode) über: „Das erste Auftreten des Eisens im Nordharzgebiet“ (vergl. S. 128). Den Vorträgen folgte nach einer kurzen Pause die Sitzung der Vereins-Delegirten, worüber nachstehendes Protokoll aufgenommen ist.

Protokoll der Delegirtenversammlung des Gesamtvereins der deutschen Geschichts- und Alterthumsvereine, Blankenburg, den 7. September 1896.

Anwesend: Sämmtliche Delegirten (vergl. S. 118). Der Vorsitzende, Herr Geh. Archivrath Neuter, eröffnet die Sitzung mit einigen erläuternden Bemerkungen über den Geschäftsbericht und die Kasserverhältnisse des Gesamtvereins, worauf nach Antrag des Herrn Dr. Zimmermann, der die Rechnungslegung geprüft hat, dem Verwaltungsausschuß die Entlastung erteilt wird. Nach einer kurzen Distaktion, in der mehrfach die Nothwendigkeit betont wird, das Korrespondenzblatt durch Mittheilungen etc. zu unterstützen, wurde auf Antrag des Herrn Geh. Archivrath Neuter beschlossen, das Gehalt des Redakteurs auf 600 Mk. zu erhöhen, mit der Verpflichtung, daß derselbe künftig an den Generalversammlungen ohne weitere Entschädigung theilnehme. Von den für die nächste Versammlung vorgeschlagenen Städten wurde in erster Linie Sträßburg, dann Schwäbisch-Hall in Aussicht genommen. Bei der Berathung über die Zeit der nächsten Versammlung empfiehlt Herr Archivrath Dr. Grotefend den Antrag des Vereins für mecklenburgische Geschichte und Alterthumskunde, wonach die Generalversammlung künftig nur alle zwei Jahre, und zwar, abwechselnd mit den Historikertagen, in den ungeraden Jahren stattfinden soll. Er verweist besonders auf die von den Historikern ausgegangene Einladung an die Vertreter von Publikations-Instituten und meint, daß denen, die an beiden Versammlungen theilnehmen wollen, dazu Gelegenheit gegeben werden müsse. Herr Archivrath Dr. Ermisch bekämpft den Antrag. Er hält es für bedenklich, an der alten Organisation des Gesamtvereins

zu rütteln, und befürchtet, daß durch die zweijährige Pause die Generalversammlungen in Verfall gerathen. Herr Konservator Dr. Hager unterstützte den Antrag, indem er auf die vielen Anregungen hinweist, die von den Generalversammlungen ausgingen, wie z. B. die Kirchenbücherfrage, und die von den einzelnen Vereinen im Laufe nur eines Jahres nicht verarbeitet werden könnten. Herr Archivrath Dr. Jacobs meinte dagegen, daß man in zwei Jahren auch viel vergessen könne. Nachdem noch die Herren Thormählen und Archiwirektor Wolfram gegen, Herr Pfarrer Dr. Smelin für den Antrag gesprochen haben, wird auf Vorschlag des Herrn Geh. Archivrath Neuter einstimmig beschlossen, die Entscheidung über den Antrag auf die nächste Generalversammlung zu vertagen, die ja, weil in einem ungeraden Jahre, ohnehin statifinden würde. Demgemäß wird als Zeit der nächsten Generalversammlung der September 1897 festgesetzt. Der jährliche Beitrag zum Gesamtverein wurde wie bisher auf 10 Mk., der Preis des Korrespondenzblattes auf 5 Mk. bestimmt und der Verein für die Geschichte Berlins für die Leitung der Geschäfte einstimmig wiedergewählt, worauf dessen anwesender Vertreter die Annahme der Wahl erklärte. — Hierauf erfolgte die Zuweisung der Fragen an die einzelnen Sektionen.

Um 2 Uhr begann unter zahlreicher Betheiligung das Festmahl im Fürstenhof, das den fröhlichsten Verlauf nahm. Getoastet wurde von Geh. Archivrath Neuter auf Seine Majestät den Kaiser, von Kreisdirektor Breithaupt auf Seine königliche Hoheit den Prinzregenten von Braunschweig, an welche Beide, wie auch an den Fürsten von Stolberg-Wernigerode, telegraphische Begrüßungen gerichtet wurden; von Archivrath Dr. Jacobs auf Stadt Blankenburg, von Oberbibliothekar Dr. v. Heinemann auf die Damen, von Pfarrer Dr. Smelin auf die große sächsische Verwandtschaft, die in den Nordschwaben oder den alten Warnern ja dicht bis an den Harz heranreicht, von Archivrath Dr. Grotefend auf den Ortsauschuß und von Frau Professor Schmidt (Halle) in einem hübschen altdcutschen Spruch auf Oberbibliothekar Dr. v. Heinemann.

Nach dem Essen unternahm die bei Weitem größte Zahl der Theilnehmer einen Ausflug nach dem etwa eine Stunde von Blankenburg entfernten Kloster Michaelstein, über dessen Geschichte Herr Kreisbauinspektor Spehr nachstehenden Vortrag hielt:

Das Kloster Michaelstein ist nicht auf der Stelle, auf der die beiden Säulen und der Kreuzgang sich heute befinden, gegründet. Man wird daher den Fels, den Stein, nach dem das Kloster den Namen erhalten hat, an einem anderen Platze zu suchen haben. Eine Stunde vom heutigen Michaelstein entfernt in dem daselbst mündenden Thale der harzischen Berge, in dem sogenannten Klostergrund, auf einer Felsenhöhle, auf dem von den Blankenburgern so gern aufgesuchten Volkmarsteller ist die Gründung des Klosters Michaelstein vor sich gegangen. Schon im frühen Mittelalter ist die Felsenhöhle daselbst von Einsiedlern bewohnt gewesen; so wird urkundlich berichtet, daß dort schon im neunten Jahrhundert eine Klausnerin Lintburga jahrzehntelang in tiefer Abgeschiedenheit ein einsiedlerisches Leben geführt habe. Später muß dort auch ein Einsiedler, Namens Volkmar gewohnt haben, der im besonderen Maße größter Frömmig-

keit stand, denn nach ihm hat die Stelle den Namen erhalten. Im weiteren Verlauf der Zeit ist dann außerhalb auf der Höhe eine Wohnung entstanden, auch eine Kapelle erbaut, die dem heiligen Michael geweiht wurde. Die interessante Anlage ist vor mehreren Jahren ausgegraben und zeigt deutlich noch jetzt den Grundriß einer kleinen klösterlichen Wohnstätte.

Mit der Gründung des Klosters Michaelstein auf dem Volkmarsteller aber hat es folgende Bewandniß. Der Platz am Volkmann, wie man kurz zu sagen pflegt, gehörte laut Schenkung Kaiser Ottos I. dem im 10. Jahrhundert gegründeten St. Servatiusstifte in Quedlinburg. Hier lebte im 12. Jahrhundert die fromme Abtissin Beatrix und ein frommer Dienstmann des Stiftes, Ritter Burchard, ein Blankenburger Graf älterer Linie. Durch die Bemühungen der Abtissin und durch die Schenkungen des frommen Ritters kam die Gründung zu Stande. Papst Innocenz II. genehmigte das Vorhaben Beider, und so konnten die auf dem Volkmann wohnenden Brüder ein klösterliches Leben führen und sie sollten auch nach dem Wunsche der Abtissin Beatrix nach einer bestimmten Regel leben. Bei der Abgeschiedenheit der Lage und der Unwirthlichkeit der Gegend konnten nur die Regeln der Cisterzienser in Frage kommen, die denn auch um die Mitte des 12. Jahrhunderts, geführt von ihrem Abte Roger, auf dem Volkmann ihren Einzug hielten. Da jedoch der Platz auf dem Felsen nur klein, auch das daneben liegende Thal zu eng von Bergen eingeschlossen ist, konnte sich dort ein größeres klösterliches Leben nicht entfalten, die Insassen des neuen Klosters, denen sehr bald schon größere Güter zuflossen, planten daher ein neues Kloster auf einer anderen, weniger ungünstig gelegenen Stelle. Sie wählten dazu das ihnen gehörige Gut Erregodesroda aus, den Platz, der jetzt den Namen Michaelstein führt. Zunächst nannte man die neue Anlage Neu-Michaelstein, im Gegensatz zu Alt-Michaelstein auf dem Volkmann. Allmählich wurde jedoch Neu-Michaelstein einfach Michaelstein und Alt-Michaelstein einfach der Volkmann genannt. Die neuen Gebäude wurden etwa um 1167 bezogen, wahrscheinlich noch unter Führung des ersten Abtes Roger.

Das Kloster blühte auf dem neuen Platz bald auf. Schon im 12. Jahrhundert werden demselben fünf große Meierhöfe gehört haben und diesem ansehnlichen Besitze wurde im 13. Jahrhundert unter anderen das große Gut Winningen, eine erloschene Grafschaft bei Wüdersleben, hinzugesügt. Das Kloster gewann an Einfluß, die Abte waren sehr angesehen Leute, sie werden in den Urkunden oft als Zeugen bei wichtigen Begebenheiten genannt; Kunst und Wissenschaft wurden in den Mauern des Klosters gepflegt. Man erkennt das noch an den wenigen auf uns gekommenen Architekturformen, welche zum Theil von großer Schönheit sind. Auch wissen wir, daß ein Cilhart v. Uberg, ein Dienstmann Heinrichs des Löwen, in Michaelstein häufig weilte und wahrscheinlich dort in stiller Zurückgezogenheit seinen Tristan und Isolde bearbeitete. So waren für die nächsten Jahrhunderte die Wünsche und Gebete der frommen Gründerin in Erfüllung gegangen. Aber auch diesem Kloster läutete, wie so manchem Kloster unseres Landes, doch bald die Todesglocke. Namentlich wurde das 16. Jahrhundert verhängnißvoll. Im Jahre 1525 hausten die aufwüthenden Bauern in schredlicher Weise, aber noch schlimmer machte es ein Wilhelm v. Haugwitz im Jahre

1533. Von der werthvollen Bibliothek ist nichts übrig geblieben. Die Grabsteine, die über so manche wichtige Begebenheit in der Geschichte der Grafen von Blankenburg und Regenstein hätten Auskunft geben können, wurden zerstört und die schöne große Klosterkirche wurde dem Erdboden gleich gemacht. Im Jahre 1544 hatte es überhaupt mit der Klosterherrlichkeit ein Ende. Die Güter gingen in den Besitz des Grafen Ulrich v. Blankenburg über und die Klostergebäude wurden zur Einrichtung einer Knabenschule benutzt. Die Abtwürde wurde zunächst noch beibehalten und an Mitglieder des gräflichen Hauses verliehen.

Nach dem Erlöschen des Blankenburger Grafengeschlechtes am Ausgang des 16. Jahrhunderts ging die Abtwürde über auf Herzöge von Braunschweig. Unter diesen ist Herzog Christian der Jüngere viel genannt, der Tolle, wie ihn die Geschichtschreiber tituliert haben. Dieser Abt hatte wenig Sinn für klösterliche Einrichtungen und geistliche Stiftungen, obgleich er postulirter Bischof von Halberstadt war und außerdem auch noch die Abtwürde von Walkenried innehatte. Er bekümmerte sich nicht um die Klöster und Schulen, sondern ging ganz auf in den Unruhen des Dreißigjährigen Krieges. In der schändlichsten Weise hat er das Eigentum der Klöster angegriffen. Das Kloster Michaelstein hat er dadurch sehr geschädigt, daß er das klösterliche Gut Winningen, ohne, wie es Vorschrift war, den Klosterkonvent zu fragen, an den Fürsten von Anhalt verpfändete. Ein langwieriger, Jahrhunderte hindurch verschleppter Prozeß war die Folge dieser Handlungsweise. Erst im Jahre 1850 ist die Angelegenheit zum endgültigen Abschluß gekommen und zu Gunsten der braunschweigischen Regierung, welche inzwischen in den Besitz des Klosters gekommen war, entschieden.

Nach den wechselvollen Ereignissen des Dreißigjährigen Krieges kam erst 1644 wieder Ruhe in die Mauern des ehemaligen Klosters. Einen gewissen Glanz hat dasselbe dann nochmals im 18. Jahrhundert erlebt, als der prunkliebende Fürst Ludwig Rudolph in Blankenburg residierte. Zu dieser Zeit wurde die jetzige kleine Kirche gebaut und mit großer Festlichkeit im Jahre 1720 geweiht. Auch andere Gebäude ließ dieser Fürst neben der Kirche erbauen, in denen er ein Predigerseminar einrichtete. Der Abt Eberhard Finen, dessen kunstvoll gearbeitetes Epitaphium den einzigen nennenswerthen Schmuck der Kirche jetzt noch bildet, erlebte diese letzte Glanzperiode des ehemaligen Klosters. Die Knabenschule ging schon Anfang des 18. Jahrhunderts ein, und das Predigerseminar wurde, nachdem noch eine Reihe von Geistlichen und Gelehrten die Abtwürde besessen hatte, im Jahre 1807 aufgehoben. Zu gleicher Zeit nahm die braunschweigische Regierung Besitz vom Kloster und seinem Zubehör. Von dieser Zeit an dienten die Klostergebäude mit Ausnahme der Kirche geistlichen Zwecken nicht mehr, ein Theil derselben ist jetzt Försterwohnung und ein anderer Theil ist der Landwirtschaft überwiesen.

Die vor vier Jahren an Stelle der alten Klosterkirche angestellten Nachgrabungen haben ergeben, daß die Kirche eine dreischiffige Pfeilerbasilika war mit Querschiff und daß sie im Osten durch fünf Apsiden abgeschlossen war; auch haben die damaligen Nachgrabungen zur Aufdeckung eines aufgehenden Bautheiles des Innern der Kirche geführt. Auf Grund der freigelegten Grundmauern und unter Beachtung der noch vorhandenen

Architekturtheile des Aeußern der Kirche, nämlich eines Gesimsstückes der großen Mittelapside und eines Stückes des Bogenfrieses, welches unter dem Hauptgesims gefesselt hat, ist eine Rekonstruktion des Aeußern versucht, welche zeigt, daß die Kirche, ein 65,7 m langes Gebäude, in seiner allen Cisterzienser-Kirchen eigenen Einfachheit doch einen imposanten Anblick gewährt haben muß. Die erhaltenen Architekturen der Kirche weisen unbedingt auf die Zeit im 12. Jahrhundert hin. Der südlich der Kirche belegene Kreuzgang ist zwar noch erhalten, zeigt aber sehr verwitterte Skulpturen, die die Epoche des Ueberganges von der romanischen zur gothischen Zeit erkennen lassen. Die größte Ehrensäule des Klosters bilden unstreitig die beiden Säulen des Kapitelsaales. Sie sind in Sandstein gearbeitet und zeigen romanische Formen von vollendeter Schönheit. Weniger schön sind die auch noch erhaltenen Säulen des Refektoriums aus spätromanischer Zeit

Geschäftsbericht des Verwaltungsausschusses des Gesamtvereins der deutschen Geschichts- und Alterthumsvereine für das Jahr 1895.

Das heute ablaufende Geschäftsjahr giebt das erfreuliche Bild der gedeihlichen Weiterentwicklung des Gesamtvereins. Der Verein für die Geschichte Berlins, welcher durch den einstimmigen Beschluß vom 18. September 1895 der zu Konstanz stattgehabten Delegirtenversammlung wiederum mit der Führung der Geschäfte des Verwaltungsausschusses betraut wurde, hat diese Leitung im Einzelnen durch seinen ersten und zweiten Vorsitzenden, den Geheimen Archivarth Dr. Reuter und den Amtsrichter Dr. Holze, ausgeübt.

Einen schweren Verlust hat der Verein im letzten Jahre durch den Tod des Direktors der preussischen Staatsarchive, Wirklichen Geheimen Rathes Dr. v. Sybel, erlitten, der mannigfach unseren Bestrebungen förderlich gewesen ist.

Die Geschäftsführung ist stets bemüht gewesen, eine immer regere Verbindung zwischen den einzelnen historischen Vereinen Deutschlands herbeizuführen, und ihre Bemühungen nach dieser Richtung haben manche Erfolge gehabt, die noch größer gewesen wären, wenn nicht die Bescheidenheit der zur Verfügung stehenden Mittel hemmend gewirkt hätte. Daß aber die Verhältnisse durchaus gesunde sind, ergibt der folgende Kassensbericht:

Die Einnahmen haben betragen . . .	Mk. 2485,76
Die Ausgaben haben betragen . . .	= 2460,47
Es bleibt mithin ein Vaar-Ueberschuß von Mk. 25,29	
Hierzu treten noch folgende Außenstände:	
1. rückständige Beiträge einzelner Vereine	
a) aus den Jahren	
bis einschl. 1894	Mk. 50,—
b) aus dem Jahre 1895	= 130,—
	Mk. 180,—
2. nicht bezahlte Abonnements auf das Korrespondenzblatt	
a) aus den Jahren	
bis einschl. 1894	Mk. 50,—
b) aus dem Jahre 1895	= 80,—
	Mk. 130,—
Uebertrag . . .	Mk. 310,— Mk. 25,29

Ueberrag . Mt.	310,—	Mt.	25,25
3. nicht bezahlte Sonder- abdrücke			
a) der Protokolle der Generalversamm- lung in Eisenach	Mt. 8,40		
b) der Protokolle der Generalversamm- lung in Konstanz	= 104,10		
	112,50		
Summe Mt.	422,50	Mt.	25,29

Da der bisherige vielfach verdiente königliche Hausarchivar, Archivrath Dr. Berner wegen Uebernahme der „Jahresberichte für Geschichtswissenschaft“ zu unserem Bedauern genöthigt war, die Redaktion des Korrespondenzblattes niederzulegen, so hat diese der Geheimne Staatsarchivar, Archivrath Dr. Vailken zu Berlin seit dem 1. Januar 1896 übernommen und im bisherigen Geiste weitergeführt. Der neue Redakteur hat es sich besonders angelegen sein lassen, die von jeher als die eigentliche Aufgabe des Korrespondenzblattes bezeichnete Berichterstattung über die Wirksamkeit der einzelnen Vereine, die gehaltenen Vorträge wie die erschienenen Veröffentlichungen möglichst vollständig und ausführlich zu gestalten. (Vergl. den Beschluß der Generalversammlung in Stuttgart, Korrespondenzblatt 1893, S. 139.)

Zu diesem Zwecke und zugleich in Ausführung des von der letzten Generalversammlung gefaßten Beschlusses (Korrespondenzblatt 1895, S. 133) hat die Redaktion unter dem 1. Februar d. J. an sämtliche Mitglieder des Gesamtvereins sowie an zahlreiche andere historische Gesellschaften eine Bitte um Mittheilung von Referaten gerichtet, der auch von einem großen Theile der Vereine in erfreulicher und dankenswerther Weise entsprochen ist. Von einem nicht unerheblichen Theile der Vereine, auch solcher, die dem Gesamtverein angehören, hat die Redaktion in dem ganzen Jahre irgend eine Mittheilung oder Zusendung nicht erhalten. Wenn also auch die Berichterstattung über die Wirksamkeit der einzelnen Vereine vielleicht eine mannigfaltigere geworden ist, so wird annähernde Vollständigkeit doch nur durch eine regere Betheiligung seitens der Vereine selbst erzielt werden können.

Berichte über die Entwicklung der historischen Museen haben durch das freundliche Entgegenkommen des königlich Preussischen Unterrichtsministeriums nach wie vor Aufnahme finden können; auch von anderen öffentlichen Sammlungen, freilich meist erst infolge von Anfragen der Redaktion, sind Mittheilungen eingegangen. Auch hier wird es noch vielseitiger Unterstützung bedürfen, wenn es dem Korrespondenzblatt gelingen soll, über jedes historische Museum wenigstens einmal im Jahre eine den Zuwachs der Sammlungen u. feststellende Mittheilung zu veröffentlichen.

Auf der Generalversammlung von 1893 ist dem Korrespondenzblatt aufgegeben worden, „regelmäßige bibliographische Berichte über alle in Deutschland erscheinenden historischen, archäologischen und kunsthistorischen Zeitschriften“ zu bringen. Wenn auch dieser Beschluß, wie bereits von dem früheren Redakteur bemerkt ist (Korrespondenzblatt 1893, S. 139), bei der Ueberzahl solcher Zeitschriften niemals vollständig wird

durchgeführt werden können, so hat doch die Redaktion der litterarischen Abtheilung des Korrespondenzblattes besondere Aufmerksamkeit zugewandt und hofft die Zahl der Zeitschriften, über deren wichtigeren Inhalt bereits referirt wird, noch beträchtlich vermehren zu können. Zu wünschen wäre freilich, daß zum Abonnement auf einige der bedeutenderen Zeitschriften (z. B. Westdeutsche Zeitschrift, Jahrbuch der Görres-Gesellschaft) Mittel angeworben werden könnten. Auch über diejenigen selbständigen Publikationen, die das Interesse der Deutschen Geschichtsvereine sonst berühren, wird die Redaktion sich bemühen im Korrespondenzblatt, sei es auch nur durch ganz knappe Notizen, vollständiger und regelmäßiger als bisher zu berichten.

An größeren Abhandlungen hat es bisher, namentlich auf dem Gebiete der Alterthumswissenschaft, glücklicherweise nicht gefehlt, obgleich gerade hierfür der Mangel einer Honorirung der Beiträge sich am empfindlichsten fühlbar macht.

Die Frage des Denkmalschutzes, für deren Behandlung der Gesamtverein so viele Anregungen gegeben hat, wird nach wie vor im Korrespondenzblatt besonders berücksichtigt werden. Eine mit dem preussischen Kultusministerium angeknüpfte Verhandlung, um mit dessen Unterstützung dem Korrespondenzblatt eine dem Denkmalschutz besonders dienende Verlage hinzuzufügen, hat leider zu einem Ergebniß nicht geführt.

Infolge der im Geschäftsbericht des vergangenen Jahres erwähnten Aufforderung und einiger Beiträge zum Gesamtverein ist die Zahl der Abonnenten des Korrespondenzblattes auch in diesem Geschäftsjahre gestiegen, und es steht zu hoffen, daß die Verbreitung unseres Blattes stetig, wenn auch langsam, weiter zunehmen wird.

Wie die Verbreitung des Blattes von seinem Inhalt, so hängt aber die Gediegenheit und Mannigfaltigkeit des Inhalts wieder ab von der Mitarbeit der Vereine und Vereinsmitglieder. Soll das Korrespondenzblatt seine Aufgabe erfüllen und über die Thätigkeit der historischen Gesellschaften wie über die Leistungen auf dem Gebiete der deutschen Alterthums- und Geschichtsforschung rasch und vollständig orientiren, so braucht das Korrespondenzblatt vor Allem Korrespondenten, die über Vorträge und Veröffentlichungen, Neugründungen von Vereinen und Zeitschriften, wichtigere Alterthumsfunde, Todesfälle u. dergl. dem Korrespondenzblatt berichten und zuweilen Zeitungsausschnitte einsenden. Nur erst in wenigen Gegenden Deutschlands ist das Korrespondenzblatt so glücklich solche Korrespondenten zu besitzen. Eine regere Theilnahme der Vereine und ihrer einzelnen Mitglieder sowie, wenn möglich, eine Erhöhung der für unser Blatt verfügbaren Mittel wird, wie der Verwaltungsausschuß nicht bezweifelt, zugleich die Bedeutung des Korrespondenzblattes, das nun bald auf ein halbhundertjähriges Bestehen zurückblicken kann, weiter steigern und die Verbreitung unseres Blattes erheblich fördern.

Die diesjährige Generalversammlung ist den geschichts- und alterthumsforschenden Vereinen Deutschlands von dem Verwaltungsausschuße mit dem Ersuchen mitgetheilt worden, das übersendete Programm in den für ihre Mittheilungen dienenden Blättern bekannt zu machen. Eine gleiche Mittheilung ist von der Generalversammlung den deutschen Staatsregierungen mit der Bitte zugegangen, Bevollmächtigte zum Versammlungsort zu entsenden.

Von den 115 Vereinen, welche im Jahre 1895 den Gesamtverein bildeten, ist keiner ausgeschieden, neu hinzugegetreten sind dagegen:

1. die Museums-Gesellschaft zu Arnstadt,
2. die R. R. Heraldische Gesellschaft „Noler“ in Wien und
3. der Verein für meiningische Geschichte und Landeskunde,

so daß wir mit einem Bestande von 118 Vereinen und Gesellschaften in das neue Geschäftsjahr übertreten, zugleich aber mit der Hoffnung, daß auch die noch heute außerhalb unseres Verbandes stehenden, gleichen Zwecken dienenden Vereine sich demselben nach und nach anschließen werden.

Das Protokoll der Konstanzer Generalversammlung ist in der von der Versammlung beschlossenen Form als Diavheft, und zwar als Sonderabdruck aus dem Korrespondenzblatt, an Mitglieder der einzelnen Vereine von deren Vorständen vertheilt worden. Wie in den Vorjahren wurde auch dies Protokoll den deutschen Fürsten und Staatsregierungen vom Verwaltungsausschusse überreicht, dem darauf ehrende Aeußerungen der Theilnahme für unsere Bestrebungen zugegangen sind.

Ueber den Fortgang des Unternehmens der historisch-statistischen Grundarten, über die Frage des Denkmalschutzes, über die Ergebnisse der Fragebogen für vorgeschichtliche Kultusstätten, über die Waddellenfrage, sowie über die eventuell zu veranstaltende archaische Ausstellung werden in den Sektionsitzungen besondere Berichte erstattet werden.

Zahresbericht des Römisch-Germanischen Zentral-Museums in Mainz für das Jahr 1895/96.

Bei einem Rückblicke auf den seit dem letzten Berichte verfloffenen Zeitabschnitt können wir mit Befriedigung eine weitere stätliche Vermehrung der Sammlungen des Römisch-Germanischen Zentralmuseums feststellen. Obgleich diesmal die der Nachbildung vorausgehenden, oft mühevollen Arbeiten der Untersuchung, Reinigung und Herstellung der Fundgegenstände unsere Werkstätten in ganz besonderem Maße beschäftigten, obgleich ferner eine verhältnißmäßig große Zahl von Nachbildungen und Modellen für auswärtige Museen und Schulen angefertigt wurde, so hat sich doch die Gesamtzahl der in den Sammlungen des Römisch-Germanischen Zentralmuseums vereinigten Gegenstände gegen das Vorjahr um 440, von denen rund 400 in der Anstalt selbst hergestellt wurden, erhöht, so daß sie sich jetzt auf 14 760 beläuft. Mit diesen 440 Nachbildungen wurde eine Auswahl der lehrreichsten Erscheinungen aus einer Zahl von ungefähr 1800 Alterthümern, die im Laufe des verfloffenen Jahres hierher gelangten, dem Museum zugeführt. Auch die übrigen nicht nachgeformten Gegenstände, die oft in trümmerhaftem Zustande, wie sie, die Zeugen einer alten Kultur, dem Boden entstieg, eingeliefert waren, wurden in sachgemäßer Weise behandelt und ergänzt und so den Besitzern ein wesentlicher Dienst geleistet. Durch die Zufendung von Fundstücken ist das Römisch-Germanische Zentralmuseum in diesem Zeitabschnitte von zweiundzwanzig Museen und Vereinsammlungen in seinem Bestreben, eine Uebersicht zu bieten über die Kulturentwicklung unseres Volkes, unterstützt worden. Es sind dies: Der

historische Verein zu Ansbach, das Märkische Provinzialmuseum zu Berlin, das akademische Kunstmuseum in Bonn, der historische Verein in Birkenfeld, das Museum scheinischer Alterthümer in Breslau, der historische Verein in Crefeld, der historische Verein in Dillingen (Bayern), das Kunstgewerbemuseum in Flensburg, der historische Verein für Mittelranken in Guntzenhausen, das Saalburgmuseum in Homburg v. d. S., das Preussia-Museum in Königsberg, das Museum Lübeckischer Kunst- und Kulturgeschichte in Lübeck, der Alterthumsverein in Mainz, das Großherzogliche Hofantiquarium in Mannheim, die prähistorischen Staatssammlungen in München, der historische Verein in Oberlahnstein, das Museum des historischen Vereins der Pfalz in Speier, der historische Verein in Stade (Hannover), der historische Verein in Weissenburg a. Sand, das Paulusmuseum in Worms.

Auch aus Privatsammlungen wurden dem Römisch-Germanischen Zentralmuseum wiederholt Alterthumsfunde, darunter solche von hohem wissenschaftlichen Werthe, anvertraut. Wir nennen die Sammlungen: Seiner königlichen Hoheit des Großherzogs Ernst Ludwig, Seiner königlichen Hoheit des Fürsten von Hohenzollern-Sigmaringen; ferner jene der Herren: Baurath Bauer, Magdeburg; C. Dreyfuß, Mannheim; S. Edelman, Sigmaringen; königlicher Baurath Eulenstein, Friedrichshafen; Dr. Fiedner, Mönshem; Greven, Köln; Koffler, Darmstadt; Kallenberg, Lindau; Dr. Naue, München; Phlippsen, Utersum (Insel Föhr); oon Steinwehr, Hannover; Seyler, Bingen; Dr. Schoetenfack, Heidelberg; Ziegler, Thalmässing (Bayern).

Zu der Arbeitsleistung von 440 Abgüssen kommt noch die Anfertigung von 158 Nachbildungen aus Gips und Metall, die an andere Museen, an Lehranstalten und Gelehrte geliefert wurden. So erhielt das königliche Wilhelmsgymnasium in Cassel die vollständige Ausrüstung des römischen Soldaten in den Originalstoffen ausgeführt. Standbilder, Gruppen von Waffenmodellen und Nachbildungen anderer Alterthümer wurden geliefert an das Unterrichtsministerium in Agram, das Nationalmuseum in Stockholm, das Steiermärkische Landesmuseum in Graz, das Museum vaterländischer Alterthümer in Kiel, den historischen Verein in Weissenburg a. Sand, das Provinzialmuseum in Trier, das Realgymnasium in Frankfurt a. M., das königliche Gymnasium in Freienwalde a. O., das königliche Gymnasium in Sigmaringen, das königliche Gymnasium in Sulum, den Alterthumsverein in Frankenthal, das Gymnasium in Laubach. Außerdem wurden für Privatsammlungen und Gelehrte eine Reihe von Schmuckgeräthen und Waffen aus verschiedenen Kulturzeiten in Nachbildungen hergestellt.

Bei Zusammenfassung dieser verschiedenen Arbeiten des verfloffenen Jahres ergibt sich die Gesamtleistung von 598 Nachbildungen und Modellen. Die Eintragungen in den großen illustrierten Katalog des Römisch-Germanischen Zentralmuseums sind bis Nr. 14 216 weitergeführt worden.

Unter den neuen Erwerbungen verdienen einige wichtige Funde besondere Erwähnung. Die Abtheilung der vorgeschichtlichen Alterthümer wurde durch die Nachbildung einer Reihe von Grabhügelkunden aus Mittelranken und der Oberpfalz bereichert, welche die eigenartigen Erscheinungen erläutern, die für den Uebergang von dem Formenkreis der Hallstattkultur zu der sogenannten La Tenezeit bezeichnend sind.

Da diese Grabhügelkunde als werthvolles Mittel zum Studium eines der interessantesten Abschnitte der vorgeeschichtlichen Kulturentwickelung betrachtet werden dürfen, wurden sie vollständig bis auf die kleinsten Beigaben nachgebildet. Zwei Grabfunde aus der Nähe von Lübeck sind als Beleg für die Einfuhr südlicher Metallarbeiten wichtig; die Fundgruppe besteht in der Hauptsache aus einem großen, aus Bronze gegossenen, gerippten Cimer italischer Herkunft, drei Schwertern aus Bronze mit eigenhümlichen Flügeloribändern und vielen kleinen Pierbeschlägen.

Zahlreiche Abarien der sogen. provinziälromischen Zeiteln aus ostpreussischen Urnenfriedhöfen konnten der römischen Abtheilung zugeführt werden. Die hervorragendste Erwerbung aber, die diesem Theile der Sammlung zukam, ist jedenfalls eine Gruppe von 20 silbernen, reich und kunstvoll mit Gold und Niello verzierten Schwertscheidebeschlägen, die zu dem aus dem Nydam-Moor in Schleswig erhobenen Waffensfund gehören und im Kunstgewerbemuseum in Jüteborg aufbewahrt sind. Auch das Modell des hölzernen Unterbaues eines Pfeilers der römischen Rheinbrücke, in ¹/₁₀ der natürlichen Größe ausgeführt, darf an dieser Stelle Erwähnung finden. Die Erwerbung der galvanoplastischen Nachbildungen des Goldschatzes von Naan-Szent-Miklos in Ungarn bedeutet eine wichtige Bereicherung unserer Alterthümer der sogen. Völkerwanderungszeit. Wie der im verfloffenen Jahre in Nachbildung erworben, berühmte Schatzfund von Pietroassa in Rumänien und andere Funde aus dem östlichen Europa, giebt er lehrreiche Hinweise auf den Ursprung mancher eigenartigen, dem heimischen Stil fremden Verzerrungsweise auf den Schmuckgeräthen der Völkerwanderungszeit.

Im Laufe dieses Jahres erschien das 10. Heft des 4. Bandes des vom Römisch-Germanischen Zentralmuseum herausgegebenen Werkes „Die Alterthümer unserer heidnischen Vorzeit“.

An Stelle des verstorbenen Herrn Direktors Dr. Jakob Keller wurde Herr Prof. Dr. Krieger in den Ortsauschuß des Römisch-Germanischen Zentralmuseums gewählt.

Für den Ortsauschuß:

Der Vorsitzende:

L. V.

Dr. L. Beck.

Herzog Ludwig Rudolf und das Blankenburger Theater.

Von Prof. Dr. H. J. Müller Blankenburg.¹⁾

Sie haben uns die Ehre erwiesen, Ihre diesjährige Versammlung in Blankenburg abzuhalten. Krönen Sie nun Ihre Güte dadurch, daß Sie einen Vortrag aus der Blankenburger Geschichte geduldig anhören. Als nicht zur Kunst gehörig, wurde ich es kaum gewagt haben, vor so vielen bewährten Forschern den Mund aufzuthun, wenn es nicht der Vorsitzende unseres Harzer Geschichtsvereins ausdrücklich gewünscht hatte. Wie hatte ich dem verehrten Herrn und Freunde etwas abschlagen können!

¹⁾ Abgedruckt, mit einigen Kürzungen, aus der Zeitschrift des Harzvereins für Geschichte und Alterthumskunde, 29. Jahrgang (1896), S. 495 ff.

Um nun in die rechte historische Stimmung zu kommen, bitte ich Sie, sich in die Zeit vor 200 Jahren zu versetzen. Denken Sie von unserer Stadt das ganze Billenviertel im Westen, Osten und Norden hinweg und fassen Sie nur die Häuser mit den rothen Dächern ins Auge, die sich im Halbkreis an den Schloßberg anschmiegen, von einer Mauer mit Zinnen und Thürmen ernst umgeben und geschützt. Das ist die Stadt Ludwig Rudolfs, ein Barocksteden mit etwa 2000 Einwohnern. Ein Augenzeuge, der bekannte Reisende Baron v. Kollnits, schreibt von ihr unterm 30. Juli 1729: „Die Stadt Blankenburg ist klein; die Häuser sind schlecht gebaut und wenig wohllich. Der Herzog hat Alles gethan, um die Einwohner zum Bauen zu veranlassen; er hat ihnen die Baumaterialien umsonst angeboten; er hat öfter versucht, ihnen Geschmaek für die Künste einzufloßen: Alles ohne Erfolge. Ich habe in meinem Leben kein indolenteres und gröberes Volk gesehen, als das von Blankenburg und den Nachbarstädten. Sie hängen an alten Gebräuchen und jaen: Mein Vater hat so gelebt, ich will ebenso leben. Mein Vater hat dies nicht gethan, so will ich es auch nicht thun. Ich begreife nicht, wie so materielle und am Alten Lebende Leute die Reformation Luthers haben annehmen können.“

Wie dem auch sein möge: die Blankenburg war hochfürstliche Residenz und hat nie glänzendere Tage gesehen als in dem Menschenalter von 1690 bis 1731, wo Herzog Ludwig Rudolf hier mit seiner schönen und geistreichen Gemahlin Christine Luise zuerst als Prinz wohnte und später als souveräner Fürst regierte. Sein Hof wurde von Kaisern und Königen, Fürsten und Herren besucht. Das hatte einen besonderen Grund. Wir wissen ja, daß das Haus Braunschweig damals nicht sowohl durch das bellum gerore als durch das nobere Ansehen und Einfluß zu gewinnen suchte. Von den Töchtern des Fürstenpaares vermählte sich die älteste, Elisabeth Christine, dem Könige von Spanien, nachherigem Kaiser Karl VI. (1. August 1705 zu Barcelona) — sie ist die Mutter der großen Kaiserin Maria Theresia (geboren 13. Mai 1717); die zweite, Charlotte Christine, Bischofles fagenhafte Prinzessin von Wolfenbüttel, dem Sohne Peters des Großen Alerci; die dritte, Antoinette Analie, dem Herzoge Ferdinand Albrecht II. von Bevern — sie ist die Stammutter aller späteren Herzöge von Braunschweig geworden. So übten Krauensönheit und Franenanmuth ihren Zauber im Schlosse zu Blankenburg. Unter anderen Frauen, die hier verkehrten, sei nur die berühmte Aurora v. Königsmark erwähnt, seit 1700 Präpstin des freiweltlichen Stiftes in Quedlinburg. Ludwig Rudolf nennt sie in einem der beiden noch erhaltenen Briefe „die nachbarliche Schutzgöttin und Rumphe“ und in dem anderen schreibt er mit seiner Anspielung: „Mehr als die Sonne selbst liebe ich diese Aurora“, d. i. Morgenröthe, ja von einem selbsterlegten Achtenber, den er ihr geschickt hat, heißt es in übergalanter Schreibart: „Der Dirsch konnte kein besseres Schicksal haben, als in dem wahrhaftigen Tempel so vieler Schönheiten sein Grab zu finden.“ Alle diese hohen Gäste brachten Geld, Leben, Glanz in das Städtchen. Namentlich zur Karnevalszeit konnte der kleine Ort die von nah und fern herbeiströmenden Fremden kaum fassen. Ein Fest jagte dann das andere. Auch sonst wurde das Erdenkliche geleistet an festlichen Veranstaltungen, wie Maskeraden und Medouten im Schlosse und im Judenhofe (jetzt Kreisdirektion), an Bällen, Kon-

zerten, Komödien, an Jagden im Forst und auf den Teichen bei Kloster Michaelstein, an Karouffels, Feuerwerken auf dem Thie, Bauernhochzeiten u. s. w. Aber die Blankenburger stunden sich gut dabei. Die üppige Hofhaltung brachte Geld, eigenes und fremdes, unter die Leute, und die Stadt hatte „ihre gute Nahrung“. Was Ludwig Rudolf sonst zur Hebung seines Landes gethan hat durch Bauten, durch Förderung des Forst- und Bergwesens und andere Unternehmungen, finden Sie in den Geschichtsbüchern, am besten bei meinem Kollegen Steinhoff.

Es ist recht und billig, daß die Bewohner von Stadt und Land für so viel Wohlthaten dankbar waren und dem leutseligen Fürstenhause, das in ihrer Mitte lebte, ihre Huldiungen bei passender Gelegenheit darbrachten. Auf der Bibliothek und im Archiv zu Wolfenbüttel finden sich noch ganze Mappen voll geschriebener und gedruckter, gereimter und ungerimter Glückwünsche. Bald sind es Korporationen, wie die Treseburger oder die gesammte Blankenburger Bergknappschafft, die eine „Arie“ oder „eine geringe Bergmusik“ unterthänigst absingen, bald einzelne Personen, wie Prediaer und Kandidaten der Theologie oder Studenten, die Rektoren des Gymnasiums, der „bestellte Leibmedicus“, der „Hof-Bibliothekens-Cammer-Diener“, Hofräthe, Advokaten u. a. mehr, die ihre Stimme zum Danken, Gratuliren oder auch Bitten erheben und ihre Gefühle in steifen, schwülstigen Versen ausströmen. Daß auch Bittschriften darunter sind, wird nicht überraschen.

Friedrich Joachim Köhler Blancoburgensis, iam Studiosus Helmstädensis hat 1710 eine blankenburgische Illumination mit angesehen und „erlöhnt sich nun die demuthsvollen Liebesflammen aus dem Papier in einem Wörterspiel zu hinterlassen“ in der Hoffnung, „es werde mit Gnadenstrahlen beleuchtet werden ein submissiver Diener“. Casp. Joh. Valler, s. s. I. I. Cultor. besingt „die zwiefache Ernte im Fürstenthum Blankenburg“, nämlich die Getreideernte und die Rückkehr des Fürsten, schließt aber nicht umgewandt mit der Strophe:

Bei dieser Ernte laß mich eine Lehre lesen,
Durchlauchtigster, so ist Dein treuer Knecht gewesen;
Die Ernte mag die Frucht von Deiner Gnade sein,
Die Lehre eine Siel' im Kloster Michaelstein.

Der Titel einer anderen Bittschrift lautet: „Meinem gnädigsten Fürsten und Herrn überreicht in tiefster Submission dieses unterthänige Memorial zum letzten Mal David Wahl. Ward unlängst auf 200 Rthl. befohlen, will bei Ihr Durchlaucht sich seines Schadens in etwas erholen.“

Der gütige Fürst nahm alle diese Freuden-, Dank- und Bittopfer freundlich entgegen und ließ sie in der Bibliothek aufbewahren. Es wird so gewesen sein, wie der Rektor Johann Tobias Wagner jagt:

Nicht einer, der Dir dient, weiß über Dich zu klagen,
Im Geben bist Du hold, höchst höflich im Verlagen,
Freigebig ohne Zwang, verleihest gnädig Ehr,
Und kümmt der Bitte selbst durch Deine Huld zuvor.

Wagner rühmt auch, ganz im Einklange mit dem erwähnten Baron v. Böllnig, des Herzogs Interesse für die Wissenschaften und seinen Kunstsin. Die Musen, die aus anderen Ländern gehen müßten, fänden bei ihm Aufnahme, ständen unter seinem Schutz und seiner Gnade; jeder Künstler finde hier sein Vaterland. Dem war in der That so. Ludwig Rudolf hat eine Bibliothek von

15 000 Bänden zusammengebracht und sich, mit der Feder in der Hand, selbst wissenschaftlich beschäftigt. Fremde Künstler, italienische Sanger oder Sangerinnen und französische Komödianten wurden an seinem Hofe bevorzugt. Darauf deutet eine Aeußerung hin, die die Herzogin in einem Briefe an die Gräfin Aurora v. Königsmark macht: „Die Schauspieler sind dafür, daß sie deutsche sind, noch ganz erträglich.“ (20 Januar 1728.) Ich glaube, das spricht für den Geschmack der hohen Herrschaften. Daß die Sangerinnen eine gewisse Rolle bei Hofe spielten, beweist ein urkundlich bezeugter Vorfall gelegentlich eines Konzerts am 28. December 1708. Drei Sangerinnen waren aufzutreten, und der Herzog sollte entscheiden, welche die schönste Stimme hätte. Cupido, heißt es in dem darauf bezüglichen Gedichte, zog ihn zu allen Dreien, und um es mit diesem nicht zu verderben, äußerte er, nur Apollo könne den Streit schlichten. — Der Bäckermeister Elias Christian Eidenbruch berichtet in einem „Beschreibungsbüchlein von passirenden Dingen“ unterm 28. Juni 1728: „Ein Soldat kommt vor Habebots Wirthshaus, da steht des Herzogs Sangerin, Elisabeth Wilsbern, kommen mit Worten zusammen; die Sangerin ergreift den Stock und giebt dem Soldaten einen Schlag. Den 1. Juli ist der Soldat vor der Kompanie ausgezogen und weggewiesen; die Sanger aus Schwaben haben auch gleich ihren Laufpaß bekommen und weggewiesen“ (nach Leibrock II. S. 232). Auch für die bildenden Künste hatte Ludwig Rudolf Sinn und Geld. Das beweist die stattliche und werthvolle Gemäldesammlung, die von hier nach Salzburgum gewandert, jetzt aber nur noch in Trümmern vorhanden ist. Das beweisen ferner die Bauten, die er selbst ausgeführt oder doch veranlaßt hat. In Gemeinschaft mit seinem Vater Anton Ulrich hat er in den Jahren von 1705 bis 1714 das Schloß völlig umgestaltet, so wie es im Wesentlichen noch heute ist. Die jetzige Schloßkirche, im Nordostflügel über ehemaligen Pferdeeställen erbaut und daher „zum Kripplein Christi“ genannt, ist sein Werk. Desgleichen der Lustgarten am östlichen Fuße des Schloßberges und das ihn abschließende Garrenschloß, das sogenannte kleine Schloß am Schnappelberge, die ganze Anlage ein Muster vortrefflichen Geschmacks. Ein Waldschloßchen, die Luisenburg, inmitten des Thiergartens auf dem Calvinsberge, droht leider einzustürzen; wer schützt es vor gänzlichem Verfall? Stübner berichtet (I, 253), zu derselben Zeit wie die Kirche sei auch ein Komödienhaus erbaut, aber 1740 wieder eingenommen und der sogenannte kleine Schloßgarten auf derselben Stelle angelegt. Nach Leibrock (II. 313) wurde eine Vertiefung des Lustgartens in der nordwestlichen Ecke zu dem vor jedem Winde geschützten Zuschauerraum eines Sommertheaters benutzt. Im nördlichen Flügel des großen Schloßes war der prächtige Redoutensaal, noch heute als Herzogliches Hoftheater bei Anwesenheit fürstlicher Gäste verwandt. Ge spielt ist ferner auf dem Rathhause, z. B. am 20. März 1715 eine Komödie, vermutlich vor Vollendung des Redoutensaales oder des von Stübner erwähnten Komödienhauses.

Genaueres ließ sich über die Strätten, an denen die theatralischen Aufführungen stattfanden, nicht ermitteln.

Wer waren die Darsteller? Für die Kantaten und Arien, Opern und Ballere ohne Zweifel geschulte Künstler, wemgleich die Mitwirkung der Hofgesellschaft,

verzüglich bei den beliebtesten allegorischen Darstellungen, nicht auszuscheiden ist. Ob die berühmten Komponisten und Musiker Basse, 1722 bis 1724, und Braun, 1725 bis 1735 als Hof- und Theaterfänger in Braunschweig angestellt, auch hier in Blankenburg aufgetreten sind, läßt sich nicht sagen; möglich wäre es ja. Von Geora Kaspar Schürmann, dem Komponisten der damals höchst volkstümlichen und beliebten Oper „Heinrich der Vogler“ mit dem Liede „Brönsewif, du leide Stadt“, u. s. w. befindet sich ein Drama per musica, Claudio ed Agrippina, italienisch und deutsch unter den Blankenburgensia auf der Bibliothek zu Wolfenbüttel; es ist dem Herzoge Ludwig Rudolf und seiner Gemahlin Christine Luise gewidmet und am 6. Dezember 1717 nel famosissimo Teatro di Braunsviga aufgeführt; ob auch hier in Blankenburg? ob Schürmann hier gesungen hat?

Daß die Hofgesellschaft sich an Aufführungen und Schausstellungen aller Art theilhaftig hat, ist an sich wahrscheinlich und glaubwürdig überliefert. Der Baron v. Röllnitz berichtet: „Wir haben zwei- oder dreimal Komödie gehabt: sie wird dargestellt durch junge Leute von Familie (par des jeunes gens de famille), welche die ins Deutsche übersezten Tragödien von Corneille und Racine sehr gut aufführen.“ Bei den „Schäferspielen“ waren die Kavaliere und Hofdamen, vielleicht auch die Herzogin und ihre Töchter selbst, hervorragend theilhaftig. Die Rolle der Diana lag meist in den Händen eines Fräuleins v. Cramm, doch soll auch Aurora v. Königs- mark die feusche Göttin der Jagd mit Vorliebe agirt haben. Aber nicht immer waren die Akteure so vornehme Personen: auch die Schuljugend wurde zur Aufführung kleiner Singspiele und langer Schauspiele herangezogen. Gymnasialen sind es gewesen, die im Jahre 1717 durch ein Schauspiel ihres Rectors „dero unterthänigste Devotion bezeugten“. Der Titel eines 78 Seiten 4° umfassenden 1720 hier selbst gedruckten Opus lautet sogar: „Die kindlichen Betreibungen, d. i. die fast unmöglich gescheinene und doch möglich befundene Fähigkeit kindlicher Jahre, durch wirkliche Probe dargeleget in einem Schauspiel, so zu Ehren der Durchlauchtesten Fürstin und Frauen, Frauen Christinen Luise, als dero hoher Geburtstag, welcher am 21. Martii einfällt und in schönster Galla feyerlich gelehret worden, vermöge gnädigsten Befehls auf dem Blankenburgischen Teatro von 26 minderjährigen Kindern unterthänigst praesentiret worden.“ Also Alles spielte zu Ludwig Rudolfs Zeiten hier Theater, vom Hofe an bis auf die minderjährigen Kinder herab. „Die kindlichen Betreibungen“, um das gleich hinzuzusagen, bestehen in den Tröstungen, die dem um Joseph bekümmerten Salob durch seine Enkel zu Theil werden. Es treten 18 Knaben und 8 Mädchen mit hebräischen (redenden) Namen auf: z. B. Sanoth der Lustige, Job der Geduldige, Ezbou der Verschlagene, Mupim der im Ernst Scherzende und Hupim der mit lustigem Gemüth ernstlich sich Beweißende; Serah die Großmüthige, Debora die Verebte und Lilihae, Merenhappuch die Schöne.

Aber nicht bloß Liebhaber und Dilettanten spielten hier Komödie, es sind auch Schauspieler von Beruf in Blankenburg gewesen. Eine stehende Truppe hielt Ludwig Rudolf freilich nicht, sondern wandernde Truppen waren es, die auf seinem Schlosse einkehrten. Am 22. November 1717 hat Christian Spiegelberg, der Prinzipal der Königlich Groß-Britannisch- und Chur-Nürstlich Braunschweig Lüneburgischen Hof-Komödianten das Ra-

mensfest der Kaiserin Christine Elisabeth in einer theatralischen Aktion verherrlichen helfen, derselbe Spiegelberg, der sich mit der Dennerischen Familie 1710 von der berühmten Veltheimischen oder richtiger Veltenschen Bande abweigte, 1711 während der Meßzeit in Braunschweig auftauchte und demnächst die abenteuerlichsten Fahrten bis in die nordischen Länder hinein unternahm. Ob die Veltheimische Truppe in Blankenburg gewesen ist, läßt sich urkundlich nicht feststellen. Doch ist mit dem zu Blankenburg durch Joh. Georg Zilliger gedruckten Heft, das Spiegelbergs Anwesenheit bekrundet, ein gedrucktes Heft ohne Druckort und Jahreszahl zusammengedruckt, wonach „von der allhie sich befindlichen Veltheimischen Compagnie Comödianten“ dem Herzog Ulrich „mit einer absonderlichen Haupt-Action“ aufwartet wird, betitelt: „Perseus und Andromache oder die weißgeborne Mohrin und deren prächtige Vermählung mit dem heldenmüthigen Perseus“ — Gottsched, ein durchaus zuverlässiger Gewährsmann, schreibt in seinen „Beträgen zur Critischen Historie der Deutschen Sprache“ (6, 521) vom Jahre 1740: „Nachdem vor 10 oder 12 Jahren (also 1728) die Aufsicht über die vormalige Haaksche oder Hofmannische Comödiantengesellschaft an Herrn Johann Reuber gekommen: so hat selbiger auf Einrathen und Beistand einiger Gelehrter und durch kräftige Unterstützung des Durchlauchtesten Braunschweig-Blankenburgischen Hofes, als dessen Gnade gegen die deutsche Bühne auch bei den spätesten Nachkommen erhalten zu werden verdient, sich gänzlich auf die Verbesserung des deutschen Comödiantenwesens beflissen. Zu dem Ende hat er denn angefangen, anstatt der sonst gewöhnlichen Haupt- und Staatsaction, mit Harleins Lustbarkeiten untermengt, wahrhafte Trauerspiele nach Art der Alten und neueren Franzosen aufzuführen. Das erste davon war der so berühmte Eid, den der Herr Geheim- Kriegs-rath Lange, ältester Bürgermeister allhier (zu Leipzig), vor mehr als 30 Jahren am Braunschweigischen Hofe, der damaligen hohen Herrschaft zu gefallen, übersetzt und drucken lassen. Als dieses Stück guten Beifall fand, wurden ihm an gedachtem Blankenburgischen Hofe noch drei andere Stücke, nämlich Regulus, Brutus, Alexander, die aus dem Französischen durch einen gewissen Poeten, Bressand mit Namen, übersetzt worden, zu spielen gegeben, welche er gleichfalls mit gutem Erfolge aufgeführt.“ Danach hat also auch die berühmte Reuberische Truppe hier gespielt, und wenn der erwähnte Bäckermeister Edenbruch in seinem Beschreibungsbüchlein zum Jahre 1725 anmerkt: „Beim Carneval sind Comedianten von Nürnberg hier gewesen“, so kann damit die Gesellschaft der Reuberin gemeint sein; denn die Reuberin ist wiederholt in Nürnberg gewesen, Nürnberg war eine Art Standquartier für die wandernden Komödianten jener Zeit. Was Eduard Devrient (Geschichte der deutschen Schauspielkunst II, 7) und Adolf Klaser (Geschichte des Theaters zu Braunschweig S. 16 f.) zu diesem Punkte beibringen, stimmt mit Gottsched überein; nur beschränken sie sich auf Braunschweig und sagen nichts von Blankenburg. Ich bin geneigt, anzunehmen, daß auch andere Truppen, die in Braunschweig oder Wolfenbüttel gespielt haben, in Blankenburg gewesen sind, so z. B. die mecklenburgischen Komödianten, die dem „Prinzen“ Ludwig Rudolf „ein mit unterschiedlichen Musicalschen vermishtes Schau-Spiel, betitelt: Der flüchtige Venus und die getreue Olympia unterthänigst dedicirt und praesentirt“. „Nach Endigung dieser un-

vergleichlichen Haupt-Action folget eine aus dem Französischen entlehnte Nach-Komödie, betitelt: Doctor aus Noth (le medecin malgré lui) oder Crispins univervsalfische Willen-Cur."

Aber es kommt weniger darauf an, wer gespielt hat, als was auf dem Blankenburger Theater gespielt worden ist. Zum Theil geht es schon aus dem Gesagten hervor. Ich sehe ab von den Singpielen und Opern, den allegorischen Darstellungen und Ausstattungsstücken, in denen bei festlichen Gelegenheiten das Menschenmögliche geleistet wurde. Man muß geradezu staunen über den äußeren Pomp und den Aufwand scenischer Mittel. In einem sonst nicht bekannten Singpiel Kleopatra, das Friedrich Christian Bressand dem Herzoge Ludwig Rudolf und seiner Gemahlin zur Feier ihrer Vermählung gewidmet hat, wechselt der Schauplatz neunmal: im Vorspiel sieht man zuerst die Stadt Braunschweig in der Ferne, dann die Messe auf einem öffentlichen Markte mit allen Geräthschaften und Zurüstungen; im eigentlichen Schauspiel die Stadt Alexandria mit dem Hafen, dem Königspalast u. s. w. In Maschinen und Erscheinungen werden verzeichnet: ein Regenbogen, auf welchem die Einigkeit vom Himmel fährt; 3 große Maschinen, auf welchen die fürstlichen Schloßher Celle, Hannover und Wolfenbüttel neben dreien Fürstenthümer Geniis herabkommen; eine Schiff-Flotte, welche über die See wegfährt; eine offenbare Feldschlacht, so sich über das ganze Theatrum ausbreitet; ein prächtiger Triumfwagen, von 2 lebendigen Pferden gezogen. Zu den „Dänzen“ — und zu ende jeder Veränderung wird einmal gedanzet — sind erforderlich: drey Schutzgöttinnen (Divae geniales) der dreien durchlauchtigsten Braunschweig-Lüneburgischen Fürstenhäuser; 2 Harlequins, 2 Scaramuzen und Polichinellen; 6 Schifferknechte mit Rudern; 6 Hof-Damen der Königin, hernach 6 Pagen; 6 Gärtnerinnen; 2 alte Männer, 2 alte Weiber und 2 kleine Kinder; 6 Gespenster; 4 FahnenSchwinger mit Fahnen; 8 Combattans oder kämpfende Soldaten: in Summa 57 Personen!

Doch kommen wir nunmehr zu den eigentlichen Schauspielen. Wir haben schon gehört, daß der Braunschweig-Blankenburgische Hof die Firma Gottsched-Neuber und damit die Reform des deutschen Theaters kräftig unterstützte, eine Reform, die mit dem Wust der alten Stegreifkomödie, den platten Hanswurstdiaden und anderen unflätigen Späßen aufzuräumen und an deren Stelle ein regelrechtes Drama, eine deutsche Schaubühne nach den Regeln der alten Griechen und Römer zu schaffen suchte. „Nach den Regeln der alten Griechen und Römer eingerichtet“: das war nun freilich ein Irrthum Gottscheds. Er ist nicht bis zu den Griechen vorgedrungen, sondern bei den Franzosen stehen geblieben, die ihrerseits fälschlich behaupteten, die Gesetze des Aristoteles befolgt zu haben.

Seit Lessing wissen wir dies Alles besser. Aber eine objektive Geschichtschreibung darf und wird die Verdienste Gottscheds um die deutsche Litteratur und Sprache nicht verkennen. Der Mann hat für seine Zeit viel Nützliches geleistet und noch mehr Gutes gewollt. Für seinen Eigensinn, seinen Pedantismus und seine diktatorischen Gelüste ist er hart genug gezüchtigt worden. Viele von denen, die ihn schmäheten, fanden auf seinen Schultern. Man hat heute gut reden, und Lessing, dessen Stärke in der historischen Auffassung der Dinge nicht liegt, mochte Recht

haben mit der Mahnung, daß man statt der Franzosen lieber die Engländer, einen Shakespeare sich hätte zum Muster nehmen sollen; denn da sei deutsche Art, Fleisch von unierem Fleisch. Allein das deutsche Drama hat sich nun einmal nicht naturwüchsig entwickelt. Die Bemühungen eines Herzogs Heinrich Julius und Andreas Gropphius blieben eben nur Versuche und Anläufe; den Ehrennamen eines Vaters der dramatischen Dichtkunst verdient keiner von beiden. Man kannte im 17. Jahrhundert Einiges von Shakespeare, dies oder jenes Stück mochte mit durch die englischen Komödianten bekannt geworden sein; aber mit der Nachahmung war es eine eigene Sache. Ein Seitenstück zu dem Lustspiel „Was Ihr wollt“, das unter dem Titel: „Jugend und Liebesstreit, ein Freudenpiel“ am 30. des Weinmonats 1677 im fürstlichen Residenzschlosse zu Bovern aufgeführt worden ist, erweckt von der Nachahmungskunst der deutschen Dichter recht geringe Vorstellungen und konnte nicht zur Nachfolge reizen: gespreizte Redeweise, Mangel an wahrer Empfindung, statt der Komik und des Humors die rohesten und plumpsten Späße des Hanswursts. Die Deutschen mußten erst manierlich werden durch die Franzosen. Französisch war an den Höfen der Zuschnitt des Lebens, französisch die Bildung, französisch der Geschmack. Und es war kein schlechter Geschmack, wenn Ludwig Rudolf sich die Tragödien eines Corneille und Racine, die Komödien eines Molière auf seinem Hoftheater vorspielen ließ. Wären die Uebersetzungen oder Bearbeitungen der Bressand, Lange, König, Schwabe, Gottsched und Gottschedin nur weniger geistlos und hölzern gewesen! Es war des Herzogs Schuld nicht, wenn die Musterttragödie Gottscheds, der sterbende Cato, so wenig taugte; aber es zeigt die Richtung seines Strebens, wenn er dies Trauerspiel „mit großer Pracht und Herrlichkeit“ im Jahre 1735, dem letzten seines Lebens, aufführen ließ. Die Neuberin schrieb darüber ganz entzückt an ihren gelehrten Freund und Gönner. Sie hatte allen Grund, dankbar zu sein. Denn die Aufführungen des Regulus (nach Pradon), Brutus und Alexander, die der Herzog ihr hier in Blankenburg gestattete, waren für ihr Reformwerk von ausschlaggebender Bedeutung. Diese ihre Schule aber „machte der ausschweifenden Willkür wie der marionettenhaften Förmlichkeit der Haupt- und Staatsaktionenmanier ein Ende und stellte dafür Maß und Regeln auf, die zuletzt doch ihren Duell in den ewigen Schönheitsgesetzen der Antike hatten, wie sehr sie auch durch die höfische Eleganz der Franzosen verunstaltet war. Der Vers wurde wieder für die edle und poetische Ausdrucksweise anerkannt. Freilich war es der gereimte Alexandriner, der zur Herrschaft kam, eine Versart, die einer ungewungenen natürlichen Behandlung die größten Schwierigkeiten entgegenstellt. Indessen war es immerhin ein großer Fortschritt, daß das wilde Gekreis, das bollernde Pathos und die dürre Trockenheit, die sich bisher im tragischen Ausdruck abgelöst hatten, nun vermittelt und eingeschmolzen in das sichere Bett des Verses, zu ebennmäßigem Wellenschlage geleitet wurden. Das Gefühl für Rhythmus, diese künstlerische Grundbedingung, war doch erworben“ (Devrient II, 27 f.). Gottsched hat die „kräftige Unterstützung des Durchlauchtigsten Braunschweig-Blankenburgischen Hofes“ ausdrücklich anerkannt, „als dessen Gnade gegen die deutsche Schaubühne auch bey den spätesten Nachkommen erhalten zu werden verdient“. Die Geschichtsbücher reden wohl von den theatralischen Veranstaltungen in Braun-

schweig und Wolfenbüttel, in Bayern und Salzdahlum, aber von Ludwig Rudolf und seinem Blankenburger Theater Schweigen sie gänzlich. Darum eben hat unser Vorsitzender, Herr v. Sternemann, gewünscht, daß hier einmal die Rede davon wäre.

Damit hätte ich denn unseres Vereines Bemühungen um die deutsche Schaubühne charakterisirt und in den historischen Zusammenhang eingereiht. Gestatten Sie mir nun, meine sehr geehrten Herren, Ihnen Kenntniß zu geben von einigen Dramen, die Sie in keiner Literaturgeschichte verzeichnet finden. Es sind Erzeugnisse des heimischen Bodens, von Blankenburgern für das Blankenburger Theater gedichtet und in Blankenburg auch gedruckt und aufgeführt.

Meine Herren, es ist leicht, aber ganz unhistorisch, an diese Erzeugnisse der dramatischen Kunst einen absoluten Maßstab zu legen und demnach zu verurtheilen. Kunstwerke von bleibendem Werthe sind es nicht, aber dramatische Leistungen, so gut und so schlecht als die anderen in den Dezennien um 1700 herum. Wollten wir das bedauern, so müßten wir auch bedauern, daß der Welt nicht ein Memmenacker früher ein Klopstock und Lessing geschenkt worden sind. Aber von der Geschichtschreibung gilt es in besonderem Maße: *non ridere. nec lugere. nec detestari. sed intelligere.* Der Historiker sucht die Literatur aus der Zeit heraus zu begreifen und die Zeit durch die Literatur zu beleuchten. Freilich ist es nur ein ganz kleines Stück Geschichte: Ludwig Rudolf und sein Blankenburger Theater. Dennoch aber wieact sich, wie die Sonne in Thautropfen, die große Welt in dem Leben dieses kleinen Hofes und dieser kleinen Stadt. Doch das brauche ich Forschern, wie Sie sind, nicht erst zu sagen. Gleichwohl wäre mir's doch zu wenig, bloß zu wissen, wie's gewesen ist. Die Geschichte hat auch ein Lehramt. Wie der Historiker ein rückwärts gewandter Prophet ist, so predigt er dem gegenwärtigen Geschlechte u. a. die Wahrheit, daß unsere Väter auch keine Dummköpfe gewesen sind und daß wir es ohne sie nicht so herrlich weit gebracht hätten. Ehrfurcht vor tüchtigen Leistungen und Pietät gegen die bedeutenden Männer der Vorzeit zu pflanzen, dünkt mich eine schöne Aufgabe der historischen Unterweisung. — Wenn Sie, meine verehrten Herren, heute oder morgen über den Markt und die Kirchtreppen von St. Bartholomäi hinweg auf das Schloß gehen, so wandeln sie den Weg, den Ludwig Rudolf gebahnt, und genießen Sie des Schattens der Bäume, die er gepflanzt hat. Auf dem Schloß und in dessen Umgebung überall die Spuren der Walkung und Thätigkeit Ludwig Rudolfs. Ihm zu Ehren haben wir Blankenburg eine der schönsten Straßen mit seinem Namen benannt, und wenn Sie einmal wieder Versammlung hier halten, werden Sie auch einen Gedenkstein für Ludwig Rudolf finden. Diesen Vortrag aber bitte ich nicht als eine wissenschaftliche Leistung zu kritisieren, sondern hinzugehen zu lassen als ein zwar geringes, aber gut gemeintes *monumentum pietatis.*

Das erste Auftreten des Eisens im Nordharzgebiete.

Von Professor Dr. Höfer, Wernigerode.

Meine Herren! Das Thema meines Vortrages wird Ihnen gesagt haben, daß ich mich an die grundlegende Forschung des ausgezeichneten norweischen Prähistorikers Ingwald Undset über „das erste Auftreten des Eisens in Nordeuropa“ anzu schließen und mit seinen Ergebnissen die Erscheinungen unseres nordharzischen Gebietes zu vergleichen beabsichtige. Undset sagt in seinem Vorwort, daß bei diesem ersten Versuche, das gesammte hier in Frage stehende norddeutsche Material zu bearbeiten, eine einheitlich durchgeführte Behandlung nicht möglich gewesen sei, weil das Material nicht an allen Orten in gleicher Vollständigkeit vorlag und die Lokalforscher die Bearbeitung desselben nicht überall mit gleichem Eifer und Erfolg betrieben hatten. Er fährt fort: „Liegt dereinst ein genügendes brauchbares Material vor, da wird Manches, was jetzt noch unverständlich, klarer hervortreten und alsdann berichtet werden können.“

Der hierin liegenden Aufforderung will ich nachkommen und einiges zerstreut liegende Material unseres Gebietes hier zusammentragen, das etwa zur Füllung der noch offen gebliebenen Lücken an Undsets wohlbegründetem und festgefügttem Gebäude mit verwendet werden kann.

Um die Frage nach dem ersten Auftreten des Eisens in Nordeuropa zu lösen hat Undset 60 öffentliche und private Sammlungen durchforscht und ein reiches Material zusammengebracht; die Nachrichten über unser nordharzisches Gebiet füllen aber nur wenig mehr als eine Druckseite; erwähnt werden einige Fundstätten von Quedlinburg, von Weisdorf und Thale, von denen nur die beiden ersten Eisen enthalten, meines Erachtens nicht das früheste Eisen unserer Gegend. Die wichtigsten Bestandtheile der jetzt vereinigten Fürstlichen Alterthumsammlung zu Wernigerode, aus der ich heute u. A. das Undset'sche Material ergänzen will, sind offenbar dem verdienten Forscher nicht zu Gesicht gekommen, obwohl er auch in Wernigerode gewesen ist.¹⁾ Seit dem Erscheinen seines Buches sind seiner in unserem Gebiete die wichtigen Funde von Beierstedt und Eilsdorf durch Herrn Aua. Basel gemacht worden und erst im vorigen Jahre wurde bei Eschersleben, deren Dekung und Sicherung Herrn Dr. Reischel zu danken ist; endlich hat auch Herr Pastor Becker seit jener Zeit noch manche werthvolle Veröffentlichung gemacht, auf die Undset im Jahre 1881 noch nicht verweisen konnte.

Ich bin mir aber sehr wohl bewußt, daß ich heute gewiß nicht alles in Betracht kommende Material werde vorführen können, zumal ich besondere Nachforschungen und Anfragen nicht habe anstellen können, denn ich bin erst seit wenigen Wochen mit diesem Vortrage an Stelle eines ursprünglich in Aussicht genommenen Kollegen beauftragt worden. Ich bitte Sie daher, den Anspruch auf Vollständigkeit an meine Mittheilungen nicht stellen zu wollen; vielmehr werden andere Herren hier sofort Ergänzungen beisteuern können.

Um nicht weit auszuholen zu müssen, schicke ich ohne besondere Beweisführung folgende Sätze als

¹⁾ Vgl. Z. 19, N. 3; Z. 221, N. 3; E. 228, N. 2.

sichere Ergebnisse der bisherigen archäologischen Forschung voraus:

1. Vor der Kenntniß der Metalle hat der Mensch überall seine Geräte und Waffen sich aus Holz, Stein, Horn und Knochen hergestellt. Die Steingeräte, welche naturgemäß am besten erhalten sind, geben dieser Kulturstufe den Namen.

2. Von den Metallen ist in Europa vor dem Eisen die Bronze bekannt und gebräuchlich gewesen; als Vorstufe der Bronzezeit ist neuerdings eine Uebergangsperiode des reinen Kupfers nachgewiesen worden.

3. Die Bronzezeit hat in den europäischen Ländern verschieden lange Dauer gehabt, je nachdem das Eisen früher oder später in Gebrauch genommen ist; je weiter nach Norden, desto länger hat die Bronze als alleiniges Metall geherrscht.

4. Die südlichen Länder Europas, Italien und Griechenland, zeigen schon vom letzten vorchristlichen Jahrtausend an die Kenntniß des Eisens. Ebenso früh die nördlich über beiden Halbinseln wohnenden Illyrier, vermutlich auch die Thraker. Am deutlichsten wird uns diese früheste Eisenzeit offenbart durch die großartige Ausbeute von mehr als 1000 Gräbern zu Hallstatt im österreichischen Salzkammergut (1848—1864). Darum heißt diese Stufe die Hallstattkultur, womit nicht gesagt sein soll, daß Hallstatt der Mittelpunkt oder Ausgangspunkt dieser Technik gewesen sei. Diese Kulturperiode bedient sich noch vorwiegend der Bronze, sie ist besonders charakterisiert durch getriebene Geräte, Gefäße und Schmuck, z. B. Gürtelbleche; aber sie bedient sich auch des Eisens, wenn sie auch noch nicht von seiner Härte den angemessenen Gebrauch macht, sondern dasselbe noch vielfach als Schmuck verwendet. Die Gedichte Homers bewegen sich in dieser Kulturform. Diese Kultur hat sich nach Deutschland von Südosten (Oesterreich) aus verbreitet und wird in Süddeutschland etwa bis an den Thüringerwald und die Rhön, im Elsaß und in der Côte d'or, besonders aber auch in Mähren, Böhmen und nordostwärts an der Weichsel angetroffen. Die Illyrier gelten als die Verbreiter und Zwischenhändler dieser Kulturzeugnisse.

5. Eine ganz anders geartete Benutzung des Eisens ist uns durch die Pfahlbau funde der Untiefe „La Tène“ im Neuenburger See vor Augen geführt (1865) und seitdem in unzähligen Funden und in weitester Verbreitung nachgewiesen. Diese Kultur und die Periode ihrer Herrschaft ist durch den schwedischen Forscher Hildebrand nach der Hauptfundstelle La Tène-Periode genannt worden. Die La Tène-Kultur hat dem Eisen bei uns in Nordeuropa zu seinem Siegeslauf verholfen, sie gab dem Eisen die ihm zukommende Stellung, indem sie weniger auf Fuß und Bierat, als auf die Herstellung praktischer schneidender Werkzeuge, Messer, Scheren, Sichein, Beile, Flugscharen, aber auch Schwerter, Lanzenspitzen, Haumesser, Schildbeschläge gerichtet war; auch das für diese Kultur charakteristische Schmuckstück, die Fibula, wird mehr dem praktischen Bedürfnis als der Fußsucht, gedient haben. Diese Kultur wird angetroffen in Frankreich, der Schweiz, im Elsaß und am Mittelrhein, in einem westfälischen Gürtel vom Rhein bis nach Böhmen, auf den britischen Inseln; in Deutschland hat sie sich von Südwesten her verbreitet; ihre Träger waren, wie die Münzen bezeugen, die Gallier. Das Auftreten dieser Eisenkultur in Ober-Italien, der Schweiz

und Süddeutschland fällt mit dem Einbruch der Gallier in Italien um 400 vor Christo und ihren anderen Eroberungen am Rhein und an den Donauländern zusammen. Diese feltische Metallkultur ward für die nordeuropäischen Völker die Vorstufe der römischen Provinzialkultur, welche zum Theil auf dieser älteren hochentwickelten Metallindustrie beruht.

6. Neben den Erzeugnissen der Hallstätischen und der La Tène-Kultur laufen Importartikel aus Italien, namentlich etruskischer Herkunft, von reicher entwickeltem Geschmack.

7. Die Hallstätische Kultur befundet sich auch dadurch als die ältere vor der La Tène-Kultur, weil sie viele Formen umfaßt, welche direkt aus der Bronzezeit übernommen sind, während die La Tène-Kultur als reine und völlig entwickelte Eisenzeit sich an keine Bronzealtergruppe anlehnt.

Diese Sätze bitte ich Sie, meine verehrten Herren, als ausgemachten Besitz unserer Wissenschaft annehmen zu wollen, welche in neuerer Zeit durch die ausdauernden und mit höchstem Scharfsinn geführten Untersuchungen von Virchow, Hildebrand, Montelius, Tischler, Undset, Hörnes zur Evidenz erwiesen worden sind.

Als Undset seine Forschungen nach dem ersten Auftreten des Eisens in Nordeuropa unternahm, standen die obigen Sätze noch nicht allgemein fest: Lindenschmit in Mainz hielt den Inhalt der Hallstätischen wie der La Tène-Kultur sammt den Erzeugnissen der verschiedenen Bronzealtergruppen für etruskische Exportartikel, und eine Gruppe nordwestdeutscher Forscher vertrat mit großer Sicherheit die Ansicht, daß es ein Bronzealter gar nicht gegeben habe, sondern daß das Eisen eher bekannt gewesen sei als die Bronze und schon in der Urzeit unserer Steindenkmäler vorkomme, so daß faktisch eine reine Eisenzeit gar nicht zu unserer Kenntniß gekommen sei. Durch das sonst tüchtige Buch von Beck, „Geschichte des Eisens“ wurden diese Ansichten auch in die Kreise der Techniker verbreitet.

Die sorgfältigsten und kundigsten Forscher Deutschlands (z. B. Virchow) und Skandinaviens haben diese Ansichten auf Grund ihrer Kenntniß der fremdtlichen Gräber und Pfahlbauten der ersten darin austretenden Metalle abgelehnt, ¹⁾ und die sorgsamsten Vergleiche des Inhaltes südlicher Nekropolen mit den nördlichen Funden haben die Thatsache einer selbständigen Bronzealterkultur Nordeuropas durchaus bestätigt.

Ueber die Ausbreitung des Eisens in Norddeutschland und Skandinavien ist Undset zu folgenden Resultaten gelangt. (S. 341.)

Die ersten Eisensachen empfing Norddeutschland durch Einfluß der Hallstattkultur und der mit dieser zusammenhängenden südlicheren Eisenkulturgruppen; zu einer eigentlichen Eisenzeit kam es indessen durch diese Einflüsse nur im Osten: Schlesien, Posen, Westpreußen; im übrigen norddeutschen Gebiet ist durch die Hallstattgruppe die neue Zeit höchstens vorbereitet worden. Erst die La Tène-Kultur hat durch ihre Einwirkungen die Eisenzeit in Norddeutschland begründet; im Wesentlichen hat sich diese Kultur von Süden nach Norden verbreitet, nicht durch ein neu auftretendes Volk, sondern durch den Handel. Das östliche Thüringen an der Saale scheint der Hauptausgangspunkt dieser Kultur für den Norden

1) Vergl. Zeitschrift für Ethnologie 1884, S. 178.

zu sein (S. 338); außerdem sind vom Rheine her Ausstrahlungen derselben nach dem Norden ausgegangen. — In Scandinavien mit Dänemark, auch in Mecklenburg, hat die La Tène-Kultur nur einen vorbereitenden Einfluß gehabt; dort beginnt das volle Eisenalter erst mit den römischen Erzeugnissen, die sich noch oft mit den Producten der Bronzezeit vereinigt vorfinden.

Räthselhaft erschien auch Undset die Thatsache, daß trotz eines nachzuweisenden Handelsverkehrs zwischen Süden und Norden die Ausbreitung und Aufnahme des Eisens so langsam vor sich gegangen ist, so daß Länder der Ostsee fast 1000 Jahre später in die Eisenzzeit eintreten als Italien; aber zu erkennen ist, daß diese Kulturbewegung gleichmäßig und ruhig vorgeschritten ist; je weiter nach Norden das Gebiet liegt, desto weiter zurück ist es in der Kultur. (S. XI.)

Mit diesen Erkenntnissen ausgerüstet müssen wir an die Untersuchung unseres nordharzischen Gebietes herantreten.

Da liegt nun zwischen hier und Wernigerode — d. h. näher bei Wernigerode — eine merkwürdige Fundstelle, welche Undset eigentlich hätte veranlassen müssen, sich mit der Behauptung Hofmanns auseinanderzusetzen, daß das Eisen bei uns schon in der sogenannten Steinzeit vorkomme. In einem Hügel, dem sogenannten Kniggele bei Minzeleben, welcher im Jahre 1859 systematisch durch den Grafen Borho zu Stolberg-Wernigerode unter Mitwirkung meines Vorgängers, des Sanitätsraths Friederich in Wernigerode, ausgegraben worden ist, sind nämlich 46 Gerippe, von Westen nach Osten liegend, gefunden worden, dazwischen auch einige Urnen, und im ganzen Hügel zerstreut eine große Menge von Feuersteinmessern oder scharfschneidenden Spitzen aus Feuerstein und Urnenscherben. Bei zwei Gerippen fand sich auf der linken Brustseite ein eisernes Messer; andere Beigaben fehlten.

Nachricht von diesem Funde gab Friederich zuerst 1865 in seiner Schrift „Crania Germanica Hartagowensia“, von dort kam sie in die Pariser „Revue archéologique“ 1865 und wurde von dem Präsidenten der Société d'anthropologie, M. Bruner Bey, ebenso wie drei Jahre später von Schaaßhausen in den „Jahrbüchern der Alterthumsfreunde im Rheinlande“, Bonn 1868 (Heft 44 und 45, S. 101) schon zu ähnlichen Folgerungen benutzt, wie nachher von Beck in seiner „Geschichte des Eisens“ (Nachträge 1891, S. 1021), nämlich daß die Eisenmesser gleichzeitig mit dem Feuersteingeräth aufgetreten seien.

Nachdem Hofmanns und Beck's Eizentheorie während der letzten beiden Decennien in manchen Veröffentlichungen erneuert worden war, unternahm es 1893 Herr Dr. D. Dtschhausen, ein höchst sorgfältiger Beobachter, die Stützen dieser Theorie, angeblich lauter „sicher beglaubigte Funde“ einer Nachprüfung zu unterziehen, da ihm schon manche derselben sich als sehr zweifelhaft erwiesen hatten; er stellte diese Prüfung an mit Hilfe der Originalberichte und der Museumsakten, und ich bin selbst Zeuge, mit welcher peinlichen Genauigkeit Dr. Dtschhausen dabei verfahren ist. Da Sanitätsrath Friederich kurz zuvor gestorben war, bat mich Dr. Dtschhausen, wenn irgend möglich alles authentische Material über die Ausgrabung des Minzeleber Kniggeles zu vergleichen, um die Lage der Skelette festzustellen, welche das Eisen bei sich gehabt hatten. Aus dem Original-Notizbuch und

den Skizzen und Handzeichnungen Friederich's, welche mir gütigst zur Verfügung gestellt wurden, ließ sich ermitteln, daß die beiden Gerippe mit den Eisenmessern dem äußersten Rande der Bestattungen angehört hatten, also leicht Nachbestattungen sein konnten. Indessen ergab sich die Widerlegung der von Beck beliebten Nuzanwendung auf eine noch viel evidentere Weise: In dem Hügel waren zwar zahlreiche Flintspäne zerstreut, auch — was Beck nicht einmal wußte — zahlreiche steinzeitliche Scherben, namentlich der Bandleramit angehörig (sie befinden sich alle im Fürstlichen Museum zu Wernigerode; als Friederich seine Veröffentlichung machte, war die Bedeutung und Stellung dieser Thonwaare noch nicht erkannt); aber schon Friederich erklärt in seinem Bericht von 1868, daß diese meist sehr kleinen Scherben in ganz willkürlicher Lage gefunden worden sind, daß auch die Flintspäne niemals so dicht bei den Gerippen gelegen, daß sie als Mit- oder Beigaben hätten angesehen werden können. Die Skelette zeigten also nichts von steinzeitlichen Beigaben; auch nichts von steinzeitlicher Begräbnisweise, weder Steinkammern, noch Steinlisten, noch Steinpackungen; auch waren dieselben noch gut erhalten, obwohl sie nicht tief eingegraben waren.

Außer den Skeletten wurden auch einige Urnen gefunden, nämlich drei mit verbranntem Gebein und zwei leere, von denen eine in der anderen steckte. Friederich meint in seiner Beschreibung dieser Ausgrabung von 1868, daß diese Urnen später beigesetzt seien als die Skelette, weil sie weniger tief — etwa nur 1½ Fuß — unter der Grasnarbe standen. Meines Erachtens ist dieser Beweis nicht stichhaltig, da keine Urne über einem Skelett stehend gefunden ist. Waren aber Urnen — etwa in der mittleren La Tène-Zeit in dem Hügel 1½ Fuß tief beigesetzt, und einige Hundert Jahre später wurden daselbst Todte — etwa 3 Fuß tief — begraben, so konnte in den weiten Zwischenräumen der Skelettgräber ganz gut eine oder die andere Urne untersteht stehen bleiben; dieselben sind trotzdem älter als die Begräbnisse, wenn sie auch in einer höheren Bodenschicht stehen als jene. — Auf dem Grabfeld von Gamehl bei Wismar sind neulich bronzezeitliche Urnen in den Zwischenräumen zwischen menschlichen Skeletten des 11. und 12. Jahrhunderts gefunden (Nachrichten 1895, S. 96).

Die Urnen unseres Hügels konnten 1868 nach dem damaligen Stande der Forschung nur als Urnen bezeichnet werden, heute erkennen wir sie als Gefäße der La Tène-Zeit und nicht einmal der frühesten. Die Beisetzung der Gebeinurnen ohne Steinliste, nur mit einem flachen Stein überdeckt, ist bei uns seitdem häufig als Beisetzungsform der mittleren und jüngeren La Tène-Zeit beobachtet.

Die Messer aber erinnern in ihrer Form an Messer, wie sie anderwärts mit Gegenständen der späteren römischen Kaiserzeit gefunden sind z. B. in Köben a. d. Oder in Schlesien (Schles. Vorzeit, Bd. VI, S. 3, S. 179 ff.); bei Jöhnde, Kreis Westhavelland (Voss u. Stimming V, Taf. 1); im Kreise Sinsburg in Ostpreußen (Nachr. 1891, S. 23). Fast noch mehr ist man veranlaßt, Messer aus Reihengräbern zum Vergleich heranzuziehen, z. B. aus den Reihengräbern von Rosdorf, Ende des 8. Jahrhunderts n. Chr.,¹⁾ und schon Friederich verweist auf ein

¹⁾ Val. Müller, Die Reihengräber von Rosdorf. — Temes, Unsere Vorzeit, S. 41.

ähnliches Messer in gleicher Lage aus den Reihengräbern von Selzen.¹⁾ Auch die Stelette lagen wie in den Reihengräbern von Westen nach Osten, sie bildeten nur kurze Reihen, weil sie theils um, theils an dem Hügel bestattet waren; bei der Thatsache, daß zu den Füßen eines Erwachsenen sich ein Pferdeschädel fand, erinnert Friederich an gleiche Vorkommnisse in den Reihengräbern von Selzen und anderen alemannischen Bestattungen.²⁾

Der Hügel ist freilich in sehr viel älterer Zeit entstanden, er enthielt bis unter die Grasnarbe schwarze Dammerde; auf dem gewachsenen Lehmboden setzten sich eine große und acht kleine Brandstellen und bis in dies Jahrhundert ist er zum Osterfeuer benutzt worden. Mag man sich nun denken, daß die Asche der jährlichen Kultusfeuer allmählich diesen Hügel gebildet hat, mag man sich vorstellen, daß derselbe absichtlich aufgeschüttet ist aus dem Brandschutt früherer Jahrhunderte, immer wird man festhalten müssen, daß Feuersteinspäne und alte Scherben schon bei der Entstehung des Hügelns in denselben hineingekommen sind, während die Begräbnisse den längst vorhandenen Hügel benutzt haben.

Stelette und Eisenmesser gehören der Völkerwanderungszeit an und scheiden aus dem Kreise unseres heutigen Themas gänzlich aus. Bemerkenswerth ist es und charakteristisch, wie in einer Reihe von Veröffentlichungen diese Messer als Zeitgenossen der Steinzeit haben aufgeführt werden können.

Wenden wir uns nun den Funden zu, in denen sich ein Einfluß der frühesten Eisenkultur, also der Hallstättschen, auf unser Gebiet kundgibt. Die Ausbeute ist sehr gering. Wem es auffällig ist, daß in den ostdeutschen Gebieten der Oder und Weichsel diese Kultur viel mehr sich ausgebreitet hat als hier, den möchte ich auf jene verkehrshindernde Schranke hinweisen, welche nach den zuverlässigsten uns überkommenen Nachrichten bei Caesar, Strabo, Tacitus, Ptolemäus Süddeutschland von Norddeutschland getrennt hat, nämlich das hercynische Waldgebirge mit einer Breite von neun Tagereisen. Die Ausdehnung dieses unwirthlichen und damals unbewohnten Gebietes über den Harz, das Nordhüringer Hügelland und den Hüringer Wald wird vielleicht bald durch die vorhistorischen Fundarten klargestellt werden.

Undset hat eine Stelle ausgespäht, wo Hallstätter Waare nördlich des Harzes angetroffen ist; er nennt (auf Seite 19) Funde in der Sammlung des Herrn Dahle in Alshersleben, die er aus einigen Skizzen des Herrn Dr. Friederich kennen gelernt hat. Ich habe diese Skizzen ebenfalls zur Verfügung gehabt, sie stellen hauptsächlich Funde von Weisdorf a. d. Elbe dar; und zu dem Hallstätter Kreise hat Undset ohne Zweifel jene getriebenen Bronzefessel oder -Cimer gerechnet, vermuthlich auch einen vogelkopfförmigen Haken, den er Seite 227 nennt. Die Dahlesche Sammlung ist jetzt in Berlin. Einer dieser Bronze-eimer hat gegossene Henkelbeschläge ähnlich wie der

(bei Undset Tafel XXIV. Figur 1 abgebildete) aus Bahlfen in Hannover, Kreis Uelzen. Nur einen Ab-
auß des Henkelbeschlags und des Bügels kann ich Ihnen vorlegen, den einst Herr Dahle dem Sanitätsrath Friederich geschenkt hat. Fragen wir aber nach den mitgefundenen Eisensachen, so stellt sich heraus, daß in diesen Bronzeeimern auf dem verbrannten Menschengebein zusammengeboogene La Tene-Schwerter und -Lanzenspitzen (allerdings auch eine von Bronze), ferner Fibeln von La Tene-Charakter gelegen haben, also kein hallstättsches Eisen; während bei dem im Kreise Uelzen gefundenen ganz ähnlichen Bronzegefäß ein hallstättsches Eisenschwert zu Tage gekommen ist. Der Fund von Weisdorf ist also ein Mischfund, wie er auch in andern Gegenden, z. B. Böhmen, beobachtet ist; und Herr Dr. Aug. Böke schreibt mir daß die Weisdorfer Eisensachen in Berlin nicht einmal der frühesten, sondern der mittleren und jüngeren La Tene-Periode angehören. In Wernigerode haben wir aus Weisdorf eine eiserne Fibel der mittleren La Tene-Periode.

Auf bronzene Hallstattsachen von Kalbe a. S. und von Magdeburg hat Undset ebenfalls hingewiesen (Seite 221), auch bei diesen wird kein Eisen erwähnt. — Ich lege Ihnen ferner als Beweis des hallstättschen Einflusses auf unser Gebiet diese Hohlringe aus Dingelstedt am Hux vor, denn diese seltsamen Schmucksachen sind gegossene Nachahmungen der in Hallstatt häufigen getriebenen Armringe; im Norden hielt man eben am Fuß fest, während die Schmiede der Hallstätter Kultur das Hämmern und Treiben verstanden.¹⁾ Die Nachbildung setzt aber Bekanntschaft voraus. Eine Begleitung von Eisen haben auch diese Ringe nicht aufzuweisen.

Als eine andere Fundstätte von Hallstattsachen nenne ich Ihnen Thale, welches übrigens auch Undset (Seite 222) erwähnt. In der dortigen Sammlung des Freiherrn v. d. Busche-Streithorst wird ein Depotfund aufbewahrt, der in dem Forstort Klewe unter Steinen liegend gehoben worden ist. Derselbe enthält 3 Halsringe mit verjüngten zu Defen aufgerollten Enden von Bronze, ferner 3 getriebene Gefäße, nämlich eine bronzene Schüssel von 12 cm Durchmesser, mit 2 Reihen perlenförmiger Buckel unter dem Rande, einen bronzenen breiten Topf von 15 cm Durchmesser und einen kleinen Topf in ähnlicher Form von 7 $\frac{1}{4}$ cm Durchmesser, mit einer Reihe perlenartiger Erhöhungen, endlich 6 bronzene Scheiben oder Bleche von 18 cm Durchmesser mit getriebenen konzentrischen Kreisen verziert und einer Dese in der Mitte der Unterseite, sogen. phalerae, die als Pferdeschmuck gedient haben.²⁾ — Außer diesen Stücken giebt es auch in Berlin hallstättsche Bronzesachen aus Thale, — aber wieder kein hallstättsches Eisen.

Aus der Nachbarschaft dieser letztgenannten Funde, nämlich von der Hofstrasse, besitzt die Sammlung des Harzvereins einen eisernen Hohlmeißel, den ich Ihnen

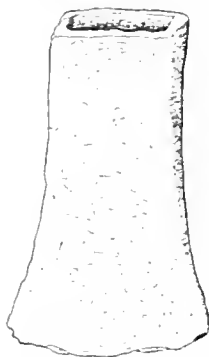
¹⁾ Lindenschmit, Das germanische Todtenlager bei Selzen in der Provinz Rheinhesien, Mainz 1848, Taf. 19.

²⁾ Val. Schaaffhausen, Ueber germanische Grabstätten in dem Jahrbuch des Vereins für Alterthumsstudie, Heft 44 und 45. S. 121. — Friederich, Beiträge zur Alterthumskunde der Grafschaft Wernigerode. II, 1868. S. 6 u. 8.

¹⁾ Ueber die Stellung der Hohlringe vergl. Undset S. 115, 260, 278, 334, 371.

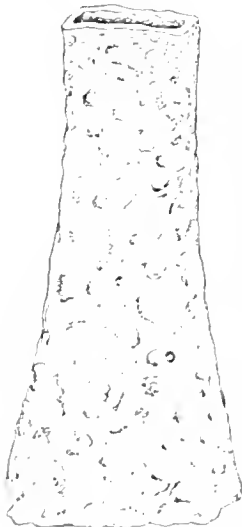
²⁾ Nach Zeichnungen und Angaben von Dr. Friederich. Ferner im Album der prähistorischen Ausstellung zu Berlin 1880. Sect. VI. Tafel 13. Erwähnt im Katalog der Ausstellung Seite 327.

hier vorlege (Fig. 1, ¹⁾) weil dieses Gerath sich auch unter den Funden von Hallstatt und von Watsch in Krain vorfindet. ²⁾



Der eiserne Hohlmeißel und Hohlcelt ist die Nachbildung des bronzenen Hohlceltes, und dieser gehört dem Ende der mittel-europäischen Bronzezeit an. ³⁾ Daß diese Waffe im Gebiet der Hallstattkultur besonders heimisch war, lehrt u. a. das mit Flachreliefs verzierte Gürtelblech von Watsch und der bronzene Mattenwagen von Strettweg bei Judenburg an der Mur, auf denen Krieger diesen mit Hakenschaft versehenen Hohlcelt schwingen. ⁴⁾ Die hallstattische Eisenkultur schuf gern Nachformungen der bis dahin im Gebrauch befindlichen Bronzegeräte in Eisen, so Hohlmeißel, Palstäbe, geschnittenste Messer, breite Lanzenspitzen, während die La Tène-Eisengeräthe von den Bronzeformen unabhängig sind. Darum müssen wir diesen eisernen Hohlmeißel von der Holztrappe, sowie einen anderen geradlinigen aus dem Drenzerthal bei Vernigerode, ebenso die größeren, geschweiften Hohlcelte (Fig. 2) aus Heudeber und Eilstedt bei Vernigerode, die zweifellos Nachbildungen des bronzenen Hohlceltes darstellen, der hallstattischen Eisenkultur oder wenigstens dem Einfluß derselben zurechnen. ⁵⁾

Figur 2



Die Palstäbe der La Tène-Schmiedekunst wie sie aus der klassischen Fundstätte am Blockhause von Marin im Neuenburger See und auch am Gleichberge bei Kömbild in Thüringen gehoben worden sind, sind nicht Hohlcelte, sondern Beile mit zwei Schaftlappen auf einer Seite, die sich fast zu einer Tülle für den Knieholzschaft zusammenschließen. ⁶⁾ In der Vernigeroder Sammlung ist ein solches kräftiges Eisen aus Duedlinburg vorhanden.

Aus der Antefse von Marin sind aber auch schon Mezze mit quierem Stielloch ähnlich wie unsere Zimmermannsbeile gehoben. Es ist begreiflich, daß, sobald diese viel praktischere Form erfunden war, die nur einen geraden Stiel bedurfte, jene hohle Beilklinge sich nicht

mehr behaupten konnte, die einen Knieenschaft bedurfte, und deren Zuverlässigkeit von der Festigkeit des hölzernen Kniees abhängig war.

¹⁾ Die beigegebenen Abbildungen stellen die Gegenstände in ^{1/2} der natürlichen Größe dar.

²⁾ Andset S. 11. Hörnes, Urgeschichte S. 619, 586. v. Sacken, Das Grabfeld von Hallstatt S. 11.

³⁾ Birchow, Verh. der Berl. Ges. f. Anthrop. Ethnol. 1882 S. 380. Hörnes, Urgeschichte S. 381.

⁴⁾ Vergl. Hörnes, Urgeschichte S. 570 und 601.

⁵⁾ Deegh S. 381. ⁶⁾ Deegh S. 638.

Die Provinz Hannover hat uns den Beweis geliefert, daß dieser eiserne Hohlcelt mit dem bronzenen, gerade wie in Hallstatt, so auch in Norddeutschland gleichzeitig war, nämlich durch den Depotfund bei Barstinghausen am Deister. Dort sind drei Bronzehohlcelte, mehrere gewundene Ringe von Bronze zugleich mit einem gewundenen Halsring von Eisen und drei eisernen Hohlcelten gefunden worden. ¹⁾ Nach der Abbildung bei Dewes gleichen die eisernen ungefähr den hier vorgelegten, die bronzenen haben eine Dese und sind schwach geschweift. Im Altenburgischen sind nach Andset (Seite 220) zwei eiserne Hohlcelte zusammen mit einem Schaftcelt von Hallstatt-Typus, zwei in Knöpfe auslaufenden großen Ringen und zwei Sicheln. Alles von Eisen nebst einem hohlen gegossenen Ring von Bronze und anderen Bronzesachen gefunden worden. ²⁾ Der hallstattische Charakter dieser Hohlringe ist schon oben erwähnt. Demnach sind diese Eisen zu dem frühesten Eisengerath bei uns zu rechnen und vom hallstattischen Einfluß herzuleiten; ebenso wie sie auch in der Laufitz von Bentzsch als die frühesten dort vorkommenden Eisen in der Ausgangszeit des Laufitzer Typus genannt und als Nachbildung bronzener Meiler bezeichnet werden. ³⁾ Nicht minder auch in Schlesien, wo sie z. B. in Kl. Leferitz, Kr. Nimptsch, in größerer Zahl gefunden sind in einer Fundstelle, welche zumeist den Typus der jüngsten Hallstattzeit zeigte. ⁴⁾

Bei uns fand sich ein eiserner Hohlcelt in der Feldflur von Eilstedt nahe bei zwei Skeletten, die neben einer Brandstätte mit zerfallenen Röhrenknochen von Thieren und Scherben des früh-La Tène-Charakters etwa drei Fuß unter der Oberfläche lagen. Das eine, wie es schien, weibliche Skelett, hatte einen Bronzehalsring mit wechselnder Torsion, der ebenfalls dem Ausgang der Bronzezeit oder der jüngeren Hallstattzeit angehört, und an den Armen zwei dünne Armringe. Als Schmuck diente ferner eine Bronzezierkette, bestehend aus einem sechsstrahligen Stern von einem Kreis umgeben, und zwei durchbohrte Bernsteinperlen von der Größe eines Zweimarkstücks.

Am auffälligsten ist mir aber ein Fund aus Heudeber, wo im Garten des Herrn Friedrich Wesche im Jahre 1879 bei Fundamentirungsarbeiten fünf eiserne Hohlcelte (Fig. 2) zu Tage gekommen sind; der Garten hat auch viele Scherben der dicken rauhgemachten Art geliefert; außerdem aber auch im Jahre 1874 viele Stücke von formloser Bronze, etwa 17 Pfund, und den verunglückten Fuß eines mit Perlmuscheln versehenen gebogenen Stabes mit dem Fußzapfen daran. Diese Perlmuscheln sind bekannt an Halsringen und Handgelenkringen der älteren La Tène-Zeit; ob das vorliegende verunglückte Stück ein solcher Ring hat werden sollen, wage ich freilich nicht zu entscheiden. ⁵⁾

¹⁾ Müller, Alterthümer der Provinz Hannover, S. 40, zu vergleichen mit Dewes, Unsere Vorzeit S. 34.

²⁾ Nach dem Korrespondenzblatt des Gesamtvereins 1861, S. 109. Photogr. Album der Ausstellung von 1880, VI, 16, 17. Katalog der Ausstellung S. 510; Schöbener Fund.

³⁾ Verhandl. der Berl. Ges. f. Anthrop. 1891 S. 586.

⁴⁾ Zieger, Schlesiens Vorzeit in Bild und Schrift, Bd. VI, S. 4. S. 416.

⁵⁾ In neuester Zeit hat eine Analyse des Herrn Hofapothekers Wodowicz in Vernigerode festgestellt, daß die Metallkugeln reines Kupfer enthalten.

Auf diese eisernen Hohlcelle ist m. E. bei uns bisher wenig geachtet worden, wohl deshalb, weil sie nicht in Grabsunden, sondern nur in Einzel- oder Depotfunden vorkommen. — Aber es ist erklärlich, warum man in der frühesten Eisenzeit so schwere Stücke des neuen Metalls nicht den Todten beilegte, namentlich wenn diese eisernen Meißel mehr Handwerkszeug als Waffe waren, wie ich glaube. Schon v. Sacken bemerkt bei den Hallstätter Funden, daß im Ganzen Werkzeuge nur selten den Todten beigelegt sind, wahrscheinlich weil man sie lieber in ihrem Schmutz oder mit der ehrenvollen Zier der Waffe ins Jenseits einziehen lassen wollte, als mit den Erinnerungen der mühseligen Arbeit. Ueberhaupt aber sind in den Bestattungen dieser Periode, wo sich das Eisen zuerst bemerkbar macht, sei es auf den schlesischen und posenschen Urnensfeldern, sei es in den westpreussischen Steintisten oder in den hannoverschen Urnenshügeln, nie größere Waffen oder Werkzeuge gefunden, sondern nur kleine Stücker Metall, Nadeln, z. B. eiserner mit Bronzeknopf, Ohrringe, Gürtelhaken, Pinzetten, zum Theil mit eisernem Schieber, und allenfalls die kleinen halbmondförmigen oder die viereckigen Messer, oft auch nur Bruchstücke derselben, Nachbildungen von Bronzealterformen.¹⁾

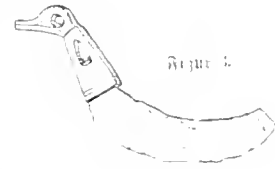
Charakteristisch für diese Periode, wo sich das Eisen ankündigt, ist auch die blaue Glasperte, die namentlich an Ohrringen von Bronzeblech erscheint, und die unter dem Kopf doppelt gebogene Nadel, die sogenannte Schwanenhalsnadel, auch diese gehört einer Periode an, welche dem Aufreten der La Tène-Sachen vorangeht.

Sehen wir uns nun nach Bestattungen dieser Uebergangszeit in unserem Gebiete um, so will ich zunächst auf Urnenfunde von Oschersleben aufmerksam machen, welche dort beim Bau der Zuckerraffinerie im Mai vorigen Jahres gemacht und durch die Aufmerksamkeit und die Fürsorge des Herrn Dr. Reischel überwacht und geborgen, auch durch denselben Herrn, einen Pfleger unseres Vereins, in der Magdeburger Zeitung vom 11. Juni 1895 beschrieben worden sind.

Die Urnen ohne Steintiste, meist mit einem flachen Stein zugedeckt, enthielten Leichenbrand, darunter einen Ohrring von Bronzeblech mit grüner Schmelzperle, in derselben Urne lag ein eiserner Gürtelhaken einfachster Form. Von zwei Skeletten desselben Urnensfeldes trug das eine sieben Bronzearmringe mit 30 bzw. 40 perl-förmigen Buckeln und je drei senkrechten Kerbschnitten dazwischen, dazu einen Halsring mit kreisförmigen Kerbschnitten und flachen umgebogenen Enden, Sachen, die man der älteren La Tène-Periode zuschreiben wird; aber in der Hüftengegend fanden sich die Reste eines Gürtels von Bronzeblech mit ausgetriebenen wagerechten Streifen, ein Schmuckstück, das jedenfalls der hall-stättischen Technik zuzuschreiben ist.²⁾

Eine halbe Stunde von jenem Felde entfernt, bei Emmeringen, ist in einem Sandhügel, der Urnenscherben von besserem Brand und zierlicherer Form enthielt, als

die Oschersleber waren, ein für unsere Frage höchst merkwürdiges Messer gefunden, das sich im Besitz des Herrn Dr. Reischel befindet. (Fig. 3.) Der Griff aus gegöffener Bronze stellt einen Vo-gelkopf, man kann auch sagen Entenkopf, dar,



wie er aus dem Hallstätter Kulturkreise als beliebte Verzierung sehr bekannt ist; und in diesem Griff ist die eiserne mond-förmige Klinge ohne Niet eingelassen. Der Typus dieser Klinge lehnt sich direkt an die ältere Bronzemesserform an, wie schon vorher erwähnt wurde. Ein derartiges tüllenförmiges bronzenes Griffende aus Holzstein, welches den Rest einer eisernen Klinge enthält, müß gleich einem ähnlichen aus Schlesien von Undset zu den hallstättischen Sachen gesetzt;³⁾ aber unser Messer ist noch viel schärfer charakterisirt als jene, nämlich durch den Vogelkopf. Vogelköpfe und Vogelfiguren kommen vor, durch gerunzte Buckel ausgedrückt, auf den Bronzegefäßen von Hallstatt, auf hallstättischen Gefäßen von Rommen und Dänemark, wie auf hallstättischen Schilden in Schweden.⁴⁾ Als plastischer Zierat sind sie sehr häufig auf den Bronzegefäßen von Hallstatt,⁵⁾ an Bronzemeßern, an Nadeln und brillenförmigen Ibeln, auch in Deutschland auf den Bügeln von Bronzealterfibern,⁶⁾ sogar an Pinzetten; sehr merkwürdig ist das Bronzewägelchen von Glasinac in Bosnien mit zwei entenartigen Vögeln, und ein anderes von Oberkehl in Schlesien „mit einer Ausschmückung in Gestalt von Vögeln, die denen an Hallstätter und südeuropäischen Bronzen völlig gleich sind“.⁷⁾ Eine unserer Messergriffe sehr ähnliche Entenfigur, an der das Auge ebenfalls durch ein Loch ausgedrückt ist, hat Hörnes (S. 611) aus den Hallstättergrabhügeln von Gemeinlebern in Niederösterreich abgebildet. Hallstätter Vogelfiguren, auf nordischem Tutulus sitzend, sind in Mecklenburg vorgekommen.⁸⁾ Dieses interessante Messer scheint in Norddeutschland noch nicht fernes Gleichen zu haben, wir haben hier auf jeden Fall hallstättisches Eisen vor uns.

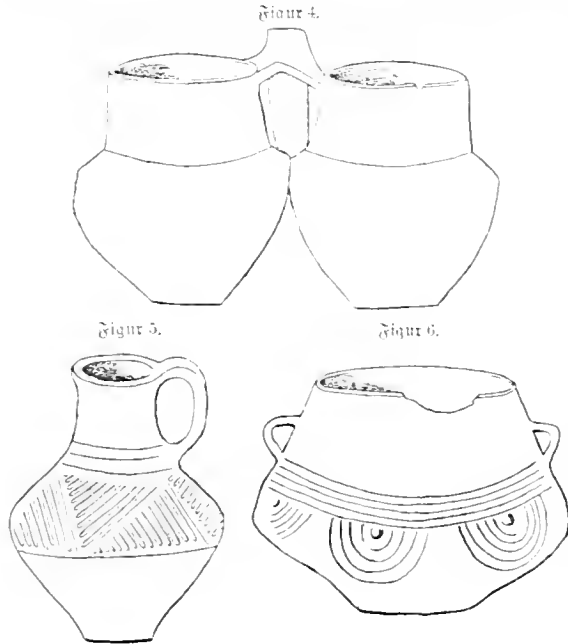
Auf derselben Stelle bei Emmeringen ist eine große Urne mit konzentrischen Halbkreisen um den Bauch herum gehoben worden, die sich dem Laufitzer Typus anschließt; Tentsch in Guben stellt diese Gefäße in die zweite Periode des Laufitzer Typus, gleichzeitig mit der jüngeren Hallstattzeit, in das 6. und 5. vorchristliche Jahrhundert, und vor die Einflüsse der La Tène-Kultur.⁹⁾ Dieses Gefäß bestätigt also das Alter des Vogelkopfmessers.

Diese Urne und dieses Messer führen uns nun auf die Funde von Beierstedt und Gilsdorf bei Zerzheim; denn dort in Beierstedt begegnet uns dieselbe mit konzentrischen Kreisen verzierte Laufitzer Urne¹⁰⁾ in Gemeinschaft mit anderen Laufitzer Gefäßen derselben Periode, z. B. dem Zwillingssgefäß, dem schlanken Rännchen mit

1) Undset, Eisen S. 304 und 64, Tafel X, 6.
 2) Undset Tafel XXIV, 3, XXIX, 2.
 3) v. Sacken, Hallstatt. Tafel XXII und XXIV.
 4) Undset S. 366, Tafel XXX, 5, und S. 367.
 5) Hörnes, Urgeschichte S. 411 und 541. Undset S. 63.
 6) Undset Tafel XXV, 1b.
 7) Niederlaufitzer Mittheilungen, Band 2, S. 14 bis 18.
 8) Abgebildet in der Harzzeitung Jahrgang 1894, Tafel I Nr. 7.

1) Undset, Eisen S. 284, Tafel XXVII, 4 verglichen mit XXII, 7; S. 200, Tafel XXI, 10; S. 134, Tafel XIV, 11; S. 264, Tafel XXVI, 4.
 2) Ein ähnliches Gürtelblech von Groß-Wiederstedt bei Merseburg hat Undset nach der Zeichnung des Dr. Friedrich als hallstättisch erklärt S. 221: „welche völlig den Hallstatt-Charakter repräsentiren“.

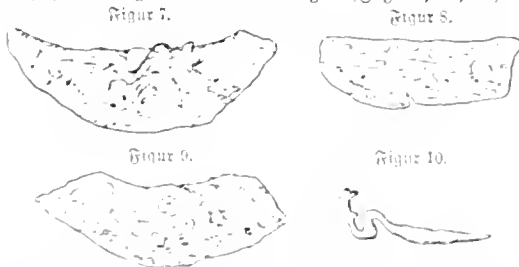
eingedrückter Rollenverzierung, der kleinen Terrine mit Buckeln und Halbkreisen darum (Fig. 4, 5, 6) und



dazu das halbmondsförmige Messer sowohl von Bronze als von Eisen.

Herr Gutsbesitzer Vasel in Beierstedt, der diese Funde sorgsam gehoben und vortreflich aufbewahrt hat, hat sich zweifellos ein großes Verdienst um die Kenntniss unserer Vorzeit erworben. Der Harz-Geschichtsverein hat seiner Aufgabe gemäß die reiche Ausbeute der Urnengräber von Beierstedt und von Eilsdorf veröffentlicht; und auf 8 photographischen Tafeln ein reiches Material zum Vergleichen und Bestimmen ähnlicher Fundgegenstände geliefert.¹⁾

Diese Gräber sind durch ihre sonstige Beschaffenheit, nämlich Steinsteine und Uebergang zur listenlosen Beisetzung der Urne, ferner durch Form und Arbeit der Gefäße, endlich durch die Beigaben, wie Schwanenhalsnadel, Glasperlen, sowie kleine eiserne Gegenstände als der beginnenden Eisenzeit anachronisch charakterisirt; aber durch nichts wird die La Tène Kultur bekundet, namentlich ist keine einzige Fibel gefunden worden, die sonst die La Tène Funde begleitet. Nur kleine Messer, mondshellsförmige oder viereckige (Fig. 7, 8, 9), also



Bronzealterformen, dazu einige Nadeln und eine eiserne Schwanenhalsnadel (Fig. 10) sind das Eiseninventar

¹⁾ Harzzeitung Jahrgang 1891 und 1896.

dieser Grabstätten. Unter den 62 Urnengräbern von Beierstedt sind im Ganzen 5 eiserne Messer und 1 Schwanenhalsnadel gefunden, bei den 72 Urnengräbern von Eilsdorf nur ein Bruchstück einer doppelt gebogenen eisernen Nadel (Schwanenhals?), ferner ein Nadelfragment und ein kleiner Eisenstab mit rechtwinklig angelegtem Stück (vielleicht Feuerstahl?), endlich noch in 2 Urnen je eine eiserne Nadel von 6 cm. Das zusammen mit ärmlichen Bronzesachen, die viel zahlreicher sind, als die eisernen.

Die Lausitzer Gefäße dürften uns vielleicht den Weg anzeigen, auf welchem damals der Handel das erste Eisen in unser Gebiet gebracht hat. Neben diesen Gefäßen erscheinen aber auch jene dickwandigen und rauhen, die wir mit La Tènesachen anzutreffen gewohnt sind, ebenso wie in Hannover, Brandenburg, Schlesien u. a.

Das mondshellsförmige Messer, wie es zweimal in Beierstedt vorkommt, und das viereckige Messer erscheinen auch in der Lausitz als frühestes Eisengerät,²⁾ beide sind ursprünglich Bronzeformen, wie denn auch in Beierstedt 2 Bronzemeser von Halbkreisform erscheinen, das eine mit dem zurückgebogenen Griff der nordischen sogenannten Nasirmesser.

Wir beobachten hier wieder zweifellos das früheste Auftreten des Eisens in unserem Gebiete. Die Dürftigkeit der Beigaben stimmt mit den Beobachtungen der anderen Provinzen überein; und selbst in dem Ursprungslande, von dem unser Gebiet wahrscheinlich sein erstes Eisen erhalten hat, in Krain, dem einstigen Noricum, ist diese Dürftigkeit ebenfalls charakteristisch für die vorletzte Periode. In Watsch, dieser ausgiebigen Fundstelle, die neuerdings an Bedeutung sich neben Hallstatt gestellt hat, zeigt die tiefere Schicht Brandgräber, d. h. Töpfe mit verbranntem Gebein, Eisenmesser, Bronzeringe und derartige ärmliche Kleinigkeiten, die Beigaben der älteren Bevölkerung; während darüber Skelette mit Helm, mit Eisenspeeren und Eisenagte gelagert sind, die Reste der aus Oberitalien eingedrungenen Kelten mit ihrer reicheren Eisenausrüstung der La Tène Schmiedekunst und mit italischen Schmuckstücken.³⁾

Außer den erwähnten Lausitzer Gefäßen müssen wir noch eine andere merkwürdige Gefäßform der Beierstedter und Eilsdorfer Urnenfelder ins Auge fassen. Beierstedt hat die Thür einer Hausurne geliefert, während das Gefäß selbst in Trümmer sank. Die Nachbarfundstätte Eilsdorf lieferte die höchst merkwürdige Erscheinung, nämlich 3 Urnen, welche eine Vereinigung der Hausurne und der Gesichtsurne darstellen.

Ueber die Hausurnen hat Virchow die leitenden Gesichtspunkte aufgestellt.⁴⁾ Unsere Harzzeitung hat über diese Gefäße die ausführlichsten Berichte gebracht, aus dem Grunde, weil das Nordharzgebiet die eigentliche Heimath derselben ist, denn von den 20 bisher bekannt gewordenen deutschen Hausurnen gehören 14 unserem Gebiete an; dann aber auch, weil unser Mitglied der

¹⁾ Vergl. Seger, Schlesische Kunde der vorrömischen Eisenzeit in: Schlesiens Vorzeit in Bild und Schrift. Band VI Heft 4 S. 409 bis 410 und S. 419.

²⁾ Vergl. Jentsch, Zeitschrift für Ethnologie 1891, S. 586.

³⁾ Vergl. Müllner, Prähistorische Eisenfabrikation in Krain, Korrespondenzblatt der deutschen Gesellsch. f. Anthropol. Ethn. u. N. Jahrg. 29 1889, S. 208.

⁴⁾ Sitzungsberichte der Kgl. Preuss. Akademie der Wissenschaften zu Berlin, 26. Juli 1883.

Herr Pastor Becker, früher in Wilsleben, an der Sebuna und Bergung der bekanntesten Hausurne, der von Wilsleben, betheiligte gewesen ist und seitdem die Hausurnenforschung zu einem besonderen Studium gemacht hat.

Die Hausurnen sind Gefäße, die den damaligen Wohnungen nachgebildet sind, um als Behausung für die Ueberbleibsel der Verstorbenen zu dienen. Sie haben für uns deshalb ein höheres Interesse als die übrigen Urnen, weil sie uns eine Vorstellung von den vorgeschichtlichen Häusern unserer Gegend verschaffen. Es giebt solche mit kreisrundem, mit elliptischem und mit viereckigem Grundriß, die letzteren beiden Arten zeigen auch Siebeldächer mit Firsebalken, am deutlichsten wohl die Wilsleber; andere haben mehr die Form eines Bienenkorbes, eines Backofens oder einer Kötze; gemeinsam aber ist ihnen allen die viereckige, manchmal rundliche Vorsatzthür, vor einer in der senkrechten Wand des Hauses befindlichen Oeffnung; die Thür wird durch einen Vorlegebalken festgehalten, der zu beiden Seiten der Thür in eine vorspringende und mit einem Loch versehene Leiste hineingeschoben wird. Diese Leiste zieht sich meist auf allen vier Seiten wie ein Rahmen um die Thür herum.

Die Hausurnen sind, soweit bekannt, fast alle in Steinkisten gefunden, mit wenig Bronzegeväth, ohne Eisen und werden deshalb zur jüngsten Bronzezeit gerechnet, die chronologisch mit der jüngsten Hallstattzeit zusammenfällt. Bei zweien von ihnen fand sich auch — wenigstens in dem umgebenden Urnenfelde — Eisen; und in einer einzigen Hausurne, die zu unserem Gebiet gehört, lag ein eisernes Messer; es ist dies die größere Wulferstedter Hausurne, welche ich nebst ihren Beigaben in der Harzeitschrift von 1893 veröffentlicht habe. Das Grab, feste Steinkiste mit Steinpackung, zeigte noch den Charakter der älteren Zeit; ein Bronzezerstück, der sogenannte Dreivaß, wahrscheinlich ein Verbindungsstück für 3 Riemen, gehört dem Ausgang der Bronzezeit und der Früh-La Tène-Zeit an, das Messer (Fig. 11), welches

Figur 11.



zerbrochen war, ist zwar nicht jenes halmondsförmige, auch nicht das viereckige; aber doch lehnt auch dieses sich, soweit man bei seinem stark oxydirten und zerbrochenen Zustand erkennen kann, an eine bekannte Bronzeform an, nämlich an das geschwungene oder flammenförmige Bronzemeser, welches von der Schweiz bis Skandinavien angetroffen wird. — Undset bildet derartige eiserne Messer von Bronzealterform ab, die aus Urnenfriedhöfen Schlesiens stammen und im Museum zu Breslau aufbewahrt werden.¹⁾ Und in Hallstatt sind ähnliche geschweifte, auch noch mehr sichelförmige Messer von Eisen in den meisten Gräbern gefunden worden. — Nach Hörnes gehört „das Messer mit der geslammten Klinge“, der Hohlceit und der Palstab zu den Formen, in welchen die entwickelte Bronzezeit und die erste Eisenzeit übereinstimmen.²⁾

Ich rechne auch dieses Messer zu dem frühesten Eisen, das bei uns vorkommt, und setze es noch vor die

Produkte der La Tène Kultur. Die Wulferstedter Hausurne ist auch aus diesem Grunde für gleichalterig mit den Beierstedter und den Eilsdorfer Urnenfriedhöfen zu setzen, wie auch alle drei ein vollständig gleiches Beigabengefäß, nämlich das doppelkonische, gehenkelte Milchtopfchen (Fig. 12) aufweisen.

Das Eilsdorfer Urnenfeld hat aber noch eine ganz besondere Eigenthümlichkeit enthalten, ein Unikum nicht bloß für das Nordharzgebiet oder die Provinz Sachsen, sondern für ganz Deutschland und für die ganze prähistorische Welt. Die dort gefundenen 3 Hausurnen sind zugleich Gesichtsurnen, d. h. hohe vasenförmige Gefäße, die unterhalb eines gewölbten Deckels die Nachbildung eines menschlichen Gesichts aufweisen.¹⁾

Bisher waren Gesichtsurnen in Deutschland nur zwischen Oder und Weichsel bekannt; ihr Hauptfundgebiet ist die Landschaft Pommerellen, westlich von Danzig; im Museum zu Danzig stehen über 200 dieser Gefäße; sie finden sich auch — weniger zahlreich — in Posen und Nordschlesien, wie in dem östlichen Theile von Pommern. Auch sie stehen in Steinkisten, und als ihre Ursprungszeit ist die jüngere Hallstattzeit erkannt,²⁾ d. h. ungefähr die gleiche Zeit, wie für unsere Hausurnen, nur daß man dort vor dem Namen Hallstatt nicht zurückschreckt, wie bei uns, da für die untere Weichselgegend das Einströmen der Hallstattkultur unzweifelhaft nachgewiesen ist.

Das Gebiet der Gesichtsurnen und das der Hausurnen schien bisher durch den breiten zwischen Oder und Elbe gelegenen Streifen voneinander getrennt,³⁾ wenn auch rechts der Elbe in der Nähe dieses Stroms einige Hausurnen vorgekommen sind. Durch die Entdeckung von Eilsdorf ist nun auf einmal die merkwürdige Erscheinung der Gesichtsurne mitten in unserem Gebiet zu Tage gekommen; auch die gewölbte Mütze, mit der die pommerellischen Gesichtsurnen bedeckt sind, zeigt sich hier bei der einen Figur, nur daß hier die Mützen fest sitzen, wie das Dach der Hausurne, und daß hier die Oeffnung vorn am gerundeten oder flachen Bauch des Gefäßes angebracht ist, ebenso wie bei den Hausurnen, mit derselben leistenförmigen Umrahmung, derselben Thür und demselben Niegelverschluß.

Ein Austausch der Ideen hat also hier stattgefunden: der Gedanke, daß die Reste des Verstorbenen in einem Hause wohnen sollten, ähnlich wie der Lebende, hat sich mit dem anderen Gedanken vermischt, daß das Grabgefäß ein Abbild des Verstorbenen an sich tragen sollte: Beide Gedanken liegen nahe und sind zu den verschiedensten

¹⁾ Abgebildet in den Nachrichten über deutsche Alterthumsfunde 1894 S. 53 und 54 und in der Harzeitschrift 1896, Taf. I.

²⁾ Vergl. Lissauer, Nachrichten 1891. S. 80. Virchow, Zeitschr. f. Ethnol. 1870 Bd. II. S. 73—85, nennt die Zeit, die an der Grenze zwischen Bronze- und Eisenzeit liegt. Ähnlich Andriet S. 135. Dieser charakterisirt ihren Inhalt als gemischt von alten Bronzen und Eisensachen, die zweiten Bronzeformen repräsentiren.

³⁾ Virchow, Zeitschr. f. Ethnol. 1883. S. 326.

¹⁾ Undset, Eisen S. 71, Taf. X, Fig. 7.

²⁾ Hörnes, Urgeschichte S. 383—384.



Figur 12.

Zeiten seit den ägyptischen Pyramiden und den plastischen Mumienmasken bis zu den modernen Mausoleen und den mit Relief verzierten Grabdenkmälern zum Ausdruck gekommen.

Wie nun der Eilsdorfer Topfkünstler auf seine Hüttenurne das an der Weichsel übliche Gesicht mit angebracht hat, so haben umgekehrt pommerellische Künstler die hiesige Idee aufgenommen und an dem Bauch ihrer Gesichtsurnen eine Hausurnenthür, wenigstens als Zeichnung in geritzten Doppellinien angebracht; denn eine wirkliche Thür war nicht nötig, weil dort der Mündendeckel abnehmbar ist. Zu den drei von Berend und Becker aufgeführten Gesichtsurnen mit Thürzeichnung ist neuerdings noch eine aus Schwartow¹⁾ im östlichsten Pommern hinzugekommen. Wir erkennen also auch durch die Gesichtsurnen einen Zusammenhang unserer Gegend mit den Hallstatt-einflüssen im Weichselgebiet, ebenso wie wir vorher solche Verbindungen mit der Lausitz erkannt haben.

Festzuhalten ist jedenfalls die von Undset betonte Erfahrung, daß die wenigen auf hallstattische Einflüsse zurückzuführenden Eisensachen in unserer Gegend noch keine Eisenzeit herbeiführt haben. Die Bevölkerung scheint zunächst gegen das neue Metall zurückhaltend gewesen zu sein und die Bronze festgehalten zu haben; vielleicht mußte sie erst aus Erfahrung die überlegenen Eigenschaften des Eisens kennen lernen; und zu dieser Erfahrung scheint allerdings das mächtige Vordringen der keltischen Gallier Gelegenheit gegeben zu haben. Erst die La Tène-Eisensachen verdrängen die Bronzen und führen ein Eisenalter auch in unserer Gegend herbei. Erst aus der La Tène-Zeit finden sich auch wieder größere Beigaben, namentlich Waffen in den Urnengräbern; aber nach einer neuen Mode sind die mitgegebenen eisernen Schwert und Lanzenspitzen fast immer zusammengebogen und unbrauchbar gemacht.

Aus unserer Gegend hat Undset schon die Meisdorfer La Tène-Funde angeführt. Ich kann Ihnen davon nur eine Fibel von Mittel-La-Tène-Charakter zeigen. Auch bei Duedlinburg ist ein zusammengebogenes La Tène-Schwert, rückwärtsgebogene Fibeln u. dgl. gefunden. In Wernigerode haben wir derartige La Tène-Sachen theils aus Schwarz a in Thüringen, theils von unsicherer Herkunft, z. B. die rückwärtsgebogene Früh-La Tène-Fibel, Scheere, Messer und einen eisernen Gürtelhaken von Oberwiedersiedt bei Metzeburg.

In der Altmark sind durch Danneil derartige Grabbeigaben öfter gefunden worden in Urnen mit Deckel, die ohne Steinliste im Sande standen, öfter um einen Hügel herum, zum Theil mit einem flachen Stein bedeckt. Hier zeigte sich auch das Hauptkennungszeichen der La Tène-Kultur in Menge, nämlich die bronzene oder eiserne rückwärts gebogene Fibel, ferner Gürtelhaken und Nadeln, zum Theil von Eisen mit Bronze-Knopf.

Vielleicht hat dieser Vortrag die Wirkung, auch aus unserer Nordharzgegend noch mehr derartige Funde an das Licht zu locken, ich werde dann nicht verfehlen, dieselben in der Harz-Zeitschrift zu veröffentlichen.

Ueberblicken wir die Ergebnisse unserer Untersuchung: Schon Undset hat bemerkt, daß in dem Gebiet zwischen Elbe und Oder, auch Mecklenburg und Holstein die frühesten Eisensachen, wie überhaupt die Wirkungen der Hallstattkultur von Südosten gekommen sind, nämlich längs dem rechten Elbufer. Ich habe Ihnen die Spuren gezeigt, die bei uns nach der Lausitz hinweisen, in Beierstedt und Eilsdorf wie in Gummeringen. Bekannt ist nun, daß ein bedeutender Strom der Hallstattkultur über Mähren, Schlesien, Posen die Weichsel entlang nach Westpreußen gelangt ist, früher als in unsere nordhercynische Gegend. Die Gesichtsurnen weisen uns darauf hin, daß auch von Westpreußen und der Weichsel her emige Anregungen bis herher gelangt sind.

Als Herkunftsland des La Tène-Eisens werden wir mit Undset das an diesen Funden sehr reiche Südhüringen (Neuß, Ranis) erkennen; eine Gegend, wo die keltische Einwanderung unserem Gebiete am nächsten gekommen ist.

Suchen wir zum Schluß unseren Gegenstand mit den geschichtlichen Erscheinungen und der gewöhnlichen Chronologie in Beziehung zu bringen. Nach den großen Fortschritten der vorgeschichtlichen Forschung in den letzten 15 Jahren, z. B. den schätzvollen Berechnungen von Montelius und Tischler, brauchen wir diesen Bestimmungen nicht mehr aus dem Wege zu gehen, zumal ohne dieselben alle unsere Ermittlungen für den Laien doch nur in der Luft schweben, d. h. ohne Beziehung zu den ihm bekannten Erscheinungen bleiben.

Durch die Datirung der italienischen Bronzen aus den Nekropolen von Bologna, ferner aus denen von Corneto, Chiusi, Praneste ist auch die Kulturentwicklung von Hallstatt mit bestimmt, welche dieselben Formen theils importirt, theils in veränderten Nachbildungen aufweist. Das Ende der Periode fällt hier wie in Italien, der Schweiz und Süddeutschland um 400 v. Chr. Der Beginn, durch die halbkreisförmige Fibel charakterisirt, wird an den Beginn des ersten Jahrtausends gesetzt. Durch viele Verbindungslieder läßt sich erkennen, daß die jüngere hallstattische Periode mit der jüngeren Bronzezeit des Nordens zusammenfällt.

Die La Tène-Kultur ist durch massenhafte Gräberfunde in Frankreich, Schweiz, Süddeutschland als eine gallische erkannt, namentlich auch durch die mitgefundenen gallischen Münzen (nach Tischler). Der Grund der großen und raschen Verbreitung der La Tène-Kultur ist in dem mächtigen Auftreten und Ueberströmen der Gallier zu erkennen. Um 550 v. Chr. haben die Gallier Oberitalien besetzt und Mediolanum gegründet, 390 stand der gallische Brennus in Rom. Um 360 waren die Gallier schon in Syrien. Zwischen 400 und 350 hat der keltische Stamm der Taurischer auch das Ostalpenland und mit ihm den Hauptstich der hallstattischen Kultur eingenommen. Darum hat die Blüthe der dort einheimischen Metallindustrie, von welcher Hallstatt und Waisch Zeugniß geben, etwa um 400 ihr Ende erreicht.¹⁾ Die Blütheperiode dieser Kultur ist mit Undset um 500 anzusetzen. Die Kelten haben im 4. Jahrhundert auch die Westalpen besetzt als Helvetier, die

1) Vergl. A. Loß, Nachrichten 1895, S. 82.

1) Beral. Müllner, Prähistorische Eisenfabrikation in Arain, Korrespondenzblatt der deutschen Gesellschaft für Anthropologie, Ethnologie und Urgeschichte 1889, S. 210.

Mittelalven bis zur Donau als Bindeliker. Vom Inn ostwärts bis zur Save und Draue wohnten die Noriker, ein Aft der Lauriker, als Eisensfabrikanten bei den Römern berühmt, südlich davon die Carnen (südlich von den Caravanten). Im Nordosten reichten die Noriker an die Bojer. Das große Volk der Bojer, von dem Böhmen noch heute den Namen hat, mag die La Tène-Kultur unserem Gebiet am nächsten gebracht haben.

Der Verkehr mit Hallstattfunden in dem schlesischen und polnischen Gebiet muß in das 5., 4., und 3. Jahrhundert fallen, wie die gerippten Bronzefisten beweisen. Die Steinlistengräber und die Gesichtsturnen an der Weichselmündung etwa in die Zeit von 400 bis 200 v. Chr. (nach Undset). In diese Zeit setze ich demgemäß auch unsere ältesten hier besprochenen Eisensfunde. Die La Tène-Kultur wird sich erst allmählich von Süddeutschland, speziell von Thüringen her, nach Norden ausgebreitet haben, nachdem sie durch Benutzung der inländischen Erze daselbst kräftig geworden war. Wir werden demnach die Herrschaft dieser Eisenperiode in unserem Nordharggebiet in der Zeit von 200 vor bis 50 nach Chr. anzunehmen haben, wie sie Undset für das Mittelelbegebiet ansetzt. Seit der Mitte des ersten nachchristlichen Jahrhunderts hat die römische Schmiede- und Gefäßkunst auch in unserem Gebiet ihre Wirkung ausgeübt.

Wirksamkeit der einzelnen Vereine.

Freiberger Alterthumsverein. Mittheilungen mit Bildern aus Freibergs Vergangenheit. Herausgegeben von Heinrich Gerlach. 31. Heft. Gerlach'sche Buchdruckerei in Freiberg i. S. 1895.

Das vorliegende Heft, das der Gerlach'schen Buchdruckerei alle Ehre macht, enthält eine mit zahlreichen vorzüglichen Abbildungen ausgestattete Abhandlung, die nicht allein von lokalem, sondern von allgemeinstem Interesse erscheint, eine von Konrad Knebel verfaßte Geschichte der alten Freiberger Goldschmiedezunft, ihrer Gründung, Entwicklung und Bedeutung, ihrer Meister und deren vorzüglichste Schöpfungen, die den berühmten Kunstwerken von Alt-Augsburg und Nürnberg würdig zur Seite gestellt werden können. Mit größter Sorgfalt sind auch die Meister- oder Merkzeichen der Goldschmiede beigefügt, und am Schluß findet sich ein genaues alphabetisches Verzeichniß sämmtlicher in Freibergs Urkunden vorkommenden Meister, Gesellen und Lehrlinge dieser Zunft seit 1360. Das Verzeichniß ist auch deshalb von besonderem Werthe, weil dadurch auch anderwärts wohl noch so manche Goldschmiedemarke ihre Erklärung finden dürfte. Die zahlreichen Abbildungen kirchlicher Geräte, berg- und hüttenmännischer Humpen und Pokale, Kleinodien der alten Bogenschützengilden, sind in Photographien und Holzschnitten trefflich ausgeführt. Die ganze Arbeit ist ein sehr werthvoller Beitrag zur Geschichte des vaterländischen Kunsthandwerks.

Verein für Geschichte der Mark Brandenburg. 1895. Versammlungen. In der Sitzung vom 24. Januar besprach Oberstleutnant a. D. Schnackenburg die Naturalverpflanzung der preussischen Truppen im vorigen Jahrhundert, wie sie für Kriegzeiten geordnet

war; im Frieden hatte der Soldat sich von seinem Lohn selbst zu ernähren, nur bei Heurungen erhielt er ausnahmsweise eine Brotportion. In derselben Sitzung legte Herr Fouliney Bigelow aus New-York einige Stammbuchblätter der Königin Luise (aus den Jahren 1803 bis 1809) vor. Diese Aufzeichnungen sind, mit erläuternden Bemerkungen versehen, von Vailieu im achten Band der „Forschungen“ des Vereins abgedruckt worden. — Am 14. Februar und 13. März sprach Archivrath Vailieu über die wirtschaftliche und finanzielle Vorgeschichte des Friedens von Basel, wobei er den Obertrag zwischen dem kriegerisch gesinnten König Friedrich Wilhelm II. und den friedliebenden Ministern besonders erörterte. Hausarchivar Dr. Berner behandelte am 14. Februar die Kabinetts-Ordre vom 1. August 1812, deren Original er im Finanzministerium auffand; durch diese Kabinetts-Ordre, die aber damals nicht in Kraft trat, sollte an Stelle des bisherigen Kollegialsystems in der Verwaltung das Präsekturssystem treten. Am 13. März machte Oberlehrer Dr. Tschirch Mittheilungen über das „Kabinet berlinscher Charaktere“ (1808), das er als eine höchst gelungene und feine Satire auf die Auswüchse des Berliner literarischen Lebens charakterisirte. Er sprach die Vermuthung aus, daß der Verfasser unter den preussischen Beamten zu suchen sei, während bisher Saul Ascher für den Verfasser galt. Am 11. September sprach Amtsrichter Dr. Holze über das Testament des Kanzlers Lambert Distelmeier (1587); Privatdozent Dr. Galland theilte Einzelheiten aus dem Leben J. G. Memhards mit, der unter dem Großen Kurfürsten als Ingenieur und Architekt thätig war; er machte es wahrscheinlich, daß Memhard nicht Holländer, sondern Deutsch von Geburt gewesen sei. — Archivar Dr. Meinecke gab am 9. Oktober eine Charakteristik des Generals v. Günther (aus der inzwischen erschienenen Biographie Boyens), Oberstleutnant a. D. Schnackenburg einen Beitrag zur Geschichte der städtischen Miliz im 18. Jahrhundert; Professor Krauske sprach über den Besuch Friedrich Wilhelms I. in Dresden 1728, Dr. Tschirch über eine anonyme Druckschrift aus dem Jahre 1806, die eine übelwollende Kritik der preussischen Verhältnisse enthält (bei Schilderung der Reise eines jungen Russen nach Berlin); Dr. Tschirch hielt es für wahrscheinlich, daß Kotzebue der Verfasser dieser Schrift ist. — Am 13. November machte Dr. Treusch v. Buttlar Mittheilungen über das tägliche Leben an Fürstenthöfen des 16. Jahrhunderts auf Grund der von ihm gesammelten sogenannten „Hofordnungen“; Privatdozent Dr. Hünze sprach über den seit 1748 gemachten Versuch Friedrichs des Großen, die ungemessenen Frondienste der Bauern in gemessene zu verwandeln und so die Lage der Bauern zu verbessern. Die Absicht des Königs wurde auf den Domänen im Allgemeinen verwirklicht, im Uebrigen erwies sich der Widerstand des Adels als zu stark. — In der Sitzung vom 11. Dezember behandelte Dr. v. Ruville das Verhältniß Friedrichs des Großen zu England seit dem Rücktritte Pitts und führte aus, daß der damit eingetretene Systemwechsel nicht, wie Friedrich meinte, ausschließlich dem Grafen Bute zuzuschreiben sei, daß vielmehr auch Pitt auf die Dauer dem Druck der öffentlichen Meinung nicht hätte widerstehen können. Dr. W. Raudé machte Mittheilungen aus ungedruckten Memoiren des Ministers Grafen Schulenburg-Behnert, der, in weiteren Kreisen nur durch seine Haltung 1806 bekannt, als Minister Friedrichs des Großen (1771 bis 1786)

und dann Friedrich Wilhelm III. sich unbestreitbare Verdienste erworben hat.

Veröffentlichungen. Der im Jahre 1895 (in zwei starken Heften) erschienene achte Band der vom Verein herausgegebenen „Forschungen zur brandenburgischen und preussischen Geschichte“ enthält für die ältere brandenburgische Geschichte einen größeren Aufsatz von D. Merklingshaus: „Die Bedeverfassung in der Mark Brandenburg bis zum 14. Jahrhundert.“ Darin wird u. a. ausgeführt, daß die Bede, welche seit dem Jahre 1282 aus unregelmäßigen und ungleichmäßigen Abgaben in eine fixirte jährliche Steuer umgewandelt wurde, im Wesentlichen von den Bauern — direkt oder indirekt — erhoben und nach dem Zufenszins berechnet wurde. — A. Cartellieri weist auf drei Akkunden „von und für“ Albrecht Achilles (1462, 1464, 1472) hin, die im Karlsruher Archiv sich finden. — R. Döbner theilt eine Sabbathordnung des Bischofs Dietrich IV. von Brandenburg vom 30. September 1471 im Vortraut mit. — E. Friedlaender giebt Beiträge zur Geschichte der Universität Frankfurt a. D.: Bekanntmachungen des ersten Rektors, Wimpina, aus dem ersten Semester der Universität 1506, und eine Verordnung von 1542, die eine vollständige Reform der Universität enthält und einen genauen Einblick in die Organisation der Studien und in das Leben der Studenten jener Zeit gewährt. „Lehndienst und Landsolde unter dem Großen Kurfürsten“ behandelt C. Fany in einer mit großem Fleiß und eingehender Kenntniß der Literatur geschriebenen Studie; er schildert die durch Noth und Bedrängniß veranlaßten letzten Versuche, das veraltete mittelalterliche System zur Landesverteidigung wieder aufleben zu lassen, ehe das neue Prinzip des stehenden Heeres endgültig in Wirksamkeit trat. — Ein Aufsatz von W. Ribbeck über Johann Rodger Torck in seinem Verhältnis zu der Politik seiner Zeit und in seinen Beziehungen zu den Bischöfern Minden, Münster und Paderborn in den Jahren 1660 bis 1678 führt uns mitten hinein in die höchst unerfreulichen Strengungen vornehmlich innerhalb des mindenschen Domkapitels; man kann sich des Eindruckes nicht erwehren, daß die Thatigkeit Torcks, für den uns der Verfasser zu interessieren sucht, um kein Haar besser zu beurtheilen ist, als die „Intriguen“ seiner Gegner. — Aus dem Schwerinschen Familienarchiv druckt F. Hirsch acht neue Schreiben der Kurfürstin Luise Henriette an den Oberpräsidenten Otto v. Schwerin ab. Sie ergänzen die früher von L. v. Ulrich aus demselben Archiv herausgegebenen Briefe der Kurfürstin. Hirsch fügt den Briefen die nöthigen Erläuterungen bei und fortiairt sodann Irrthümer und Versehen Ulrichs in jener früheren Publikation. Der im siebenten Bande der Forschungen begonnene Aufsatz von D. N. von Sir Charles Hoatham und Friedrich Wilhelm I. im Jahre 1730. Urkundliche Aufschlüsse aus den Archiven zu London und Wien“ wird in diesem Bande fortgesetzt; der Schluß soll im nächsten folgen.

Zahlreich sind die Aufsätze und Miscellen zur Fredericianischen Epoche. Im Vordergrund steht die Diskussion über den Ursprung des Siebenjährigen Krieges, verurteilt durch das bekannte Buch Max Lehmanns. Im ersten Hefte dieses Bandes kommt D. Herrmann bei einer Besprechung der Lehmannschen Schrift zu einem ablehnenden Urtheil; er führt die auch von den meisten anderen Kritikern vorgebrachten Gründe gegen die Lehmannsche Beweisführung ins Feld und erhebt insbesondere Einspruch gegen die von Lehmann dem Könige

zuge schriebene Heuchelei seiner Umgebung gegenüber. Sodann beleuchtet H. Frutz („Zur Kontroverse über den Ursprung des Siebenjährigen Krieges“) einen speziellen Punkt in Lehmanns Argumentation: er weist überzeugend nach, daß der von Lehmann betonte Widerspruch in den Angaben über die Entstehung des Krieges in der Histoire de la guerre de sept ans aus emerseits, in der Apologie de ma conduite militaire andererseits, thatsächlich nicht vorhanden sei. Im zweiten Hefte veröffentlicht der von Lehmann persönlich am schärfsten angegriffene Herausgeber der Zeitschrift, A. Naudé, den ersten Theil seiner Gegenchrift: „Beiträge zur Entstehungsgeschichte des Siebenjährigen Krieges.“ Er hat das Material, das Lehmann als hauptsächlichste Grundlage gedient hatte, das Politische Testament von 1752 und die Akten der Wiener Archive, einer sorgfältigen und mühsamen Nachprüfung unterzogen und führt in einer überwältigenden Fülle einzelner Beispiele den Nachweis, daß Lehmann die Quellen tendenziös ausnutzt und unvollständig wiedergiebt. Dieser kritische Nachweis ist nicht ohne werthvolle positive Resultate, so werden z. B. die österreichisch-französischen Bündnißverhandlungen in ein neues Licht gerückt. — Auf breiter Grundlage schildert H. Donathies das Wirken des Sekretärs Westphalen im Hauptquartier des Prinzen Ferdinand von Braunschweig 1755 bis 1762; Westphalen spielte die Rolle eines Generalstabschefs in den Feldzügen gegen die Franzosen, so daß wir bei dieser Gelegenheit beinahe eine Geschichte der Feldzüge selbst erhalten. — Nach Akten aus dem Berliner Sansarchiv und unter Heranziehung eines Schreibens von Gleim an Fr. Nicolai beweist H. Granier, daß die Ueberlieferung, als habe Friedrich der Große die von ihm als Kronprinz gemachten Schulden als König nicht bezahlt, falsch ist. — E. Friedlaender veröffentlicht ein Schreiben des Kabinettssekretärs Eichel an den Minister Podewils vom 21. September 1751 über die „Alta, die unglückliche Epoque zu Kujurin betreffend“; H. Kiewning eine Instruktion der Plantageninspektoren für den Seidenbau in der Kurmark 1769. Für die Geschichte der Seidenindustrie sind die von Hünge veröffentlichten zwei ausführlichen Denkschriften aus dem Jahre 1800, ein Nachtrag zu seiner Publikation in den Acta Borussiae, von großer Wichtigkeit; die eine, „v. Beguelin“ unterschrieben und vermuthlich von dem Geheimen Kriegsrath Heinrich v. B. herrührend, giebt eine kurze Geschichte der preussischen Seidenindustrie unter Vertheidigung der Fredericianischen Politik ihr gegenüber; die zweite Denkschrift, nach Hünzes Vermuthung aus der Feder des Fabrikdirektors Mayet, untersucht die Ursachen des Verfalls der Industrie und sieht die Rettung wesentlich in einer Aenderung des bürokratischen Systems. Ferner enthält der Band einen vornehmlich auf Lehmanns Publikation „Preußen und die katholische Kirche“ aufgebauten Aufsatz von Max Immich: „Preußens Vermittelung im Runtiaurstreit 1787 bis 1789.“ Friedrich Wilhelm II. sandte im Jahre 1787 den Marquis Luchefini nach Rom, um in dem Streit Pius' VI. mit den deutschen Erzbischöfen über die Einsetzung eines Runtius in München zum Frieden zu verhelfen; die Sendung war so gut wie erfolglos. Sehr lehrreich aber ist die dabei zu Tage tretende Verkennung des Wesens und der Machtmittel der römischen Kirche: der Irrthum, als könne man sich Rom gegenüber so verhalten wie einem weltlichen Staat, ist Preußen später oft genug verhängnißvoll geworden. Endlich sei hingewiesen auf eine Reihe köstlicher

Briefe des alten Blücher an seinen Vetter, den Oberpräsidenten v. Blücher-Altona, aus den Jahren 1814 bis 1819 (mitgetheilt von A. Roeschen).

Verein für die Geschichte der Stadt Dresden. Mittheilungen, 12. bis 14. Jahrgang. Max Flemming, „Die Dresdener Innungen von ihrer Entstehung bis zum Ausgang des 17. Jahrhunderts.“ Erster Theil. Dresden 1896. Paensch.

Eine für die Geschichte des Handwerks höchst wichtige Publikation, über deren Inhalt wir Folgendes kurz notiren. Wie die Stadt Dresden selbst erst geschichtliche Bedeutung gewinnt, nachdem sie Residenz der albertinischen Fürsten geworden war, so hat auch die Geschichte der Dresdener Innungen erst Interesse vom Ende des 15. Jahrhunderts an, also in der Zeit, wo in den inneren städtischen Kämpfen die Zünfte bereits zu ihrer Blüthe gelangt waren. Die Dresdener Innungen entwickelten sich am kräftigsten erst im 16. Jahrhundert, unter der Regierung der Kurfürsten Moriz und August (1541 bis 1586), wo 24 neue Innungen entstanden. Als Hauptgründe des späteren Verfalls bezeichnet Flemming die Selbstsucht der Meister und die Verkünderung der althergebrachten Gebräuche, das Ueberwuchern der äußeren Formen. Neben den städtischen Innungen hat der Verfasser auch die Landinnungen behandelt, sowie die Verbindungen sächsischer und deutscher Innungen zu großen Handwerksverbänden, besonders die Bauhütten der Steinmetzen, die unter der Straßburger Hauptstätte standen, während Dresden einer der 22 Vororte war. Außerdem gab es noch besondere sächsische Handwerksverbände, welche ihre Hauptlade in Dresden hatten, z. B. die Barrettmacher, Kupferschmiede, Luchmacher. Der Verfasser unterscheidet zweierlei Landinnungen: 1. solche, bei denen eine Stadtlade zur Haupt- oder Kreislade geworden war, und 2. solche, in denen die Handwerker der vereinigten Städte im Allgemeinen volle Selbständigkeit behielten. (Vergl. Böhmert, in der deutschen Zeitschrift für Geschichtswissenschaft, Augustheft.)

Oberlausitzische Gesellschaft der Wissenschaften. Festschrift zum 550. Gedenktage des Oberlausitzer Sechsstädtebündnisses am 21. August 1896. Theil 1: Codex diplomaticus Lusatae superioris II, enthaltend Urkunden des Oberlausitzer Hussitenkrieges und der gleichzeitigen die Sechsländer angehenden Fehden, Heft I. 1419 bis 1423, von Dr. R. Secht. Görlitz 1896. 178 Seiten.

Von den reichhaltigen Urkundensammlungen der Oberlausitz und namentlich der Stadt Görlitz ist bisher noch nicht allzu viel durch den Druck veröffentlicht. Das 1799 bis 1824 herausgegebene „Verzeichniß Oberlausitzischer Urkunden“ und die 1856 als „Codex diplomaticus Lusatae superioris“, erschienenen Arbeiten Köhlers genügen den heutigen Anforderungen durchaus nicht. Die Urkundenwerke Palachys und Grünhagens aus der Hussitenzeit haben den Stoff nicht ganz erschöpft. Sehr dankenswerth ist daher das jetzige Unternehmen Sechts, von dem das erste, bis 1423 reichende Heft soeben erschienen ist. Nach einer vortrefflichen Uebersicht über das Urkundenmaterial der Oberlausitz bringt Secht die einschlägigen Urkunden und Briefe aus Klopff und den Annalen und den — wahrscheinlich zu Unrecht so genannten — Kollektaneen des Scultetus, von denen allerdings der größere Theil durch Palachy und Grünhagen

bereits gedruckt ist. Eine ganz neue Quelle sind dagegen die Görlitzer Rathsberechnungen. Ihre höchst ausführlichen Ansaßen über den Brief- und Befandtschaftsverkehr der Stadt, über die Arbeiten an den Stadtbefestigungen und vor Allem über die Kriegszüge von 1420 bis 1422 sind von großem, auch kulturgeschichtlichem Werthe. Die Form der Ausgabe ist, wie bei allen Arbeiten Sechts, höchst sorgfältig. S. W.

Kleine Mittheilungen.

Aus dem Wasgau. 18. September. Archäologisches. An der elsässischen Burgrube Löbenstein, dem „Ludenenschmit“ der deutschen Sage, wurden in letzter Zeit von Seiten des Vogesenklubs abermals Ausgrabungen vorgenommen. Bekanntlich wurde diese Burg nach der Chronik von Königshofen (Seite 342) in einer Fehde anno 1386 von den Straßburgern zerstört und zwar durch Unterminirung der Felsen, auf denen die fast uneinnehmbare Raubburg stand. Die Kosten dieser Arbeit stellten sich auf baare 14 000 Gulden. Man hat nun auf der Westseite der Burg die Stelle gefunden, von wo aus die Untergrabungsarbeiten vor sich gingen. Direkt unterhalb der Seitenmauern der Hauptbastion findet sich eine offenbar künstlich hergestellte Felswand von 25 m Länge und 6 bis 8 m Höhe. An einer Stelle ist noch ein fenstrechtlicher 1 m langer, 5 cm breiter, 10 cm tiefer Einschnitt vorhanden. Mit solchen künstlichen Einschnitten wurde offenbar diese Felswand auf 10 m Tiefe entfernt, somit die von Norden nach Süden ziehende Zingelmauer zum Einsturz gebracht. Zahlreiche daneben liegende Boffenquadern, Steinlugeln von 35 bis 40 cm Durchmesser, Mörtelbrocken, Ziegel u. s. w. sind Zeugen des gewaltigen Mauersturzes, nach dessen Eintritt die Vertbeidiger die Burg den Straßburgern übergeben mußten. — Seither, seit 510 Jahren, blieb die Burg in Trümmern liegen, bis sie die letzten Grabungen vom Schutte der Jahrhunderte befreit haben. — Geschichte und Archäologie ergänzen sich hier zu einem greifbaren Gesamtbilde, das für jeden Vaterlandsfreund Interesse darbietet. Mehlis.

Die **Historische Gesellschaft des Künstlervereins** zu Bremen hat die 3000 M., die ihr eine Anzahl Bürger als Geschenk überwiesen hatte, als Preis ausgesetzt für das beste Werk über „Die Geschichte der deutschen Hanza vom Stralsunder Frieden (1370) bis zum Utrechter Frieden (1474).“ Letzte Frist zur Abtheilung ist der Sonnabend vor Pfingsten des Jahres 1900. Preisrichter sind: v. Bippen, Dünzelmann, Frensdorff, Roppmann und v. d. Ropp.

Der im Jahre 1837 in Schaffhausen geborene Germanist Ernst Bözinger, Verfasser des Reallexikons der deutschen Alterthümer und Herausgeber der Historischen Schriften des schweizerischen Humanisten Vadianus, ist am 11. August in St. Gallen gestorben.

In der Gallus-Kapelle bei Oberstammheim im Kanton Zürich ist eine Reihe gothischer Wandmalereien aus der ersten Hälfte des 14. Jahrhunderts entdeckt

worden, die eine förmliche Biblia pauperum von der Welterschöpfung bis zur Begegnung Christi und Maria am Ostermorgen darstellen.

In Mainz machte der Oberbürgermeister Dr. Gafner in einer geheimen Stadiverordnungsitzung Mittheilung über den Plan der Errichtung eines Limes-Museums durch das Reich. In diesem soll die gesammte römische Grenzbesetzung dargestellt und die Gesamtheit von Funden vereinigt werden, die bei den Arbeiten der Limes-Kommission gemacht sind. Der Vorstand des Römisch-Germanischen Centralmuseums hält es für zweckmäßig, daß auch dieses Limes-Museum in Mainz errichtet werde, und hat Schritte in dieser Richtung eingeleitet. An die Spitze des Römisch-Germanischen und des Limes-Museums soll dann eine hervorragende wissenschaftliche Kraft berufen werden.

Aus den Sitzungsberichten der philosophisch-philologischen und historischen Klasse der bayerischen Akademie der Wissenschaften zu München (1895) verzeichnen wir eine Abhandlung von Alfred Dove, der nachweist, daß der Ausdruck deutsch zuerst in einem Synodalbericht von 786 vorkommt (tam latine quam theodisce).

Dem Museum in Stade ist ein im Moore aufgefundenener, von Konservator Lindenschmit zusammengefügtter Mantel eines Germanen der Merovingerzeit überwiesen.

Litterarisches.

Dr. Fr. Dürr, Professor. Heilbronner Chronik. Mit Abbildungen. Heilbronn. 1895, Salzer. 3 Lieferungen (128 Seiten). 80.

Es sind acht Handschriften einer mit dem Jahre 1519 beginnenden Chronik der Stadt Heilbronn auf uns gekommen, die im Wesentlichen wörtlich übereinstimmen, mithin Abschriften eines Allen gemeinsamen Originals sind. Das Schlußjahr ist in den Handschriften verschieden, die am längsten fortgeführte schließt mit dem Jahre 1802. Der Titel der Chronik lautet: „Heilbronniſch Wein- und Zeitbüchlein“ etc. Ihr geht ein Abschnitt voran: „Eitliche Antiquitäten die Stadt Heilbronn betreffend“, und hieran schließen sich chronikalische Notizen über das älteste Vorkommen der Stadt bis ins 17. Jahrhundert. Dieses ganze reiche Material zur Geschichte der Stadt in einer geschmackvoll und reich ausgestatteten, mit fleißigen Anmerkungen versehenen Ausgabe zu veröffentlichen, ist der Zweck der vorliegenden Publikation, von der bisher drei Lieferungen erschienen sind, die ein Vormort des Herausgebers, die „Antiquitäten“ und die Chronik bis zum Jahre 1555 enthalten. Die beigegebenen Abbildungen und Facsimiles sind gut gewählt und vortrefflich herzustellen. Wir wünschen dem schönen Werke, über dessen Besitz die Bewohner Heilbronns gewiß berechnete Freude empfinden, ungestörten und gedeihlichen Fortgang.

G. F.

Aus dem Inhalt des mit Veröffentlichung des 6. Heftes (über Heft 1 und 2 vergl. Korrespondenzblatt S. 90) jetzt abgeschlossenen III. Bandes der „Zeitschrift für Kulturgeschichte“ (Herausgeber G. Stein-

hausen, Verlag von F. Felber in Weimar) heben wir hervor zwei Aufsätze von Roth „Zur Geschichte des Volksaberglaubens in der Grafschaft Nassau-Idstein im 17. Jahrhundert“ (protestantisches Seitenstück zu den 1895 veröffentlichten Aufzeichnungen über katholischen Volksaberglauben im Rheingau) und „Zur Geschichte der Meistersänger zu Mainz und Kürnberg“ (der Meistersang ist in seiner Blüthezeit zugleich Ausdruck der höchsten Entwicklung des deutschen Städtelebens), die Schilderung des „Thüringer Fuhrmannslebens in vergangenen Tagen“ von Gerbing, „Die Hölze der Hamburger Brauknechte“ (ein alle zwei Jahre wiederkehrendes achtätziges Fest) von Schönfeldt, „Donaltilius und Tolminken“ von Tezner (nach Aufzeichnungen des bekannten lithauischen Nationaldichters), „Kulturgeschichtliche Streifzüge durch das Jahr 1848/49“ von Karl Adam (hauptsächlich nach zwei von dem Abgeordneten Baumbach stark angelegten und jetzt im Bibliotheksarchiv der Universität Breiswald aufbewahrten Sammelbänden), die Auseinandersetzung von Bernheim und Steinhäusen mit einem italienischen Gegner der Kulturgeschichte und die Veröffentlichung von Briefen des Schweizer Staatsmannes und Reformators Nicolaus Manuel aus den Jahren 1524 bis 1526 von Wüstmann und von vier Frauenbriefen aus dem endenden Mittelalter von G. Steinhäusen. Wir erwähnen noch die Bibliographie und von den Besprechungen die sehr eingehende Kritik von Seeb's Geschichte des Unterganges der antiken Welt (von Liebenam), die mehrfach auch Fragen der germanischen Urzeit berührt.

Dr. Hermann Gebhard, Pfarrer in Wolschleben. Aus der Geschichte des Dorfes Wolschleben. Gotha 1894. 106 S.

Es ist ein erfreuliches Zeichen, daß sich seit einiger Zeit die Schriften mehren, die sich auf die Geschichte einzelner Ortschaften beziehen. Die Liebe und Unabhängigkeit zur Heimath wird dadurch nicht wenig gefördert und gerade die Geistlichen sind die berufenen Förderer solcher Bestrebungen, da ihnen die Urkunden fast ausschließlich zu Gebote stehen. Zu diesen Büchern gehört das vorliegende, in dem aus der Ortschronik, den Kirchenbüchern, den Kirchenrechnungen und sonstigen gedruckten und ungedruckten Urkunden die äußeren und inneren Zustände des gothischen Dorfes Wolschleben von der Reformation ab bis zur Gegenwart in ansprechender Form zusammengestellt sind, ohne daß Ansprüche auf die Bezeichnung einer „Chronik“ oder einer „Geschichte“ gemacht werden. Möchten doch sehr viele Geistliche ihre Urkunden in ähnlicher Weise verarbeiten und veröffentlichen, namentlich sich der Kirchenbücher annehmen.

Snobe sucht in einer neuen Schrift „Das Varuslager im Habichtswalde“ (Berlin 1896, Gärtner) den Nachweis zu führen, daß die Funde im Habichtswalde (Waffen und ein großer Leichenhügel) das zweite Lager des Varus bedeuten und damit seine schon in den „Kriegszügen des Germanicus“ ausgesprochene Vermuthung über die Vertheidigung der Varusschlacht in dem Gelände zwischen Idburg und dem Habichtswalde bei Eist Ledden bestätigen.

Gesamtvereins der deutschen Geschichts- und Alterthumsvereine.

Nr. 12.

Vierundvierzigster Jahrgang 1896.

Dezember.

Inhalt: Angelegenheiten des Gesamtvereins: Generalversammlung in Blankenburg a. H. (Fortsetzung). Zweite Hauptversammlung. Erste Sitzung der vereinigten vier Sektionen: Referate über Grundkarten (Grotefend), Flurforschung (Brecht), Denkmalschutz (Walle), prähistorische Kulturstätten und Waddellenfrage (Klotzsch), Ausflug nach dem Regenstein. — Wirksamkeit der einzelnen Vereine: Oberlausitzer Gesellschaft der Wissenschaften. Verein für Geschichte von Annaberg und Umgegend. Historischer Verein Dillingen. Verein für Kunst und Alterthum in Wilm und Oberschwaben. Historischer Verein für Oberfranken zu Bayreuth. Historischer Verein des Kantons Bern. Verein für Nassauische Geschichte und Alterthumskunde. Verein für thüringische Geschichte und Alterthumskunde. Verein für Heimathskunde im Kreise Schweinitz. — Nachrichten aus Museen: Württembergisches Provinzial-Museum in Berlin. Provinzial-Museum in Halle a. S. Württembergisches Gewerbe-Museum in Brunn. Paulus-Museum in Worms. — Kleine Mittheilungen. — Literarisches. — Inserat.

Angelegenheiten des Gesamtvereins.

Generalversammlung in Blankenburg a. H.

vom 6. bis 9. September 1896.

Dienstag, den 8. September.

Zweite Hauptversammlung.

Nach Eröffnung der Versammlung durch Herrn Geh. Archivrath Neuter theilte Herr Archidirektor Wolfram (Mag.) mit, daß der Verein für Lothringische Geschichte gern bereit sei, von den kürzlich gefundenen 15 300 römischen Münzen (2500 verschiedene Arten) die Doubletten zu einem mäßigen Preise an Vereine oder Privatpersonen abzugeben. Man möge sich deswegen an den Verein oder an ihn persönlich wenden. Dann nahm Herr Regierungs- und Baurath Brindmann (Braunschweig) das Wort zu dem Vortrage:

Ausgrabungen im braunschweigischen Harze.¹⁾

Erste Sitzung der vereinigten vier Sektionen,
am 8. September.

Um 11 Uhr eröffnete Geh. Archivrath Neuter die Sitzung und sprach zunächst über die Frage der Grundkarten.

Von den in Aussicht genommenen Referenten ist Prof. Brecht (Berlin) erkrankt, Prof. Thudichum (Tübingen) zum Historikertage nach Innsbruck gereist, um dort die Sache der Grundkarten zu vertreten. Der Landesdirektor der Provinz Brandenburg hat für 1896 1000 Mk. zur Verfügung gestellt und nach Verlegung der Karten Aussicht auf weitere Unterstützung eröffnet. Die bisher fertiggestellten Karten, die infolge der Erkrankung Brecht's nicht vorgelegt werden können, sind die Sektionen: Wittstock-Neu-Nuppin und Spandau-Potsdam. Der preussische Generalstab wird künftig 1 zu 200 000 als Maßstab annehmen, was wohl auch andere Armeeverwaltungen thun werden. Wir werden vorläufig nach dem bisherigen Maßstab 1 zu 100 000 weiter arbeiten. Wie Prof. Haupt (Kiel) schriftlich mitgetheilt hat, ist für Schleswig-Holstein, nachdem die Provinz die Mittel bewilligt hat, die Herstellung von

2 Sektionen aus der Mitte des Landes gleichfalls im Gange. Für Hamburg berichtet Senatssekretär Dr. Hagedorn, daß er die Angelegenheit dort weiter fördern werde.

Archivrath Dr. Grotefend legt die fertigen mecklenburgischen Grundkarten vor, 6 Doppelsektionen, theils in Druck, theils in Originalzeichnung. Sie sind in 3 Blatten gedruckt, eine Doppel-Sektion in 500 Exemplaren kostet nur 375 Mk. Für die Fortrichtung der Arbeit sind die Mittel bereitgestellt. Die Karten im Maßstab von 1 zu 500 000, von denen Thudichum einige zur Probe hergestellt hat, haben sich nicht bewährt, weil zu viel darauf steht. Dagegen vertheidigt Dr. Grotefend Thudichum gegen die Ausstellungen in den für den Historikertag bestimmten Referaten von Schulze (Leipzig) und Hansen (Köln). Es sei nothwendig, von einem möglichst festen Maßstab auszugehen, wie ihn die überronnenen Gemarkungsgrenzen darbieten, nicht von angeblichen rekonstruirten Grenzen des 12. oder eines früheren Jahrhunderts. Die von Schulze vorgeschlagene Kontroll-Kommission sei undurchführbar; der beste Ort, wo die Grundkarten aufbewahrt, vervielfältigt und benutzt werden könnten, seien die Archive. Hansen's Anschauungen gingen ganz von rheinischen Verhältnissen aus, wo man den ungeunden, weil mit dem metrischen System schwer vereinbaren Maßstab von 1 zu 80 000 habe. Die Isohypsen der Karten von 1 zu 25 000 in die Karten von 1 zu 100 000 unter Weglassung der feineren Theilungen hineinzuzeichnen, sei ebenso zwecklos wie unmöglich, was Jeder wissen, der Karten zu lesen und zu zeichnen verstehe. Ebenso abzuweisen sei die Forderung nach Angabe der Waldflächen. Wenn Schulze, der von meißnischen Verhältnissen ausgehe, Waldflächen für das Hauptmerkmal der Kolonisation erkläre, so möge er sie in seine Grundkarten, die für diese Verhältnisse bestimmt seien, nachträglich einzeichnen; aber man dürfe nicht Andere, für deren Zwecke die Waldflächen gleichgültig seien, zwingen, durch diese Farbe die Karten zu komplizieren. Auch Flurkarten kommen für unsere Zwecke, die zunächst die Festlegung größerer Grenzverhältnisse im Auge haben, vorerst nicht in Betracht, sie sind Sache der Spezialforschung. Jede Provinz muß sich dabei nach ihrer Eigenart richten, da die Auftheilungsverhältnisse an verschiedenen Orten ganz verschieden sind. Archivrath Grotefend schließt mit Worten der Anerkennung für

¹⁾ Der Vortrag wird in der Januar-Nummer veröffentlicht.

Prof. Ludichum, dem jedenfalls die reichere Erfahrung zur Seite siehe.

Auf Anregung von Archivrath Dr. Ermisch (Dresden) wird nach längerer Beratung beschlossen, die Mittel zu bewilligen, um Abzüge einer mecklenburgischen Grundkarte mit Erläuterungen von Archivrath Dr. Grotefend den einzelnen Vereinen zugehen zu lassen, und der Votum mit der Versendung beauftragt.

Archivrath Dr. Krümers (Posen) legte eine Grundkarte Pogasen-Posen vor; sie ist, damit vielfältige Eintragungen erfolgen können, möglichst weiß gehalten, unter Weglassung der Ortsnamen.

Archivrath Grotefend rath, wenn man hierauf Werth lege, nur einen Theil der Auflage so herzustellen, für die meisten Zwecke seien die Ortsnamen eher fördernd als hindernd.

Oberlehrer Dr. Bühring (Arnstadt) legte Klurkarten vor, die bestimmt sind, den Ortsvereinen die Eintragung von Flurnamen, Wüstungen, alten Wegen u. s. w. zu ermöglichen. Da die Karten nur autographische Uebersdrucke von Pausen der Blätter 1 zu 25000 sind, so lassen sie sich leicht und billig herstellen.

Im Anschlusse an diese Verhandlung über die Grundkarten referirte Herr Oberbürgermeister a. D. Dr. Brecht (Muedlnburg) über die Art und Weise, wie die historische Kommission der Provinz Sachsen die Flurforschung in die Hand genommen hat.

Die Gesetze vom Jahre 1875, welche die preussischen Provinzen zu lebensvollen organischen Gliedern des Staates erhoben, indem sie ihnen eine Anzahl wichtiger Verwaltungszweige zu selbständiger Behandlung überwiefen, übertrugen ihnen auch, wengleich in etwas unbestimmter und zaghafter Weise, die Befugniß, sich der Förderung von Kunst und Wissenschaft amtlich anzunehmen. Wir in der Provinz Sachsen faßten — weniger zaghaft — die uns eingeräumte Befugniß als eine ernste Verpflichtung auf und fragten uns zunächst, welche von den Aufgaben, zu deren Lösung wir als öffentliche Körperschaften befähigt seien, die allerbringlichsten wären. Wir erkannten als solche in erster Linie die Herausgabe der Geschichtsquellen, in zweiter die Gründung eines Provinzialmuseums und die Bearbeitung einer beschreibenden Darstellung der älteren Bau- und Kunstdenkmäler. Gleichzeitig aber wurden wir uns darüber klar, daß die Ausföhrung dieser wichtigen Arbeiten am zweckmäßigsten einer Gelehrtenkörperschaft zu übertragen sei, welche möglichst unabhängig gestellt werden müsse und von der nicht zu umgehenden Aufsichtsbesugniß der Provinzialverwaltung nur so wenig als möglich berührt werden dürfe.

Aus diesen Erwägungen ging der vom Provinzial-Landtage im November 1876 beschlossene „Plan zur Förderung der geschichtlichen Bestrebungen innerhalb der Provinz Sachsen“ hervor, der als ein Provinzial-Reglement durch die Amtsblätter bekannt gemacht wurde. In dem Plane war den vorgenannten Aufgaben noch die der Vorbereitung der Herausgabe eines Geschichtsatlasses angereicht und die Errichtung jener Gelehrtenkörperschaft unter dem Namen der „Historischen Kommission für die Provinz Sachsen“ in folgender Weise angeordnet. Die Kommission soll bestehen zunächst: 1. aus einem abgeordneten Mitgliede des Provinzial-Ausschusses; 2. dem königlichen Staatsarchivar der Provinz und 3. je einem abgeordneten Vertreter derjenigen Geschichtsvereine in der Provinz, die eine eigene wissenschaftliche Zeitschrift

regelmäßig erscheinen lassen — es waren und sind dies fünf —. Diese 7 Mitglieder haben sich dann noch durch Zuwahl eines Professors der Universität Halle und von höchstens 7 Männern der Wissenschaft zu verstärken. Die sonach aus 15 Mitgliedern bestehende Kommission ist frei in der Wahl ihres Vorstandes und in ihrer Verwaltung nur an den Haushaltsplan gebunden, den der Landtag für sie festsetzt und der 3. Z. für ihre Verwaltungskosten und die Herausgabe der Geschichtsquellen 5000 Mk., für die Verwaltung des Museums gleichfalls 5000 Mk. und für die übrigen Aufgaben 4500 Mk. jährlich auswirft.

Diese Einrichtung hat sich bisher vollkommen bewährt.

Seit dem Jahre 1878 haben wir die Bände VII — XXXV der Geschichtsquellen der Provinz Sachsen und einige geschichtliche Gelegenheitschriften herausgegeben, daneben seit 1877 nach Schweizer Vorbilde zur Förderung der Heimathskunde und Heimathsliebe Neujahrsblätter, und diese unentgeltlich vertheilt. Im Jahre 1884 ist das Provinzial-Museum in Halle unter Mitwirkung der Kommission gegründet; seit 1879 haben wir die Bearbeitung der Bau- und Kunstdenkmäler von 21 unter den vorhandenen 45 Stadt- und Landkreisen der Provinz erscheinen lassen und endlich neben den „Miththeilungen aus dem Provinzialmuseum“ unter dem Namen „Geschichtliche Alterthümer“ ein größeres Lieferungswerk gegründet, das für vor- und frühgeschichtliche Forschungen bestimmt ist, und von dem bis jetzt elf Hefte ausgegeben sind.

Was nun die uns gestellte Aufgabe der Vorbereitung eines Geschichtsatlasses betrifft, so war es mir selbst, der ich in der historischen Kommission den Provinzial-Ausschuß vertrat, gestattet, die Vorschläge zu machen, nach denen in dieser Richtung seit 13 Jahren eifrig gearbeitet wird.

Im Jahre 1869 war es mir gelungen, in der Nähe meines Wohnortes Muedlnburg die Vertlichkeit und den genauen Grundriß der Dorflage einer großen und wichtigen Wüstung, Groß-Orden, des Stammstammes der Billunger, festzustellen, worüber ich damals in der Harzvereinszeitschrift berichtet habe. Die dabei angewandte Arbeitsweise prüfte ich an dem ganzen Gebiete des Stiftes Muedlnburg und theilte die Ergebnisse in der Einleitung zu dem 1882 erschienenen zweiten Bande des Muedlnburger Urkundenbuchs mit. Da sich die Art des Vorgehens auch hier bewährt hatte, so beschloß die Historische Kommission auf meinen Antrag im Jahre 1883 für die ganze Provinz folgenden Arbeitsplan: Der erste Theil der Arbeit stellt sich die Aufgabe, aus den Separationsarchiven und älteren Flurkarten alles geschichtlich und sprachlich Werthvolle auszuziehen und der weiteren Forschung in bequemer Form zugänglich zu machen. Der zweite Theil will alle erhaltenen schriftlichen Nachrichten über Wüstungen sammeln und als „Wüstungsverzeichnisse“ für die einzelnen vormaligen Gaue veröffentlichen, der dritte Theil durch örtliche Forschungen aller Art die Ergebnisse der schriftlichen Quellen vervollständigen und berichtigen.

Zur Erfüllung des ersten Theiles der Arbeit nahmen wir einen früheren Katasterkontrolleur in unseren Dienst, der zunächst in Stendal, wo sich das Separationsarchiv für den Regierungsbezirk Magdeburg befindet, dann in Merseburg, dem Orte des Archivs für die beiden süd-

lichen Regierungsbezirke, seinen Wohnsitz zu nehmen hatte. Der Beamte liefert laut seiner Arbeitsanweisung 1. bearbeitete Meßrissblätter, 2. sogenannte „Wüstungsbücher“, 3. sogenannte „Feldmannenbücher“.

In die Meßrissblätter des Generalstabes trägt er aus den sogenannten Brouillonkarten der Separationen und anderen älteren Karten ein: die früheren und jetzigen Grenzen der einzelnen politischen Gemeinden, sämtliche Namen an den richtigen Stellen, die Landwehren, Verwallungen und dergleichen, die Wüstungen und auffällige Veränderungen in der Längsrichtung der Ackerstücke. Von den so bearbeiteten Meßrissblättern werden zugleich Doppelseiten angefertigt, was wegen der Kostbarkeit dieser Urkunden und ihrer häufigen Verwendung geboten schien. Die Wüstungsbücher bestehen aus Durchpausungen derjenigen Stellen der Brouillonkarten, welche auf Wüstungen schließen lassen. Die Feldmannenbücher bringen sämtliche Flurnamen der einzelnen Ortschaften nach den Vermessungsrequisiten.

Bei den Aufzeichnungen in den Meßrissblättern und Wüstungsbüchern wird sowohl der frühere als der jetzige Zustand angegeben (der letztere mit schwarzer, der erstere mit farbiger Tinte), damit man die durch die Gemeintheilungen verwißten Punkte an Ort und Stelle nach den gegenwärtigen Gestaltungen leicht feststellen kann. Für die Nachweise aus den Separationsarchiven wird rothe, für die aus anderen Quellen stammenden grüne Tinte benutzt. Besondere Sorgfalt wird auf die Ermittlung der Wüstungen verwandt, und ich erlaube mir hierbei mitzutheilen, was sich als hauptsächlichste Anzeichen für Wüstungen bei untern bisherigen Arbeiten ergeben hat.

Wenn sich der Name des eingegangenen Ortes in der Form wie „Im Marsleben“ oder „Im Knüppelroth“ erhalten hat, so wird man an den bezüglichen Stellen die Dorflagen von Marsleben oder Knüppelroth vor sich haben. Zeigt er sich in Formen wie „Vallersleber Markt“, „Billingsstedter Feld“, „Sültenhie“, „Bicklinger Warte“, „Mensiedter Alus“, „Quarmbecker Mühle“, „Sallersleber Kniggel“, „Kampborn“, „Thekendorfer Weg“ oder ähnlichen, so hat man die Feldmark und wird noch die Dorflage suchen müssen. Letztere ist mit großer Sicherheit an der Stelle gefunden, an der der Flurname „Höfchen“, „Woorde“ (Wöhren, Würden), „Dorfstelle“ (Dorfstätte), „Hofstellen“, „Altes Dorf“, „Kirchhof“, „Rämp“, „Kleines Feld“, „Kleine Encke“, „Garten“ oder ein ähnlicher haftet. Ist weder ein Flurname dieser Art noch der Ortsname selbst durch die Karte nachweisbar, so kann die Wüstung oft aus Höfchengruppen nachgewiesen werden, wobei es dann der Forschung aus literarischen Quellen überlassen bleibt, für die Wüstung den Namen zu ergründen. „Höfchen“ oder „Woorde“ sind die in Acker umgewandelten früheren Hofstellen der Wüstungen, die auch nach der Einverleibung der Feldmark in eine benachbarte Gemeinde im Einzelbesitz der früheren Eigenthümer und von der gemeinsamen Hüftung ausgeschlossen blieben. Der Bauhschutt der abgebrochenen Gebäude wurde meist auf die Grenzen geworfen, wo er feste Maine bildete, die mit den Straßen im Sammt eigenthum verblieben. Der so vorgefundene Zustand wurde bei Beginn der Separationen in den Brouillonkarten festgelegt, wo dann die Höfchen als zusammengehörige Hof- und Straßengruppen die langgezogenen regelmäßigen Ackerstreifen in oft höchst

bezeichnender Weise unterbrechen. Wo es die Gestalt derartiger Gruppen von Ackerstücken zweifelhaft läßt, ob wir es mit einer eingegangenen Ortschaft zu thun haben, kann der Zweifel beseitigt werden, wenn von der fraglichen Stelle vormalige Wege ausstrahlen, die ohne das Vorhandensein der Ortschaft nicht erklärlich erschienen. Wir haben nach diesen Gesichtspunkten bereits viele Hunderte von Wüstungen sichergestellt und eine noch viel größere Anzahl der weiteren Forschung dargeboten, von Flurnamen aber viele Tausende zusammengetragen.

Innerehalb des Gebietes unserer Provinz sind die beschriebenen Arbeiten bis auf wenige noch nöthige Nachholungen vollendet. Wegen des örtlichen Zusammenhanges haben wir aber in gleicher Weise bereits die Landestheile Inhabts und der Schwarzburgischen Fürstenthümer bearbeitet, sind jetzt mit dem, anscheinend großen Erfolg versprechenden, Gebiete des Großherzogthums Weimar beschäftigt — überall auf Grund freundlichsten Entgegenkommens der bezüglichen Landesregierungen —, und denken aus dem Grunde die Thüringischen Lande, die auch noch zwei Kreise unserer Provinz umschließen, noch weiter zu bearbeiten, weil August Meitzen in seinem bedeutamen Werke über die Siedelungen der Germanen nachgewiesen hat, daß die Landestheile von Schleswig bis zum Main, östlich und westlich im Allgemeinen durch Elbe=Saale und Weser begrenzt, das einzige Gebiet der volkmäßig begründeten Gewanddörfer in Deutschland enthalten. Wenn wir der Arbeit hiernach für die Erforschung urgermanischer Siedelungs- und Sprachverhältnisse einen hervorragenden Werth zusprechen dürfen, so bleibe uns nur zu wünschen, daß auch unsere Nachbarn im Westen und Norden ihre Fluren in ähnlicher Weise einer umfassenden Durchforschung erschließen möchten.

Die Anzahl der von uns bis jetzt bearbeiteten Meßrissblätter beträgt mehr als 300; auf den einzelnen Blättern sind bis zu 30 und mehr Stellen hervorgehoben, wo nach den angegebenen Anzeichen Wüstungen nachgewiesen sind oder vermutet werden.

Als zweiten Haupttheil unserer Arbeit bezeichnete ich vorher die Anfertigung von Wüstungsverzeichnissen mit Quellennachweisen. Diese Arbeit ist auf Grund der von der Historischen Kommission beschlossenen übereinstimmenden Anweisungen bisher für die Nordthüringau und das Eichsfeld in Angriff genommen und ziemlich vorgeschritten. Dagegen ist es noch nicht gelungen, für den dritten Theil, die örtlichen Forschungen, einen Plan aufzustellen, nach dem die Arbeit einheitlich in gründlicher und umfassender Weise gefördert werden könnte. Für guten Rath in dieser Beziehung würden wir ganz besonders dankbar sein, da wir uns an Einzelproben überzeugt haben, nicht nur daß durch Nachfrage bei älteren Eingesehnen noch viele neue Flurnamen und Nachrichten über Funde zur Bestimmung von Wüstungen ermittelt werden können, sondern auch daß die Zahl derjenigen Leute, welche mit den Zuständen vor den Separationen noch vertraut sind, in erschreckender Abnahme begriffen ist. Mit ihnen wird ein gewaltiges Stück deutscher Orts-, Sprach- und Volkskunde dahinschwimmen, dessen sich anzunehmen die wirthschaftlich so zweckmäßige Gesetzgebung über die Gemeintheilungen leider versäumt hat. Um so nöthiger ist es, das festzuhalten und auszunutzen, was uns noch geblieben ist. Wer an Ort und Stelle mit Liebe und Verständniß bei Land und Leuten forscht, der wird auch jetzt noch für seine Arbeit

reichen Lohn finden, wie sich das in der Provinz Sachsen auch in den Mansfelder Kreisen, im Eichsfelde, in Tuedlinburg, in den Gebieten von Nordhausen, Vernierode, Tischerleben, Neuhaldensleben und anderen auf das Erfreulichste erwiesen hat.

Mit der Verwerthung unserer Arbeiten für einen Gesichtspunkt der Provinz wollen wir in der Weise vorgehen, daß wir den noch ausstehenden Baudenkmälerbeschreibungen da, wo wir geeignete Arbeiter finden, geschichtliche Kreiskarten beigegeben, die wir in der Folge vielleicht noch durch die Ergebnisse der vorgeschichtlichen Forschungen bereichern, weil wir uns immer mehr überzeugen, daß der Uebergang von der vorgeschichtlichen Zeit zu der geschichtlichen in unseren Gegenden ein organischer gewesen ist. Geschichtliche Karten haben wir bis jetzt veröffentlicht von den beiden Mansfelder Kreisen und dem Kreise Tischerleben. In Arbeit sind sie für die Eichsfelder Kreise, für die Kreise Tischerleben und Neuhaldensleben, wie auch für den ganzen Schwabengau.

Hierauf verlas Archivrath Dr. Baileu an Stelle des am Erscheinen verhinderten Architekten Peter Wallé (Berlin) dessen

Bericht

über den gegenwärtigen Stand des Denkmalschutzes.

Bei einer kurzen Uebersicht über den gegenwärtigen Stand der Denkmalspflege ist es naheliegend, auf die für viele Punkte bedeutsamen neueren Verhandlungen und Beschlüsse des Gesamtvereins zurückzugreifen. Der letzte Bericht (in dem Protokoll der Generalversammlung zu Konstanz) erwähnte in der Einleitung die Bestrebungen zur Einführung eines einheitlichen Denkmalschutzgesetzes im weiteren Sinne, zu welchem in den Bestimmungen der Einzelstaaten bekanntlich wichtige Anfänge bereits vorliegen. Praktische Schritte zur Einbringung eines solchen Gesetzes sind mit Rücksicht auf die finanziellen Schwierigkeiten gegenüber der Beschränkung des Privatbesitzes anscheinend bisher noch nicht unternommen worden. Es muß aber an dieser Stelle — wie es auch von anderer Seite geschieht — noch einmal recht eindringlich hervorgehoben werden, wie wichtig ein solches Gesetz ist, um wirksam dem Raubbau und übereiliger Schatzgräberei sowie dem Verkommen wichtiger Fundstücke und Urkunden im Privatbesitz für immer vorzubeugen. Die Einrichtung der Provinzialkonservatoren in Preußen, zu welcher in Stuttgart eine anerkennende Stellung genommen wurde, ist inzwischen in allen Provinzen des Landes einschließlich Hohenzollern zur Durchführung gekommen. Nur in der Provinz Hessen-Nassau fehlt noch ein Ersatz für den verstorbenen Oberst v. Cohausen in Wiesbaden, dem man merkwürdigerweise einen besonderen Nachfolger geben zu wollen scheint, — obwohl es gewiß näher läge, die Geschäfte der ganzen Provinz in die Hände eines einzigen Konservators zu vereinigen, nachdem eine so tüchtige Kraft wie Dr. Videl in Marburg für diese Stelle gewählt ist. Der in Konstanz ausgesprochene Wunsch, die Provinzialkonservatoren womöglich im Hauptamte diese Stellung wahrnehmen zu sehen, ist an einflußreicher Seite nicht ungern vernommen worden; in Schleswig-Holstein widmet sich Professor Haupt, wie berichtet wird, ausschließlich seinem Amte als Konservator, und in den besonders denkmaltreichen Provinzen Sachsen und Schlesien, Rheinland und Westfalen soll man der Anstellung von Konservatoren im

Hauptamte zugeneigt sein. Die Schaffung dieser neuen Stellen hat auch die lebhaft ventilirte Frage wieder aufstauden lassen, ob als Konservatoren die nicht technisch gebildeten Philologen, Kunsthistoriker und Archäologen empfehlenswerther seien oder aber die Techniker. —

Für den Landeskonservator hat man — in Preußen wenigstens — nie an einen Philologen gedacht, wahrscheinlich aus dem naheliegenden Punkt, weil demselben direkt die Erhaltung der Baudenkmäler und die Ueberwachung der Konstruktion wichtiger Bauten obzuliegen pflegt. Der Architekt kann, wie das z. B. die Ausgrabungen in Samyria und die Wiederherstellung der Marienburg beweisen, sich neben seinem Hauptfach sehr wohl nebenbei noch umfangreiche archäologische Kenntnisse erwerben, während der Philologe wohl kaum Gelegenheit findet, in späteren Jahren nebenher an seiner technischen Ausbildung in dem wünschenswerthen Maße fortzuarbeiten.

Im Interesse der vaterländischen Denkmäler liegt es, daß beide Berufsarten thunlichst Hand in Hand gehen; in der Praxis wird es dann vielleicht entscheidend sein, ob der Konservator in der Hauptsache bloß zu konserviren und zu berichten, oder ob er selbstthätig bei der Wiederherstellung an Bauten einzugreifen hat. Professor Bergau, der vor mehr als zwanzig Jahren einen gedankenreichen Aufsatz über die Erhaltung der Denkmäler in den „Grenzboten“ veröffentlichte, verlangt zum Konservator einen Mann, der nicht nur mit allen geschichtlichen Verhältnissen der Denkmäler, sondern auch mit der Technik derselben vertraut und vorzüglich ein feiner Kunstkenner ist. Bei der Anwendung dieses Satzes auf Provinzen, die reich an älteren Monumentalbauten sind, würde für diese Gebiete dem Architekten also der Vorrang gebühren, während in anderen Gegenden, in denen die Werke der Malerei, der Skulptur und der Klein Kunst im Vordergrund stehen, der Philologe oder Archäologe großen Nutzen stiften kann, zumal er in allen bautechnischen Fragen dem Landeskonservator unterstellt bleibt. Die Frage, wer der geeigneteren Konservator ist, kann hier prinzipiell nicht entschieden werden, da jede Kraft willkommen ist, die an der Erhaltung der Denkmäler mit wirklicher Liebe mitarbeitet.

Der früher von der Generalversammlung geäußerte und den Regierungen kundgegebene Wunsch, die Inventaraufnahmen möglichst bald abgeschlossen zu sehen, hat überall freundliche Aufnahme gefunden, wenigstens sind auch aus dem letzten Jahre etwa 30 neue Bände oder Hefte solcher Aufnahmen zu verzeichnen. Neu erschienen u. A. die Denkmäler der Hohenzollernschen Lande, die Fortsetzung der Baudenkmäler in Mecklenburg-Schwerin und der Baudenkmäler in Frankfurt a. M., während die Aufnahmen des Inventars in Anhalt zum Abschluß gelangten. Die bedeutenden Veröffentlichungen der Inventare von Bayern, Württemberg, Baden und Sachsen sind seit Jahresfrist wieder wesentlich gefördert worden. Betreffs der Ausstattung der Inventare hat im vorigen Jahre Archivrath Dr. Grotefend sehr wichtige Grundzüge aufgestellt, auf deren Beachtung erneut hinzuwirken wäre, um vor Allem durch einen einheitlichen Maßstab der Wiedergabe so mancher verkehrten Vorstellung beim Studium entgegenzuwirken. Auch der hohe Werth der Beigabe von möglichst guten Abbildungen, wofür der Gesamtverein sich wiederholt ausgesprochen, kommt immer mehr zur Anerkennung; so

ist gegenwärtig die Provinz Schlesien daran gegangen, das durch Bauinspektor Lutsch aufgestellte Inventar durch einen großen Bilderatlas ergänzen zu lassen. Soweit wir unterrichtet sind, handelt es sich dabei um eine Publikation ersten Ranges im Umfange von etwa 200 Tafeln, für welche nach Abschluß des gesammten nicht illustrierten Inventars auf Kosten der Provinz jetzt von dem schlesischen Museum der bildenden Künste in hochherziger Weise die Mittel bewilligt worden sind. Das Werk, das übrigens die vorzüglichsten württembergischen Arbeiten zum Vorbild genommen zu haben scheint, wählt das große Format der Wasmuth'schen Mappen, deren Abmessung die Wiedergabe zweier kleineren Abbildungen auf einer Blatte ermöglicht. Leider zwingt der allzu große Reichthum der Provinz Schlesien an Kunstschätzen jeder Art, vorab die beweglichen Gegenstände auszuschließen und auch stilistisch vielleicht an einer Beschränkung festzuhalten, die voraussichtlich die Barockbauten treffen würde, für die in Schlesien gerade so vortreffliche Beispiele vorhanden sind. Die Wiedergabe der Denkmäler erfolgt in Lichtdruck oder in Zeichnungen nach den Federzeichnungen hervorragender Kräfte.

Als ein wesentliches Hilfsmittel zur Erhaltung und Sicherstellung der Denkmäler wurde in Konstanz das Meßbildverfahren des Dr. Meydenbauer angeführt, für dessen Bedeutung die mit Hilfe von Photographien ausgeführte geometrische Darstellung des Freiburger Münsters Zeugniß ablegte. Zu den hervorragenden zuletzt aufgenommenen Bauten, wie der Dom zu Metz und der Dom zu Worms, hat sich neuerdings die Wartburg bei Eisenach gesellt, die unter Zustimmung Sr. Königl. Hoheit des Großherzogs von Sachsen-Weimar behufs Veröffentlichung in zahlreichen Platten festgelegt ist. Die Mittheilungen über das für die Gründung eines deutschen Denkmalarchivs so wichtige Meydenbauersche Verfahren auf dem letzten Geschichtstage hat insofern einen praktischen Erfolg gehabt, als die schweizerische Bundesregierung sich nach Berlin gewandt hat, um mit Hilfe der Königl. Meßbildanstalt die alte Burg Hallstein bei Chur, sowie die Stadtkirche in Chur aufnehmen zu lassen. (Geh. Baurath Dr. Meydenbauer, der als Mitglied des Berliner Geschichtsvereins an der diesjährigen Generalversammlung theilnehmen wollte, ist durch diese Arbeit leider am Erscheinen verhindert, hat aber zur Veranschaulichung seines vorwiegend auf trigonometrischen Messungen beruhenden Verfahrens zwei vergrößerte Ansichten der Katharinenkirche zu Brandenburg und des Domes zu Metz nebst einem abgeschlossenen Foliobande für das Denkmalarchiv über den Dom zu Quedlinburg ausgestellt. Die Ausnahmen und Vergrößerungen der vaterländischen Baudenkmäler, die — wie von vielen Dozenten anerkannt ist — den Zwecken des kunstgeschichtlichen Unterrichts und der Bau-Ornamentlehre sehr werthvoll sind, werden an Universitäten, Gymnasien und sonstige Anstalten auf Wunsch abgegeben; auch Museen und Privatsammlungen können dieselben nach den bestehenden amtlichen Bestimmungen erhalten.)

Für diejenigen, die den Beratungen in Konstanz nicht beiwohnten, sei noch angefügt, daß zur Zeit bereits 2000 Platten von ansehnlicher Größe, nach diesem Verfahren ausgeführt, den höchst werthvollen Stamm eines für die Zukunft geplanten deutschen Denkmalarchivs bilden. Für diese Arbeiten sind von der preussischen

Staatsregierung seit etwa 15 Jahren über 200 000 Mk. bereits verausgabt worden.

Die Frage eines eigenen Organs für die Denkmalpflege ist bereits in Stuttgart 1893 zur Sprache gekommen, wobei angedeutet wurde, daß die Schaffung eines besonderen Beiblattes in Verbindung mit dem Korrespondenzblatt der Geschichtsvereine vielleicht möglich sein würde. Der Gedanke, der auch in Konstanz wieder berührt wurde, ist inzwischen weiter gereift, so daß vorläufige Besprechungen darüber mit dem Vorstände schon stattgefunden haben. Bei der Schwierigkeit einer solchen Veröffentlichung hinsichtlich der finanziellen Deckung hat ein Abkommen vorab nicht getroffen werden können, doch gereicht es uns zur Genugthuung, feststellen zu können, daß der an dieser Stelle angeregte Gedanke an einflußreichster Seite aufgenommen und gefördert worden ist. Die Schaffung eines Centralorgans der Denkmalpflege — als Beiblatt etwa des Korrespondenzblattes — verdient von Seiten des Gesamtvereins die lebhafteste Förderung, da es gegenwärtig fast ganz unmöglich ist, die zerstreuten allgemein wichtigen Notizen und Erlasse zu übersehen. (Vielleicht auch ließe sich eine Monatschrift für Denkmalpflege ins Leben rufen, die dem Korrespondenzblatt kostenlos beigelegt würde.)

Die Förderung, die die Erhaltung der vaterländischen Denkmäler aus besonders gebildeten Denkmalvereinen unter Umständen zu erwarten haben könnte, ist im vorigen Jahre bereits gebührend hervorgehoben worden. Ein praktisches Beispiel dafür bietet der Denkmalverein für die Provinz Sachsen, an dessen Spitze der Fürst von Stolberg-Wernigerode steht. Der Verein hat seit der kurzen Zeit seines Bestehens schon nennenswerthe Mittel aufgebracht und dadurch auf die Erhaltung eines der werthvollsten mittelalterlichen Thore in Tangermünde, des Neustädter Thores, hingewirkt. Nach dem neuesten Bericht mangelt es zwar noch an der erwarteten Theilnahme der Städte und Korporationen, doch rechnet der Haushalt des Jahres 1896 schon mit einem der Denkmalkommission zu überweisenden Beitrag von mehreren Tausend Mark. In ähnlicher Art übt u. A. der Verein für die Ausstattung der Marienburg eine sehr verdienstvolle Thätigkeit und stellt recht bedeutende Beträge für die Erwerbung von historischen Gegenständen zur Verfügung. Auch der Heidelberger Schlossverein und ähnliche Organisationen sind als wackere Mithelfer auf dem Gebiete der Denkmalpflege anzusehen und verdienen darum die lebhafteste Förderung von Seiten der Mitglieder des Gesamtvereins. — Sache derjenigen, die solche Vereine organisiren, wird es sein, darauf zu achten, daß die Denkmalvereine den bestehenden Geschichts- und Alterthumsvereinen keinen Abbruch thun, diesen vielmehr beitreten und sich in ihrem Wirken ausschließlich auf die Aufbringung von Geldmitteln beschränken.

Der Wunsch, daß den zur Mitwirkung an der Denkmalpflege berufenen Männern, die zum großen Theile doch immerhin Laien sind, eine Art Anleitung für ihre Thätigkeit geboten werden möge, ist neuerdings reger beachtet worden. Dafür sprechen zwei seit der letzten Generalversammlung erschienene Arbeiten, die für die sog. Pfleger im Rheinlande und in Brandenburg bestimmt sind. In der von Dr. Paul Clemm ausgearbeiteten vortrefflichen Schrift „Die Denkmalpflege in der

Rheinprovinz“, die im Verlag von L. Schwann in Düsseldorf erschien, werden im Einvernehmen mit dem Landeskonservator Verjüß in gemeinverständlicher Weise die Darlegung der vornehmsten Gesichtspunkte für Erhaltung der Denkmäler nebst den wichtigsten Vorschriften und Verordnungen geboten. Beigelegt ist ein interessanter Abdruck: über die Sammlungen und Vereine der Rheinprovinz. Den Inhalt des klaren trefflichen Werkes bilden demnach die allgemeinen Grundsätze der Denkmalpflege, die Maßnahmen und Vorschriften für Erhaltung der Denkmäler, die Organisation der Denkmalpflege in der Rheinprovinz und eine Reihe wichtiger Verlagen.

Aus den werthvollen Mittheilungen ist zu ersehen, daß in der Rheinprovinz — die seit Einführung des Dotationsgesetzes mehr als 2700000 M. für die Denkmalpflege verwendet hat — im Ganzen 170 Korrespondenten die Arbeiten der Provinzialkommission unterstützen und daß dort 35 Geschichts-, Alterthums- und Denkmalvereine bestehen, von denen bisher nur 7 dem Gesamtverein angehören. Außerdem zählt man in der Rheinprovinz 7 größere städtische Sammlungen und 3 Diözesanmuseen, die ebenfalls im Sinne der staatlichen Denkmalpflege wirken.

In interessanter Weise ist dabei darauf hingewiesen, welche großen Vortheile vielen Städten, Orten und Landschaften lediglich aus ihren alten Denkmälern erwachsen und in welchem Grade die Privatthätigkeit alle Ursache hat — mangels eines ausreichenden Denkmalschutzgesetzes —, selbst mit anzugreifen und das Interesse der Bevölkerung an den alten Bauwerken und Kirchenschätzen rege zu erhalten.

Etwa gleichzeitig erschien zu eben demselben Zwecke die „Anleitung für die Pflege und Erhaltung der Denkmäler in Brandenburg“, die durch den Provinzialkonservator Bluth in der dortigen Denkmalcommission zur Berathung gestellt war. Diese bringt auf 57 Seiten zunächst einleitende Mittheilungen über die Entwicklung des Denkmalschutzes in den preussischen Provinzen, unter Hinweis auf die wichtigsten gesetzlichen Bestimmungen, und verbreitet sich alsdann über die Eigenschaften und die Merkmale eines Denkmals, sowie über die Aufgaben der Vertrauensmänner in der Provinz. Diese werden in dem Leitfaden ersucht, dem Provinzialkonservator von allen beobachteten oder drohenden Eingriffen in den Bestand eines Denkmals Nachricht zu geben, ebenso von der beabsichtigten Veräußerung eines der im Bergauschen Inventar vermerkten Kunstwerke; ferner von allen Funden und Aufdeckungen an Gräbern, Wandgemälden, Burgwällen, Inschriften u. s. w., soweit dieselben ihrem Werthe nach in Betracht kommen. Dann aber werden alle möglichen Zusätze, Ergänzungen und Vervollständigungen zu Bergau erbeten, da seit Herausgabe des Werkes im Jahre 1886 manches Neue bekannt geworden ist. Die weiteren Abschnitte bringen eine knappe Charakteristik der in der Provinz Brandenburg besonders vorkommenden älteren Gegenstände und verweisen eingehender bei den Brunnen, Wegetreuzen und Rolandstatuen, die im 14. Jahrhundert in der Mark größere Verbreitung fanden. Erwähnt werden die Rolande in Brandenburg, Perleberg und Pöglow, die nebst den sonstigen als Wahrzeichen der höchsten Gerichtsbarkeit galten. Die Aufmerksamkeit wird auf die Erhaltung der alten Herrenhäuser hingelenkt, denen alle kurfürstlichen Schlosser, wie diejenigen zu Potsdam, Oranienburg

und Köpenick, beigezählt werden. Nach eingehenden Erörterungen über das deutsche Bauernhaus hiesiger Gegend und seine Amercheidung vom slavischen werden die Vertrauensmänner in der Provinz, deren Zahl 3. 3. etwas über 200 beträgt, angewiesen, in den Sammlungen der Stadt- und Kirchengemeinden von dem Vorhandensein wichtiger Dokumente, Drucke u. s. w. sich zu vergewissern und gegebenenfalls dem Konservator Meldung zu machen. Der „Anleitung“ ist ein Verzeichniß der 17 Mitglieder der Provinzialkommission für die Denkmalpflege in der Provinz Brandenburg beigegeben, von denen 10 in Berlin ihren Wohnsitz haben.

Diese beiden erwähnten Anleitungen zur Denkmalpflege für Rheinland und Brandenburg weichen nach Inhalt und Form so sehr voneinander ab, daß über kurz oder lang zunächst eine generelle Unterweisung für alle Provinzen nach den Angaben des Landeskonservators erforderlich werden dürfte, neben welcher die einzelnen Gebiete ihren Sonderinteressen durch besondere Zusätze leicht genügen könnten. Auch würde die Sicherung, der Schutz und die Behandlung werthvoller Skulpturen, Gewebe und Inschriften in ähnlicher Art, wie das für die prähistorischen Gegenstände schon geschehen ist, auch für die späteren Arbeiten populär darzustellen sein.

Diese kurzen Bemerkungen, die mit Rücksicht auf das Referat des Herrn Dr. Grotensend und auf etwaige andere Mittheilungen diesmal auf die preussischen Provinzen beschränkt blieben, mögen geschlossen sein mit dem Hinweis auf eine größere Zahl in der Vorbereitung und Ausführung begriffener Arbeiten an Baudenkmälern, die neben der Marienburg u. A. die Marienkirche in Mühlhausen, die Doppeltirche zu Schwarzheindorf, den Dom zu Havelberg, den Dom zu Altenburg, den Dom zu Erfurt und den Ausbau der alten Domthürme zu Trier betreffen.¹⁾

Nach Verlesung des Berichtes wird auf Antrag des Herrn Archivaraths Dr. Ermisch beschlossen, auch den Bericht über den Denkmalschutz künftig möglichst schon bei Eröffnung der Generalversammlung im Druck bekannt zu geben.

Herr Oberbürgermeister Dr. Brecht betont, daß gerade die Thätigkeit des Gesamtvereins auch die Anregung zur Begründung des Denkmälervereins für die Provinz Sachsen gegeben habe, und berichtet hierauf über die Wirksamkeit dieses Vereins, dessen Schriftführer er ist. Schwierigkeiten macht es, daß der Konservator der Provinz Sachsen seine Stelle nur als Nebenamt versteht, was auf die Dauer nicht durchführbar ist. Schlimmer sind die Mängel der Gesetzgebung. Städte und Kirchen machen, was sie wollen; wird etwas verfehlt, so ist die Sache nicht mehr aus der Welt zu schaffen. Der Hauptwunsch bleibt deshalb nach wie vor eine Verschärfung der preussischen Gesetzgebung zum Schutze der Denkmäler, ohne welche die Thätigkeit der Denkmälervereine unfruchtbar bleiben muß.

¹⁾ Man vergl. hierzu die früheren Referate des Herrn P. Wall- in den Protokollen der Generalversammlungen zu Stuttgart, Eisenach und Konstanz 1893, 1894 und 1895, die als Sonderabdruck aus dem Korrespondenzblatt erschienen sind.

Zeit dem Jahre 1887 sei ein Gesetz geplant, durch das den wichtigsten geschichtlichen, sowie früh- und vorgeschichtlichen Denkmälern, den unbeweglichen und beweglichen, eine Klassifikation und ausgiebiger Gesetzeschutz gewährt werden solle, wie er den dänischen Denkmälern schon seit fast 100 Jahren gewährt werde. Sei es noch immer nicht möglich, zu diesem so nothwendigen Gesetze zu kommen, so müßte wenigstens den schlimmsten Mängeln des gegenwärtigen Zustandes abgeholfen werden. Nicht bloß müßte auch den Kirchengemeinden wie den politischen jede wesentliche Veränderung an Gegenständen mit wissenschaftlichem, geschichtlichem oder Kunstwerthe untersagt, sondern beide müßten auch verpflichtet werden, ihren Besitz dieser Art, nöthigenfalls mit Staatshilfe, zu erhalten. Sodann müßte der Begriff des wissenschaftlichen, geschichtlichen oder Kunstwerthes irgendwie festgestellt oder eine Instanz geschaffen werden, welche über ihn in allen einzelnen in Frage kommenden Fällen entscheide, damit die Hüter jener nationalen Schätze ihre Untreue nicht ferner durch die Erklärung beschönigen könnten, daß sie den bezüglichen Gegenständen einen wissenschaftlichen, geschichtlichen oder Kunstwerth nicht beigelegt hätten. Endlich aber müßten Uebertretungen der Gesetzgebung zum Schutze der Denkmäler nicht mehr durch leichte disziplinarische Rügen, sondern durch Strafen solcher Art und Schärfe geahndet werden, daß die Androhung den Zweck wirklich erreiche, und zugleich müßten die Staatsaufsichtsbehörden zur Entfaltung jenes Eifers in der Durchführung des Denkmalschutzes angehalten werden, über dessen Mangel die Landeskonservatoren seit Quasi so viel geklagt hätten.

Er bitte, daß der Gesamtverein, der sich um das Inlebenstreten der Organisation zur Denkmalspflege vom Jahre 1891 so verdient gemacht habe, nun auch sein Ansehen geltend mache, daß der Staat diejenigen weiteren Schritte thue, ohne welche die mit jener Organisation angebahnten Ziele nimmermehr erreicht werden könnten.

Die Versammelten gaben ihre Zustimmung zu diesen Ausführungen zu erkennen, doch ohne daß ein besonderer Beschluß gefaßt wurde.

Archivrath Dr. Grotefend legt den ersten Band der „Kunst- und Geschichts-Denkmäler des Großherzogthums Mecklenburg-Schwerin“ vor, der mit Ausnahme des Papiers ganz in Schwerin hergestellt ist. Er umfaßt Rostock, Wismar, Schwerin, Doberan. Die Herstellung des Exemplars kostet 16,50 Mk., es wird aber ungebunden zu 5 Mk. abgegeben, da nur unter dieser Bedingung die Stände des Landes (ebenso wie der Großherzog) reiche Mittel zur Verfügung gestellt haben. Man darf hoffen, daß das Werk bei dieser beispiellosen Billigkeit weite Verbreitung im Lande finden und großen Einfluß auf den Schutz der Denkmäler ausüben wird.

Archivrath Dr. Krümers theilt mit, daß der I. Band des Inventars für die Provinz Posen (Band III) fertiggestellt ist; alle drei Bände werden in wenigen Jahren vollendet sein.

Prof. Dr. Meyer (Braunschweig) berichtet, daß von dem Inventar für das Herzogthum Braunschweig der I. Band (Kreis Helmstedt) demnächst erscheinen wird. Die Braunschweiger Vereine haben auch die Uebernahme der Denkmalspflege durch den Staat und die Anstellung eines Konservators angeregt, aber leider bisher ganz vergeblich.

Zur Frage der prähistorischen Kultusstätten.¹⁾

Von Sanitätsrath Dr. Florjchütz (Wiesbaden).

Auf Grund der bis zu Anfang August d. Js. eingegangenen, beantworteten Fragebogen für Bestimmung der vorgeschichtlichen Kultusplätze in Deutschland, sowie der einschlägigen Korrespondenzen ist der verehrlichen Generalversammlung in Folgendem das bisher gewonnene Ergebniß kurz mitzutheilen. Leider ist das zu bearbeitende Material auch bis heute noch ein verhältnißmäßig geringes; aber wir geben uns der Hoffnung hin, daß durch fortgesetzte Vertheilung des Fragebogens, der im Uebrigen seinem Zweck durchaus zu genügen scheint, immer weitere Mittheilungen einlaufen werden, so daß in absehbarer Zeit der gesammte Stoff einer eingehenden, wissenschaftlichen Bearbeitung unterzogen werden kann. Noch stehen die Berichte aus vielen größeren Theilen Deutschlands vollständig aus, und andererseits wäre auch zu wünschen, daß der Fragebogen stets genau nach seinen einzelnen Fragen erledigt würde, so dankbar wir auch für alle Mittheilungen sind, die über seinen Rahmen hinausgehen. So sind uns viele schätzenswerthe Winke über interessante Punkte zugegangen, während gleichzeitig durch nicht eingehende Antworten zahlreiche Plätze als nur zweifelhaften Charakters erscheinen mußten, welche bei eingehender Untersuchung wohl oft genug als wirkliche Kultusorte anzusprechen sein dürften. Allen Herren aber, welche sich der Bearbeitung unserer Frage unterzogen haben, sei an dieser Stelle der wärmste Dank für ihre Mithewaltung ausgesprochen, mit der Bitte in ihren Kreisen ein möglichst großes Interesse für unsere alten Kultusstätten und deren sorgfältige Bestimmung zu erwecken.

Als vorgeschichtliche Kultusstätten, welche mit voller, oder wenigstens annähernd voller Gewißheit als solche anzusprechen sind, haben wir nach den eingegangenen Fragebogen folgende zu bezeichnen:

„Der Wellenstra Gesteins“ oberhalb Staden am Vogelsberg. Halbkreisförmiger, künstlich geebener Platz mit gelegten Steinen am Rande; an der senkrechten Hinterwand länglicher Opferstein mit drei tiefen, aus dem Schlackenbajast ausgeriebenen Näpfen von etwa 50 cm Durchmesser und 25 cm Tiefe sowie glatten Ninnen. Sage.

Johannisfeuer auf dem Kreuzberg in der Rhön. Plateau mit Ringwall und Opferstein mit Näpfchen, sowie umgebendem Steintranz. Erste christliche Niederlassung daselbst durch Bonifatius historisch.

Teufelsstein bei Lindau. Erratischer Block, ohne Bearbeitung; prähistorische Gefäßscherben und Sage.

Zobten in Schlesien. Nach Thietmar von Merseburg slavische Kultusstätte.

Zungfernstiege bei Reulirchen (Saarbrücken). Treppenförmig bearbeiteter Fels im Hochwald. Genauere Untersuchung vorbehalten.

Seidenkirche auf dem Hallberg bei Saarbrücken. Künstliche, senkrechte Bearbeitung des Berggipfels mit Höhle. Früher römische Niederlassungen am Fuß; Sage. (Von anderer Seite angezweifelt.)

¹⁾ Vom Referenten, der am persönlichen Erscheinen verhindert war, ebenso wie der nachfolgende Bericht über die Nordelbfrage, der Generalversammlung schriftlich eingesandt.

Marienberg bei Brandenburg. Früher slavische Kultusstätte (Tralaw), später Wallfahrtsort; im Volksmund Harlungerberg.

Georgenberg bei Umergermarinaen (Kaufbeuren). Plateau mit künstlicher Bearbeitung, Ring- und Abschnittswällen, Wallfahrtskirche und Saen.

Staffelberg bei Staffelstein. Ringwälle und Abschnittswall. Oberfläche mit Scherben und Thierknochen überfüllt; alter Wallfahrtsplatz. In ähnlicher Weise der Walberles- (Walburgis-) Berg bei Jorchheim. Mit Kavelle und jährlichem großen Markt. (Opferhügel? von Frachtingen und Ruzenberg bei Staffelstein; Michelsberg und Baumwollspinnerei, wahrscheinlich altslavische Kultusstätte von Bamberg.)

Galgenberg bei Hildesheim. Mit drei Ringwällen; entschieden Heiligtum der Hilda; am Fuße wurde der berühmte römische Silberfund gemacht.

Hoftrappe. Künstlich eingetiefte, runde Opferstelle mit Kästchen.

Bocksberg bei Wernigerode. Lage, Ortsnamen und Sage; ebenso vielleicht auch die Saarburg mit Ringwällen und Sage.

Kreuzteiche bei Osterwieck. Sage, Ortsnamen und Reste von Wallen.

Fraubern bei Hoym über dem Selkerhal im Harz. Später Marienkultus; Urnen gefunden.

Mägdesprung mit Magdetreppe. Bearbeiteter Fels und Sage.

Als vermuthliche Kultusstätten, für welche die Fragebogen eine zulängliche Feststellung nicht ergeben haben, nennen wir folgende:

Teufelsaltar bei Nemsdorf (Querfurt). Scheint ein bloßes Verwitterungsprodukt eines weichen Sandsteinblockes zu sein; Sage von der Teufelskirche.

Hohenzollern. Keine sicher nachgewiesenen Plätze; möglicherweise Melchingen, Weilheim, Beringensstadt.

Im Hegau vermuthlich Opferplätze auf Hohenwiel, Hohenfraken, Hohenhewen.

Großherzogthum Baden. Ein Kultusstätte bis jetzt noch nicht nachgewiesen. (Michelsberg bei Bruchsal?)

Altenberg bei Löffingen, Kreis Neustadt, Schwaben. Sagen und alemannische Gräber.

Teufelsreich im Amte Volkmarfeld (Braunschweig). Mit Sagen.

Staupfen im Taunus. Felsvorsprung mit ausgebreiteter, quadratischer Vertiefung und zuzuführenden Treppen, sowie Abschnittswall.

Brunnhildsbett auf dem großen Feldberg. Urkundlich bereits im achten Jahrhundert erwähnt.

Die Pieger Berge, Söhbeck bei Lenzen a. d. Elbe entsprechen wohl dem allgemeinen Begriff der „Schloßberge“.

Kammelsberg und Rinderbrunnen bei Goslar. Mit zahlreichen, germanischen Sagen.

Therode am Harz. Mit Tralalkultus; zweifelhaft, ist ebenso zu untersuchen wie Beckshornschanze und Trohberg bei Quedlinburg.

Bei Sangerhausen sind keine zuverlässigen Plätze nachgewiesen; auffällig aber sind unter anderen Wiebichenberg und Baumelburg durch alte Volksbelustigungen.

St. Nikolaihof bei Bardowick (Lüneburg). Vielleicht Bodankultus.

Auch die sehr eingehenden Berichte über die Vorgeschichte der Stadt Rostock mit der Vertriebleiche, der großen

und der kleinen Wieck bringen nur den Beleg für prähistorische Ansiedelungen, ohne bis jetzt einige Bürgschaft für einen alten Kultusstätte, speziell auf der Vertriebleiche als wendischem Fürstenthum, zu bieten. Dasselbe gilt für Kessin und Treptendorf bei Rostock und ebenso für den Schloß- oder Burgberg von Wustrow, auf dem man ein früheres Heiligtum des Swantewit vermutet. Die Möglichkeit, daß alle diese sogen. „Schloßberge“ — als deren Typus wohl der bekannte Schloßberg bei Burg im Spreewald gelten kann — gleichzeitig als Kultusstätten gedient haben, ist selbstverständlich nicht auszuschließen. Aber noch fehlt ihr eine genauere Begründung.

Eine Reihe jedenfalls beachtenswerther Punkte brachte Herr Kockahr aus Carlsburg; doch erheischen sie sämtlich eine genauere Spezifikation auf Grund des Fragebogens, welche wir wohl bald erwarten dürfen. Das Gleiche gilt für die gef. Mittheilung des Herrn Antkeisters a. D. v. Schadt zu Elking.

Die Mittheilungen des Herrn Lehrers Teutsch aus Dresden über slavische heilige Berge bedürfen noch einer eingehenden Ausarbeitung auf Grund des Fragebogens.

Questenberg (Helmegeau) im Harz. Drei Ringwälle, Saen, Volksfest am dritten Pfingstfeiertag mit alten Gebräuchen. — Wallburg bei Breitingen. Umwallung; frühere alte Arnulfskapelle; Sage. Noch genauer zu bestimmen, was auch zu bemerken ist in Bezug auf die Magelburg bei Berga. Später Dingstätte; Sage und Scherbenfunde. — Die Numburg, die Grasburg und der Sachsenstein. Mit Wällen, Sage von Schlüsseljungfrauen, wildem Jäger und gespenstischem Reiter, uralten Volksfesten an bestimmten Tagen und prähistorischen Funden.

Ein absolet negatives Resultat ergaben die Mittheilungen aus der Umgegend von Frankfurt a. M., welche nur von Ueberresten von Hinkelsteinen berichten; ebenso von Hamburg und Mecklenburg-Schwerin. Die Berichte aus der Lausitz sprechen alle von slavischen Bauernburgen. In Braunschweig sind einzelne Kirchen und Orte durch ihre Namen und Sagen, zumal vom Schimmelreiter, einer weiteren Beachtung zu empfehlen.

Wardellen. 1)

Die Wardellen sind Produkte vorgeschichtlicher, menschlicher Thätigkeit und zerfallen in zwei Hauptgruppen: Wardellen, welche als Boden einer meist nur vorübergehend benutzten prähistorischen Wohnung gedient haben; Wardellen, welche, in außerordentlicher Häufigkeit auftretend, nur als Müll- resp. Abfallgruben ursprünglich über ihnen errichteter Pfahlbauwohnungen zu betrachten sind.

Die Wardellen der ersten Art gehören einer jüngeren Periode an und zwar der La Tène-Zeit bis hinauf zu den slavischen Bauernburgen. Sie befinden sich stets innerhalb des Beringes einer prähistorischen Wallburg, und meistens auf deren Rücken. Sie haben bei durchaus kreisrunder Form einen Durchmesser von 8 bis 10 m. oft mit leicht wallartiger Erhöhung des Randes. Ihre Tiefe beträgt bis zu 2/3 m. ihre Bodenfläche ist stets eben und besitzt einen aus Lehm oder Thon gestampften Estrich. Auf der Mitte desselben befindet sich regelmäßig der Herd,

1) Früher Wardellen; jedenfalls tautologische Zusammenstellung von Maar oder Mar, den bekannten kraterförmigen Einsenkungen vulkanischer Gebirge, z. B. der Eifel, und dem gewöhnlichen Wort Telle, welches eine runde Vertiefung bedeutet (Vergl. auch Kerrelvondenzbl. 1881, S. 159 folg.)

aus wenigen Steinen, vorwiegend Sandsteinen, kunstlos aufgebaut. Diese Steine sind durch eine längere Einwirkung des Herdfeuers meist röhlich gefärbt, und der unter und um dieselben befindliche Estrich zu Backsteinhärte verfrüht. In der Regel sind sie noch mit einem Nischenegel überdeckt, der Kohlenreste, alte Gefäßscherben und mehr oder weniger zerfallene und angerötete Thierknochen enthält. Am Rande des Bodens findet sich meistens eine umlaufende Ruhebank ausgepart; öfters, zumal bei neueren derartigen Mardellen, werden Treppen vorgefunden, die von oben zum Boden herunterführen. Interessante Einzelfunde sind spärlich und rekrutieren sich in der letzten Periode vorzugsweise aus Bronzen der La Tène-Zeit; in der slavischen prävalirt das Eisen in Form von Messern, Nägeln und rohen Schlüsseln. Die keramischen Ueberreste sind selbstverständlich den verschiedenen Epochen entsprechend. Wir haben uns die weitere Herstellung einer solchen Mardellenwohnung in der Weise zu denken, daß nach Aushebung der flach-trichterförmigen Grube der Rand derselben mit langen, dünnen Baumstämmchen in der Art besteckt wurde, daß diese nach oben konisch zusammenliefen und so ein spitzes Dach bildeten. Durch Verflechtung ihrer eigenen sowie anderweitiger Aeste wurde ein ziemlich dichter Verschluß dieses spizen Daches erzielt, welcher dadurch vervollkommen wurde, daß man seine Außen- und Innen-seite mit Lehm verstrich. Beim Niederbrennen des Daches wurde diese Auskleidung oft so hart gebrannt, daß Bruchstücke derselben mit dem Abdruck des Flechtwerkes und der Stämmchen zu den regelmäßigen Funden fast jeder derartigen Mardelle gehören. Im Uebrigen hat diese Form primitiver Wohnungen sich für Holzfäller in verschiedenen Gebirgsgegenden noch bis heute erhalten, nur daß die Auskleidung und Verdichtung nicht aus Lehm, sondern aus Moos hergestellt ist.

Wie die Nischen- und Thierüberreste, die nicht entfernt worden sind, zeigen, haben diese Wohnungen, wie ebenso die Wallburgen (Refugien), in denen wir sie finden, nur zu vorübergehendem Aufenthalt gedient.

Von ganz anderer Beschaffenheit und sehr wohl von ihnen auseinanderzuhalten ist die unendliche Masse der zweiten Art von Mardellen, die, weit über Süd- und Mitteleuropa verbreitet, durch ihr gruppenweises Auftreten, vor Allem aber durch die Eigenart ihrer Einschlässe gerade in den letzten Jahren die Aufmerksamkeit der Alterthumsfreunde auf sich gezogen haben. Auch sie sind vorwiegend rundliche Eindellungen, aber meist von kleinem Durchmesser, der einige Meter kaum überschreitet, bei etwa 1 1/2 m Tiefe. Oder aber sie bilden, wenn auch seltener, eine lang gezogene Mulde von etwa 20 bis 30 m. Sie gehören in erster Linie dem Löß an, welcher sich auch durch verhältnismäßig noch wenig vervollkommnete Werkzeuge leicht bearbeiten ließ, und schloßen sich mit Vorliebe den Stromläufen an, um dann landeinwärts, wie z. B. bei Wiesbaden und Darmstadt, zu großen und ausgedehnten Kolonien sich zu gruppieren. Ihr Profil, das durch Schiebung des Bodens oft vielfach gestört ist, hebt durch seine dunkelgraue Färbung sich auffällig von dem gleichmäßigen Gelbroth des Mutterbodens ab. Der Inhalt besteht aus zahlreichen Kohlenresten, Nische und schwärzlicher Erde — Alles durchseht von den Ueberresten neolithischer Kultur. Das Alter dieser Mardellen rückt demnach weit über das der oben geschilderten Wohnungsmardellen hinauf. Es verweist uns auf die erste stabile Besiedelung unseres Landes durch steinzeitliche Leute, eine

Periode, welche ungefähr um 1500 vor Chr. abgeschlossen haben mag. Die Funde decken sich genau mit den ältesten Pfahlbau-funden des Bodensees, aber Ueberreste von Wohnungen haben wir in ihnen nicht zu erblicken. Was wir hier sammeln, sind mit wenig Ausnahmen nur zerbrochene oder sonst unbrauchbar gewordene Gebrauchsgegenstände. Sie bestehen aus ladirten Instrumenten von Birchhorn oder Thierknochen, ausgebrochenen Fassungen für Steinbeile, letzteren selbst, aber in durchaus defektem Zustande, einer großen Anzahl zerbrochener neolithischer Töpfereien von der einfachsten und rohesten Form bis zu feiner Kunstentwicklung in der Ornamentik, zahlreichen Thierknochen und massigen Bruchstücken von Mahlstemmen u. s. w. Kurz, wir finden in diesen Mardellen eine Pfahlbaukultur ausgesprochenster Art, nur daß die Ueberreste von Cerealien, Geweben, Holzgeräthen u. a. sich nicht erhalten haben. Ebenso finden sich in all diesem Gemengel dann und wann auch Ueberreste eines menschlichen Schädels, wie dies auch bei den Schweizer Pfahlbauten beobachtet worden ist.

Wir sind, wie gesagt, nicht in der Lage, diese Mardellen wie die eingangs geschilderten als Wohnungsüberreste zu bezeichnen, wenn auch hart gebrannte Lehmbrocken mit dem Eindruck von Flechtwerk oder ebenso hart gebrannten Estrich oft genug, zumal bei einer größeren Anlage der Mardellen, auf solche hinzuweisen scheinen. Wohl aber gehörten sie — und darüber dürfte jetzt kaum mehr ein Zweifel bestehen — insofern zu den ursprünglichen Wohnungen, als sie deren Abfallsgruben bildeten. Die Wohnungen selbst haben wir uns als Pfahlbauten zu denken, und zwar Pfahlbauten auf dem Lande, wie sie heute noch bei inferioren Volksstämmen, z. B. den Dajaks auf Borneo, in Gebrauch sind. Die verhältnismäßig sehr entwickelte Kultur der von Osten eingewanderten neolithischen Leute war sehr wohl im Stande, denselben auf höherem Holzrost eine sichere Wohnungsanlage zu ermöglichen, deren Holzgerüst wie der tragende Pfahlrost selbst mit dem gut geschliffenen Steinbeil zurecht gehauen waren. Auf dem Roste war, wie die Funde von Schussenried und anderen Orten zeigen, eine Quertage aus horizontalen Holzern angebracht mit darauf angelegtem Estrich und zweikammerigen Häuschen, vor denen ein Theil des Estrichs als Aufenthaltsort im Freien unbebaut blieb.

Das Gleiche finden wir heute noch bei den Dajaks auf Borneo. Dort treten diese Siedlungen nicht nur vereinzelt auf, sondern sie finden sich oft auch zu einer fortlaufenden Reihe von größerer oder kleinerer Ausdehnung verbunden. Von den Eruben bildet die eine die Küche mit steinernem Herde, die andere ist Schlafraum. Der Zugang zu diesen luftigen, aber sicheren Wohnungen ist durch einen treppenartig eingekerbten Baumstamm gebildet, der abends heraufgezogen wird und so den Bewohnern Schutz vor reißenden Thieren, instinktiv wohl auch vor den Schädern des mehr oder weniger jungfräulichen Bodens bietet. Es liegt kein Grund vor, anzunehmen, daß diese ersten Ansiedlungsverhältnisse nicht auch bei uns vorkämen, bei vollständiger Gleichartigkeit der Werkzeuge, die gleichen gewesen seien. Ein Moment aber dürfte hierbei ausschlaggebend werden. Die Pfahlbauern waren und sind heute noch ihrem entwickelten Kulturzustande entsprechend reinliche Leute, die keinen Unrath in ihrem Hause dulden. Schon Herodot erzählt von der Doffnung im Pfahlbauhaufe, welche nach dem See herunterführte; in den Langpfahlbauten der Sundainseln findet sich das Gleiche, nur

daß in Ermangelung des Seebeckens eine Abtritts- oder Müllgrube im Erdboden unter dieser Oeffnung ausgehoben ist, die dem einzelnen Hause entsprechend natürlich selbst vereinzelt auftreten kann, in der Mehrzahl der Fälle aber mit den Nachbargruben in enger Verbindung steht und eine Passage unter den Wohnungen durch unmöglich macht. Diese Gruben nun, ob einzeln oder verbunden, haben selbstverständlich Alles aufzunehmen, was oben überflüssig geworden ist, alle Küchen- und andere Abfälle, die Herd- asche, zerbrochene Geschirre und sonstige werthlos gewordene Gebrauchsgegenstände. Sie sind die modernen Mardellen der dortigen Gegenden. Ob diese Dinge vor lausen Jahrtausenden bei uns anders gelegen haben? Wir dürfen das kaum annehmen und werden uns mit der Idee, in dieser Gattung von Mardellen nur die Abfallsgruben früherer Pfahlbauten zu erblicken, gern besreunden, wenn wir uns zunächst nur darüber klar sein wollen, daß die Pfahlbauten ursprünglich zu Schutz und Trutz auf dem Lande entstanden sind, wie sie heute noch vielfach auf demselben stehen und ihre Anlage in Seen nur eine accidentelle, für ihre Bewohner noch mehr Sicherheit bietende geworden ist. Die außerordentliche Masse, in welcher diese Mardellen vorzugsweise in Süds- und Mitteldeutschland sich vorfinden, läßt eine kartographische Aufnahme derselben, wie eine solche in sehr schöner Ausführung seiner Zeit in Weg vorgelegt wurde, dringend wünschenswerth erscheinen. Sie wird uns überraschende Aufschlüsse darüber bringen, wie dicht die Bevölkerung unseres Landes schon in den ältesten Zeiten, als die Metalle noch unbelannt waren, gewesen ist; sie wird uns die Wege zeigen, welche der breit eindringende Völkerstrom, den wir als mongoloid oder turanisch zu bezeichnen pflegen, bei seiner Wanderung in unsere Gegend eingeschlagen hat; wir werden schließlich, wo wir Massenansiedelungen nachweisen können, zu unserem Erstaunen finden, daß diese Vertickeiten mit denen unserer modernen großen Städte fast zusammenfallen. Das Studium ihrer weiteren Kulturentwicklung auf unserem Boden aber, die jedenfalls eine sehr lange Zeit in Anspruch genommen hat, steht im Begriff eine der interessantesten Disziplinen unserer Alterthumsforschung zu werden.

Am Nachmittag des 8. September unternahmen die Teilnehmer der Generalversammlung unter liebenswürdiger Führung der Blankenburger Freunde einen

Ausflug nach dem Regenstein.

Hier gab Oberlehrer Steinhoff (Blankenburg) einen Ueberblick der Geschichte der 1599 ausgestorbenen Grafen von Regenstein. Er schilderte die Schicksale des Regensteins, seiner Burg, seiner Festung und seiner Ruinen bis zur Neuzeit, im Anschluß an die von ihm in seiner Geschichte der Grafschaft bzw. des Fürstenthums Blankenburg, der Grafschaft Regenstein und des Klosters Michaelstein gegebenen Darstellung. Dann hat er die Anwesenden, ihm auf die Burg folgen zu wollen, wo er die einzelnen noch vorhandenen Räumlichkeiten nach der Benennung im Volksmunde und ihrer wahren Bedeutung erläuterte, den Umfang der Burg und die Lage der ihrem Namen nach noch bekannten Bastionen und Baulichkeiten der Festung zeigte und die in die Geschichte des Regensteins eingreifenden Punkte der Umgegend erklärte. Dann wurden die besonders merkwürdigen Theile, wie der Begräbnisplatz der Festungskommandanten, das Teufels-

loch mit seinen unerklärten Inschriften, die Burgverließe u. A. besucht, wobei Oberlehrer Steinhoff die an diese Vertickeiten geknüpften Sagen kritisch erörterte.

Wirksamkeit der einzelnen Vereine.

Oberlausitzer Gesellschaft der Wissenschaften. Gedächtnisfeier an den 550. Gedenktage des Sechsstädte-Bundes. Unter überaus zahlreicher Verheilung der Mitglieder hielt am 14. Oktober von früh 11 Uhr ab die Oberlausitzer Gesellschaft der Wissenschaften in Görlitz in ihrem Gesellschaftshause ein Fest seltenster Art ab. Es sind nämlich in diesem Jahre 550 Jahre her, daß die Oberlausitzischen Sechsstädte Bautzen, Görlitz, Zittau, Lauban, Löbau und Ramenz zu einem Bündniß zusammentraten, das bis zum Jahre 1815, also länger als alle Städtebündnisse in Deutschland, dauerte. Zu dem Feste waren als Gäste Vertreter der Sechsstädte eingeladen. Von Bautzen war erschienen Herr Bürgermeister Käubler, von Görlitz Herr Oberbürgermeister Büchtemann, von Zittau, Lauban, Löbau und Ramenz die Herrn Bürgermeister Bertel, Laschke, Müllisch, Dr. Feige. Nachdem der Präsident der Gesellschaft Herr Oberpräsident a. D. Wirklicher Geheimrath Dr. v. Seydenitz die Herren Vertreter der Städte begrüßt hatte, wurden zunächst etliche geschäftliche Fragen erledigt. Mit großer Gemuthigung und innigstem Dank nahm die Versammlung davon Kenntniß, daß ein Wohlthäter, der seinen Namen verschwiegen wissen will, zu gunsten der Gesellschaft 300 Mk. geschenkt habe. Die früheren Beamten wurden wiedergewählt. Als Ehrenmitglied wird darauf wegen seiner Verdienste um die Gesellschaft Herr P. v. Seydenitz, Königlich Sächsischer Minister des Kultus und des öffentlichen Unterrichts in Dresden, proklamiert, zu wirklichen Mitgliedern wurden folgende Herren gewählt: Die Oberlehrer Dr. Beyrich, Heußel, Schäfer aus Görlitz, Dr. Baumgärtel aus Bautzen, Pastor Döhler in Leuba bei Ditzsch, Pastor Dr. theol. Immsch in Göda, Bürgermeister Laschke in Lauban, als Ausschußmitglieder die Herren: Landgerichtsrath a. D. Danneil, Königl. Landrath und Kammerherr v. Witzleben, Geheimer Regierungsrath Bürgermeister a. D. Haberkorn in Zittau, Dr. v. Vöttcher in Bautzen. Sodann wurde der anwesende Altmeister der Oberlausitzischen Geschichtsforschung, Herr Professor Dr. Knothe aus Dresden, von dem Sekretär Herrn Dr. Fecht zu seinem fünfzigjährigem Jubiläum als Mitarbeiter am Neuen Lausitzischen Magazin beglückwünscht. Darauf erfolgte der Festvortrag von Herrn Dr. Fecht über den Bund der Sechsstädte. In ausführlicher längerer Rede wurde das Entstehen, die Blüthe und der Niedergang der sechsstädtischen Vereinigung besprochen; hierbei konnten die vier im Görlitzer Archiv erhaltenen Original-Bundesurkunden vom Jahre 1346 mit ihren gut erhaltenen anhängenden Siegeln vorgelegt werden. Bei dem folgenden Festmahle wurde der Toast auf die beiden Landesherren der Oberlausitz und derjenige auf die Oberlausitzische Gesellschaft aus dem alten Sechsstädtekonventsbecher, den der Herr Bürgermeister aus Löbau mitgebracht hatte, ausgebracht. Viel zu der festlichen Stimmung bei dem durch Tischreden gewürzten Mahle trugen eine in prächtiger Zeichnung von dem Herrn

Dollieferanten Starke in Görlitz hergestellte Tischkarte, welche die Speisen in altdeutscher Sprache aufzählte, sowie ein Schreiben der „in aedibus sente Petri“ versammelten Bürgermeister und Rathsmannen der Sechsstädte bei, in dem die Abgeschiedenen ihre volle Zufriedenheit mit dem jetzigen Zustande der Sechsstädte ausdrückten.

Oberlausitzer Gesellschaft der Wissenschaften. Festschrift zum 550. Gedenktage des Oberlausitzer Sechsstädtebündnisses. Theil 2. Neues Lausitzisches Magazin. 72. Band, 1. Heft. Inhalt: Der Bund der Sechsstädte in der Oberlausitz während der Zeit von 1346—1437. I. Theil. (Von Dr. Seeliger.) Die Austausung von Bauerngütern in der Oberlausitz. (Dr. Knothe.) Registerbeiträge zur Geschichte des Bundes der Sechsstädte der Oberlausitz, zusammengestellt auf Grund der Urkunden, welche sich im Bausner Rathsarchiv (Fund Ermisch) vorfinden. (Dr. Arras.) Beiträge zur Genealogie des Laubaner Geschlechts der „Zeidler“ von Rosenberg. (Dr. E. Schulze.) Beiträge zur Geschichte des Franziskanerklosters zu Kamenz. (Dr. v. Böttcher.) Die zwei Löbauer Konventbücher. (Pfarrer Scheufler.) Wie lassen sich die Görlitzer Geschöbzbücher für die einheimische Geschichtsschreibung nutzbar machen? (Dr. Secht.)

Der Verein für Geschichte von Annaberg und Umgegend veröffentlicht bei Gelegenheit des 400jährigen Jubiläums der Stadt Annaberg, das am 19., 20. und 21. September festlich begangen wurde, sein 5. Jahrbuch. Es enthält folgende Abhandlungen: 1. Emil Fink: Ansätze einer Ortsgeschichte der Stadt Annaberg. 2. Kaspar Keller: Bergwerksbesitz der Kölner Familie Bachofen von Echt im Erzgebirge. 3. Dr. Bernhard Wolf: Erbhuldigungen und Gedächtnisfeierlichkeiten für sächsische Kurfürsten in Annaberg. 4. Alban Frisch: Annaberg und seine Schicksale in den Jahren 1760 und 1761. Ein Beitrag zur Geschichte des Erzgebirges im Siebenjährigen Kriege. 5. Karl Ernst Enderlein: Die postalischen Verkehrsverhältnisse Annabergs vor ungefähr 60 Jahren. — Dazu eine Lichtdruckbeilage: Die Stadtkarte Kaiser Maximilians vom 22. März 1501. Außerdem hatte der Stadtrath durch den Bürgerschullehrer Grohmann eine Festschrift ausarbeiten lassen, die in ansprechender Form auf 108 Seiten die Geschichte der Stadt von ihrer Gründung bis auf die Gegenwart behandelt und mit zahlreichen Lichtdruckbeilagen ausgestattet ist. Welchen Anklang die Schrift fand, geht daraus hervor, daß die erste Auflage in der Stärke von 2000 Exemplaren schon in wenigen Tagen vergriffen war.

Jahresbericht des Historischen Vereins Dillingen. VIII. Jahrgang 1895. Dillingen a. D. 1896. Von den Aufsätzen dieses Bandes, die meist von lokaler Bedeutung sind, ist von allgemeinem Interesse der erste Beitrag von Dr. Thomas Specht, der die Privilegien der ehemaligen Universität zu Dillingen behandelt. Weiterhin, unter den Miscellaneen des Bandes, macht der nämliche Autor auch Mittheilungen über die Dillinger

Universitätsmatrikeln, die sich vor einiger Zeit auf der dortigen Bibliothek wiedergefunden haben. Die Universität Dillingen, die vom Papst Julius III. durch Bulle vom 6. April 1551 ins Leben gerufen und von Kaiser Karl V. am 30. Juni 1553 bestätigt war, hatte Privilegien und Freiheiten wie die Universitäten in Italien und Frankreich, besonders Bologna und Paris. Sie bestand von 1551 bis 1803, und ihre Matrikeln sind, wenn auch nicht lückenlos, aus den Jahren 1607—1774 erhalten. Aus Löwen waren der erste Rektor und ein Theil der ersten Professoren gekommen, daher betrachtete Dillingen sich vornehmlich als Tochter dieser hohen Schule. In der kaiserlichen Bestätigung der Universitäts-Privilegien von 1641 rühmt Ferdinand III. die reichen Früchte, die diese von der Gesellschaft Jesu geleitete Hochschule für das Reich und die katholische Kirche getragen habe.

Verein für Kunst und Alterthum in Ulm und Oberschwaben. Heft 5 bis 8 der Mittheilungen (Ulm 1896) enthalten in einem stattlichen Quartbande die vom Professor a. D. Dr. med. Veessenmeyer besorgte, mit Vorwort und Register versehene Ausgabe von Sebastian Fischers Chronik. Fischer war ein Schulmacher in Ulm, der im Jahre 1513 geboren war, und in seinen Mußestunden diese umfangreiche Chronik zusammenschrieb, die auf fast 900 Seiten überwiegend städtische Angelegenheiten erzählt und für die Lokalgeschichte von Ulm einen beträchtlichen Werth besitzt.

Historischer Verein für Oberfranken zu Bayreuth. Veröffentlichungen. Dem „Archiv für Geschichte und Alterthumskunde von Oberfranken“ (XIX. Band, 3. Heft) entnehmen wir die bemerkenswerthe Angabe, daß die Mitgliederzahl des Vereins durch die rege Wirksamkeit seines Kurators, des Regierungspräsidenten Freiherrn v. Roman, im Jahre 1895 von 400 auf 821 gestiegen ist. Veröffentlicht hat der Verein (durch seinen Bibliothekar Herrn Pfarrer Nigg) den ersten Theil des Katalogs seiner Bücher und Manuscripte, und „Quellen zur alten Geschichte des Fürstenthums Bayreuth“ I. Band, herausgegeben von Dr. Chr. Meyer, königl. preuß. Archivar a. D. Den Inhalt dieses stattlichen Bandes bilden 1. Quellen zur Geschichte der Stadt Hof (das Lehenbuch des Burggrafen Johann III. von Nürnberg, I. Hof; das Landbuch von Stadt und Amt Hof vom Jahre 1502; Johann Lindners Kirchenordnung von St. Lorenz zu Hof), und 2. Quellen zur Geschichte der Stadt Kulmbach und der Pfaffenburg. (Tagebuch des Hofpredigers Georg Thiel über die Belagerung Kulmbachs und der Pfaffenburg in den Jahren 1553 und 1554; als Ergänzung dazu ein anderer Bericht darüber von nürnbergischer Seite, also aus dem Lager der Gegner des Markgrafen Albrecht, nach einer Handschrift der Hof- und Staatsbibliothek zu München. Pfaffenburger Schloßordnung vom Jahre 1545. Zur Geschichte des markgräflichen Krieges von 1553 und 1554 in Franken. Das Lehenbuch des Burggrafen Johann III. von Nürnberg. II. Kulmbach.) Dem letzteren Theile der Veröffentlichung hat der Herausgeber eine Einleitung vorausgeschickt, welche über die älteren Quellen zur Geschichte der Pfaffenburg und namentlich der Stadt Kulmbach gut orientirt.

¹⁾ Diese werthvolle Arbeit ist auch im Sonderdruck erschienen. (Görlitz 1896. IV und 98 S.)

Historischer Verein des Kantons Bern. Denkschrift zu dessen 50-jähriger Stiftungsfest im Juni 1896. Im Auftrage des Historischen Vereins verfaßt von Oberlehrer Sterchi, Mitredakteur des Komitees. Bern, Stämpfli, 1896. (215 S.) Die sehr geschmackvoll ausgestattete Denkschrift enthält die Geschichte des Vereins, der sich hauptsächlich auf Anregung des Regierungsraths Fetscherin im Jahre 1846 aus der 1841 gestifteten „Allgemeinen geschichtsforschenden Gesellschaft der Schweiz“ entwickelte, Mittheilungen über Rasse, Bibliothek, Ehrenmitglieder, Versammlungen und sorgfältige Angaben über die bisherigen Veröffentlichungen des sehr rührigen Vereins (Abhandlungen, Archiv, Neujahrsblätter, die Chronik des Valerius Anshelm, Sammlung bernischer Biographien, und mit Unterstützung des Vereins, Regesten der Mönster und kirchlichen Stifter, Verner Taschenbuch und Fontes rerum Bernensium), sowie über dessen Betheiligung an zahlreichen anderen historischen und patriotischen Unternehmungen. Ein Anhang bringt einige Urkunden zur Geschichte des Vereins und ein vortreffliches Register zu der „Denkschrift“.

Verein für nassauische Geschichte und Alterthumskunde. Historische Sektion. Nachdem mehrere, dem Verein für nassauische Geschichte und Alterthumskunde als Mitglieder angehörende Herren sich am 3. Februar 1895 in einer vorbereitenden Versammlung zu der bezeichneten Sektion vereinigt hatten, konnte diese am 13. Februar 1895 mit einem Vortrage des Prof. Otto „Ueber Goethes Aufenthalt in Nassau“ ihre Thätigkeit eröffnen. Seitdem sind in der Sektion folgende Vorträge gehalten worden. Im Jahre 1895: Von Prof. Dr. Grimm „Ueber Marken“, und „Ueber die Kasteler Landwehr“; von Prof. Otto über „Die Mühlen in Wiesbaden im Mittelalter“; vom Archivrat Dr. Sauer über die „Wappen der Städte und Dörfer im Rheingau“; vom Archivrat Dr. Meinardus über den „Ursprung des Siebenjährigen Krieges“; vom Archivrat Dr. Wanzer „Zur Geschichte des Schmalkaldischen Krieges“. Am 6. Mai unternahm die Sektion einen Ausflug nach Bleidenstatt zur Besichtigung der Kirche und der noch vorhandenen Gebäude des vormaligen Stiftes; den erlauternden Vortrag hielt Prof. Dr. Grimm. Am 20. November wurden die Wintervorträge eröffnet. Es sprachen (1895/96) Archivrat Dr. Sauer über den „Adel in den Herrschaften Wiesbaden und Idstein“, Major Kolb über „Die Geschichte des herzoglich nassauischen Infanteriecorps“, Prof. Otto „Ueber nassauische Studenten zu Bologna“, Prof. Dr. Grimm über den „Leienstand namentlich in den mittelrheinischen Territorien“, Prof. Otto über „Einzelne hervorragende Persönlichkeiten (namentlich Dichter) des Mittelalters aus Nassau“, sowie über den „Besuch des Freiherrn v. Löw bei Goethe“, Major Kolb über die „Grabdenkmäler und Epitaphien der nassauischen Grafen und Fürsten“, Prof. Otto über „Alexander von Schweif und Herborn“, den Rath Kaiser Karls V., sowie über einige Flurnamen in der Gemarkung von Wiesbaden, Archivrat Dr. Meinardus über „Wallenstein als Landesfürst“. (Vergl. auch Annalen des Vereins für nassauische Alterthumskunde und Geschichtsforschung, Band XVII, und XXVIII, 1895 und 1896, wo einige der erwähnten Vorträge abgedruckt sind.)

Verein für thüringische Geschichte und Alterthumskunde. Am 4. Oktober fand in Roda die Jahresversammlung des Vereins statt, zu der viele Herren und Damen erschienen waren. Das Vorstandsmittglied Professor C. Rosenthal-Dena eröffnete in Vertretung des am Erscheinen verhinderten Vorsitzenden, Hofraths Richter, die Versammlung, worauf Bürgermeister Göbel namens der Stadt, Kirchenrath Löbe namens des Rodaer Vereins die Versammelten willkommen hieß. Prof. Rosenthal erstattete sodann Bericht über das Geschäftsjahr, das vornehmlich durch die Vollendung des 1. Bandes des vom Gymnasiallehrer Dr. Dobenecker-Dena bearbeiteten großen thüringischen Regestenwerkes bedeutungsvoll geworden ist. Der zweite Halbband, der die Regesten bis zum Jahre 1152 enthält, ist fertiggestellt und wird schon in nächster Zeit herausgegeben werden. Seit Mitte März d. Js. ist die Sammlung durch 600 neue Urkunden vermehrt worden; im Ganzen enthält sie nunmehr 23 000. Die verdienstvolle Thätigkeit des mit unermüdllichem Fleiße und bewundernswerther Umsicht arbeitenden Dr. Dobenecker wurde in gebührender Weise anerkannt. Aus den weiteren Mittheilungen des Vorsitzenden ist hervorzuheben, daß durch die Errichtung einer historischen Kommission für Thüringen ein Institut ins Leben gerufen ist, das sich das ganze in den thüringischen Staaten zerstreute geschichtliche Material zugänglich machen will, ein Arbeitsprogramm festgestellt hat und auch die Kulturgeschichte berücksichtigen will. Mit der geplanten Publikation der thüringischen Städterechte kann noch in diesem Jahre begonnen werden. Der Verein hat sich dem Verbandshistorischer Publikationsinstitute angeschlossen und hofft dadurch die historische Erforschung Thüringens noch mehr fördern, vor Allem die verschiedenen auf diesem Gebiete thätigen Kräfte leichter zu planmäßiger Arbeit anregen zu können. Betheiligt ist der Verein, wie schon früher berichtet, an der von Erfurt aus angeregten Herstellung einer geologischen Karte Thüringens. In den Vorstand ist an Stelle des ausgeschiedenen Prof. D. Lorenz Geh. Staatsrath Prof. Brückner-Dena (inzwischen verstorben), in den Ausschuß an Stelle des nach Kiel berufenen Prof. Rauffmann Prof. Michels-Dena getreten. Verlagsbuchhändler Dr. Fischer-Dena erstattete den Kassenbericht, nach dem das Vereinsvermögen eine ansehnliche Höhe erreicht hat; indeß wird die weitere Drucklegung der Regesten auch große Ansprüche an den Verein stellen. Die Zahl der Mitglieder beträgt 411. Nach Erledigung des geschäftlichen Theiles hielt Professor Sieda-Moskoc einen Vortrag über die „Anfänge und die Entwicklung der Glasbläselei auf dem Thüringer Walde“. Der auf sehr eingehende Studien gestützte reichhaltige und durch lebensvolle Darstellung ausgezeichnete Vortrag nahm das volle Interesse der Zuhörerschaft in Anspruch. Der anregenden Versammlung folgte die Feiertafel, an die sich eine Besichtigung der Klostersruine anschloß.

Verein für Heimathskunde im Kreise Schweinitz. In Herzberg hat sich ein „Verein für Heimathskunde im Kreise Schweinitz“ gebildet, mit dem Zwecke, die geschichtlichen Forschungen im Kreise Schweinitz zu fördern, den Sinn für die Heimathskunde zu beleben und die in Menge vorhandenen Reste und Erinnerungen aus der Vorzeit zu sammeln. Nicht viele Kreise unseres großen Vaterlandes können auf eine so reichhaltige Vergangenheit zurückblicken wie der Kreis Schweinitz, dessen Geschichte

schon beginnt, als noch die Semnonen die dortigen Baue innehatten. Von ihrer Thätigkeit zeugen die vielen Urnen des sog. Lausitzer Typus, die gerade im Kreise Schweinitz in großen Massen gefunden werden und die höchste Blüthe germanischer Töpfkunst repräsentiren. Nicht weniger werthvoll sind weiter die Reste aus der Slavenzzeit, Erinnerungen an die harten Kämpfe zwischen Deutschen und Wenden, die dort geführt sind. An Stelle der Kämpfe trat dann später ein friedlicher Wettbewerb zwischen Deutschen und Wenden und es gehört zu den schönsten Aufgaben des neuen Vereins, den Spuren nachzugehen, wie sich beide Völkstämme veremiat, wie sie sich in ihren Charaktereigenschaften, in ihrer Lebens- und Erwerbsweise unterschieden und jahrhundertlang ihre Eigenthümlichkeiten bewahrt haben. Das spätere Mittelalter und die Neuzeit bieten nicht weniger Gelegenheit zur Erforschung der heimatlichen Zustände, und man braucht nur an die Hussitenkriege, die Reformation, den Dreißigjährigen Krieg und die Kämpfe des aufstrebenden brandenburgisch-preussischen Staates zur Zeit Friedrichs des Großen zu erinnern, um eine reiche Ausbeute für die Bestrebungen des Vereins zu erhalten. Vorsitzender des neuen Vereins ist Archidiaconus Ballas (Herzberg), Schriftführer der den Lesern des Korrespondenzblattes wohlbekannte rührige Geschichtsfreund Amstüchler Krieg (Schlieben). Mit dem Verein ist eine Sammlung von Alterthümern nach Art eines Museums verbunden, die im Kreishause Aufstellung finden wird.

Nachrichten aus Museen.

Märkisches Provinzial-Museum in Berlin. „Die Hack Silberfunde“ betitelt sich das I. Heft der Schriftenfolge, die vom Märkischen Provinzial-Museum unter dem allgemeinen Titel: „Hervorragende Kunst- und Alterthumsgegenstände des Märkischen Provinzial-Museums in Berlin“ herausgegeben und von der Firma Dr. Mertens & Co. in Berlin verlegt wird. Das Werk enthält zunächst einen von E. Friedel bearbeiteten geschichtlichen Theil, dann einen beschreibenden Theil von R. Buchholz und einen numismatischen Theil von C. Bahrfeldt. Der im Jahre 1895 beim Pflügen zum Vorschein gefommene größte aller bisher bekannten Hack Silberfunde von Leißow Kreis West-Sternberg (er enthielt 21 Pfund Silberfachen), ferner die ähnlichen Funde von Tempelhof Kreis Soldin, von Niederlandin Kreis Angermünde und von Sonnenwalde Kreis Luckau, die sich sämmtlich im Märkischen Museum befinden, sind darin ausführlich beschrieben und auf 8 großen Lithdrucktafeln abgebildet. Außerdem sind alle sonst bekannten Hack Silberfunde genannt, das geographische Gebiet der Fundstellen und die daraus hervorgehende Gleichartigkeit der Handelsbeziehungen dieses Gebiets mit dem Orient während des in Betracht kommenden Zeitraumes erörtert, dieser Zeitraum selbst auf die zweite Hälfte des 10. und die erste Hälfte des 11. Jahrhunderts festgestellt und die bisherige, immer nur gelegentlich in Verbindung mit anderen Alterthumsgegenständen vorkommende Literatur zusammengetragen. Dies Werk kann daher als die erste umfassende Arbeit über jene merkwürdigen, wegen ihres ersten Ursprunges auch „arabische“ genannten Silberfunde gelten.

Nachschrift. Raum war das vorgedachte Heft erschienen, als im Märkischen Museum wiederum ein eben

ausgearabener Hack Silberfund von 21 Pfund Silber einging, der in der „Brandenburgia“, dem Monatsblatt der Gesellschaft für Vornarkkunde der Provinz Brandenburg, Dezember-Nummer 1896, als Anfang zu obigem Heft näher beschrieben und abgebildet wird. Da aus derselben Feldmark, Oranow Kreis Landsberg a. W., schon ein Hack Silberfund bekannt war, dessen Fundstelle damals nicht näher festgestellt worden ist, so hat das Märkische Museum sich angelegen sein lassen, diese Fundstelle nachträglich zu ermitteln. Der Fund war im Jahre 1818 von einem Händler Meyer gemacht worden. Es gelang, den Entel jenes Funders, einen alten Gutsarbeiter, zu ermitteln, und dieser konnte mit Sicherheit berichten, wie er von seinem Großvater und Vater oft gehört habe, daß ersterer am „Ziegelberge“ beim Thongraben einen Silberchatz in einem Loof gefunden habe. Die Stelle „Ziegelberg“ liegt etwa 1,5 km nördlich von der Uebergangsstelle über einen kleinen Wasserlauf, „Krebsfließ“ genannt, bei welcher Uebergangsstelle der diesjährige Hack Silberfund gemacht wurde. Die Verlängerung der Richtung beider Fundstellen nach Süden führt wiederum an die sehr alte Uebergangsstelle über die Warthe bei Zantoch, auf deren linker Uferseite in der Provinz Posen mehrfach solche Funde vorgekommen sind. Daraus sind die Spuren einer größeren Handelsstraße festzustellen, die nach Norden hin über Tempelhof im Kreise Soldin bis nach der Dirschelüste, vermuthlich Wolkin (Zulin) führte, wo namentlich viele Münzen derselben Zeit vorkommen. Eine zweite Handelsstraße scheint durch die Funde von Leißow, Küstrin, Niederlandin, Güstrow (Uckermark) markirt zu sein, die von Obereschlesien aus bis Küstrin auf der rechten Oberseite blieb, dann bei Küstrin, der Warthe und ihrer weiten Niederung ausweichend, über die Oder und in nordnordwestlicher Richtung durch die Uckermark nach Vorpommern bezw. Mecklenburg führte. Buchholz.

Bei der am 12. Juni d. Js. unter dem Vorsitz des Geh. Regierungsraths Prof. Lindner stattgefundenen XIII. Sitzung des Verwaltungsausschusses für das Provinzial-Museum der Provinz Sachsen in Halle a. S. ergab der Geschäftsbericht des Direktors Prof. Schmidt die gedehliche Entwicklung des Museums, dessen Sammlungen namentlich aus vorgegeschichtlicher Zeit durch ergebnisreiche Ausgrabungen sich bedeutend vermehrt haben. Dr. Zschiesche hat die Forschungen über die vorgegeschichtlichen Wallburgen fortgesetzt und ist mit der Vorbereitung einer Veröffentlichung darüber beschäftigt. Die vom Museumsdirektor Prof. Dr. Schmidt vorgelegte Probe für die Ausarbeitung einer Tafel mit Abbildungen vorgegeschichtlicher Gegenstände fand den Beifall des Ausschusses und soll, in der begonnenen Weise ausgeführt, mit einem begleitenden Texte als Heft der Mittheilungen aus dem Provinzial-Museum veröffentlicht und zum Gebrauch in Schulen ein Auszug daraus mit farbigen Abbildungen hergestellt werden.

Das Mährische Gewerbe-Museum in Brünn bringt im XIII. Jahrgang seiner „Mittheilungen“ (1895) Berichte über Ausstellungen und Aufsätze über kunstgewerbliche Fragen alter und neuer Zeit. Hervorgehoben mögen werden ein Vortrag des Prof. Frach über „Wahrheit in gewerblichen Erzeugnissen“, ein anderer Vortrag des Prof. Brausewetter über Architektur und

Kunstgewerbe in Brünn, Betrachtungen über Knüpf-
wippenzeuquna in Mittel-Europa vor dem 19. Jahr-
hundert, über Kunstdruck, Nello, Faencc; endlich ein
Aufsatz über die Hanauer Edelmetall-Industrie.

Das Paulus-Museum in Worms hat durch die
von Freiherrn v. Hent, Mitglied des Reichstags, ver-
anlaßten Ausgrabungen in Maria-Münster werthvolle
Bereicherungen erhalten. Man fand Gräber aus dem
4. Jahrhundert n. Chr. mit Särgen von Stein und Holz,
Skelette, von denen eines Münzen in der Hand hielt,
Schmucksachen, Thonbecher etc.

Kleine Mittheilungen.

Für das Königreich Sachsen ist eine Historische
Kommission begründet worden mit der Aufgabe, die
Kenntniß der Geschichte des königlichen Hauses, der
Wettiner überhaupt und der von ihnen regierten Länder,
im Zusammenhang hiermit auch die Kenntniß der deutschen
Geschichte zu fördern durch Veröffentlichung von Quellen
und Darstellungen. Der Kommission werden vom Staate
zunächst 10 000 Mk. jährlich zur Verfügung gestellt.

Zu Mitgliedern wurden ernannt: Archivdirektor
Sassell, die Professoren Lamprecht (Geschäftsführer),
Marks (Stellvertreter), Brieger, Bücher, Friedberg,
Geß, Hauck, v. Miaszkowski, Seeltiger, Sievers,
die Oberbibliothekare v. Gebhardt und Schnorr
v. Carolsfeldt und der Vorsteher des Dresdener
Kriegsarchivs Oberlieutenant Erner. Wie die Historische
Zeitschrift und die Münchener Allg. Zeitung mit Recht
bemerkten, vermißt man dabei mit Befremden die Namen
der um die sächsische Landesgeschichte besonders verdienten
Forscher Posse und Ermisch.

Auch für die Provinz Westfalen ist eine Histo-
rische Kommission errichtet worden, in der außer den
Vorständen der beiden Abtheilungen des Vereins für
Geschichte und Alterthumskunde Westfalens,
Münster und Paderborn, die Provinzialverwaltung,
welcher der Verein seine Hauptmittel verdankt, eine
Anzahl anderer Behörden und historischer Vereine der
Provinz, sowie mehrere um die heimathliche Geschichts-
forschung besonders verdiente Persönlichkeiten vertreten
sein sollen. Als Aufgaben der Kommission sind zunächst
ins Auge gefaßt: 1. Die Fortsetzung des Westfälischen
Urkundenbuches vom Jahre 1300 an, 2. die Herausgabe
der Westfälischen Landtagsakten und zwar zunächst der
Münsterschen, 3. die Herstellung eines Gesamtregisters
für die 53 Bände der Zeitschrift des Vereins und 4. die
Fortführung des in vier Bänden vorliegenden Codex
traditionum Westfalicarum. Von der Sammlung der
Rechtsquellen dagegen und von der Fortführung der
erzählenden Quellen nach Abschluß der im Druck be-
findlichen Bände 5 und 6 der „Geschichtsquellen“ muß
wegen Mangels an Mitteln zunächst Abstand genommen
werden. Ein von der Kommission gewählter fünfzehntiger
Auschuß, dem Professor Dr. Finke als Vorsitzender,
Farrer Dr. Mertens (Paderborn) als stellvertretender
Vorsitzender, Professor Dr. Pieper als Sekretär, Pro-
fessor Dr. v. Bekow und Archivrath Dr. Kohlmann
angehören, beschloß in der Sitzung am 19. Oktober, mit
der Anfertigung des Registers den Bibliothekar Dr. Bömer,

mit der Herausgabe des Urkundenbuches den Archiv-
assistenten Dr. Krumbholz und mit der Herausgabe
der Landtagsakten Dr. Schmitz zu betrauen, die unter
der Leitung von Mitgliedern des Ausschusses arbeiten
werden.

Die Professoren der Universität Bonn haben eine
Immediatengabe an Seine Majestät den Kaiser gerichtet
zu Gunsten der Erhaltung der Porta Paphia in
Köln, deren vor zwei Jahren an der Westseite des
Doms aufgefundene Reste die ältesten römischen Archi-
tekturstücke diesseits der Alpen sind. Der Kaiser hat sich
die Entscheidung bis zu gelegentlicher persönlicher Besich-
tigung vorbehalten.

Breslau. Auf einer im Kreise Wohlau gefundenen
und dem „Museum schlesischer Alterthümer“ über-
wiesenen Knochenurne aus dem vierten Jahrh. n. Chr. haben
sich Ornamente gefunden, die eine prähistorische Hirsch-
jagd darstellen.

Bei den Ausgrabungen der Limes-Kommission
sind in der Gemarkung Dunsel (Unterlahnstein) in Rön-
gen und in Heidenheim (Württemberg) römische Kastelle
aufgedeckt worden, ein besonders großes bei Heddernheim.

Litterarisches.

H. Neflsen, Privatlehrer und Litterat in Hamburg.
Dithmarscher Geschichte nach Quellen und
Urkunden. Hamburg. Verlagsanstalt und Druckerei
A.-G. (vorm. F. J. Richter). H. 8. XLVI und 639 S.

Eine Geschichte der Dithmarscher, dieses kraftvollen
Bauernvolkes, das durch die eigenartige Entwicklung seines
Rechts- und Verfassungslebens wie durch die energische
Abwehr aller Angriffe auf seine Freiheit in der deutschen
Geschichte einzig dasteht, wird stets auf das Interesse
weiter Kreise rechnen können. Ein solches Interesse ist
auch der vor 8 Jahren erschienenen Geschichte Dithmarschens
von Chalibaeus entgegengekommen. Leider läßt dieses
durch ein gesundes kritisches Urtheil ausgezeichnete Werk
an Uebersichtlichkeit und Lesbarkeit zu wünschen übrig,
auch bricht es mit dem Beginn der Neuzeit ab. An
einer Fortführung der Dithmarscher Geschichte bis auf
die neueste Zeit fehlte es ganz. Diesem Mangel hilft
das populär gehaltene Neflsensche Buch ab. Die Vorzüge
desselben liegen in der ebenso übersichtlichen wie an-
sprechenden Darstellung, die freilich noch gewonnen haben
würde, wenn der Autor nicht allzu häufig längere Aus-
züge aus Urkunden oder sonstigen Quellen hineingeflochten
hätte. Weitere Vorzüge des Werkes haben wir in der
Beigabe einer Wappentafel, einer Karte Dithmarschens
aus dem Jahre 1500 und namentlich in der einleitungs-
weise vorausgeschickten Uebersicht über die Quellen zur
Dithmarscher Geschichte zu ersehen, bei der nur zu
bedauern bleibt, daß der Verfasser die mittelalterlichen
Quellen nur in den älteren und ältesten Drucken, nicht
aber in der auch für das Publikum weit zugänglicheren
Ausgabe der Monumenta Germaniae kennt. Ueberhaupt
fehlt es Neflsen an der erforderlichen Beherrschung der
neueren Fachlitteratur. Weder sind ihm die grundlegenden
Ausführungen eines G. Dehio und eines R. G. S. Kraufe

über die älteste Dithmarscher Geschichte bekannt, noch das verdienstliche Werk von Detleffen über die Geschichte der holsternischen Elbmarschen, in dem er 3. B. authentische neue Mittheilungen über den Untergang des Bewelsflether Tells, Hennesse Wulff, in Dithmarschen hätte finden können, noch die Forschungen Hens über Heinrich von Zütphen. Dagegen folgt Nehlßen noch vielfach der Autorität des äänzlich unzuverlässigen und von ihm selbst als unzuverlässig charakterisirten Dithmarscher Lokalhistorikers Volten. Ein eigenes quellenkritisches Urtheil geht dem Verfasser, wie beispielsweise die Ausführungen über die Zerstörung der Stellerburg und die Schlacht bei Börnhöved erkennen lassen, ab. Die natürliche Folge davon ist, daß das Nehlßen'sche Buch namentlich in dem ersten, bis 1227 reichenden Abschnitte und hier insbesondere in dem Kapitel „Dithmarschen unter der Herrschaft der Grafen von Stade“ keineswegs als ein zuverlässiger Führer durch die in ihren Anfängen überaus dunkle Geschichte Dithmarschens gelten kann. In den späteren Abschnitten steigt mit der Zuverlässigkeit der zu Grunde liegenden Quellen und Autoren auch die Brauchbarkeit des Werkes. Doch fehlt es auch hier nicht an unkräftigen Urtheilen. So meint der Verf. (S. 338) in Bezug auf Luthers „Historie von Bruder Heinrichs von Zütphen Märtyrertod“, dieselbe sei von dem Magister Boje zu Meldorf aufgesetzt und von dem Reformator in unveränderter Fassung zum Abdruck gebracht worden, während sich doch Luther selbst als den Verfasser der Historie nennt, die obendrein unerkennbar von Anfang bis zu Ende Luthers markirt, hier und da drastische Sprache zeigt. Leider hat es Nehlßen unterlassen, neben der äußeren Geschichte Dithmarschens auch die innere Entwicklung nach ihrer rechts-, wirtschafts- und kulturhistorischen Seite zur Darstellung zu bringen. Es wäre sehr zu wünschen, daß auch diese, für welche ein überaus ergiebiges und dankbares Material vorliegt, eine gründliche Bearbeitung fände.

Thimme.

Schubart, Hofprediger in Ballenstedt: Die Glocken im Herzogthum Anhalt. Ein Beitrag zur Geschichte und Alterthumskunde Anhalts und zur Allgemeinen Glockenkunde. Mit über 300 Abbildungen, gezeichnet von W. Peters. Dessau 1896. R. Baumann.

Das Buch, eine kunsthistorische Arbeit ersten Ranges auf dem Sondergebiete der Glockenkunde, ist ein Werk, wie es bisher noch nie und nirgends geboten worden ist, auch in gleicher Weise nicht leicht geboten werden könnte. Das Herzogthum Anhalt besitzt einen so überraschenden Reichthum an Glocken hohen Alters und kunsthistorischen Werthes, wie ihn kaum ein anderes Land aufzuweisen hat. Nicht nur die Glockenkunde und die anhaltische Landeskunde, auch die allgemeine Alterthumskunde und Kunstgeschichte gewinnen durch dieses Werk eine ungeahnte Bereicherung. Der Verfasser hat, was er an 600 Glocken auf den Kirchthürmen des Landes gefunden und entziffert hat, unter umfassender Ausnutzung aller einschläglichen Werke in jahrelangem Studium zu einem hochwissenschaftlichen, dabei für jeden Gebildeten faßlichen und anziehenden Buche verarbeitet. Auf 600 Seiten bringt das Werk in vornehmer Ausstattung neben dem gehaltvollen Text in treuer Nachbildung über 300 Zeichnungen und Bilder von Glocken des 11. bis 15. Jahrhunderts. Die Abbildungen sind auf Grund eigenhändig vom Herrn Verfasser an den Glocken genomener Ab-

drücke und vom Maler Walthar Peters aus Leipzig danach ausgeführter Zeichnungen von Platten aus der Anstalt für Xylographie und Zinkographie von Otto Winde in Leipzig aus Sorgfältigkeit in der Anhaltischen Buchdruckerei Gutenberg zu Dessau gedruckt. Es gereicht der Verlagsbuchhandlung zur Ehre, der Wissenschaft, insbesondere der Alterthumsforschung, sowie allen Kunstverständigen ein so kostbares Werk bieten zu können.

Phil. Kai. Heinj, Das ehemalige Fürstenthum Pfalz-Zweibrücken während des Dreißigjährigen Krieges. 2. Auflage. Kaiserslautern 1895. Verlag von Eugen Crusius.

Die erste Auflage dieses der Feder eines zu seiner Zeit sehr geschätzten pfälzischen Geschichtschreibers entstammenden Werkes wurde 1810 gedruckt; was uns jetzt vorliegt, ist ein durch kleine Zusätze und Aenderungen verbesserter Neudruck, der einem wirklich vorliegenden Bedürfniß zu entsprechen scheint. Es schildert die Leiden des Zweibrücker Landes im Dreißigjährigen Kriege auf Grund gedruckter Quellen und Zweibrücker Konsistorial- und Verwaltungsakten in eingehender Weise, die allgemeinen Kriegsereignisse immer im Auge behaltend. Auf dem Höhepunkt seiner Erzählung, der Belagerung und Plünderung der Stadt Zweibrücken, wird es in hohem Maße fesselnd und patriotisch warm. J. W.

Karl Reineck in Arnstadt, Erfurt und das tolle Jahr. Ein Geschichtsbild. Heft 166 der Sammlung gemeinverständlicher wissenschaftlicher Vorträge.

Verfasser schildert auf Grund von Urkunden den Aufstand der Erfurter Bürger im Jahre 1509 gegen den Rath, namentlich den Ober-Vierherrn Heinrich Kellner, durch dessen angebliches Verschulden die Stadt in eine große Schuldenlast gerathen sein sollte. Die Empörung endete mit dem Tode Kellners durch Henkershand 1510.

In derselben Sammlung, Heft 199, ist von Ludwig Weniger, Gymnasialdirektor in Weimar, ein Schriftchen über „Die Dominikaner in Eisenach“ erschienen, worin die Wirksamkeit dieses Ordens in Eisenach von 1236 bis zu seinem Untergange im Jahre 1544 in sachkundiger Weise geschildert wird.

Lemmens, Niedersächsische Franziskanerklöster im Mittelalter. Hildesheim 1896. Lag. (78 S., 1 Siegeltafel.)

Der Verfasser, selbst Franziskaner, giebt eine treffliche Geschichte der Ordensklöster im Bisthum Hildesheim, die zugleich einen interessanten Beitrag zur Kirchen- und Kulturgeschichte des Mittelalters bildet.

A. v. Genj, Premier-Lieutenant. Feldhauptmann A. v. Seyfried Schweppermann. Eine biographische Skizze. Sonderabdruck aus der Deutschen Armee-Zeitung. Berlin 1894. C. S. Mittler & Sohn. 16 S.

An der Hand der spärlichen Urkunden und der Chroniken versucht der Verfasser Leben und Thaten des berühmten Feldhauptmanns Kaiser Ludwigs des Bayern darzulegen, wobei sich allerdings zumeist ergibt, daß wir nichts wissen können. Bei der Anekdote von den „zwei“ Eiern, die dem braven Schweppermann gebührten, macht der Verfasser die gewiß richtige Bemerkung, sie werde dazu beitragen, „das Andenken des tapferen Helden zu bewahren“. Wichtig wäre freilich gewesen, die Ueber-

lieferung bis auf die erste Spur zu verfolgen, um es dem Leser zu ermöglichen, die größere oder geringere Glaubwürdigkeit des Spruches selbst zu beurtheilen. Eine Stammtafel der bald erlöschenden Descendenz Seyfrieds ist beigegeben. Dr.

J. Köppler: Die Lütticher Affaire. Leipzig G. Jod. 1894. 30 S.

Aus der königlichen Bibliothek zu Dresden hat der Verfasser einige ungedruckte Aktenstücke zu einer Darstellung verwendet, die bestrbt ist, das Verhalten der sächsischen Offiziere und Soldaten zu entschuldigen, ohne aber das Bild des traurigen Vorgehens zu ihren Gunsten verrücken zu können. Der Verfasser schließt mit dem schönen Worte Treuschkes, „daß wir Alle eine für immer überwundene Vergangenheit mit einigem Gleichmuth betrachten“ sollen; aber die Analogie mit einem „nicht ganz unähnlichen Vorkommniß in der bayerischen Geschichte jener Zeit“ kann auch nicht entfernt zugegeben werden; die „Lütticher Affaire“ ist glücklicherweise eine ganz jün- glichere Erscheinung. — Der S. 21 genannte preußische General heißt Pirch, nicht Pirk. Dr.

Gelegentlich der am 18. September d. Js. gefeierten Vollendung der restaurirten Thürme des Halberstädter Domes ist erschienen: Hermes (Superintendent und Oberdomprediger), Der Dom zu Halberstadt, seine Geschichte und seine Schätze (Halberstadt, Koch), eine in Darstellung und Abbildungen gleich treffliche Veröffentlichung.

Der Vorsitzende des „Historischen Vereins für Stadt und Stift Eßsen“, Dr. Ribbeck, veröffentlicht den ersten bis 1564 reichenden Theil einer „Geschichte des Eßsener Gymnasiums“, Eßsen, Berke. (Vergl. Korrespondenzblatt, Seite 50.)

Aus dem XVII. Bande (Heft 1 bis 3) des Jahrbuchs der Görres-Gesellschaft verzeichnen wir eine Abhandlung von Helmolt über „Die Entwicklung der Grenzlinie aus dem Grenzraume im alten Deutschland“ (ein Versuch, die anthropogeographische Theorie Rakels an den Nachrichten über Grenzöden und Grenzstreifen des alten Germaniens zu prüfen und urkundlich zu begründen), zwei Abhandlungen von M. Lang und S. Widemann über die verlorenen Passauer Annalen (W. hat dabei aus den Handschriften des Stadtarchivs und der Stadtbibliothek zu München manche neue Aufschlüsse gewonnen) und eine Widerlegung der französischen Behauptung, daß Lothringen im Mittelalter nicht Reichslehen gewesen sei, von M. Jansen.

In den Mittheilungen des Instituts für österreichische Geschichtsforschung (XVII, 3) veröffentlicht der Archivar des Geschichtsvereins für Kärnten, A. v. Jassch, eine vorzügliche Uebersicht der periodischen historischen Literatur in Steiermark, Kärnten und Krain für die Jahre 1892 bis 1894, insbesondere der Publikationen des Historischen Vereins für Steiermark, des christlichen Rinnvereins für die Diözese Seckau, des Geschichtsvereins für Kärnten in Klagenfurt und des Musealvereins für Krain in Laibach.

Dr. Albert Pfister, Generalmajor z. D., Aus dem Lager des Rheinbundes 1812 und 1813. Stuttgart und Leipzig 1896. Deutsche Verlagsanstalt. VII u 418 S.

Der stattliche Band enthält eine Geschichte der Theilnahme Württembergs an den militärischen und politischen Ereignissen der Jahre 1812 und 1813, wobei zum ersten Male die Gefandtschaftsberichte im königlich württembergischen Vasaarchiv und die Privatregistratorat des Königs Friedrich von Württemberg ohne Einschränkung haben benutzt werden können. Die Schicksale der Württembergaer in Rußland, wo es zwischen Napoleon und dem Kronprinzen von Württemberg zu einem heftigen Zusammenstoß kam, ihr Antheil an den Kämpfen von Bautzen, Dennewitz, Wartenburg, Leipzig, an dem Ueberfall der Lützower bei Rügen, endlich ihr Abfall von Napoleon, werden, oft unter wörtlicher Anführung der entscheidenden Aktenstücke, in voller Unbefangenheit und mit schlichter Wahrhaftigkeit dargestellt. Da die zahlreichen Berichte württembergischer Generale und Diplomaten auch Politik und Kriegsführung der Franzosen, Oesterreicher, Bayern etc. vielfach beleuchten, so bildet das Werk Pfisters eine unentbehrliche Quelle auch für die allgemeine Geschichte der Jahre 1812 und 1813. Dr.

Den Freunden der Limes-Forschungen wird die Nachricht willkommen sein, daß H. Hartmann unter dem Titel „Am römischen Grenzwall“ sechs „altgermanische Erzählungen“ veröffentlicht hat (Minden, Bruns), die interessante Kulturbilder von den Beziehungen und dem Grenzverkehr zwischen Römern und Germanen in den ersten Jahrhunderten unserer Zeitrechnung enthalten.

Von der durch die Historische und antiquarische Gesellschaft von Basel unterstützten Publikation: „Concilium Basiliense. Studien und Quellen zur Geschichte des Konzils von Basel“ ist der erste Band erschienen (Studien und Dokumente von 1431 bis 1437), herausgegeben von S. Haller. (Vergl. auch Hallers Abhandlung über die wieder aufgefundenen Notariatsprotokolle des Konzils in der Historischen Zeitschrift Band 76.)

Der Assistent am Provinzialmuseum in Bonn, Koenen, der seit zwanzig Jahren am Rhein die Ausgrabungen so erfolgreich leitet, veröffentlicht eine „Geschichte der vorrömischen, römischen und fränkischen Zeit in den Rheinlanden“ (Bonn, Hanshein), die, mit 590 Abbildungen ausgestattet, die sichere Bestimmung eines jeden Fundes ermöglicht.

Heinrich Schöningh in Münster i. W. versendet ein reichhaltiges Verzeichniß von Büchern und Bildern zur Geschichte Nordwestdeutschlands. Vergl. Inserat.

Antiquariats-Katalog No. 45.

Nordwestdeutsche Geschichte

(Rheinland-Westfalen, Hessen, Lippe, Oldenburg, Hansa-Städte, Hannover mit Ostfriesland)

4456 Nrn.: Bücher u. Bilder (Städte-Ansichten u. Portraits) versendet gratis und franko


Heinrich Schöningh, Antiquariat,

Münster i. W.

Für den materiellen Inhalt der Mittheilungen sind die Mittheilenden verantwortlich.

Redaktion: R. Wagner Geh. Rath, Archivar und Archivar Dr. F. Harten in Charlottenburg, Anst. 118.

Verlag: G. Z. Richter & Sohn, Königl. Hofbuchhändler und Hofbuchdrucker, Berlin SW12, Kochstraße 68—71





Korrespondenzblatt

des

Gesamtvvereins der deutschen Geschichts- und Alterthumsvereine.

Her ausgegeben

von dem

Verwaltungs-Ausschusse des Gesamtvvereins

in Berlin.

Fünfundvierzigster Jahrgang.

Berlin 1897.

Crust Siegfried Mittler und Sohn

Königliche Hofbuchhandlung

Rochstraße 68-71.

Inhalts-Verzeichniß

des fünfundvierzigsten Jahrgangs (1897) des Korrespondenzblattes des Gesamtvereins der deutschen Geschichts- und Alterthumsvereine.

I.

Angelegenheiten des Gesamtvereins.

Generalversammlung in Blankenburg a. S. 1896. Telegramme Sr. Majestät des Deutschen Kaisers und Sr. Königlichen Hoheit des Prinzregenten von Braunschweig. Telegramm des Bodenseevereins, S. 1. Vortrag des Herrn Regierungs- und Bauraths Brinkmann Braunschweig: „Ausgrabungen im braunschweigischen Harze“, S. 1. Besichtigung der von Herrn Geh. Regierungsrath Meydenbauer ausgestellten photographischen Aufnahmen. Sitzungsbericht der Sektionen I und II, S. 8. Referat über die Kunde in den Reihengräbern von Florshaus-Wiesbaden, S. 9. Sitzungsbericht der Sektionen III und IV, S. 10. Referat über mittelalterliche Straßenabsperrungen durch Ketten von Dengler, S. 11. Ueber die Thüringer Kempten-Frage von Bühring, S. 13. Zweite Sitzung der vereinigten vier Sektionen: Referate über Kirchenbücher Gmelin, Archiv-ausstellung (Prümers), Heimathskunde in den Schulen (Prümers), S. 15. Dritte Hauptversammlung. Ausflug nach Mübeland, S. 16.

Generalversammlung in Dürkheim (Pfalz), S. 53, 69, 82. Programm für dieselbe, S. 93, 118. Anträge, Anfragen und Berichte für dieselbe, S. 94. Vorbegrißung, S. 117. Präsenzliste, S. 118. Erste Hauptversammlung und erste Delegirtenitzung, S. 119. Ausflug nach Schloß Hartenburg und Kloster Limburg a. d. Hart, S. 120. Prof. Dr. Thudichum: Vortrag über die Völkerzige am Mittelrhein zur Zeit Cäsars nach den neuesten französischen Karten, S. 121. Prof. Dr. Schröder: Vortrag über die deutsche Kaiserzige, S. 123. Geschäftsbericht des Verwaltungsausschusses, S. 124. Jahresbericht des Centralmuseums in Mainz für 1896/97, S. 126. Telegramme Sr. Majestät des Deutschen Kaisers und Sr. Königlichen Hoheit des Prinzregenten, S. 137. Ausflug zur Heidenmauer, S. 137. Festigung zum 25-jährigen Bestehen des Dürkheimer Alterthumsvereins, S. 137. Prof. Mehlis: Vortrag über historische Denkmäler im Kanton Dürkheim und deren Pflege, S. 138. Dr. Bischoff: Vortrag über die Geschichte des Alterthumsvereins für den Kanton Dürkheim, S. 145. Festmahl, S. 147.

Beitritt des Ortsvereins für Geschichte und Alterthumskunde zu Braunschweig und Wolfenbüttel, S. 16.

des Historischen Vereins der Mediomattener für die Weispfalz, S. 117.

Austritt des Alterthumsvereins zu Weisenburg a. S., S. 29.

II.

Größere Abhandlungen.

Ausstellungen. Zwei prähistorisch archäologische des Jahres 1896, I Nürnberg, II Rega, S. 33.

Denkmäler Deutschlands, Die Inventarisirung der geschichtlichen S. 98, 131.

Haug, J. Mannheim, Vom römischen Grenzwall, S. 53.

Krieg und F. K. Schr. v. Guttenberg, Mittheilungen über Kirchenbücher, S. 38.

Mehlis, Dr. Dürkheim, Die neolithischen Grabfelder am Mittelrhein, S. 95.

Nothes, Dr. C., Baurath, Der Streit um Burg Wertheim, S. 69.

Dr. River, Nochmals der Streit um Burg Wertheim S. 99.

Steinmeg, Prof. Georg, Die römischen Glaspiegel in den Sammlungen des historischen Vereins zu Regensburg, S. 17.

Thudichum, J. (Tübingen), Die beiden ältesten Stadtrechte von Freiburg i. B., S. 56.

Wallé, R., Die Erhaltung der Denkmäler der Provinz Sachsen, 39.

Wien, Eine neue Geschichte der Stadt S. 36.

Wolf, General z. D. Die römischen Mauern der Stadt Köln, S. 29.

Wolf, General z. D., Das Varuslager im Habichtswald, S. 81.

III.

Historische Vereine.

Nachener Geschichtsverein (Zeitschrift von Dr. C. Fromm), S. 40.

— Generalversammlung S. 106.

Altmärkischer Verein für Geschichte, in Schönhausen, S. 133.

Bairische historische Kommission in Karlsruhe, 15. Plenarsitzung, S. 25.

— 16. Plenarsitzung, S. 128.

Bergischer Geschichtsverein (Zeitschrift Bd. 32) S. 61.

Bodensee, Verein für Geschichte des Bodensees und seiner Umgehung (Heft 24, S. 102, Heft 25), S. 103.

— 27. Jahresversammlung, S. 42.

— 28. Jahresversammlung, S. 133.

Böhmen, Gesellschaft zur Förderung deutscher Wissenschaft, Kunst und Litteratur in Böhmen (Forschungen zur Kunstgeschichte Böhmens), S. 77.

— Heft 1 der Beiträge zur deutsch-böhmischen Volkskunde, S. 40.

— Verein für Geschichte der Deutschen in Böhmen (35. Jahresbericht), S. 106.

Brandenburg a. S., Historischer Verein (Bericht über das 27. Vereinsjahr), S. 88.

Braunschweig, Ortsverein für Geschichte und Alterthumskunde zu Braunschweig und Wolfenbüttel, S. 16, 59.

Bremen, Verein für Geschichte und Alterthümer der Herzogthümer Bremen und Verden und des Landes Hadeln zu Stade, S. 104.

Chemnitz, Verein für Chemnitzer Geschichte (Mittheilungen Heft 8), S. 62.

Danzig, Westpreussisches Geschichtsverein (Zeitschrift Heft 35, S. 101.
 Dillingen, Historischer Verein (Generalversammlung, S. 129.
 Donauerschiffahrt, Verein für Geschichte und Naturgeschichte der Raar und der angrenzenden Landestheile 25-jähriges Stiftungsfest, S. 78.
 Dresden, Verein für Geschichte Dresdener Geschichtsblätter), S. 90.
 —, Verein für historische Waffenkunde (Ztg. Dresden), Zeitschrift für historische Waffenkunde, S. 75.
 Eislefeld, Altertumsverein, Jahresbericht für 1895, S. 22.
 —, 11. Jahrbuch, S. 61.
 Eichstatt, Banern, Historischer Verein, S. 90.
 Eisenberg, Geschichts- und alterthumsforschender Verein (Mittheilungen 11. Heft, Dr. Schürmer Eisenberger Statuen 1610, S. 46.
 Eisinger Alterthums-Gesellschaft (Generalversammlung, S. 42.
 Frankfurt a. M., Verein für Geschichte und Alterthumskunde, S. 58.
 Freiburg, Deutscher geschichtsforsehender Verein des Kantons, S. 27, 103.
 Glarus, Kanton, Historischer Verein 31. Jahrbuch, S. 62.
 Hanauischer Geschichtsverein (Inventare der Archive der hanauischen Hauptstädte), S. 46.
 Harzverein für Geschichte und Alterthumskunde (Zeitschrift von Dr. Ed. Jacobs, 29. Jahrgang, S. 44, 87, 30. Jahrgang, S. 150).
 —, Hauptversammlung in Zangerhausen, S. 129.
 Heidelberg, Schlossverein 14. Bericht, S. 132.
 Hohenbergischer alterthumsforschender Verein zu Weiningen. Aus Wählungen vergangenen Tagen (Damenlist, S. 63.
 Hessen, Historische Kommission für Hessen und Waldeck (Begründung), S. 99.
 Kahl, Verein für Geschichte und Alterthumskunde, S. 26.
 Kiel, Gesellschaft für Kieler Stadtgeschichte (Mittheilungen Heft 14 und 15), S. 63.
 Königsberg i. Pr., Alterthums-Gesellschaft Prussia, S. 60.
 Kurländische Gesellschaft für Literatur und Kunst (Sitzungsberichte 1894/95, S. 62.
 Leiden, Maatschappij der Nederlandsche Letterkunde (Sendelingen en mededeelingen), S. 46.
 Leipzig, Verein für die Geschichte (Band 5, S. 4).
 Leisnig, Geschichts- und Alterthumsverein (Mittheilungen X. Band, S. 151.
 Lothringen, Gesellschaft für lothringische Geschichte und Alterthumskunde (Generalversammlung, S. 86.
 Lübeck, Verein für Lübeckische Geschichte und Alterthumskunde (Bericht für 1896), S. 103.
 Magdeburg, Verein für Geschichte und Alterthumskunde des Herzogthums und Erzstiftes (Geschichtsblätter 31. Jahrgang), S. 65.
 Mahren und Schlesien, Verein für die Geschichte (Zeitschrift von A. Zehner), S. 49.
 Mansfeld, Verein für Geschichte und Alterthümer der Grafschaft, S. 130.
 Mecklenburg, Verein für mecklenburgische Geschichte und Alterthumskunde (M. Wossidlo, Mecklenburgische Volksüberlieferungen), S. 101.
 —, (Jahrbuch, 61. Jahrgang von Dr. H. Grotefend, S. 45.
 Weiningen, Verein für weiningische Geschichte und Landeskunde (Veröffentlichungen Heft 17 bis 19), S. 151.
 Weissen, Verein für Geschichte der Stadt (Mittheilungen III 2 bis 4, IV 1 und 2, S. 131.
 Weimingen, Alterthumsverein der Stadt, S. 101.
 Wünster, Verein für Geschichte und Alterthumskunde Westfalens, S. 48.
 Waisau, Historische Kommission (Sektion des Vereins für nassauische Alterthumskunde und Geschichtsforschung, S. 75.
 Neuburg a. D. (Bayern), Historischer Verein (Generalversammlung, S. 78.
 Neumark, Verein für Geschichte der Schritten Heft 1, S. 100.

Niederlausitzer Gesellschaft für Anthropologie und Alterthumskunde (Jahresversammlung, S. 47.
 —, Mittheilungen, Band IV, Heft 7 und 8, S. 77.
 Niederrieth, Historischer Verein für den (Verämlung zu Andriach), S. 104.
 Nordhauser Geschichts- und Alterthumsverein (Waffenried und Sachsenburg), 133.
 Oberlahnstein, Alterthumsverein, S. 132.
 Oberlausitzer Gesellschaft der Wissenschaft, S. 148.
 Osnabrück, Verein für Geschichte und Landeskunde 50-jähriges Stiftungsfest, S. 148.
 —, (Osnabrücker Geschichtsquellen, 2. Band, S. 90.
 Pflatz, Historischer Verein, S. 89.
 Pommern, Gesellschaft für pommersche Geschichte und Alterthumskunde (58. Jahresbericht und Monatsblätter 1896 Nr. 7 und 12, S. 41.
 —, (Monatsblätter 1897 Nr. 1 bis 6), S. 132.
 Ravensberg, Historischer Verein für die Grafschaft Ravensberg (Vereinsbesitz geht an die Stadt Bielefeld über, S. 89.
 Rerval, estländische literarische Gesellschaft, S. 27.
 Rhein, Gesellschaft für rheinische Geschichtskunde (Jahresberichte), S. 48, 87.
 Rostock, Verein für Rostocks Alterthümer (Beiträge zur Geschichte der Stadt, II, 2. Heft), S. 131.
 Russland, Gesellschaft für Geschichte und Alterthumskunde der Süeprovinzen Russlands (Sitzungsberichte), S. 47.
 Saarbrücken, Historischer Verein für die Saargegend (Bericht für 1896, S. 101.
 Sachsen, Historische Kommission der Provinz Sachsen 21. Neujahrsblatt über die Rosengarten, S. 40.
 —, (Prof. Dr. Reiche, Geschichtsquellen, Band 30, S. 100.
 —, (Monatlich Sachsischer Alterthumsverein Neues Archiv für sächsische Geschichte und Alterthumskunde von Dr. Hub. Ermisch, Band 17), S. 43, (Band 18, S. 100.
 —, Historische Kommission für das Königreich, S. 66.
 Schlesien, Verein für Geschichte und Alterthumskunde (Zeitschrift Band 30), S. 76.
 Schleswig-Holstein, Anthropologischer Verein in (Mittheilungen Heft 9, S. 62.
 Schwaben und Neuburg, Historischer Verein für (Zeitschrift 23. Jahrgang, S. 106.
 Schweinitz, Verein für Heimathskunde im Kreise (Jahresversammlung in Herzberg, S. 150.
 Siebenbürgische Landeskunde, Verein für 49. Generalversammlung, S. 130. (Archiv 27, I, S. 44.
 Soest, Verein für Geschichte von Soest und der Börde (Zeitschrift Heft 11), S. 130.
 Thüringen, Historische Kommission, S. 66.
 Wien, Berichte und Mittheilungen des Alterthumsvereins, S. 36.
 Württemberg-Franken, Historischer Verein für 50-jährige (Stiftungsfest), S. 147.
 —, (Königliche Kommission für Württembergische Landeskunde, S. 99.
 —, (Württembergischer Alterthumsverein, S. 60.

IV.

Nachrichten aus Museen.

Arnstadt, Museums-Gesellschaft, S. 49, 151.
 Bergens museums aarborg for 1891—1895, S. 63.
 Berlin, Märkisches Provinzial-Museum, S. 64.
 —, Museum für Volkskunde, S. 61.
 Bonn, Bericht über die Verwaltung des Provinzial-Museums, S. 107.
 Danzig, Westpreussisches Provinzial-Museum, S. 91.
 Gießen, Museum oberhessischer Alterthümer, S. 135.
 Hannover, Provinzial-Museum, S. 91, 111.
 Neubrandenburg, Museumsverein (21. Jahresbericht, S. 65.

Rurnberg, Germanisches National-Museum, S. 49, 43. Jahresber.: für 1896, S. 112, Anzeiger, S. 134.
Saalsburg, Reichsliches-Museum, S. 135.
Stockholm, Samfundet för Nordiska museums framjande 1893—1894, S. 64.
Trier, Bericht über die Thätigkeit des Provinzial-Museums, S. 110.
Wernigerode, Fürst Otto-Museum, S. 135.

V.

Litteratur.

Aeton, Studium der Geschichte, S. 116.
Annual Report of the American Historical Association, S. 116.
Archiv für die Geschichte Livlands, Estlands und Curlands, III. 4. Bd., S. 27.
Baltische Studien (46. Jahrgang), S. 41.
Bericht über die 4. Versammlung der Historiker zu Innsbruck, S. 80.
Boos, Heinrich, Geschichte der rheinischen Städtekultur von ihren Anfängen bis zur Gegenwart, I., S. 152.
Brecher, Adolph, Napoleon I. und der Ueberfall des Luzowischen Jägerkorps bei Rigen 1813, S. 28.
Clemen, Paul, Kunstdenkmäler der Rheinprovinz (Grevenerbroich), S. 92.
Diemand, Dr. Anton, Ceremoniell der Kaiserkrönungen von Otto I. bis Friedrich II., S. 51.
Doebner, H., Hildesheimische Stadtrechnungen, 2. Bd., S. 116.
Donnelly, Ignatius, Atlantis, die vorjüngtliche Welt, deutsch von W. Schaumburg, S. 51.
Freiburger Geschichtsblätter, II. Jahrgang 1895, S. 27.
Gerland, O., Wandmalereien im Hefsenhof zu Schmalkalden, S. 68.
Geschichtsblätter des deutschen Hugenotten-Vereins. Zehnt VI., S. 152.
Geyer, Prof. Dr. R., Chr. Fr. Rintcs Studienreise 1783—1784, S. 52.
Gmelin, Dr. J., Hallische Geschichte (Sawäbisch Hall), S. 68.
Guglia, Eugen, Zur Geschichte einiger Reichsstädte in den letzten Zeiten des Reiches, S. 52.
Hagen, August, Zur Feier seines hundertsten Geburtstages, S. 92.
Hager, Georg, Kunststudien in Tirol, S. 68.
Hahn, C. Demeter und Raubo, S. 152.
Hanßen, Jos., Westdeutsche Zeitschrift für Geschichte und Kunst, u. Ergänzungsheft, S. 80.
Heinrich, Th., Wallenstein als Herzog von Sagan, S. 68.
Hörnes, M., Urgeschichte der Menschheit, S. 136.
Jacob, L., Das Römertafel Saalsburg bei Homburg v. S., S. 152.
Jaekel, H., Grafen von Mittelfriesland aus dem Geschlechte König Adobods, S. 52.
Jahrbuch des Düsseldorf'scher Geschichts-Vereins, IX. 1894 und X. 1895, S. 25.
Jahresbericht des Vereins zur Erhaltung der Denkmäler in der Provinz Sachsen, S. 39.
Joachim, Dr., Marienburger Treßlerbuch, S. 52.
Jung, Dr. R., Archivar, Das historische Archiv der Stadt Frankfurt a. M., seine Bestände und seine Geschichte, S. 59.
Kampers, J., Die deutsche Kaiseridee in Prophetie und Sage, S. 92.
Klinkenberg, Dr. M., Geschichte der ten Broeks, S. 16.
Klopp, Otto, Der dreißigjährige Krieg bis zum Tode Gustav Adolfs 1632, S. 135.
Knoke, Prof. Dr., Das Barnslager im Habichtswalde bei Stift Iden, S. 81.
Koehl, Dr. R., Neue prähistorische Funde aus Worms und Umgebung, S. 51.
Kohre, Julius, Regierungsbaumeister, Kunstdenkmäler der Provinz Posen (Bd. 2, Stadtkreis), S. 92.

Krieg, H., Chronik der Stadt Salleben, S. 136.
Leidolph, Dr. C., Die Schlacht bei Jena, S. 28.
Lenz, Max, M. Luther 3. Kurlaaq, S. 116.
Lind, Militär-Rath, Bericht der k. k. Central-Kommission in Wien, S. 136.
Lurich, Hans, Veröffentlichungen über das Bauernhaus in Deutschland, S. 116.
Mehtis, Dr. C., Studien zur ältesten Geschichte der Rheinlande, 12. Abth., S. 50.
Meiborg, Das Bauernhaus im Herzogthum Schleswig, S. 68.
Müller, Regidius, Das Marterthum der rheinischen Jungfrauen in Köln, S. 67.
Müller, Nordische Alterthumskunde, S. 68.
Niederländischer Mittheilungen, Heft 5 und 6, S. 48.
Pausus, Ed., Helat, S. 136.
Pflster, Michael, Der Dom zu Bamberg, S. 116.
Saubert, B., Germanische Welt- und Gottharischung, S. 152.
Schlag, Dr. Hermann, Schulverhältnisse von Deutschland, S. 52.
Schulke, Dr. B., Die Kunstdenkmäler der königlichen Universität Greifswald, S. 116.
Schwarz, B., Der Weinbau in der Mark Brandenburg, S. 68.
Sello, Georg, Des David Fabricius Karte von Ostfriesland und andere Fabriciana des Oldenburger Archivs, S. 16.
Spielmann, Dr. C., Karl v. Jbell, S. 115.
Tollin, Henri, Geschichte der französischen Kolonie von Magdeburg, S. 28.
Uhte, Dr., Festschrift zum 750-jährigen Jubiläum der Stadt Chemnitz, S. 62.
v. Unger, W., Feldmarschall Georg Derfflinger, S. 80.
Weig, Aus Wilhelms geschichtlicher Vergangenheit, S. 68.
Wolf, Die Stadt Köln von ihrer Gründung bis an die Frankzeit, S. 116.

VI.

Personalien.

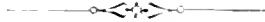
Engelhard, Dr. R., † in Lingen, S. 80.
v. Haun, Freiherr Ernst, Hofmarschall a. D., † 29. 6. 1897, S. 60.
v. Heider, Freiherr Gustav, † 17. 3. 1897 in Wien, S. 80.
Heinrich, Th., Stadtarchivar in Gorkum, † 25. 3. 1897, S. 148.
Jacobi, zum Baurath ernannt, S. 134.
Jig, Dr. Albert, Regierungsrath † 28. 11. 1896 in Wien, S. 50.
Klemm, Dekan Alfred, † 27. 3. 1897, S. 67.
Menzel, Professor, † 10. 4. 1897 in Bonn, S. 80.
Mertens, Franz, † 30. 5. 1897 in Berlin, S. 114.
Pallat, Dr. Ludwig, zum Museumsvorstand ernannt in Wiesbaden, S. 134.
v. Rechl, Dr., Geheimrath, pensionirt in München, S. 50.
Schmidt, Dr. J., † 12. 10. 1897 in Halle, S. 134.
v. Schönherr, Dr. David, † 13. 10. 1897 in Innsbruck, S. 134.
Stolberg-Wernigerode, Fürst Otto zu, † 19. 11. 1896, S. 87.
Wagner, Professor, † 19. 3. 1897 in Darmstadt, S. 80.
Wankel, Dr. H., in Elmüs, S. 67.
Weiß, Professor H., † 21. 4. 1897 in Berlin, S. 67.
Wustmann, Dr., zum Professor ernannt in Leipzig, S. 67.
Zillner, Dr. J. B., † 17. 12. 1896 in Salzburg, S. 67.

VII.

Vermischtes.

Archäologisches Institut in Wien, S. 115.
Ausgrabungen in Kaiserslautern, S. 79.
— in Tannus, S. 135.
— in Trier, S. 135.
Bau- und Kunstdenkmäler der Provinz Sipsreußen, Heft 6 (Masuren), S. 68.

- Denkmalspflege oder Denkmalspflege: S. 79.
Erhaltung der Alterthümer in der Provinz Hannover, S. 79.
Fund zu Maria Kunter in Worms, S. 50.
Kunde in Worms, S. 65.
— bei Baden-Wien, S. 115.
— in Oberburken, S. 115.
Graber aus der Steinzeit in Gemmelmark, S. 135.
Hausforschung, der heutige Stand der Deutschen, von
Khamm im „Glossus“ 71, S. 68.
Historikertag, 4. deutscher in Jansbrud, S. 27.
Kommission. monatlich sachliche für Geschichte, S. 66.
—, Hessische, S. 75.
—, Thüringische historische, S. 66.
Kunstdenkmäler der Rheinprovinz, 3. Bd., Heft IV Gladbach
und Grefeld, S. 52.
Limes-Arbeiten, Etat zur Fortsetzung der, S. 50.
Löwenfiguren, drei, am Schleswiger Dom, S. 115.
Markusäule auf Piazza Colonna in Rom, S. 52.
Menschen in der älteren Steinzeit, S. 114.
Monument von Adamkloß (Jurmangler), S. 52.
Monumenta Germaniae historica, 23. Plenarversammlung
in Berlin, S. 91.
Münster zu Ulm, S. 80.
Münzfunde bei Baasig, S. 115.
— in Sulda, S. 135.
Neustädter Thor in Tangermünde, S. 66.
Porta Paphia in Köln, deren Erhaltung empfohlen durch
Dr. Lehner, S. 68, 114.
Preisaus schreiben der Gesellschaft für rheinische Geschichts-
kunde, S. 50.
— der Gesellschaft für die Erhaltung der geschichtlichen Denk-
mäler im Elsaß, S. 66.
Regesten der Erzbischofe von Mainz, S. 68.
Römische Lampen (Mittheilungen des historischen Vereins
für Steiermark von Fischbach), S. 68.
Versammlung thüringischer Archivbeamten in Weimar, S. 115.
Wachsenburg, Sammlung vaterländischer Altertümer auf der,
S. 135.



Gesamtvereins der deutschen Geschichts- und Alterthumsvereine.

Nr. 1.

Fünfundvierzigster Jahrgang 1897.

Januar.

Inhalt: Angelegenheiten des Gesamtvereins: Generalversammlung in Blankenburg a. S. (Schluß). Telegramme Seiner Majestät des Deutschen Kaisers, Seiner königlichen Hoheit des Prinzregenten von Braunschweig und des Bodenseevereins. Vortrag des Herrn Regierungs- und Baurathes Brindmann (Braunschweig): Ausgrabungen im braunschweigischen Harze. Besichtigung der von Herrn Geh. Regierungsrath Mendenbauer ausgestellten photographischen Aufnahmen. Sitzungsbericht der Sektionen 1 und 2. Referat über die Funde in den Reihengräbern Korschütz (Wiesbaden). Sitzung der 3. und 4. Sektion. Referate über mittelalterliche Strafenabperrungen durch Ketten (Dengler). Ueber die Thüringer Kennsteig-Frage (Bühning). Zweite Sitzung der vereinigten vier Sektionen: Referate über: Kirchenbücher (Smelin), Archivausstellung (Prümers), Heimathskunde in den Schulen (Prümers). Dritte Hauptversammlung. Ausflug nach Ribeland. — Litterarisches.

Angelegenheiten des Gesamtvereins.

Generalversammlung in Blankenburg a. S.

vom 6. bis 9. September 1896.

Auf die von Blankenburg aus an Seine Majestät Kaiser Wilhelm II. und an Seine königliche Hoheit Prinz Albrecht, Regent von Braunschweig, gerichteten Huldigungs-Telegramme sind bei dem Vorsitzenden Herrn Geh. Archivrath Meuter nachstehende telegraphische Antworten eingegangen:

Görlitz, Ständehaus, 8. September. Seine Majestät der Kaiser und König lassen dem Gesamtvereine der deutschen Geschichts- und Alterthumsvereine für den telegraphischen Huldigungsgruß bestens danken.

Auf Allerhöchsten Befehl
von Lucanus, Geh. Rabinetsrath.

Görlitz, 8. September. Seine königliche Hoheit Prinz Albrecht haben mich zu beauftragen geruht, dem zur diesjährigen Generalversammlung gestern in Blankenburg zusammengekommenen Gesamtverein der deutschen Geschichts- und Alterthumsvereine höchstseinen Dank für das freundliche Gedenken und die zum Ausdruck gebrachte Gesinnung auszusprechen.

von Krosigk, Flügeladjutant.

Aus Bregenz am Bodensee, 7. September, war folgendes Telegramm eingetroffen: Der heute zur Jahresversammlung hier tagende Bodenseeverein sendet kollegialen Gruß und wünscht erfolgreiche und frohe Tagung.

Im Auftrag:
Graf Zeppelin.

Das Präsidium hat hierauf telegraphisch erwidert:

Blankenburg, 7. September. Herzlichen Dank und vivat, crescat, floreat dem Bodenseeverein.

Meuter.

Ausgrabungen im braunschweigischen Harze.

Vortrag¹⁾

des Herrn Regierungs- und Baurathes Brindmann, gehalten zu Blankenburg am 8. September.

Hochgeehrte Versammlung!

Für Ihre alljährlichen Hauptversammlungen wählen Sie thunlichst und nicht ohne Grund solche Orte, die auch in archäologischer Beziehung merkwürdig und anregend sind; denn die Alterthumskunde, die Erforschung der Baudenkmäler im weitesten Sinne des Wortes ist bekanntlich mit ein Hauptzweck Ihrer Bestrebungen.

Blankenburg findet sich in dieser Beziehung Ihnen gegenüber in einer gewissen Verlegenheit. So reizend und einladend seine landschaftliche Lage ist, so arm ist es an merkwürdigen Baudenkmälern, namentlich im Vergleich zu den benachbarten Harzstädten Quedlinburg, Halberstadt, Wernigerode, Goslar. Die von mir im Bilde gesammelten und hier mit ausgestellten Reste alter Blankenburger Bauwerke zeigen zwar, daß auch hier an dem Burgsitze des einstmaligen mächtigen, im Jahre 1599 ausgestorbenen Geschlechtes der Grafen von Blankenburg und Reinstein die Kunst gepflegt wurde; Stadt und Burg haben in der That oft durch Brände und Fehden gelitten, so daß von dem alterthümlichen Glanze dieser Harzstadt auf unsere Zeit nur sehr wenig überliefert ist.

Um jedoch hinsichtlich der lokalen Alterthumskunde auf Ihrer Tagesordnung keine zu empfindliche Lücke zu lassen, bin ich ersucht, Ihnen über die von mir seit etwa 15 Jahren im braunschweigischen Harze vorgenommenen Alterthumsforschungen und Ausgrabungen einige Mittheilungen zu machen. Bei dem Umfange des Stoffes kann ich Ihnen jedoch heute nur eine allgemeine Uebersicht über das Ergebnis meiner bisherigen Arbeiten geben und dabei nur das eine oder andere charakteristische Baudenkmal näher erörtern; im Uebrigen müssen die hier

¹⁾ Der Vortrag wurde durch eine große Anzahl von Zeichnungen und Photographien erläutert, die nach sorgfältigen Aufnahmen die Ergebnisse der Ausgrabungen und sonstigen Forschungen in Grundrissen, Ansichten und Details vor Augen führten. Diese etwa 100 Blätter umfassende Ausstellung, die auch theilweise Vergleichsmaterial aus anderen Gegenden brachte, war nach folgenden Gruppen geordnet: Prähistorische Fundstätten; Jagdhäuser, Warten und Burgen; Klauen, Klöster, Kapellen und Kirchen; Trichaströmungen; Stadt Blankenburg.

iii. Ausstellungen gelangten bildlichen Aufnahmen sowie die im hiesigen städtischen Museum ausgetheilten Fundgegenstände das fehlende Wort und die Lücken meines Vortrages ergänzen.

Vorweg möchte ich indessen meinen ursprünglichen Arbeitsplan, gewissermaßen das Programm meiner Forschungen, noch kurz skizziren.

Angeregt durch die historischen Arbeiten des Harzvereins für Geschichte und Alterthumskunde und insbesondere durch die in der Zeitschrift dieses Vereins erschienene hochinteressante Abhandlung des Herrn Archivarth Dr. Jacobs über die Besiedelung des Harzes, reizte es mich, den örtlichen Spuren dieser Besiedelung nachzugehen. Zu diesem Zwecke faßte ich den Plan, die alten Verkehrswege, Baudenkmäler und sonstigen Kulturstätten des Harzes im Gelände aufzusuchen und zu kartiren, sie nach dem hier ausgetheilten Schema zu inventarisiren und die wichtigeren Baudenkmäler durch Ausgrabung, Aufmessung und Zeichnung festzustellen, und zwar sollten diese Arbeiten den Zeitraum von einschließlich der prähistorischen Zeit bis zum Ende des vorigen Jahrhunderts umfassen. Wenn gleich die hercynia silva des Mittelalters ein weit größeres Gebiet als das jetzt mit dem Namen Harz bezeichnete Waldgebirge bedeutete, so sollte mein Arbeitsfeld vorläufig doch nur das letztere mit den anstoßenden Mändern des Flachlandes umfassen. Denn einerseits erhoffte ich selbst bei gründlicher Forschung auf diesem kleineren Bezirke in absehbarer Zeit einen gewissen Abschluß meiner Arbeiten, und anderentheils hat gerade das Harzer Gebirgsland infolge seines eigenartigen, in Bodenbeschaffenheit und Klima begründeten Charakters auch eine eigenartige Besiedelung erfahren. Das Harzgebirge ist auch für unsere deutsche Geschichte klassischer Boden: hier wurde unter den deutschen Königen und Kaisern sächsischen und fränkischen Stammes der Grund zur Machtentfaltung des alten deutschen Reiches gelegt. Wie der Harzfänger Heinrich von Rosla es in seiner Harzungsberga 1287 trefflich schildert, entstand seit Heinrich I., der bekanntlich mit seiner Gemahlin Mathilde im benachbarten Luedlinburg bestattet liegt, schon im frühen Mittelalter um den Harz ein reicher Kranz von Pfälzen, Burgen, Klöstern und Städten, blühten am Harze Kunst und Wissenschaft, bedeutete die Kultur der Harzegend die Höhe der Zeit. Von diesem Glanze der Vorzeit hat sich zwar, wie bereits hinsichtlich Blankenburgs bemerkt wurde, bis heute verhältnißmäßig nur wenig erhalten, denn die vielen Kriege und Fehden, deren Fluthen gerade am Harze heftig brandeten, haben viel davon vernichtet. Dennoch finden sich, wie meine bisherigen Untersuchungen ergeben, unter Wiese und Wald abenthet als wichtige Spuren dieser großen Zeit oft noch bauliche Reste, deren Erforschung und Kartirung u. dgl. als Ergänzung der geschichtlichen Forschungen ein interessantes Bild geben würden. Leider hat das Vollbringen mit meinem Willen nicht gleichen Schritt halten können. Da ich diese Arbeiten nur neben meinem Amte und anfänglich nur mit meinen eigenen Mitteln ausführen konnte, so habe ich mich einstweilen auf das braunschweigische Harzgebiet und auf das anstoßende preussische Grenzgebirge beschränken müssen.

Nach den Gruppirungsergebnissen der Ausstellung behandelte ich nunmehr zunächst die auf dem genannten Gebiete festgestellten Fundstätten der prähistorischen

Zeit, indem ich bemerke, daß ich mich mit prähistorischen Forschungen nur erst nebenächlich beschäftigt habe.

Von den bei meinen Ausgrabungen gemachten Funden erwähne ich das im hiesigen Alterthumsmuseum wieder aufgestellte Grab mit einem in seitlich liegender Stellung hochenden Selenen nebst Beirne vom Eckernfelde bei Börnecke, ein Hügelgrab mit Urnen auf derselben Stelle, Selenen- und Urnengräber auf der Prinzenhöhe bei Börnecke nebst sogenanntem Krinzenstein (Nünenstein), Urnenfunde an der Rucksburg (Teufelsmauer) bei Blankenburg, in der Sandgrube am Papenberge unweit des Regensteins, am Goldbache neben dem Papenberge und neben der Seimburaer Schäferei, auf dem Sachsensteine bei Walkenried, ein sogenanntes Ganggrab mit Lehmischlagabdeckung, Urnen und Pferde skelet in Thale, abgesehen von manchen Einzelfunden an Waffen u. s. w. aus Stein, Bronze und Eisen. Der ganze diesseitige Harzrand nebst Vorland ist reich an prähistorischen Stätten, wie die früher von Leibrock, Friedrichs und Anderen gemachten, wie ferner die in der Harzvereins-Zeitschrift veröffentlichten und von Herrn Dr. Höfer in seinem geistigen Vortrage erwähnten Funde es auch erweisen. Aus der nahe benachbarten Gegend will ich nur kurz auf die früher aufgedeckten Urnenfunde, Steinlistengräber und Steinringe bei Warnstadt und am Hauersbolschen (1858), auf den großen Depotfund von Bronze-Celtan auf dem Regenstein, auf die zahlreich gefundenen Steinwaffen hinter dem Papenberge, auf die Nünensteine am Hellbache u. A. hinweisen.

Prähistorische Verwaltungen finden sich am Hegtanzplatze (Homburg), in großartiger Ausdehnung und systematischer Anlage an der Rößtrappe (Winzenburg), in den daneben belegenen braunschweigischen Forsten, am Papenberge und um den ganzen Harzrand herum. Für die prähistorische Forschung sind hier nach meiner Ansicht noch große Schätze zu heben, die für die Zeitbestimmung vielleicht um so werthvoller sind, da sie theilweise schon im Schimmer der eigentlichen Geschichte der Harzegend liegen. Umso mehr ist es erforderlich, daß nur sachverständige Hände weitere Forschungen anstellen, zumal durch Ackerkultur, durch unkundiges Vorgehen u. s. w. schon manche Funde für die Wissenschaft verloren gegangen sind. Sind doch derartige Funde wichtige Urkunden für die prähistorische Zeit, über deren Zeit- und Völlerströmungen sie die einzige Nachricht geben.

Es dürfte noch die Frage von Interesse sein, ob und wie weit das eigentliche Harzgebirge bereits zu prähistorischer Zeit besiedelt war. Diese Frage wird allerdings erst durch eine ausgedehntere systematische Forschung zu lösen sein. Soweit meine bezügl. Beobachtungen reichen und soweit die in den Museen aufbewahrten Funde es ergeben, scheint zwar auf den Harzbergen und der südöstlichen Abflachung des Harzes, nicht aber im rauhen Hochharze eine vorgeschichtliche Besiedelung stattgefunden zu haben. Denn auch die bei Elbingerode an der Bode belegene, theilweise in festen Kalksteinselzen gehauene Esenburg, welche bisher der prähistorischen Zeit zugeschrieben wurde, trägt nach der hier von mir aufgehängten Zeichnung einen unzweifelhaft mittelalterlichen Charakter. Von hohem Interesse sind allerdings in dieser Beziehung die in den bekannten Tropfsteinhöhlen bei Mübeland neuerdings durch die Professoren Blasius, Kloos und Grabowski festgestellten Funde weniger,

mit Keiten vorweltlicher Fauna zusammen gelegener und scheinbar roh bearbeiteter Feuersteinsplinter. Es wäre nicht unmöglich, daß diese Funde Zeichen einer sehr frühen vorgeschichtlichen Zeit sind, in der sich Erd- und Menschengeschichte gewissermaßen berühren, zumal Feuerstein im Harze nicht ansteht. Es sind indes weder menschliche Skeletreste noch unzweifelhafte Artefakte anderer Art, die auf eine eigentliche Besiedelung des inneren Harzes in so früher Zeit bestimmt schließen lassen, bisher gefunden. Vereinzelte Funde von prähistorischen Waffen, beispielsweise auch der bei Etzege von mir gemachte Fund eines Steinbeiles, sowie die sogenannten „heidnischen Etzege“ deuten vielleicht nur auf eine Durchwanderung des Gebirges, nicht aber auf eine Besiedelung desselben in vorgeschichtlicher Zeit. Auch die vom Lupbodelthale über Allrode und Selkenfeld in langer Ausdehnung ost-westlich verlaufende, mit „Schwedenschanzen“ bezeichnete Verwallung, welche wohl der vorgeschichtlichen Zeit zugeschrieben wurde, läßt sich nach meinen Untersuchungen und nach der hier ausgestellten Zeichnung als eine mit Bastionen und Geschützständen versehene Befestigung neuerer Zeit auf.

Jagdhäuser und Burgen.

Der Harz war ehemals der Reichswildbahn der deutschen Könige. Namentlich die Könige und Kaiser sächsischen und fränkischen Stammes lagen hier oft und gern der Jagd ob. Zu diesem Zweck entstanden in dem damals noch rauhen und unwirthlichen Harze schon vom 10. Jahrhundert an königliche „Jagdhäuser“ bezw. Jagdpsalzen (Bodfeld, Siptenfeld, Haffelfelde, Etzege [?], Ilfenburg, Goslar, Neue Schloß u. s. w.) Die Ortsbezeichnungen Königsberg, Königskrug, Königsbruch, Königs- hof, Königsburg u. s. w. erinnern noch jetzt an diese Zeit. Wie lebendig zaubert uns Julius Wolff in seinem Epos: „Der wilde Jäger“, den er in dichterischer Freiheit auf die nahe, nur noch in spärlichen Mauerresten markirte Treseburg versetzt, das mittelalterliche Jagdleben vor die Augen! Auch hier in Blankenburg herbstet es wieder der Kaiserjagd entgegen. Das erhabene Oberhaupt des neuen Reiches zieht mit unserem verehrten Landesherzoge (Regenten) zur alten Blankenburg. Um sie versammeln sich andere Fürsten und Große des Reiches nebst glänzendem Gefolge. Es entwickelt sich in unseren Harzwäldern ein fröhliches Tögen, der Wald erhallt wieder vom Tjuchoh, Horrido und vom Jubeln des Jagdhorns. Es ist Festtag in den Harzländern, und unsere vom Blankenseine ragende Burg erscheint uns in einem besonderen Glanze. Sollte da nicht auch das Herz des Historikers wach werden, sollten da nicht die Erinnerungen an die Zeiten erwachen, als die Könige des alten Deutschen Reiches auf ihren Psalzen des wildreichen Harzes der edelen Jagd oblagen? Sollten solche Erinnerungen nicht reizen, diesen Spuren des alten Reiches nachzuforschen?

Namentlich war Bodfeld, wo Heinrich I. im Jahre 936 auf den Tod erkrankte und Heinrich III., der Erbauer des Goslarer Kaiserhauses und Goslarer Domes, in den Armen des Papstes Victor II. gelegentlich einer Jagd starb, ein oft besuchter Lieblingsaufenthalt der deutschen Kaiser, denn von hier sind viele Urkunden derselben erlassen. Wo diese Jagdpsalz lag? — man weiß es noch heute nicht genau, und es wäre wohl an der Zeit, daß man dieser wichtigen Stätte mehr Interesse widmete. Jeder Fingerzeig und so insbesondere auch

die vom Harzvereine Ihnen hier gewidmete Zeitschrift: „Der Königshof Bodfeld“ von Dr. Höfer ist mit Freude zu begrüßen. Ich kann mich unter Hinweis auf diese fleißige Arbeit eines weiteren Eingehens auf diese Frage enthalten und führe Ihnen nur die nach dem augenblicklichen örtlichen Befunde aufgenommene Zeichnung der Königsburg bei Königshof vor, welche auch wohl als die alte Jagdpsalz angesehen wird.

Ich habe indes das Glück gehabt, im benachbarten Forstrevier Heimburg ein derartiges Baudenkmal vollständig auszugraben und in der ausgestellten Zeichnung festzulegen. Geschichtlich ist über diese Stätte, soweit ich weiß, eigentlich nichts bekannt. In einer von Jacobs erwähnten Grenzbeschreibung vom Jahre 1483 wird jedoch der Ort als „locus desolati castris, quod dicitur Jagethus“ bezeichnet, und auch noch jetzt hat der Forstort, in welchem der Fundort liegt, den Namen Jagdhaus. Die tief unter Schutt herausgegrabenen Mauern dieser im Harze bisher einzig aufgedeckten Anlage bestehen aus unbearbeiteten kleinen Bruchsteinen, sind 0,85 m bis 1,20 m stark und gehören zwei Gebäuden an, die das kopfförmig ins Thal springende Bergplateau nach N. und W. begrenzen, während die S.- und O.-Seite des Hofes frei war. Das nördliche Gebäude, welches zu Wohnzwecken gedient hat, ist 36,0 m lang bei 7,40 bis 9,40 m Breite. Das westliche Gebäude, welches sich als Neben- oder Wirthschaftsgebäude charakterisirt, hat 35,80 m Länge bei 6,6 m bis 11,30 m Breite. Das erstere Gebäude schließt am Ostgiebel mit einer romanischen Kapelle ab, deren Schiff außen 7,4 m x 7,4 m hält und deren halbrunde Apsis einen inneren Radius von 2,0 m hat. Die Gebäude gehören zwei Altersepochen an, von denen die jüngere mit dem Kavellebau spätestens dem 12. Jahrhundert zugesprochen werden muß. Dieser jüngere Bau ist sichtbar eine Erweiterung eines älteren mit Lehm Mörtel hergestellten Gebäudekomplexes, der noch vor dem 12. Jahrhundert entstanden ist. Festes Dachdeckmaterial ist nicht gefunden, so daß nach anderen von mir aufgedeckten Anlagen älterer Zeit auch hier eine aus Holz zc. bestehende leichte Bedachung angenommen werden muß, wie denn, nach der Schwäche und Beschaffenheit der Mauern zu schließen, auch die Wandungen auf dem gemauerten Sockel ein Holzbau und die Räume ungewölbt gewesen sein werden. Eine Befestigung dieser Jagdpsalz durch Gräben, Mauern, Wälle und dergl., also ein eigentlicher Burgbering, war nicht vorhanden. Der dem Grundriße nach scheinbar thurmartige Anbau an der nördlichen Außenseite des nördlichen Langhauses könnte auf fortifikatorische Zwecke deuten; ich halte dieses Anhängel nach seiner ganzen Lage und Eintheilung jedoch für ein „necessarium“, Abort.

Der große Umfang der ganzen, vom Burgbau abweichenden, nahe an einem über Heimburg, Elbingerode, Bodfeld führenden alten Verkehrswege belegenen Anlage ist für das frühe Mittelalter auffallend. Sie wird daher umso mehr als ehemaliges königliches Jagdhaus angesprochen werden müssen, als sie der Zeit des 10. bis 12. Jahrhunderts angehört, in welcher die erst am Anfange des 12. Jahrhunderts auftauchenden Grafen von Blankenburg keinen derartigen Bau neben ihrer Hauptburg geschaffen haben können, auch historisch nachweisbar nicht gehabt haben. Die Sage verknüpft diese Psalz mit der Einführung einer Tochter Heinrichs I.

oder Turm 1., sowie mit der nahen Einriedelei am Volkmann und der Kavelle im kalten Thale.

Die Sachsenburg auf dem Sachsensteine bei Sachsa am Südharze.

Nach der Zerstörung des Thüringer Reiches unter Hermanfried im Jahre 527 durch die Franken erhielten bekanntlich die Sachsen für ihre dabei geleistete Hilfe das Nordthüringer Gebiet bis an die Südharzugrenze bzw. bis an den „Sachsengraben“. Später kommen die Franken und Sachsen in Streit, und die ersteren eroberten in den Jahren 743 und 748 ein vom sächsischen Häuptling Theoderich besetztes „castrum“ in der Nähe dieser sächsisch-thüringischen Grenze, welches in mehr als 15 verschiedenen Namensbezeichnungen genannt wird. Ich muß hier auf die betreffenden geschichtlichen Quellen, unter Anderem auch auf die Abhandlung von Strombeck's in unserer Harzvereins-Zeitschrift verweisen und bemerke nur noch, daß diese für unseren Harz frühe geschichtliche Ortservähnung alte und neue Historiker angeregt hat, den Ort dieser sächsischen Burg zu suchen, daß aber diese Frage nach meiner Ansicht bis jetzt nicht unzweifelhaft gelöst ist. Unter Anderem tritt auch die Namensbezeichnung „Sachsburg“ auf, welche der örtlichen Lage nach event. nur auf die hier von mir bezeichnete Sachsenburg bezogen werden könnte. Es reizte mich daher, diese Ruine auszugraben und näher zu untersuchen, um der Lösung der Frage auf diesem Wege vielleicht näher zu kommen.

Das Burgplateau liegt auf einem schroff über den alten Grenzbach Wffe ragenden Gypsfels und Ausläufer des Sachsensteines in einer weiten unzweifelhaft prähistorischen Verwallung. An drei Seiten war das Plateau turmfrei und mit Wasser und Sumpf umgeben, an der mit dem Harze zusammenhängenden Hals- oder Sattel-seite aber mit Graben und Wall besetzt. Nur letztere Befestigung und die geringen Reste eines mächtigen runden Thurmes waren noch sichtbar, welche aber bisher allein einer nur ein Jahr bestehenden, geschichtlich nachweisbaren Befestigung Heinrich's. IV gegen die aufrührerischen Sachsen und Thüringer zugeschrieben wurden (1073 bis 1074). Meine Ausgrabung hat jedoch das in verschiedenen Zeichnungen hier vorgeführte, auffallend feste und von den sonstigen Harzburgen abweichende Bollwerk ergeben, an welchem sich nach den bisherigen Untersuchungen vier Bauepochen unterscheiden lassen, deren relative Altersfolge sich glücklicherweise um so zweifelloser ergibt, als das jüngste Mauerwerk der vorerwähnten Burganlage Heinrich IV. angehört, weil nach dieser Zeit kein Wiederaufbau dieser Burg stattgefunden hat.

Diese vier Bauepochen charakterisiren sich folgendermaßen: 1. Zwei sechseckige Thürme (eine sehr seltene Thurmform im Harze) von 12,10 m diagonalem Durchmesser bei 1,80 m Mauerstärke mit der dazwischenliegenden quadratischen Thorhalle von 9,25 m äußerer Seite bei 1,80 m Mauerstärke. Die Thürme sind aus strategischen Gründen zum Thore verschieden gestellt, und das sehr gut erhaltene Mauerwerk ist, abweichend von der mehr strohartigen rohen Aufmauerung anderer Harzburgen, glatt und sauber hergestellt und gefügt. 2. Zwei Rundthürme, auf welchen das unter 1 genannte Mauerwerk theilweise wieder aufgeführt ist. Der nördliche Rundthurm hat 12,10 m äußeren Durchmesser bei 2,60 m Mauerstärke und der südliche hat 13,25 m äußeren

Durchmesser bei 1,90 m Mauerstärke. 3. Die zwischen dem südlichen Thurme und der Anlage 1 belegene 3,0 m starke Wehrmauer, die auch als sogenannte Schildmauer oder Mantel angebrochen werden kann. Es ist nur noch ein 11,0 m langes Stück mit einer nur theilweise noch sichtbaren Thoranlage derselben vorhanden. Die Kombination von 2 und 3 hat viel Aehnlichkeit mit den zum Verleiche stützten süddeutschen Burgen Reichenberg bei St. Goarshausen und Hohenstein bei Langenschwalbach. 4. Die auch durch einen Urnenfund konstatierte prähistorische Umwallung.

Es ist hiermit erwiesen, daß auf dem Sachsensteine eine erheblich größere und stärkere Befestigung stand, als bisher vermuthet wurde; daß diese auch bis in das achte Jahrhundert und weiter zurück reichte, also zur Zeit der betreffenden Frankenkriege vorhanden war und die Burg Theoderich's sein konnte, wenngleich ich Letzteres damit nicht als absolut sicher behauptete. Die Baulichkeiten der ältesten Burganlage werden aus Holzwerk bestanden haben. Brandspuren und Kohlenreste in dem eigentlichen Burgwalke deuten gleichfalls auf frühere Zerstörung. Festes Dachdeckmaterial oder sonstige Gegenstände, die weiteren Aufschluß über das Alter der Anlage geben, sind außer der erwähnten Urne bisher nicht gefunden.

Die Wasserburg am Kaiserwege bei Königsfrug.

Etwa 5 km von der vorerwähnten Burg, östlich vom Kloster Walkenried, schneidet der sogenannte Kaiserweg die jetzige Walkenrieder Landstraße. Derselbe wird streckenweise schon in der ersten christlichen Zeit auch als „heidnisch-r. Steig“ bezeichnet und tritt als uralte Gau- und Diözesangrenze auf. Wenn die hochgeehrte Versammlung in Gedanken auf diesem alten und historisch wichtigen Verkehrswege mir an der Wasserscheide zwischen dem Zorge- und Wiedaflusse entlang, über den später noch zu behandelnden „Kapellenfeld“ und die „Ladestelle“, über die sehr alten Bergwerks- und Hüttenstellen im Brunnbachthale hinweg folgen will, so gelangen wir an der Kreuzungsstelle der jetzigen Harzburg-Nordhäuser Straße bei dem Königsfruge an den zerstört „Neue Schloß“. Man vermuthet hier auch ein Jagdhaus des hohen Harzes, zumal eine Karte des 16. Jahrhunderts in dieser Gegend ein schloßartiges Gebäude (wohl nur typisch) darstellt. Die Bezeichnung Neue Schloß könnte auch auf ein zweites und noch älteres Baudenkmal hinweisen. Unter einer Erhöhung der Königsfruger Wiese habe ich nun das eigenartige, in der ausgestellten Zeichnung dargestellte Bauwerk ausgegraben. Es besteht in der Mitte aus einem kreisrunden Thurme von 8 m Durchmesser, um welchen sich in 8 m Entfernung eine kreisrunde Ringmauer legt, die scheinbar durch radiale Mauern mit dem Thurme in Verbindung stand. Diese Ringmauer umgibt ein in der Sohle 8 m breiter Wassergraben, welchen ein etwa 7 m breiter Erdwall umschließt. Die ganze kreisförmige Anlage hat einen Durchmesser von 54 m. Die aus kleinen Findlingen bestehenden schwachen Mauern lassen auf einen Holzoberbau schließen; festes Dachdeckmaterial ist nicht gefunden. Die ganze Anlage macht mehr den Eindruck einer strategischen Befestigung an dem nach der „Harzburg“ einestheils und über Nier nach Goslar andertheils führenden Kaiserwege. Der jetzige Königsfrug ist von den Resten dieser nur noch in dem Grundmauerwerk vorhandenen

Burg 1-2⁹) gebaut. Er lag früher ¹, Stunde näher an der Achtermannshöhe neben dem „Königsborn“ am alten Kaiserwege.

Die Zeit gestattet mir nicht, auf die anderen von mir näher untersuchten Burgen einzugehen. Ich weise daher nur kurz auf die theilweise in Zeichnung vorgeführten folgenden noch hin, als: die Heimbürg bei Blankenburg, die Schöneburg im Bodelshale bei Altenbrak, die Staufenburg bei Zorge, den Regenstein bei Blankenburg etc., welche letztere Sie unter der Führung des Herrn Oberlehrers Steinhoff näher kennen lernen werden.

Die von mir im Harze gemachten glücklichen Funde hatten auch im weiteren braunschweigischen Lande hier und da in erfreulicher Weise das Interesse für alte und geschichtlich wichtige Baudenkmäler erweckt. So entstanden Lokalvereine zur Ausgrabung und Erhaltung der Burg am Bade Helmstedt, der Hiseburg, der Lichtenburg, der Homburg, der Lauenburg a. d. Weser etc. Die Landesregierung und die Kreisverwaltungen haben diese unter meiner Leitung stehenden und von meinem sachverständigen Kollegen Kreisbauinspektor Osten mit bewerkstelligten Forschungen durch Beihilfen unterstützt. Zum Vergleiche mit den Harzburgen führe ich Ihnen auch diese Baudenkmäler, soweit sie festgestellt sind, hier im Bilde vor und bin bereit, wenn es gewünscht wird, nach meinem Vortrage auch über diese weitere mündliche Erläuterungen zu geben.

Der Harz, von Natur aus schon ein aus dem Vorlande sich schroff erhebendes Nebulit, war von einer Menge mittelalterlicher Burgen besetzt, so selten sich dem Wanderer noch Reste derselben zeigen. Ich erwähne am diesseitigen Harzrande auf etwa zwei bis drei Meilen Länge neben den vielen noch erhaltenen Warttürmen der städtischen Landwehren beispielsweise nur den Falkenstein, die Burg Anhalt, die Stecklenburg, die große und kleine Lauenburg, die Quedlinburg, die Rufsburg, die Blankenburg, den Regenstein, die Hsenburg, die Heimbürg, die Derenburg, den Langenstein, die Struowenburg, die Burg Wernigerode, die Harburg, Hsenburg, Stapelburg, Harzburg, Wienerburg etc. An der nahen Vode hinauf lagen die Treseburg, die Schöneburg, die Burg Birkenfeld bei Mübeland, Burg Elbingerode, Eusenburg, Königsburg, Trageburg, Glendsburg etc. Man kann behaupten, daß der Harz mit Hunderten von Burgen besetzt war, und daß sich hinsichtlich der mittelalterlichen Militärarchitektur hier noch ein reiches Forschungsfeld bietet. Bei diesen Forschungen ist aber nach meinen Erfahrungen mit um so größerer Sorgfalt vorzugehen, als sich nur noch geringe Trümmer finden und das Mauerwerk im Allgemeinen wenig gut ausgeführt und erhalten ist. Wie bei den prähistorischen Funden kann ich daher auch hier nur ernstlich warnen, derartige Funde unsachverständigen Händen anzuvertrauen, wenn nicht mehr vergraben als ausgegraben werden soll.

Es drängt sich noch die Frage auf, ob und welche eigenartig typischen Gestaltungen die Burgen des Harzes haben? Meine Arbeiten auf diesem Gebiete halte ich indes noch nicht für genügend abgeschlossen, um grundsätzliche Schlüsse aus der mittelalterlichen Militärarchitektur des Harzes und seines Vorlandes zu ziehen. Bin ich doch hier noch auf unerforschtem, jungfräulichem Gebiete, und ist selbst im Allgemeinen dieses Fach der Alterthumskunde noch zu wenig bearbeitet. Ich unterschätze dabei keineswegs die

fleißigen Forschungen von Krieg, v. Cohausen, Monn, Bayer, Biper und Anderer; diese Forschungen beziehen sich aber mehr auf süddeutsche Gebiete. Soweit ich aus meinen beschränkten Arbeiten Folgerungen wagen kann, schließe ich mich den gründlichen und sehr schätzenswerthen Ansichten und Forschungen Bivers in mancher Beziehung auch hinsichtlich der Harzburgen an.

Glendskapellen, Kläusen, Klöster und Kirchen.

Die Glendskapellen, Wegelläufen, Bilscherbergen, capellae ad peregrinos etc., welche auch einen Gegenstand Ihrer Seltensverhandlungen bilden, lagen, wie Jacobs früher schon nachgewiesen hat, zahlreich an den alten Verkehrsweegen des Harzes. Die Ortsbezeichnungen Glend, Kapellenfeld, Zelle u. s. w. deuten noch heute auf diese mittelalterlichen Stätten hin. Bei der großen Unsicherheit des Harzes in den Zeiten, als „Rauben und Morden war keine Schand, da es tharen die Besten im Land“, sollten diese Kläusen den Pilgern Schutz gewähren, sollten sie zur Stärkung und zum Beten einladen, wie solches der Abt Nikolaus von Walkenried bei dem Neubau der Kapelle Mons mariae virginis an dem jetzigen Hohegeiß noch 1444 ausdrücklich hervorhebt.

Ich habe das Glück gehabt, ein derartiges Baudenkmal am Kaiserwege im Reviere Hohegeiß auszugraben und zwar auf dem 1257 urkundlich erwähnten, bei unserer Kaiserwegswanderung vorhin genannten Kapellenfeld. Da Herr Archivrath Jacobs bereits auf Ihrer früheren Hauptversammlung in Hildesheim Mittheilungen über diese Ausgrabung gemacht hat, so will ich hier nur kurz hervorheben, daß die Kapelle oder Herberge von einem hohen Walle mit Graben umschlossen war, um innerhalb dieses Beringes für die Nacht den Reisenden mit ihren Fuhrwerken und Saumthieren Schutz zu gewähren. Das sich an die Südseite der Umwallung lehrende Gebäude hat eine Gesammllänge von 21,20 m. bei einer größten Breite von 6,8 m. Es besteht aus einem für sich abgeschlossenen, in Form einer Thurmvorhalle gehaltenen quadratischen Westraume, einem im Lichten 10,65 m langen und 5,10 m breiten für sich zugänglichen Mittelraume und einem im Lichten 4,45 m \times 3,30 m haltenden Ostraume. Da das Gebäude mitten im bewaldeten Hochharze und weit ab von Ortschaften lag, also nicht gleichzeitig Gemeinde-Orteshaus sein konnte, so nehme ich an, daß der Westraum für die Herbergsväter (Mönche), der Mittelraum für die Herbergsgäste und der Ostraum zu gottesdienstlichen Zwecken diente. Das 0,85 m (3 Fuß) starke Mauerwerk besteht aus kleinen rauhen Findlingen, die theils mit Lehm-, theils mit Gipsmörtel wenig sorgfältig zusammengefügt waren. Der Fußboden bestand aus Lehm- oder Thonschlag. Festes Dachdeckmaterial ist nicht gefunden, und werden Oberbau und Dach aus Holzwerk hergestellt gewesen sein, wie ja heutigen Tages Holzkirchen im Harze noch vorhanden sind. Ähnliche Grundrissypen mit geradem Chorabschluß finden sich auch noch bei anderen, dem 12. und 13. Jahrhundert angehörigen Kirchen des Harzes, beispielsweise bei den Kirchen zu Bodelshale und Seltensfeld (schon im 10. Jahrhundert bekannte Orte), während die ausgegrabene romanische Kirche der Wüstung Rotezhagen bei Allrode eine halbrunde Apsis hat. Es ist nicht ausgeschlossen, daß einzelne solcher Kirchen des hohen Harzes ursprünglich auch Pilgerkapellen gewesen sein können. Jedenfalls ist in der Glendskapelle am Kaiser-

were ein eigenartiges Baudenkmal des Harzes aufgeschlossen.

Auf die ehemaligen, in Grundrissen und Ansichten ausgehellten Kirchen zu Langenstein und Warnstedt will ich nur vorübergehend aufmerksam machen. Sie gehören in einzelnen Bauarbeiten der romanischen, in anderen der frühgothischen (Uebergangs-) Zeit an. Die Warnstedter Kirche hatte geraden, die Langensteiner polygonalen Chorabschluss, bei welcher letzterem merkwürdigerweise eine Kelogonede in die Mittellare der Kirche fällt. Interessant sind auch die durch Photographien zur Anschauung gebrachten Altarschreine, Sakramentschreine, wappengeschmückten Binnfänge u. s. w. dieser Kirchen. Letztere liegen auf dem benachbarten preussischen Vorlande, und es ist mir zufällig gelangt, diese alten für die lokale Forschung nicht unwichtigen Baudenkmalen vor ihrem Abbruche wenigstens noch im Bilde zu retten.

Etwas näher muß ich auf die von mir tief unter Schur- und Baumstämmen ausgegrabene Klausen- und Klosterstätte im Forstorte Volkmann eingehen. Diese in dem Klostergrund eine Stunde oberhalb des Klosters Michaelstein einsam im Walde belegene Kulturstätte ist insofern eine der wichtigsten des Harzes, als sie in die erste geschichtliche Zeit desselben reicht, eine der ersten christlichen Missionsstätten unserer Harzegend ist. Ueber die Geschichte dieser, vom Volksmunde mit dem Namen „Volkmannskeller“ bezeichneten ursprünglichen Felsenklause hat Ihnen bereits gestern mein Kollege Spehr einige Mittheilungen gemacht, als er Sie durch das Kloster Michaelstein führte. Ich laß mich auf diese beziehen und diejenigen, welche sich spezieller orientiren wollen, auf die Abhandlungen Leuckfelds, Stübners, Leibrocks, Winters und namentlich unseres Lokalhistorikers Treinhoff verweisen. Nur zum Verständnisse der baulichen Anlage wiederhole ich kurz, daß nach der vita Liutburgis hier schon z. B. Ludwig des Frommen, also im 9. Jahrhundert, eine durch Gießesbildung und Frömmigkeit ausgezeichnete Klausnerin gelebt hat. Diese Liutburg, ihre Felsenklause und eine später bei derselben errichtete Kapelle werden in einer Urkunde Ottos I. vom Jahre 956 ausdrücklich erwähnt (. . . speluncam, ubi quaedam Liutburg quondam fuit inclusa et ecclesiam ibidem in honore sancti Michaelis archangeli constructam . . .). Mit dieser Urkunde werden dieser heiligen Stätte Güter in den Harzortschaften Rippenrode und Cagerode (seit Wüstungen) auf Wunsch der Königin Mathilde geschenkt bzw. bestattet. Nach der Klausnerin Liutburg oder Liutburg soll hier eine Einsiedlerbrüderschaft jahrhundertlang gelebt haben, bis die Hebräerin Beatrix von Quedlinburg, unter deren Vormäßigkeit die Stätte stand, um 1117 diese zur Einrichtung eines Eisterzionsklosters verwandte. Nach der Uebersiedelung des Konvents in das inzwischen bebauten, von Ihnen besuchte neue Kloster Michaelstein im Jahre 1167 verbleibt hier oben geschichtlich nachweisbar bis in das 15. Jahrhundert hinein nur eine Kapelle „auf dem Berge“, die in besonderer Gnadenfülle stand und ein sehr besuchter Wallfahrtsort war.

Die ausgehängten Zeichnungen geben ein übersichtliches Bild dieser eigenartigen Anlage.

Die natürliche, an einigen Stellen sichtbar erweiterte Felsenhöhle — eine mit den Kubeleander Tropfsteinhöhlen übereinstimmende Bildung — liegt etwa 15 m über der Thalhöhle und hat von außen zwei Eingänge, die mit Thüren versehen waren. Sie besteht aus einem weiten

und hohen Vorraume, an welchen sich mittels eines engen Ganges ein zweite kleinere Höhlenkammer schließt. Vor dem südlichen Eingange befindet sich eine in die Felswand gehauene, durch Treppen zugängliche Nische. Die inneren Felswände sind an manchen Stellen mit eingehauenen Weiskreuzen versehen. Ein Luft- oder Rauchschlot geht von der Höhle zu dem etwa 30 m über der Thalhöhle liegenden Felsplateau ins Freie. In beiden Grotten waren Mauerwerk und Pflasterungen, auch zusammengehörte Gewölbe. In einzelnen gemauerten Abtheilungen fand ich menschliche Skelettreste; die ursprüngliche Liutburgklausur diente also der späteren, auf dem Felsplateau liegenden Klosteranlage als Krypta. Vor der Höhle liegen Grundmauern eines Gebäudes, scheinbar der ältesten Klausenanlage zugehörend. Die aufgefundenen Grundmauern auf dem Plateau, gemessen ein Miniaturkloster in üblicher Orientierung darstellend, gehören einem südlichen Wohngebäude (Refektorium und Kapitelsstube mit Geheimische, Kamin etc.), einer nördlich daran schließenden Kapelle, einer westlich anliegenden Küche mit Herd und Goffenstein, einem kleinen Bedürfnisanbau (necessarium) etc., an. Nördlich schließt dieser eng zusammengedrängte Baukomplex mit einem Nebengebäude ab, dessen Keller nebst Kellerterrasse vollständig erhalten ist.

Die Kapelle (oratorium), welche, wie erwähnt, noch spätere Jahrhunderte hindurch bedient wurde, zeigt einen kleinen nach Osten gerichteten polygonalen Apsidenabschluss mit Altar und eine mit Kacheln der gothischen Zeit versehen gewesene innere Chorapelle für die dienenden Brüder.

Das Mauerwerk ist aus Gipsmörtel und an Ort und Stelle gewonnenen rauhen Kalksteinen (Harzmarmor) hergestellt; die Wände waren außen mit Gipsmörtel berappt, innen mit demselben (Spuren von Bemalung) glatt gepugt. Theilweise dienen die rohen Felsen als Wände. Die Thürwände und andere Werkstücke sind, wie ich das auch bei anderen alten Harzbauten fand, aus den schon im frühen Mittelalter betriebenen Blankenburger Sandsteinkrüchen beschafft. Die Fußböden schließen sich terrassenförmig dem Felsen an, bestehen theils aus rohen Felsen, theils aus Gipsstrich, theils aus Bruchstein- oder Backsteinpflaster. Alte Bauschnittfelder, verschiedene untereinander liegende Fußböden und sichtbare Erweiterungen der vorhandenen Baureste deuten auf verschieden-ältrige Bauebenen hin. Refektorium und Kapitelsstube waren gewölbt, die schwachen Mauern der übrigen Gebäude und insbesondere der Kapelle vermuthlich nur mit Holzoberbau versehen. Das gefundene Dachmaterial bestand aus Friepenziegeln (Mönch und Nonne) und an der Kapelle aus großem rohen Dachschiefer. Abgesehen von den jüngeren Kapellenresten gehören die übrigen Baureste der romanischen Epoche an, wie auch Werkstücke und ein gefundenes Stuckkapital erweisen.

Diese obere Klosteranlage war nebst einem freien Hofe durch eine besondere Mauer umschlossen (innere Klausur), während die Höhle nebst Vorbau und Gärten (äußere Klausur) durch eine zweite Mauer abgeschlossen war. Obgleich unter dem Felsen der kräftige Volkmarzbrunnen in den Volkmarsteich sich ergießt, war von einem entfernten Brunnen des Forstorts Kröppel eine im Terrain noch markirte Wasserleitung nach der oberen Anlage geführt.

Ganz außerhalb dieser geschilderten Klauserei sind im Thalarunde noch die Grundmauern von Nebengebäuden, scheinbar einem Vorwerke zugehörig, aufgedeckt.

An Gegenständen wurden Thongefäße des frühen Mittelalters, sonstige Haus- und Ackergeräte, Kacheln, Brautleuten zc. gefunden. Bemerkenswert ist auch ein zum An- oder Umhangen bestimmtes rundes Kurierblech mit figurlichen Darstellungen in Relief, die ich folgendermaßen deute: Der Erzengel Michael reicht aus den Wolken der Jungfrau Maria einen Speer, mit welchem sie den zu ihren Füßen liegenden Drachen tödtet. Daneben steht eine Figur im Mönchsgewande (Cistercienser). Vermuthlich war dieses am Altar gefundene Stück ein Gnadenmittel (Amulett) für die Wallfahrer.

Für die Erhaltung dieser Baureste, welche — was bisher nicht unzweifelhaft war — genügend groß waren, eine Einstießerbrüderschaft aufzunehmen, und deren sichtbare, nachträgliche Erweiterung vermuthlich mit der provisorischen Unterbringung des Cistercienserklosters zusammenhängt, wird Sorge getragen.

Wüste Ortschaften.

Wie die ausgehängte Wüstungskarte der hiesigen Gegend zeigt, sind eine Menge mittelalterlicher Ortschaften verschwunden und hat sich das frühere Wegenetz sehr verändert. Ich habe, abgesehen von den bereits erwähnten alten Kirchen in Wozeshagen und Sellenfeld, bisher nur an zwei solcher Wüstungen Ausgrabungen angestellt, und zwar am Hasenteiche diesseits Altenbrak und am Platenberge diesseits vom Regensteine. Von letzterem Orte ist merkwürdigerweise geschichtlich nichts bekannt, obgleich ein als Todtenbeigabe gefundener Wenzelsgröschchen auf das Vorhandensein des Ortes um 1300 hindeutet. Vielleicht war der Ort ein Vorwerk des Regensteins. Ich fand neben Grundmauerwerk anderer Gebäude auch Reste einer romanischen Kapelle (runde Apside, romanischer Säulenschaft), viele Gräber neben derselben, u. A. auch die Skelette in übereinander liegenden Hohlziegeln beerdigter Kinder.

Im eigentlichen Gebirge, wo Ackerbau wenig oder gar nicht lohnend ist, sind erst seit dem 10. Jahrhundert — doch ganz vereinzelt — eigentliche Ortschaften entstanden. Die meisten Ortschaften und namentlich die des sogenannten Oberharzes sind jedoch Ansiedelungen viel jüngerer Zeit, theilweise sogar erst des 17. Jahrhunderts. Sie wurzeln in den ehemals reichen Erzlagern und Erzadern des Harzes. Eine Menge Spuren des sogenannten „Alten Mannes“ (verlassene Grubenbauten), von alten Schlackenfeldern, von einer großartigen künstlichen Ausnutzung der Wasserkräfte deuten auf diese einst blühende Zeit des Harzes.

Das Interesse an der Sache hat mich verleitet, Ihre Zeit zu sehr in Anspruch zu nehmen. Ich will daher mit einem kurzen archäologischen Hinweis auf die Stadt Blankenburg schließen. Der Ort, in welchem Ihre hochgeehrte Versammlung tagt, erregt doch immer ein lokal erhöhtes Interesse, wenn er auch wie hier wenig Alterthümliches bietet.

Blankenburg kann Sie noch „in seinen Mauern“ empfangen und begrüßen, denn es ist, wie meine Untersuchungen und bildlichen Aufnahmen es Ihnen vorführen, noch etwa die Hälfte der alten Stadtmauer mit Graben, Thürmen zc. erhalten. Sie giebt stellenweise über die

einzelnen forstatorischen Einrichtungen (Wehränge, Scharren zc.) noch deutliche Auskunft, gehört in ihren älteren Theilen der romanischen Bauzeit an und ergänzt für diese Zeit auch die bisher bekannten historischen Ueberlieferungen. Wie die größeren Gebäude (Schloß, Kirche und Rathhaus) in ihrer hervorragenden terrassenförmigen Lage den Reiz der landschaftlichen Silhouette dieser Bergstadt erheben, so bilden sie auch das Rückgrat ihrer baulichen und geschichtlichen Entwicklung.

Das Schloß oder vielmehr die ehemalige Burg auf dem Blankenstein war wohl das älteste Gebäude. Es war vermuthlich schon Sitz des Gauarafen im großen Harzgau und eine Burg der Sachsenherzöge, war, wie früher bemerkt, Burgsitz der Grafen von Blankenburg und Reinstein und ist jetzt Herzogliches Schloß. Von der alten Burg sind nur wenige Reste (Koggensteinmauerwerk) der Umfassungsmauer nebst einem Thurne und Brunnen erhalten, aber die alte Burgradisposition ist noch heute im Großen und Ganzen erkennbar. Für sich besetzt stand die alte Burg doch mit der Stadtbefestigung in direkter Verbindung und bildete gewissermaßen also die Citadelle der Stadt.

Die St. Bartholomäuskirche, ein Zubehör des ehemaligen Cisterciensernonnenklosters, wurde früher in ihrer kunsthistorischen Bedeutung unterschätzt. Meine Untersuchungen haben ergeben, daß sie ursprünglich ein dem 12. Jahrhundert angehöriger, dreischiffiger und vollständig gewölbter romanischer Bau war. Der polygonale Chor ist frühgothisch, und im 14. Jahrhundert ist das Schiff in eine gothische Hallenkirche umgewandelt. Hochinteressant waren auch die von mir gemachten zahlreichen Grabfunde, welche theilweise dem Grafengeschlechte von Blankenburg-Reinstein angehören und das Geschlechtsregister desselben ergänzen. Im Uebrigen muß ich auf meine bezügliche Abhandlung in der Harzvereinszeitschrift und auf die bei Ihrer Besichtigung des Bauwerks von mir gegebenen Erläuterungen verweisen. Die vor einigen Jahren unter meiner Leitung ausgeführte Restauration der Kirche, welche durch die dankenswerthe Befürwortung unseres Harzvereins mit angeregt wurde, hat jede Bildersündererei vermieden und versucht, die erhaltenswerthen Bau- und Kunstobjekte der verschiedenen Jahrhunderte zu einem möglichst harmonischen Ganzen zu vereinigen.

Das Rathhaus gehört in seinen ältesten Theilen der gothischen Zeit des 13. Jahrhunderts, in seinen jüngeren Theilen der Renaissance des 16. Jahrhunderts an.

Von alten Wohngebäuden in Holzfachwerk sind nur noch die wenigen, hier im Bilde ausgestellten Reste des 15., 16. und 17. Jahrhunderts bemerkenswerth.

Sonst mache ich nur noch auf die von mir aufgefundenen im hiesigen Alterthumsmuseum aufgestellten Kacheln nebst Kachelformen aufmerksam. Sie erweisen, daß hier ehemals bemerkenswerthe Kaminöfereien vorhanden waren, an welche auch die „Töpfersstraße“ und die am Schnappelberge aufgefundenen unterirdischen Thongruben noch erinnern.

Am Schlusse meines Vortrages fühle ich das Bedürfnis, hier vor dem wissenschaftlichen Forum Dezer mit Danke zu gedenken, welche meine Bestrebungen auf diesem Gebiete gewogenlichst unterstützt haben. Ich habe zwar aus eigenem Interesse persönlich für die Sache etwa 3000 Mk. geopfert, aber die Herzogliche Forstverwaltung hat mir zu meinen Forschungen Thür und Thor geöffnet, der Harzverein für Geschichte und

Allerthumskunde und insbesondere die Herren v. Heine-
mann, Jacobs, v. Schmidt-Ehlsfeldt, Zimmer-
mann etc. haben mir das freundlichste Interesse entgegen-
gebracht, und unsere hohe Landesregierung hat mich mit
erheblichen Beihilfen unterstützt.

Entschuldigen Sie, hochgeehrte Versammlung, wenn
ich mit meinen Mittheilungen Ihre Aufmerksamkeit all-
zu lange in Anspruch genommen habe. Ich weiß auch,
daß meine Arbeiten nur noch Stückwerk sind und mein
Vortrag nur lückenhaft sein konnte. Möge mein guter
Wille diese Lücken mit entschuldigen.

Am 9. September besichtigten die Theilnehmer der
Generalversammlung zunächst die von Herrn Geheimen
Regierungsrath Mendenbauer gütigst ausgestellten
photographischen Aufnahmen der Königl. Preuß. Reiz-
bildanstalt zu Berlin, die allgemeine Anerkennung und
Bewunderung fanden. Es waren Dom und Katharinen-
kirche in Brandenburg, Münster von Freiburg i. B.,
Kathedrale von Metz, Wormser Dom, Kloster Reichenberg,
Kloster Neuwelt in Goslar und Anderes. Dann gingen
die Versammelten zu den Sektionsitzungen auseinander

Sitzungsbericht der Sektionen 1 und 2 am 9. September.

Die um 10 Uhr Vormittags unter Leitung des Herrn
Prof. Dr. Schmidt-Halle eröffnete Sitzung der 1. und
2. Sektion wurde durch den Umstand sehr beeinträchtigt,
daß die Fragesteller und Referenten der Fragen Nr. 8
und 9 nicht erschienen waren¹⁾; dennoch wurde Frage 9:
„Inwieweit lassen die Funde aus den sogenannten Reihen-
gräbern einen Schluß auf deren alemannischen oder frän-
kischen Charakter zu?“ einer kurzen Besprechung unterzogen.
Professor Schmidt-Halle bezweifelte, daß sich in Bau
und Orientirung der Gräber ein wesentlicher Unterschied
finden lassen würde, beide Arten gehören der spätesten,
schon beginnenden christlichen Zeit an; worauf Herr
Dr. Sager, Königl. Konservator, München, erwidert,
daß man in Bayern festzustellen suche, ob sich in den
dortigen Gräbern spezifisch fränkische Formen in den
Beigaben finden ließen, und konstatierte allerdings,
besonders durch den Vergleich der aus schwäbischen Gräbern
entstammenden Funde mit rheinischen, hauptsächlich in
der Ornamentation der Nibeln einen Unterschied.
Schmidt veröffentlichte die Ergebnisse seiner Forschungen
in den „Blättern für Anthropologie für Bayern“, auch
Fischer hat diesen Gegenstand besprochen.

Frage 10a: „Können sich in Mittel- und Norddeutsch-
land Eisensachen, die sich mit Sicherheit früher als die
La Tène-Periode ansetzen lassen?“ — Zur Beantwortung
dieser Frage hatte der Vortrag des Herrn Professors
Hoefler-Wernigerode bereits Material geliefert. Herr
Dr. Reichel-Escherleben hatte ein Messer ausgestellt
mit einer gebogenen Klinge von Eisen und einem wie ein
Eisenlopf geformten Griff von Bronze, das als ein
Hallstatt-Importstück angesehen werden muß. Außerdem
wurden noch von Professor Dr. Hoefler-Wernigerode

Funde von eisernen Hohlkeulen nach Udjet angeführt, an
der sogenannten Wöllmisse bei Roda, Sachsen-Altenburg,
wo beieinander gefunden wurden: ein eiserner Schaftkeul
von Hallstatt-Form, zwei eiserne Hohlkeule und zwei
Sicheln von Eisen daneben bronzene Hohlringe, wie sie
der Hallstatt-Kultur zugeschrieben werden. Ferner: bei
Barzingshausen, Provinz Hannover, wurden drei eiserne
und drei bronzene Hohlkeule in einem Depot gefunden.
Auch bei Heudeber sind eiserne Hohlkeule zu Tage ge-
kommen. Professor Zentisch in Guben hat zwei Messer
aus Eisen, die Bronzeformen nachahmen, in die Vor-
La Tène-Periode — Ausgange des Lausitzer Typus —
gesetzt. — Professor Schmidt-Halle faßt das Endergebnis
dahin zusammen, daß zwar bereits mit den Bronzen der
Hallstatt-Kultur vereinzelt auch Eisen importirt worden sei,
daß aber die Verbreitung desselben in Mitteldeutschland erst
in die La Tène-Periode fällt. Wie allmählich übrigens
die Uebergänge der Perioden unter sich stattfanden, zeigt
z. B. der hochinteressante Fund von Weisdorf im Völker-
museum zu Berlin, welcher bronzene Wessgürtel, jedoch
bereits mit La Tène-Haken, sowie Gefäße und Geräte
aus der römischen Kaiserzeit umschließt: ebenso das
Gräberfeld von Sadersdorf in der Niederlausitz. — Es
wird indes doch als wünschenswerth hingestellt, daß
Fundgegenstände präziser bezeichnet werden möchten.
Professor Schmidt-Halle weist auf die Wandtafel von
Tröltzsch hin, die nur vorrömische, römische und christliche
Alterthümer unterscheidet, und belobt Dr. Haues prä-
historische Blätter, in denen die Funde nach den Perioden
geordnet sind. Dr. Sager-München betont, daß er auch
in seinem vorgeschichtlichen Kataloge das gleiche System
verfolge; Thüringen und Sachsen seien ja vorzugsweise reich
an neolithischen Gefäßen und Geräten, während im
Süden und auch im Mainzer Museum die späteren Pe-
rioden, besonders die provincial-römische und merovingische
vorherrschten.

Frage 10b: „Wo sind Funde in jenen Gegenden
besonders an Thongefäßen gemacht worden, welche den
Hallstatt-Typus zeigen?“ fand zum Theil durch die Be-
sprechung von 10a ihre Erledigung. Ueber die Gefäße
bemerkte Prof. Schmidt, daß er eigentliche Hallstatt-
Thongefäße in der Provinz Sachsen nicht habe finden
können, wohl aber solche von La Tène-Formen, die an
Hallstatt-Formen stark anklingen, sich aber durch ange-
brachte Lehre und Senkel von jenen unterscheiden. Es
wurde eine Anlage im Meersholz bei Sanau erwähnt,
bestehend in einem Stein, auf dem Linien und ein Kranz
eingegraben sind, und der von Steinbänken umgeben ist,
und angefragt, ob dies eine ältere oder neuere Anlage
sei. Prof. Schmidt spricht die Vermuthung aus, daß
es, der Beschreibung zufolge, eine sehr alte Versamm-
lungsstätte sein möchte. Prof. Hoefler bemerkt hierzu,
daß Bonifatius von solchen Versammlungsorten berichtet.
Prof. Schmidt macht darauf aufmerksam, daß Julius
Cäsar ausdrücklich als Unterschied von Germanen und
Galliern angiebt, daß erstere weder Tempel noch Priester
hätten, auch nicht opferten. Prof. Hoefler: Daß Tacitus
schon eine Anzahl Güter der Germanen, wenn auch mit
falschen Namen, nennt, und anzunehmen ist, daß die
Aenderung der Bestattungsform als Beweis auch einer
Kultusänderung gelten muß. Prof. Schmidt erinnert
daran, daß Leichenbestattung und Leichenbrand vielfach
nebeneinander geübt wurden. Im Provinzialmuseum
zu Halle wird ein Grab mit Skelett aufbewahrt, das den

¹⁾ Der eine Referent, Herr Barrer Dr. Gmelin, be-
theiligte sich an der Sitzung der 3 und 4. Sektion. Die Aus-
arbeitung des anderen Referenten, Herrn Sanitätsrath Dr.
Nölschus, lassen wir weiter unten folgen. (S. 9)

Beiaaben nach zu urtheilen, dem Anfang der Völkerwanderung angehört. Prof. Meier-Braunschweig berichtet von einem Grabe bei Helmstedt, das in seiner oberen Partie Steinsetzung mit Brandurne, darunter ein Skelet mit römischer Provinzialfibel enthielt.

Oberrbürgermeister Dr. Brecht-Tuedlinburg berichtet über die mit Prof. Dr. Schmidt-Halle unternommene Ausgrabung der sogenannten Moorschanze bei Tuedlinburg, die den westlichen Abschluß eines im Süden der Stadt belegenen Höhenzuges bildet. Ein von SW her gezogener breiter Graben traf zunächst 1 m unter der Oberfläche auf eine Anzahl Scherben, darunter das Untertheil eines La-Tene-Gefäßes und ein tassenförmiges Gefäß. Weiterhin ein solches, sehr gut erhaltenes schönes aus der frühen Bronzezeit, bedeckt mit einer vermorstchten Bohle, anscheinend aus Eichenholz von 1 m Länge und 60 cm Breite. Von da ab wurde nur erst in einer Tiefe von 3,5 m unter der Kruppe des Hügels etwas Nennenswerthes aufgedeckt. Auf dem gewachsenen Kiesboden lagerten 9 Steine (Granit und Sandstein) fast halbmondförmig, an beiden Spitzen je eine Hälfte eines Pferdeklunbackens, 60 cm auseinander, umgeben von Kohle und Holzresten. Eine Schicht von schwarzer Erde von 3,5 m Breite und 1,90 m Stärke wurde von hier aus in westlicher Richtung verfolgt. Man stieß in einiger Entfernung auf lang gezogene Höhlungen, die durch jetzt vollständig verweste Knochen und Holzstücke verursacht worden sind, und 3,5 m von der Steinlage entfernt und 4,70 m unter der Oberfläche auf einen wohl erhaltenen, durch bituminöses Moorwasser braungefärbten Mannes-schädel, der mit dem Gesicht nach oben gerichtet lag. Obgleich die Aschenschicht noch 1,60 m weit bis zu ihrem Ende ausgegraben wurde, fanden sich doch weder weitere Skeletttheile noch Beiaaben, nur sieben kleine Scherben von spästeinzeitlichen Gefäßen zerstreut in dieser Schicht. Die aufgeworfene Frage nach der Bedeutung dieses Hügels fand keine genügende Lösung. Prof. Schmidt wies auf das Irrthümliche der Meinung hin, daß jeder künstlich aufgeworfene Hügel ein wirkliches Grab sein müsse, und erwähnt einen Hügel bei Gräfenhainichen, der, obwohl er gänzlich abgetragen wurde, doch nur einen neolithischen Becher und die Scherben einer ebensolchen Amphore als Ausbeute ergab. Man kam dahin überein, daß es sehr wünschenswerth sei, den Schädel an Geheimrath Dr. Virchow zur Beurtheilung zu senden.

Regierungs- und Baurath Brinckmann-Braunschweig berichtet hierzu über die sogenannte Hünenburg bei Berenrode in einer sumpfigen Gegend, einer von einem Graben umgebenen Brandschicht mit vielen Scherben ohne Verzierung; am Rande lag eine Feuerstein-Lanzenspitze, durch einen Fuchs ausgeworfen. Prof. Meier-Braunschweig hält dies für eine der Schunterbefestigungen. Baurath Brinckmann wiederlegt diese Ansicht und Prof. Meier begründet, daß es auf jeden Fall eine Sumpfbefestigung sei.

Prof. Dr. Hofer-Wernigerode erwähnt, daß in zweien der bereits bekannten Urnen, die Herr Vasel bei Eilsdorf an der braunschweigischen Grenze ausgegraben hat, sich über dem Inhalt an ealcinirten Knochen eine Decke von Schachtelhalmresten (*equisetum*) besunden habe, und außerdem ein umgestülpter gehenkelter Napf als Deckel der Urnen diente, und fragt an, ob eine solche schon anderweit beobachtet sei und was wohl dieser Pflanzenreste Bedeutung sein möge. Dr. Sager-Mun-

chen theilt hierzu mit, daß dieses Kraut auch in Gräbern bei Naasburg vorgekommen sei und in alten Zeiten als blutstillendes Mittel geakolten habe.

Prof. Hofer fragt an, ob, wenn man in Gräbern der römischen Kaiserzeit Feuersteine fände, man annehmen könne, daß unter den Beiaaben von Eisen auch in einer älteren Periode sich Feuerstahl befände. Prof. Schmidt-Halle giebt zu, daß die der römischen Kaiserzeit angehörenden flachen Eisen-(Stahl)stücke, die gewöhnlich als Messerschärfer gedacht werden, wohl auch zum Zwecke des Feueranschlagens gedient haben können, nicht aber die vorgefundenen eilindrischen.

Oberrbürgermeister Dr. Brecht-Tuedlinburg leat räthelhaftige Steine und Abbildungen von solchen vor, die angeblich irische Runen erkennen lassen sollen, und fragt nach deren Deutung. Prof. Schmidt räth, die Abbildungen an die Universität in Dublin zur Begutachtung einzusenden.

„Zu wie weit lassen die Funde aus den sogenannten Reihengräbern einen Schluß auf deren allemannischen oder fränkischen Charakter zu?“

Von Sanitätsrath Dr. Florjchütz-Wiesbaden.

Wir sind gewohnt, die Funde, die wir in den sogenannten Reihengräbern erheben, einfach als allemannisch-fränkisch zu bezeichnen, ohne bisher einen wesentlichen Unterschied zwischen denselben, der für das eine oder das andere dieser beiden großen Völkerbündnisse charakteristisch sein könnte, aufzusuchen. Und doch dürften gewisse typische Eigenthümlichkeiten zur Beobachtung gelangen, welche auf der Eigenart des jeweilig führenden Stammes beruhend, auch von dieser Seite her eine Unterscheidung ermöglichen könnten. Auch hier haben zunächst nur einzelne konkrete Erhebungen die Führung zu übernehmen; eine größere Reihe derselben wird dann annähernd sichere Schlüsse ermöglichen.

Ein solches konkretes Beispiel ist gegeben durch den großen, ausgesprochen fränkischen Friedhof von Schierstein bei Wiesbaden, der ungefähr um das Jahr 600 n. Chr. sein Ende erreichte. (Vergl. Annalen des Nassauischen Alterthumsvereins.) Ihm gegenüber steht der nur etwas später untersuchte Reihengriedhof von Sindlingen bei Frankfurt a. M., über welchen in Kürze eine eingehende Arbeit durch Herrn Dr. Quilling zu erwarten ist. In Schierstein war die Zahl der Angonen und Bronzebeden eine auffällig reiche, ebenso die der Franzisten; in Sindlingen waren letztere relativ spärlich, der Anag fehlte gänzlich. Dafür war dort der Stramasar vertreten, der im ganzen großen Gräberfeld von Schierstein, das einfache Sage der verschiedensten Größe aufwies, umsonst gesucht wurde. Ebenso fehlte in Schierstein jede Spur einer Taufschierarbeit, welche Sindlingen in schönen Exemplaren bot. Gegenüber solchen Differenzen und nebenbei dem allemannischen Namen von Sindlingen dürfte es wohl erlaubt sein, letzterem Friedhof einen rein allemannischen Charakter zuzusprechen gegenüber dem von Schierstein, so daß damit gewisse markante Merkmale gegeben wären. Ob dieser Schluß freilich richtig ist, ist vor der Hand noch eine Frage, die nur durch weitere analoge Beobachtungen eine sichere Antwort erhalten kann. Es wird daher freundlichst gebeten, den bisherigen sowie den

weiteren Ausgrabungsergebnissen unserer Heidenfriedhöfe auch in diesem Sinne einige Aufmerksamkeit zuwenden zu wollen.

Sitzung der 3. und 4. Sektion.

9. September.

Nachdem Archivrath Dr. Jacobs (Wernigerode) zum Vorsitzenden, Archivrath Dr. Baillen (Charlottenburg) zum Schriftführer erwählt war, eröffnete der Vorsitzende die Verhandlung über Frage 4a: „Auf den Höhen des Harzes finden sich die Wegebezeichnungen: Ulmer Weg, Nürnberger und Leipziger Straße. Lassen sich diese Namen mit bestimmten Verkehrszielen jener Handelsstädte in Verbindung bringen, und haben sich dieselben Namen auch in anderen deutschen Gebirgen erhalten?“

Der Vorsitzende theilt mit, daß nach einer Angabe des Thüringer Geschichtsvereins dort dieselben Namen vorkommen. Oberstudienrath Dr. Hartmann (Stuttgart) bemerkt, daß von Ulm aus eine Handelsstraße nach Lübeck geführt habe, doch lasse sich über die Verbindung dieser Straße mit dem Harze nichts Sicheres ermitteln. Regierungsrath Brinckmann weist darauf hin, daß jene Namen auch im Flachlande in Braunschweig vorkommen und zweifellos auf Verkehrsstraßen hindeuten; so hat Nürnberger Weg entschieden Bezug auf den starken Handelsverkehr von Rürnberg her. Die Eröffnung neuer Handelsstraßen habe auch neue Wegebezeichnungen hervorgerufen, wie die Umwandlung des „Kaiserwegs“ in „Leipziger Straße“ zeige. Der Vorsitzende bemerkt, daß die älteste Straße, die man im Harz kenne, die Straße nach Müneburg, keinen Namen hinterlassen habe. Dagegen finden sich allerdings die Namen: Hamburger, Frankfurter, Leipziger Straße. Oberlehrer Dr. Bühring berichtet, daß über den Thüringer Wald drei Hauptstraßen führen: eine westliche nach Frankfurt (Frankfurter Straße), eine östliche nach Nürnberg (Nürnberger Straße), eine mittlere, nach Nürnberg und Würzburg, einfach Waldstraße, aber auch Nürnberger Straße genannt, als Hauptverkehrsader über die Mitte des Waldes. Regierungsrath Brinckmann betont die Wichtigkeit dieser Fragen auch für die Kartirung. Der Vorsitzende stellt zum Schluß der Diskussion fest, daß unter den Versammelten kein Zweifel über die Beziehung jener Namen zu alten Handelsstraßen bestehe, und spricht den Wunsch aus, daß durch Forschungen in Klutkarten u. s. w. weiteres Material beschafft werde.

Frage 4b: Es wurde versucht, ein ganzes System von Glendsherbergen (*domicilia*, auch *capellae peregrinorum*) in einer den Harz in der Mitte durchschneidenden Straße nachzuweisen. Wo giebt es noch dergleichen fromme mittelalterliche Einrichtungen in deutschen Gebirgen, und bietet die Literatur unmittelbaren Anhalt für eine solche planmäßige Sorge für Wanderer in der Gebirgswildnis?

Der Vorsitzende erläuterte die Frage mit Hinweisen auf den Vortrag des Regierungsraths Brinckmann, dessen Ausgrabungen eine sichere Grundlage geschaffen hätten. Er erinnerte an die Namen Glend, Glendshof, hohe Weiß (Weist) auf dem Harz, an die Notiz aus dem Jahre 1267 „capella in Kniebis propter necessitatem peregrinorum“ im Schwarzwald und an andere Beispiele aus dem 16. Jahrhundert. Oberlehrer Dr. Bühring

erklärt, daß im Thüringer Walde ein solches Herbergsheim ganz planmäßig ausgebildet gewesen sei, an allen Stellen, wo sich Uebergänge über den Harz fänden, z. B. Clausberg, Kesselhof, Oberhof, der Einsiedelhof am Marien-Häuschen zwischen Ilmenau und Schleusingen, und ermit eine Urkunde von 1364, in der die Grafen von Henneberg dem Einsiedler, der letzteren Hof gebaut, besondere Privilegien verleihen. Oberbürgermeister Dr. Brecht bemerkt: außer „Glend“ komme auch der Name „Claus“ vor (im Harz Clausthal für die Straße Goslar — Thierode), doch dürfe natürlich nicht jede Clause hiermit in Verbindung gebracht werden; er weist auf Ditsfurth hin, wo sich auch eine Clause finde. Der Vorsitzende führt aus, daß bei Wasserübergängen auch Nicolaus als Wasserheiliger jene Bezeichnung veranlaßt haben könne. Man müsse deshalb vorsichtig sein, aber im Allgemeinen berechnen die angeführten Beispiele zu der Behauptung, daß da, wo wichtige Straßenübergänge sich finden, auch Glendshäuser vorkommen. Der Name „Glend“ deute unbedingt auf Häuser, welche für einsame Wanderer, Kaufleute u. s. w. bestimmt waren. Archivrath Dr. Grotefend macht noch darauf aufmerksam, daß diese Glendsherbergen zwar von den Brüdern zum heiligen Geist gestiftet, die dazu gehörigen Kapellen aber stets dem heiligen Mathias geweiht waren. Regierungsrath Brinckmann bestätigt, daß bei den vielen vorkommenden Heiligen-Geist-Spitälern der heilige Geist Patron, der Heilige, dem sie geweiht, aber Mathias war. Samitätsrath Dr. Weiß bemerkt, daß die Einrichtung von Glendsherbergen auch im Flachlande vorkomme, z. B. auf der Straße vom Rhein über die Weser nach Hannover. Archivrath Dr. Grotefend regt unter Zustimmung der Versammelten an, die Frage bei der nächsten Generalversammlung in Süddeutschland wieder zu erörtern, damit sie durch Zusammenstellung des Materials aus Nord- und Süddeutschland erschöpfend behandelt werden könne. Archivrath Dr. Baillen bittet, das bis dahin etwa ermittelte Material dem „Korrespondenzblatt“ zu überweisen.¹⁾

Frage 4c: Sind die auf dem Harz uraltdenklich ziemlich früh zu verfolgenden Heidenstiege oder heidnischen Stiege wirklich als Rückzugslinien der dem Christenthum sich entziehenden Germanen (Sachsen) anzusehen, und finden sich solche Stiege oder Schlupfwinkel auch in anderen Gebirgen und unzugänglichen Strecken bezeugt?

Der Vorsitzende meint, daß für den Harz diese Frage wohl bejaht werden könne; hier seien, namentlich an der Kaiserstraße, heidnische Stiege sehr früh nachgewiesen. Archivrath Dr. Grotefend hält dagegen Heidenstieg einfach für eine Benennung, die Christen den Wegen gaben, um deren Alter zu bezeichnen. Ebenso habe man alte Kirchen, deren Formen sich den christlichen nicht recht anpassen, Heidenkirchen genannt, und alte Taufsteine in Mecklenburg: Heidensteine. Konservator Dr. Hager bestätigt dies für Wapern. In Regensburg gebe es Heidenthurm, Heidentempel, beides seien aber romanische Bauwerke aus dem 12. oder 13. Jahrhundert. Ebenso erklärt Prof. Dr. Hartmann, daß in Württemberg „Heiden“ im Allgemeinen alte Dinge bezeichne, an

¹⁾ Nachträglich macht Herr Oberstudienrath Dr. Hartmann (Stuttgart) noch auf eine Beisteuer des regulierten Chorherrenstifts in Ulm zu Gunsten eines Pilgerhospizes auf dem Michaelsberg (Albübergang) vom J. 1183 aufmerksam. Vergl. Beschreibung des Oberamts Ulm, S. 198.

denen die Erinnerung an die Römer haften, also Heidenthürme, Heidenpläne u. s. w., an nachgewiesenen Römerorten. Der Vorsitzende wendet ein, daß Eines ja das Andere nicht ausschließe, da die Römer doch eben Heiden sein würden. Archivrat Dr. Krümers erinnert an den Ausdruck in Pommern „tumuli paganorum“; in Westfalen bezeichne der Ausdruck Strage einfach eine kleine schlechte Straße. Regierungsrath Brinckmann erklärt, daß der Ausdruck Strage im Harz auf eine Zeit weise, wo es noch keine fahrbaren Straßen gegeben habe; Heidenwege waren einfach vorchristliche Wege. Die Versammelten waren demnach der Ansicht, daß der Name „Heidenstrage“ keinen Bezug habe auf den Rückzug der dem Christenthum sich entziehenden Germanen. Der Vorsitzende möchte indessen seine Deutung doch nicht ganz fallen lassen und hält es für nöthig, den Sinn der Bezeichnung „heidnisch“ noch weiter zu untersuchen.¹⁾

Frage 5: „a) In welchen Städten Deutschlands finden sich noch Spuren von mittelalterlichen Straßenabsperrungsketten? b) Wie waren dieselben angebracht, und in welcher Weise erfolgte deren Gebrauch und Sicherung? c) Zu welchem Zwecke waren diese Straßenabsperrungen vorgesehen und bei welchen Veranlassungen oder Gelegenheiten kamen dieselben thatsächlich zur Anwendung? d) Bis zu welchem jüngsten Zeitpunkte wurden die Straßenketten verwendet, und wann erfolgte jeweils deren Abschaffung und Beseitigung?“

Hierzu lag ein schriftliches Referat von Major Dengler vor (vergl. nebenstehend), sowie eine Mittheilung von Prof. Lentzsch (Guben). Weitere Beispiele für Straßenperrungen mittels Ketten führen an: Schulrath Dr. Damas (für Danzig), Archivrat Dr. Grottesend (für Frankfurt a. M.), Stadtdiivar Dr. Mummendorff (für Nürnberg, wo solche Sperrketten, die zum Theil noch jetzt existiren, bei einem Aufstand gegen den Rath im J. 1349 eingeführt sein sollen), Regierungsrath Dr. Brinckmann (für Braunschweig), Pfarrer Liebold (für Lübeck), Konservator Dr. Sager (für Trauten), Prof. Dr. Schmidt (für Halle), der Vorsitzende (für Stolberg). Die Diskussion ergibt, daß die Einte der Straßenabsperrung durch Ketten in alter und neuerer Zeit ganz allgemein gewesen ist.²⁾

Hierauf referirt Archivrat Dr. Zimmerman (Braunschweig) über Frage 3: „Wie stellen sich die Geschichtsvereine bezw. Archive und Bibliotheken zu dem Sammeln von Zeitungen?“

Der Referent betont die unbestrittene Wichtigkeit der Sammlung von Zeitungen, als eines nothwendigen

Hilfsmittels für Kulturzwecke. Privatleute könnten dergleichen nicht sammeln, dafür müßten Bibliotheken und Archive eintreten, unter landschaftlicher Sonderung und unter Beschränkung auf die charakteristischen, doch dürfe man nicht gelezene Zeitungen nehmen. Da neben könnte man auch Auschnitte sammeln nach topographischen, bioarabischen u. a. Gesichtspunkten. Auf Antrag des Referenten erklärt es die Generalversammlung des Gesamtvereins für wünschenswerth, „daß die wichtigeren und charakteristischen Zeitungen der einzelnen deutschen Landschaften von den Vereinen, bezw. in Archiven oder Bibliotheken dieser Landschaften in gegenseitigem Einverständnis gesammelt und gebunden aufbewahrt werden, damit sie für die Zukunft an bestimmten Orten zugänglich bleiben.“

Frage 7: „Die Kennsteige“ konnte wegen Zeitmangels nicht mehr zur Verhandlung kommen. Ein schriftliches Referat hierüber von Oberlehrer Dr. Bühning vergl. unten S. 13.

Ueber mittelalterliche Straßenabsperrungen durch Ketten.

Schon bei der vorjährigen Generalversammlung in Konstanx stellte Herr Major a. D. A. Dengler, Sekretär des Historischen Vereins für Oberpfalz und Regensburg, die Frage über Anwendung und Zweck der mittelalterlichen Straßenabsperrungsketten in den Städten Deutschlands zur Besprechung, und da hierüber wegen Zeitmangel damals nicht verhandelt werden konnte, wurde die Frage bei der diesjährigen Generalversammlung zu Plankenburg a. S. neuerdings wieder zur Diskussion vorgeschlagen. Der Einzier hat die gestellten Fragen für Regensburg beantwortet in einem Vortrage, den derselbe im Historischen Verein für Oberpfalz und Regensburg gehalten und welcher großes Interesse sowohl bei den Lokalhistorikern als bei auswärtigen Geschichtskennern erregte. (Vergl. Korrespondenzblatt S. 66.) Diesem wird zur Orientirung nachstehendes Referat entnommen.

Bei baulichen Veränderungen eines Gebäudes in der Spiegelgasse in Regensburg wurden die Spuren solcher Straßenketten im Herbst 1894 wieder neu entdeckt, nachdem man die längste Zeit achtlos an solchen, die sich noch an verschiedenen Punkten der Stadt vorfinden, vorbeigegangen war. Gelegentlich einer Versammlung des Historischen Vereins für Oberpfalz und Regensburg kam auch diese Sache zur Sprache; die hierbei geäußerten Meinungen über den Zweck dieser Straßenabsperrungsketten gingen so weit auseinander, daß sich Herr Major Dengler entschloß, die Frage zum Gegenstande einer eingehenden Spezialforschung, zunächst für seine Vaterstadt Regensburg, zu machen.

Als Kenner der Geschichte des Kriegswesens war es dem Offizier sofort klar, daß der Zweck dieser städtischen Einrichtung ein vorzugsweise militärischer und erst in zweiter Linie ein polizeilicher war. Die Durchforschung der Regensburger Chroniken und sonstigen Geschichtsquellen, insbesondere die deutlichen Bestimmungen in den verschiedenen Kriegs- und Feuerordnungen aus drei Jahrhunderten ergaben die Wichtigkeit dieses Grundgedankens, wenigstens für Regensburg, nämlich die Abwehr der Abperrung eines bestimmten Raumes gegen das An-

¹⁾ Besonders gestattet er sich darauf hinzuweisen, daß gerade wenn, der Aufstellung von Archivrat Grottesend gemäß, die Zusammenziehung mit „Heiden“ auf einen vorausgegangenen Zustand der Kultur bezw. Aukultur hinweise, für den hohen Harz doch nichts Anderes übrig bleibe, als an die sächsisch-heidnische zu denken, wenn hier schon in amtlichen Urkunden seit Ende des zehnten Jahrhunderts die Bezeichnung semita que dicitur Heidenstieg, dann 1258 via quae Heydenstieg dicitur vorkommen. (Vergl. Harzzeitchr. 3 S. 767 ff.)

²⁾ Nachträglich hat Herr Dekan-Komm.-Rath Rabins aus Dannenberg a. G. (geborener Hildesheimer) unterm 19. Okt. 1896 noch schriftlich in Händen des Vorsitzenden eine genaue Beschreibung von solchen Abperrungsvorrichtungen von Straßen aus Hildesheim gegeben, nämlich am Ende der beim „Tempelhaufe“ auf den Altstädter Markt ausmündenden Zubenstraße.

draußen aewaltthätiger und gefährlicher Menschenhaufen. Wie Gräben, Ringmauern und Thore mit ihren Zua-
brücken, Fallthürren und Schnellern, Walle und Fall-
sadirungen u. die Sicherheit einer Burg oder Stadt
(Festung) gegen aewaltthätiges Eindringen von außen
schützen sollten, so hatten im Innern derselben Sperr-
ketten und Schranzbäume die Bestimmung, den Verkehr
des Volkes und bewaffneter Mäae bei besonderen Gelegen-
heiten nur auf gewisse, hiermit abacarenzte Gassen zu
beschränken, die übrigen Stadtheile aber vor dem Vor-
dringen der Massen zu schuzen. Die gleiche Absicht
bestand in Regensburg hinsichtlich der wichtigen Auf-
straße, der Donau; auch diese wird häufig im Mittel-
alter durch Ketten und Fallwerke gesperrt. Die
Straßenketten findet man nun in der Geschichte von
Regensburg anwendend: bei Durchzügen von fremdem
Kriegsvolk, bei Kriegsgefahr und drohendem Ueberfall,
also bei Alarmirungen, bei Anhäufung bewaffneter Gäfte,
wie bei Journieren, ja sogar gegen das oft übermächtige
ritterliche Gefolge des Kaisers, der bayerischen Herzöge
und anderer deutscher Fürsten schützte man sich gelegentlich
deren Hofhaltung hier mittelst der Straßenketten. Neben-
her geht das Vorziehen der Ketten als polizeiliche Vor-
sichtsmaßregel bei Aufruhr und sonstigen gefährlichen
Zusammenrottungen, bei Reichstagen, Hinrichtungen,
Wallfahrten und Heilthumsweisungen (d. i. Vor-
zeigen und Ausstellung der Reichsreliquien und Klein-
odien), also beim Zusammenströmen großer und fremder
Menschenmassen, insbesondere auch bei Feuerlärm, dann
zur Wahrung des magistratischen Eigenthumsrechtes auf
die Benutzung der Straßen bei feierlichen Aufzügen und
Prozessionen, zur Absperrung ganzer Stadtheile bei
epidemischen und ansteckenden Krankheiten, wie zur Fest-
zeit und in neuerer Zeit endlich zur Verkehrsregelung
und zur Verhütung von Unfällen bei Ausarabungen des
Straßengrundes u. dergl. Von einer Absperrung der
„Freiungan“ durch solche Ketten, wie auch vermuthet
wurde, ist keine Rede.

Die Donauketten dienten als sehr beliebte Strom-
sperrre zur Bewahrung der Maut-, Zoll- und Schiffsabris-
aereditsame auf dem rechten Donau-Arm und als
militärisches Sinderwehrmittel gegen kriegerische Unterneh-
mungen zu Wasser.

Es ist wohl selbstverständlich und wird durch histo-
rische Belege erhärtet, daß diese passiven Absperrungs-
mittel nur wirksam sein konnten bei genügender
Bewachung und Besetzung derselben mit bewaffneten
Stadtknechten, Fußvolf oder Soldaten, welche deren
Besetzung bezw. Nichtbeachtung mit Gewalt verhindernen,
wie ja überhaupt kein fornikatorisches Werk ohne aktive
Vertheidigung seinen Zweck erfüllen kann.

Die Straßenketten waren in Regensburg an Kloben
und Ringen anabracht, welche in die Mauern der Häuser
ungefähr in Manneshöhe — wegen der parabolischen
Einseilung der Kettenmitte infolge ihres Eigengewichts —
fest eingelassen waren und auf der Gegenseite in
Salen eingehängt und mit Vorhängeschloßern geschlossen
wurden. Uder es waren hart an den Häusern — na-
menlich solchen, welche das Einmauern infolge ihrer
Immunitäten nicht duldeten, wie die Freihöfe der geist-
lichen und ritierlichen Standesherrn — eichene Säulen
eingegraben, an welchen die Ketten hingen. Merkwürdig
ist die Erscheinung, daß die vorhandenen Spuren von
solchen Gassenketten sich seltener am Anfange, sonders

meist in der Mitte der Gasse vorfinden. Dies gewährte
ihre Benutzung gegen zwei Fronten, geschah also aus
Erparnisgründen. Während des Nichtgebrauchs waren
die Ketten auf der einen Seite aufgehängt und durch
Vorhängeschloßer gegen muthwillige und unbefugte Hand-
tierung gesichert. Uder auch es wurden die Ketten nach
dem Gebrauch aam; weagenommen und befanden sich
sodann in stadrischem oder sonstigem Verwahr (bei den
Kortmeistern oder Wachtbütteln, welchen auch die Schlüssel
zu den Vorhängeschloßern anvertraut waren).*)

Was nun das Alter dieser Sperrketten betrifft, so ist
zu konstataren, daß sich die Spuren von solchen in Regens-
burg nur an den ältesten Gebäuden befinden, welche
die großen Stadtbrände und Zerstörungen im Laufe der
Jahrhunderte überdauerten, ferner daß der chronikalische
Nachweis ihrer Anwendung bis ins 10. Jahrhundert
hinaufreicht. Bei der Erwähnung einer solchen That-
sache im Jahre 1158 gelegentlich des Durchzuges böhmischer
Kriegsvölker durch Regensburg wird diese Maßregel
urkundlich schon als eine „alte Gewohnheit“ erklärt.
Zum letzten Mal wurden diese Gassenketten in Regens-
burg vorgezogen im Jahre 1702 bei der Vertheidigungs-
instandsetzung der Stadt gegen Bayern und Franzosen
im Spanischen Erbfolgekriege, und ist dann auch im Jahre
1704 nach der Schlacht bei Höchstädt die Donau zum
letzten Male am Wehende der Stadt (zwischen Wöhrlach
und der Vorstadt Preprunn) mit drei eisernen Ketten ge-
sperrt worden. Im Jahre 1780 erfolgte deren gänzliche
Besettigung, doch fanden sie theilweise wieder Verwendung
beim Bau der Hauptwache im Jahre 1818, deren Vor-
platz mit solchen eingetriedet wurde.

Spuren von solchen Straßenketten haben sich außer
Regensburg, soweit bis jetzt bekannt, auch in den bayerischen
Städten Nürnberg und Passau vorgefunden, ebenso in
vielen anderen alten Städten Deutschlands und Oester-
reichs, wie in Frankfurt a. M., Köln, Wien u. A. m.
Auch von England, Frankreich und Italien hat man
Kunde ältesten Gebrauches dieser Sperrketten.

Die Geschichte des Kriegswesens, wie nicht minder
die Kulturgeschichte erhielt durch Sammlung des ein-
schlägigen Materials, zunächst für Deutschland, einen nicht
unwichtigen Beitrag, und nimmt Herr Major a. D.
A. Dengler in Regensburg darauf bezügliche Mitthei-
lungen behufs Erweiterung seiner Forschungen dankbarst
entgegen.

*) Die einzelnen Kettenlieder sind ungefähr 10 bis 15 em
lang, 1 bis 2 cm stark und in der Mitte eingebogen; auffällig
ist auch der Umstand, daß kein einziger der noch vorhandenen
Ringe, Kloben und Zapfen rostig ist, woraus zu schließen,
daß dieselben entweder öfter erneuert oder, was wahrschein-
licher, mit einem vorzüglichen Konservierungsmittel behandelt
sein müssen.

Referat über die Kennsteigfrage.

Von

Dr. J. Böhning-Arnstadt.¹⁾

Noch vor Ablauf des Jahrhunderts wird die Kennsteigforschung ihr 250jähriges Jubiläum feiern dürfen. Rein Beringerer als Ernst der Fromme, Herzog von Sachsen-Gotha, begann im Jahre 1649 mit der systematischen Erforschung des Thüringer Kennsteigs, freilich nicht aus Begeisterung für die Wissenschaft, sondern, wie man es von diesem praktischen Gentle unter den Erneuern nicht anders erwarten kann, aus rein praktischen Interessen. Es handelte sich für ihn darum, eintretendfalls den stets auf der Kammhöhe des Thüringer- und Frankенwaldes von der Werra bis zur Saale in einer Ausdehnung von rund 170 km hinziehenden Waldweg sammt seinen etwaigen Fortsetzungen für die Zwecke der Landesverteidigung, der schnellen und verdeckten Beförderung von Truppen von Hessen bis nach Böhmen hin nutzbar zu machen.

In demselben Jahre fand in der Umgebung des Herzogs der Thüringer Bergpfad auch seinen ersten poetischen Helden in der Person Veit Ludwigs v. Seckendorff, der in einem Gedicht auf den Infelsberg „die wohlberühmte Bahn, die man von dem Kennen nennt, doch schwerlich rennen kann“ in wohlgeschmiedeten Alexandrinern feierte.

Seit diesem Zeitpunkt ist die Erforschung des Thüringer Kennsteigs nicht zur Ruhe gekommen. Zeitweilig erloschen, ist sie periodisch immer wieder aufgelebt, da in der That Jeder, der sich mit der thüringischen Geschichte eingehender beschäftigt oder auch nur als leicht beschwingter Wandersmann die Höhen des Thüringer Waldgebirges durchstreift, mit dem Kennsteig und seiner Bedeutung sich irgendwie abfinden muß.

Wenn die beiden Vereine, die heute die Kennsteigfrage hier zur Erörterung stellen, der Meininger und der Arnstädter, die Frage aus dem Kreise der thüringischen Geschichtsforschung, innerhalb dessen sie bisher zumeist beschloffen war, hinausstragen wollen, so ist der Grund dafür zunächst das Bewußtsein, daß es uns trotz alles aufgewandten Fleißes noch nicht gelungen ist, auf Grund unserer thüringischen Quellen über gewisse Möglichkeiten und Wahrscheinlichkeiten hinaus zu unzweifelhaft sicheren Ergebnissen zu gelangen, zugleich aber auch die Hoffnung, daß bei der großen Verbreitung der Kennwege und Kennsteige weithin durchs deutsche Vaterland sehr leicht aus anderen Gegenden Nachrichten und Quellen beigebracht werden könnten, die zur Lösung des alten Räthsels zu führen vermöchten.

Wenn wir nunmehr darum bitten, daß die im Gesamtverein verbundenen Geschichts- und Alterthumsvereine zu einer allgemeinen Erhebung über die Kennsteigfrage die Hand bieten möchten, so thun wir es in der Annahme, daß manche Ergebnisse der thüringischen Kennsteigforschung auch für alle anderen mit Kennsteigen versehenen Landschaften Interesse haben könnten.

Unsere Ergebnisse aber beziehen sich, wenn wir die Frage nach der örtlichen Lage und Ausdehnung des

thüringer Kennsteigs als von zunächst lokalem Interesse beiseite lassen, auf zweierlei: auf die Bedeutung des Namens Kennsteig und, was damit eng verbunden ist, auf den Zweck des Weges.

Die Ansichten über die Bedeutung des Namens scheiden sich in zwei Gruppen: 1. Die Funderische. 2. Die Seckendorff-Hertelsche.

Die Funderische, niedergelegt in seiner um 1703 geschriebenen, aber bis vor kurzem (1891)²⁾ nur handschriftlich vorhandenen „Ehre der gefürsteten Grafschaft Henneberg“, ist durch C. Rückert (1844), Alex. Ziegler (1862), Georg Brückner (1867) und neuerdings August Trinius (1889) weiter verbreitet und bisher die allmählich herrschende gewesen. Sie geht von der Gleichsetzung von *ram* und *renn* aus als „Grenze“ aus und behauptet schlechweg: Kennstein, Kennweg = Ramstein, Ramweg d. i. Grenzweg. Danach ist der Kennsteig in seiner ganzen Erstreckung Grenze gewesen, nach Rückert zunächst Wald- und Jagdgrenze für die Holzgerechtigkeiten und Wildbahnen der angrenzenden Gemeinden und Herrschaften, nach Brückner alte Landesgrenze zwischen Thüringen und Franken, die nicht nur die Landeshoheit, sondern auch fränkisches und sächsisches Recht, fränkische und thüringische Sprache, Würzburger und Mainzer Kirchspengel, ferner Ortsnamenformen, Wildbann, Häuserbau, Tracht und Sitte trennte.

Diese Ueberspannung des Grenzbegriffs, die Brückner auch veranlaßte einen von der gewöhnlichen Annahme abweichenden Verlauf des thüringischen Kennsteigs im Westen anzunehmen, ist in ihrer Haltlosigkeit im Einzelnen längst nachgewiesen, besonders, was das fränkische und thüringische Sprachthum anbetrißt, durch meinen Freund und Mitarbeiter, den thüringischen Mundartenforscher Dr. Hertel (Hilburghausen). Der thüringische Kennsteig, der Hirtweg des Thüringer- und Frankенwaldes, in weder in seinem Ost- noch in seinem Westende Sprach- und Landesgrenze gewesen. Nur im mittleren Theil, auf rund 80 km, fällt noch heute, wie ehemals, der Kennsteig im Ganzen mit der Landes- und Sprachgrenze zusammen, im Westen dagegen führt er durch rein thüringisches, im Osten durch rein fränkisches Volksgebiet, ermangelt allerdings auch in Bezug auf beide Enden urkundlicher Grundlage.

Die Art an die Wurzel der ganzen Funderischen Theorie hat aber Dr. Hertel 1893 in einer grundlegenden sprachlichen Untersuchung über den Namen des Kennsteigs gelegt, indem er aus der Verdoppelung des *n* in den alten, durch Jahrhunderte allem herrschenden Formen Kennweg, Kinnweg und Kinnestieg, später Kinnestieg, heute Kennweg und Kennsteig, nachweist, daß eine Gleichsetzung von *ram* und *renn*, die auch nirgends urkundlich belegt ist, unmöglich ist, und es sich nur um eine Zusammensetzung mit dem Verbalstamm *renn* handeln kann, der zeitweilig mit *rin* ohne Bedeutungsänderung wechselte. Hertel greift also auf Seckendorffs Ansicht zurück, daß der Kennsteig thatsächlich vom Kennen benannt ist. Er faßt dabei *rennen* in dem sehr gebräuchlichen Sinne: „auf dem Kopf dahinsprengen“, erklärt also Kennsteig oder Kennweg als synonym mit Keitweg. Hierzu stimmen auch die Kennwege in und bei großen

¹⁾ Im Einzelnen vergleiche: J. Böhning und L. Hertel, Der Kennsteig des Thüringerwaldes. Führer zur Bergwanderung nebst geschichtlichen Untersuchungen. 200 SS. Jena 1896. Korrespondenzblatt 1896, S. 116.

²⁾ 1891 wurde von Dr. B. Mühsche das den Kennsteig behandelnde 6. Kapitel des 2. Buches mit trefflichen Anmerkungen veröffentlicht.

Städten, wie Wien, Würzburg, Zürich, die zur Be- wegung der Kofse und zu Wettrennen dienten.

Ist nun die Erklärung vom Verbalstamm rennen wissenschaftlich unumstößlich, wie sie meines Erachtens es ist, so erhebt sich weiter die Frage: Rennweg oder Reitweg für wen? und zu welchen Zwecken? Hier sind nun verschiedene Ansichten aufgestellt.

1. Dr. Herzog selbst greift auf die von Krauß 1753 und dann von Bestem 1847 ausgesprochene Annahme einer militärischen Bedeutung des Rennsteigs zurück, nicht wie Ernst der Fromme es wollte, zum verdeckten Trans- port: von Truppen, sondern als eines Courierweges oder Latrouillenweges für die hin- und hersprengenden „Kerner“, d. h. Reiterboten, Grenzwächter auf der Zinne des thüringischen Südgebirges. Sprachlich ist das durchaus zu halten, da man in alter Zeit nicht etwa „renner- weg“ = Weg für Kerner komponirte, sondern kurzweg rennweg, wie man auch nicht reiterrüstung, sondern rit- rüstung, nicht jägerhorn, sondern jagehorn sagte. So einschmeichelnd diese Erklärung ist, so sehr sie durchaus im Bereich des Möglichen liegt, so haben sich urkundliche Beweise für eine solche Verwendung des thüringischen Rennwegs bisher nicht erbringen lassen. — Es muß daher meines Erachtens noch mit anderen Möglichkeiten gerechnet werden, die ich nunmehr andeuten möchte.

2. Man könnte Rennsteig oder Rennweg als Reitweg für den Grenztritt auffassen. Diese Grenzumritte sind früher oft, ja periodisch gehalten worden. Sie waren eine lange bestehende und bei der Mangelhaftigkeit der Grenzbezeichnung unbedingt notwendige Sitte. Es ist zwar auch hier rein urkundlicher Beweis insofern zu erbringen, daß der Rennsteig bei solchen Grenzumritten namentlich genannt würde. Indes, soweit der Rennsteig eben Grenze war oder in unmittelbarer Nähe der Grenze ging, mußte er von selbst beim Grenzumritt benutzt werden, mochte es sich nun um Wildbahngrenzen, Forstgrenzen oder Landes- grenzen handeln. Es würde das sachlich auf eine Kom- bination der Hertelschen mit der Sunderschen Erklärung hinauslaufen.

3. Man könnte auch an Rennsteig — Reitweg zu Jagdzwecken denken, da mindestens bis ins 16. Jahr- hundert man sich auch der Pferde bei der Jagd bediente.

4. Endlich aber giebt mir die Entdeckung einer aus- gedehnten, sicher vom 15. bis ins 19. Jahrhundert be- stehenden, aber wahrscheinlich viel weiter zurückreichenden Kofsezucht auf den Höhen des Thüringer Waldes und das Nebeneinanderbestehen der Rennsteige und Kofsezucht- forste daselbst noch eine andere Erklärung an die Hand. Aus urkundlichen Quellen und Forstnamen konnte der Beweis erbracht werden, daß die altnomadische Zucht- weise, die Kofse in großen Herden fernab von den menschlichen Wohnungen im Freien weiden zu lassen, sicher im ausgehenden Mittelalter, wahrscheinlich aber noch weit rückwärts, auf der Kammhöhe des Thüringerwaldes Brauch war, die deshalb zahlreiche, jetzt zum großen Theil ausgeforstete Waldwiesen und = bloßen, (oft auf „rod“ endigend), aufwies. Periodisch mußten hierbei die alten Weideplätze und Wege wieder benutzt werden. Rennweg oder Rennsteig könnte daher der Weg sein, auf dem sowohl der berittene Kofshirt dahin rannte (sprengte), als auch seine Kofse zu den Weideplätzen rannte. Daß zusammenhängende Vorkommen des Namens Rennsteig auf der Kammhöhe des Thüringerwaldes würde dann seine Er- klärung darin finden, daß hier oben sich in kurzen Unter-

brechungen thatsächlich Weideplatz an Weideplatz reihte — Wo man keine Hochweiden hatte, mußte man mit den Weiden der Niederungen vorlieb nehmen, und so würde sich das, wenn auch seltenere, Vorkommen des Namens Rennsteig in der Niederung erklären.¹⁾ Ein ur- kundlicher Beleg gerade der Benutzung des Rennsteigs als Triftweg für Kofse hat sich aber, wenngleich eine solche in den topographischen Verhältnissen von selbst lag, bisher auch nicht finden lassen.

Welche der verschiedenen möglichen Verwendungen des Rennwegs oder Rennsteigs sich schließlich behaupten wird, wird wesentlich von dem Ergebnis der hiermit nochmals erbetenen Erhebungen über die außerthüring- ischen Rennsteige und deren Benutzung abhängen. Alle bezüglichen Mittheilungen werden sowohl von der Museums-Gesellschaft zu Arnstadt als vom Verein für meiningische Geschichte zu Hildburghausen dankend ent- gegengenommen werden.

¹⁾ Auf die in Thüringen mindestens seit dem Ende des 15. Jahrhunderts gebräuchlichen Sprachformen „Wilde“ = Zucht- stute (also Wildenstall, später Willenstall, = Stutenstall, Stuten- haus, Wildenhirt = Stutenhirt, Wildenmeister = Stutenmeister, Wildenspring = Stutenquelle u. A.) und „Strut“ = Stute (Struthügel = Stutenhügel, Struthwiese = Stutenwiese u. A.) sei hierdurch mit der Bitte um Vergleichung in anderen Ge- birgen, besonders bei Zusammenfügungen, hingewiesen.

Hierher gehören auch zahlreiche Rosenkomposita, die mit größter Wahrscheinlichkeit nach dem Erlöschen der thüringischen Weibergrosserzucht aus ursprünglichen Kofskompositen im- geformt wurden. Besonders wenn aus pflanzengeographischen Gründen das Vorkommen von Rosen an den betreffenden Stellen ausgeschlossen ist, — wie es an vielen bezüglichen Stellen des Thüringerwaldes thatsächlich der Fall ist, — kann an der Deutung Rosenkopf = Kofkopf, Rosenborn = Kofborn, Rosen- thal = Kofthal u. A. kaum ein Zweifel bestehen.

Desgleichen ist mancher „Rosengarten“ unter gleichen Ver- hältnissen einer Entstehung aus ursprünglichem „Kofgarten“ stark verdächtig. Zwar ist in Thüringen ein älteres „Kof- garten“ bisher nicht belegt, auch mundartlich daselbst bislang nur die Form Kofgarten gefunden, indes sind die thüringischen Kofengarten ihrer ersten urkundlichen Erwähnung nach sämt- lich verhältnismäßig jung, und die Provinzen Ost- und West- preußen, noch heute ein Haupt- und deutscher Pferdezucht, kennen außer den mit einer gewissen Regelmäßigkeit bei Gütern und Erbschaften wiederkehrenden, noch jetzt in thatsächlichem Gebrauch befindlichen „Kofgärten“, nach Rudolfs Titelseite allein 10 Dörfer, Weiler, Vorwerke und Güter „Kofgarten“ und einen Weiler „Kofgärtner Thor“ (in den Regierungsbezirken Gumbinnen, Königsberg, Marienwerder, Thorn und Danzig) gegenüber nur 7 wohl auch nicht ganz unbedeutenden Kofen- garten, Kofengarten, Kofengart und Kofengarth (in den Regierungsbezirken Gumbinnen, Königsberg und Danzig).

Danach fordern die in alten Kofsezuchtgebieten jetzt allein auftretenden Formen „Kofengarten“ gewiß zu einer näheren sachlichen und urkundlichen Untersuchung heraus. Auf die entsprechenden Namenformen Stutgart, Stutgarten und Küllengarten (Kogeln), sowie den pfälzischen Ort Willgarts- wiesen (aus Wildengartswiesen?) westlich von Landau sei nur beiläufig hingewiesen.

Zweite Sitzung der vereinigten vier Sektionen.

Mittwoch, 9. September 1896.

Herr Pfarrer Dr. Smelin (Großaltdorf) referirte, gemäß dem in Konstanz gefaßten Beschlusse, einachend über die „Kirchenbücher“, genauer über deren historisch-statistische Verwerthung. Ausgehend von der Idee, daß für das gründliche Verständniß der historischen Haupterscheinungen und politischen Nachwerdichungen in der europäischen Völkerverfamilie im Großen, wie unsrer deutschen Territorien im Einzelnen, neben der geographischen Grundlage mehr noch, als bisher geschah, die statistische in Betracht gezogen werden sollte, legte er an der Hand eines umfangreichen Materials, das ihm aus der Durcharbeitung der Kirchenbücher der (25) Pfarreien des einstigen Territoriums der Reichsstadt Schwab. Hall erwachsen war, dar, welch ein außerordentlich reichhaltiges Material für die Erkenntniß der wichtigsten socio-logischen, aber auch anthropologischen und allgemein geschichtlichen Menschheitsentwicklung in den Kirchenbüchern verborgen liege und wie eine allgemeine Verarbeitung dieses ebenso gewaltigen als wichtigen Materials nicht nur unsere Statistik, sondern auch unsere allgemeine Gesellschaftswissenschaft von der Bevölkerungsbewegung in der nachhaltigsten Weise befruchten würde. Schon allein die Entdeckung, die er bei diesen Untersuchungen gemacht zu haben glaube, von bestimmten regelmäßig wiederkehrenden Maxima der Bevölkerungsbewegung, die in jedem Jahrhundert in denselben Zeiträumen (den 40er bis 50er Jahren einerseits, den 70er bis 80er Jahren andererseits, denen zur Seite eine dritte, doch etwas kleinere Hebung in dem Jahrzehnt 10 bis 20 geht, oder richtiger allemal je mit der Mitte eines Jahrzehnts anhebend und endigend), also ebenfogat im 16., als im 17., 18. und 19. Jahrhundert sich beobachten lassen, werfe eine Menge von Behauptungen über die Verminderung der Fruchtbarkeit unseres Volkes über den Haufen und müßte, wenn sie auch anderweitig bestätigt wird, nicht nur den Historiker, Sociologen und Anthropologen, sondern auch den Politiker und Gesetzgeber ernsthaft beschäftigen. Zur Hebung dieses Schatzes hält er die Schaffung eines eigenen historisch-statistischen Jahrbuchs für sehr wünschenswerth, da die vorhandenen wissenschaftlichen Zeitschriften sich weder mit diesem massenhaften Material zu belasten geneigt sein dürften, noch für die Verwerthung durch den eigentlichen Historiker und Mann der Wissenschaft es räthlich erschiene, dasselbe an allzu vielen Fundstellen wiederzugeben. Pfarrer Dr. Smelin stellte deshalb unter Darlegung der etwaigen Kosten wie der Organisation, die sich für eine möglichst einheitliche Verwerthung jenes Materials empfehlen würde, den Antrag: „Die Generalversammlung wolle beschließen, die verbündeten Regierungen zu ersuchen, der Schaffung eines besondern Jahrbuchs für statistisch-historische Verwerthung der Kirchenbücher näher zu treten;“ doch zog er denselben wieder zurück auf die vor Allen von Archivdirektor Dr. Wolfram (Megg) erhobenen Einwände, die auch von Anderen getheilt wurden, daß eine ausreichende Menge von Fach- und Provinzial-Zeitschriften bestehe und daß für absehbare Zeit bei den Regierungen keinerlei Geneigtheit zu hoffen sei zur Schaffung oder auch nur Subventionirung eines neuen Organes, und erklärte sich auf Vorschlag des Archivraths Dr. Baillen damit einverstanden, die Sache zunächst im

Korresp.-Blatt in ihren Grundzügen wiederzuerbauen und so auch für die folgenden Jahre der Berathung zu unterbreiten, zufrieden, wenigstens die Bedeutung der ganzen Sache von allen Seiten anerkannt zu sehen.

Herr Archivrath Dr. Brümmer (Bosen) legte dann in Ausführung des in Konstanz gefaßten Beschlusses (vergl. Korrespondenzblatt 1895, S. 128) den „Plan für eine Archiv-Ausstellung“ vor. Derselbe soll sich erstrecken auf 1) die Gebäude, deren Feuerficherheit (Fußboden, Decken, Dachstuhl, eiserne Thüren, eiserne Fensterladen), Anlage der Stockwerke, Feuerungs-Anlagen, Ventilation, Aufzüge, Verschluß-Vorrichtungen; 2) die innere Einrichtung: Immobilien zur Aufbewahrung von Archivalien (Repositorien für Akten und Bücher, Urkundenschränke, Karten- und Planschränke) und Hülfsmitteln (Mientnechte, Aktenwagen, Leuern, Benutzerasche, Feuerlöschgeräte); 3) Vorkehrungen zum Schutze der Archivalien und zwar der Urkunden (Düten, Kästen, Laden) und Akten (Hüllen, Verschmürung), Siegelverpackung und Aufbewahrung von Plänen (flach legen oder rollen); 4) die Ordnung und Repertiorirung, Urkunden-Repertorien (Regaliensettel), Akten-Repertorien (chronologische, sachliche), Bibliotheks-Kataloge; 5) Benutzung, Reglements und Benutzungs-Ordnungen, Versendung von Archivalien, Formulare.

Referent wies darauf hin, daß seiner Ansicht nach eine Ausstellung geschaffen werden müsse, welche für den Archivar Material zum Fachstudium biete. Diese Ausstellung müsse nicht nur zeigen, welche Einrichtungen die besten seien, sondern auch, wie vielfach in archivarischer Beziehung gefündigt werde, damit man sich vor diesen Fehlern hüten könne. Eine Modellsammlung, besonders von den Gebäuden, möchte wohl zu viel Kosten verursachen, dagegen sei die Sammlung von Original-Stücken für die Aufbewahrung von Archivalien, von Formularen u. dgl. sehr wünschenswerth. Der Direktor der preussischen Staats-Archive Herr Prof. Dr. Koser stehe dem Unternehmen sympathisch gegenüber, verlange jedoch zunächst einen Kostenschlag, um beurtheilen zu können, welche Kosten der preussischen Archiv-Verwaltung durch Veranstaltung einer solchen Ausstellung entstehen könnten. Ein Anschlag sei aber recht schwierig zu machen, da eine ähnliche Ausstellung noch nicht stattgefunden habe, mithin auf solche Vorgänge nicht zurückgegriffen werden könne.

Die Korreferenten, Herr Archivrath Dr. Ermisch und Herr Archivrath Dr. Grotensend, erklärten sich durchweg mit den Ausführungen des Referenten einverstanden; warnten aber auch, Modelle in Aussicht zu nehmen, da die bedeutenden Kosten das Unternehmen gefährden könnten.

Herr Geheimer Archivrath Reuter bestätigte, daß die preussische Archivverwaltung dem Gedanken freundlich gegenüberstehe.

Die Sektions-Versammlung erklärte auf Antrag des Referenten die Durchführung des Planes im Interesse des archivarischen Studiums für sehr wünschenswerth und sprach die Hoffnung aus, daß der Herr Direktor der preussischen Staats-Archive sich der Sache annehmen würde. Denn nur dadurch, daß der größte deutsche Staat die Angelegenheit betreibe, werde sie auch den gehörigen Nachdruck bekommen. Natürlich müsse dem Herrn Direktor die Wahl des Ausstellungsortes überlassen werden.

Hierauf gina die Versammlung über zur Erörterung der Frage 6: „Ist eine größere Berücksichtigung

der Orts- und Provinzialgeschichte in den Schulen zu erstreben, und auf welche Weise ist dieselbe zu erreichen?" Archivrath Dr. Prümers führte aus, daß bisher auf die Kenntniß des Orts, wo die Zukunft heranwache, nur in geographischer Beziehung Rücksicht genommen sei und daher die „Heimathstunde“ fast überall durchweg von diesem Gesichtspunkte aus geschrieben werde. Aber es thue noth, daß die Jugend auch die geschichtliche Vergangenheit ihrer engeren Heimath kenne, denn aus dieser Kenntniß der Geschichte erwache die Liebe, das Bewußtsein der Zugehörigkeit zu dem Staatsganzen, welches aus den einzelnen Theilen sich gebildet habe. Bisher sei diese Kenntniß sehr vernachlässigt. Der Lehrplan für die preussischen höheren Schulen habe nur in der Sexta wöchentlich eine Stunde vorgelesen für „Lebensbilder aus der vaterländischen Geschichte, wobei von Gegenwart und Heimath auszugehen ist.“ Weiter werde die Geschichte der Heimath nicht berührt. Eine recht gute Bearbeitung in der angeregten Richtung sei der auf Veranlassung der Hamburger Oberlehrerbehörde durch Herrn Dr. W. Kuhlhoff verfaßte Grundriß der Geschichte Hamburgs, welcher auf 80 Seiten in engem Rahmen ein klares Bild der geschichtlichen Entwicklung Hamburgs gebe; dazu gehöre ein kleiner Atlas von G. S. Wichmann, in welchem 5 Karten das allmähliche Anwachsen der Stadt in den verschiedenen Zeitabschnitten vor Augen führten.

In der folgenden Diskussion wurde betont, daß die Generalversammlung nicht daran denke, sich in den Lehrplan zu mischen, daß aber der Wunsch nach einer größeren Berücksichtigung der Heimathstunde in geschichtlicher Beziehung berechtigt sei. In diesem Sinne sprachen Pfarrer Liebhold (Altona), Archivdirektor Wolfram (Wex), der die Wichtigkeit dieser Frage für Vorhingen hervorhob, und Pfarrer Dr. Smelin, der auch Rücksichtnahme auf untergegangene Territorien verlangte. Auf Vorschlag des Archivrath Dr. Prümers wurde dann folgende Resolution beschossen: „Es ist eine größere Pflege der Heimathstunde in geschichtlicher Beziehung zu empfehlen, weil die Kenntniß der Geschichte der Heimath die Voraussetzung für das Gefühl der Zugehörigkeit zum Staatsganzen bildet,“ mit einem Zusatz von Archivrath Dr. Grotesend: „Aufgabe der Geschichtsvereine ist es, für die wissenschaftlichen Grundlagen einer zuverlässigen Heimathstunde zu sorgen.“

Dritte Hauptversammlung,

9. September.

Herr Geh. Archivrath Meuter eröffnete die Versammlung mit Verlesung der Telegramme Seiner Majestät des Kaisers, Seiner Königl. Hoheit des Prinzregenten Albrecht und des Bodensee-Vereins. (Vergl. S. 1.) Er theilte mit, daß der Lokal-Ausschuß des Römisch-Germanischen Central-Museums in Mainz, nach Maßgabe des § 10 der Museumsstatuten, für die zum 8. August angezeigte Versammlung des Gesamtvorstandes zur Vertagung und event. Beschlußfassung über die Neuwahl eines Direktors die Ansicht des Verwaltungsausschusses eingeholt habe, worauf erwidert sei, daß die bisherige

Lenkung des Museums so sehr den Interessen der Wissenschaft und damit auch denen des Gesamtvereins entprochen habe, daß der Verwaltungsausschuß nur wünschen könne, die Leitung des Museums den bisher bewährten Händen auch weiter anvertraut zu sehen. Ferner giebt er Kenntniß von einem Rundschreiben der Herren Geh. Archivrath Dr. Großmann (Charlottenburg), Prof. Dr. Wagner und Archivar Dr. Schuster, die für eine Sammlung von Material zu einer authentischen Jugend- und Erziehungsgeschichte der Prinzen und Prinzessinnen des Hohenzollernhauses von den frühesten Zeiten an bis zur Erziehung Kaiser Wilhelms I., die Kollegen in Archiven, Bibliotheken, Museen und historischen Vereinen um Unterstützung bitten. Nachdem dann Prof. Dr. Schmidt (Halle) über die Verhandlungen der I. und II. Section, Archivrath Dr. Baillet über die Verhandlungen der III. und IV. Section und die gefaßten Beschlüsse berichtet, welche sämmtlich die Zustimmung der Hauptversammlung finden, wird die Generalversammlung von Geh. Archivrath Meuter mit Worten des Dankes an die Stadt Blankenburg und das Lokal-Comite geschlossen.

Ausflug nach Mübeland.

Unmittelbar nach Schluß der Generalversammlung trafen sich die Theilnehmer wieder mit den Einheimischen auf dem Bahnhof, wo die Herzoglich Braunschweigische Regierung ein prächtiges Frühstück bereit stellen lassen. Von hier ging es in fröhlichster Stimmung mit der Harzer Zahnradbahn, deren Einrichtung unterwegs Herr Eisenbahninspektor Glanz erläuterte, nach Mübeland, dessen weiterverzweigte Hermannshöhle mit ihren interessanten Vertiefungen und Tropfsteingebilden parienweise besichtigt wurde. Am Abend folgte noch im Saale des „Kaiser Wilhelm“ zu Blankenburg ein letztes geselliges Zusammensein, das, unter ernsten und heiteren Ansprachen glücklich verlaufend, die Blankenburger Generalversammlung in bester Weise abschloß.

Litterarisches.

In einer sehr hübsch ausgestatteten reichhaltigen Schrift: „Des David Fabricius Karte von Ostfriesland und andere Fabriciana des Oldenburger Archivs“, Norden 1896, giebt Georg Sello Kunde von der von ihm im Oldenburger Archive aufgefundenen Originalkarte von Ostfriesland, die der bekannte Mikonom und Pastor zu Eitel in Ostfriesland David Fabricius (ermordet 1617) im Jahre 1589 gezeichnet hat. Ein getreues Facsimile der höchst interessanten Karte und die Würtheilung des Schreibens vom 7. Juni 1592, mit dem Fabricius ein Exemplar seiner Karte dem Grafen Anton I. von Oldenburg Delmenhorst überreichte, machen das Buchlein in einer hochst belangreichen Gabe.

Ebenfalls mit Ostfriesland beschäftigt sich das Buch von Dr. M. Müntzenberg „Geschichte der ten Provs“, Norden 1896, in dem, namentlich an der Hand des Ostfriesischen Urkundenbuchs von Ernst Friedländer, das Aufblühen am Ende des 11. Jahrhunderts, die Glanzzeit und der Sturz dieses hervorragenden Hünningengeschlechts erzählt wird, das mit dem Tode Tass in April 1435 erloschen ist, nachdem es mit allen Mitteln, doch ohne Erfolg, die Herrschaft über Ostfriesland erstrebt hatte.

Aus den materiellen In. u. d. Mittheilungen sind die Mittheilenden verantw. erkl.

Gesamtvereins der deutschen Geschichts- und Alterthumsvereine.

Nr. 2.

Ähnhundvierziger Jahrgang 1897.

Februar.

Inhalt: Angelegenheiten des Gesamtvereins: Beitritt des Ortsvereins für Geschichte und Alterthumskunde zu Braunschweig und Wolfenbüttel. — Abhandlung: Die römischen Glaspiegel in den Sammlungen des historischen Vereins zu Regensburg. (Prof. Zeitmeß). — Wirksamkeit der einzelnen Vereine: Zufelder'ser Gedächtnisverein. Badische Historische Kommission. Verein für Geschichte und Alterthumskunde zu Naumb. Schwäbische literarische Gesellschaft in Heilbr. Deutscher geschichtsforschender Verein des Kantons Freiburg. — Kleine Mittheilungen: Viertes Deutscher Historikertag. — Literarisches. — Inserat.

Angelegenheiten des Gesamtvereins.

Der Ortsverein für Geschichte und Alterthumskunde zu Braunschweig und Wolfenbüttel, Zweigverein des Harzvereins für Geschichte und Alterthumskunde, ist dem Gesamtverein vom 1. Januar d. Js. ab als selbstständiges Mitglied beigetreten.

Die römischen Glaspiegel in den Sammlungen des historischen Vereins zu Regensburg.

I.

Die hohe Blüthe der Glasindustrie im Alterthum bezeugen sowohl viele Aufzeichnungen antiker Schriftsteller, als auch die zahlreichen Ueberreste, welche einen hervorragenden Schmuck aller der Museen bilden, die sich die Erhaltung griechischer und römischer Funde zur Aufgabe machen. Fast alle Arten der Verwendung des leichtflüssigen, durchsichtigen Stoffes, welche die Gegenwart kennt, kommen schon in der römischen Kaiserzeit vor, zum Theil sogar in einer technischen Vollendung, die heutzutage noch nicht übertroffen ist. Um so mehr mag es verwunderlich erscheinen, wenn wir weder in Museen Spiegel aus Glas wahrnehmen, noch in den Schriften der Alten besonders bemerkenswerthe Angaben über die Ausbildung eines Industriezweiges finden, der sich doch keines geringeren Förderers, sollte man denken, als der menschlichen Götter zu erfreuen haben dürfte. Daß die römischen Damen, die der körperlichen Schönheit ja die raffinierteste Pflege zu Theil werden ließen, auch am Anblick ihres Anlitzes ihr Wohlgefallen hatten, bedarf keines besonderen Beweises. Aber dem Glaspiegel, der nach einer Stelle des Plinius (n. h. XXXVI 193 Sidone quondam his officinis [vitri] nobili, siquidem etiam specula excogitaverat) bereits von den alten Ägyptern erfunden worden ist, scheint in der antiken Zeit im Metallspiegel ein so übermächtiger Konkurrent erwachsen zu sein, daß lange Jahrhunderte an die technische Verwendung des Glases zu Spiegeln in fast unmäßiger

Verbreitung kaum gedacht worden ist, obwohl man die Verwendbarkeit desselben erkannt haben muß.

Auf unsere Zeit haben sich nur sehr geringe Reste dieses Industriezweiges gerettet, wenn man überhaupt von einem solchen in der römischen Zeit reden kann. Aus Aegypten stammt ein noch vorhandener Glaspiegel im Museum zu Turin. (Veral. Marquardis Privatleben der Römer, 2. Auflage, 1886 S. 690.) Eben dort wird ein in San Remo gefundener Glaspiegel erwähnt, sowie eine dunkelblaue Glasplatte in der Wand eines pompejanischen Hauses, die vielleicht als Spiegel gedient hat. Auf deutschem Boden endlich ist auf der Saalburg ein Glaspiegel gefunden worden. Damit scheint die Zahl der bisherigen Vorkommnisse erschöpft; wenigstens hat der Verfasser dieses Berichtes weitere Thatfachen nicht in Erfahrung bringen können. Auch konnte ihm Dr. Mau in Rom, ein Spezialkenner Pompejis, auf eine Anfrage bezüglich der Existenz von Glasspiegeln in Italien keine bejahende Antwort geben.

Ebenso wenig scheint es im antiken Rom ein Gewerbe der Glaspiegelmacher gegeben zu haben. In dieser Beziehung sind zwei Bezeichnungen zu beachten, welche theils auf Inschriften, theils in der Literatur öfters vorkommen, die speculariarii und die specularii. Unter speculariare verstand man den lapis specularis, d. h. den zu Fensteröffnungen vielfach verwendeten Stimmer (z. B. Valenus 13, 663); ferner aber auch unflüchtige, gequollene Gläser, wie man sie in Pompeji mehrfach gefunden hat. (Vergleiche auch Lactant. de opif. D. 8, welcher, zur Zeit Diocletians lebend, „fenestrae vitro lucente obductae“ erwähnt.) Auch an verschiedenen Orten unseres deutschen Landes, darunter in Regensburg, sind Reste von Scheiben aus Glas ausgegraben worden. Der „praepositus speculariarii domus Palat.“ von dem die Inschrift im Corp. I. L. IV. 8659 berichtet, wird also wohl die Fensteröffnungen des kaiserlichen Palastes gegen Wind und Wetter versichert haben, d. h. ein Glaser gewesen sein. Die specularii und specularii ferner, welche Corp. I. L. IV. 9044; sowie Dig. 50. 67 und cod. Theod. 13. 4. 2 erwähnt werden, gehörten entweder demselben Gewerbe an, oder wenn ihr Name mit speculum = Spiegel zusammenzubringen wäre, so würde er sie als Befertiger der allgemein gebrauchten Metallspiegel bezeichnen. Denn hätte in Rom eine ganze Zunft von Glaspiegelfabrikanten bestanden, so müßte doch der Gebrauch der Glaspiegel weit verbreiteter gewesen sein, als er es thatsächlich gewesen ist. Auch konnten dann,

ebenso gut wie über die anderen Gewerbe, literarische Notizen über sie gefunden werden, ganz abgesehen von Ueberresten dieser Industrie, deren Erhaltung allerdings bei dem zerbrechlichen Material immer Sache günstiger Umstände geblieben wäre.

Daß aber zur Kaiserzeit Glaspiegel bekannt waren, bezeugt die erwähnte Bemerkung des Plinius, der sonst nur von Metallspiegeln spricht. Daß sie jedoch auch früher noch nicht gerade in allgemeinem Gebrauch waren, ergibt sich aus einer Frage des bedeutenden Kommentators der Schriften des Aristoteles, Alexander von Aphrodisias, der unter dem Kaiser Septimius Severus, also um die Wende des 2 und 3. Jahrhunderts, gelebt hat. In seinen „Problemata“ 1, 132 Ideler. *physici et medici Graeci min.* 1. p. 45, wußt er die Frage auf: *τί τί τῶν κρυστάλλων ἰσχυρῶς ἄγαν;* Antwort: *Ἐν ἔρδοις αὐτῶν γυάλων κατακτόν.* „Warum blitzen die gläsernen Spiegel so sehr? Weil man sie auf ihrer Innenseite mit Zinn bestricht (eigl. = salbt).“ Demnach scheinen gläserne Spiegel zu der Zeit des Fragenden noch Gegenstand eines besonderen Interesses gewesen zu sein.

Nun wird aber seit Th. Gazas Kritik die erwähnte Schrift jenem Alexander ab- und dem Alexander von Tralles, einem Arzt erst im 6. Jahrhundert, zugesprochen; und damit dürfte jene Frage und Antwort für die Existenz von Glasspiegeln im römischen Alterthum jede Beweisraft verloren haben. Dennoch hat die zweifelhafte Stelle mehrfach eine ihr mit Recht nicht zukommende Berücksichtigung und Verwerthung gefunden. Hugo Blümner äußert sich in seiner *Technologie und Terminologie der Gewerbe und Künste bei Griechen und Römern* IV. 403: „In entsprechender Weise (d. h. durch Guß des Glases in Metallrahmen) mochten die Glaspiegel hergestellt werden, deren eingemalte bei alten Schriftstellern Erwähnung geschieht; und die wir uns als harte Glasplatten mit Metallbelag, Zinn z. B., zu denken haben, respektive auch als Nachahmungen des dunklen, auch zu Spiegeln benutzten Obsidians, während Glaspiegel mit Quecksilberbelag dem Alterthum unbekannt geblieben sind.“ Daß diese Annahme nicht zutrifft, wird sich aus dem Verlauf unserer Darstellung ergeben; aber schon jetzt kann die literarische Begründung der Annahme als nicht vollkommen genügend bezeichnet werden, da Blümner eben nur die beiden genannten Stellen aus Plin. n. h. 36, 193 und Alex. Aphrod. Probl. anzuführen weiß. Vorsichtiger äußert sich der Artikel in Baummeisters „Denkmalern des klassischen Alterthums“ III p. 1690 dahin, daß die Kenntniß von solchen Glasspiegeln aus einer beträchtlich späteren Quelle stamme.

Aber dieselbe dem Alex. Aphrod. zugeschriebene Frage hat auch ein Unheil angerichtet: in Meyers *Konversationslexikon* 4. Auflage 1890 heißt es in dem Artikel Spiegel, daß schon Aristoteles Spiegel mit Metallbelag gekannt habe. Die gleiche Behauptung findet sich in Vohmners *Geschichte der Glasindustrie* 1874, wo es heißt, Aristoteles spreche gelegentlich von Spiegeln mit Metallbelag. Wir müssen also im Aristoteles nachsuchen! Das Glas kennt er selbstverständlich. Die Eigenschaft der Durchsichtigkeit bespricht er in seinen *Problemata* (p. 905. 11, 55 der großen Berliner Ausgabe 1831). Die von ihm erwähnten Spiegel aber, in denen sich die Frauen betrachten (*De insomniis* p. 459^b 3. 25 ff. und

p. 460, 10 ff.), sind ausdrücklich als Erzspiegel bezeichnet. Und die beiden anderen, Spiegel betreffenden Stellen (*Problem.* 950^b 13, 30 *Ethica mai.* p. 1213^a 3. 21) enthalten überhaupt keine auf die Substanz derselben bezügliche Angabe. Somit darf mit gutem Grund in Betreff jener Behauptung eine Verwechslung des Aristoteles mit seinem Kommentator Alex. Aphrod. angenommen werden, eine Verwechslung, die um so leichter möglich war, als jeder der Beiden eine Schrift theils physikalischen, theils philosophischen Inhaltes unter dem Titel *Problemata* und zwar in der gleichen Stilform der Frage und Antwort verfaßt hat. Wenn dann weiterhin dem Alex. Aphrod. sei es mit Recht oder Unrecht, seine *Problemata* abgesprochen worden sind, so ist das eine Sache für sich. Auf die Verwechslung des Aristoteles mit Alexander bezüglich seiner angeblichen Kenntniß der Glaspiegel macht auch B. Schönlanke in seiner Schrift: *Die Fürther Quecksilber-Spiegelbeleger*, 1888, vermuthungsweise aufmerksam und bemerkt mit Recht: Wenn ein Aristoteles das Verfahren, Glasplatten mit flüssig gemachtem Zinn zu belegen, schon gekannt hätte, so wäre dieser technische Fortschritt gegenüber dem Metall- und Obsidianspiegel sicherlich nicht unbeachtet und unbenutzt geblieben.

II.

Die literarische Grundlage unserer Kenntniß ist also noch geringer als die auf Funden beruhende, und die ganze Frage: Haben die Römer bereits gläserne Spiegel in Gebrauch gehabt? wäre mit einer recht dürftigen Antwort abgethan, hätte sich nicht der einst von den Römern mehrere Jahrhunderte hindurch bewohnte Boden der Castra Regina als ein freundlicher Helfer erwiesen, der nach vielhundertjähriger Stille jetzt fast als Unfa erscheinende Gegenstände dem Licht des modernen Tages zurückgibt. Diesem verschwiegene Bewahrer so vieler interessanter Reste aus der ältesten Periode unserer Stadtgeschichte verdanken wir nämlich die gewiß ansehnliche Zahl von nunmehr 20 Glasspiegeln aus römischen Grabstätten, eine besondere Zierde des historischen Museums in der Ulrichskirche dahier. Auf der Generalversammlung der deutschen Alterthumsvereine zu Landsbut 1879 konnte der damalige Konservator der Regensburger Sammlungen, Herr Pfarrer Dahlem, die Frage nach dem Vorkommen von römischen Glasspiegeln auf Grund der damals schon gemachten Funde bejahen und sein Bericht erregte ungetheiltes Interesse und lebhaftes Genugthuung über die Lösung der Frage.* Seit jener Zeit haben sich die Funde noch gemehrt, doch hat bisher keine literarische Besprechung derselben stattgefunden. Die Seltenheit des Gegenstandes aber, sowie das Schweigen neuerer Darstellungen römischer Alterthümer über Spiegel aus Glas werden eine eingehende Zusammenfassung aller auf die Sache bezüglichen Punkte gerechtfertigt erscheinen lassen.

Vor Allem sind die Fundstellen namhaft zu machen, deren vier zu verzeichnen sind. Bei der Anlage der Eisenbahnlinie Regensburg — Nürnberg wurde in den Jahren 1870—1874 gelegentlich der Abtragung des Terrains zwischen der ehemaligen Zuckerfabrik und dem Vorort Rumpfmühl ein römisches

* Vergleiche Korrespondenzblatt des Gesamtvereins der deutschen Geschichts- und Alterthumsvereine. 1880 Nr. 5 S. 37.

Beerdigungsfeld aufgedeckt. Dieses lag zu beiden Seiten der nach Augustura führenden Militärstraße, der Via Augustana nach Dahlems Zeichnung, die, im Allgemeinen dem modernen Straßenzug von der Eichborngasse aus am Dornbergsgarten verüber nach Rumpfmühl folgend, sich in gerader Richtung nach Süden zog. Zu beiden Seiten dieser Via Augustana hatte man seit Jahrzehnten schon Gräbner gefunden und Gräber aufgedeckt, so daß man auch bei der am nördlichsten Punkt der Donauarenne liegenden Fehung von einer Via Appia ins Provinzelle übertragen, reden könnte, da auch hier die antike Sitte, die Toten außerhalb der besetzten Stadt an einer belebten Landstraße zu begraben, offenbar befolgt worden ist. Bis auf 1870 hatte man aber immer nur Einzelstunde gemacht; nun brachte der Bau der neuen Bahn die Aufindung einer über 6 Tagwerk umfassenden Nekropole, deren Aufdeckung und wissenschaftlicher Untersuchung sich Herr Pfarrer Dahlem mit reicher Sachkenntnis und unermüdetem Eifer unternahm. In dem aufgenommenen Plan, sowie im Fundkatalog sind 1150 Nummern von Fundstellen verzeichnet; doch bemerkt Dahlem im Vorwort, daß man zu jeder Fundnummer des Planes 4—5 Begräbnisstellen zu ergänzen habe, auf der Westseite noch mehr, so daß ohne Uebertreibung eine Anzahl von 5000—6000 Begräbnissen sich annehmen läßt. Alle Arten von Bestattungen waren nachweisbar: Leichenbestattung in Steinarkophagen, in Ziegelgräbern und Holzgräbern; Feuerbestattung in Urnen von Glas und Thon, in Kolumbarien kleinster Art aus Ziegelplatten, in Holzkisten oder auch in der nackten Erde. Als Beigaben fand sich das Verschiedenste aus der kleinen Welt des häuslichen Lebens in gröberen und feineren Stücken, hauptsächlich Lampen, Geschirr, Schmuckgegenstände, Rädchen, einzelne Spielsachen, Messer; von Waffen sehr Weniges, da diese Beigabe der römischen Sitte nicht entsprach.) Sehr deutlich war die fast ausschließliche Bestattung in Urnen, also nach vorausgegangener Verbrennung der Leichen, in dem Terram zunächst der Straße zu untersuchen von der allmählich in Aufnahme kommenden Sitte der Beerdigung der Toten unter durchgeführter Orientierung mit dem im Westen liegenden, nach Osten schauenden Haupte der Verstorbenen. Diese letztere Art der Beerdigung begann erst neuer westlich der Straße jenseits eines das Totenfeld durchschneidenden breiten Ganges häufiger zu werden, bis sie zuletzt als die ausschließliche Begräbnisart erschien. Aus dieser Verschiedenheit der Bestattungsweise, aus den beigegebenen Münzen und den sonstigen Funden konnte Dahlem mit großer Sicherheit die Perioden bestimmen, in welchen die einzelnen Theile des Totenfeldes nach und nach in Benutzung gezogen wurden. Die ältesten Bestattungen fanden naturgemäß in der Nähe der Straße zu beiden Seiten derselben statt; Alles, was dabei gefunden wurde, weist auf die Zeit des Marcus Aurelius und Commodus hin, unter deren Doppelregierung laut der bekannten, jetzt im Museum aufbewahrten Thoninschrift an der einstigen Porta principalis dextra im Jahre

170 n. Chr. der Provinzial Velvius Dextranus Neaensburas „vallum cum portis et turribus“ vollendet hat.)

Eine zweite Zone umfaßt dann auf beiden Seiten der Straße Bestattungen bis zum Ende des dritten Jahrhunderts. Der östliche Flügel wurde später, wie es scheint, wenig mehr benutzt; der westliche dagegen erfuhr noch eine gewaltige Ausdehnung über die Epoche der Konstantine hinaus bis zu Theodosius und Honorius, aus deren Zeiten die letzten Beerdigungen zu konstatieren sind.

Was den Gräbern dieses Leichenfeldes wurde nach und nach die Mehrzahl der Glaspiegel erhoben, welche neben anderen Beigaben in Urnen, nur wenige auch in offener Urne, vor dem ihnen so leicht drehenden Unteranga aufhüht, bis auf unsere Tage erhalten haben. Die Fundstellen lassen sich auf dem von Dahlem gezeichneten Situationsplan leicht verfolgen. Dabei ist zu bemerken, 1. daß im Fundkatalog nicht alle gefundenen Spiegel erwähnt sind, da einige erst bei der späteren Untersuchung der Urnen zum Vorschein kamen, im Katalog aber nicht nachgetragen wurden; 2. daß fünf Spiegel überhaupt weder Nummer noch Vermerk tragen, wohl aber aus dem Terram stammen. Ich bezeichne sie mit a), b), c), d), e).

I. In dem eben geschilderten großen Begräbnisfeld südlich der Stadt vor Rumpfmühl fanden sich also: a) Östlich der Via Augustana die Spiegel Nr. 15, 107, 146, 241 (nach dem Katalog auch Nr. 201, jedenfalls einer der nicht numerierten Spiegel a bis e). b) Westlich der Via Augustana: Nr. 310, 392 ein Rahmenfragment, 438, 467, 520, 547 (Katalog 549), 570, 597, 688, 728, 757 Rahmenfragment, 837 (Katalog 849), 896 mit zwei Spiegeln in einer Urne. In anderen Plätzen außer dem Bereich dieses großen Feldes wurden ferner gefunden: II. Südlich des Leichenfeldes: Ein Spiegel in den römischen Gebäuderesten am Behnerkeller in einer zweihenkeligen Urne; ein anderer ebendort oder vom Neubau Niedermeyer vor dem Ostenthor. III. Vor dem Ostenthor, also in einer ganz anderen Gegend vor der jetzigen Stadt, drei Exemplare im Neubau Licht. IV. Ein Exemplar vom Neubau Mühlgrub C. 22. beim Uenceum innerhalb der jetzigen Stadt, aber noch außerhalb des römischen Castrums. V. Ein später von Herrn v. Minnerow dem Verein geschenkter, besonders bedeutamer Rest, zusammen mit anderen Funden aus einem Frauengrab, wahrscheinlich aus der unter I bezeichneten Lage. Sichere Angaben konnte der Verfasser nicht erhalten. Somit besitzen wir 29 Spiegel; dazu kommen zwei vollständige und zwei fragmentarische Rahmen.

Ad I. ist noch zu bemerken: 1. Im Ganzen genommen liegen die östlichen Gräber näher der Straße als die westlichen. 2. Von sämtlichen bezeichneten Gräbern liegen drei direkt an, zwei weitere hart neben der Straße, die übrigen in Entfernungen von 10 bis 43 m von ihr abwärts. Die ältesten können also bis auf die Zeit der Stadterbauer M. Aurelius und Commodus hinaufreichen; aber auch die weitest entfernten gehen nicht über die Zone hinaus, die nach den Funden für die Zeit des Gallienus, spätestens für das Ende des dritten Jahrhunderts anzusetzen ist. Ad II. Von den Bauten am Behnerkeller steht inschriftlich fest, daß dort Veteranen angesiedelt

1) In dieser Beziehung erregte in den letzten Jahren besonderes Aufsehen der Fund einer verzierteren Beinschiene aus Bronzeblech von schöner Arbeit aus einem Grab südlich Rumpfmühl, östlich der Via Augustana. Vergleiche Verhandlungen des Historischen Vereins für Oberpfalz und Regensburg. B. 46. S. 301 ff.

1) Vergleiche Walderdorff, Regensburg in seiner Vergangenheit und Gegenwart. 1896. S. 76.

waren. Der Historische Verein Regensburg besitzt das Militärdiplom (tabula honestae missionis) des Heiners Sieco von der Cohors II. Aquitana, der im Jahre 166 seinen ehrenvollen Abschied erhielt und in jener (begegnend seine Wohnung besaß.) Ad III. Die im Süden der Stadt an der Straße nach Straubing (Serviodurum) gelegenen Gräber ließen sich zeitlich nicht genau bestimmen, sind aber ebenfalls unzweifelhaft römisch.

Ueber die näheren Umstände der einzelnen Funde ist nur bei der Hälfte Cimaes festgesetzt: Nr. 15 lag in einem kleinen steinernen Aschensarg, dabei eine Lampe mit dem Stempel Q G C. Nr. 107 in einer Urne, die mit einer Räuchererschale bedeckt war, eine andere Räuchererschale stand daneben. Nr. 146 in Urne in gemauertem Grab, mit Glasresten und dem verzerrten Kopf einer Nadel von Bein. Nr. 201 in Glasurne mit Armreif von Golddraht, grüner Perle, Bronzedeckel, drei Münzen, darunter ein Maximinus kennlich, Schlüssel. Außerhalb der Urne ein Töpfchen, drei Räuchererschalen, Fragmente von Bronze und Thon. Nr. 241 zusammen mit Nadel und Glascherben. Nr. 320 in Glasurne mit Wehrauchlöffel und Lampe unter Räuchererschale. Nr. 349 mit Armring, Salbenflasch, Lampe, Sigillatarest und Schädel. Nr. 370 in Urne mit Lampe. Nr. 397 mit Armreifresten und Bernsteinperlen. Nr. 688 mit Salbenglas. Nr. 757 mit Armring aus Glasperlen. Nr. 815 mit Sigillatarest. Nr. 468, 728, 837, 849 lagen in Urnen voll Knochen ohne Beigaben Nr. 896. Eine Urne enthielt außer einem Salbenglas viele Perlen und Korallen, zwei Spiegel und eine Münze des Kaisers Commodus. Der von Herrn v. Minnerow geschenkte Spiegel lag in einer Urne, dabei ein dünner Bronzezerat, eine Pinzette mit oxydirtem Zuchrest, ein Salbenlöffel, ein Ohring, ein eiserner Fingerring, ein kleines Messer, ein Bronzenagel von einem Schmuckstückchen, der Schlüssel und eine polierte Stempelle von dem Deckel dazu. Außerdem fand sich bei einer nicht mehr genau bestimmbar Nummer eine neue Münze der Crispina, der Gattin des Commodus. Somit weisen auch die Münzen auf das Ende des zweiten Jahrhunderts und in das dritte hinern. Obwohl im Uebrigen keine weiteren Angaben erwähnt werden, lassen doch die vorhandenen schon den Schluß zu, daß solche Spiegel Frauen und Mädchen als werthvolle und den Verstorbenen liebgehabte Gegenstände in das Grab gelegt wurden.

Wie sehen nun die Spiegel aus? Es sind kleine, unregelmäßig runde oder vielsichtige Glascherben, von leichter Wölbung und ungleichmässiger Dünne: Blumeners Vermuthung bezüglich starker Glasplatten trifft also bei den hiesigen Exemplaren nicht zu. Die einen sind fast ohne Belag, durchsichtig und zeigen nur ein leichtes Trübsein, andere haben auf der unteren Seite der Wölbung ganz oder theilweise eine harte, erdige Kruste, die unter dem Glas in grauen und bräunlichen Tönen bis zu tiefem Dunkelrothbraun varirt. In diesem durch starke Tyndring erklärlichen schmutzigen Farbenspinnweben leuchten einzelne größere und kleinere Stellen in hellem, metallischem Spiegelglanz; ein besonders gut erhaltener blinkt in mehr als der Hälfte seiner Oberfläche wie etwas ge-

dunkeltes Silber. Bezüglich dieses Metallbelages nahm, nachdem schon früher ein Fachmann die Abwesenheit von Quecksilber festgestellt hatte, Herr Apotheker Leigl an einigen Bruchstücken eine chemische Untersuchung vor, deren Resultat in folgendem Gutachten vom 27. Dezember 1895 niedergelegt ist:

„Die an den hohlen Glasspiegeln haftenden Beläge zeigten röthliche Farbe, waren auf der hohlen Seite aufgelegt und mit einer Kruste erdig aussehender Masse überzogen. An zwei Stellen ließ sich ein kleiner, intensiv spiegelnder Fleck erkennen; nachdem hier, bei dem größeren, die aufgelegte Erdschichte entfernt war, zeigte sich ein etwa 1/2 mm dicker glänzender Metallbelag, der sich mit dem Messer schneiden ließ und als reines Blei erwies. Auch die röthlichen Stellen waren Bleioxyd, und man kann nur annehmen, daß die Spiegel mit ziemlich starken Bleiüberzügen belegt waren und im Lauf der Jahrtausende eine fast völlige Tyndanon erlitten. Der Rahmen der Spiegel ist ebenfalls aus Blei gefertigt nach den Resultaten der chemischen Prüfung, wenn auch hier die oberflächlichen Theile kein blankes Metall mehr erkennen lassen. Das spezifische Gewicht ist 11,2 (das des Bleies 11,5), also auch hier ein weiteres Merkmal.“

Im folgenden Abschnitt werden die einzelnen Spiegel in der Reihenfolge nach der Größe ihres Durchmessers mit Angabe ihrer Besonderheiten aufgeführt.

1. Nr. 15: aus dem steinernen Aschensarg, schön gerundet, größter Durchmesser 70 mm. Wölbung etwa 8 mm, Dicke etwa 1/3 mm; kein Belag mehr vorhanden.
2. Nr. 837: unregelmäßig rund geschnitten, drei Bruchstücke, größter Durchmesser über 60, Wölbung 3, Dicke etwa 1/3 mm, theilweise stark röthlicher Belag mit einzelnen metallisch glänzenden Stellen.
3. Nr. 147: größter Durchmesser 55, Wölbung 4 mm, aus sieben Stücken zusammengesetzt, mit bräunlicher Erdkruste und röthlichem Belag.
4. Nr. 688: größter Durchmesser 54, Wölbung 4 mm, unregelmäßig rund geschnitten.
5. Spiegel aus Behner-Urne: Durchmesser 42, Wölbung 4 mm, fast ganz rein.
6. Spiegel aus Lichts Neubau Nr. 8: Durchmesser 5 1/2, Wölbung 4, Dicke 1/2 mm, unregelmäßig rund, starker Belag mit zum Theil klarem Metallglanz.
7. Nr. 107: Durchmesser 50, Wölbung 4, Dicke 1/2 mm, 11 seltig zur Rundung geschnitten, mit hellgrauen Stellen.
8. Nr. 896, 1: fünf Bruchstücke, Durchmesser 50, Dicke kaum 1/4 mm, zur Hälfte rothbraun mit einzelnen Metallfünkchen.
9. Nr. 347: Durchmesser 47, Wölbung 3 mm, fast rund geschnitten, ohne Belag.
10. Spiegel a): Durchmesser 47, Wölbung 3 mm. Er zeigt neben rothbraunen Flecken große schimmernde Metallflächen wie ein moderner Spiegel.
11. Nr. 241: Durchmesser 46, Wölbung 3 mm, unregelmäßiges Zehneck, röthlicher Untergrund.
12. Spiegel b): Durchmesser 44, Wölbung 4, Dicke nur 0,2 mm, fast rund, ohne Belag.
13. Spiegel aus Mühlmanns Neubau: Durchmesser 41, Wölbung 3 mm, 10seitig gerundet, mit röthlich braunen Flecken.
14. Spiegel c): länglichrund mit den Durchmessern 39/34, Wölbung 2 mm, ohne Belag.
15. Nr. 320: Durchmesser 39, Wölbung 2 mm, Dicke zwischen 0,3 und 1 mm wechselnd. Der Belag hat sich mit Erde verbunden und vom Glase losgelöst, ist weiß und roth gesprenkelt mit minimalen Bleifünkchen.
16. Spiegel aus Lichts Neubau Nr. 18: Durchmesser 38, Wölbung 2 mm, mit einzelnen graubraunen Flecken.
17. Spiegel d): Durchmesser 38, Wölbung 2 mm,

¹ Bergl. Verhandlungen des Historischen Vereins Bd. 32. IX. ff. und Sitzungsberichte der königlich bayerischen Akademie der Wissenschaften, München 1874, IV 1, S. 201. sowie: Walderdorff, Regensburg 1896, S. 85 ff.

10seitig ründlich, ohne Belag. 18. Spiegel von Behner oder Niedermeyer: Durchmesser 37, Wölbung 2 mm, unregelmäßig rund, etwas bräunliche Farbe. 19. Nr. 570: Durchmesser 37, Wölbung 2 mm, 10seitig ründlich, ohne Belag. 20. Spiegel von Richl ohne Nr.: Durchmesser 36, Wölbung 2, Dicke 0,5 mm, mit verflachter Mundung Deckta, fast ohne farbigen Belag, doch mit einem Metallfleck. 21. Spiegel e): Durchmesser 35, Wölbung 2 mm, ohne Belag. 22. Nr. 896, 2: Durchmesser 35, Wölbung 2 mm, an zwei gegenüberliegenden Seiten gerade abgeschnitten, sonst rund, harter, bis dunkelrother Belag. 23. Nr. 408: Durchmesser 35, Wölbung 2 mm, mit verflachter Mundung Deckta geschnitten, $\frac{1}{2}$ zeigt braunen Belag. 24. Nr. 438: Durchmesser 34, Wölbung nicht ganz 2 mm, unregelmäßig geschnitten, ohne Belag. 25. Nr. 728: Durchmesser 34, Wölbung 1,5 mm, ungleichmäßig geschnitten, ein Theil schmutzig grau. 26. Nr. 310: Durchmesser 33, Wölbung 1,7 mm, wie Nr. 23 geschnitten. 27. Nr. 597: Durchmesser 32, Wölbung nicht ganz 2 mm, unregelmäßiges Achteck, wenig Belag. 28. Spiegel mit Bezeichnung 300 bis 500: der kleinste Spiegel mit nur 25 mm Durchmesser, aber einer der wichtigsten; denn er sitzt, vom Finder, Pfarrer Dahlem, wieder an seine Stelle gebracht, in graubraunem, quadratischem Bleirahmen von 35 mm Seitenlänge mit einfacher, aus Kreisen in den vier Ecken, Randleisten und konzentrischen Vertiefungen bestehender Diamantirung. Zwei Rahmchen sind aufeinander befestigt, das vordere rund, das hintere eckig geschnitten. In den Ausschnitt der Rückseite fügte sich der in derselben Urne gefundene 9seitige Spiegel, der keinen Belag mehr zeigt. Während die Vorderseite eine vollständige Rundung zeigt, ist die Rückseite wahrscheinlich der Gestalt des Spiegels durch Nachschneiden des Bleirandes angepaßt worden. Die Rückseite hat eine warzenartige Erhöhung von Blei und gegenüber eine runde Vertiefung, wie ein kleiner Nagel sie hinterläßt, Spuren der ehemaligen Befestigung des Spiegeleins auf schützender Unterlage. Ohne diese mußten derartige Spiegel bei ihrer Gebrechlichkeit bald zu Grunde gehen. 29. Der Minerow-Spiegel besteht aus drei von Dahlem auf einem rahmenähnlich gezeichneten Lappendeckel aufgestellten Bruchstücken im Durchmesser von 43 mm. Dazu gehört ein einstmals versilberter Griff von 44 mm Länge, einfach gefälliger Form: ein doppeltes, oben etwa 1 cm breites, nach unten schmal sich verzweigendes doppeltes Bronzeblech, das mit einem größeren und einem kleineren Knopf abgeschlossen ist. Der Rahmen wurde dazwischengesteckt und von kleinen Nägeln festgehalten. Dazu gehört ferner wohl noch ein 2 cm im Durchmesser haltender dünner Bronzezierat, einen Kopf mit Lorbeerkranz in sehr roher Ausführung zwischen zwei konzentrischen Kreisen zeigend, wahrscheinlich eine Verzierung des von Holz oder Leder gefertigten Spiegelrückens, der natürlich nicht mehr vorhanden ist.

Außerdem ist noch gefunden worden: a) ein vollständiger runder Bleirahmen von 55 mm äußerem und 37 mm innerem Durchmesser, ebenfalls mit Randleisten und konzentrischen Strichen ornamentirt. Die flache Rückseite saß entweder auf einem zweiten Rahmen auf, wie Nr. 28, oder war direkt auf einer Unterlage befestigt. Spuren von irgend welcher Befestigung aber sind nicht sichtbar. b) Nr. 392: Fragment eines ähnlichen Rahmens. c) Nr. 757: Fragment mit nebförmig ornamentirter Oberseite.

Die ganze Erscheinung der zerstückten Gläser, ihre sanfte Wölbung, die germae und ungleiche Dicke, die Unregelmäßigkeit der scharfkantigen Ränder und die sichtlich Unbeholfenheit in der Abgrenzung, alles das laßt annehmen, daß sie aus der geblasenen Kugel je nach Bedarf der Größe herausgeschnitten und dann mit dem Bleibelaag versehen wurden, womit denn auch der Ausdruck *zola* bei Alex. Nrhr. seine Bestätigung findet. Von einem Guß kann nach der ganzen Beschaffenheit der Gläser keine Rede sein. An einzelnen sieht man leichte Striche — Kratzer — auf der Innenseite: das Schneidinstrument ist ausgeglitten, oder das Glas ist in anderer Richtung abgesprungen, als beabsichtigt war. Die je nach der Größe verschiedene Wölbung läßt bei einigen ein natürlich etwas verzerrtes, aber ganz deutliches und vermoge des Wölbungswinkels umfassendes Bild des Beschauers erkennen. Besonders instruktiv für die Handhabung erscheint selbstverständlich der noch mit seinem Griff versehene Handspiegel, der zugleich beweist, daß wir es mit richtigen Spiegeln zu thun haben, während später, im 12. und 13. Jahrhundert unserer Zeitrechnung, derartig geschnittene Spiegelchen als Schmuck getragen wurden. Die Seitenheit der Bleirahmen jedoch legt die Vermuthung nahe, daß es auch noch andere Befestigungsarten als in Rahmen gegeben haben mag.

Die Frage nach der Herkunft erscheint zur Zeit fast unlösbar. Ob sie transalpine Importartikel waren, ob sie aus Gallien stammten, wo die Glasindustrie noch im 4. Jahrhundert in Blüthe stand, oder ob sie gar ihre Heimath in der Nähe ihres Fundortes besaßen, das würde sich bei dem Mangel an literarischer Ueberlieferung nur mit Hülfe weiterer Funde vielleicht klärstellen lassen. Ihr ganz vereinzeltes Vorkommen am nördlichsten Punkt der Donau, ihr Fehlen in den großen Römerstädten am Rhein, wo doch Handel und Reichthum eine höhere Stufe erreicht hatten als am oberen Lauf der Donau, von ihrem Fehlen in Italien ganz zu schweigen, könnte allerdings auf eine in der Nähe liegende Erzeuungsquelle schließen lassen. Dafür spricht auch die verhältnismäßig große Anzahl der hier aufgefundenen Glaspiegel neben den ebenfalls ziemlich häufig vorkommenden Metallspiegeln. Eben diese Zahl berechtigt ferner zu der Annahme, daß ihr Gebrauch nicht gerade selten gewesen sein kann. Gewiß aber war der Glaspiegel ein Stück des geschätzteren Hausrathes. Denn aus der Thatfache, daß der größte unter den Glasspiegeln nur ein Weniges größer ist als der kleinste der hiesigen Metallspiegel, darf man vermuthen, daß jene ein Gegenstand eines Luxus waren, den sich eben nur Wohlhabende gestatteten. Damit stimmt auch der Umstand überein, daß sich die Spiegel öfters mit Schmuckstücken vereint fanden, mit Armringen, darunter einer aus seinem Golddraht gewunden ist, mit kleinen Korallen und Perlen, sowie anderen Beigaben, welche auf die Zugehörigkeit der Verstorbener zu den höheren Ständen hinweisen. Andererseits muß wieder die Fassung in gemeines Blei auffallen, die den gefasteten Gegenstand nicht als ein kleindm höchsten Ranges charakterisirt. Vielleicht spricht dieser Umstand für eine lokale Provenienz. Ein weiter verbreiteter Industrieartikel, der allgemein und überall dem Luxus zu dienen gehabt hätte, würde gewiß eine edlere Ausgestaltung bekommen haben. Ebenso merkwürdig erscheint die zeitliche Begrenzung der Funde, welche, wie schon erwähnt, in weitestcr Ausdehnung die Zeit von etwa 120 Jahren umfaßt, von M. Aurel

bis Dittlesman. Jedoch ist zuzugaben, daß hierbei auch der Zufall, sowie die zu besserem Schutz der abrechtlichen Gegenstände gegebenen Bedingungen eine Rolle spielen können. Auch das ist nicht unmöglich, ja sogar wahrscheinlich, daß mit der zunehmenden Gefährdung der Grenzlande, von der uns z. B. ein hier in der Alemannen-Kriegszeit um 269 n. Chr. verarbeiteter, 1834 aufgefundener, leider nur theilweise vor Verschleuderung geretteter Schatz von Silbermünzen berichtet, die Verarmung der hiesigen Bevölkerung zunahm, je mehr die Unsicherheit des Reichsbesitzes sich steigerte. Eine reiche Stadt, wie z. B. Augusta Vindelicorum gewesen ist, von den Rheinstädten ganz zu schweigen — war das römische Regensburg nie. Seine Bedeutung beruhte in der strategischen Lage als Grenzfestung an dem nördlichsten Punkt der Donau und militärischer Beobachtungsposten der dort einmündenden Nebenflüsse des feindlichen Nordlandes. Demnach wird sich auch die Zusammenfassung der Einwohnerschaft gestaltet haben: vorwiegend Militär, die Truppen der legio III. Italica, dann eine Civilbevölkerung, wie sie eben bei einem größeren Castrum an der Reichsgrenze leicht sich bildet, Gewerbes- und Handeltreibende, die sich vor den Thoren der Militärstadt niedergelassen hatten und ihre Geschäfte in bescheidenerem Umfange betrieben. Alle Funde, die hier gemacht wurden, weisen auch trotz der großen Seltenheit einzelner Dinge auf einen nicht gar hohen Stand von Wohlhabenheit der einstmaligen Bewohner hin, ebenso wenig auf eine besondere Vornehmheit. Kein Denkmal z. B. eines höheren Offiziers ist hier zum Vorschein gekommen; diese gingen wohl, wenn sie irgend konnten, nach ihrem sonntigen Sünden zurück. Wir lesen auf Grabinschriften nur von einem Miles, Eques, Veteranus, Optio, einem Signifer leg III Ital. Die Legionäre der Festsung waren an sich keine besitzenden Leute; auch die Veteranenwohnungen, welche aufgedeckt wurden, erschienen als Stätten einfacher Hauslichkeit. Diesem Verhältniß wird im Großen und Ganzen auch die soziale Lage der Civilbevölkerung entsprochen haben. Unter den aus den Gräbern des großen Todtenfeldes erhobenen Münzen z. B. hat sich eine einzige Goldmünze — ein Honorius — gefunden, eine zweite des Nero kam 1894 in einem gemauerten Ziegelgrab im östlichen Theil des Bahnhofes zum Vorschein. Das ist bei der großen Menge der Begräbnisse wenig und zeugt für die Seltenheit größeren Reichthums. Ansehnlich dieser Verhältnisse wird man auch die Glaspiegel, obwohl sie dem werthvolleren Hausrath beizuzählen waren, doch kaum als ganz besondere Kostbarkeiten des damaligen Besitzes anzusehen haben. Das bestätigt ja auch die bescheidene Bleifassung, sowie die relative Häufigkeit der Funde.

Für uns moderne Menschen jedoch sind sie zu merkwürdigen Kostbarkeiten geworden als die zur Zeit einzigen Vertreter ihrer Art, mit deren Auffindung unsere Kenntniß von der technischen Verwendung des Glases im römischen Alterthum eine schätzenswerthe Ergänzung erhalten hat.

(Gg. Steinmetz (Regensburg).)

Wirksamkeit der einzelnen Vereine.

Düsseldorfer Geschichts-Verein. Jahres-Bericht für das Vereinsjahr 1895. Die ordentliche Generalversammlung wurde am 12. März abgehalten; Herr Professor Dr. Bone führte den Vorsitz und erstattete den Jahresbericht. Der Kassenbericht, erstattet von Herrn Bloos, ergab für das Jahr 1894 an Einnahmen Mk. 2127,90, an Ausgaben Mk. 1669,63, mithin einen Kassenbestand von Mk. 458,27, wovon jedoch noch der Druck des Jahrbuchs pro 1894 bestritten werden mußte. Im Anschluß an die Generalversammlung hielt zunächst Herr Dr. Redlich einen Vortrag über „Düsseldorf vor 100 Jahren“; der Vortrag ist mit erheblichen Erweiterungen und reichen Beilagen als Eingangsabhandlung im Jahrbuche X (pro 1895) erschienen. Weiterhin trug Herr Referendar A. Pauls „Kulturhistorische Sakularerinnerungen“ vor; er entwarf ein lebendiges Bild von dem Aussehen der damaligen französischen Soldaten, die ohne jegliche ordentliche militärische Ausrüstung mit Weibermänteln, Pferdedecken, Zwielfhauben u. s. w. erschienen; er gedachte ferner der damaligen Fesselballons und der Luftschifferabtheilung, der optischen Telegraphen, der Affigaten, des republikanischen Kalenders u. s. w. — Am 5. April konstituirte sich der Vorstand in folgender Weise: Professor Dr. Bone, Vorsitzender; Amtsrathsrath Kirich, stellvertretender Vorsitzender; Rentner Bloos, Schatzmeister; Dr. Redlich, Bibliothekar; Dr. med. Hücklenbroich, Schriftführer; außerdem gehören dem Vorstände an die Herren Oberstlieutenant a. D. Wolter und Dr. Röch.

Das Vereinsjahr 1895 begann mit 339 Mitgliedern bezw. Ehrenmitgliedern und schloß mit 345.

Die Vereinsversammlungen wurden in gewohnter Weise unter erfreulichem Besuche mit Vorträgen und freien Besprechungen ausgefüllt. In das Vereinsjahr 1895 fielen die Versammlungen des 8. Januar, 12. Februar, 12. März, 15. Oktober, 5. November und 3. Dezember.

Am 8. Januar sprach Rentner Bloos über „Das Generalgouvernement Berg in den Jahren 1813—15“. In kurzen Zügen schilderte der Vortragende die Schicksale des Herzogthums Berg vom Beginn dieses Jahrhunderts bis zum Zusammenbruch der französischen Herrschaft am Niederrhein, um die Stimmung der Bevölkerung gegenüber den Allurten anschaulich und verständlich zu machen. Neben vielem Drückenden und Lästigen verdankte man der Fremdherrschaft auch manches Gute, und so war es erklärlieh, daß von einer so begeisterten Erhebung des Volks, wie im Osten Deutschlands, nicht die Rede sein konnte. Ehe die Allurten nach der Schlacht bei Leipzig bis an den Rhein vordrangen, befand sich in Düsseldorf noch ein intaktes französisches Korps von 10000 Mann unter dem Kommando des Generals Rigaud, der sich durch eine Spende von 30000 Francs und durch die Bitten der Minister Neffelrode und Beauant bewegen ließ, auf das linke Rheinufer überzugehen. Als Vorläufer der Verbündeten tauchten zuerst die Kosaken im Bergischen auf, und bald folgten viele Truppen nach, so daß die Bürger aufs Neue unter drückender Einquartierung zu seufzen begannen. Die Verwaltung kam in die Hände der Verbündeten; der mit der Generalleitung der eroberten Länder betraute Freiherr vom Stein bildete aus dem Herzogthum Berg ein Generalgouvernement unter dem

russischen Staatsrath Justus Bruner, von dessen Persönlichkeiten der Vortragende ein anschauliches Lebensbild entwarf. Bruner wandte seine Thätigkeit zunächst der Bildung und Erziehung von Freiwilligenkorps zu; die großartige Opferwilligkeit, die bei dieser Gelegenheit auch im Bergischen Lande zu Tage trat, wird nicht am wenigsten durch Bruners feurige Reden angeregt und erhebt worden sein. Mit der Bekämpfung der Franzosen erklärte er auch allem französischen Wesen und allen französischen Einrichtungen den Krieg. Er wußte auch durch patriotische Feste, wie die Feier des Jahrestages der Schlacht bei Leipzig, Begeisterung zu wecken und französische Neigungen zu mindern. Die Einverleibung des Generalgouvernements Berg in den preussischen Staat, dem protestantischen Theile der Bevölkerung besonders erwünscht, wurde so allmählich vorbereitet, und am 19. März 1815 konnte Bruner dem Staatskanzler melden, „daß die Stimmung eine wahrhaft gute und die Erhebung in den Rheingegenden eine allgemeine sei“. Die neue Kriegsrüstung, die Napoleons Rückkehr nach Frankreich veranlaßte, war für das Land allerdings ein schwerer Schlag, wurde aber doch willig getragen, da Bruner, wie er sagte, das Land 1814 nicht verhöhnt hatte. Am 3. Mai wurde der Uebergang des Bergischen Landes an Preußen zur Thatsache, am 15. Mai die Vereinigung beider Länder feierlich bezeugen. Auch hier in Düsseldorf hatte man sich allmählich mit dem Gedanken an diese Vereinigung vertraut gemacht und ausgesöhnt, nachdem die übertriebene Härte und Rücksichtslosigkeit, wie man sie z. B. dem preussischen General Freiherrn v. Münerbein vorwarf, größerer Milde Platz gemacht hatte.

Am 12. Februar setzte Prof. Th. Lewin seinen Vortrag vom 11. Dezember 1894 insofern fort, als er, wie damals über die Lehrer, nun über die Schüler der Düsseldorf'schen Akademie im 18. Jahrhundert sprach. Als ältester Schüler ist M. J. Müller, der Sohn eines hiesigen Bürgers, anzusehen; im Dezember 1762 geschieht seiner Erwähnung als eines talentvollen Schülers, der das ihm zu verleihende Stipendium wohl verdiente. Diese Unterstützung wurde nach einigen Jahren (1766) dem Th. A. Bislinger zu Theil; die Hoffnungen, die man auf diesen Schüler setzte, konnten sich wegen seines frühen Todes nicht erfüllen. Der an dritter Stelle zu nennende A. Koffe, einer französischen Familie entstammend, ist vermuthlich ein Onkel unseres Peter v. Cornelius. Er stach u. A. ein beachtenswerthes Blatt nach Andrea del Sarto. Chr. Friedr. Selle, der Sohn des Rüllich-Bergischen Münzmeisters, und Joh. Gottfried Kflugfelder, Beide Düsseldorf'er, waren als Kupferstecher thätig. Der Letztere (seit 1809 in Bremen) ist weniger bedeutend als sein auf gleichem Gebiet bekannt gewordener Sohn. Auch ein Bildhauer ist zu nennen, S. Osterspoe, ebenfalls ein Düsseldorf'er. Eine interessante Persönlichkeit ist der wahrscheinlich aus Düsseldorf gebürtige Ströhlings; lange Zeit lebte er am russischen Hofe als Miniaturmaler, später in England. Viele Kupferstiche von ihm sind noch bekannt, z. B. das Porträt des Erzherzogs Carl von Oesterreich in ganzer Figur. Der bedeutendste der hier gebildeten Kupferstecher ist jedoch J. G. Huck, 25. Januar 1758 hier lutherisch getauft, bis 1794 hier thätig; von Düsseldorf siedelte er nach Hannover über, stiftete daselbst eine Kunstschule und starb im Jahre 1814.

Einer der bedeutendsten Schüler Hucks ist J. F. Freidhof (+ 1818), dessen Bilder aus der preussischen Geschichte

heutzutage sehr gesucht sind. Auch Ausländer besuchten damals die Düsseldorf'sche Akademie; so wird ein J. B. Warnimont aus Paris genannt, und ferner Bruder Abraham (Wilson aus Trol). Aeg. Wengelberg (1770 geboren), seit 1787 selbständiger Maler in Düsseldorf, erhielt später den Professortitel. Es mag erwähnt sein, daß er im Verein mit Cornelius den 1811 für Napoleon hier errichteter Triumphbogen künstlerisch ausschmückte.

Eine ganze Reihe von Schülern unserer Akademie kamen in Beziehung zu dem Dichtersfürsten Goethe: z. B. Joh. Hoffmann und Joh. Hem. Vigs, ein Schweizer (+ 1817). F. G. Schüz gehörte zum engsten Kreise, kreuzte Goethes in Rom. Ein geborener Frankfurter besuchte er 1776 die Düsseldorf'sche Akademie und hielt sich 1784—90 in Rom auf. Der bedeutendste ist Robert von Langer, 1782 hier geboren, 1806 Professor in München, wo er 1856 als Centralgaleriesdirektor starb. Die hiesige Akademie besitzt von ihm noch eine „Anbetung der heiligen drei Könige“. Nicht minder groß in seinem Erfolge war F. Kellertorf (gestorben 1840 in München), 1784 von Karl Theodor zum Hofmaler ernannt. Cl. Zimmermann, der bekannte Goethemaler S. Kolbe und Peter Cornelius wurden zum Schluß von dem Vortragenden besprochen.

Nicht minder bemerkenswerth waren die Mittheilungen, welche Herr Buchkremer aus Aachen zur Baugeschichte unseres Jägerthofs machte. Bei der Durchsicht der zahllosen, von dem Aachener Architekten Johann Joseph Couven hinterlassenen Pläne und Skizzen hatte er das Glück, die Skizzen zum Bau des Jägerthofs zu finden. Herr Buchkremer ließ die verschiedenen Projekte Couvens erläutern, die von der Versammlung mit größtem Interesse betrachtet wurden.

Am 15. Oktober sprach Prof. Dr. Bone über „zwei päpstliche Siegelstämpfen des 13. Jahrhunderts“, die sich in seinem Besitze befinden; dieselben wurden bei Köln aus dem Rheine ausgebagert und dienten zur Herstellung von Bleibullen des Papstes Innocenz IV. (1243—1254); die eine Stämpfe zeigt den Namen des Papstes (INNOCENTIVS | PAPA-IV), die andere die Köpfe des heiligen Petrus und des heiligen Paulus nebst Aufschrift. Von päpstlichen Bullenstämpfen ist außer diesen beiden nur eine, nämlich der Namensstempel des Papstes Clemens II., bekannt. — Am nächsten Abend sprach Amtsgerichtsath Kirsch über „Eine Denkmünze des Kurfürsten Johann Wilhelm“.

Am 5. November hielt Dr. F. Schmitz aus Urdenbach Vortrag über „die Abtei Heisterbach, ihre Gründung und ihre Geschichte“. Infolge des Mangels an historischen Arbeiten über Heisterbach fand Dr. Schmitz sich veranlaßt, das ganze noch vorhandene urkundliche Material zu durchforschen, und war somit in der Lage, ein durchaus wahrheitsgetreues farbenreiches Bild zu entwerfen. Die Bedeutung des am Ausgang des 11. Jahrhunderts gestifteten Cisterzienserordens für die wirtschaftliche Kultur kann nie hoch genug veranschlagt werden. Einem Wirken verdankt auch das Bergische Land unendlich viel, da er hier mehr als eine Niederlassung besaß. Erzbischof Philipp von Köln berief aus dem Kloster Simmerode in der Eifel diese frommen Brüder, um die Eristung des Klausners Walter auf dem großen Stromberg im Siebengebirge zu besiedeln, nachdem die Augustiner, die bisher dort gewohnt hatten, ausgewandert waren. Im März 1188 kam Prior Hermann mit

12 Ordensgenossen nach dem Stromberg; seiner eisernen Willenskraft gelang es, die meisten von ihnen zum Aushalten auf der unwirthlichen Höhe zu bestimmen und das nach Osten gelegene kumpflige Thal durch rastlose Arbeit für eine Niederlassung geeignet zu machen. Im Jahre 1192 konnte der Konvent bereits die Wohnung im St. Peters-Thal beziehen, während auf dem Berge einiae Latenbrüder die Wirtschaft weiter führten. Als Abt Hermann drei Jahre später nach Himmerode zurückberufen wurde, trat der bisherige Krankenmeister Gervardus an seine Stelle in Heisterbach. Einen trefflicheren Organisationsführer hätte die junge Anstalt nicht leicht gewinnen können. Unter ihm trat der Orden in vollen Besitz des bisher dem Grafen von Sayn gehörigen Heisterbacher Thals. In dieser Zeit sind vermuthlich jene ersten regelrechten Abteigebäude errichtet worden, die spätere alte Abtei; ebenso wurde auch mit dem Bau der Kirche begonnen, deren Großartigkeit noch heute aus den dürftigen Resten erkennbar ist. 1202 wurde der Grundstein zu dieser dreischiffigen Kreuzkirche vom Abt Gervardus gelegt; sie zeigt jene Mischung runder und spitzbogiger Formen, wie sie dem sogenannten Uebergangsstil eigen ist. Noch während sie im Bau begriffen war, starb Gervardus; dem Prior Heinrich, dessen Nachfolger, verdankt die Abtei ihre glanzvollste Zeit. Er war es, der Cisterzienser-Eifer und Cisterzienser-Kultur hinauswagte in das Gebiet der oberen und mittleren Sieg. Auch Wissenschaft und Kunst blühten unter seiner Regierung in Heisterbach, das beweist vor Allem die Thätigkeit des Caesarius, der in dieser Zeit seine für die Kulturgeschichte und Mythologie so werthvollen Werke schrieb. 1237 ward der Bau der herrlichen Kirche vollendet, deren Einweihung sich zu einem großartigen Feste gestaltete. Beim Tode des Abts Heinrich (um 1250) stand diese Cisterzienser-Gründung in jeder Weise achtunggebietend vor den Augen der Welt. Die Kenntniß der äußeren Schicksale der Abtei in der nun folgenden Zeit, für welche die werthvollen Aufzeichnungen des kurz vor Heinrich verstorbenen Caesarius fehlen, ist infolge der nur spärlich fließenden Quellen eine sehr mangelhafte. In den Wirren des truchsessischen Kriegs drang eine dem abgesetzten Erzbischof Gebhard aus der Pfalz zu Hülfe geschickte Schaar im Juli 1553 in Heisterbach ein, plünderte die Abtei und schleppte den Abt Johann ins Gefangenmaß nach Godesberg, aus dem er erst nach einem halben Jahre befreit wurde. Bald erschienen auch die vom Erzbischof Ernst zu Hülfe gerufenen spanischen Truppen, der Schrecken des bergischen Landes, vor Heisterbach und steckten Kirche und Klostergebäude in Brand. Erst 1628 wurde der Neubau der Abtei nach ungeheurem Kostenaufwand vollendet. Durch den Frieden von Lunenille (9. Februar 1801) verlor auch Heisterbach seine sämtlichen linksrheinischen Besitzungen; bald überstiegen die Schulden die Einnahmen um viele Tausende, und so beschloß die bergische Regierung, außer Siegburg, Altenberg und Düffelthal auch Heisterbach aufzuheben. Die Abteigebäude wurden nach verschiedenen vergeblichen Versuchen, sie zu anderen Zwecken zu verwenden, im Jahre 1808 auf Abbruch verkauft für 10 000 Thaler; die Steine dienten zum Bau des Nordkanals und der Weseler Festungswerke. „Damit war das Schicksal eines der originellsten Kunstwerke besiegelt, das die Rheinlande noch vor 100 Jahren aufzuweisen hatten.“

Am 3. Dezember endlich sprach Mettner C. Pauls über „Speise und Trank auf dem Tische unserer

Vorfahren“. Der Vortragende ging zunächst ein auf die Nahrung der in den Rheinlanden und in Belgien nachgewiesenen Höhlenbewohner, wie sie speziell in der prähistorischen Ansiedelung bei Andernach festgestellt werden konnte. Rennthiere, Pferde, Rinder, Edelhirsche, Wölfe, Füchse, Hasen, Luchse und Schneehühner bildeten die Fleischnahrung jener Ureinwohner, die übrigens auch das Knochenmark zu würdigen wußten. Das Fleisch scheint von ihnen roh genossen zu sein. Getreidebau kannten sie wahrscheinlich nicht, vermuthlich aber Holzapfel, Beeren und dergleichen, soweit das damals viel kältere Klima deren Wachsthum zuließ. Jahrtausende trennen das Höhlenzeitalter von dem Auftreten der indogermanischen Stämme der Kelten und Germanen in den Rheinlanden (kurz vor Christi Geburt). Soweit es sich aus den Aufzeichnungen Caesars entnehmen läßt, kannte diese Bevölkerung den Ackerbau, nährte sich in der Hauptsache von Milch, Käse und dem Fleisch der wilden oder Hausthiere, besonders von irischem oder gefalzenem Schweinefleisch. Bei den Kelten herrschte größerer Wohlstand und verfeinere Lebensweise als bei den Germanen. Genaueres berichtet 120 Jahre später Plinius. In Germanien baute man Hafer, züchtete Rottiche, Kürbisse von zweifelhafter Güte, erzielte Honigscheben von unglaublichem Umfang und wußte auch damals schon den Krammetsvogel als Leckerbissen zu schätzen. Mit der zunehmenden Romanisirung der Rheinlande hielt insbesondere auf dem linken Rheinufer die Einbürgerung römischer Küche und Gemüse gleichen Schritt. Die Berichte des Tacitus beziehen sich auf das rechtsrheinische Gebiet. Ergiebiger Getreidebau und ausgebreitete Viehzucht bildeten die wesentlichsten Nahrungsquellen der dort ansässigen Germanen. Durch römische Kultur wurde auch hier in dem folgenden Jahrhundert die Landwirthschaft verbessert, die Kochkunst verfeinert und der Weinbau eingeführt. Die bekannten Hausthiere sind für diese Periode nachweisbar, von Flachsbau und Kornbau ist die Rede und ein Gerstenmarkt in Köln inschriftlich verbürgt. Den Fischreichthum der Mosel schildert das berühmte Gedicht des Ausonius (4. Jahrh.). Westfälische Schinken galten schon damals als Leckerbissen. Die Kelten bereiteten ein bierähnliches Getränk; die Germanen den Gerstenjaß und Meth. Aber auch der Wein wurde schon zu Caesars Zeit am Rheine getrunken, wenn er auch damals noch importirt werden mußte. Im 4. Jahrhundert konnte man dagegen die Last der an der Mosel gewachsenen Trauben kaum bewältigen. Die Trunkliebe der Germanen steigerte sich dadurch freilich ins Ungemessene. Bedeutendsvoll war es, daß der bis dahin allgemein verbreitete Genuß des Pferdeleisches im 8. Jahrhundert durch die Kirche verboten wurde. Manche Gartenpflanze war mit dem Ende der Römerherrschaft im Rheinlande heimisch geworden; immerhin zeigt Land- und Gartenwirthschaft der Franken noch eine gewisse Unsicherheit und Dürftigkeit. Das wird erst mit Karl dem Großen anders, der in einer Wirtschaftsordnung für die Königshöfe einen genaueren Einblick in die Küche seiner Zeit gewährt. Im Jahre 812 mußte auf den Königshöfen folgender Mundvorrath vorhanden sein: Speck, Rauchfleisch, Würst, frisch gefalzenes Fleisch, Wein, Essig, Brombeer- oder Maulbeerwein, gekochter Wein, Senf, Käse, Butter, Gerste, Bier, Meth, Honig und Wachs; gemästete Ochsen, fette Hammel und Schweine, edlere Fühner, Schwäne, Pfauen, Fasanen, Enten, Tauben und Hühner sollten

ebenfalls vorrätig sein. Auch die dicken Bohnen dürfen nicht fehlen. Bereits der größte Theil unserer heutigen Garten- und Kulturpflanzen kam damals zur Verwendung. Für Mittelalter und Neuzeit beschränkte Medner sich auf einige Andeutungen.

Veröffentlichungen. Das Jahrbuch IX (pro 1894) erschien erst gegen Sommeranfang, nachdem sich der Druck durch mancherlei Umstände mehrere Monate hinauszog hatte. Es folgte daher schon bald die Gedendtschrift zum 14. August, in welcher Herr W. Jost die Schnitzereien am Marstall des Jägerhofes erläuterte; vorzüglich gelunaene Lichtdrucke aus dem Atelier des Herrn Otto hier selbst veranschaulichen die Schnitzereien. Inzwischen war aber auch schon Jahrbuch X im Anruff genommen, welches durch seine erste Abhandlung (von Herrn Dr. Medlich s. oben) eine Art Säkular-Gedendtschrift werden sollte. Der Umfang des Jahrbuchs wuchs aber gleichsam unter der Hand und noch während des Druckes über den anfangs beabsichtigten so weit hinaus, daß die Herausgabe nicht mehr im Vereinsjahr 1895, sondern erst einige Tage nach Ablauf desselben geschehen konnte. Das Jahr war demnach ein an Veröffentlichungen ungewöhnlich reiches, wobei sich die Beihülfsen der Stadt Düsselndorf und des Landkreises als besonders wirksam erwiesen.

Badische Historische Kommission. Am 19. und 20. Oktober v. Js. fand in Karlsruhe die XV. Plenarsitzung der Badischen Historischen Kommission statt, der neun ordentliche und zwei außerordentliche Mitglieder beiwohnten. Das ordentliche Mitglied Prof. Dr. Schulte hat, infolge seiner Berufung an die Universität Breslau, der Kommission sein Mandat zur Verfügung gestellt. Als Vertreter der Großherzoglichen Regierung waren in der Sitzung anwesend Seine Excellenz der Staatsminister Dr. Hoff und Geh. Rath Dr. Arnsperger. Die Kommission hat im Jahre 1896 ihren Vorstand, Geh. Hofrath Professor Dr. Winkelmann, durch den Tod verloren. Nach Vorchrift des Statuts führte auch bei der diesjährigen Sitzung der Sekretär, Geh. Rath Dr. v. Weech, Direktor des Generallandesarchivs, den Vorsitz.

Ueber die einzelnen wissenschaftlichen Unternehmungen der Kommission wurden Berichte erstattet und Beschlüsse gefaßt, welche nachstehend zusammengestellt sind:

Für die Bearbeitung der Neuesten zur Geschichte der Bischöfe von Konstanz waren Archivar Dr. Cartellieri und Dr. Werminghoff, wie im Vorjahre, gemeinsam thätig. Von Ersterem bearbeitet, wurden die 2. und 3. Lieferung des II. Bandes (1314 bis 1351) veröffentlicht. Eine von Dr. Cartellieri unternommene archivalische Reise hat in Württemberg und der Schweiz eine erfreuliche Ausbeute ergeben. Im nächsten Jahre wird Dr. Cartellieri Nachforschungen für die Konstanzener Neuesten im Vatikanischen Archiv in Rom anstellen. Leider ist Dr. Werminghoff ausgeschieden, um einem Rufe der Centraldirektion der Monumenta Germaniae historica nach Berlin zu folgen. Professor Dr. Fester, der beabsichtigt hatte, den I. Band der Neuesten der Markgrafen von Baden und Hochberg im Jahre 1897 zum Abschluße zu bringen, ist, infolge seiner Berufung als außerordentlicher Professor an der Universität Erlangen, durch seine akademische Thätigkeit so sehr in Anspruch genommen, daß die Vollendung dieser sehr umfangreichen Arbeit sich vermuthlich noch etwas verzögern wird. — Von den Oberrheinischen Stadtrechten

befindet sich das von Geh. Hofrath Professor Dr. Schröder bearbeitete 3. Heft der I. Abtheilung (Fränkische Stadtrechte) unter der Presse. Mit der Bearbeitung der Stadtrechte von Ueberlingen und Konstanz sind Dr. Hoppeler in Winterthur und Dr. Venerle zur Zeit in Wolfach, beschäftigt. — Zur Ergänzung des Materials für die Herausgabe der Urkunden und Akten zur Geschichte des Handelsverkehrs der oberitalienischen Städte mit den Städten des Oberrheins im Mittelalter hat Professor Dr. Schulte eine zweite archivalische Reise nach Oberitalien unternommen, wodurch die für 1896 in Aussicht gestellte Vollendung des Werkes eine Verzögerung erlitt, dessen Inhalt jedoch eine wesentliche Bereicherung erfährt. Die Herausgabe dieser Publikation wird sicher im nächsten Jahre erfolgen.

Von der durch Geh. Hofrath Dr. Erdmannsdörffer und Archivrath Dr. Osber bearbeiteten Politischen Korrespondenz Karl Friedrichs von Baden ist im Jahre 1896 der von Osber bearbeitete vierte Band (1801 bis 1804) erschienen. Für den fünften (letzten) Band dieser Veröffentlichung sind die Vorarbeiten zum größten Theil abgeschlossen, müssen jedoch noch durch Nachforschungen in den Pariser Archiven eine Ergänzung erfahren. — Die Bearbeitung der Kunstatenberichte aus der Zeit vor Ausbruch des orleanischen Krieges hat Dr. Imrich übernommen. Zur Vervollständigung der früher gesammelten Materialien hat im Mai und Juni v. Js. Geh. Rath Dr. v. Weech längere Zeit in dem Familienarchiv der Grafen Nannuzi in Bologna und im Vatikanischen Archiv in Rom erfolgreiche Nachforschungen angestellt. Die Publikation wird in den ersten Monaten des Jahres 1897 druckreif vorliegen. — Für die Korrespondenz des Fürst-Abtes Martin Gerbert von St. Blasien war Dr. Hauck in Karlsruhe unausgesetzt thätig, während Geh. Rath v. Weech in Bologna und Rom seine im Vorjahre begonnenen archivalischen Untersuchungen fortsetzte. Im Jahre 1897 sind noch das Staatsarchiv in Schaffhausen und die Kantonsbibliothek in Marau zu besuchen. 1898 dürfte die Drucklegung des Werkes erfolgen können.

Von dem durch Archivrath Dr. Krieger bearbeiteten Topographischen Wörterbuch des Großherzogthums Baden befindet sich die vierte Lieferung unter der Presse, die fünfte (Schluß-)Lieferung wird im Jahre 1897 erscheinen. — Von dem oberbadischen Geschlechterbuch, bearbeitet von Oberlieutenant a. D. Kindler v. Knobloch, wurden die vierte und fünfte Lieferung ausgegeben, die sechste und siebente (Schluß des I. Bandes) werden 1897 folgen. — Mit der Sammlung und Zeichnung der Siegel und Wappen der badischen Gemeinden wurde fortgeföhrt. Von einer Veröffentlichung derselben soll aber vorerst Abstand genommen werden. Dagegen wird beabsichtigt, bis zur nächsten Plenarsitzung eine Zusammenstellung der Siegel aller badischen Städte nach ihrer historischen Entwicklung anzufertigen und demnächst deren Publikation vorzubereiten. Hierfür war bisher der Zeichner Feld thätig und wird auch ferner seine Arbeitskraft diesem Unternehmen widmen. Er hat außerdem im Laufe des Jahres 1896 für 22 badische Gemeinden nach den Angaben des Generallandesarchivs neue Siegel bezw. Wappen entworfen. — Bezüglich der Wirtschaftsgeschichte des Schwarzwaldes, welche Professor Gothen bearbeitet, der Studie über die Herkunft der romanischen Einwanderung in Baden in den Jahren 1685 ff. von Dr. Köpfer, der bevölkerungsstatistischen Arbeit, welche

Dr. Culenburg in Angriff genommen hat, ferner bezüglich der Bearbeitung der Geschichte des schwäbischen Kreises von 1618 bis 1806 durch Dr. Febr. Langwerth v. Simmern und endlich der Geschichte der badischen Verwaltung von 1802 bis 1818 durch Dr. Ludwig haben die sammtlichen Bearbeiter mitgetheilt, daß sie mit der Ausarbeitung der von ihnen übernommenen Werke beschäftigt seien. — Auch im Jahre 1896 waren in den meisten Amtsbezirken die Pfleger der Kommission unter Leitung der Oberpfleger Professor Dr. Roder, Archivrath Dr. Krieger, Professor Maurer und Professor Dr. Wille an der Verzeichnung der Archive von Gemeinden, Pfarren, Grundherrschaften u. s. w. thätig. Verzeichnisse des Inhalts solcher Archive werden nach wie vor in den Mittheilungen der Badischen Historischen Kommission veröffentlicht.

Da Professor Dr. Schulte mit Abschluß des 11. Bandes die Redaktion der Neuen Folge der Zeitschrift für die Geschichte des Oberrheins niederlegte, war eine neue Redaktion zu bestellen, welche von der Kommission ihren ordentlichen Mitgliedern Archivrath Dr. Ober in Karlsruhe und Archivdirektor Prof. Dr. Wiegand in Straßburg übertragen wurde. — Das Neujahrsblatt für 1896, „Markgraf Bernhard der Erste und die Anfänge des badischen Territorialstaates“, bearbeitet von Professor Dr. Fester, wurde im Februar v. Js. ausgegeben. Das Neujahrsblatt für 1897 „Bruchsal. Bilder aus einem geistlichen Staate des 18. Jahrhunderts“, von Professor Dr. Wille, befindet sich unter der Presse. Für 1898 hat Geh. Rath Dr. v. Weech die Bearbeitung des Neujahrsblattes übernommen. Gegenstand desselben wird die Reise des späteren Kardinals Garampi durch Westdeutschland i. J. 1764 sein.

Nach Erledigung der geschäftlichen Angelegenheiten beschloß die Kommission Seiner Königl. Hoheit dem Großherzog zur allerhöchsten Ernennung als ordentliche Mitglieder die ordentlichen Professoren an der Universität Heidelberg Kirchenrath Dr. Hausrath und Dr. Dietrich Schäfer, den ordentlichen Professor an der Universität Freiburg Dr. Max Weber, das bisherige außerordentliche Mitglied der Kommission, Universitätsbibliothekar Professor Dr. Wille in Heidelberg und den Vorstand des Fürstlich Fürstenbergschen Archivs, Archivrath Professor Dr. Heyd in Donaueschingen vorzuschlagen, und wählte zum außerordentlichen Mitgl. den Archivar Dr. Carsteltner in Karlsruhe. Ferner wurde — vorbehaltlich allerhöchster Bestätigung — an Stelle des verstorbenen Geh. Hofraths Winkelmann zum Vorstand der Kommission für die nächsten fünf Jahre der Geh. Hofrath Professor Dr. Erdmannsdörffer in Heidelberg gewählt. Diesen Vorschlägen entsprechend erfolgte die Ernennung der fünf ordentlichen Mitglieder und die Bestätigung der Wahl des Vorstandes durch Seine Königl. Hoheit den Großherzog, die Bestätigung der Wahl des außerordentlichen Mitgl. durch das Großherzogliche Ministerium der Justiz, des Kultus und Unterrichts.

Der Verein für Geschichts- und Alterthumskunde zu Kahla hielt im Jahre 1895 in den Wintermonaten 6 ordentliche Sitzungen. Neben kürzeren Vorträgen und Referaten wurden folgende Arbeiten vorgetragen: Ueber das Wammuth mit Demonstrationen an hier gefundenen Resten (Herr Apotheker Schroeter); über die Grenzbeschreibung des Erlaqaues (Bürgermeister Lommer);

über den Brakteatenfund von Wilda (ders.); über die Quelle der Käsebiere, über das mittelalterliche Münsterum, über das Stadtbuch von Kahla (Hf. Bergner). Der gemeinsame Sommerausflug mit dem Verein in Roda richtete sich nach der im Waldesgrün schlummernden Wägnung Töpferdorf mit einer wohl erhaltenen Kirchenruine von ca. 1450. Einen zweiten Ausflug unternahm der Verein nach Reinitz, wo die höchst interessante Kirche eingehend besichtigt und besprochen wurde. Diefelbe ist offenbar mit Benutzung einer ursprünglichen profanen Anlage (Thurm und Palas eines Ritterzuges) 1445–73 in spätgothischen Formen errichtet. Noch aber hat der Thurm ein Machitulum und Schießscharten, das Langhaus einen ringsumlaufenden Zinnenfranz, Wehnafe und Schießscharten bewahrt. In einer gemeinsamen Sitzung mit dem Schwesterverein in Roda zu Wöllnitz wurden die rechtlichen Verhältnisse und Beziehungen der beiden Vereine neu geregelt. Durch Ueberlassung von zwei größeren Räumen im Rathhaus seitens des Stadtrathes gelang es, die schöne Sammlung und die umfangreiche Bibliothek neu aufzustellen und zu ordnen. Bei dieser Gelegenheit wurde in der Bibliothek des Stadtrathes das bisher ganz verschollene Stadtbuch von 1455 aufgefunden, welches neben laufenden Bürgerlisten und Besitzveränderungen bis 1507 auch das Stadtrecht und drei Innungsstatute sowie Urkundenkopien in ziemlicher Anzahl enthält. Die Herausgabe dieser Rechtsdenkmäler wird vorbereitet.

Das in diesem Jahr ausgegebene Heft der Mittheilungen enthält folgende Aufsätze: 1. Ueber die unzuverlässigen Zahlenangaben bei den Geschichtschreibern der alten und mittleren Zeit, von Geh. Kirchenrath D. Löbe in Kaselphas. 2. Neue Untersuchungen über die Bau- und Kunstdenkmäler Thüringens, Amtsbezirk Kahla, von Pfarrer Dr. Bergner. 3. Zur Grenzbeschreibung des Erlaqaues nach einer Urkunde des 11. Jahrhunderts von R. Lommer. 4. Das Uhlstädter Gemeindebuch von Hf. Krijsche. 5. Nachrichten über Adelige (Parodie Niedertröffen) von Hf. Stolze. 6. Ausgestorbene Adelsfamilien von E. Löbe in Roda. 7. Ein Judenhandel in der Stadt Kahla von H. Bergner. Von diesen bieten besonderes Interesse die Grenzbeschreibung des Erlaqaues, welche in der bekannten Urkunde der Königin Richza von 1072 gegeben wird. Die westliche Grenze ist bereits von Kiewerter in Ztschr. des V. f. Th. Gesch. u. N. IX. untersucht. In Fortführung dieser Untersuchung gelingt es Lommer, wenigstens den allgemeinen Grenzzug festzulegen, wenn auch beim Manzel der Originalurkunde und bei der unklarer Uebersetzung der Namensformen mancher Punkt für immer dunkel bleiben wird. — Durch die im vorigen Band der Mittheilungen (IV, 4) veröffentlichte Prüfung der von Prof. Dr. Lehfeldt herausgegebenen Bau- und Kunstdenkmäler Thüringens (Amtsbezirk Kahla) durch Hf. Dr. Bergner ist Lehfeldt veranlaßt worden, sich zu verteidigen, und er that dies in einer besonderen gegen Bergner gerichteten Schrift (Berlin 1894, Druck von Starde). In den „neuen Untersuchungen“ bespricht Bergner noch einmal die Streitpunkte und versucht an der Hand von urkundlichen Nachrichten und wiederholter Besichtigung Lehfeldt zu widerlegen. Hierbei kommen noch eine Anzahl Irrthümer des amtlichen Werkes zu Tage, wogegen viele Denkmäler in das rechte Licht gesetzt werden (Altarwerke in Dienstadt, Enayda, Reinitz, Kirchen in

Rahla, Alendorf und ganz eingehend Heinstädt, Mar-
morwerk mit arbor vitae et mortis in Urlamünde).
Aus dem unerquicklichen und mit großer Bitterkeit ge-
führten Streit, der in ganz Thüringen Theilnahme er-
regte, dürfte wohl der Eindruck bleiben, daß die
Arbeiten Lehfeldts nur mit Vorsicht zu benutzen sind.
Dr. Bergner hat seine Untersuchungen inzwischen auch
auf die Amtsbezirke Blankenhain und Tena mit dem
gleichen Resultat ausgedehnt. (Veröffentlicht in der Ztschr.
des Thür. V. XVII. u. XVIII.)

Die Estländische literarische Gesellschaft in Reval.
Veröffentlichungen (1895): Archiv für die Geschichte
Liv-, Est- und Kurlands. III. Folge, 4. Band, enthal-
tend: „Regesten aus zwei Mißjohbüchern des XII. Jahr-
hunderts im Revaler Stadt-Archiv“, bearbeitet von G.
v. Hansen (162 S.). Vorträge wurden gehalten von
dem Vizepräsidenten der Gesellschaft, Dr. C. v. Rott-
beck über „die alten Revaler Handwerke“; von H. v.
Winfler: „Jugenderinnerungen eines alten Dom-
schülers“ (1812 bis 1820); von Dr. Neumann über
„Ausgrabungen im Brigittenkloster bei Reval“; von
Oberlehrer G. Schnering über Gregor-VII.

Der Deutsche geschichtsforschende Verein des Kan-
tons Freiburg veröffentlichte 1895 den II. Jahrgang
der Freiburger Geschichtsblätter mit folgendem
Inhalt: Bericht über das Vereinsjahr 1894; Verzeich-
niß der Mitglieder, Vereine und Institute, mit denen
Schriftenaustausch besteht; Geschichte des Schul- und
Bildungslebens im alten Freiburg bis zum 17. Jahr-
hundert (von Dr. Heinemann); Bibliographie für das
Jahr 1894 (von Dr. Holder).

Kleine Mittheilungen.

Vierter Deutscher Historikertag.

In den Tagen vom 11. bis zum 14. September
v. Js. hat in Innsbruck die IV. Versammlung Deutscher
Historiker stattgefunden, mit 112 ordentlichen und etwa
25 außerordentlichen Theilnehmern. Nach einer Be-
grüßungsrede des Vorsitzenden Prof. v. Zwiädineck-
Güdenhorst (Graz) sprachen am 11. September
(vormittags) Prof. Dr. Redlich (Wien) über die Ent-
wicklung des Instituts für österreichische Ge-
schichtsforschung in Wien, Prof. Bruß (Königsberg)
über die Frage: „Welche Wünsche haben die Historiker
gegenüber den Archivverwaltungen auszusprechen?“ Nach
längerer Diskussion wurde hierzu auf Antrag des
Prof. Thudichum (Erlangen) folgende Resolution an-
genommen: „Der Historikertag erneuert seine schon in
München (1893) ausgesprochenen Wünsche nach Befestigung
solcher Schwierigkeiten in Benutzung der öffentlichen
Archive, welche durch die Staatsinteressen nicht geboten
sind.“ Am Nachmittag und Abend sprachen Prof.
Dr. Ed. Richter (Graz) über die „Anlage eines histo-
rischen Atlas der Alpenländer“ (vergl. Korrespondenz-
blatt 1896, S. 73 ff.) und Prof. Hirn (Innsbruck) über
„Innsbrucks historischen Boden“. Am 12. September
(vormittags) hielten Vorträge Prof. Luschin v. Eben-
greuth über „die Entwicklung der Landstände“, und
Professor v. Scala (Innsbruck) über „Individualismus
und Sozialismus in der Geschichtsschreibung.“ Am
Nachmittag besuchten die Theilnehmer des Historikertags

das benachbarte Hall mit seiner sehr interessanten histo-
rischen Ausstellung im dortigen, an sich architektonisch
und historisch bemerkenswerthen Rathhaus. Nach der
Rückkehr sprach Prof. Knapp (Straßburg): „Leber die
Grundherrschaft im Nordwesten Deutschlands, speziell in
dem Gebiet des ehemaligen Königreichs Hannover.“

Am 14. September erörterte Prof. Dr. Seigel
(München) die Frage: „Welche geschichtliche Aufgabe ver-
dienen von den deutschen Akademien gemeinsam gefördert zu
werden?“ Von den an die Germanistenversammlung zu
Frankfurt a. M. (1845) anknüpfenden Ausführungen des
Vortragenden erwähnen wir, als für den Gesamtverein be-
sonders wichtig, die Wiederaufnahme des einst von
Lappenberg gestellten Antrags auf Herstellung eines
historischen Ortsverzeichnisses von Deutschland, wobei
Redner sich das Verzeichniß nach Gauen geordnet denkt.
Es sollten darin von allen Städten, Burgen, Klöstern,
Dörfern, einschließlich der nicht mehr vorhandenen, von
allen Bergen, Wäldern, Quellen, Flüssen, Inseln, Mooren
u. s. w. die ältesten urkundlich aufzufindenden und alle
wesentlich davon abweichenden Namensformen etwa bis
zum Jahre 1500 aufgeführt werden; dergleichen histo-
rische Alterthümer, Rolandssäulen, Rathhäuser, Wehr-
türme u. s. w., bei Dörfern die Errichtung der Pfarrei,
bei Städten die Ertheilung des Stadtrechts angegeben
werden; auch die Namen berühmter Familien sollten
Aufnahme finden. Dies die allgemeinen Umrisse des
Lappenberg'schen Plans, der wohl wieder erwogen zu
werden verdiente. Ebenso beachtenswerth wäre der gleich-
falls von Lappenberg in Frankfurt angeregter Vorschlag
systematischer Forschungen über die Kolonisation der
Deutschen, vor Allem die Kolonisierung slawischer Länder
durch Deutsche und deutscher Gebiete durch Slaven.
Wohl 16 Millionen Deutsche wohnen auf ehemals von
Slaven besetzt gewesenem Boden. Wie es möglich war,
daß in verhältnismäßig so kurzer Zeit so weite Gebiete
wieder in deutschen Besitz übergingen, dieser wichtigen
Frage ist immer noch nicht die gebührende Beachtung ge-
widmet worden, es wäre daher einmal alles Quellenmaterial,
die Berichte von Geschichtschreibern und Reisenden,
Urkunden, Gedichte u. s. w. zusammenzutragen.

Stadtdirektor Dr. Hansen (Köln) berichtete dann
über die Ergebnisse der Konferenz von Vertretern
historischer Publikationsinstitute. In Bezug auf
die Urkundenbücher kam ein Beschluß nicht zu stande.
Nachdrücklich wurde in der Konferenz darauf hingewiesen,
daß jedenfalls eine viel weiter gehende Inventarisierung
urkundlichen Materials vorausgehen müsse, worin Baden
bereits vorangeschritten. Für die Ausarbeitung eines
speziellen Programms zur Fortführung der Walthers-
Konferenz-Repertorien von 1850 bis zur Gegenwart
wurde eine Kommission gewählt. Eingehend diskutirte
die Konferenz die Frage der Anfertigung historischer
Karten, worüber Referate von Thudichum und
Schulze (Leipzig) vorlagen. Die allgemeine Ansicht
war, daß die Gemarkungsgrenzen, welche die Grundlage
der Thudichum'schen wie der rheinischen Karte sind,
in so hohem Grade eine Stabilität mindestens bis 1460
rückwärts aufweisen, daß man sie als das Gerippe histo-
rischer Karten betrachten und verwerten darf. 1)

1) Vergl. die ähnlichen Ausführungen Archivdrath Grote
jends über die Gemarkungsgrenzen auf der Blankenburger
Generalversammlung des Gesamtvereins, Korrespondenzblatt
1896, S. 141.

vollständig einheitlicher Maßstab für diese ja nicht zur Publikation bestimmten Grundkarten würde schwer zu erzielen sein und scheint auch nicht absolut notwendig. Sehr wünschenswert wäre, wenn auch auf diesen Grundkarten das Terrain angedeutet würde. Die Konferenz brauche mit der weiteren Führung der Geschäfte Prof. Lamprecht (Leipzig), der in Zusammenhang mit der Landeskommission in Sachsen die Errichtung eines Bureaus unternehmen wird.

Die V. Versammlung Deutscher Historiker soll zu Osiern 1898 abgehalten werden und die Versammlungen überhaupt künftig nur alle zwei oder drei Jahre stattfinden.

Litterarisches.

Henri Tollin, Geschichte der französischen Kolonie von Magdeburg. I. 1886, XIV. und 743 Z. II. 1887, VII. und 506 Z. III. Ia 1892, VIII und 819 Z. III. Ib 1893, X und 806 Z. III. Ic 1894, VIII und 1327 Z. III. II 1889, XXXII und 324 Z. I. II. III, 2. Halle, Neumann. III. Ia, Ib, Ic. Magdeburg, Haber.

Die Redaktion des Correpondenzblattes hat ein Veräumnis gut zu machen, indem sie das ihr vorläufig zugegangene hantliche Werk Tollins über die französische Kolonie von Magdeburg nicht bloß anzeigt, sondern auch zu achtsamer Beachtung warm empfiehlt. Dem was man auch über gewisse Schwächen des Buches, die Mangel der Komposition, die Breite der Darstellung u. A., nicht mit Unrecht sagen möge, so kann doch schwer bestritten werden, daß Tollins Veröffentlichung alle anderen kolonialgeschichtlichen Uebersichten, nicht bloß durch umfassende und gründliche archivalische Forschungen, sondern auch durch selbständige und lebendige Durchdringung des Stoffes. Es wird kaum möglich sein, heikle und hitzige Fragen mit größerer Unbefangenheit zu erörtern, als Tollin, der als „Hugenotten-Art“ in Anspruch nimmt, „zu schwimmen wider den Strom“, und dessen scharfsinnigste Ansichten oft genug den Widerpruch herausfordern. Der Inhalt geht mehr, als der Titel verpricht. Der I. Theil ist eigentlich eine Geschichte der Aufhebung des Exilles von Nantes und ihrer Folgen, der Auswanderung von 600000 Hugenotten und deren Schicksale in den verschiedenen Ländern. Der zweite behandelt die Kolonien in der Provinz Sachsen, Halle, Stendal, Halberstadt, Burg, Kehnaldensleben, Halbe; endlich die Gesichte der Magdeburger Kolonie, der größten in Brandenburg-Preußen nach Berlin, bis zur Einweihung des Tempels 1705. Der III. Theil umfaßt außer einem Anhang (III, 2 eine dreibändige III, Ia, Ib. I. Geschichte der Magdeburger Kolonie von 1705 bis zur Neer ihres zweihundertjährigen Bestehens 1887, eine Geschichte, die, ein ununterbrochener Kampf ums Dasein, nach kurzer Blüthe allmählichen, unarhaltbaren Verfall und dereinstigen Untergang darstellt. Dieser beschränkte Raum gestattet nicht, auf die Einzelheiten dieser Geschichte, die überall aus den Quellen unmittelbar geschöpft ist, näher einzugehen; ich verweise nur noch auf die Darstellung des scharfen und hartnäckigen Widerstandes der Altbürger, der Kurfürstlich-königlichen und städtischen Behörden wie der Juris gegen die Fremdlinge, die nur bei dem Herrscherhause Schutz fanden, und auf das Urtheil des Verfassers über die ungünstigen Einwirkungen der Politik Friedrichs des Großen, die das Eindringen zersetzender Elemente in die Kolonie und den Verfall der Kirchenzucht zur Folge hatte. Der Verfasser hat die Entwicklung der Magdeburger Kolonie als Uebersicht zur Kolonialgeschichte überhaupt behandelt. Dieser Umstand, die ausführliche, fast unmaßige Behandlung aller vorerwähnten Terrien, wie Zwickau, Jandiswil, Handel, oßmies und hülthaus Raden u. s. w., giebt dem Werke Tollins eine über das mittlere Interesse der Magdeburger Kolonienmitglieder, für die es zunächst bestimmt ist, weit hinausgehende Bedeutung.

P. A.

Dr. G. Leidolph, Lehrer zu Jena: Die Schlacht bei Jena. Mit 2 Karten und 2 Autotypen. Jena, 1896. Frommann, 100 Z.

Auf Grund der kürzlich erschienenen umfassenden Bearbeitungen, namentlich von v. Zettow-Vorbeck und von Treuenfeld, giebt der Verfasser eine kurze Darstellung der Schlacht, die wohl geeignet ist, dem Besucher des Schlachtfeldes als sachlicher Führer zu dienen. Neues bringt das Buchlein gerade nicht, doch ist das Eingehen auf die noch heute an Ort und Stelle verbreiteten Legenden nicht ohne Werth, und die objektive Sprache berührt sehr angenehm. Interessant sind die beiden aus dem Jahre 1809 stammenden Lithodrucke, den Aufstieg der Franzosen auf dem „Steiger“ und das französische Bivak auf dem Jenaer Marktplatz nach der Schlacht darstellend.

Gr.

Adolf Brecher, Napoleon I. und der Ueberfall des Eugowischen Jägerkorps bei Rügen am 17. Juni 1813. Ein Beitrag zur Geschichte der Befreiungskriege. Mit einer Karte von Rügen und Umgegend. Berlin 1897. Gärtnersche Verlagsbuchhandlung. XV u. 100 Z.

Eine auf umfassenden archivalischen und literarischen Forschungen beruhende kriegsgeschichtliche Untersuchung, deren zuverlässiges Ergebnis ist, daß Napoleon die Vernichtung der Eugower durch Hinterlist und Gewaltthat planmäßig vorbereitet und herbeigeführt hat, daß Eugows Unzulänglichkeit die Katastrophe mit verschuldet, daß die Württemberger, insbesondere General Hornum, keines Vorwurfs schuldig sind, vielmehr den Eugowern Gelegenheit zur Rettung gegeben haben.

Verlag der J. G. Cotta'schen Buchhandlung Nachfolger in Stuttgart.

Zweites erschienen!

Deutsche Geschichte von der Merowingerzeit bis zu den Karolingern.

Zweiter Band:

Das merowingische Frankenreich.

Von

Walther Schulze.

Mit einer Karte: Das Frankenreich nach der Theilung von 561.

Preis gebunden 6 Mark. In Halbtiran gebunden 8 Mark.

Den Leser nicht bloß mit den Thatfachen der äußeren und inneren Geschichte der Epoche bekannt zu machen, sondern ihm auf Grund umfassender Verwerthung der wissenschaftlichen Forschung ein Bild des gesammten damaligen Lebens zu geben, ist die Aufgabe, die sich der Verfasser gestellt hat.

Davon ausgehend, was die Germanen von heimischen Gewohnheiten mitbrachten und was sie von römischen Einrichtungen vorfanden, wird dargestellt, wie man das Alte weiterbildete und umwandelte, bis in ununterbrochener Entwicklung eine neue Kultur an Stelle der alten getreten war, und so erscheint das merowingische Frankenreich als unentbehrliches Uebergangs- und Verbindungsglied zwischen antiker und mittelalterlicher Kultur.

Mit diesem Bande liegt wieder ein Abschnitt unserer Bibliothek deutscher Geschichte vollständig vor.

— Zu beziehen durch die meisten Buchhandlungen. —

Für den in dem vorliegenden Inhalt der Mittheilungen sind die Mittheilenden verantwortlich.

Verlag: J. G. Cotta'sche Buchhandlung Nachfolger, Stuttgart und Leipzig, bei Dr. P. Weidmann in Charlottenburg, Berlin.

Druck: J. G. Cotta'sche Buchhandlung Nachfolger, Stuttgart und Leipzig, Königliche Hofbuchdruckerei, Berlin SW12, Kochstraße 68-71.

Gesamtvereins der deutschen Geschichts- und Alterthumsvereine.

des

Nr. 3 u. 4.

Funfundvierzigster Jahrgang 1897.

März u. April.

Inhalt: Angelegenheiten des Gesamtvereins: Verlegung der diesjährigen Generalversammlung nach Dürkheim in der Pfalz. Austritt des Alterthumsvereins zu Weissenburg am Sand. — Abhandlungen: Die römischen Mauern der Stadt Köln. (Generalmajor z. D. Wolf.) — Zwei prähistorisch-archäologische Ausstellungen des Jahres 1896. I. Nürnberg. II. Riga. — Eine neue Geschichte der Stadt Wien. (C. F.) — Mittheilungen über Kirchenbücher. (Krieg und Freiherr v. Guttenberg.) — Die Erhaltung der Denkmäler der Provinz Sachsen. (P. Wallé.) — Wirksamkeit der einzelnen Vereine: Historische Kommission der Provinz Sachsen. Gesellschaft zur Förderung deutscher Wissenschaft, Kunst und Litteratur in Böhmen. Nachener Geschichtsverein. Gesellschaft für Pommerische Geschichte und Alterthumskunde. Der Verein für die Geschichte des Bodensees und seiner Umgebung. Elbinger Alterthumsge-
sellschaft. Königlich Sächsischer Alterthumsverein. Verein für die Geschichte Leipzigs. Verein für siebenbürgische Landeskunde. Harzverein für Geschichte und Alterthumskunde. Verein für mecklenburgische Geschichte und Alterthumskunde. Hanseischer Geschichtsverein. Maatschappij der Nederlandsche Letterkunde. Geschichts- und alterthumsforschender Verein zu Eisenberg. Gesellschaft für Geschichte und Alterthumskunde der Ostpreyprovinz Ostpreylands. Niedersächsische Gesellschaft für Anthropologie und Alterthumskunde. Verein für Geschichte und Alterthumskunde Westfalens. Gesellschaft für Rheinische Geschichtskunde. Verein für die Geschichte Pommerns und Schlesiens. — Nachrichten aus Museen. Germanisches Museum zu Nürnberg. Museums-Gesellschaft zu Arnstadt. — Kleine Mittheilungen. — Litterarisches. — Inserat.

Angelegenheiten des Gesamtvereins.

Nachdem die in Ausführung des Beschlusses der letzten Generalversammlung in Blankenburg (vergl. Korrespondenzblatt 1896, S. 119) angekündigten Verhandlungen wegen Verlegung der diesjährigen Generalversammlung nach Straßburg oder Schwäbisch-Hall zu einem günstigen Ergebnis nicht geführt haben, hat der Verwaltungsausschuß des Gesamtvereins infolge einer Einladung des Alterthumsvereins für den Kanton Dürkheim, der im Herbst d. Js. sein fünfundsingzigjähriges Jubiläum feiert, beschlossen, die diesjährige Generalversammlung in Dürkheim in der Pfalz stattfinden zu lassen.

Der Verwaltungsausschuß ersucht die Vereine, ihm unter der Adresse des Vorsitzenden, Geheimen Archivraths Meuter, Berlin O2, Klosterstraße 76, die Anträge und Anregungen, die auf der Generalversammlung zur Verhandlung kommen sollen, bald mitzuthemen, damit er in die Lage versetzt wird, das Programm aufzustellen.

Ausgeschlossen aus dem Gesamtverein ist der Alterthumsverein in Weissenburg am Sand (Mittel-franken).

Die Protokolle der Generalversammlung in Blankenburg sind erschienen (144 S. mit Illustrationen) und zum Preise von 50 Pf. einschließlich freier Zusendung von der königlichen Hofbuchhandlung von C. E. Mittler & Sohn, Berlin, zu beziehen.

Die römischen Mauern der Stadt Köln.

Von Generalmajor z. D. Wolf.

Die Jahrbücher des Vereins von Alterthumsfreunden im Rheinland haben im 89. Heft von N. Schülke und C. Steuernagel, Bauinspektoren der Stadt Köln, einen Aufsatz veröffentlicht „Colonia Agrippinensis, ein Beitrag zur Ortskunde der Stadt Köln zur Römerzeit“, welcher um so mehr unsere Aufmerksamkeit fesselt, da sein Inhalt das Ergebnis langjähriger örtlicher Forschungen ist. Besonders eingehend ist die römische Stadtmauer behandelt. Ich komme auf sie zurück, um Verschiedenes vom militärischen Standpunkte hervorzuheben, was über ihre Einrichtung und Geschichte eine nähere Aufklärung geben könnte.

Die Stadtmauer umschließt einen Flächenraum von ungefähr 100 ha in der Figur eines Trapezoides, von dessen vier Seiten keine völlig geradlinig ist, annähernd sind es Nord- und Ostseite. Maßgebend für die Gestalt war die bis 17 m über den Rhein aufsteigende Geländeerhebung, worauf man die Stadt erbaut hatte. Nach Norden, Westen und Süden folgte die Mauer dem Rande des Kammes, dem Rhein zu, nach Osten, dem Fuße desselben. Hier lag die kürzeste Seite mit 881 m, ihr gegenüber, nach Westen, die längste mit 1178 m; man hatte die Front nach Süden ausdehnen müssen, um ihr eine Anlehnung an den Einschnitt des Luffesbaches zu geben, der Richtung desselben folgte die Südseite mit 903 m; die Nordseite mit 949 m stand senkrecht zu der Ostfront.

In dem Bau der Mauer zeigen sich Verschiedenheiten, je nachdem dieselbe dem Kamme, der Erhebung oder dem Fuße folgt; dementsprechend wollen wir sie getrennt behandeln.

Am Kamme ruhte die 2,30 m bis 2,50 m (acht römische Fuß) starke Mauer auf einem 2,50 m bis 2,75 m hohen Fundamente, welches nach außen und innen um 30 cm (ein römischer Fuß) vorsprang und in der Regel 0,50 m tief in den gewachsenen Boden eingelassen war. Der Kern der Mauer bestand aus sehr festem Gubwerk, gebildet aus zer Schlagenen Bruchsteinen und seinem weißen Kalkmörtel; im Fundamente war dasselbe mit Steinen aus Grauwacke und Plattenbasalt

in roher Bearbeitung und nicht regelmäßiger Schichtung bekleidet, im Oberbau mit einem Mauerwerk von vorzüglicher Arbeit in gleichartiger Schichtung. Den Uebergang von dem Fundamente zum Oberbau vermittelten auf der inneren Seite der Mauer zwei treppenartig zurückgesetzte Grauwackenschichten, auf der äußeren eine schräge Fläche unter 45°, durch entsprechende Behauung der Steine auf drei in Verband gesetzten Grauwackenschichten mit sauberer Arbeit hergestellt.

Aus der geringen Sorgfalt, mit der am Fundament das äußere Mauerwerk gebildet ist, möchte man schließen, daß es dem Auge durch eine Erdschüttung entzogen sein sollte, welche unter 45° geböcht vom Schrägsockel bis an den Rand eines mit Abstand vorliegenden Spitzgrabens reichte, dessen Ecksarpe gleichfalls unter 45° geböcht war; freilich war es kein Graben von 30 m Breite und 8 m Tiefe, wie General v. Veith ihn in seiner Beschreibung der Mauer voraussetzt hat, 30 römische Fuß Breite und 15 römische Fuß Tiefe sind für die Maximalabmessungen zu halten, aber es hätten auch geringere genügt, um eine unvorbereitete Annäherung an die Mauer und die Vornahme von Zerstörungsarbeiten zu hindern; die überschüssige, dem Graben entnommene Erde konnte zweckmäßig für die Erhöhung des Randes der Ecksarpe bis zu der Sockellage der Mauer verwendet werden. Eine Spur des Grabens ist zwar nicht gefunden worden, bei der Lage desselben auf einem Gange kann sie jedoch durch Abtrieb verschwunden oder unkenntlich geworden sein, zumal da die Ecksarpe, entsprechend einem steilen Gange, unter 45° geböcht war. Bei der Beschreibung römischer Befestigungen wird stets des Grabens Erwähnung gethan; nach Varro war bei der Gründung einer Stadt die Umziehung der Anlage mit einer Furche, welche man zu einem Graben erweiterte, die erste mit besonderer Feierlichkeit vollzogene Handlung. Die Verfasser neigen sich der Ansicht zu, daß er nicht vorhanden war, und berufen sich auf das Fehlen desselben bei der Befestigung von Pompeji; es ist jedoch durchaus unermiesen, ob er dort niemals vorhanden war oder erst in späterer Zeit ausgefüllt und planirt wurde, denn Pompeji war bei der Zerstörung schon lange eine offene Stadt (siehe Überbeck's Pompeji S. 46).

Die Mauer ist an keiner Stelle in ihrer ganzen Höhe noch vorhanden, es ist jedoch gelungen, die Höhe des Wehrganges in sinnreicher Weise durch Konstruktion festzustellen; er lag 7,80 m über dem Sockel des Fundamentes und 10,30 bis 10,55 m über dem gewachsenen Boden. Diese beträchtliche Höhe machte den Wulfspeer zu einer wirkungslosen Waffe und beschränkte die Fernvertheidigung vom Wehrgange auf den Gebrauch des Bogens und der Schleuder. Zum Schutze des Vertheidigers befand sich vorn auf der Mauerkrone der Innenkranz, bestehend aus der Innenbrüstung und dem Innenbergen, die Wette der zwischen zwei Innenliegenden Scharte kennen wir aus einem aufgefundenen Innendeckel, ein Steinstück, welches in der Scharte als Brüstungsbelag diente, sie betrug 80 cm. Um dem Bogen schützen zu gestatten, seinen Zielpunkt möglichst nahe der Mauer zu nehmen, war der Innendeckel auf seiner oberen Fläche nach vorn abgefrägt.

Auffallend ist die geringe Breite des Wehrganges. Da die Mauer in der Höhe des Sockels nach römischem Maß nur eine Stärke von acht Fuß hatte und diese sich nach oben aus konstruktiver Nothwendigkeit verjüngte,

so kann man derselben auf der Krone höchstens das Maß von sieben Fuß geben; die Stärke der Innenkranzmauer, welche wir aus der Breite der Ausliegende Fläche des Innenkranzes mit 60 cm. gleich zwei römischen Fuß, kennen, beschränkte den Raum auf fünf Fuß, selbst wenn wir uns den Wehrgang nach hinten nicht durch eine schwache Reversmauer, wie es üblich war, sondern durch ein Eisengitter abgeschlossen denken, so daß hinter der Linie der aufgestellten Vertheidiger eben noch ein Durchgang möglich war.

Wie üblich war die Mauer durch Thürme flankirt. Dieselben haben in der Befestigungskunst ihre Geschichte. Bei der Vertheidigung eines Walles von Holz und Erde oder einer schwachen Mauer mit vorliegendem Graben erachtete man es alsbald für nothwendig, den Trägern der Fernwaffen einen höheren Standpunkt zu geben, von welchem sie eine bessere Einsicht in das Vorgelände hatten. Man gewann denselben durch die Errichtung von Thürmen; zuerst in Holz, alsdann in Stein, welche man in vierseitiger Form der Vertheidigungslinie auf ihrer Innenseite anfügte. Später mußte man die Mauer gegen die Wirkung der Belagerungsmaschinen verstärken, was dazu veranlaßte, auf der oberen Krone die Vertheidigung einzurichten, man fand es auch vortheilhaft, sie zu erhöhen, wodurch der Raum unmittelbar vor der Mauer, besonders auch der Graben, der Einsicht des Vertheidigers entzogen wurde. Um diesem Nachtheile abzuhelfen, baute man die Thürme so, daß sie vor- und rückwärts über die Mauer vorsprangen. Aus der vierseitigen Form der Thürme entwickelte sich alsbald die polygonale und runde, einseitig um die Widerstandsfähigkeit der Mauer gegen die Zerstörungsmittel zu vermehren, anderentheils, weil man auf einer kreisförmigen Plattform die Geschütze, antike wie moderne, besser nach verschiedenen Richtungen wirken lassen konnte. Dennoch sehen wir auch noch in späterer Zeit die vierseitige Form, da sie vortheilhaft war, wenn es sich in erster Reihe darum handelte, einen vorliegenden Graben kräftig zu flankiren. Es ist ausdrücklich zu betonen, daß für die Form der Thürme Zweckmäßigkeitsgründe entscheidend gewesen sind, da bei der Beschreibung der Stadtbefestigung von den Verfassern die Anschauung geltend gemacht wird, daß für die Form der Thürme das zur Verwendung gebrachte Material maßgebend gewesen sei, indem man aus Quadern vierseitige Thürme und aus Hausteinen runde Thürme hergestellt hatte. Damit stehen die Verfasser nicht auf dem Boden der Thatsache, da wir antike runde und vierseitige Thürme in dem einen wie in dem anderen Material ausgeführt finden. Die hoch entwickelte römische Kriegsbaukunst konnte sich unmöglich derartig unter die Autorität des Baumaterials stellen, daß sie ihre Entwürfe davon abhängig machte. In Köln war die Mauer durch runde Thürme flankirt, nur die Thorthürme zeigten die vierseitige Form. Veschäftigen wir uns zunächst mit den früheren, die Verschiedenheit der letzteren findet die Aufklärung weiter unten. Am besten erhalten ist in seinen früheren Verhältnissen ein Thurm in der Straße „Auf der Burgmauer“, weshalb ihn die Verfasser als Vorbild der übrigen beschreiben. Derselbe hat einen Durchmesser von 9 m, nach außen beträgt die Wandstärke 2,50 m, nach innen die Hälfte dieses Maßes; vor und hinter der Mauer springt der Thurm gleichweit darüber vor. Der Thurm ruht auf einem vierseitigen Betonboden, dessen Stärke nicht ermittelt ist, die bis auf 7 m Höhe

noch erhaltenen Wände zeigen die Technik der Stadtmauer. Die Verfasser erwähnen es als bemerkenswerth, daß irgend eine Thüröffnung in der Höhe der Betonsohle nicht vorhanden war. Wahrscheinlich lag dieselbe in der Höhe des Wehrganges, wie dieses bei einem bis an denselben noch erhaltenen Thurm der Befestigung von Deutz gefunden worden ist. Nicht auf den Wehrgang mündend, damit durch eine Holzgalerie verbunden, befand derselbe sich rechts in der hinteren Hälfte des Thurmes. Wir wissen durch Vitruv, daß zur Verhinderung der Annäherung an den Thurm rechts davon in der Mauer eine Nische eingelassen war; für gewöhnlich war sie mit einem Holzbelag überdeckt, welcher, wenn erforderlich, entfernt werden konnte. Eine derartige Nische ist neben einem Thurm der Deutzer Befestigung gefunden worden, auf dem Fundamente trat sie in die Mauer bis zu der Hälfte ihrer Stärke und erweiterte sich nach oben, so daß die hintere Fläche auf dem Wehrgang vor dem Fuße des Binnenkranzes ausmündete; eine gleiche Nische ist auch bei einem der Thürme der Stadtmauer wahrgenommen. Wer ihren Zweck nicht kennt, möchte sie für den Standort eines Heiligenbildes halten.

Eine Abweichung von der üblichen Konstruktion zeigt der Thurm auf der Nordseite, welcher zunächst der westlichen Ecke liegt, indem sich hier die Mauer nicht der Mite, sondern der hinteren Seite des Thurmes anschließt; es scheint deshalb geschehen zu sein, um der scharf vorspringenden Ecke eine bessere flankirung zu geben; zu demselben Zwecke mag man auf der Westseite, zwischen der Ecke und dem zunächst liegenden Rundthurm, noch einen Halbthurm eingeschoben haben, der einzige, welcher gefunden wurde. Von der Nordseite hatte man den Angriff zu erwarten, und die nordwestliche Ecke war der am meisten bedrohte Punkt. Vor der Westseite hätte der Angriff keine Flügelanlehnung gefunden; auf der Südseite war sie vorhanden; hier stieß vor der Mauer ein Bach, welcher durch Anstauung zu einem Hinderniß der Annäherung gemacht werden konnte.

Wir sehen deshalb auf der Nordseite die meisten Thürme, mit Intervallen von 79 m bis 122 m, wengleich sie mit Ausnahme der Rheinfront die kürzeste ist. Auf der Westseite zeigen die Thürme weit größere Zwischenräume, nur der Nordwestecke zu liegen sie näher bei einander.

Wir kommen nun zu den Thoringängen. Mit Sicherheit aus Römerzeit herrührend erachte ich drei Thore auf der Ostseite und je ein Thor auf der Nord- und Südseite. Auf der Nordseite hat man zwar ein zweites Thor gefunden, welches durch einen Thurm führt, mit aller Bestimmtheit muß ich mich jedoch gegen die Annahme erklären, daß dasselbe dem ursprünglichen Befestigungsplan angehört hat. Die Verlegung eines Ausganges an diese Stelle hätte geradezu im Widerspruch zu der fortifikatorischen Verstärkung gestanden, womit man die Nordseite besonders bedacht hat. Zudem zeigt auch der Thurm, durch den der Ausgang führt, dieselben Abmessungen wie die übrigen Thürme, woraus zu entnehmen ist, daß er ursprünglich dieselbe Bestimmung hatte. Auch eine Thür, welche man bei einem Thurm am Dom auf der Nordseite über dem Fußboden in der äußeren Wandung gefunden hat, halte ich für späteres Werk. Das mit Sicherheit der älteren Römerzeit auf der Nordfront angehörige Thor ist Porta paphia oder Pfaffenhor westlich des Domes. Es hatte eine Durchfahrt in der Mitte und je einen Durchgang an den Seiten.

Die Mitteldurchfahrt war noch bis zu dem Jahre 1826 erhalten; nach erfolgtem Abbruch hat man die Fronten des äußeren Bogens bewahrt und ihnen durch Einmauerung in der Südwand der Lepinschule neben der Kirche Maria am Kapitol einen passenden Ort gegeben. In neuerer Zeit hat man bei dem Abbruch der Domkurtine das Fundament des Mittelbaues, den rechten Durchgang und ansehnliche Reste des rechten Thorthurms¹⁾ mit der anstoßenden Mauer gefunden, sowie auch Theile verschiedener Ornamente der Außenseite, mit deren Hilfe es dem Bauinspektor Schulze gelungen ist, uns ein Bild eines antiken Monuments herzustellen, welches, aus Unterbau und oberem Stockwerk bestehend, in seinen Proportionen der Porta nigra zu Trier nahe kommt. Wir sehen aber auch, daß die Anlage nach Grundriß und Aufbau so verschieden von der Stadtmauer, daß wir dieselbe nicht nur einem anderen Baumeister sondern auch einer anderen Zeit zuzuschreiben haben. Die flankirungsthürme des Thores sind vierseitig; wenn wir nun auch wissen, daß diese Form auch in späterer Zeit erscheint, so haben wir gerade hier daraus zu schließen, daß sie älter als die runden Stadthürme waren, weil sie die vordere Wand der Mauer, womit der Thoringang in einer Flucht liegt, um ein geringeres Maß, als wir es bei den letzteren sehen, überspringen, und ein Baumeister, welcher eine Befestigung einheitlich entworfen, auch darauf hätte bedacht sein müssen, einem Haupteingang eine besonders kräftige flankirung zu geben. — Die äußere Wandung des Thores und seiner Thürme sieht man mit Kalksteinquadern bekleidet, von denen ermittelt ist, daß sie auf dem Wasserwege von der oberen Mosel nach Köln gebracht sind; hätte man sich in der Zeit der Erbauung der Stadtmauern damit besaßt, lediglich um ein besonders monumentales Thor herzustellen, so würde man auch nicht die Mühe gescheut haben, die Quadern für sorgerechte Rundthürme zuzurichten. Das Thor gehörte einer früheren Befestigung an, welche man beieitigt und eine neue an ihre Stelle gesetzt hat. Auf den Zeitpunkt kommen wir nach Beschreibung der Mauern auf der dem Rheine zugekehrten Ostfront zurück, welche noch nicht berücksichtigt wurden. Wir wissen, daß dieselbe nicht eine Ramme, sondern dem Fuße der Erhebung folgte. Außerdem aber zeigt sich die Eigenthümlichkeit, daß sie nicht durch Thürme flankirt war. Wenn wir nun auch auf der durch den Rhein geschützten Seite eine weniger starke Befestigung erwarten können, so haben wir dennoch auf eine andere Einrichtung der Mauer für die Vertheidigung, namentlich auf eine tiefere Lage des Wehrganges zu schließen, welche es möglich machte, den Raum vor der Mauer einzusehen und zu bestreichen, ebenso aber auch auf ein von dem gegenwärtigen verschiedenes Höhenverhältniß des vor der Mauer liegenden Bodens. Nach der Beschreibung liegt der gewachsene Boden hinter der Mauer auf + 6 m, vor derselben auf + 3 m, woraus die Versasser auf die besondere Steilheit des Osthanges schließen. Nun steigt aber östlich von dem Altenmarkt und Neumarkt der Boden wieder auf + 6,5 m bzw. 7 m. Die Annahme liegt daher nahe, daß er ursprünglich am Fuße des Hügelgels dieselbe Höhe hatte, und die Senkung von einem

¹⁾ Mit dem Namen Thorthürme bezeichnet man fortifikatorisch diejenigen, welche das Thor flankiren. In der mittelalterlichen Befestigung Kölns gab es Thorbürgen, deren Eingänge durch Thürme flankirt waren.

Graben zurückgeblieben ist, welcher vor der bis über den Saftel hin auf beiden Seiten durch das Zurücksetzen von zwei Grauwackenschichten gebildeten, in die Erde eingelassenen Mauer lag, jedoch durch eine breite Berme von ihr getrennt war. Bei dem Abbruch derselben bis auf + 3 gelegentlich der Ausfüllung des Grabens bei der spätern Stadterweiterung mag die muldenförmige Vertiefung des Bodens längs der Mauer entstanden sein. Man hat sie für das Bett eines alten Rheinarms gehalten, dessen Bestand die Verfasser endgültig widerlegt haben.

Wurde nach dem in der römischen Befestigungsweise üblichen Verfahren — auch Vegetius beschreibt es — die Eskarpe des vorliegenden Grabens durch Bedeckung der Berme mit Erde bis zur Flucht der Mauer verlängert, so war der nicht eingesehene Raum ganz oder größtentheils der Benutzung des Feindes zu gedeckter Annäherung entzogen, um so mehr, je tiefer der Wehrgang lag. Bis zu gleicher Höhe wird man auch den Rand der Kontreskarpe erhöht haben. Auf der Ostseite sind zwei Thoreingänge, der eine am Marsplatz, der andere südlich in der Verlängerung der Königstraße, festgestellt worden, ein dritter wird nördlich vom Neumarkt in der Wehrgasse vermuthet. Eine genauere Aufnahme des Grundrisses der beiden Thore ist bis jetzt nicht gelungen. Man weiß jedoch, daß bei dem Thore an der Königstraße die südliche Wand der Einfahrt mit Luff- und Sandsteinquadern bekleidet war; Kalksteinquadern wie bei der Porta paphia sind nicht gefunden worden, woraus zu schließen ist, daß das Thor einer anderen Bauzeit angehörte. Die Pflasterung der durch die beiden Thore einlaufenden Straßen lag auf + 9,50, ein neuer Beweis, daß die Höhenunterschiede des gewachsenen Bodens vor und hinter der Mauer nicht so beträchtlich gewesen sein können, wie die neueren Vermessungen ihn ermittelt haben. Wahrscheinlich führte die Straße in ihrer Fortsetzung über eine Grabenbrücke, welche nur um etwas über den erhöhten Grabenrändern lag, von da auf einem nach dem Rheine verlaufenden Damme.

Von dem Thore am Marsplatz, dem Marktthore — Porta fori — gelangte man nach der Brücke, welche Köln mit Kastell Deutz verband. Die Verfasser machen die Annahme, daß dort die Brücke nicht gegenüber dem Thore der Westfront des Kastells, sondern an dessen Südwestecke mündete. Sie begründen sie damit, daß der öffentliche Verkehr, den man nicht durch das Kastell habe führen können, diese Anordnung, wobei die Brücke ebensogut gedeckt gewesen sei, verlangt habe. Sie berücksichtigen jedoch nicht, daß auf alle Fälle entlang dem Rheine ein Weg vorhanden sein mußte, welcher von der Brücke nach dem Kastellthor führte. Da war es doch nun vortheilhafter, die Brücke dem Thore gegenüber münden zu lassen und den Verkehr um das Kastell zu führen, da nur bei dieser Anordnung die Besatzung in Gegehwart des Feindes eine gesicherte Verbindung mit der Brücke hatte; auch war die Brücke bei ihrer Ausmündung an einer Ecke keineswegs in gleichem Maße gedeckt. Die neuerdings erfolgte genauere Feststellung der Brückenreste soll nun auch den Beweis geliefert haben, daß die Ausmündung thatsächlich sich gegenüber dem Rheinthor des Kastells befand.

Auf der Ostseite des römischen Kölns zeigt sich noch eine andere sehr beachtenswerthe Erscheinung. Hinter der Stadtmauer sind in höherer Lage mit einem Abstand

bis 22 m Mauern von 0,94 m bis 1,30 m Stärke gefunden, welche als Stützmauern der Ostfront bezeichnet werden. Diesem Zwecke mögen sie in ihrem unteren Theile gedient, und, je nachdem sie mehr oder weniger Erde zu tragen hatten, eine verschiedene Stärke gehabt haben; bezüglich des verschwundenen oberen Theils kin ich der Ansicht, daß er für die Vertheidigung gedient hat. Ich halte die Mauern für die Reste einer älteren Befestigung, deren Spur auf den andern Fronten nicht erkennbar ist, weil man eine stärkere Mauer an die Stelle der alten gesetzt hat. Auf der Ostseite ist dieses nicht geschehen. Man hat die alte Richtung verlassen und aus Gründen der Nützlichkeit die neue Mauer an den Fuß der Geländeerhebung gelegt. Die alte Mauer ließ man jedoch bestehen, hauptsächlich um einen Theil des Zwischenraumes zu einer Anlage nach Art der Citadelle zu machen, welche auch nach der Stadtseite vertheidigt werden konnte. Den Beweis dafür erhalten wir dadurch, daß ein in der oberen Mauer befindlicher Eingang nach der Stadtseite durch zwei Halbtürme vertheidigt ist. Derselbe liegt zwischen den Thoren an der Königstraße und am Marsplatz, wo auch Abschlußmauern nach Süden und Norden die Abgrenzung der Anlage zu bezeichnen scheinen.

Nach den hinterlassenen Spuren mag die alte Befestigung ähnlich derjenigen gewesen sein, welche auf Kastell Alieburg festgestellt ist, bestehend aus einer 3 bis 4 Fuß starken und 12 bis 14 Fuß hohen Mauer mit Zinnenscharten, davor mit 5 Fuß Abstand ein Spitzgraben, dahinter auf einer Erdschüttung der Wehrgang. Es war die Befestigung, welche das Oppidum Ubiorum bei der Erhebung zur Kolonie durch Agrippina, die Gemahlin des Kaisers Claudius, im Jahre 50 zugleich mit seiner Erweiterung erhalten hatte. Die Bezeichnung oppidum weist darauf, daß die Stadt schon früher besetzt war, wenngleich nur mit einer Umwallung aus Holz und Erde. Für die Verwehrgung der Stadt mit einer verhältnißmäßig schwachen Befestigung noch im Jahre 70 während des Bataverkrieges spricht eine Ueberlieferung des Tacitus (Hist. IV. 64, 65). Damals hielt die Stadt treu zu Rom, bis nach der Vernichtung der römischen Streitkräfte in Niedergermanien ihre Einschließung durch die Deutschen den Magistrat veranlaßte, dem Batavetherkzog Civilis den Anschluß an den geplanten Bundesstaat anzubieten. Die rechtsrheinischen Deutschen, erbittert, daß die Bewohner ihren alten Namen verleugneten und sich Agrippinenser nannten, aber auch aus Neid, den das Wachsthum und der Wohlstand der Stadt erregte, trachteten nach ihrer Vernichtung. Während noch die Verhandlungen schwebten, erschienen ihre Abgesandten, welche neben anderen Forderungen die Niederlegung der Mauern verlangten. Der Magistrat lehnte es mit der Begründung ab, daß die kriegerische Zeit weit eher die Verstärkung geböte. Es ist auch nicht unwahrscheinlich, daß die Schwache der Mauern, hinter welchen man einer Belagerung nicht zu trocken wagte, die Bewohner der Stadt veranlaßt hatte, mit Civilis in Unterhandlungen zu treten. Ein starkes römisches Heer, welches unter Cerealis anrückte, befreite sie alsbald aus ihrer Zwangslage. Wir erfahren, daß nach dem Bataverkriege Kaiser Vespasian mit Eifer die Erneuerung der Befestigungen in den beiden Germanien betrieb, ihm dürfte daher auch die Erbauung der starken Mauern, deren Spuren hinterblieben sind, zu-

zuschreiben sein. Von dem alten Festungsring blieb die Porta raphia erhalten, ob auch andere Thore, wissen wir nicht, da ihre Spuren verwischt sind.

Merkwürdig sind die musivischen Verzierungen, welche wir auf einem Flankenthurm der Nordfront, dem sogenannten Klarenthurm, bemerken. Durch zierlichen Entwurf und Ausführung fesseln sie das Auge. Wer sie vom praktischen Standpunkt ansieht, kann sich nicht dazu erheben, sie zu bewundern, sie auch nicht einem Kriegsbaumeister beimessen, da sie den festen Zusammenhang und die Widerstandsfähigkeit der Wandung schwächen, um so mehr, da dieselbe offenbar behufs ihrer Anbringung aus verhältnißmäßig kleinen Hausteinen gebildet ist. Es widerstrebt daher, sie in die Zeit der Entstehung der Mauer zu versetzen. Wahrscheinlich erfolgte die Ausschmückung der Thürme mitten im tiefsten Frieden nach einem Verfall der Wände durch den Zahn der Zeit.

Nach Ueberlieferung des Ammianus Marcellinus erfolgte eine wahrscheinlich nur theilweise Zerstörung der Mauern von Köln durch die Franken im Jahre 356; gleich darauf besetzte Julian die Stadt und verließ sie nicht eher, bis sie wieder in alter Weise besetzt war. Schwerlich hat man sich damals mit einer unpraktischen Ausschmückung der Thürme beschäftigt. Vom Jahre 70 bis zum Jahre 356 ist jedoch eine lange Zeit, in welcher manches Friedenswerk geschehen konnte.

Zwei prähistorisch-archäologische Ausstellungen des Jahres 1896.

I. Nürnberg.

Der von der anthropologisch-prähistorischen Sektion des Nürnberger naturhistorischen Vereins angeregte Gedanke, eine Ausstellung auserlesener Funde aus den vorgeschichtlichen Perioden menschlicher Kultur der fränkischen und oberpfälzischen Gegenden zu veranstalten, kam in der Versammlung nordbayerischer Anthropologen und Prähistoriker zu Nürnberg am 30. Mai v. J. in erfreulicher Weise zur Verwirklichung. Gerade der Umstand, daß hier Funde als Zeugnisse vorgeschichtlicher Kulturperioden aus einem räumlich beschränkten Gebiet (dem Flußgebiet des Mains und dem zum Main und zur Donau sich abdachenden Surabergland) vereinigt waren, verlieh der Ausstellung eine Klarheit und einen gewissen Reiz, da das ganze Gebiet dem Beschauer als ein heimisches entgegnetrat.

Die Ausstellung, im goldenen Saale des Ausstellungsgebäudes des Bayerischen Gewerbemuseums am Marienthor in drei Sälen mit großem Geschick geordnet, war in hohem Grade belehrend und interessant. Vertreten waren Nürnberg, Ansbach, Bamberg, Dillingen, Eichenbach, Erlangen, Wunsiedel, Virkenfeld, Pfüng und Thalmässing. Der bayerische Staat hatte aus seinen prähistorischen Sammlungen, der Fürst von Dettingen-Wallerstein, Dr. Naue in München und verschiedene Private in Nürnberg hatten aus ihren Schätzen beigeigert. Wesentliche Beiträge lieferten der Historische Verein und die Anthropologische Gesellschaft zu Regensburg, deren Sammlungen auswärts fast besser gekannt und mehr gewürdigt werden, als im Heimatlande.

Die Arbeit des im Dunkel der Gräber der Vorzeit wühlenden Spatens, die Thätigkeit des Sichtens, Ver-

gleichens und Deutens der gemachten Funde hat immer mehr Anhänger und Freunde gefunden und bedarf hier keiner weiteren Würdigung. Bekannt ist die durch Thomsen 1836 gegebene Einteilung des Stoffes in eine Stein-, Bronze- und Eisenperiode. Neben der Unterscheidung in eine ältere und jüngere Steinzeit (paläo- und neolithische), gekennzeichnet durch die Verschiedenartigkeit des Steinmaterials und der Steinartefakte, sind für die Metalleit hauptsächlich weitere Gliederungen eingeführt worden: 1) die reine Bronzezeit spiegelt sich wieder in den Hügelbauten der Schweiz und in skandinavischen Grabhügeln. 2) Es folgt die Periode gleichzeitiger Verwendung von Bronze und Eisen, nach dem großen Graberfeld bei Hallstatt als Hallstattzeit bezeichnet. 3) Eine weitere Periode bildet die La Tènezeit, welche ihren Namen von der Fundstätte La Tène bei Marin am Neuenburger See erhalten hat, in der sich neben Bronzen schon elegante Eisenschwerter finden (400 v. Chr. bis Chr. Geburt). Nach Christi Geburt folgen dann die Reihengräber und römischen Funde.

In der Ausstellung waren nun die sämtlichen vorgeschichtlichen Kulturperioden vertreten und deren Repräsentanten zu finden; auch römische Funde, die stets einem ausgedehnten Interesse begegnen, waren von den Eigenthümern zur Verfügung gestellt worden. Wir entnehmen einem Lokalbericht darüber Folgendes:

Beim Betreten des Goldenen Saales fiel der Blick auf ein mächtiges vollständig erhaltenes Skelett eines Höhlenbären, das aus den Höhlen der Fränkischen Schweiz stammt, Eigentum der Naturhistorischen Gesellschaft zu Nürnberg. Umlegt ist das Skelett von theilweise verwitterten Eichenholzklözen, Resten der frühesten von den Römern angelegten Limes-Befestigungen, die in Gunzenhausen ausgegraben sind.

Im nördlichen Saal fanden sich von den kgl. Staatssammlungen zu München eine Anzahl von Artefakten und Werkzeugen aus Knochen, als Funde der Fränkischen Schweiz. Funde aus der Steinzeit, Feuersteinsplitter vom hohlen Felsen unweit Houbirg (aus der Sammlung der Naturhistorischen Gesellschaft in Nürnberg) sowie eine Anzahl von Steinbeilen aus dem Naabthal und aus Oberfranken, der Schädel eines Höhlenlöwen und der Wirbel eines Mammuth sind in einem anderen Ausstellungsschrank untergebracht. Eine reichhaltige Sammlung bildete die Kollektion des Herrn Dr. Köplich zu Lichtenfels. Dieselbe enthält zahlreiche Steinbeile und Steinhammer und sonstige Steinartefakte vom Staffelberg sowie Eisengeräthe und Bronzefunde der La Tènezeit vom gleichen Fundorte. Da Steinfunde in Bayern immerhin selten sind, so erscheint diese Sammlung als ein werthvoller Beitrag zur Kenntniß der Steinzeit Bayerns. In dem gleichen Saale waren untergebracht Theile der Neuburger Sammlung: Bronzefunde aus nordbayerischen Grabhügeln der Bronze- und Hallstattzeit; ferner die Funde einer Höhlenausgrabung in der Fränkischen Schweiz. Von Herrn Dr. Schmidt zu Wunsiedel waren Gefäßtheile und Gegenstände von vorgeschichtlicher Glas- und Zinnengewinnung ausgestellt. Eine reiche Sammlung römischer Funde waren die Ausgrabungen bei Pfüng von Herrn Winkelmann, darunter Thierspibeln und emailirte Spibeln, eine Anzahl aus Silber gefertigter Gewandnadeln, ferner mit Figuren verzierte Bronzegürtelbleche, eiserne Schildbuckeln, Gürtelbeschläge und zierliche Nadeln.

Römische Funde enthielt die Sammlung des Fürsten Wallerstein in Mauthing, außerdem als sehr seltene Funde zwei goldene Regenbogenhüschelchen, der La Tène-zeit zugehörig.

Schließlich befanden sich noch in dem Saale die Reihengraber- und Hügelgraberfunde von Herrn Pfarrer Wilke zu Sellmuthheim. Im Goldenen Saale waren ausgestellt: ein reichhaltiger Reihengraberfund von Thalmässing mit Eisenschwertern, Lanzen, eisernem Schildbuckel und prächtigen Halsgehängen aus Glas- und Emailwerken mit Bernsteinarmband sowie eine kleine Goldmünze und Goldblechstückchen mit eingestrichelten Verzierungen, ferner Funde von Architekt Ziegler, die größtentheils in die jüngere Hallstattzeit gehören, eine kleine Bronzefibel mit zierlich geformten Bronzenadeln und Anderes. Zwische Funde aus der Bronzezeit waren ausgestellt vom Historischen Verein zu Warrent: Oberarmschienen aus starkem Bronzeblech sowie Brustschmuck mit großen Bronzespiralscheiben, kräftige Bronzedolche mit starken Bronzeknöpfen, stark profilirte Armbänder und ein Bronzeichwert mit verzierter Griffstück. In die gleiche Zeit gehören die Funde des Historischen Vereins zu Ansbach. Bemerkenswerth waren auch die aufgelegten Reibsteine, welche zum Zerkleinern der Getreidelörner benutzt wurden. Große Bronzeschüssel sowie reiche Klappenblechgehänge und Bernsteinkasketten zeigte die Sammlung des Historischen Vereins zu Dillingen als charakteristische Repräsentanten der Hallstattzeit, Gefäße, deren Entstehung oder Import auf italischen Einfluß zurückzuführen ist. Fundgegenstände aus unterfränkischen Grabhügeln wurden vom Lehrer Spiegel zur Ausstellung gebracht, darunter zwei zierlich gefestigte Nadeln der Bronzezeit, Perlenchnüre von Gagau hergestellt, die wie die übrigen noch beigegebenen Bronzefunde — dabei eine schöne Paukenfibel — in die jüngere Hallstattzeit zu verlegen sind. Von dem Gorauner Anger in Oberfranken war ein eisernes Hallstattschwert, ein sog. Weillingsgefäß, und massive Bronzehalsringe von Apotheker Heinrich in Erlangen ausgestellt.

Der übrige Theil der in diesem Saale untergebrachten Funde war Eigenthum der Sammlung der Nürnbergger Naturhistorischen Gesellschaft und umfaßte die Grabfunde, welche von der anthropologischen Section dieses Vereins ausgegraben wurden. Der größte Theil dieser Funde fällt in die jüngere Hallstattzeit und giebt ein Bild des Grabinventars der mittelfränkischen Hügelgräber. Den ältesten Grabfunden zuzuzählen sind 2 kleine Gefäße, aus Kerschbacher Grabhügeln stammend, mit sog. Schnurornament. Dieselben sind nach Ansicht des Herrn Direktors Dr. Voß unzweifelhaft als der Steinzeit zugehörig zu betrachten. Von Bronzezeitfunden war nur ein bei Laufamholz gefundenes Bronzeichwert mit seltener Griffform und eine Bronzefibel mit schraubenähnlichem Kopfstück und die Funde von Eichenbach vorhanden. Sehr reichlich waren die Funde aus der Hallstattzeit, vor Allem die Funde von Beckerslöhe mit bisher sonst noch nicht gefundenen spiralförmig verzierten Brustplatten, nach einem reich ornamentirten Halsgehänge aus Bronzereifen unzweifelhaft einer weiblichen Bestattung angehörend. Von Waffen sind bei Beckerslöhe die geschwungene Eisenmesser erwähnenswerth als myische Beigaben der jüngeren Hallstattzeit. Wichtige, in die gleiche Zeit fallende Grabfunde bilden die Ausgrabungen bei Ehrenhüll, Münzinghof, Walkersbunn, Unterrieden, Igensdorf, Ständi und Pötzgerödorf. Als ein seltenes Fundergewinn sind die

Gewebs- und Lederröcke, an einem Bronzearmreif haftend und aus einem Grabhügel bei Bernauersdorf stammend, zu bezeichnen. Bernsteinperlen und Bernsteinringe von größerer Form sind Zeichen eines ausgedehnten Verkehrs. Alle diese Fundstücke sowie zahlreiche Fibeln, darunter große Schlangenfibeln, Schwannenhalsnadeln und getropfte Armringe, geschwungene Eisenmesser, gerade Eisenmesser und dicke Eisenringe kennzeichnen glanzvoll die Kultur-epoche der jüngeren Hallstattzeit.

Der dritte südliche Saal enthielt neben einer Sammlung des Alterthumsvereins zu Gunzenhausen Funde aus der Oberpfalz, zum Theil vom Historischen und Anthropologischen Verein zu Regensburg, zum Theil von Dr. Scheidemann und von Nürnberg, aus den Grabhügeln in der Umgebung von Parsberg ausgegraben. Die Sammlung von Gunzenhausen brachte auf zwei großen Kartons Reihengraberfunde von Thalmässing. Darunter ist außer schönen Spangen und Sprossenfibeln aus Bronze eine Anzahl von Schläfenringen hervorzuheben. Diese Schläfenringe müssen als Merkmale einer slavischen Bevölkerung gelten. Die Hügelgraberfunde zeigen ein seltenes Exemplar eines starken Bronzeschwertes der Bronzezeit, sowie aus der Hallstattzeit schöne Bronzeplatten und ein gut geformtes Eiband. Einen eigenthümlichen Grabfund bildete ein trinkhornähnliches Gefäß aus Thon, welches vollständig intakt ist. Andererseits Funde gaben ein übersichtliches Bild über das Grabinventar der Oberpfälzer Grabhügel. In die ältere Bronzezeit gehörten die Funde mit den großen Nadeln (Untermahrberg, Hörmannsdorf), die in dieser Größe fast nur in der Oberpfalz vorkommen, die Flachstele (Konsolden, Hammermühlberg), die Bronzeschwerter (Krippling), die starken Dolche mit den großen Knöpfen (Konsolden, Darshafen), die herzförmigen Halsgehänge, die Armbänder mit den Spiralen und torquirte Ringe (Hörmannsdorf). Ebenso zahlreich war die Hallstattzeit, besonders die jüngere, vertreten, durch eine große Anzahl von Fibeln, wie die Pauken-, Cerroja-, Marzobotta- und Schlangenfibeln sind, in gleicher Weise Halsgehänge, Hallstattschwerter und geschwungene Messer. Als der La Tène angehörig sind die Vogelfkopffibeln mit Koralleinlage, einige Halsringe aus Bronze und ein Schwert von Habsberg zu bezeichnen. Auch interessante Reihengraberfunde von Burglengenfeld waren in der Regensburger Sammlung enthalten. Sehr lehrreich war eine Kollektion ausländischer Bronzeschwerter von Dr. Naue zum vergleichenden Studium und ein Modell eines megalithischen Grabhügels von Apotheker Kohl-Weißenburg a. S.

Mit der Ausstellung war ein Kongreß verbunden, der am 30. Mai durch den Regierungspräsidenten, Excellenz v. Zeneri, eröffnet wurde, während der erste Bürgermeister Herr Dr. v. Schuh die sehr zahlreiche Versammlung im Namen der Stadt begrüßte. Archivrath Dr. Will war als Vorsitzender des Historischen Vereins von Regensburg und Professor Steinmetz als Custos der prähistorisch-römischen Sammlungen erschienen. Nach der Eröffnung und Besichtigung der Ausstellung fanden im Museumsaal 10 Vorträge und Demonstrationen statt, von denen wir hervorheben: Dr. Naue-München über die Bronze- und Hallstattzeit in Oberbayern und Oberpfalz, Dr. Schmidt-Wunsiedel über die Ausbeutung des Fichtelgebirges auf Gold und Zinn, Professor Schirmer-Köpsell über Sprache und Sitten in Mittel-franken. Die Timesforschung kam ebenfalls zu ihrem

Recht. Den Schluß bildete die Vorlegung eines 115 cm langen Bronzegürtels aus einem Frauengrabe in Schreihöfen durch den Vorstehenden Dr. Scharfmandel. Der an Eindrücken reiche Tag fand seinen würdigen Abschluß in einem von geistvollen Toasten belebten Mable.

II. Riga.

Unter den deutschen Ostseestädten nehmen Riga und Dorpat in Livland eine ganz hervorragende Stelle ein. Durch Handel und Industrie vermittelt Riga den Verkehr mit den reichsdeutschen Ländern, und Dorpat verbindet durch Univerſität und Sternwarte die geistigen Interessen der Deutschen in und außer dem Reiche.

Dieselben vornehmen Räume des Hauses der großen Gilde, die vor 14 Jahren die reichen Schätze der kulturhistorischen Ausstellung geborgen haben, öffneten sich auch im Jahre 1896 gastlich, um eine Ausstellung in sich aufzunehmen, die ebenfalls die Förderung und Erweiterung der Kenntniß der Vorzeit bezweckte. Früher hatte man sich auf die Vorzeit Rigas beschränkt, jetzt wurden die Grenzlinien räumlich und zeitlich weit hinausgeschoben. Die Ausstellung zum archäologischen Kongreß hatte es vornehmlich mit vorgeschichtlichen Grabalterthümern zu thun. Man erhielt in Riga zum ersten Male einen vollständigen Ueberblick über die Hülle von Sammlungen, welche die historischen Gesellschaften in Livland, Estland, Kurland und auf den Inseln des Rigaischen Meerbusens aufgeschäuft haben. Auch auswärtige Museen spendeten Beiträge.

Wir entnehmen einige Angaben der Rigauer Zeitung. In die weiteste Ferne baltischer Vorzeit führten die Funde des Rinnelatalis und von Sweineck, des Arrasch'schen Sees, der Burgberge von Saarum und Usheraden und aus Runda, einheimische Werkzeuge und Waffen der ältesten Bewohner der ostbaltischen Küstenlandschaft, eine reiche Sammlung von Steinbeilen, Hacken, Meißeln, Schleifsteinen, Beilhämmern, Zeugnisse eines nicht geringen Geschicks ihrer Verfertiger. Mehrere geschnitzte Thierköpfe zeigten einen gewissen Kunstsinne der Bewohner der ältesten Siedelungen. Ein Bronzealter ist dort nicht nachzuweisen; nur wenige Bronzewaffen sind gefunden worden, aber meist von großer technischer Fertigkeit. Ein hervorragendes Stück ist das in Neu-Schwaneburg gefundene Signalhorn mit Ring, im Besitze des Herrn Paul v. Franke. Viel bewundert wird auch der prachtvolle massivsilberne, zum Theil vergoldete, durchbrochene Halsring aus Kilten.

Aus der ersten Periode vorgeschichtlicher Gräberfunde (bis zum 8. Jahrhundert n. Chr.) heben wir hervor: Speiseurnen und Glasperlen, die sicher Zufuhrwaare waren. Den überwiegenden Bestand der Gräberfunde bilden Schmucksachen aus Bronze. Aus der jüngeren Periode (vom 8. Jahrhundert n. Chr.) stammen Schildkrötenfibeln. Originell ist die 1895 in Käpen gefundene silberne Eulensichel, sehr schön die silberne Armbrustsichel mit flachen Nohnföhen aus Annenburg. Mit die hübschesten sind eine Nonneburger Scheibensichel in Kröpfchenform, eine Viltenische Bierscheibe mit Knopf, belegt mit vielfarbigem Email in Schachbrettmuster, die Ottenküllsche Tutulusfibel, die Ruckersche Hufeisensichel mit Email. Ein Kopfschmuck origineller Art ist die in Usheraden ausgegrabene Kappe aus Spiralen, auf Haß gezogen. Schultergehänge mit Schildkrötenfibeln, den Nationalschmuck der Liven, findet man in schönsten Exemplaren. Zahlreich war die Auslese von Nadeln und Gürteln so-

wie Spiralarmoandern. Der auffallendste silberne Halsring, oval, massiv, mit sechs rautenförmigen und zwei dreieckigen Scheiben, stammt aus Wahrenbrock. Sehr beachtlich ist die Zahl der Eisensunde. In Riga wurden zwei Streitkolben mit 12 und 4 Spitzen gefunden. Ein kostbares Stück ist das geschweifte Breitbeil aus Elchgeweih, dessen Seiten ornamentirt sind.

Aus den Funden estländischer Gräber nennen wir einen gehackten Samandendmar aus der Zeit von 894—968; drei goldene Anhängsel mit reichem Filigranmuster, eine Scheibensichel: laufendes Rad mit 8 Speichen. Bekannt ist der Fund von Uexküll. Als die Kirche in Uexküll, die älteste im Lande, 1879 umgebaut wurde, wurden in den Gräbern verschiedene Schmuckgegenstände und Waffen gefunden. Sie können jedenfalls nicht älter sein als die Kirche selbst, die, zu Ende des 12. Jahrhunderts erbaut, bis ans Ende des 18. Jahrhunderts zu Bestattungen benutzt worden ist. Das reichhaltige geschichtete Material der Ausstellung und ihr sie überdauernder werthvoller Katalog¹⁾ hat bereits Früchte getragen. Heute kann man mit Bestimmtheit sagen: Die Gräber der Letten und Liven weichen voneinander ab, auch die Gräber der beiden Hauptgebiete der Liven an der Düna wie an der Na sind wesentlich voneinander verschieden, und von ihnen weichen wiederum die Gräber des estnischen Gebiets wie der Inseln des Rigaischen Meerbusens ab. Die einleitende Skizze bezeichnet scharfer die Scheidewände als die Verbindungsthüren.

Erwähnt sei noch die unter einer Glasglocke angebrachte Kaiser-Otto-Schale, dann aber erheischen die anderen Abtheilungen der Ausstellung noch eine kurze Berücksichtigung.

Eine stattliche Zahl von Urkunden, für deren Auswahl paläographische und diplomatische Gesichtspunkte maßgebend waren, gaben ein instruktives Bild der Entwicklung der Ausfertigung mittelalterlicher Dokumente. Aus dem großen Reichthum an Urkunden der Stadtarchive von Riga und Reval, die bis ins zweite Jahrzehnt des 13. Jahrhunderts zurückgehen, waren einige der bemerkenswerthesten ausgeleat. Eine Urkunde des Gründers der Stadt lag aus, leider ist aber die Echtheit dieser Urkunde Bischof Alberts recht zweifelhaft. Unter den Pergamenten seien hervorgehoben die Urkunden Wilhelms von Modena, die für die Entwicklung des ganzen Landes und der Stadt Riga grundlegend waren. Ein Eühnbrief von 1330 und eine der ältesten auf Papier geschriebenen Originalurkunden des Rigaischen Stadtarchivs, ein Schreiben Dorpats an Riga aus der Mitte des 14. Jahrhunderts waren von Interesse. Die größte Zahl von Siegeln, jetzt noch dreißig, hängt an einer Urkunde des deutschen Ordens in Livland, aus dem August 1478. Die schönsten Stempel hängen an den Urkunden der dänischen Könige. Von hoher politischer Bedeutung sind drei Urkunden: in der einen vereinigen sich Rath und Ritterschaft des Erzstiftes Riga mit Rath und Gemeinde von Riga zum Schutz des evangelischen Bekenntnisses, in einer anderen

¹⁾ Katalog der Ausstellung zum X. archäologischen Kongreß in Riga 1896. Mit 34 Vordrucktafeln Riga, Druck von W. F. Gucker 1896. LXXXV und 255 S. H. Hausmanns Einleitung zur Abtheilung Archäologie (S. IX bis LXXXV) gehört zu dem Besten, was auf dem Gebiete der baltischen Archäologie geschrieben worden ist. Das Buch ist überhaupt eine erretliche Bereicherung der archäologischen Literatur.

vereinbaren Wilhelm von Brandenburg, der deutsche Orden zu Livland und die Stadt Riga, die reine Lehre unbehindert verkünden zu lassen, in der dritten nimmt Johann Friedrich, Kurfürst von Sachsen, die Stadt Riga in den schmalkaldischen Bund auf.

In russischer Sprache laaen 27 Urkunden aus. Die ältesten Urkunden in russischer Sprache, die existieren, sind drei aus dem Sommer 1229 stammende des Fürsten Mstislaw Dawydowitsch von Smolensk, in denen er mit den deutschen Kaufleuten von Riga und auf Gotland Handelsverträge abschließt. Sie sind auf beiden Seiten beschrieben. Eine ganze Buirne füllten die auf Livland bezüglichen 23 Urkunden des Hauptarchivs des Ministeriums der auswärtigen Angelegenheiten in Moskau.

In reicher Auswahl lagen in zwei Buirnen neben den Urkunden etwa 200 galvanooplastische Abdrücke von Siegeln der livländischen Landesherren, der Städte, der Würden- und Amtsträger, meist aus der Sammlung des Herrn Dr. Sachsendahl zu Jewe in Estland. Eine zweite Abtheilung umfaßte die meisten altlivländischen mittelalterlichen Originalstempel von Amts- und Privatiegeln. Der kurz vor 1832 verfertigte Siegelstempel der Stadt Widsb ist ein Meisterstück mittelalterlicher Siegelsteinkunst. Auch den Stempel Widesins, Freyfes zu Salzmedel, aus dem 13. Jahrhundert, in Livland gefunden, heben wir als Musterarbeit hervor.

Allgemeines Interesse erweckte auch die Abtheilung Münzen und Medaillen. Von jeher waren die in die vorgeschichtliche Zeit fallenden Silberbarren, theils gegossen, theils gehämmert, Gegenstand lebhaften Nachdenkens. In Gotland und Schweden gehören sie zu den häufigen Funden, aber im ostbaltischen Gebiet sind sie nur selten angetroffen worden. Urkundlich läßt sich nachweisen, daß in Livland seit dem 14. Jahrhundert gegossene, mit Zeichen versehene Silberbarren hergestellt wurden. Es ist aber möglich, daß sie schon in älterer Zeit gegossen oder gehämmert worden sind. Unter den Münzen und Medaillen waren bedeutend: Die Münzen des Erzbisthums Riga, die gemeinschaftlichen Münzen des Erzbisthums Riga und des livländischen Ordens, alle in Riga geprägt, Ordensmünzen aus den Trägstädten Wenden, Riga, Reval, Münzen der Bischümer Dorpat und Desel, Rigasche Münzen vom einfachen Schilling bis zu den Zehndufatenstücken; ein holländischer Thaler von 1585, ein ungarischer Dukaten von 1525 und ein englischer Rosenobel unter Eduard VI., die mit dem kleinen Rigaschen Stadtwappen gestempelt sind. Aus der Zahl der Medaillen auf Ereignisse und Personen heben wir hervor diejenigen auf die Eroberung Rigas durch Gustav Adolf, ferner die prächtigen Goldmedaillen auf König Karl X. Gustav von Schweden mit der Ansicht der Stadt Riga, sowie die auf denselben König und dessen Gemahlin Hedwig Eleonore. Die Schlacht bei Narva ist in elf und die Schlacht auf der Spilwe bei Riga durch vier verschiedene Medaillen verewigt worden. Eins der schönsten Stücke der Sammlung war die goldene Medaille auf den Rigaschen Burggrafen und Bürgermeister Nikolaus Cte. An den Tod Johann Reinhold Parkuls und des Barons Goertz erinnerten zwei Bronzemedaillen.

Wir wenden uns zu den Geräthen in edlem Metall.

Viele dieser etwa 150 Nummern zählenden Schmuckstücke waren dem Publikum von der kulturhistorischen Ausstellung her bekannt: Taufbecken und Kannen und

Reiche, Kreuzstire der Untergerichte des aufgehobenen Reichs, das Silbergeräth der Komvagnie der Schwarzen Häupter, das Silberzeug der Großen Gilde u. A. Aber zum ersten Mal bewunderte man die reichen Goldschmiedearbeiten der Schwesterstadt Reval, die der Stadt, den Schwarzenhäuptern, der Großen und der Canutigilde dasehbst angehören. Peter dem Großen verdanken die Revalschen Schwarzenhäupter einen Deckelpokal in Form eines Kehlfußes, Alexander I. einen dem vorigen nachgeahmten Deckelpokal. Ein wahres Prachtstück aber war der aus der besten Zeit der Renaissance stammende, reich getriebene Deckelpokal, den Kaiser Nikolaus I. in Erinnerung an seinen Besuch im Hause der Schwarzenhäupter am 23. Dezember 1827 gestiftet hat.

Die Ausstellung hinterließ bei Forschern und Laien den allerbesten Eindruck, den deutschen Besuchern insbesondere die Erinnerung an die Vorzeit einer von deutscher Kultur erfüllten Landschaft.

Eine neue Geschichte der Stadt Wien.

Berichte und Mittheilungen des Alterthums-Vereins zu Wien. Wien, Gerold. Bd. XXIX. 1893. XXV. u. 196 Seiten. Bd. XXX. 1894. XXXVIII. u. 150 Seiten. Bd. XXXI. 1895. XXXVIII. u. 157 Seiten.

Seitdem in diesem Blatte über den Alterthums-Verein in Wien berichtet und namentlich auf sein großes Unternehmen der Geschichte Wiens hingewiesen worden ist (1893 S. 67 f.), ist dieses monumental geplante und rüstig begonnene Werk eifrig fortgeführt worden. Nachdem der Verein für die Herausgabe der Geschichte Wiens konstituiert und ein Ausschuß eingesetzt war, der auch die finanzielle Seite des Unternehmens zu fördern hatte, kam zunächst viel darauf an, wie sich die städtischen Körperschaften Wiens zu dem Werke stellen würden. Sowohl der Stadtrath, als auch der Gemeinderath brachten dem Alterthums-Verein für seine Aufgabe das größte Wohlwollen und Vertrauen entgegen und der Gemeinderath beschloß für die Herausgabe einer Geschichte der Stadt Wien auf die Jahre 1893, 1894 und 1895 je 5000 Gulden mit der Maßgabe zu bewilligen, daß die Subventionen zur Deckung der Auslagen für die Erforschung archivalischer Quellen und für die Arbeiten zur Herstellung einer Bibliographie verwendet würden. Zugleich wurde der Wunsch ausgesprochen, daß zur Abfassung eines pragmatischen Geschichtswerks vorerst mit der Erforschung der Quellen und den Arbeiten zur Herstellung einer Bibliographie, eventuell mit der Herausgabe von Monographien über einzelne Gebiete der Kulturgeschichte Wiens vorgegangen werde. Da bei wörtlicher Interpretation dieser Bedingungen leicht ein erheblicher Zeitverlust für die große Publikation eintreten konnte, so kam der Ausschuß mit der Stadtgemeinde überein, daß aus der von dem Gemeinderath bewilligten Subvention zunächst gewissermaßen ein das Geschichtswerk ergänzendes Werk, ein „Jahrbuch für die Erforschung der Geschichte der Stadt Wien“ herausgegeben werden solle, in zwei Abtheilungen, von denen die eine „Regesten zur Geschichte der Stadt Wien“, und die andere „Monographien zur Geschichte der Stadt“ enthalten sollte. Der Gedanke einer Bibliographie wurde vorläufig aufgegeben. Späterhin verließ man auch den Plan einer Bearbeitung

von Monographien und kurz vor der Ausgabe des ersten Bandes der Regesten wurde der Titel des Werkes in „Quellen zur Geschichte der Stadt Wien“ abgeändert. Seit dem März des Jahres 1895 liegt der erste Band dieser „Quellen“ in einem 46 Bogen starken Buche vor.¹⁾ Ihre Fortsetzungen sollen sich in drei Abtheilungen gliedern, von denen jede eine Anzahl von Bänden umfassen wird. Die erste Abtheilung enthält Regesten aller geistlichen und weltlichen Archive mit Ausnahme des Archives der Stadt Wien; die zweite wird das reiche Material für Wiens Geschichte aus dem städtischen Archive bringen, und in der dritten Abtheilung werden die Regesten aus den Kauf-, Satz- und Gewährbüchern der Stadt Wien veröffentlicht werden. In diesem Quellenwerke wird fleißig gearbeitet, und das Erscheinen des zweiten, dritten und vierten Bandes der ersten Abtheilung ist nahe bevorstehend. Auch der erste Band der zweiten Abtheilung ist in Angriff genommen und die Vorarbeiten für den ersten Band der dritten Abtheilung, eine Prüfung der ältesten Bände des Wiener Grundbuchamtes, haben begonnen. Während so das aus städtischen Mitteln zu Stande kommende Quellenwerk fortschreitet, hat man es sich angelegen sein lassen, das große Werk finanziell zu sichern, und dank der opferfreudigen Liberalität zahlreicher Körperschaften und Personen, an deren Spitze der Kaiser von Oesterreich steht, ist eine Summe zusammengebracht, aus der auf lange Zeit hinaus die Herausgabe bestritten werden kann. Von großem Einflusse ist dabei das belebende Kaiserwort gewesen: „Für Wien muß etwas geschehen.“ So sind denn alle drei Komitees, das literarische, das Illustrations- und das Finanzkomitee, in Thätigkeit getreten und haben hinsichtlich der Anordnung und der Feststellung des Stoffes für die ersten Bände ihre Beschlüsse gefaßt. Der erste Band wird die Vorgeschichte und die geschichtlichen Anfänge Wiens bis zum Jahre 1282 in folgenden Abschnitten bringen: 1. der Name „Wien“ von Dr. Müller. 2. Der Boden der Stadt und sein Relief von Professor Suez. 3. Die Urzeit von Dr. Much. 4. Wien zur Zeit der Römer von Professor v. Domaszewski. 5. Archäologische Funde aus der römischen Zeit und ihre Bedeutung für die Topographie von Dr. Kenner. 6. Quellen zur Geschichte Wiens von Dr. Uhlirz. 7. Geschichte der Stadt bis zum Jahre 1282 von Dr. Schuster. 8. Räumliche Entwicklung und topographische Benennungen von Dr. Müller. 9. Das Befestigungs- und Kriegswesen von Rufos Boehm. 10. Verfassung, Verwaltung, Rechtsleben von Professor Schuster. 11. Verkehrswesen, Handel, Gewerbe von Professor v. Luschin. 12. Münzwesen von dems. 13. Kirchliches Leben von Dr. Mayer. 14. Kirchliche Baukunst, Skulptur, Malerei von Ministerialrath Lind. 15. Kleinkünste von Prof. Neumann. 16. Unter-

richt und Erziehung von Dr. Mayer. 17. Dichtungen und Sänge, Hof- und Minneleben von Dr. Schönbach. 18. Volksleben, Sitten und Gebräuche von Dr. Mayer. 19. Register. Wie man sieht, ein reicher klug und umsichtig zusammengestellter Inhalt. Die Illustrationen werden vorzugsweise mit Benutzung des Holzstockes ausgeführt, aber auch andere Reproduktionsweisen sind nicht ausgeschlossen; die Wiedergabe schon vorhandener Illustrationen und die Wiederbenutzung solchen Materials wird vermieden; von ideellen Kompositionen wird ganz abgesehen werden. Die Mitarbeiter sind aufgefordert worden, ihre Wünsche für die bezugehenden Illustrationen und Darstellungen anzugeben, was auch reichlich geschehen ist. — Für den zweiten Band sind ebenfalls bereits die endgültigen Einrichtungen getroffen worden. Es wird interessiren auch über dessen Inhalt Kunde zu erhalten. Der Band soll 20 Kapitel enthalten. 1. Quellen zur Geschichte Wiens und Wiener Geschichtsschreibung von Hofrath Ritter von Zeißberg. 2. Das Wiener Stadtwappen von Graf v. Fettegga. 3. Geschichte Wiens bis zum Jahre 1522 von Dr. Schuster. 4. Wie I, 8. 5. Wie I, 9. 6. Wie I, 10. 7. Die Wiener Bürgerschaft von Dr. Uhlirz. 8. Das Wiener Handwerk von demselben. 9. Wie I, 11 u. 12. 10. Wie I, 13. 11. Universität, Unterricht und Erziehung von Dr. Mayer. 12. Wissenschaftliche Leistungen von Dr. Goldmann. 13. Anfänge von Buchdruck und Buchhandel von Dr. Mayer. 14. Wie I, 14. 15. Wie I, 14. 16. Wie I, 15. 17. Litteratur von Professor Seemüller. 18. Theater von Professor Zeidler. 19. Musik von Dr. Mantuani. 20. Höfisches und bürgerliches Leben von Dr. Dollmayr. — Diesem erfreulichen Berichte über den Fortgang des großen Werkes können wir aus einer anderen Quelle noch hinzufügen, daß nach einer Mittheilung (aus dem Mai des Jahres 1896) der erste Band, der die Geschichte Wiens bis 1282 behandelt, bereits in Arbeit ist, und daß das Werk dadurch eine Erweiterung erfährt, daß über den ursprünglichen Plan hinaus eine Geschichte des Wiener Sanitätswesens, die Professor Puschmann schreibt, aufgenommen werden wird. Unter den Karten, die beigegeben werden, befindet sich eine geologische Karte Wiens von Professor Suez, eine Karte des römischen Wiens von Kenner, zwei Karten der Entwicklung Wiens im Mittelalter von Müller u. a. m. — Aus dem reichen Inhalte der uns vorliegenden drei Jahrgänge der „Berichte und Mittheilungen“ eine oder die andere Arbeit besonders hervorzuheben, fällt uns schwer; bringen sie doch alle jede auf ihrem Gebiete, Anregung und Belehrung und viele von ihnen fesseln überdies durch reichen Illustrationsreichtum. Im XXIX. Bande (S. 62 bis 77) finden wir u. A. einen Aufsatz von Theodor v. Frimmel über Beethovens Wohnungen in Wien, der auf der gesammten, bekanntlich recht umfangreichen Litteratur über Beethoven fußt und auch einige Altstücke enthält. — Wendelin Boehm fördert in seinem größeren Aufsatz (XXIX. S. 164—193) über die „Baumeister und Steinmetzen in Wiener Neustadt im XV. Jahrhundert und ihre Werke“ die heimathliche Kunstgeschichte, indem er aus einem umfassenden Studium der Urkunden den Lebenslauf und die Arbeiten von 13 Wiener Baumeistern zusammenstellt, wodurch wir namentlich in Peter v. Pufica († 1475) einen hervortretenden Künstler kennen lernen. — Von einer umfangreichen Arbeit von Uhlirz über „Der Wiener Bürger

¹⁾ Karl Uhlirz in Wien sucht in einer besonderen Tractschrift (Zinsbruck 1896, 42 Seiten) nachzuweisen, daß dieser Band „selbst den bescheidensten Forderungen, die an eine Veröffentlichung solcher Art gestellt werden müssen, nicht entspreche und sein wissenschaftlicher Werth völlig in Frage zu stellen sei“, eine Kritik, an die sich eine Antwort des Herausgebers Anton Mayer und eine Duplit von Uhlirz geknüpft haben. Auch den seit der Abfassung dieses Aufsatzes erschienenen zweiten, dem ersten ähnlichen Band der „Quellen“ bespricht Uhlirz in der „Deutschen Zeitschrift für Geschichtswissenschaft“ Neue Folge, Monatsblätter Nr. 5 (August 1896) S. 135 ff.

Wehr und Waffen 1426 bis 1648" liegen das dritte bis fünfte Kapitel vor (XXIX. Seite 35 bis 57. XXX. Seite 106 bis 129. XXXI. Seite 59 bis 100. Vergl. Korrespondenzblatt 1893, S. 68), die aus den städtischen Kammerechnungen zahlreiche Mittheilungen über Einnahmen und Ausgaben für die Bewaffung der Bürger und das Zeughaus bringen. — Albert Ng lehrt uns (XXX. Seite 67—77) in Antonio Veduzzi einen noch wenig gewürdigten, aber bedeutenden Maler des Barockzeitalters kennen, dessen größtes Werk, ein herrliches Freskoemalde, den großen Saal des Landhauses zu Wien schmückte. Ng theilt eine Abbildung des Mittelstückes des gewaltigen Plafonds mit und das vom Grafen Comazzi verfaßte „Programm“, eine in lateinischer Sprache geschriebene Instruktion, wie sie damals und auch sonst häufig den Künstlern als Vorlage und Richtschnur bei ihren Werken gegeben wurde. Es war eine Verherrlichung des „großen Oesterreichs“, der „Nation“, die damals durch Eugens Siege überall ihre Triumphe feierte. — Im XXXI. Bande (Seite 9 bis 28) sieht u. A. ein bemerkenswerther Aufsatz von Alois Löw über alte Glasmalereien in Niederösterreich, die dort noch häufig vorhanden sind, ohne daß man leider deren Künstler kennt; sie gehören dem Zeitraume vom Ende des 14. bis zum Beginn des 16. Jahrhunderts an. Am bemerkenswerthesten darunter sind die, übrigens nicht mehr an ihrer ursprünglichen Stelle befindlichen, sogenannten Herzogsfenster aus der Mitte des 15. Jahrhunderts im St. Stephansdome, die einen Theil des Stammbaumes der habsburgischen Dynastie in Einzelfiguren zur Darstellung bringen.

Daß ausführliche und sorgfältige Personen-, Orts- und Sachregister jedem Bande beigegeben sind, mag zum Schlusse noch mit besonderer Anerkennung hervorgehoben werden. E. J.

Mittheilungen über Kirchenbücher,

von Krieg und Freiherr von Guttenberg.

Seit dem Berichte des Unterzeichneten in Nr. 11 und 12 dieses Blattes von 1895 sind die nachstehenden Veränderungen in der Bearbeitung der Kirchenbücher eingetreten:

1. In der Zeitschrift des historischen Vereins für Niedersachsen, 1896 S. 1 bis 78 sind Alter und Bestand der Kirchenbücher in der Provinz Hannover einschließlich der katholischen im Bisthum Hildesheim sowie in den Diözesen Osnabrück und Schleswig-Holstein vom Unterzeichneten behandelt worden.
2. In der Provinz Schlesien sind die evangelischen Kirchenbücher bereits bearbeitet, und nach der Fertigstellung der katholischen Register findet die Veröffentlichung statt, von der der Gesamtverein benachrichtigt werden wird.
3. Im hamburgischen Staatsarchiv liegt bereits eine Uebersicht über die Kirchenbücher vor, und das dortige Staatsarchiv hat die genauere Aufnahme und Verzeichnung in Aussicht gestellt.
4. Im lübecker Staatsgebiet ist die Bearbeitung gleichfalls in Angriff genommen und die Verzeichnisse sind zum Theil schon beim Staatsarchiv eingegangen.

5. Nach mündlicher Mittheilung sind in Elsaß-Lothringen ebenfalls schon Schritte für die Bearbeitung der kirchlichen Register gethan.

Noch nicht in Angriff genommen sind somit im Wesentlichen die Kirchenbücher in den östlichen Provinzen Preußens einschließlich Brandenburg, ferner in Westfalen und in der Rheinprovinz sowie in Schleswig-Holstein (evangelisch). In Süddeutschland hatten einer einheitlichen Bearbeitung die Kirchenbücher von Bayern und Württemberg, da bisher nur einzelne Distrikte gelegentlich näher untersucht worden sind.

Voraussichtlich ist in einigen Jahren diese — formelle — Seite der Kirchenbuchforschung erledigt, falls sich geeignete Persönlichkeiten in den einzelnen Vereinen zur Uebernahme der Arbeiten finden. Krieg.

Älteste Matrikeln.¹⁾ Königreich Bayern.

1. Katholische Pfarreien.

Ueber Führung von Kirchenbüchern enthalten die Beschlüsse „von der Verbesserung in der Ehe“ der 24. Sitzung des Konzils von Trient am 11. November 1563 das Nachstehende:²⁾

„Habeat parochus librum, in quo conjugum et testium nomina dieumque et locum contracti matrimonii describat, quem diligenter apud se custodiat.“

a) Oberfranken

Mariaweiler	} Taufmatrikel 1587 Trauregister 1586 Sterberegister 1597
-----------------------	---

b) Unterfranken

Karlstadt	} Kindstaufen 1588 Hochzeiten 1881*) 1619
---------------------	---

*) Verzeichnis derjenigen Personen, so vnder M. Joanne Stuppio die Zeit erwürdigen pfarrerwesen zu Carolstadt In dem herrn entschlasen vnd zur Erthen befestiget worden, vor disen findt solche nicht verzeichnet worden M. J. St. Pfarrr.

2. Protestantische Pfarreien.

a) Oberfranken

Mellendorf	1573
Weilahn	1578
Töpen	1576
Selbitz	1638*)

*) Neu aufgerichtetes Kirchenbuch zu der Pfarrei Selbitz gehörig u. s. w. Das alte ist sonach aus unbekannter Ursache zu Verlust gegangen.

b) Unterfranken

Sommerhausen	1569
Gollhofen	1587

Im Archiv für Geschichte und Alterthumskunde des Obermainkreises 2. Band 1. Heft Bayreuth 1834 findet sich Seite 97 fl. ein Aufsatz des Pfarrers Scherber zu Berg betitelt „Matmäßliche Altersbestimmungen vor

¹⁾ Sämmtliche Matrikeln, ausgenommen jene von Töpen, wurden von mir persönlich eingesehen. Vergl. Korrespondenzblatt 1895, S. 14.

²⁾ Des heiligen ökumenischen und allgemeinen Concilium von Trient Canones und Beschlüsse von Dr. Wilhelm Smets. Viesefeld 1-43. S. 195.

Einführung der Taufregister.“ In demselben heißt es u. A. „Bei den Kirchen ordentliche Taufregister zu führen, war noch gesetzlich nicht angeordnet bis auf die Zeit der Kirchenreformation. Eine der ersten Verordnungen Markgraf Georg des Frommen (+ 1543) von 1533 setzte fest: „Die Kapläne und Kirchenglieder sollen alle Kinder, so zur Tauf bracht werden, in ein sonderliches Buch einschreiben.“¹⁾ Indeß sogleich zur allgemeinen Ausföhrung kam es nicht, und die verwirrungsvollen Zeiten des Markgrafen Albrecht des Jüngeren (gestorben 1557) (Albrecht Alcibiades) brachten die Sache wieder in Vergeßlichkeit.“

Somit Scherber.

Markgraf Georg von Brandenburg-Kulmbach folgte bekanntlich schon 1528 dem Beispiele Sachsens und Hessens und erließ eine Kirchenverfassung oder Kirchenordnung im Sinne der lutherischen Lehre, wobei er den streng lutherischen Pfarrer Brenz von Schwäbisch Hall zuzog und Freiherr Johann von Schwarzenberg mitwirkte. Markgraf Georgs Sohn Georg Friedrich errichtete 1567 ein Konsistorium und Ehegericht zu Kulmbach. Die Schriften hierüber, soweit solche noch vorhanden, dürften im Kreisarchiv Bamberg verwahrt sein und enthalten möglicherweise auch Angaben über die Anlage der ältesten Matrakeln in Oberfranken.

Franz Karl Freiherr v. Guttenberg, Hauptmann.

Die Erhaltung der Denkmäler in der Provinz Sachsen.

Der II. Jahresbericht des Vereins zur Erhaltung der Denkmäler in der Provinz Sachsen (gedr. v. H. Nöhl in Quedlinburg) läßt erkennen, daß die Aufnahmen von Städten und Verbänden als korporative Mitglieder als eine recht empfehlenswerthe Maßnahme zu bezeichnen ist. Von den Kreisen und Städten sind einige über den Mindestbeitrag von 30 M. hinausgegangen und zahlen jährlich 100 bis 200 M. (Magdeburg). Der Verein, dessen Mitglieder 1895 um Ganzen 190 (gegen 107 in 1894) betrug, ist dem Kgl. Konsistorium für manche Förderung verbunden. — In dem angefügten Jahresbericht der Denkmalkommission für Sachsen wird u. A. der Abbruch des Hauses Breitenweg 203 in Magdeburg mitgetheilt, der trotz Ausarbeitung einer eigenen Denkschrift für den Reichstag und mancher Bemühung des Konservators leider nicht zu verhindern war. Damit ist eines der schönsten und interessantesten Renaissancehäuser der Provinz reichsfeindlichen Ansprüchen zum Opfer gefallen. — Durch Provinzialausfluß und Verein sind erhebliche Summen für Wiederherstellung des Neustädter Thores in Tangermünde bewilligt worden, die inzwischen mit Hilfe einer Gnadenzuwendung des Kaisers in Angriff genommen werden konnte. Andere Verhandlungen und Arbeiten betrafen den Kirchturm zu Beuren, die Predigerkirche in Erfurt, das Hallische Thor in Zörbig und die Krypta

in Memleben, wofür die Klosterschule Pforta interessiert worden ist. — Der Bericht bedauert mit vollem Rechte, daß in Verkennung der Bedeutung der Denkmalpflege vorerst engere Kreise für dieselbe haben gewonnen werden können. Erst wenn man allgemein die nationale Wichtigkeit der Denkmäler anerkennt, kann der Verein zu solcher Kraft kommen, daß — wie dies der Gesamtverein durch eine in Konstanz gefaßte Resolution empfahl — die Konservatoren nicht mehr nebenamtlich wirken, sondern ihre ganze Kraft der schwierigen Thätigkeit widmen. (Das ist in einer Provinz wie Sachsen doppelt erforderlich!) Eritentlich ist die Noth, daß der Kultusminister ein Verzeichniß der 20 wichtigsten noch nicht aufgenommenen Baudenkmäler in Sachsen eingefordert hat, um dieselben den Kandidaten des Bauwesens zur Aufnahme für die Bauführerprüfung zu empfehlen und auf diese Weise zu deren Sicherung beizutragen. Zu beklagen ist der Untergang des Rathhauses in Salzwedel (durch Feuer) und der Abbruch sehr schöner Holzhäuser in Halberstadt (Fischm.) und Quedlinburg (am Hofen), während der Gadenstädtische Hof in Wernigerode gerettet werden konnte. Der Provinzialkonservator für Sachsen hat an der Hospitalkirche zu Gottesgnaden bemerkenswerthe in den Fuß eingerichte Ornamente entdeckt, über die eine Publikation noch zu erwarten ist. — Die Uebersicht über die bisherigen Arbeiten und Untersuchungen des Konservators umfassen im Regierungsbezirk Magdeburg 48 Bauten (Denkmäler und Kunstwerke) in 25 Orten, in Merseburg deren 12, Erfurt ebenfalls 12, worunter sehr bedeutungsvolle Renooirungen sich befinden.

Als Anlage bringt das lesenswerthe Heft die Grundsätze für das Zusammenwirken des Provinzialmuseums mit den Vereinen für Geschichte und Alterthumskunde, die bereits von den Vereinen zu Burg, Gisleben, Erfurt, Neuhaldensleben, Sangerhausen, Torgau, Wernigerode und Salzwedel angenommen sind. — Eine andere Anlage bildet die mit Abbildung versehene Denkschrift der Provinzialkommission über den Kunstwerth des Hauses Breitenweg 203 zu Magdeburg, die behufs Erhaltung desselben dem Reichstage zuging. Es wird in derselben in überzeugender Weise dargethan, daß die alten Städte bei dem Ersatz mittelalterlicher Häuser oft durch sog. „Postpaläste“ einen schlichten Tausch machen und daß man von der Opferwilligkeit und dem Interesse des großen Publikums nichts für die Denkmalpflege erwarten darf, so lange die Behörden ihrerseits bei fiskalischen Bauten ohne jede Rücksicht auf ältere Werke von vaterländischer Bedeutung vorgehen.¹⁾

F. Wallé.

¹⁾ In den vielfachen vorstehend angeführten Arbeiten und Ergebnissen hat der Provinzialkonservator einen so großen Antheil, daß wir den Namen desselben — es ist Archivassistent Dr. Theuner in Magdeburg — mit großem Befremden in dem ganzen Berichte vermißt haben. Der Satz nomina sunt odiosa paßt nicht auf den vorliegenden Fall, indem es im Interesse der Sache wünschenswerth ist, zu wissen, an wen etwaige Anfragen über den Bericht oder Ergänzungen sowie Anregungen zur Denkmalpflege zu richten sind. Dazu kommt, daß andere für uns weniger wichtige Namen in größerer Zahl im Druck durch Sperrung sich besonders hervorgehoben finden.

¹⁾ Corp. Constit. Brandb. Culmb. T. I. S. 113. Auch zu Nürnberg bei der St. Sebalduskirche wurde im Jahre 1533 das erste Taufbuch angelegt. A. Würfel Lebensbeschreibung der Geistlichen in der Reichstadt Nürnberg. S. 18.

Wirksamkeit der einzelnen Vereine.

Historische Kommission der Provinz Sachsen. Das diesjährige 21. Neujahrsblatt behandelt die Rosen- gärten im deutschen Lied, Land und Brauch mit be- sonderer Beziehung auf die thuringisch-sächsische Provinz und ist von Herrn Archivrath Dr. Jacobs in Weim- aerde bearbeitet. Die Abhandlung geht von den beiden Volksdichtungen dieses Namens aus und giebt zunächst eine Vorstellung von der Entstehung der Lieder und der damit verbundenen Begriffe, sowie der Entwicklung und Verbreitung im Volke und Schriftthum. Alsdann wird in einer Wanderung durch die deutschen Gauen ge- prüft, wo diese Rosengärten in Brauch und Sitte der verschiedenen Stämme haften, um daraus Schlüsse auf das Wesen, Alter und Verbreitung der Rosengarten- dichtung und des Rosengartenspiels ziehen zu können. Im Besonderen werden dabei die allgemeine Volksthüm- lichkeit des Begriffes in der thuringisch-sächsischen Provinz berücksichtigt und die ältesten Rosengartensprüche in diesem Bezirke benannt. Nach dieser Zusammenstellung wird nachgewiesen, daß die Rosengartendichtung that- sächlich im Geiste und Sinne des Wormser Rosengartens hier Boden gefaßt und daß sich daraus ein volkstüm- licher Brauch, besonders im geistlich-irchlichem Sinne entwickelt hat. Die im deutschen Volke allgemein be- liebte Dichtung vom großen Rosengarten hat namentlich in den thuringischen Gegenden südlich und in den nieder- sächsischen nördlich vom Harz eine neue Heimath ge- funden, und die Spuren sind bis an die Saale und Elbe deutlich zu verfolgen. Jenseits dieser Flüsse kommt der Name Rosengarten und was damit zusammenhan- det, seltener vor; das nördlichste Rosenthal innerhalb der Provinz Sachsen wird bei Schönhausen und Fischbeck, das östlichste bei Groß-Wußerwitz im Lande Jerichow erwähnt. Den Schluß der hocht eigenartigen und gründlichen Abhandlung bildet ein umfangreiches Quellen- verzeichniß.

Krieg.

Die „Gesellschaft zur Förderung deutscher Wissen- schaft, Kunst und Literatur in Böhmen“ veröffentlicht als 1. Heft ihrer „Beiträge zur deutsch-böhmischen Volks- kunde“ eine namentlich in ihrem bibliographischen Theile werthvolle Schrift von Adolf Hauffen: Einführung in die deutsch-böhmische Volkskunde. (Prag, Calve, 1895. 224 S.)

Nachener Geschichtsverein. Zeitschrift. Im Auftrag der wissenschaftlichen Kommission herausgegeben von Dr. Emil Kromm. 16. Band. S. 238 S. Nachen 1891. Cremer. M. 6.

Es werden unter den deutschen Vereins- Zeitschriften wenige zu finden sein, welche die vorliegende an Vor- trefflichkeit der äußeren Ausstattung oder an Sorgfalt der Redaktion zu übertreffen vermöchten. Es ist zu wünschen, daß der finanziell gut fundirte Verein immer so geeignete Kräfte zur Herausgabe seiner Zeitschrift zur Verfügung haben und sich stets von dem in Nachen be- liebten Parteitreiben fernhalten möge. Sobald person- liche oder Parteinteressen auch hier Einfluß gewinnen, wurde man die Vornehmheit, welche jener die Zeitschrift auszeichnet, sehr bald zu vermissen haben. Außerdem möchte noch zu wünschen sein, daß das Forschungsgebiet des Vereins etwas weiter gestreckt würde, so daß auf der

einen Seite das Maas- Gebiet, auf der anderen das Herzogthum Jülich dauernd berücksichtigt würden. Viel- leicht könnte dies dann auch auf dem Titel mit zum Aus- druck gebracht werden. — Ueber die Streitigkeiten zwischen Nachen und Jülich im Jahre 1558 veröffentlicht G. v. Below aus dem Düsseldorf'schen Staatsarchiv einige Altendrucke und ergänzt damit Nitters Ausführungen über die Anfänge des Nachener Kirchenstreits (Deutsche Geschichte im Zeitalter der Gegenreformation. Band I. S. 221 ff.). Ebenfalls sehr interessant für die Geschichte des Herzogthums Jülich ist das Material, welches v. Below zur Lösung der Frage beibringt: „War Johann von Selbach bei der Belagerung von Heinsberg im Jahre 1543 Verrath geübt?“ Es wird danach sehr wahrscheinlich, daß die Festung von dem jülich'schen Kommandanten gegen Bezahlung den Burenländern ausgeliefert worden ist. Der Aufsatz von E. Zais „Frankenthaler Porzellan in Nachen“ hat zwar in erster Linie kulturhistorisches Interesse. Indessen bietet er auch für die Finanz- geschichte des 18. Jahrhunderts mancherlei Anregungen, da die landesherrlichen Porzellanfabriken jener Zeit wesentlich auch finanzpolitischen Entschlüssen ihre Ent- stehung verdanken. 1755 hatte der Straßburger Porzellan- fabrikant Hannong sich bereit erklärt, in den Landen des pfälzischen Kurfürsten Karl Theodor eine Fabrik „durch- stütigen Porzellains“ zu errichten. Der Kurfürst war darauf eingegangen und schon im nächsten Jahre war die Frankenthaler Fabrik im Gang. Doch konnte sich Hannong nicht halten und verkaufte 1762 die Fabrik an den Kurfürsten. Zais schildert nun, wie auch in Nachen das Frankenthaler Porzellan Einaang gefunden hat, und giebt Nachrichten über die einzelnen Muster, die Preise u. s. w. E. von Sydow schildert in dem Aufsatz „Arnoldus Parvus, der Stammvater des Geschlechts von Palant“ zunächst die allgemeinen Verhältnisse der Reichsstadt Nachen bei Beginn des 14. Jahrhunderts und im An- schluß daran die Thatigkeit des Arnoldus Parvus als Vogt und Meier vom Jahre 1312 ab. Auf S. 54 ff verzeichnet der Verf. in Regesten von 1310 bis 1403 die auf Arnoldus Parvus und seine nächsten Nachkommen bezüglichen gedruckten und ungedruckten Urkunden, und fügt auf S. 80 ff und 84 f noch Erläuterungen über die ältesten Palant'schen Besitzungen Breidenbend und Palant, sowie über Siegel und Wappen der ältesten Palant. In einem sehr gründlichen Aufsatz bringt E. Pauls neue Momente zu dem Thema „Bestattung Karls des Großen“ im Anschluß an Th. Lindner's Aufsatz (in Bd. XIV. derj. Zeitschrift). Pauls macht auf die That- sache aufmerksam, daß sich die Sage nicht nur der Be- stattung Karls des Großen, sondern auch derjenigen seiner beiden Vorgänger und Ludwigs des Frommen be- mächtigt hat. Er untersucht sodann die Frage, ob eine Gruft vorhanden war oder nicht, und kommt dabei zu der Annahme, daß seit 881 das Grab sich nicht mehr an der von 811 ab innegehabten Stelle befand und daß die neue Stelle sorgfältig geheim gehalten wurde. In Bezug auf Letzteres erinnert Pauls an viele analoge Fälle aus früherer und späterer Zeit. Die Novaleser Chronik hat, wie der Verf. zeigt, die Tendenz, das An- denken des Kaisers in einem gewissen kirchlichen Sinne zu verherrlichen. Indessen läßt sich aus der Chronik weder das Vorhandensein eines Throns noch das eines Gewölbes herleiten. Es folgt aus ihr „kaum etwas Anderes, als daß Otto III. in kleiner Gesellschaft das

Grab Karls des Großen besuchte, um es baldigst wieder schließen zu lassen, und ferner, daß den Besuchern die mit gewissen Abzeichen der königlichen Würde ausgestattete Leiche bei ruhiger, oder aber bei oberflächlicher, errötherter Betrachtung etwas auffällig gebettet erschiene“. Zum Schluß erwähnt Pauls noch, ob der Prosopina-Sarkophag dem Sarge gleich sei, aus welchem Friedrich I. zu Ende 1165 die Gebeine Karls des Großen erhob, und entscheidet sich dafür, daß damals die Gebeine des Kaisers in eine hölzerne Lade gelegt wurden, die noch jetzt den Kern des Karlschreines bildet. „Zur Geschichte der älteren Baudenkmale von Kornelimünster“ veröffentlicht Rhoen S. 112 ff. verschiedene Untersuchungen, denen wir hier nicht näher treten können. Für den Litterarhistoriker bietet der Aufsatz von Franz Oppenhoff „Die Beziehungen Friedrich Heinrich Jacobis und seiner Familie zu Aachen“ eine Fülle interessanter Details, besonders auch durch Nachrichten über die Familie von Clermont. Auch Herders Beziehungen zu Aachen kommen dabei auf S. 143 ff. zur Sprache. Aus der Rubrik „Kleinere Mittheilungen“ nennen wir noch die von C. Pauls publizirten besonders kulturhistorisch interessanten Auszüge aus der Chronik des Aachener Rotars Joh. N. Weimands, und die von S. Hansen editirten Breven des Papstes Alexander VII. aus Anlaß des Aachener Brandes von 1656, über dessen materielle Wirkungen C. Fromm ein Altienstück vom Jahre 1664 veröffentlicht. Außer einigen litterarischen Anzeigen ist dem Bande noch eine sorgfältige Litteraturübersicht für das Jahr 1894 beigegeben. Ihr folgen die verschiedenen auf das Vereinsleben bezüglichen Zusammenstellungen. D. N. N.

Gesellschaft für Pommersche Geschichte und Alterthumskunde. Baltische Studien. 46. Jahrgang. Stettin 1896.

Der neueste Band der Zeitschrift des pommerschen Geschichtsvereins enthält neben dem 58. Jahresbericht und dem Berichte der Kommission zur Erforschung und Erhaltung der Denkmäler in Pommern für die Zeit vom 1. April 1895 bis Ende März 1896 vier Abhandlungen. Ein ganz vortreffliches Bild von der Kultur Pommerns in vorgeschichtlicher Zeit giebt uns H. Schumann im Anschluß an fünf von A. Stubenrauch entworfene und ausgeführte Tafeln, auf denen eine große Zahl von prähistorischen Funden dargestellt ist. Die Auswahl dieser Stücke, die Ausführung der Zeichnung, die photolithographische Wiedergabe sind gerade zu als musterhaft zu bezeichnen: H. Schumann schildert in streng wissenschaftlicher, aber allgemein verständlicher Darstellung die Vorgeschichte Pommerns und hat dadurch eine zusammenfassende Arbeit über die bisherigen Ergebnisse der prähistorischen Forschung geliefert, wie sie bisher kaum eine andere deutsche Landschaft besitzt. Wir werfen nicht, daß die Abhandlung, die auch in einer Sonderausgabe zur weiteren Verbreitung namentlich an die pommerschen Schulen bestimmt ist, allgemeine Beachtung finden und für die weitere Erforschung der Vorgeschichte anregend wirken wird.¹⁾ In das 14. Jahrhundert führt uns die Arbeit von Dr. M. Wehrmann über den Bischof

Johann I. von Ramin (1343 bis 1370). Es ist hier der Versuch gemacht, einmal die Regierungszeit eines Raminer Bischofs in engerem Zusammenhange mit den größeren Weltbegebenheiten darzustellen und dadurch manche bisher dunkle oder unklare Farnie der pommerschen Geschichte aufzuhellen. Unter Johann I. verlor das Raminer Bisthum seine bisher behauptete Unabhängigkeit von den pommerschen Herzogen. In dem Kampfe der deutschen Hansestädte stand der Bischof auf der Seite der Fürsten. — Infolge einer Anregung, die auf der ersten Konferenz von Vertretern landesgeschichtlicher Publikationsinstitute im April 1895 gegeben wurde, ist die Arbeit über die erhaltenen mittelalterlichen Stadtbücher Pommerns entstanden, welche durch die gemeinschaftliche Bemühung der Herrn Oberlandesgerichtsrath Dr. Fabricius, Oberlehrer Manke, Professor Dr. Pyl und Oberlehrer Dr. Wehrmann zustande gekommen ist. In 15 pommerschen Städten sind mittelalterliche Stadtbücher aus der Zeit vor 1500 erhalten. An Umfang und Bedeutung der noch vorhandenen Reste überragen Stralsund und Greifswald weit die anderen Städte. Die Beschreibung ihrer Bücher nimmt daher nicht nur den größten Theil der Arbeit ein, sondern wird auch dank der vortrefflichen Ausführung das größte Interesse erwecken. Ist auch sonst das Ergebnis der Zusammenstellung kein sehr bedeutendes, so wird dieselbe doch als der erste Versuch einer solchen Aufnahme des Bestandes an mittelalterlichen Stadtbüchern Beachtung verdienen und hoffentlich recht viele Nachfolger erhalten. Einen Anhang dazu bietet gewissermaßen die Beschreibung des Müggenwalder Urphedenbuches durch J. Boehmer, das allerdings aus weit späterer Zeit (1649 bis 1716) stammt. Wir erhalten aus derselben ein anschauliches Bild von dem Rechtsverfahren in der Zeit nach dem großen Kriege. — Trotz des geringeren Umfanges des 46. Bandes der Balt. Studien schließt sich derselbe nach Inhalt und Ausstattung seinen Vorgängern durchaus würdig an und bietet in seiner Mannigfaltigkeit gewiß eine beachtenswerthe Bereicherung zur Geschichte und Vorgeschichte Pommerns. M. W.

Gesellschaft für Pommersche Geschichte und Alterthumskunde. Monatsblätter. 1896. Nr. 7 — 12.

Die vorliegenden Nummern des 10. Jahrganges der Monatsblätter enthalten wieder mehrere Beiträge zur Vorgeschichte von A. Stubenrauch. Derselbe beschreibt einige Burgwälle in der Umgegend der Stadt Dramburg und behandelt die kleine Urne von Nejschl (Kreis Rügen), die deswegen besonders interessant ist, weil sie keine glatte Bodensfläche hat, sondern unten in eine Spitze ausläuft. Weiter werden Fundberichte über die Aufdeckung von Brandgruben-Gräbern in Gumbin (Kreis Stolp), über eine in Strellenthin (Kreis Lauenburg) ausgegrabene Steinliste, über einen Meneufund und ein Brandgrubengrab bei Dorst (Kreis Regenwalde) mitgeteilt. Die beigegebenen Abbildungen zeichnen sich durch Klarheit vor denen in den früheren Nummern vortheilhaft aus. Auf dem Gebiete der Geschichte bringt M. Wehrmann vornehmlich kleinere Beiträge zur Geschichte des 14. Jahrhunderts, so über den Tod Herzogs Kasimir IV., der 1372 vor Königsberg i. d. N. schwer verwundet ward, über Kasimir V., der als Enkel des Königs Kasimir III. von Polen 1370—1377 Herr zu Dobrin und Bromberg war, über den bisher ganz unsicheren Bischof Johann

¹⁾ H. Schumann. Die Kultur Pommerns in vorgeschichtlicher Zeit. Mit fünf Tafeln nach Entwurf und Zeichnung von A. Stubenrauch. Berlin, C. Z. Mittler & Sohn, 1897. S. 106, 2,20 Mk.

Willelm von Ramn, von dem nachgerufen wird, daß er 1385 erwählt, aber bereits 1386 ermordet wurde, und schließlich über ein wunderthätiges Kreuz in Temnin, das 1326 allgemeine Verehrung fand. Weiter stellt Wehrmann einige ältere Notizen über Schulen in Pommern zusammen, die allerdings uns kein Bild von dem mittelalterlichen Schulwesen zu geben im Stande sind. Die pommersche Musikgeschichte hat in Rudolf Schwarz (Greifswald) einen ruhigen Bearbeiter gefunden. Er behandelt den Stettiner Rektor C. S. Walther, der in einer Note 1793 interessante musikalische Bemerkungen veröffentlicht hat. Weiter giebt er nach einer Predigt vom Jahre 1628 Nachrichten zur Geschichte der Orgel in der Stettiner Jakobikirche, auch hat er wieder in einem Vortrage die Geschichte der Musik im alten Stettin behandelt. Wir wollen hoffen, daß seine Studien weiter reiche Früchte tragen. Groß ist die Zahl der in den vorliegenden Nummern besprochenen Arbeiten zur pommerschen Geschichte, von denen als die wichtigsten hier wenigstens die Bücher von M. Bär (die Politik Pommerns während des dreißigjährigen Krieges) und M. Spahn (Verfassungs- und Wirtschaftsgegeschichte Pommerns von 1478 — 1625) erwähnt werden mögen. M. W.

Der Verein für Geschichte des Bodensees und seiner Umgebung hielt seine Jahresversammlung für 1896 am 6. und 7. September v. J. in Bregenz ab. Die von dem Vorsitzenden, Grafen Zeppelin, geleiteten Verhandlungen lieerten ein erfreuliches Bild von der günstigen pekuniären Lage, sowie von dem stetigen Wachsen des zur Zeit fast 700 Mitglieder zählenden Vereins. Beschlossen wurde, die umfangreichen, auch auf Zoologie und Botanik sich erstreckenden Berichte der staatlichen Kommission zur Erforschung des Bodensees künftig nicht mehr in der Vereinschrift zum Abdruck zu bringen, sondern den Mitgliefern, die es wünschen, gegen Bezahlung an den Vertriebskosten in besonderen Exemplaren zu überlassen um so den Vereinschriften ihren ursprünglich beabsichtigten rein historischen Charakter zu bewahren und die Masse nicht übermäßig zu belasten. Den gefestigten Beirungsabend verlich ein interessanter Vortrag des kaiserlichen Rathes Dr. E. Jenny über die in Bregenz gefundenen zahlreichen römischen Alterthümer aus dem einflussigen Brigantium ein instruktives wissenschaftliches Gepräge. Am folgenden Morgen wurden im reichhaltigen Forstberger Landesmuseum die hervorragenden Ausgrabungen der Romerszeit aus einem Tempel, Privatbauwerk und Bädern, sowie die jüngsten, bei der Rheinfortifikation gemachten Funde unter sachkundiger Führung einer eingehenden Besichtigung unterzogen. Um 11 Uhr versammelten die Theilnehmer sich zu den öffentlichen Vorträgen im Theaterkaale, zu denen auch Ihre königliche Hoheit Prinzessin Theresie von Bayern aus Lindau herübergekommen war. Prof. Dr. Bohmayr von Innsbruck hatte zum Thema die Geschichte der 1647 von den Schweden unter Wrangel zerstörten Burg Hohen-Bregenz gewählt, als deren einzig ruhigen und früher stets üblich gewesenem Namen er die Bezeichnung „Schloß Bregenz“ nachwies. Das Dunkel der Entstehung dieser urkundlich zuerst 1035 genannten stolzen Feste auf dem jetzigen Gebhardsberg vermochte auch Redner nicht aufzuhellen, dagegen konnte er die Unrichtigkeit der Legende, welche den hl. Gebhard, Bischof von Konstanz, auf diesem

Schlosse geboren sein läßt, schlagend nachweisen und verlegte die Geburtsstätte des Heiligen in ein Privathaus der Oberstadt, das jetzige Bürgerhospital, in dem damals der Graf von Bregenz wohnte. Der folgende Redner, Dr. jur. Wenerle von Konstanz, behandelte vom rechtshistorischen Standpunkt aus die Verfassungsgeschichte seiner Vaterstadt im Mittelalter, in der aufstrebenden Zeit des 13. Jahrhunderts, da Bischof und Bürgerchaft um die Ausübung der richterlichen Gewalt und neue Steuermethoden zu rechten begannen. An der Hand eingehender Studien erorterte er besonders die Befugnisse des die Marktpolizei übenden Ammanns, des ihm zur Seite stehenden kleinen Raths und des Reichsvogts. Nachdem um 1 Uhr die öffentlichen Verhandlungen geschlossen waren, versammelten sich die Theilnehmer im Gasthof „zur Krone“ zu einem gemeinsamen Mittagmahl, während dessen mit dem zur Generalversammlung in Blankenburg a. N. vereinigten Gesamtvereine telegraphische Grüße gewechselt wurden (vergl. Korrespondenzblatt S. 1). Gegen Abend verließen die Vereinsangehörigen auf den Land- und Wasserwegen die feilich beslaggte, gastfreie Stadt, um sich im kommenden Jahre in St. Gallen, wohin die nächste Jahresversammlung auf Grund einer Einladung des dortigen antiquarisch-historischen Vereins verlegt wurde, wiederzusehen.

Die Elbinger Alterthums-Gesellschaft hielt am 12. November 1895 ihre Generalversammlung ab. Nach Erstattung des Jahresberichts durch den Vorsitzenden wurde die Rechnung gelezt und von der Versammlung die Decharge erteilt. Die Rechnung schließt mit einem Kassensbestande von 284,28 Mk. ab. Es wurde nun durch Zuruf der bisherige Vorstand wiedergewählt, ebenso die bisherigen Rechnungsrevisoren. In die Museumskommission wurden an Stelle der durch Tod ausgeschiedenen Amtsrichter Walther und Kaufmann Suberzmann gewählt Gymnasialdirektor Dr. Gronau und Kaufmann Levy. Der Vorsitzende Prof. Dr. Dorr schloß sodann die Generalversammlung und eröffnete die erste ordentliche Sitzung des neuen Vereinsjahrs, in welcher derselbe einen Bericht über die Ausgrabungen im Jahre 1896 gab. Die Hauptarbeit war die Untersuchung mehrerer Hügelgräber im Döbercker Walde und der daran grenzenden Stadt. Malauer Forst. Zwar waren diese Grabhügel bereits alle in früherer Zeit in der Spitze des Hügels angegraben und infolgedessen der eigentlichen Grabkammern bereits beraubt, indessen lieferte doch die vollständige Abtragung derselben bis in den gewachsenen Boden hinein interessante Aufschlüsse über Bauart der Hügel und den Verbrennungsplatz der Leiche. Es zeigte sich nämlich, daß die Leiche an derselben Stelle verbrannt worden ist, über welcher der Hügel aufgeschüttet wurde. In dem einen Grabe der Malauer Forst kam außerdem eine merkwürdige, sonst noch nicht beobachtete Konstruktion der beiden Steinpflaster des Hügels zum Vorschein. Derselben hatte man einen zackartigen Rand gegeben, um den auf abschüssigem Terrain angelegten Hügel gegen Gluten zu schützen, außerdem an der Südseite noch Schutzsteinlagen, darin mehrere loslösbare Steinblöcke, zu größerer Sicherheit vorgelagert. Ferner wurde bei St. Eremont eine vorläufige Untersuchung auf dem dortigen Silberberge angestellt, wo im Frühjahr bei Anlage eines Gloden-thurms vorgeschichtliche Scherben zum Vorschein gekommen waren, die Ziegeleibesitzer Wildermann dem Verein

schienke; es wurde dort noch ein bronzenes Ohring und ein Fragment eines thönernen Spinnwirtels gefunden, wahrscheinlich der römischen Epoche angehörig. Molkereibesitzer Schröter schenkte dem Verein eine Anzahl vorgeschichtlicher Scherben und einen bearbeiteten runden Stein, welche Gegenstände auf seinem Felde bei Weingarten im vergangenen Sommer gefunden sind. Die Funde deuten auf das Vorhandensein von Steinzeitengräbern, und wird eine genauere Untersuchung durch die Gesellschaft im nächsten Jahre stattfinden. Auf dem Felde des Herrn Berzen-Possitze hob Prof. Dorr im Sommer eine Urne, die Herr Berzen dem Museum schenkte. Ferner erwarb die Gesellschaft durch Kauf ein durchlochstes Steinbeil aus Dörbeck. Der Vorsitzende Prof. Dorr theilte mit, daß die Mitaliederzahl der Gesellschaft gegenwärtig 71 beträgt. Das Andenken des verstorbenen Kaufmann Sudermann, der seit Gründung des Vereins stets ein sehr thätiges Mitglied gewesen, wurde durch Erheben von den Ehren geehrt.

Königlich Sächsischer Alterthumsverein. Neues Archiv für Sächsische Geschichts- und Alterthumsfunde. Herausgegeben von Dr. Hubert Ermisch. Band XVII. Dresden 1896.

Das Organ des königlich Sächsischen Alterthumsvereins erscheint fortan, dank der Munificenz der königlichen Staatsregierung, in einem um 4 Bogen erweiterten Umfange. Der vorliegende Band enthält zuerst einen Aufsatz des Herausgebers über die geschichtlichen Beinamen der Wettiner; der Verfasser hat in der Generalversammlung zu Konstanz (vergl. Korrespondenzblatt 1895, S. 125) über diesen Gegenstand ein längeres Referat erstattet, und der Inhalt ist daher den Lesern dieser Zeitschrift aus den Protokollen bereits bekannt. Woldemar Lippert handelt noch neuerdings von ihm aufgefundenen Dokumenten über die Erbauung der Fürsten- oder Andreaskapelle im Kloster Mitzelle 1339, über deren spätere Schicksale und besonders über den Neubau der Bearbniskapelle 1784—1804. Otto Langer veröffentlicht eine eingehende kritische Studie über die Entstehung der sogenannten Annales Vetero-Cellenses, zu der er durch die Auffindung einer Uebersetzung der Annalen in der Zwidauer Rathsbibliothek und durch eine genaue Untersuchung der ältesten, in Baugzen befindlichen Handschrift veranlaßt worden ist. Er nimmt an, daß die Mitzeller Annalen um 1410 von einem unbekanntem Verfasser, zunächst bis zum Jahre 1375 niedergeschrieben, später aber von demselben Verfasser bis 1411 fortgesetzt worden sind. Joh. Tylich, der mit Unrecht für den Verfasser gehalten worden ist, hat aus diesem erwähnten Werke 1421 einen Auszug gemacht und einzelne Bemerkungen hinzugefügt. Als Entstehungsort der Annalen vermerkt Langer Leipzig. Der umfangreichste Aufsatz der Feste ist von Erich Brandenburg, Herzog Heinrich der Fromme und die Religionsparteien im Reiche (1537—1541).

Herzog Heinrich trat unter dem Einflusse seiner Gattin Katharina 1537 zum Protestantismus über und ließ sich auf Antrieb des Kurfürsten Johann Friedrich in den Schmalkaldischen Bund aufnehmen, um an diesem einen Rückhalt gegen seinen Bruder, den streng katholischen Georg, zu finden. Er ward jedoch nur in den Hauptvertrag, nicht in die die Leistungen regelnde Verfassung aufgenommen; das sollte erst geschehen, wenn er Georg beerbt habe. Bis dahin war er nur Schutzverwandter

des Bundes und auch nie zu den Bundestagen erfordert. Georg veruchte erst durch Spermaßregeln gegen Heinrichs Besitzliche, dann, als im Jahre 1538 eine Spannung zwischen diesem und den Erneuern eingetreten war, durch Lockungen mit pekuniären Vortheilen den Bruder zum Rücktritt zum alten Glauben oder wenigstens zum Eintritt in den Nürnberger Bund zu bestimmen. In den Text der Gründungsurkunde dieses Bundes hatte er eine Klausel aufnehmen lassen, die auch protestantischen Fürsten den Beitritt gestattete, falls sie sich verpflichteten, in ihren Gebieten bis zur Entscheidung eines allgemeinen Konzils keine religiösen Neuerungen vorzunehmen. Er wollte so Heinrich verhindern, wenn dieser seine Lande erbe, in ihnen zu reformiren. Heinrich schwankte, bis es dem Landgrafen Philipp gelang, die Herzogin Katharina mit Johann Friedrich wieder auszuföhnen und dadurch den Abfall Heinrichs zu verhindern. Georgs Plan, seinem blödsinnigen Sohne Friedrich die Nachfolge zu verschaffen, scheiterte durch dessen vorzeitigen Tod. Ein Testament, durch das er dem Bruder die Besitzergreifung möglichst erschweren wollte, war noch unvollzogen, als er selbst am 17. April 1539 starb. Heinrich gelangte nun ohne Widerstand zur Herrschaft und begann nach dem Beispiele Johann Friedrichs eifrig zu reformiren. Aber bei dem meißnischen Adel und den größeren Städten fand er hartnäckigen Widerstand. Sein Geldbedürfniß nöthigte ihn, im November 1539 einen Landtag nach Chemnitz zu berufen. Die hier unzweideutig zu Tage tretende Stimmung der Stände äußerte alsbald Wirkung auf seine innere Politik: Die Reformation gerieth ins Stocken. Unter dem Einflusse seiner katholisch gesinnten Stände löste Heinrich dann schon während seines ersten Regierungsjahres seine nahen Beziehungen zu dem Kurfürsten und dem Landgrafen, sowie zu dem von ihnen geleiteten Schmalkaldischen Bunde, während er gleichzeitig durch seinen Schwager Albrecht von Mecklenburg in Beziehungen zu König Ferdinand trat. Das Bekanntwerden der Doppelhe Philippi im Sommer 1540 gab ihm einen willkommenen Vorwand, sich ganz von den protestantischen Führern zu sondern. Dem Schmalkaldischen Bunde gehörte er äußerlich auch ferner an, leistete ihm aber nichts und erkannte die Beschlüsse der Bundestage nicht als verbindlich an. So war bei seinem Tode das albertinische Herzogthum durch die Schwäche seiner Regierung in eine gefährliche Stellung zwischen den Parteien gerathen. — Der Band enthält endlich noch einen längeren Aufsatz von Gustav Wolf über die Anfänge der Regierung des Kurfürsten August, eine Untersuchung über die Unrechtheit der von Paulmi herausgegebenen Acta et facta praesulum Neuenburgensium von W. Jahr und eine kleine Mittheilung von Ernst Schwabe über ein Buch aus Thomas Münzers Bibliothek mit einigen wahrscheinlich von Münzers Hand herührenden Notizen über den Bauernkrieg.

Verein für die Geschichte Leipzigs. 5. Band. 1896. Selbstverlag des Vereins.

Der 240 Seiten starke Band enthält drei größere Aufsätze von Dr. Beck, Gymnasialoberlehrer in Zwickau, Dr. Kroker, Assistent an der Stadtbibliothek in Leipzig, und Edward Mananer, Bürgereschullehrer in Leipzig. Beck: Magister Christian Daum, Rektor zu Zwickau und seine Leipziger gelehrten Freunde. Daum starb 1687, 75jährig. Seine Bücher- und Handschriftensammlung (Sans Sachs) bildet den Grundstock und die Hauptzierde

der Zwifauer Rathsbibliothek, 76:0 Bände für 1700 Meißnische Gulden 1694 vom Rathe erworben. Die vorzüglich geordnete Briefsammlung Daums mit 196 Autoren und 4022 Briefen bietet ausreichendes Material zu einer Geschichte der Philologie, Theologie und des Buchhandels im 17. Jahrhundert. Krofer: Leipzig in Liedern und Gedichten des dreißigjährigen Krieges. Der Verfasser zieht viele Inedita der Leipziger Stadtbibliothek heran und weiß das Ganze zu einem interessanten Gemälde zu gestalten. Manzner: Die Familien Kunze, Körner und Tischbein. Der Verfasser bietet vor Allem eine Biographie von Kunze, einem intimen Freunde Theodor Körners. Kunze ist als vornehmer Leipziger Handelsherr 1802 77jährig gestorben. Seine Gattin war eine Tochter des Porträtmalers Tischbein, des Nachfolgers von Deser. Seite 177 bis 187 steht ein interessanter Brief der Frau Tischbein, den sie am 19. November 1813 aus Leipzig an ihre Tochter nach Heidelberg geschrieben hat. Hierauf folgen kleinere Mittheilungen von Krofer. Zunächst ein Schwank in 128 gereimten jambischen Dimetern sub annum 1541, mit einer Ausführung über Ten Helden und den mutmaßlichen Dichter des Schwanks. Dann (S. 213 bis 221) eine Abhandlung über das Leben des 1648 verstorbenen sächsischen Kammerprocurators Gottfried Zimkelthaus, eines Leipziger Jugendfreundes von Paul Fleming. S. 224 bis 239 bringt ein sehr gelungenes parodisches Gedicht „Der Kaiser vor Abderas Thoren“ auf die lange vorbereitete und schließlich verschlafene Bearürzung Napoleons am 27. Juli 1807. Den Beschluß macht eine Notiz über die Geschichte des 1822 vollendeten großen Leipziger Steoramas im Geschichtsmuseum. Eine beigegebene Tafel veranschaulicht das schöne Werk. D.

Verein für siebenbürgische Landeskunde. Archiv. N. F. XXVII. 1. 1896 Deutsch, Vortrede auf Johann Wolff. Wolff ist ein 1893 verstorbenen um Siebenbürgen verdienter Forscher, der zuerst ein Zusammenarbeiten von Sprach- und Geschichtsforschung in Siebenbürgen ansahnte. Er begründete und leitete sieben Jahre bis 1886 das Korrespondenzblatt des Vereins für siebenbürgische Landeskunde. Herbert, Die Rechtspflege zur Zeit Karls VI. Der Verfasser bespricht ausführlich die Hermannstädter Magistratsprotokolle aus der ersten Hälfte des vorigen Jahrhunderts über Diebstahl, Ehebruch, Hezerei und die gesammte unerquickliche Rechtspflege der damaligen Zeit. Höchsmann, Zur Geschichte der Regenreformation in Ungarn und Siebenbürgen. Zweiter Theil. Höchsmann beleuchtet vom protestantischen Standpunkt das Treiben der Jesuiten, das zu ihrer schließlichen Ausweisung am 12. November 1606 führte. D.

Sarzverein für Geschichte und Alterthumskunde. Zeitschrift herausgegeben im Namen des Vereins von dessen erstem Schriftführer Dr. Ed. Jacobs. 29. Jahrgang. 1896. I. Heft.

Die drei ersten Abhandlungen beschäftigen sich mit mittelalterlicher Städteverfassung. Archivarath Dr. Doebner behandelt zuerst Sildesheim im späteren Mittelalter nach einem Vortrage auf der 24. Hauptversammlung des Sarzvereins in Sildesheim; er kommt dabei zu dem Ergebniß, daß Sildesheim im 14. und 15. Jahrhundert auf den verschiedensten Gebieten die Aufgaben erfüllte,

die inmitten einer kraftlosen Reichsgewalt und der aufstrebenden territorialen Herrschaften den ummauerten Städten als den Mittelpunkten des Handels und der Kultur gestellt waren. Dann setzt Dr. Hölzger die Beiträge zur Geschichte von Goslar fort und schildert ausführlich unter Befügung von Urkunden den langwierigen Prozeß zwischen dem Rath der Stadt Goslar und deren Bürgermeister Heinrich von Abelde von 1445 bis 1454. Endlich giebt der auf diesem Gebiete bestens bekannte Dr. W. Varges einen Ueberblick über die Verfassungsgeschichte der Stadt Halberstadt im Mittelalter. An diese drei ersten Abhandlungen schließen sich wieder zwei zusammenhängende von Dr. Reischel in Tischerleben an, der die Wüstung Sommeringen bei Bastorf im Kreise Tischerleben und das vermeintliche Grafengeschlecht von Summeringen behandelt. In Urkunden der sächsischen Kaiser Otto II. und III. wird mehrfach ein Ort Sumeringe genannt, ohne daß es bisher gelungen ist, dessen Lage festzustellen, da es etwa neun verschiedene Orte giebt, die Anspruch auf die alte Bezeichnung machen können. Verfasser kommt zu dem Ergebnisse, daß das Dorf Gangloffsömmern bei Greußen gemeint ist, da Otto II. und Otto III. dort einen Herrenhof hatten, von dem aus die Urkunden datirt waren. In der zweiten Abhandlung wird festgestellt, daß es nie Grafen von Summeringen gegeben hat, daß vielmehr durch ein Mißverständnis die Walbecker Grafen damit gemeint sind. — Dr. Wehrmann in Stein berichtet über Friedrich von Stolberg, Domherrn von Ramin, mit einem Regestenanhang aus den Jahren 1297 bis 1329, und Heine in Nordhausen erörtert die Artikel der dortigen alten Knochenhauerinnung unter Befügung der alten Artikel. Der allgemeine Theil schließt mit einem Vortrage des Freiherrn v. Minnigerode-Allerburg über das Schloß Allerburg unter dreißigjähriger braunschweigischer Herrschaft — darin verdient besonders die genealogisch-heraldische Betrachtung über verschiedene Geschlechter jener Gegend hervorgehoben zu werden — und mit 2 Beiträgen zur Geschichte von Tischerleben von Dr. Straßburger über die alte Burg daselbst sowie über die Geschichte des Dorfes Groß-Schierstedt bei Tischerleben. Der folgende Theil ist den Ausgrabungen gewidmet, und zwar ist es wiederum der bekannte Pastor Becker in Lindau bei Zerbst, der über die Eilsdorfer Haus- und Gefichtsurnen in lichtvoller Weise berichtet, denen Dr. Voß in Berlin hohe wissenschaftliche Bedeutung beilegt. Im Anschluß daran schildert Nolte in Thale die dortigen Ausgrabungen und deren Ergebnisse. Unter dem Titel „Vermischtes“, dessen Inhalt zum größten Theil von Dr. Jacobs herrührt, wird die erste bekannt, um die Mitte des 16. Jahrhunderts zu wissenschaftlichen Zwecken ausgerüstete Brockenfahrt beschrieben und der Brocken und das deutsche Vaterlandsgefühl in Beziehung auf die fürstlichen Besucher und die Aufzeichnungen in den Brockenbüchern in anziehender Weise geschildert. Endlich werden vom Pastor Moser zwei Köpfler Erscheinungsgeschichten aus dem 17. Jahrhundert mitgetheilt, und den Schluß des reichhaltigen Festes, das übrigens mit drei Karten und Kartenbüchern, sechs Stein- und Lithdrucktafeln und drei Textabbildungen ausgestattet ist, bilden Bücheranzeigen über Dr. Danneils Beiträge zur Geschichte des Magdeburgischen Bauernstandes, über Meyers Kyffhäuserführer und Berolds Geschichte der Burg Lutterberg bei Lutterberg. K.

Verein für mecklenburgische Geschichte und Alterthumskunde. Jahrbücher, LXL. Jahrgang. Schwerin 1896. 372 und 48 Seiten. Herausgegeben von Archivrat Dr. H. Grotefend.

Die Arbeit des Baudirektors Hübbe „Zur Topographie des alten Schwerin“ ergänzt den Aufsatz des Senators Lisch im Jahrbuch 42 über die Entstehung und Entwicklung der Stadt Schwerin. Hübbe verwerthet die Ergebnisse der unter seiner Oberleitung vor einigen Jahren für die Kanalisation der Stadt vorgenommenen Ausgrabungen, durch welche die bisher bekannten Nachrichten über die Lage mancher jetzt verschwundener Bauwerke und historischer Stätten, z. B. des Schelf- und Burgthores, des ältesten Stadtgrabens, der Stadtmauer und des Wendekirchhofs hinter dem Rathhaus theils bestätigt, theils berichtigt wurden. Drei Pläne über Schwerin innerhalb der Planken vor 1340, über Schwerin innerhalb der Mauer nach 1340 und über den Marktplatz vor und nach dem Brande von 1651 sind der Arbeit beigelegt. Dr. J. Lechen-Wismar bespricht in seinem Aufsatz „Wismar und die Vemgerichte“ zunächst das Wesen der westfälischen Vemgerichte, giebt dann einen kurzen Ueberblick über deren Geschichte und stellt schließlich die Fälle zusammen, wo diese Gerichte gegen die Stadt Wismar oder ihre Bürger angerufen sind. Hervorzuheben ist der Prozeß gegen Heinrich Kracht zu Ende der achtziger Jahre des 15. Jahrhunderts, der die Vermittelung der Herzöge nothwendig machte. Möglicherweise hat dieser Prozeß den Anlaß dazu gegeben, daß sich Herzog Magnus von Mecklenburg 1495 einen Schutzbrief gegen die westfälischen Gerichte erwirkte. Nach einem „Protokollbuch des Schweriner Niedergerichts“, das allein von allen Niedergerichtsakten den Schweriner Stadtbrand von 1651 überdauert hat, giebt Archivhilfsarbeiter Dr. Stahr eine Schilderung der Organisation und Thätigkeit dieser Behörde. Für die monatliche Revision des Brotes nach Gewicht und Beschaffenheit ist der Einkaufspreis des Scheffels Roggen und Weizen in den Jahren 1648 bis 1650 im Protokollbuch notirt. „Eine Hugenotten-Kolonie in Mecklenburg“ von Professor Dr. Stieda-Rostock behandelt die Ansiedelung französischer Refugees in Bülow. Es sind zwei Einwanderungen aus den Jahren 1698, 1700 und 1703, 1704 zu unterscheiden. Trotz mannigfacher Unterstützung durch den Herzog hat die französische Kolonie dem gewerblichen Leben in Mecklenburg den gewünschten Aufschwung nicht gebracht, weil sich für ihre Erzeugnisse kein genügender Absatz fand. Jetzt sind nur noch geringe Spuren der französischen Gemeinde in Bülow zu finden.

Professor Dr. Dragendorff-Rostock hat einen im Verein für Rostocker Alterthümer gehaltenen Vortrag über „Angelus Sala, Leibarzt des Herzogs Johann Albrecht, und seine Bedeutung für Medizin und Chemie“ zum Abdruck gebracht. Sala soll in Vercina im Venezianischen geboren sein, er ist 1625 nach mancherlei Irrfahrten von Johann Albrecht als Leibarzt nach Güstrow berufen und 1637 in Bülow gestorben. Seine Bedeutung liegt darin, daß er zwischen der alten Schule der Ärzte, den Galenikern, die ihre Medikamente aus dem Pflanzen- und Thierreich auf dem Wege der Empirie sammelten, und der neuen Schule, den Spagirikern, die zu einseitiger Ausnutzung der Chemikalien gelangten, die richtige Mitte innehat. Oberlehrer Dr. Belz veröffentlicht „Neue Funde aus der jüngeren Bronzezeit in Mecklenburg“.

Es stammen diese aus den Fundstellen, die der Verfasser in den letzten zehn Jahren im Auftrage der Kommission zur Erhaltung der Denkmäler untersucht hat. Die jüngere Bronzezeit unterscheidet sich von der älteren Bronzezeit durch einfachere Grabformen und Grabausstattung sowie durch stärkere Einwirkung südöstlicher Bronzegebiete, besonders des Hallstätter Formentkreises. Ihr Anfang liegt unzweifelhaft ein gutes Stück vor der Mitte des ersten vorchristlichen Jahrtausends. Die Funde werden in drei Abschnitten behandelt: 1. Grabfunde, 2. Deposifunde, 3. Einzelfunde. Bibliothekar Dr. Hofmeister-Rostock bespricht das „Lied vom König Anihyrus“, dem sagenhaften Ahnherrn des mecklenburgischen Fürstenhauses. Eine Stelle im Sachsenpiegel (Buch III, Artikel 44) scheint den Ausgangspunkt für die spätere gelehrte Erfindung zu bilden. Nicolaus Marschall hat zuerst die Sage in den 1521 erschienenen *Annalium Herulorum et Vandalorum libri VII* ausführlich bearbeitet. Darauf hat sich auch die lateinische und deutsche Dichtung des Stoffes bemächtigt. Für ein deutsches Gedicht, das 1893 in einer Runenhandschrift im Archiv des Gutes Hagedorf in Holstein wieder aufgefunden ist, bildet die Grundlage Marschall, die hauptsächlichste Quelle die 1554 erschienene Geschichte der Könige der Gothen und Schweden von Johannes Magnus. Nach Professor Möller in Kopenhagen, der das Gedicht neu herausgegeben hat, ist es etwa 1564 bis 1571 entstanden und hat Paul Melissus Schede zum Verfasser. Dagegen ist Hofmeister der Ansicht, daß die Runenhandschrift sicher, das Gedicht selbst wahrscheinlich von Elias Schärde herrührt, der von 1615 bis 1641 lebte. Professor Dr. Rudloff giebt in seinem Aufsatz „Die mecklenburgische Vogtei Schwaan“ einen Beitrag zur Landes-topographie. Auf Grundlage des Urkundenbuchs und der Akten des Archivs bestimmt der Verfasser die inneren und äußeren Grenzen des Gebietes, das sich westlich etwa bis Kröpelin und Neukloster, östlich bis an die Warnow und die Stadt Rostock erstreckte und zeitweise während des Mittelalters einen Verwaltungsbezirk mit dem Hauptort Schwaan bildete. Er schließt sich dabei eng an die Geschichte der Klöster und geistlichen Stiftungen an, die ausgedehnten Grundbesitz in der Vogtei Schwaan hatten. Sein Aufsatz zerfällt in vier Abschnitte: 1. Entstehung der Vogtei, 2. die Äbte Doberan und die Grenzen der Herrschaft Rostock, 3. die werle-mecklenburgische und die rüstländische Grenze der Vogtei, 4. die älteren mecklenburgischen Landestheilungen. Eine Zeichnung der Umgegend von Neukloster ist beigegeben. Zum Schluß macht Archivhilfsarbeiter Dr. Stahr Mittheilungen über „Seeräuberei an der mecklenburgischen Küste“ vom Jahre 1565. Die Veranlassung boten die Fehden, die nach 1558 zwischen den westlichen Hansestädten und ihren Anhängern einerseits und Polen mit seinem Anhang andererseits um die „Narvafahrt“, d. h. um den freien Handel über Narva mit Rußland, entstanden. Ein Holsteiner und ein Hamburger Schiff, auf der Rückfahrt von Narva in die Heimath begriffen, wurden von Danziger Freibeutern des Königs von Polen bei Timmendorf auf Poel und bei Alt Gaarz auf den Strand getrieben und ausgeplündert. Die Verhandlungen darüber zogen sich lange Zeit hin.

Die dem Jahrbuch angehängten Quartalsberichte enthalten geschäftliche und kurze wissenschaftliche Mittheilungen. Danach beträgt am Schlusse des vierten Quartals die Zahl der ordentlichen Mitglieder 479, der

Correspondenzblätter 10, der korrespondirenden Mitglieder 27. Vom Urkundenbuch sind die Bände 17, 18 und 19 noch im Druck. Band 17 enthält die Register zu den Bänden 13 bis 16 (jetzt bis Buchstabe K des Wort- und Sachregisters fertig). Band 18 ist im Text fertig und hat noch auf Vollendung der Register (das Wort- und Sachregister fehlt noch). Band 19 hat im Textdruck begonnen. Das Manuskript des 1. Bandes der Sammlung von medlenburgischen Volksüberlieferungen ist vom Herausgeber, Oberlehrer Wossidlo-Waren, der vom Verein eingesetzten Kommission zur Prüfung übergeben. Unter den wissenschaftlichen Mittheilungen haben allgemeineres Interesse die „Nachträge zu den Stammtafeln des Großherzoglichen Hauses (Jahrbuch L)“ von Dr. F. Tschern-Bismar und „Mistewoi (Mistizlaw)“ von Oberlehrer Dr. Belp.

Versammlungen im Winter haben in Schwerin fünf stattgefunden, in denen folgende Vorträge gehalten wurden: 1. Grotensend, Werden und Wachsen des Klefens Dargun. 2. Schlacht bei Gadebusch. 3. Voh, Medlenburg und die Unionspolitik der protestantischen Fürsten vom Wormser Colloquium bis zum Raumburger Fürstentage. 4. Gerhardt-Klopp, David Chnträus und seine Geschichtsschreibung. 5. Hofmeister-Klopp, das Lied vom König Anshyrus. Am 10. Juli wurde eine Generalversammlung zu Schwerin abgehalten, auf der Archivar Dr. Grotensend einen Vortrag über die Stadt und den Dom zu Haseburg hielt. Am folgenden Tage wurde ein gemeinsamer Ausflug nach Haseburg gemacht.

Stuhr.

Der Hanjische Geschichtsverein hat zu seinen beiden großen Publikationen, dem Urkundenbuch und den Hansaresseisen, noch eine dritte in Angriff genommen: Die Veröffentlichung von Inventaren der Archive der hanjischen Hauptstädte für das 16. Jahrhundert, von denen das Kölner Inventar, Band I 1531 bis 1571, bearbeitet von Höhlbaum unter Mitwirkung von Neußen, (Leipzig, Tunder und Humbolt, XVII, 637 S.) schon erschienen ist. Der Band umfaßt Register und einen Anhang, in welchem wichtigere Urkunden in ausführlicher Inhaltsangabe, vielfach in wörtlichem Abdruck mitgetheilt werden. Die politische und wirtschaftliche Geschichte des 16. Jahrhunderts, vor Allem der Niedergang des hanjischen Handels gegenüber dem Aufschwung Englands, erhält in dieser Publikation die zuverlässigste urkundliche Grundlage. — In Vorbereitung sind die Inventare von Braunschweig und von Danzig.

Maatschappij der Nederlandsche Letterkunde. Wie alljährlich, so ist auch über das Jahr 1895/96 ein ausführlicher Bericht von der Maatschappij zu Leiden unter dem Titel „Handelingen en mededeelingen“ erschienen (Leiden 1896). Er füllt einen stattlichen Band von 251 Seiten und ist in diesem Jahre besonders bemerkenswerth, weil er, abgesehen von den Einzelrichtern des Sekretärs, des Bibliothekars und des Schatzmeisters, in der Begrüßungsrede des verdienten Vereinsvorsitzenden, des Professors F. N. Blok, eine kurze Geschichte von dem Ursprung der Maatschappij enthält und außerdem mehrere kleine Aufsätze, von denen der des Vorsitzenden sich gegen den Aufsatz von Kunze in den Hanjischen Geschichtsblättern (1894) und dessen Auffassung von Hansen und Hansgrafen wendet. — Auch ist die Maatschappij ihrer nässlichen

alten Gewohnheit treu geblieben und hat als Beilage einen Band mit den Lebensabrißen der im Berichtsjahre verstorbenen zehn Mitglieder erscheinen lassen (Leiden 1896) 350 Seiten). Diese Biographien aus verschiedenen Federn zeichnen sich durch große Genauigkeit in den mitgetheilten Lebensumständen und durch ausführliche Nachweise über die schriftstellerische Thätigkeit der Verstorbenen aus. Besonders hervorheben möchten wir die Skizze (S. 51 bis 73) über Heinrich Oktavius Feith, den hochverdienten Reichsarchivar der Provinz Groningen, der am 24. September 1895 fast 82 Jahre alt gestorben ist. Der Verfasser F. N. Blok, schildert aus eigener Kenntniß mit warmem Herzen das stille arbeitsame Leben dieses fruchtbaren Gelehrten, der zu den ersten gehörte, die die Schätze ihres Archivs durch gedruckte Inventarien den weiteren Kreisen der Gelehrten zugänglich gemacht haben (schon 1833). Es ist bemerkenswerth, daß der Vater des Heinrich Oktavius Feith dessen Amtsvorgänger gewesen ist, wie nun seit 1895 der Sohn wieder dem Vater im Amte gefolgt ist.

C. F.

Geschichts- und alterthumsforschender Verein zu Eisenberg (S. Alt.) Mittheilungen. XI. Heft. 1896.

Prof. Dr. Schirmer: Eisenbergische Statuten vom Jahre 1610. (Leipzig, Kommissionsverlag von Taubner.)

Die auf Pergament in deutscher Sprache sehr sauber geschriebenen Statuten sind die ältesten im Eisenberger Ratharchive aufbewahrten Urkunden; der kulturgeschichtliche Werth dieses alten Stadtrechtes liegt in seinem antirömischen Charakter, der im Gegensatz zum Sesezesrecht der Regierung nur das Deutsche Gewohnheitsrecht aufweist. Im Wesentlichen handelt es sich um erbredliche Bestimmungen, die in 11 Capita Seite 8 bis 26 mit guten erläuternden Noten gegeben sind. Es schließen sich daran 42 Artikel einer Polizeiordnung, die seit 1563 jährlich gemeiner Bürgerchaft vorgelesen wurden (S. 26 bis 47). Schwepfinger behandelt S. 48 bis 69 die geologischen Verhältnisse von Eisenberg und Umgebung. Zum Schluß Vereinsbericht über 1895.

Mittheilungen. XII. Heft. 1897. Unter dem Titel: Der „Orientalist“ Dr. Reinhold Kost, sein Leben und sein Streben“ veröffentlicht Prof. Dr. D. Weise die Biographie des langjährigen Oberbibliothekars der India Office Library in London. Der Verfasser hat das reiche Material, das ihm in Kosts wissenschaftlichen Arbeiten und Briefen, in Mittheilungen von Bekannten und anderweit zur Verfügung stand, mit größter Liebe und Sorgfalt verarbeitet und in 5 Kapiteln (1. Jugend 1822 bis 1847, 2. London und Idworth 1847 bis 1850, 3. Canterbury 1850 bis 1863, 4. London 1863 bis 1896, 5. Charakteristik) ein wahrheitsgetreues und interessantes Lebensbild dieses ebenso bedeutenden wie bescheidenen und liebenswürdigen Gelehrten gegeben. Kost ist 1822 in Eisenberg (Sachsen-Meiningen) geboren, wo auch 1681 der Jurist Johann Gottlieb Heinemann und 1781 der Philosoph Christian Friedrich Krause das Licht der Welt erblickten. Er verdient, diesen großen Söhnen seiner Vaterstadt an die Seite gestellt zu werden, denn der Umfang seiner Sprachkenntnisse war so gewaltig, daß er unter den Sprachforschern der Gegenwart nicht seinesgleichen fand. Die orientalischen Sprachen waren ihm in ihrem ganzen Umfange vertraut, doch gab es auch fast keine Sprache in Europa, die er nicht beherrschte hätte, und selbst mit den Sprachen Afrikas, Amerikas und Australiens

war er bekannt. Diesen Schatz von Kenntnissen hat er nicht bloß benutzt, um aus der ihm unterstellten Bibliothek die vollzählige Schatzkammer orientalischer Schriften in Europa zu machen, sondern er hat ihn auch in so uneigennütziger Weise und liebenswürdiger Dienstfertigkeit der Gelehrtenwelt zur Verfügung gestellt, daß schon bei seiner Pensionierung Ende September 1893, noch mehr aber bei seinem Tode am 7. Februar 1896 sein Verlust im Kreise der Sprachforscher als unerseßlich empfunden wurde. Hoffentlich trägt die Biographie dazu bei, das Leben und Wirken dieses trefflichen Mannes in weiteren Kreisen bekannt zu machen und seinem Namen den Ruhm zu verschaffen, den er verdient.

Gesellschaft für Geschichte und Alterthumskunde der Ostseeprovinzen Rußlands. I. Sitzungsberichte von 1895. Mit zwei lithographirten Tafeln. Riga 1896, W. F. Häcker, 180 S. Weitere Kreise dürfte aus den vorliegenden Berichten die Nachricht interessieren, daß die Rigasche Gesellschaft für Geschichte und Alterthumskunde außer dem livländischen Urkundenbuch die Herausgabe der livländischen Ständetagsakten unternommen hat. Diese Arbeit ist Herrn D. Stavenhagen übertragen worden. Der erste Band ist bereits druckfertig, der zweite, abschließende soll ein Jahr später folgen. Futurär wird die Publikation durch die Ritterschaften und Städte der Ostseeprovinzen unterstützt. Ferner mag auf einen Vortrag von Mik. Busch hingewiesen werden, in welchem über die in einem Buchdeckel der Gesellschaftsbibliothek gefundenen alten Spielkarten (so genannte deutsche Eichelkarten) berichtet wird. Dazu sind zwei Tafeln mit lithographirten Abbildungen beigegeben. Auch die übrigen Vorträge, die es sowohl mit der politischen, als Wirtschaftsgeschichte der Ostseeprovinzen zu thun haben, erweisen, daß die wissenschaftlichen Interessen in den deutschen Gesellschaftskreisen Rigas noch keineswegs unterdrückt sind. — II. Mittheilungen aus dem Gebiete der Geschichte Liv-, Est- und Kurlands. 16. Band 2. (Schluß-) Heft. Riga 1896, N. Kymmel, 630 S. Das Schlußheft des 16. Bandes der „Mittheilungen“ etc. enthält einen Aufsatz von A. Szepherim und G. Otto über die Kur-, Liv- und Estländer auf der Universität Königsberg (Theil II 1711 bis 1800) und die Darstellung zweier Kapitulationsverhandlungen Dorpat 1656 und 1704 von Fr. Biemann jun. Beide haben außer dem politischen auch ein kriegsgeschichtliches Interesse. — III. Schragen der Gilden und Aemter der Stadt Riga bis 1621. Bearbeitet von Wilhelm Stieda und Konstantin Mettia. Riga 1896, W. F. Häcker. XV und 478 S. Die Rigaschen Stadtbücher sind fast alle vortrefflich edirt. Leider fehlen noch die Kammereibücher. Nun liegt der Abdruck der Schragen vor, der durch die Einleitung über die Geschichte des Gewerbes in Riga mit Berücksichtigung der anderen Städte des livländischen Ordensgebietes einen besonderen Werth erhält. Es werden 129 Schragen und ähnliche Urkunden aus den Jahren 1252 bis 1421 vollständig mitgetheilt, im Anhang nach 19 Stücke aus der späteren Zeit und einige ältere in Betracht kommende Urkunden. Die einleitende Gewerbegeschichte reicht bis in die neueste Zeit. Somit bildet das Werk einen willkommenen Beitrag zur deutschen Gewerbegeschichte und wird von den Fachgenossen anerkennend begrüßt werden. Auch die Freunde hanßischer Forschung werden

es mit Vortheil benutzen können, da Riga bekanntlich ein wichtiges Glied des großen Städtebundes war. Ein Glossar, ein Orts- und ein Personenregister erhöhen die Brauchbarkeit der vortrefflichen Publikation. — IV. Bibliographie der Archäologie Liv-, Est- und Kurlands. Zusammengestellt von Union Buchholz. Riga 1896, W. F. Häcker. IV und 61 S. Auf Anregung der Gräfin V. S. Uwarow, der Präsidentin der russischen archäologischen Gesellschaft, beauftragte die Rigasche Alterthums-Gesellschaft das um die livländische Geschichte hochverdiente Mitglied ihres Direktoriums, Herrn Anton Buchholz, mit einer Zusammenstellung der Schriften über baltische Archäologie. Die Ausführung ist, wie nicht anders zu erwarten war, vortrefflich. In chronologischer Reihenfolge, mit dem Jahre 1604 beginnend, sind alle einschlagenden Schriften und Aufsätze in 771 Nummern vollständig und bibliographisch genau verzeichnet; im Anhang ein alphabetisches Verzeichniß der Verfasser, Uebersetzer u. s. w., sowie ein Ortsverzeichniß angefügt. Die Schrift ist zur Feier des X. archäologischen Kongresses in Riga im Sommer 1896 erschienen.

I. G.

Niederlausitzer Gesellschaft für Anthropologie und Alterthumskunde. I. Jahresversammlung. Am 5. und 6. Juli 1896 hielt die Gesellschaft ihre 12. Jahresversammlung zu Sommerfeld i. L. ab, der eine erfolgreiche zur Orientirung für weitere Kreise bestimmte Ausgrabung bei Belsau, Kr. Sorau, voranging. In der Stadt hatte ein rühriger Festausschuß die Vorbereitungen in umsichtiger Weise getroffen, so daß der Verlauf des Zusammenseins die zahlreiche erschienenen Mitglieder und Gäste in hohem Maße befriedigte. Nach dem Jahresberichte des Vorsitzenden Dr. Fentsch war die Zahl der Mitglieder auf 380, der Bestand des Museums zu Cottbus auf 1200 Gegenstände, der der Bibliothek auf 310 Bände gestiegen. In seiner Eröffnungsansprache, der zahlreiche Begrüßungen folgten, verweilte der Vorsitzende namentlich bei den neolithischen Funden der Landschaft, die im Ganzen spärlich sind, doch aber infolge des Zuwachses in der letzten Zeit schon Vermuthungen über die Kulturbeziehungen zulassen. Die geschichtliche Seite der Gesellschaftsarbeit war durch einen Vortrag des Königl. Sächs. Staatsarchivars Dr. Lippert vertreten. Unter besonderer Berücksichtigung der Geschichte von Sommerfeld und mit Beleuchtung kulturgeschichtlicher Fragen erläuterte er die mittelalterlichen politischen Beziehungen der Niederlausitz zu den Nachbarländern und die Bedeutung, welche damals der Besitz unseres Markgrafthums hatte. Gynnasialdirektor Dr. Weineck besprach die Gestalt des Knecht Ruprecht, den er auf Donar zurückführte. Sanitätsrath Behla legte Funde aus Gräbern der provincialrömischen Periode vor, für die sich die Landschaft in den letzten Jahren überhaupt ergiebiger als ehemals erwiesen hat, dann auch einen Abguß des vielbesprochenen Pithcanthroposchädels; Geheimrath Grempler erörterte die Deutung des Suastika und des Triquetrum, die v. d. Decken in der Bastian-Festschrift vortragen hat. Eine kleine Ausstellung seltener Funde erweckte reges Interesse bei der Versammlung, die in ihrem geschäftlichen Theile den Vorstand fast ausnahmslos wiedergewählte (Vorsitzender Dr. Fentsch in Guben, Schriftführer Dr. Weineck in Lübben). Beim Festmahle überreichte als bleibendes Andenken Souvenir

Felge, der für das Museum wieder eine kostbare Nachbildung aus dem Schatz von Pietroassa geschenkt hatte, den Damen verkleinerte reichvergoldete Nachbildungen aus dem Goldfunde von Bettersfelde u. d. Lausitz.

II. Niederlausitzer Mittheilungen. Heft 5 und 6. S. 235—320. Guben.

Zentisch bespricht Wohnstättenrunder bei Uterwasch, Kr. Guben, die je eine mit Steinen ausgelegte und mit Lehm ausgefüllte Erdgrube umschlossen. Die hierin als kompakte Masse und in der Umgebung als dünne Schicht erhaltene Masse des Dachmaterials rührt nach Ausweis der chemischen Untersuchung von Stroh oder Schilf her. Darüber lag feuerharter Lehmbewurf mit Stabeindrücken und etwaa vorilavische Scherben. Die übrigen vorgeschichtlichen Wohnreste aus der Landschaft werden kurz verzeichnet. — Derselbe Verfasser berichtet über eine Ausgrabung im Armenfriedhof bei Groß-Tauplitz, Kr. Sorau, mit charakteristischen Gefäßen des Lausitzer Typus ohne seltenere Erscheinungen; auch stellt er den 100. Rundwall der Niederlausitz bei Trebitz, Kr. Lübben, fest. — Einen alten Laufftein mit dem Bibersteinischen Wappen zu Rößdorf, Kr. Sorau, beschreibt H. Böttcher. — Auf Grund der Kirchenakten charakterisirt A. Werner das Verhältnis von Kirche und Schule in Guben seit der Reformation, namentlich das ehemalige Aufsichtsrecht der ersteren über die letztere. — Ausführliche Auszüge aus den Kirchenbüchern zu Jorßh von 1587—1765 theilt A. Hahlfeld mit, u. a. ausführlich den Durchzug von 500 Salzburgern am 18. Aug. 1732. — Zu dem Kapitel der Volksheilkunde giebt zahlreiche Beiträge durch sympathetische Kuren und Heilsprüche R. Gander. — Eine in Remme gefasste Volksfage von Wornlage, Kr. Calau, veröffentlicht G. Stephan, kleine volkstündliche Beiträge B. Ackermann. — Die Reihe der Dialektproben wird durch einen Beitrag aus Neuendorf bei Lübben fortgesetzt.

Der Verein für Geschichte und Alterthumskunde Westfalens (Abtheilung Münster) unternahm am 7. Dezember 1896 unter außerordentlich reger Theilnahme eine Wanderschaft nach Burgsteinfurt. Am Bahnhofe Burgsteinfurt wurden die Ankommenden willkommen geheißen und zum fürstlichen Schloß geführt. Mit Genehmigung Sr. Durchlaucht besichtigten unter kundiger Führung des Herrn Domainenraths Meier die Theilnehmer den würdevollen Renaissance-Orter, die noch theilweise aus romanischer Zeit stammende Schloßkapelle, den neu restaurirten Rittersaal, eine Anzahl Privatgemächer mit ihren kostbaren Bildern und Kunstschätzen, so einen Elfenbeinpotal, einen Becher, über den eine interessante Sage kursirt, und genossen eine herrliche Aussicht auf Wald und Teiche der nächsten Umgebung. Dann ging es ins fürstliche Museum, das manche naturwissenschaftliche Seltenheiten, vor Allem aber die werthvolle Bibliothek der ehemaligen Hochschule besitzt; zur alten Johanniterkommende am Ende der Stadt; zur imposanten reformirten Kirche mit der fürstlichen Gruft und, da es inzwischen dunkel geworden, vorbei an der alten „Universität“ (mit drei Fakultäten) zu den gastlichen Räumen der Gesellschaft „Verein“. Die Wände des großen Saales, in dem die Versammlung stattfinden sollte, waren vorher vom Provinzialkonservator Ludorff mit ca. 400 Photographien von Kunst-

denkmalern des Kreises geschmückt worden, deren Besichtigung die Anwesenden augenscheinlich sehr interessirte. Da sich inzwischen der Saal bis auf den letzten Platz gefüllt hatte, begrüßte Gymnasialdirektor Dr. Schröter die Anwesenden, bewillkommerte herzlich den Verein und sprach ihnen unter Betonung der Wichtigkeit des Studiums vaterländischer Geschichte seine und seiner Freunde Sympathien aus. Der Direktor des Vereins Prof. Dr. Fritke erwiderte dankend unter Hinweis auf zwei von Werner Kolewink in *de laulibus veteris Saxoniae* hervor gehobene Eigenschaften der Westfalen: ihre Gastfreundlichkeit und ihr Aposolat (wie Kolewink es nennt); erstere übten die Burgsteinfurter Herren, letzteres möchte der Verein ausüben, indem er für seine Interessen und das Studium der heimathlichen Geschichte hier werbe. Dann gab Professor Dr. Orth (Burgsteinfurt) eine gedrängte Uebersicht über die Geschichte Burgsteinfurts und der Grafschaft; Professor Dr. v. Below (Münster) besprach mit dem ihm eigenen Scharfsinn und aus vollster Sachkenntniß schöpfend eine der schwierigsten Fragen aus der mittelalterlichen Verfassungsgegeschichte, das Wesen der „Ministerialität“, indem er unter Heranziehung einer Anzahl Beispiele aus der westfälischen Geschichte ihre Bedeutung für die Territorialgeschichte hervorhob; Oberlehrer Dr. Weskamp (Dorsten) schilderte in knappen Zügen die Leiden des nordwestlichen Münsterlandes, und besonders auch des Kreises Steinfurt, in der ersten Periode des dreißigjährigen Krieges, indem er mit einer packenden Beschreibung der Schlacht im Doener Bruch schloß. Nunmehr konnte der Vorsitzende unter lauter Beugung der Versammlung feststellen, daß dem Verein über 20 neue Mitglieder aus Burgsteinfurt und Umgegend beigetreten seien. Er schloß mit dem Wunsche, daß die neuangeknüppte geistige Verbindung zwischen Münster und Burgsteinfurt eine dauernde sein möge, und unter lebhaften Worten des Dankes an die Burgsteinfurter Herren, besonders an die Vertreter der Behörden und vor Allem an Direktor Dr. Schröter, der sich um das Zustandekommen des Ganzen die größten Verdienste erworben habe. Um 7 Uhr versammelten sich ca. 60 Theilnehmer, einer Einladung des Herrn Fabrikanten Franz Nollin folgend, in dessen prächtiger Villa zu einem Trunk herrlichen Weines. Professor Fritke feierte den Gastgeber, Oberlehrer Tebbe verlas eine amüsante Bierzeitung, und Direktor Dr. Darre (Coesfeld) lud den Alterthumsverein und alle Anwesenden für nächsten Sommer nach Coesfeld zur 3. Wanderversammlung des Alterthumsvereins und zur Theilnahme an der Feier des 700jährigen Bestehens der Stadt Coesfeld ein. Nur allzu schnell nahte Allen in dem so überaus gastlichen Hause die Abschiedsstunde. M. A.

Gesellschaft für Rheinische Geschichtskunde. Dem Bericht über das Jahr 1895 (Bonn 1896) entnehmen wir folgende Angaben. Die Einnahmen betragen 35 691,60 M. (einschließlich der von der Provinz für den geschichtlichen Atlas der Rheinprovinz bewilligten 10 000 M.), die Ausgaben 31 091,62 M. Die Zahl der Patrone vermehrte sich von 104 auf 110; wie Se. Majestät der Kaiser, hat auch Ihre Majestät die Kaiserin Friedrich ein Patronat huldvollst übernommen. Verstorben sind von den Patronen Herr Blees in Duxen, und die Kommerzienrath: Deich-

mann und Langen in Köln, von den Mitgliedern Archiddirektor H. v. Sybel, Appellationsgerichtsrath A. Reichenperger und Kenner Scheben in Köln, W. Ferber in Düsseldorf, sämtlich Mitglieder der Gesellschaft, sowie A. Pabst, ehemals Direktor des Kunstgewerbemuseums in Köln. Aus dem Vorstande scheidet Prof. H. Roser, Archivrath Keller, Oberbürgermeister Felzer.

Von den Veröffentlichungen gelangten zur Ausgabe: 1. Akten zur Geschichte der Verfassung und Verwaltung der Stadt Köln im 14. und 15. Jahrhundert, bearbeitet von Dr. Walther Stein. Bd. II. Mit Registern zu beiden Bänden. Bonn, Behrend. Mit diesem Bande schließt die X. Publikation ab. 2. Landtagsakten von Zülich-Berg, 1400—1610, herausgegeben von Georg von Below. Erster Band. 1400—1562. Düsseldorf, L. Voß & Cie, 1895. (XI. Publikation.) 3. Geschichtlicher Atlas der Rheinprovinz, im Auftrage des Provinzialverbandes herausgegeben. Bonn, Behrend. (XII. Publikation): (a.) Die Rheinprovinz unter preussischer Verwaltung im Jahre 1818, entworfen und gezeichnet von Konstantin Schulteis. Maßstab 1 : 500 000; (4.) Erläuterungen zum geschichtlichen Atlas der Rheinprovinz. Erster Band: Die Karten von 1813 und 1818 von Konstantin Schulteis. 4. Geschichte der Kölner Malerschule. 100 Stichdrucktafeln mit erklärendem Text, herausgegeben von Ludwig Scherbler und Carl Aldenhoven. 2. Lieferung, 33 Tafeln. Lübeck, Joh. Mohring. (XIII. Publikation.) — Als neues Unternehmen hat der Vorstand die Ausgabe der Kölner Stadtrechnungen aus dem Mittelalter, bearbeitet von Dr. H. Knipping in Köln, welche bereits in der Denkschrift über die Aufgaben der Gesellschaft aus dem Jahre 1881 als eine ihrer wesentlichen Veröffentlichungen bezeichnet worden war, übernommen. Text und Einleitung liegen vollständig abgeschlossen vor. Das Werk soll in zwei Bänden erscheinen, einem kleineren, welcher die Bearbeitung der Einnahmen, und einem größeren, welcher die Ausgaben enthalten wird. Um den allgemeineren Publikationen der Gesellschaft (Weisthümer, Urbare, erzbischöfliche Regesten und älteste Urkunden) möglichste Vollständigkeit in der Materialsammlung zu sichern, sowie um einen Ueberblick über die in der Provinz zerstreute geschichtliche Ueberlieferung zu schaffen, hat der Vorstand die Inventarisirung der kleinen Archive der Provinz beschlossen und Herrn Dr. A. Tille, welcher bisher bei der Urbarausgabe thätig war, mit ihrer Vereinerung beauftragt. Dieser hat Anfang Juli 1895 seine neue Thätigkeit begonnen und bis Ende des Jahres 193 Archive von Landraths-, Bürgermeisters- und Gemeindeoorsteherrämtern, von katholischen und evangelischen Pfarreien und von Privaten aufgenommen. Die Inventarisirung der Archive in den Kreisen Köln-Land, Neuß, Arefeld-Stadt und -Land und St. Goar ist dem Jahresbericht im Druck beigelegt.

Von der Statistik der Kunstdenkmäler ist im November 1895 durch den Provinzialkonservator Dr. F. Clemen das dritte Heft, „Die Kunstdenkmäler des Kreises Neuß“, herausgegeben. Das Denkmälerarchiv hat im letzten Jahre weiteren reichen Zuwachs erhalten. Durch das Entgegenkommen des Herrn Kultusministers konnte für eine seitens der Provinzialverwaltung zur Verfügung gestellte Summe die große Zahl von achthundert nach dem Meydenbauerschen

Meßbildverfahren aufgenommenen Tafeln bestellt werden. Abgesehen von dieser Vermehrung sind schon fast dreitausend Inventarnummern vorhanden. Eine sehr nützliche Ergänzung bildet die ebenfalls begonnene und bereits sechzig Nummern zählende Sammlung von Abgüssen und sonstigen Nachbildungen kleinerer Werke der Goldschmiede- und der Bildhauerkunst.

Der Verein für die Geschichte Mährens und Schlesiens veröffentlicht an Stelle des früheren „Kouzenblaites“ seit dem 1. Januar d. J. unter Redaktion von Karl Schöber eine vierteljährlich erscheinende Zeitschrift, deren erstes Heft folgenden Inhalt hat: Bret Holz, Die Tataren in Mähren und die moderne mährische Urkundenfälschung. Lojerth, Bilder aus der Reformationszeit in Mähren: 1. Dr. Martin Gochel, Propst des Frauenklosters Kanitz; 2. Oswald Glan. Grolig, das Epicedium des Brünner Minoritenklosters.

Nachrichten aus Museen.

Dem Germanischen Museum in Nürnberg hat der Ausschuss des deutschen Brauertages 2000 M. als ersten Beitrag zu einer Sitzung gespendet, mit deren Mitteln Denkmale der Geschichte des deutschen Brauwesens beschafft werden sollen. Zu dem Anlauf einer reichen Sammlung von Lithographien aus dem Nachlaß des Prof. Weishaupt in München hat Kommerzienrath Stijter, Kunstanstaltsbesitzer in Nürnberg, 1000 M. angewiesen.

Museums-Gesellschaft zu Arnstadt. In der am 11. November vorigen Jahres abgehaltenen Hauptversammlung erstarrte der Vorsitzende, Herr Oberlehrer Dr. Bühring, den Jahresbericht von 1895/96 (zweites Geschäftsjahr), aus dem hervorgeht, daß die Zahl der persönlichen Mitglieder gegen 1894/95 von 95 auf 115 gestiegen, die Anzahl der Ehrenförderer (4) und korporativen Mitglieder (6) sich dagegen gleich geblieben ist. Einen empfindlichen Verlust erlitt die Gesellschaft durch die Veretzung des Herrn Direktors Mühle nach Sonderhausen, der in Anerkennung seiner Verdienste einstimmig zum Ehrenmitgliede ernannt wurde. An seine Stelle als Schatzmeister wurde Herr Kaufmann Franz Boese gewählt. Durch den Tod verloren hat die Gesellschaft Professor Emil Einert, den unermüdbaren Forscher und volksthümlichen Schriftsteller der Arnstädter Geschichte, und Oberst v. Kaymer, den heldenmüthigen Verteidiger von Beaune la Rolande, der stets ein reges Interesse für die Gesellschaft zeigte. Fern von seiner Vaterstadt verschied ein wackerer Freund derselben, Aufseher a. D. Host in Thale a. Harz, früher in Schtershausen, der seiner Anhänglichkeit und Liebe den bedrueften Ausdruck dadurch verlieh, daß er dem Museum eine ansehnliche Sammlung werthvoller Gegenstände freiwillig schenkte. Während die ordentlichen Einnahmen durch Steigen des Mitgliederbestandes erfreulich in die Höhe gingen, zeigen die außerordentlichen Einnahmen, die durch Beiträge von Ehrenförderern (600 M.) und durch Sammlungen für die erste Einrichtung sich 1894/95 auf 1119,50 M. belaufen hatten, für 1895/96 eine Abnahme auf 190,45 M., worunter sich 100 M. vom

Schwarzburgischen Ministerium und 50 M. von der Stadt Arnstadt befinden. — Die Zahl der ausgestellten Gegenstände ist seit Schluß des Geschäftsjahres 1894/95 von 561 auf 876 gestiegen, so daß hier ein Zuwachs von 215 Stück zu verzeichnen ist. Davon wurden gegeben: „Eigentum vorbehalten“ 9 (1894/95: 112), als Geschenk 204 (544) Nummern, während die Museums-gesellschaft 2 (5) Nummern käuflich erwarb, und zwar ein Bild von Anton Günther, dem einzigen Fürsten von Schwarzburg-Arnstadt, und eine Lithographie, Arnstadt im Jahre 1840 darstellend. Jetzt haben die Sammlungen die Zahl 900 bereits überschritten. Aus den Eingängen sei uns gestattet, die interessantesten aufzuführen: Werthvolle Autographen von Herrn Schulrath Jonas in Berlin; Marmorrelief des Grafen Heinrich XXXVII. zu Schwarzburg (+ 1538), Rossijsche Sammlung; Photographien vorgeschichtlicher Funde aus der Umgebung Arnstadts, vom Museum für Völkerkunde in Berlin; Geschichtliche Karte der Grafschaften Sohnstein, Lohra, Kleitenberg, von Herrn C. Baumberg; vorgeschichtliche Funde von den Herren Regierungsbaumeister Matthaei, stud. agric. Krieger, Dr. Hülfe-mann, stud. jur. Kirsch; Urkunde über die Verlegung der Kanzel in der Neuen Kirche, von Herrn Justizrath Wärwinkel; die Klaviatur der Bachorgel, die Joh. Sebast. Bach benutzt, vom Kirchen- und Schulvorstande; Kupferplatte zu Merians Bild von Arnstadt, Professor Dr. Franz, Berlin. — Die Feuerversicherung ist von 15 000 auf 20 000 M. gestiegen. — Die Zahl der Besucher betrug 241 Personen, davon 90 Auswärtige. Am 12. Oktober 1895 besuchte der Erfurter Geschichtsverein das Museum. Am 7. Juni vorigen Jahres wohnte der Vorsitzende in Erfurt einer Beratung über die vorgeschichtliche Karte von Thüringen bei und vom 6. bis 9. September in Blankenburg a. S. der Generalversammlung des Gesamtvereins, dem die Museums-gesellschaft beigetreten ist. — Hierauf erstattete der Schatzmeister Herr Voese Bericht über den Stand der Kasse, wonach die ordentlichen Einnahmen 659,77 M., die Ausgaben 578,82 M. betragen. Der Uberschuß soll zum Ankauf von Büchern über Arnstadt und das Fürstenthum Schwarzburg, zur Herstellung von Bildern alter Arnstädter Bauten und Sehenswürdigkeiten verwendet werden. Der Vorstand (die Herren Oberlehrer Dr. Wührling, Rektor Schmidt, Kaufmann Voese) wurde ebenso wie die beiden Ausschüsse der Museums-gesellschaft für Alterthum, Kultur- und Kunstgeschichte und für Handel und Gewerbe in der bisherigen Zusammensetzung wiedergewählt. Endlich wurde nach dem Berichte des Vorsitzenden über die Entzifferung der im Museum befindlichen, dem Magistrats gehörigen berühmten Wachstafeln von 1457 durch Herrn Rektor Schmidt und ihn selbst, beschloffen, die Wachstafeln als Veröffentlichungen der Museums-gesellschaft drucken zu lassen und die Kosten dafür durch außerordentliche Gaben der Mitglieder zu beschaffen.

Kleine Mittheilungen.

Die Gesellschaft für rheinische Geschichtsstunde setzt aus der Membranzahlung einen Preis von je 3000 M. auf die Lösung folgender Preisaufgaben, die bis zum 31. Januar 1901 einzureichen sind: 1. Darstellung der durch die französische Revolution in der Rheinprovinz bewirkten agrarwirtschaftlichen Veränderungen. 2. Aufnahme und Ausgestaltung des archaischen Baustils in der Rheinprovinz bis zum Jahre 1850. 3. Die Baue und Grafschaften im Umfange der heutigen Rheinprovinz sind für die Zeit von der zweiten Hälfte des 9. Jahrhunderts bis zum Beginn des 12. Jahrhunderts festzustellen und im Zusammenhang mit der Auflösung der Grafschaftsverbände die Anfänge der Bildung und Organisation geistlicher und weltlicher Territorien darzulegen.

Auf dem großen Grabfeld zu Maria Münster bei Worms ist kürzlich ein besonders hübsches Grab aus frühmittelalterlicher Zeit mit einem Holzgrabe gefunden, in dem die Leiche einer Frau ruhte. Zu ihren Füßen lagen ein bauchiger Weintraub, ein kleiner Korb und ein elegantes schwarzes Gefäß, das zwischen Gurken und Palmern die Aufschrift trägt: *Vivas et bibas*. Nebenbei ist ein Fund von *St. Mariä* mit bei Frieder, wo in einem Grabe zwei schwarze Thonbecher mit den Aufschriften *bibe und dos* und daneben drei Denkfleischen aus Glas gefunden wurden.

Zu Wien starb am 28. November u. J. im Alter von 49 Jahren Regierungsrath Dr. Albert Mg, Verfasser des Werkes „Die Kaiser von Erlau“, Schöpfer der großartigen Sammlung alterer kunstgewerblicher Arbeiten im Wiener kunsthistorischen Hofmuseum, Redakteur des vom Alterthumsverein in Wien herausgegebenen Monatsblattes. Zu seinem Nachfolger am Museum ist Custos Dr. von Schloffer ernannt.

Scheimrath Dr. v. Riehl, Direktor des bayerischen Nationalmuseums und Generalkonservator der Kunstdenkmale und Alterthümer Bayerns, ist am 15. Februar in den Ruhestand getreten. Zu seinem Nachfolger wurde der bisherige erste Konservator Dr. Hugo Graf ernannt.

Der Etat des Deutschen Reiches für 1897/98 fordert 60 000 M. zur Fortsetzung der Times-Arbeiten, nachdem die für 1891/96 bewilligten 200 000 M. verausgabt sind.

Litterarisches.

Dr. G. Mehlis, Studien zur ältesten Geschichte der Rheinlande. 12. Abth. Leipzig, Dunder u. Humblot.

Der Herr Verfasser ist bekanntlich seit Jahrzehnten mit Grabstätten und Feder ebenso unermüdet als erfolgreich für die Erforschung der Vorzeit besonders der Rheinpfalz thätig. Die vorliegende 12. Abtheilung seiner „Studien“ bringt dazu wieder mehrfache interessante Beiträge: über die ältesten Handelsverbindungen mit Italien, die Benutzungszeit der Ringwälle, Zundergebirge von der „Heidenburg“ bei Kreim-bach und eine Namentzählung auf einem bei Sitz gefundenen Steinbeil. Bezüglich seines örtlichen Forschungsgebietes verdanken wir Dr. Mehlis die Feststellung der Thatsache, daß die Komere in der Spätzeit zur Behauptung des linksrheinischen Gebietes hohe, natürlich feste Kluppen (selbst den Donnersberg!) zum Theil mit Benutzung schon älterer Ringwälle besetzten, eine auch von mir („Burgenlande“ S. 51 ff.) entschieden vertretene Thatsache, welche besonders Oberst v. Cohausen energisch bestreiten zu müssen glaubte. Unter den Zundergebirgen aus der „Heidenburg“ ist von besonderem Interesse die hier in Wort und Bild dargestellte Sammlung von Schmiede- und Zandlöthwerkzeugen. Seitdem hat Generalmajor Popp in der „Komerschäute“ bei Grunwald unweit München gleichfalls den Werkzeughort einer Schmiede gefunden, welcher

jenem mehrfach, u. A. auch in der bei unzweifelhaft römischer Herkunft auffallenden Uebereinstimmung mit den heute noch gebräuchlichen Formen gleicht. Veralt. Oberbairisches Kraam 1-95, S. 194 ff. Wie dort in einer eisenbeschlagenen Holskiste, so scheinen in der Kernerichanze die Werkzeuge in einem oder zwei eisenbeschlagenen Kisten verwahrt worden zu sein. Wenn aus den Einzelheiten der Anlage der „Heidenburg“, besonders einem hier zwischen der Innenseite der Ringmauer und einer Reihe von Holzbaracken freigelassenen „Wallaanae“, eine vorbildliche Uebereinstimmung dieser „Spatromischen Hochfeste mit den mittelalterlichen Hochburgen“ hergeleitet wird, so möchte ich doch darin dem Verfasser nicht ganz zustimmen. Bei den letzteren war vielmehr — anders als bei den Stadtbefestigungen — der unmittelbare Anschluß der Gebäude an die Ringmauer durchaus die kaum jemals durchbrochene Regel, (die dieser zum Theil voraufgezte Zwingermauer ist ja etwas Anderes, und wenn dabei auf die Ruine Schloß hinaufgewiesen wird, so handelt es sich hier meines Wissens allem Anscheine nach um einen innerhalb der Ringmauer übrig gebliebenen Rest eines älteren Walles. Die „Heidenburg“ hat überhaupt mehr Ähnlichkeit mit solchen alten Ringwällen als mit einer gemauerten „Natterburg“. In der Münchenschrift des Steinbeiles vernüthet Dr. Mehlis den Eid oder Eidt geleiteten Namen des Eigenthümers „vielleicht zur Merowinger- oder Karolingerzeit“. — Von allgemeinerem Interesse ist auch die aus Mundstücken hergeleitete, mit den anderwärts gefundenen Ergebnissen übereinstimmende Thatsache, daß unsere Ringwälle jedenfalls bis in die jüngere Hallstaterperiode, also bis etwa ein halbes Jahrtausend vor Chr., zurückreichen. Wenn vielleicht bemerkt wird, daß zwischen dieser und der älteren La Tène-Zeit in den Rheinlanden kaum von einem Unterschiede die Rede sein könne, so glaube ich das gern; neige ich doch überhaupt der Ansicht zu, daß von unseren Forschern hier im Generalisirten und in Bestimmtheit der Zeitbestimmung des Guten eher zu viel als zu wenig gethan wird. Weiteren Forschungen und Veröffentlichungen des Herrn Verfassers darf man immer mit regem Interesse entgegen sehen. L. Föder.

Dr. phil. Anton Diemant. Das Ceremoniell der Kaiserkrönungen von Tito I. bis Friedrich II. Historische Abhandlungen, herausgegeben von Dr. Th. Heigel und Dr. S. Grauert. IV. Heft. München, S. Lunenburg, 1894. 149 S. Preis 5 Mk.

Der Verfasser giebt eine Feststellung der bei den einzelnen Kaiserkrönungen angewendeten Ordines oder Formeln und kommt dabei zu dem Ergebnis, daß man drei Perioden 1. bis Heinrich V., 2. bis Heinrich VI., 3. bis Heinrich VIII. zu unterscheiden habe; dann eine Vergleichung der verschiedenen noch erhaltenen Ordines unter Festsetzung ihrer Entstehungszeit. Im 2. Abschnitt wird das Verhältnis der Formeln der römischen Kaiserkrönung zu den Formeln der Königskrönung untersucht und die mehr oder minder große Uebereinstimmung der ersteren mit den letzteren dargezogen. Abschnitt III enthält eine vergleichende Darstellung des Verlaufes der Kaiserkrönung während der drei Perioden auf Grund der Ordines und die Nachrichten über das Krönungszeremoniell: 1. der Einzug in die ewige Stadt, 2. der Empfang durch den Papst, die Ablegung des Krönungseides und erste Benediction über den Kaiser, 3. das Ekranium, die zweite Benediction über den Kaiser, seine Aufnahme unter die Aleriter von St. Peter, 4. die Salbung, 5. die Ueberreichung der Insignien, die Krönungsmesse und 6. der Zug zum Lateran und das Fest mahl dafelbst. Am Schluß seiner dankeswerthen, sorgfältigen und scharfsinnigen Uneruchung hebt der Verfasser besonders hervor, daß nach den Angaben der Ordines selbst die Würde des Kaiserthums als von Gott unmittelbar verliehen anzusehen wird, „der Papst und die Bischöfe sind also nur die Mittelspersonen“, der Kaiser ist nicht als Lehnsmannt des Papstes aufzufassen, das findet „gerade in den Ordines selbst die starke Widerlegung“. Es folgt dann noch ein Exkurs über die Erde, welche der deutsche König vor der Krönung zum Kaiser dem

Papst zu schworen hat, und in den Beilagen der Abdruck verschiedener bisher unbekannter Ordines und die Angabe von noch ungeordneten Ordines der Kaiser- und Königskrönung. Breslau. Konrad Wulf.

Dr. R. Köhl. Neue prähistorische Kunde aus Worms und Umgebungen. 61 Seiten; 11. Stad.

Die „Pflanz der post-tanar“ dieser im Jahre 1896 erschienenen archaischen Arbeit bildet die Beschreibung des vom Verf. entdeckten neolithischen Grabfeldes nördlich von Worms. Zahlreiche Zeichnungen sind dem kurzen und gedrungenen Texte beigegeben. Ein Irrthum ist S. 20 die Annahme, Neberent habe den Kirchheimer Grabfund in die Mitte des 1. Jahrtausends n. Chr. gesetzt. Derselbe Irrthum hat der Verf. im „Correspondenzblatt für Anthropologie u.“ 1896 S. 142 ausdrücklich rektifizirt. Mit Hörnes setzt er diese und ähnliche neolithische Funde um die Mitte des 2. Jahr. n. Chr. an. — Ein Inventar für die ausgegrabenen 60 Gräber S. 42 bis 44 erleuchtet die Uebersicht über die zu Worms gemachten neusteinzeitlichen Funde. — Der zweite Bericht behandelt drei Steinbeile aus Jaben, Chlorometall und Kupfer von der Wormser Gegend. Der dritte eine durchlöcher Hammerart aus Hirschhorn von Worms. — Bericht Nr. 4 beschreibt Becher mit Schnurverzierung von Geiselheim, Wies-Oprenheim und Mettenheim bei Worms, die der ersten Bronzezeit z. angehören sollen. — Nr. 5 zählt die bei Worms, aber auch im pfälzischen Lande bei Absheim a. d. Eis gemachten Kupferfunde auf. Besonders Interesse erregt hierunter eine Doppelsart aus reinem Kupfer von einer Form, die mit Fundstücken zu Mainz, Friedelsheim Pfalz und Frankenthal (Pfalz) übereinstimmt. Köhl hält sie für Frankfurter, Förster für Kupferbaren. Da bei 4 Exemplaren die Schneide stumpf ist, muß eine Verwendung als Waffe bezweifelt werden; wenn nicht Barren, so doch vielleicht Schmiedlings-Anscheidung? — Den Beschluß bildet die Beschreibung eines Brandgrabes der ersten Bronzezeit, bezw. des Ueberganges von der neolithischen Zeit zu der der ersten Bronzezeit in Rheinlande. Nur erstere zeigen die weißgerätheten Volkszahnornamente, die sich gerade so im neolithischen Grabfelde vorfinden, und die Hammerart aus Basalt; für letztere der Rest einer Bronzenadel in der Graburne. Dieser Uebergangsfund, weil selten, hat für die mittelrheinische Alterthumskunde besonderen Werth. Dr. C. Mehlis.

Agustius Donnell. Atlantis, die vorhistorische Welt. Deutsch von Wolfgang Schaumburg. (Wissenschaftliche Volksbibliothek 31 bis 35, Leipzig, Scherff, 469 S. o. B.)

Verf. nimmt die bekannte Sage bei Plato über eine große untergegangene Insel Atlantis im Atlantischen Ocean zum Ausgangspunkt, um, halb unter Benutzung geologischer, sprachwissenschaftlicher und historischer Argumente und Traditionen, halb unter Zuhilfenahme einer lebhaften Phantasie, dem Leser glaublich zu machen, daß es wirklich einst vor der letzten großen Erdkatastrophe im Atlantischen Ocean einen ganzen Kontinent gab, dessen Ueberreste heute noch in den Korallen erhalten sind, und von dessen bereits auf hoher Kultur stufe stehender Bevölkerung alle heutigen Kulturvölker abstammen. Wie wir schon andeuteten, haben wir hier nicht nur ein Phantasiegemälde als wirklich wissenschaftliche Forschung, für die es der Verf. allerdings angesehen wissen will. In eine „Wissenschaftliche Volksbibliothek“, die doch vor Allem gesicherte Resultate der Forschung in populärer Form weiteren Kreisen zugänglich machen soll, gehörte daher eine Uebersetzung dieses Buches schwerlich hinein. Aber wer sich gegenwärtig halt, daß er es hier mit einer lustigen Publikation, die über die Grenze unseres Wissens hinausgeht, zu thun hat, und wer gern einmal seine Gedanken über diese Grenzen hinaus wandern lassen mag, dem mag die Lektüre des Buches immerhin Vergnügen bereiten. E.

Eugen Guglia. Zur Geschichte einiger Reichstädte in den letzten Zeiten des Reichs. Leipzig, Hof, v. N. 62 22. Preis M. 1,20.

Zur Allgemeinen begegnet man der Anschauung, daß der Zustand der Reichstädte am Ausgange des Reichs ein äußerst vorrorteter gewesen wäre, dem die Auflösung des Reichs mit Nicht em Ende gemacht hätte. Die Begründung dieser Anschauung prüft der Verfasser in dankenswerther Weise, indem er außer der zeitgenössischen Litteratur Alten des ehemaligen Reichshofraths in Wien verwerthet und dabei die unären politischen Bewegungen hauptsächlich ins Auge faßt. Zuerst behandelt er nach Maurers Eintheilung die Städte mit vorherrschend aristokratischem Regiment, wie Frankfurt, Nürnberg und Ulm, dann die Städte mit vorherrschend demokratischem Regiment wie Worms, Nordhausen und Neutlingen, und schließlich tuz die Städte mit bürgerlichem aber nicht zumfügen Regiment wie Bremen, Hamburg, Dortmund, Regensburg, Pühlhausen. Der Verfasser kommt zu dem Ergebnisse, daß in allen Städten, gleichgültig, welcher Verfassungsform, Bewegungen stattfanden, mehr oder minder infolge von Störungen im Stadthaushalte, die meist durch die politischen und die Weltverhältnisse hervorgerufen, aber den Magistraten Schuld gegeben wurden. Von allgemeinen Menschenrechten und bürgerlicher Gleichheit verläutert dabei nichts. Charakteristisch ist der allen, auch den Dankestädten, gemeinsame Zug, das Festhalten an Kaiser und Reich, wofür sie auch schwere Opfer brachten. Allerdings war die Verwaltung der meisten Reichstädte reformbedürftig, aber die Erißensberechtigung haben ihnen die Zeitgenossen nicht abgesprochen. Das Studium dieser anregend geschriebenen Schrift kann nur angelegentlich empfohlen werden.

Breslau. Konrad Wutke.

Christoph Friedr. Nind. Studienreise 1783 bis 1784, unternommen im Auftrage des Markgrafen Karl Friedrich von Baden. Nach dem Hefttagebuche herausgegeben von Prof. Dr. phil. M. Geyer. Alenbürg, Geibel, 1897. VIII und 257 S.

Der im Jahre 1757 geborene C. N. Nind, Hof- und Stadtwicarius zu Karlsruhe, unternahm 1783 im Auftrage des Markgrafen Karl Friedrich von Baden eine Reise durch die Schweiz und Deutschland, bei der er hauptsächlich Theologen und andere Gelehrte, Universitäten und Schulen besuchte. Die Reise, die acht Monate dauerte, führte ihn über Basel, Zürich, Stuzgart, Weimar, Leipzig, Halle, Berlin, wo er vom 11 Dezember 1783 bis zum 7. Januar 1784 verweilte, über Hamburg, Göttingen, Marburg, Gießen, Zweier nach Karlsruhe zurück. Seine sorgfältig geführten Tagebücher, die Prof. Geyer mit einem vorzüglichen Commentar ausnahmsweise veröffentlicht, geben in ihren schlichten und glaubwürdigen Aufzeichnungen ein treues Bild des gelehrten Deutschlands am Vorabend der französischen Revolution, mit Schilderungen einzelner hervorragender Persönlichkeiten, wie Lavater, Herder, Alrovind, der Berliner Theologen Spalding, Silberichlag, Jollner, Keller und Anderer.

Dr. Herm. Schlag. Schulwandkarte von Deutschland im Jahre 1648. 1: 800 000, 182: 205 cm. Glogau, Carl Flemming, 1896

Die übersichtliche, in der Zeichnung, wie in den Maßen und Farben geschmackvoll angelegte Karte giebt ein gutes Bild der staatlichen Verhältnisse Mitteleuropas zur Zeit des Westfälischen Friedens. Sie reicht vom südlichen Ostland bis Genua und Bologna und von Paris bis hinter Karthau. Ade Uebersetzung in Namen, Zeichen und Gebietsfarben ist vermieden worden; selbst die kleinste Gebietsstelle treten deutlich hervor. Nur dadurch war es möglich, die hochst verwickelten Verhältnisse am Nieder und Mittelrhein, in Hessen und Schwaben in angemessener Weise zur Anschauung zu bringen. Die Karte ist daher als Lehrmittel durchaus zu empfehlen.

Verleger Berlin

In einer Untersuchung über „Das Monument von Adamtski“ (Intermezz, kunsthistorische Studien, Heft IV, Leipzig und Berlin, Gieseler und Tevriem, 1896) sucht Kurt wanzler nachzuweisen, daß die Reliefs auf jenem mächtigen römischen Trovaton nicht die Taktkriege unter Trajan, sondern die Gewinnung der unteren Donau als Reichsbarone durch die Heberwältigung der Thraker, Sereu und germanischen Västerner 29 28 v. Chr. zum Gegenstande haben. Wir hatten demnach hierin die etliche umfassende Darstellung germanischer Stämme in ihrem Kampfe gegen Rom; doch findet Kurtwanzlers Ansicht vorläufig noch vielen Widerbruch.

Eine andere berühmte plastische Darstellung von Kämpfen der Römer und Germanen, der Kriege unter Marcus Aurelius 171 bis 175 n. Chr., trat jetzt vor in dem Bruchwerk „Die Marcus Säule auf Piazza Colonna in Rom“, ein Tert band in Kleinfolio mit Beiträgen von Th. Mommsen, C. Verriem, A. von Domaszewski, G. Calderini, und zwei elegante Platten mit 128 Holzschnitten. Vergl. die Aufsätze von v. Duhn in der Deutschen Rundschau, Februar 1897, Kurtwanzler, M. N. 3. 18. Dezember 1896 und Michaelis, Preuß. Jahrb. März 1897.

Augo Jaekel, der mehrere Jahre dem Freiherrn Karl v. Mühlhosen bei der Herausgabe seiner „Untersuchungen über friesische Rechtsgeschichte“ zur Seite gestanden und sich dabei überzeugt hat, daß die politischen und wirtschaftlichen Zustände Frieslands während des Mittelalters noch keines was genügend gekannt sind, beginnt in einem sehr gediegenen Buche: „Die Grafen von Mittelriesland aus dem Geschlechte König Radbods“, Gotha, Verthes, 1895, die Ergebnisse seiner umfassenden Forschungen über das altfriesische Rechts und Verfassungsleben zu veröffentlichen.

Unter dem Titel: „Das Marienburger Drehtlerbuch“ hat, auf Veranlassung und mit Unterstützung des Vereins für die Herstellung und Anschmückung der Marienburg, Archivrath Dr. Joachim Königsberg das Hauptbuch des Schatzmeisters „Drehtlers“ über die Rechnungen des Ordenshauses für die Jahre 1399 bis 1409 herausgegeben. Königsberg, Beyer, 1896. X und 688 S. gr. 89.

Von den „Kunstdenkmälern der Rheinprovinz“ ist das 4. Heft des III. Bandes erschienen, enthaltend Städte und Kreise Gladbach und Crefeld, herausgegeben von P. Clemen Düfeldorf, Schwann, 1896.

Verlag von E. S. Mittler & Sohn in Berlin SW.

Rob. Davidsohn, Geschichte von Florenz, Band I: Aeltere Geschichte.

Preis: Gehftet 18 Mk., in Halblederband 20 Mk.

Ist für die Gelehrten- und Forscherkreise, für Bibliotheken etc. von hohem Interesse. Das Werk ist auf fünf bis sechs Bände veranschlagt. In einem besonderen Heft: „Forschungen zur älteren Geschichte von Florenz“ (gehftet 5 Mk., in Halblederband 6,50 Mk.) sind die einer Erörterung bedürftigen Streit- der Florentiner Geschichte, sowie Quellenbeiträge und alle Einzelforschungen zusammengefasst. Das Werk sei erneut empfohlen.

Für den materiellen Inhalt der Mitteilungen sind die Mittheilenden verantwortlich.

Redacteur: Reichlicher Geh. Staats-Archivar und Archivar Dr. V. Wallen in Charlottenburg, Rautfir. 118.

Verlag: E. S. Mittler & Sohn, Königsbe Buchhandlung und Buchdruckerei, Weim SW12, Kochstraße 68-71.

Gesamtvereins der deutschen Geschichts- und Alterthumsvereine.

Nr. 5.

Fünfundvierzigster Jahrgang 1897.

Mai.

Inhalt: Angelegenheiten des Gesamtvereins: Generalversammlung in Dürkheim. — Abhandlungen: Vom römischen Grenzwall. (Haug-Mannheim). — Die beiden ältesten Stadtrechte von Freiburg im Breisgau. (Thudichum-Tübingen). — Wirksamkeit der einzelnen Vereine: Verein für Geschichte und Alterthumskunde zu Frankfurt a. M. — Harz-Verein für Geschichte und Alterthumskunde. — Württembergischer Alterthumsverein. — Alterthums-Gesellschaft Preussia in Königsberg. — Bergischer Geschichtsverein. — Düsseldorf'scher Geschichtsverein. — Anthropologischer Verein in Schleswig-Volstein. — Historischer Verein des Kantons Glarus. — Verein für Chemnitzer Geschichte. — Kur-sächsischer Gesellschaft für Literatur und Kunst. — Gesellschaft für Kieler Stadtgeschichte. — Verein für Geschichte und Alterthumskunde des Herzogthums und Erzstifts Magdeburg. — Hennebergischer alterthumsforschender Verein zu Meiningen. — Nachrichten aus Museen. Bergens museum's aarvog for 1894-1895. — Samfundet för Nordiska museums främjande. 1893 och 1894. — Würtisches Provinzialmuseum und Museum für Völkerverkunde in Berlin. — Museumsverein zu Neubrandenburg. — Kleine Mittheilungen. — Personalien. — Literarisches.

Angelegenheiten des Gesamtvereins.

Die diesjährige Generalversammlung findet im Monat September in Dürkheim (Pfalz) statt.

Der Verwaltungsausschuss ersucht die Vereine, ihm unter der Adresse des Vorsitzenden, Geheimen Archivraths Reuter, Berlin O2, Klosterstraße 76, die Anträge und Anregungen, die auf der Generalversammlung zur Verhandlung kommen sollen, bald mitzutheilen, damit er in die Lage versetzt wird, das Programm aufzustellen.

Vom römischen Grenzwall.

Für den diesjährigen Bericht liegen die Nummern 17 — 21 des Limesblattes und der zusammenfassende, eingehende und sorgfältige Jahresbericht von Professor Dr. Sattner vor, dem wir wie bisher in der Hauptsache folgen. Als die interessantesten Ergebnisse dürfen wir diesmal bezeichnen 1) die Entdeckung, daß im Taunus und in der Wetterau an einzelnen Stellen eine ältere Grenzlinie zu finden ist, bestehend in einem zweiten Gräbchen mit Begleithügeln; 2) die Nachweisung, daß auch abgesehen von der äußeren und inneren Limeslinie ansehnliche Kastelle zum Schutz wichtiger Punkte vorhanden waren, so bei Heidenheim, Waldmössingen, Heidelberg.

Im Einzelnen wurde der Lauf des Limes noch genauer festgestellt durch Loeschke in der Gegend von Niederbieber, sodann durch den neuernannten Streckenkommissar Museumsdirektor Fallat in Wiesbaden auf der bisher unbekanntesten Strecke von Kemel bis Holzhausen, durch Jacobi in der Nähe der Saalburg, durch Soldan und Anthes von der Capersburg bis Langenhain und von Buhbach bis Kloster Arnburg. Dieselben Herren nebst Prof. Schumacher vervollständigten die Untersuchung der hessischen und badischen Odenwaldlinie. Am Lauf des vorderen Limes durch Baden und Württemberg waren außer Schumacher thätig Prof. Sigt und Major Schulze, diese beiden namentlich in der Gegend von Murrhardt. (Vergl. Sigt im Schwäb. Merkur 1896, Nr. 118 und 224.) Am rätischen Limes

hat besonders Major Steimle den Lauf der Mauer von Dalkingen bis zur Bayerischen Grenze festgestellt.

Was die Bauart des Pfahlgrabens anlangt, so hat Loeschke bewiesen, daß bei mehreren Thalübergängen der Rheingegenden Wall und Graben an den Bergabhängen ganz unterbrochen sind. Dagegen hat Kohl an der Teufelsmauer bei Ablassung des früher erwähnten Kreuzweihers bei Wassertrüdingen entdeckt, daß in dem sumpfigen Theil des dortigen Thals die Limesmauer nicht unterbrochen, sondern auf eine Strecke von 92 m auf einen 1,40 — 1,60 m breiten Pfahlrost gelegt ist (Limesblatt 21, n. 152, m. Abb.). — Die schon zu Anfang erwähnte Entdeckung der Herren Jacobi (auf dem Taunus), Soldan und Anthes (in Oberhessen) zeigt eine ältere Grenze, welche auf den Höhen hinführt, mit Gräbchen und Begleithügeln, bezw. Holzthürmen, und hinter ihr eine jüngere, welche militärisch ungünstiger liegt, mit Gräbchen und Steinthürmen. Am rätischen Limes württembergischen Theils ist das Gräbchen bis jetzt nur an drei Punkten nachgewiesen, bei Omünd, Schwabsberg und Eck. Uebrigens hat Loeschke kürzere Unterbrechungen an demselben bei den Durchgängen festgestellt, Schumacher eine größere Lücke, wo es durch eine Mauer ersetzt ist. Ob im Gräbchen überall Palissaden gestanden haben, oder ob es vielfach nur zur Grenzmarkirung gedient hat, wie Jacobi will, ist noch nicht zur völligen Entscheidung gebracht. Doch scheinen sich die andern Streckenkommissare neuzens mehr der Annahme von Palissaden zuneigen, so daß die so scharfsinnig begründete Ansicht Jacobis von einer sorgfältigen Versteinung der Grenze am Ende doch auf Täuschung beruhen könnte und die alte Ansicht von einem fortlaufenden Palissadenzaun wieder zu ihrem Recht käme. Bei Gunzenhausen hat Eidam auf eine Strecke von 10 km hinter der Palissadenreihe noch eine doppelte Reihe zugespitzter und mit Flechtwerk verbundener Pfähle nachgewiesen. (Limesblatt 20, n. 145.) Sattner sieht diese hintere Linie für jünger an als die vordere, wie auf dem Taunus und in der Wetterau.

Die sog. Begleithügel wurden auch in der Gegend von Osterburken, also auf der vorderen Linie, durch Schumacher nachgewiesen (Limesblatt 19, n. 139). Sie sollten sich also auch sonst auf der geradlinigen Strecke

vom Main zur Rems finden lassen, ebenso am württembergischen Theil des rätischen Limes; aber bis jetzt ist nur in der Gegend von Kirchardt durch Stytz in einem Steinthurm die Spur eines früheren Holzbaus gefunden worden (Schwäb. Merkur 1896, n. 224). In Bayern hat Strauß deren vier untersucht; er fand deutliche Reste eines 6 m langen und breiten Holzbaus, umgeben von einem Graben mit Palissaden (Limesblatt 20, n. 144). Andere haben die Herren Schumacher (bei Tienz im Odenwald), Soldan und Anthes (in der Wetterau), Jacobi (auf dem Taunus) untersucht und dabei allerlei Beobachtungen gemacht. Daß die Begleitwälle als Unterlagen für Holztürme aus einer früheren Periode anzusehen sind, erachtet Petzner jetzt als bewiesen, Jacobi aber hält an seiner alten Ansicht fest, daß sie zur ersten Ausmessung der Grenzlinie gedient hätten. Loeßsche hat das zeitliche Verhältniß der Holztürme zu den Steinthürmen genauer untersucht und setzt die ersteren in die Zeit der Flavier, die letzteren erst in den Anfang des 3. Jahrhunderts. Daß übrigens die Steinthürme der Odenwaldblinie schon unter Antoninus Pius (a. 145 f.), und zwar von dem numerus Britonum Tripudicium gebaut worden sind, ergibt sich aus einer in einem Thurm des Fürstlich Lemmingschen Parks gefundenen Inschrift, mit der Ergänzung Zangemeister's mitgetheilt im Limesblatt 20, n. 143. (vergl. auch Schumacher, Karlsr. Zeit. 1896, 13. Dez.). Die von Schumacher untersuchten Steinthürme waren von einem Palissadenzaun mit Schutzgräbchen umgeben ganz wie auf der Trajansmauer, Wolff dagegen fand an der Bulau Spuren eines Bretterzauns mit muldenförmigem Gräbchen (Limesblatt 20, n. 142 f.). Ebenso ergab sich nach Streimle am rätischen Limes ein Unterschied in dem Verhältniß der Thürme zur Mauer; von Grund bis Mithras liegen sie meist hinter der Mauer, von da an gegen Osten aber sind sie gewöhnlich in die Mauer eingebaut (Limesblatt 21, n. 150).

Der Kolonnenweg hinter dem Wall ist nun auch im Taunus aufgefunden, 3 1/2 — 5 m breit, flach und ohne Gräbchen. Von Walldürn bis Tagsthausen ist er mit Ausnahme einiger kleinen Lücken vollständig nachgewiesen; er bleibt stets hinter dem Wall, je nach dem Gelände in kleinerer oder größerer Entfernung davon. — In Betreff der durch den Pfahlaraben ins freie Germanien führenden Durchgänge hat Loeßsche gezeigt, daß dieselben in der Regel durch zwei Thürme bewacht waren.

Die Erforschung der auf den Limes zulaufenden Straßen, welche auch in diesem Jahr durch Beiträge von Behörden der einzelnen Staaten unterstützt wurde, hat namhafte Erfolge aufzuweisen. Nördlich vom Main hat besonders Prof. Wolff seine eindringenden Untersuchungen fortgesetzt und soeben in dem gründlichen und lichtvollen Aufsatz „Römische Straßen in der Wetterau“ (Westdeutsche Zeitschrift XVI, Heft 1, Seite 1 — 46) die Ergebnisse derselben veröffentlicht, womit zugleich die Beobachtungen früherer Straßens Forscher wie des älteren Paulus und des Prof. Romad Müller vielfach ergänzt und berichtigt werden. Südlich des Mains sind die Untersuchungen von Conrady, Anthes und Schumacher sowie die des Mannheimer Alterthumsvereins zu erwähnen. An der vermutheten Straße von Speyer nach Wiesloch, bei Hohenheim, wurden von Baurath V. Hermann aus Anlaß der Regulierung

des Kraichbachs 10 verschiedene Stempel der 14. Legion gefunden, einer ohne irgend einen Beisatz, andere mit G (gemina), andere mit G M V (gemina Martia victrix). In Württemberg haben sich Prof. Rägele in Tübingen, Präceptor Richter in Beisheim, Prof. Lachenmaier in Stuttgart, Prof. Drück in Ulm verdient gemacht. Am wichtigsten ist die Entdeckung der römischen Remsthalstraße, welche in der Hauptsache unter der „alten Straße“ im Remsthal zu liegen scheint; dagegen besteht die vielbesprochene „Hochstraße“ von Pfahlbrunn nach Alalen, welche früher, namentlich von dem älteren Paulus, für den Limes selbst gehalten wurde, welche aber außerhalb des Limes hinzieht, aus einem so schwachen Körper, daß sie ohne Zweifel gar nicht römisch ist. Als wichtige Straßenknotenpunkte wurden namentlich Alalen, Hohenheim und Waldmössingen nachgewiesen (vergl. Drück im Schwäb. Merkur 1896, n. 300, und Rägele ebd. n. 215). — In Bayern hat General Kopp eine große Anzahl von Straßen rekonstruirt. Vielfach haben diese Straßenuntersuchungen zur Entdeckung römischer Niederlassungen geführt; so hat namentlich Major Streimle zwischen Waiblingen und Endersbach eine ansehnliche Niederlassung gefunden (vergl. Württ. Staatsanzeiger 1896, Seite 2090).

Umfangreich und bedeutsam waren die Forschungen des letzten Jahres besonders auch in Bezug auf die Kastelle. Bei Bendorf am Rhein wies ein Badgebäude auf ein Kastell hin; bis jetzt sind aber nur Erdbefestigungen gefunden worden, welche drei verschiedenen Perioden angehören, wie namentlich die Scherbenfunde beweisen. In einem naheliegenden Gebäude fand man Ziegelstempel der coh. I. Thra(eum), wie schon früher in dem Bad. — Von Oberlahnstein aufwärts nach einem Kastell zu suchen, war die Aufgabe des Oberlehrers Wodewig daselbst; er entdeckte ein solches bei Hunzel, 82 : 89 m groß (Limesblatt 20, n. 141). Da aber 1 1/2 km davon bei Mariensfeld im Jahre 1849 ein Badgebäude mit Stempeln der 22. Legion gefunden worden ist, so ist dort wahrscheinlich ein zweites, größeres noch zu suchen. — Die Grabungen nach dem zu erwartenden Kastell von Kemel haben noch kein sicheres Ergebnis gehabt. Dagegen hat sich auf der Capersburg durch Jacobis Ausgrabungen bestätigt, daß der Grundriß des Kastells auffallend unregelmäßig ist. Interessant sind 3 dort gefundene Inschriften: 1) Imp. L. Sep(timio) Severo P(ri)mo Pert(inaci) et M. Aurel(io) Antonino Augg. et P. Sept(imio) [Getae] Caes(ari) horreum n(umeri) N(iddensis?) qura(m) agente Aiacio Modesto leg(ato) [vollständig?]; 2) In h(onorem) d(omi)ni d(ivina) Genio centuriae(?) veredariorum n(umeri) N(iddensis?) [A?] tionius [K?ema . . .]; 3) In h. d. d. de(ae) Ep(iscop)o Bilio[s]i[us] Gematus coleg[is] suis [imp. C]aes. L. Sep(timio) Severo Aug[us]t[us] [t]o Adia[di]benico [os. II (a. 195?). Zeichnungen der beiden letzteren Inschriften verdanken wir einer gütigen Mittheilung von Jacobi. — Das in der Ecke bei Gröningen gesuchte Kastell konnte noch nicht gefunden werden, ebensowenig das von Schzell, während man in der Nähe des letzteren Orts Architekturstücke und Inschriftfragmente entdeckt hat, welche auf einen Tempel

1) Dieses ist jetzt von Kofler aufgefunden und als ein Kastell von bedeutender Größe nachgewiesen.

hinweisen. Ein Altar war dort dem Merkur geweiht, ein Sockel stammt nach Wolffs Ergänzung vom Jahr 197.

Innerhalb des ummauerten vicus Heddernheim hat der Frankfurter Geschichtsverein jetzt ein Kastell nachgewiesen, 184:282 m groß, das nach den Ziegelstempeln der 1., 8., 14. und 21. Legion zu schließen einer frühen Zeit angehört, später aber aufgegeben wurde. — Von dem römischen Brückenkopf Kastel, Mainz gegenüber, konnten bei Kanalarbeiten, entsprechend den früheren Untersuchungen Grimms, einige Punkte bestimmt werden; dabei wurden auch zwei Meilensteine gefunden, der eine vom Jahr 122 mit der Angabe ab Aquis Mattiacorum (Milia) p(assum) VI. der andere aus dem 3. Jahrhundert mit (ab) Aq(uis) l(engae) III, ferner der Sockel eines großen Monumentis und das Bruchstück einer vielleicht dazugehörigen Dedikationsinschrift an Trajan aus den Jahren 99 — 102, endlich der Obertheil eines Altars mit der Inschrift Ollogabiabus Anura Messo . . . (vergl. Körber, Weid. Kor.-Blatt 1896, n. 71). — Das durch seine ungewöhnliche Größe und seine quadratische Form (375:375 m) ausgezeichnete Kastell von Kesselstadt am Main ist bekanntlich schon 1886 — 88 von Prof. Wolff im Auftrag des Hanauer Geschichtsvereins ausgegraben worden. Bei den ergänzenden Untersuchungen des letzten Jahres ergaben sich keine Spuren von einem aus Stein gebauten Prätorium oder überhaupt von Mauerbauten in seinem Innern. Das Kastell ist offenbar schon in früher römischer Zeit geräumt worden. — In Seligenstadt wurde 1840 ein Militärbad gefunden, das Kastell aber hat sich bis jetzt allen Nachforschungen entzogen.

Von der Entdeckung des Kastells bei Heidelberg, welche im Anschluß an das schon früher von R. Christ ausgegrabene Militärbad den Herren Baurath Wippermann und Zangemeister gegliedert ist, haben wir schon das letzte Mal berichten können. Dasselbe gehört dem älteren Typus an; auch die Ziegelstempel des Bades weisen auf das 1. Jahrhundert hin. In den letzten Wochen sind auch Grundmauern des Prätoriums aufgedeckt worden, darin Platten mit dem Stempel der Coh. XXIV. Am Fuß des Heiligenbergs sind übrigens auch Stempel der leg(io) VIII Aug(usta) gefunden worden (R. Christ, Heidelberg. Zeitung 1895, 10. Mai). — Das Kastell Walldürn war schon 1881/82 festgestellt worden; bei einer jetzt vorgenommenen genaueren Untersuchung ergab sich die interessante Thatsache, daß die steinerne Umfassungsmauer über dem Graben eines früheren kleineren Kastells errichtet war; ja es haben sich sogar Spuren eines dritten, noch älteren und kleineren Kastells gefunden. Das mittlere war etwa 79:94, das größte 83:99 m groß. Ein 100 m nordwestlich liegendes Badgebäude konnte in seinen einzelnen Räumen festgestellt werden; ein darin gefundener Ziegelstempel gehörte der Cohors IV Vindelicorum an. — Die Grabungen nach einem Kastell bei Wimpfen haben noch kein sicheres Resultat erzielt; eine der früheren Zugmündung gegenüber aufgedeckte römische Mauer könnte vielleicht nur dem Uferschutz gedient haben.

Für das neuentdeckte Kastell von Welzheim ergab sich eine sehr ansehnliche Größe, 180:240 m. Dasselbe ist offenbar älter als das kleinere, außerhalb des Limes gelegene; dies erhellt aus der beiderseitigen Lage und daraus, daß das Sacellum ursprünglich nicht unterkellert

war (vergl. Schwab. Merkur 1897, Dez.). — Das Kastell von Röngen war im Jahr 1899, von General v. Kallée entdeckt worden. Neue Grabungen, geleitet von Dr. Mettler, haben aber bewiesen, daß v. Kallée die Nordseite falsch angesehen und deshalb die Breite zu klein bestimmt hat; thatsächlich sind die Verhältnisse e. 160:150 m. Auch hat sich an der dem Neckar zugewandten, abshüssigen Stelle gegen v. Kallées Vermuthen ein Thor mit doppeltem Durchgang gefunden, wie auf den beiden Planken. Die Zahl der Thürme betrug 22. Das Prätorium, 50:33 m groß, zeigt den älteren Wiesbadener Typus: neben dem Atrium keine Langhallen, sondern einzelne Zimmer, ferner ein nicht unterkellertes Sacellum. In letzterem wurden mehrere Reste einer überlebensgroßen Herkulesstatue gefunden, oder vielmehr, nach den Gesichtszügen des dazugehörigen, früher gefundenen Kopfes zu schließen, einer Statue des Commodus, die als Herkules kostümiert war (vergl. meine Ausführungen im Schwab. Merkur 1897, n. 49). Auch ein Epitaphrelief von zierlicher Arbeit und guter Erhaltung wurde ausgegraben. Ferner lag ein Badgebäude im Kastell, nördlich von der via principalis, mit den gewöhnlichen Abtheilungen. Auffallend ist, daß die Häuser der sehr ausgedehnten bürgerlichen Niederlassung hart an das Kastell herantreten. Die Zeit der Erbauung setzt Hettner spätestens unter Trajan. Bestimmte Ziegel sind nicht gefunden worden, sowenig als in Sulz und Cannstatt. — Auf der Altenburg bei Kirchentellinsfurt, mitten zwischen Röngen und Rottenburg, glaubte man mit Sicherheit ein Kastell finden zu müssen (vergl. Prof. Nägels, Schwab. Merkur 1896, 19. Okt.). Man fand auch mächtiges Mauerwerk, 3,30 m stark, mit Thürmen und Pfeilern; aber die Lage und Bauart sowie der Mangel an römischen Einzelfunden weisen auf das Mittelalter hin, vielleicht nach E. Kapffs Vermuthung (ebd. 6. Nov.) auf einen befestigten Kirchhof, während Nägels (ebd. 5. Nov.) an eine vorrömische Anlage gedacht hat. — Dagegen hat sich die Befestigung bei dem wichtigen Straßenknotenpunkt Waldmöffingen zwischen Neckar- und Kinzigthal trotz der unregelmäßigen Gestalt als römisches Kastell erwiesen. Seine Seiten messen 118:177:155:117 m. Auch dieses gehört in ziemlich frühe Zeit, wie Sulz und Röngen. Jedoch ging ihm noch ein Erdkastell voraus, von ungefähr gleicher Größe, ohne Zweifel aus dem 1. Jahrhundert, wie schon die Lage des Orts wahrscheinlich macht.

Im Gebiete des rätischen Limes hat Forstmeister Frescher bei Heidenheim, ebenfalls einem wichtigen Straßenknotenpunkt, ein Kastell von bedeutender Größe, 200:278 m, entdeckt, fast so groß wie das benachbarte von Alen. Thor-, Eck- und Zwischenthürme sind nachgewiesen; die Front war nach Norden gerichtet (Druck im Schwab. Merkur 1896, n. 300. Limesblatt 21, n. 151). Dabei lag eine ansehnliche bürgerliche Niederlassung, wie zahlreiche Gebäude beweisen. — Die von Dr. Engler im Auftrag der R. Bayerischen Akademie zu Massenfels gemachten Grabungen haben zwar noch nicht zur Auffindung des ohne Zweifel vorhandenen Kastells, aber zur Entdeckung einer Römerstraße und eines Gebäudes mit Heizanlagen geführt; diese liegen jedoch so tief, daß die noch heute hoch aufstehende Umwallung des Orts nicht römisch sein kann. — Auch der Erdwall mit Graben, welcher das Dorf Gaimersheim umgiebt, hat den Charakter einer mittelalterlichen Anlage.

Auf die kleineren Zwischenkastelle und andere Befestigungsanlagen und Schanzen, welche untersucht wurden, wollen wir nicht näher eingehen. Berichte über dieselben liegen namentlich in Timesblatt 20 und 21 vor, von Ritterling n. 146, von Wolff n. 142 und 148, von Conrad n. 149, von Schumacher n. 143, ferner im Württ. Staatsanzeiger von Steinle (1896, S. 2079 f.), im Schwäb. Merkur von Trüb (1896, n. 300).

Die definitive Aufnahme des Limes wurde von den Herren Oberstleutnant Falis, Major Schulze und General Vopp fortgesetzt. Von dem Hauptwerk „Der Obergermanisch-Römische Limes des Römerreichs“, Abtheilung B, sind 2 weitere Lieferungen erschienen; sie enthalten die Restelle Marköbel, Niedernberg, Eulbach, Würzburg, Hesselbach und Ruffenhofen.

Die 5 Jahre, auf welche die Thätigkeit der Reichs-limeskommission ursprünglich berechnet war, gehen mit dem gegenwärtigen Monat März zu Ende. Die Ergebnisse sind bedeutend, wie die bisherigen Berichte gezeigt haben; aber viel ist auch noch zu thun, um zu einer annähernd vollständigen Kenntniß der römischen Grenzbestimmung und Grenzbesetzung zu gelangen. Es steht zu hoffen, daß der Reichstag weitere Mittel nicht verweigern wird, um das große Werk zum Abschluß zu bringen.¹⁾

Mannheim.

F. Haug.

Die beiden ältesten Stadtrechte von Freiburg im Breisgau

von F. Thudichum, Tübingen.

Die im Breisgau gelegene Grafschaft Freiburg, deren älterer Name und Ausdehnung übrigens beim jetzigen Stand der Untersuchungen und beim Mangel an Karten nicht näher angegehen werden kann, gehörte bis 1218 zu den Besitzungen der Herzöge von Kärnten-Zähringen; dieselben gründeten die Stadt Freiburg und verliehen ihr durch eine Urkunde verschiedene Privilegien; in welchem Jahre das aber geschah und welcher Herzog der Gründer gewesen ist, steht nicht völlig fest, sondern hängt von der Beurtheilung verschiedener Urkunden ab; in Frage können in diesem nur kommen Bertold III, welcher vom 13. April 1111 bis zum 3. Mai 1122 regierte, (von 1114 an aber längere Zeit hindurch in Köln am Rhein gefangen saß²⁾) und Konrad, regierend vom 3. Mai 1122 bis 8. Januar 1152.³⁾ Im Jahre 1828 veröffentlichte Schreiber in einem Urkundenbuche zur Gründung von Freiburg I, S. 1 bis 24 ein Lateinisches Stadtrecht von Freiburg sammt deutscher Uebersetzung, welches er in den Anfang des 13. Jahrhunderts setzte, und zwar deshalb, weil die Handfeste der Stadt Bern vom 18. April 1218 daraus geschöpft habe. (Vergl. hierüber unten) Gaupp, Stadtrechte 2, S. 2 bis 3 und Andere folgten dieser Annahme. Dieses jüngere Stadtrecht bezeichnet auffallender Weise Bertold Herzog von Zähringen als den Stifter der Stadt, ohne übrigens das Jahr der Entstehung zu nennen. Fünf Jahre später, im Jahre 1833, entdeckte Schreiber

in einem Kopialbuche des Klosters Thennenbach, welches im Jahr 1341 angefertigt und jetzt im Staatsarchiv zu Karlsruhe aufbewahrt ist, eine Urkunde, die er sofort unter dem Titel „die älteste Verfassungsurkunde der Stadt Freiburg“ veröffentlichte, von Neuem auch in seiner Geschichte der Stadt, Band I, Beilage S. 27 bis 38 1857 wieder abdruckte. Die Urkunde enthält 55 Artikel, trägt kein Datum, im Eingange aber belundet Conradus, daß er im Jahre 1120 auf seinem eigenthümlichen Grunde einen Markt (forum) gegründet und Kaufleute von allen Seiten emmeladen habe, diesen Markt aufzubauen, jedem derselben auch eine Baustelle überwiesen habe, um darauf ein Haus zu eigenem Recht zu erbauen, gegen eine jährliche Abgabe von 1 Solidus an den Landesherrn und seine Nachfolger. Auf Bitten der Ansiedler ertheilte er ihnen nunmehr die in den Artikeln beschriebenen Rechte.

Dieser Conradus ist der oben genannte Herzog Konrad von Zähringen, da in der Urkunde der Stadtherr ausdrücklich als dux bezeichnet wird. Seinem älteren Bruder ist Konrad allerdings erst am 3. Mai 1122 in der Regierung gefolgt; allein es steht nichts im Wege anzunehmen, daß ihm der Grund und Boden, wo er die Stadt gründete, eigenthümlich zustand und er im Jahre 1120 anfing Bauplätze an fremde Ansiedler, namentlich Kaufleute, abzugeben; die Privilegien kann er der Stadt später ertheilt haben, als er seinem Bruder in der Regierung gefolgt war; ja es ist dies sogar darum wahrscheinlich, weil die Ausstellung der Urkunde „auf Bitten der Bürger“ geschah, als eine erkledliche Zahl von Ansiedlern bereits vorhanden war. Professor Karl v. Hegel in Erlangen, der gute Kenner des Deutschen Städtewesens, machte im September 1854 in der „Kleinen Monatschrift für Wissenschaft und Litteratur“ darauf aufmerksam, daß die Urkunde, wie sie im Thennenbacher Kopialbuche steht, aus verschiedenen Zeiten stamme, daß nur der Eingang und eine Anzahl der ersten Artikel sowie der Schluß dem ursprünglichen Freibrief angehörten, das Uebrige allmählich beigelegt worden sei. Im Jahre 1886 hat Heinrich Maurer in der Zeitschrift für die Geschichte des Oberrheins N. F. 1, 170 bis 199 eine neue werthvolle Untersuchung darüber veröffentlicht; und die Urkunde von Neuem abgedruckt; in derselben Zeitschrift nahm sodann eben wieder in Band 11, S. 277 bis 287 1896 Karl v. Hegel das Wort, um auf einige sehr erhebliche Irrthümer in dem Abdrucke Maurers aufmerksam zu machen und zugleich darauf hinzuweisen, daß die im Jahre 1178 gegebenen Stadtrechte von Freiburg im Neckland und von Driedenhofen im Thurgau aus den ersten 17 Artikeln der Urkunde, wie sie im Thennenbacher Kopialbuche steht, entlehnt wurden⁴⁾, womit es große Wahrscheinlichkeit gewinnt, daß die folgenden Artikel 18 bis 55 jünger als das Jahr 1178 sind. Für die spätere Entstehung spricht auch der Inhalt; während in den ersten 15 Artikeln der Herr der Stadt stets dux oder dominus

¹⁾ Freiburg im Necklande wurde im Jahre 1178 von Bertold IV., Herzog von Zähringen und Rektor von Burgund, der auch Freiburg im Breisgau besaß, gegründet, und das ihr damals verliehene Stadtrecht ist in der Verleihungsurkunde von zwei Grafen von Kyburg aus dem Jahre 1249 erhalten. Vergl. schon Stobbe, Geschichte des Rechts 1, 547. Das Stadtrecht der von Graf Hartmann von Kyburg gegründeten Stadt Driedenhofen liegt in einer Bestätigung durch den Entel des Stifters vor. (Abgedruckt bei Gengler, Stadtrecht S. 79. 1.)

¹⁾ Diese Hoffnung hat sich unterdessen erfüllt.

²⁾ Chronica regia S. Pauli-ensis, nach dem Jahre 1111.

³⁾ Schreiber, Geschichte der Stadt und Umwägung Freiburg I, 0 und 96. 1857.

dux heißt, wird er in den Zusätzen stets nur dominus genannt; während dort die 24 „conjuratores fori“, Maritgeschworene genannt werden, heißen sie in den Zusätzen consules, Räte. Ueberhaupt erscheinen mehrere Bestimmungen der Zusätze nur als Erläuterungen, Erweiterungen, Wiederholungen, der in dem ältesten Privileg enthaltenen Vorschriften.

Aber auch noch andere Städte erhielten bei ihrer Gründung ein Stadtrecht, welches den ersten 15 Artikeln des Privilegs Herzog Konrads für Freiburg im Breisgau entspricht. Hierher gehört die Stadt Kenzingen. Die Stadt war im Jahre 1249 von Rudolf v. Uesenbach gegründet und mit den Freiheiten des Ortes Freiburg beschenkt worden, was dann König Rudolf auf Bitten des Neffen des Gründers bestätigte. Rudolf v. Uesenbach ertheilte nunmehr am 6. Juli 1283 der Stadt eine geschriebene Urkunde über dieses Freiburger Recht. Maurer theilt dieselbe S. 177 bis 180 mit. Ferner gehört hierher die Stadt Burgdorf im Kanton Bern.¹⁾

Umgekehrt erhielten andere Städte Stadiprivilegien, die dem jüngeren Theile der Thennenbacher Urkunde entsprechen. So erhielt die Stadt Neuenburg im Breisgau, am Rhein gelegen, im 12. Jahrhundert von den Zähringern gegründet, im Jahre 1292 von König Adolf ein Stadtrecht, welches 18 Sätze enthält, die auch in den Zusätzen zum Privileg Herzog Konrads sich finden.²⁾ Nach Angabe von Huber ist das auch mit den Städten Bremgarten und Narau der Fall.

Diese Thatsachen zeigen, daß in dem Thennenbacher Kopialbuche zwei Urkunden zusammengeschrieben sind, die ursprünglich für sich bestanden.

II.

Am 18. Februar 1218 starb mit Berthold V. der Mannstamm der Zähringer aus und ihre Besitzungen wurden theils von Kaiser Friedrich II. als Herzog von Schwaben oder als Reichsoberhaupt eingezogen, theils den Schwägern Bertholds V., dem Grafen Egno dem Bärtigen von Urach und dem Grafen Ulrich von Kiburg zu Lehen gegeben. An Egno fiel auch die Stadt Freiburg im Breisgau, welche frühe eine ganz außerordentliche Bedeutung erlangte, wie daraus ersichtlich ist, daß ihre Einwohnerzahl in einer päpstlichen Urkunde vom Jahre 1247 auf 40000 angegeben wird.³⁾

Die gewöhnliche, auch noch soeben von H. v. Hegel vertretene Meinung, daß das zweite größere Freiburger Stadtrecht, welches sich im Freiburger Stadtarchiv befindet, aber kein Datum trägt, vor diesem entscheidenden Jahre 1218 entstanden sei, weil die von Kaiser Friedrich II. der Stadt Bern am 18. April 1218 ertheilte Handfeste aus dem zweiten Freiburger Stadtrecht geschöpft sei, muß aus dem einfachen Grunde aufgegeben werden, weil die Berner Handfeste nach den neueren diplomatischen Untersuchungen eine Fälschung ist, die erst dem Zwischenreiche (1254 bis 1273) angehören dürfte.⁴⁾ Zur Beurtheilung des Alters des zweiten Stadtrechts ist man daher auf

seinen Inhalt und andere historische Thatsachen anzuwenden.

Zunächst fällt ins Gewicht, daß die Urkunde nur das Siegel der Stadt trägt, sich also selbst nur als eine von der Stadt ausgegangene Urkunde ausweist. Sie erzählt, abweichend von dem älteren Privileg, daß Herzog Berthold die Stadt gegründet und ihr die im Folgenden angegebenen Freiheiten verliehen habe, und theilt nun mit manchen Aenderungen sowohl die ältesten 17 Artikel als auch die späteren Zusätze der Thennenbacher Urkunde mit, enthält aber auch Verfügungen, die in der Thennenbacher Urkunde noch fehlen, namentlich erstens den Zolltarif, nach welchem die Stadt Zölle erheben dürfe, und zweitens die Bestimmung, — die als Verfügung Herzog Bertholds hingestellt wird —, daß, wenn der Herr der Stadt, wer er künftig sein möge, sterbe, immer der älteste der Erben die Herrschaft der Stadt erhalten solle.¹⁾ Die Fälschung dieser Verfügung ergiebt sich schon daraus, daß die Thennenbacher Urkunde nicht von ihr weiß, und sodann aus ihrer inneren Unwahrscheinlichkeit; wie sollte der Herzog dazu gekommen sein, um das Jahr 1120 eine besondere Regierungserfolge für die Stadt Freiburg festzusetzen und dabei schon das Aussterben seines Geschlechts mit in Rechnung zu ziehen? Prüft man die geschichtlichen Vorgänge, so stellt sich als wahrscheinlich heraus, daß der Stadtrath diesen Artikel nach dem Jahre 1236 gefälscht hat. Am 25. Juli 1236 war Graf Egno II mit Hinterlassung von mehreren unmündigen Söhnen, von welchen der älteste, Konrad, 10 Jahre alt war, gestorben. Da seit Anfang des 13. Jahrhunderts nachgeborene Söhne in vielen Fürstenthümern ein Recht der Mitregierung, ja bald auch der Theilung ansprachen, erschien es dem Stadtrath von Freiburg in hohem Grade wünschenswerth, eine solche Mehrherrschaft, die zunächst auch zur Mitherrschaft von Vormündern geführt hätte, zu verhüten, und er nahm also obigen Artikel in das Stadtrecht auf. Mit guter Berechnung bezeichnet das neu fabrizirte Stadtrecht nicht Herzog Konrad als den Stifter von Freiburg, da dieses ja der jüngere Bruder war, sondern den erstgeborenen Herzog Berthold; die Urkunde Herzog Konrads sowie auch die Zusätze dazu verschwanden nun aus dem Rathsarchiv, weil sie zu der neufabrizirten Urkunde nicht paßten, und wenn sie nicht ein Klosterbruder aus wissenschaftlicher Sorgfalt in das Thennenbacher Kopialbuch aufgenommen hätte, würde die Welt nie mehr etwas davon erfahren haben.²⁾ Die gewöhnliche Annahme, es sei die gefälschte Berner Handfeste aus dem zweiten Freiburger Stadtrecht, wie es sich im Freiburger Archiv befindet, entlehnt, wird durch den Umstand zweifelhaft, daß sie richtig den Herzog Konrad als Gründer von Freiburg bezeichnet, also in diesem Stück vom zweiten Freiburger Stadtrecht abweicht; die Handfeste kann recht

¹⁾ Constituit autem (Bertholdus dux Zaeringie . ut quicumque dominus postmodum eandem civitatem hereditario jure possideret, eo decelente quisquis inter h. res ipsius senior extiterit, dominium ejusdem civitatis obtineret.

²⁾ Die Meinung H. Maurers in der Zeitschrift für die Geschichte des Oberrheins N. F. 1, 175, daß die Bestimmung über die Erbfolge sich „schlechterdings schon in der Urkunde Herzog Konrads befinden haben müßte“, ihr Fehlen darin daher auf Nachlässigkeit des Abschreibers zurückzuführen sei, ist durchaus unbegründet; auch wäre ein solcher Fehler des Abschreibers höchst unbegreiflich.

¹⁾ Huber, das Kölnische Recht in den Zähringischen Städten (in der Zeitschrift für Schweizerisches Recht 22, 3 bis 34. 1882).

²⁾ Näheres bei Maurer 192.

³⁾ Schulte N. in der Zeitschrift für Geschichte des Oberrheins N. F. 1, 115 bis 116 1886.

⁴⁾ So M. v. Stürker in den Fontes rerum Bernensium Band 2, Vorbericht. 1876.

zur auch eine andere ältere Fassung des Freiburger Rechts benutzt haben.

Daß in keinem Jahrhundert so viele Urkunden gezeichnet sind als im 12., namentlich in den ersten Reiterkriegsjahren Kaiser Friedrichs II. und dann im Zwischenreich, ist längst bekannt; aber daß neben weltlichen und geistlichen Fürsten und Mönstern auch die Stadt zu Hülfsdiensten griffen, mahnt zu schärferer Prüfung der städtischen Urkunden, als sie selber für notwendig gegolten hatte.

Wirksamkeit der einzelnen Vereine.

Verein für Geschichte und Alterthumskunde zu Frankfurt a. M.

I. Aus dem der Generalversammlung erstatteten Berichte über die Thätigkeit des Vereins im Jahre 1896 ist zu bemerken, daß dieser jetzt 372 Mitglieder zählt. Von Veröffentlichungen erhielten die Mitglieder den 5. Band III. Folge des „Archivs für Frankfurts Geschichte“ (vergl. hier unter II) und Jahrgang 1895 des Korrespondenzblattes der Westdeutschen Zeitschrift. Zur Vertheilung für 1897 sind in Aussicht genommen: Jahrgang 1896 des Korrespondenzblattes, Heft II der „Mittheilungen über Römische Funde in Seddernheim“ und das von Herrn Archivar Dr. Jung bearbeitete Werk „Das historische Archiv der Stadt Frankfurt a. M., seine Bestände und seine Geschichte“ (vergl. hier unter IV). Von den Sedderner Mittheilungen, die je nach Bedürfnis in zwangloser Folge erscheinen sollen, wurde das erste Heft 1894 ausgegeben (vergl. hier unter III); das zweite wird eine Uebersicht der in der benachbarten Römerstadt gefundenen Münzen, die vergleichende Beschreibung einer dorthier stammenden Minerva-Statuette des historischen Museums, sowie endlich eine Abhandlung über Seddernheim und die Seddernburg im Mittelalter bringen. Vorläufig abgeschlossen ist dagegen mit dem genannten Werk von Dr. Jung die Herausgabe der Archivinventare, für deren Veröffentlichung die Stadt in den Jahren 1886/96 1000 M. bewilligt hatte. Von sonstigen Schriften aus dem Gebiete der Frankfurter Geschichte und Kunstgeschichte, an welchen der Verein herausgebend oder fördernd theilhaftig ist, erwähnen wir zunächst das in Gemeinschaft mit dem Architekten- und Ingenieur-Verein herausgegebene und von den Herren Stadtbaupolizeimeister Dr. Wolff und Stadtarchivar Dr. Jung bearbeitete Werk: „Die Baudenkmäler in Frankfurt a. M.“. Die zweite Lieferung desselben ist Mitte November 1896 erschienen; sie schließt den ersten Band ab, welcher die Kirchenbauten, die noch bestehenden wie die untergegangenen, behandelt und ein geschlossenes Ganzes für sich bildet. Dank der reichen Unterstützung, welcher sich dieses so schön ausgestattete und von der wissenschaftlichen Kritik so beifällig aufgenommene Werk erfreut, braucht der Verein bis jetzt und wohl auch fernerhin keinen Zuschuß zu den beträchtlichen Kosten zu leisten. Die Mitglieder erhalten das Werk, wenn direkt bei dem Verlagsverlag der R. Th. Volkshausen Buchhandlung bezogen, zu 75 % des Ladenpreises. Das von dem Verein unterstützte Werk des Herrn Anton Bing, „Mißblide auf die Geschichte des Frankfurter Stadttheaters von dessen Selbständigkeit (1792) bis

zur Gegenwart“, welches im Selbstverlage des Verfassers erscheint, liegt jetzt in zwei Bänden vollendet vor; wie alljährlich seit 1891 so hat der Verein auch im abgelaufenen Jahre dem Verfasser zur Vollendung dieser Theaterchronik einen kleinen Beitrag bewilligt. Auch an einem Werke des Herrn Dr. F. Dittling: „Aus städtischen und privaten Sammlungen in Frankfurt a. M.“, welches hervorragende Kunst- und Alterthumsgegenstände in Frankfurt mit den nöthigen wissenschaftlichen Erläuterungen allgemein bekannt zu machen bestimmt ist, hat der Verein sich mit einem Zuschusse aus Vereinsmitteln theilhaftig, um das Erscheinen des Werkes, von welchem schon einige trefflich ausgeführte Tafeln vorliegen, zu ermöglichen. Näher ist der Verein an einer Veröffentlichung des Herrn Archivrats Dr. Brose über das Wirken des Königsleutnants Grafen Thorane in Frankfurt 1759 bis 1763 theilhaftig (vergl. Korrespondenzblatt 1896, S. 29); dieses Werk wird ganz im Auftrage und auf Kosten des Vereins herausgegeben und soll den Mitgliedern als Vereinsgabe im Jahre 1898 dargebracht werden. Durch das vor Kurzem erschienene Werk von Martin Schubart über den Königsleutnant (München, Bruckmann 1896) ist diese interessante Persönlichkeit in ihren künstlerischen Bestrebungen und in ihrer Einwirkung auf den jugendlichen Wolfgang Goethe wieder der Gegenstand allgemeiner Aufmerksamkeit geworden; die vom Verein geplante Veröffentlichung, zu deren Kosten das freie Deutsche Hochstift einen Beitrag gesteuert hat, soll in Ergänzung des Schubartschen Buches den Königsleutnant in seinen Beziehungen zu Frankfurt, in seinem bedeutungsvollen Wirken zur Verbesserung der städtischen Verhältnisse darstellen und damit zugleich die bisher noch fehlende Geschichte der französischen Okkupation Frankfurts während des siebenjährigen Krieges geben. — Wissenschaftliche Sitzungen fanden im Jahre 1896 elf statt, (durchschnittlich von 35 Mitgliedern besucht), in denen über nachfolgende Thematika Vorträge gehalten wurden: 1., Einige Beiträge zur Topographie der Frankfurter (H. Wehner.) 2., Das Deutschordenshaus und dessen Kirche. (Dr. H. Jung.) 3., Hofsaktor Samson Wertheimer 1658 bis 1724 und seine Beziehungen zu Frankfurt. (Dr. S. Traut.) 4., Frankfurter Familien vor 1806. (Dr. H. Dieh.) 5., Zur freistädtischen Verfassungs-geschichte. (Senator Dr. v. Oven.) 6., Das Wachstum der Frankfurter Bevölkerung im 19. Jahrhundert. (Dr. S. Meischer.) 7., Römische Mosaikbilder mit besonderer Berücksichtigung der neuesten Erwerbungen des historischen Museums. (Dr. F. Dittling.) 8., Römische Plastik in deutschen Provinzialmuseen. (Dr. F. Ziehen.) 9., Die diesjährigen Ausgrabungen des Vereins in Seddernheim. (Prof. Dr. G. Wolff.) 10., Die römische Odendwald-Linie und die neuesten Ergebnisse der Limesforschung. (Dr. Anthes aus Darmstadt.) 11., Die Zahnreliefe im Alterthum. (Dr. G. F. Geist.) — Der Verein beschäftigt sich ferner mit dem vom Vereine 1896 in der Römerstadt bei Seddernheim veranstalteten Ausgrabungen, worüber deren Leiter, Prof. Dr. G. Wolff, in Nr. 1 des Korrespondenzblattes der Westdeutschen Zeitschrift für 1897 inszwischen eingehend berichtet hat. Vorsitzender des Vereins ist wiederum Herr Stadtarchivar Dr. Jung, Stellvertreter Herr Prof. Dr. G. Wolff.

II. Archiv für Frankfurts Geschichte und Kunst. III. Folge 5. Band. Der vornehm ausgestattete und

mit schönen Facsimiles geschmückte Band hat folgenden Inhalt: Dr. S. v. Nathusius-Reinfiedt. Waldemars von Peterweil Beschreibung von Frankfurt. (Um 1350; in lateinischer Sprache). D. Donner= v. Richter. Die Malerfamilie Jyoll und der Römerbau. (Aus Nürnberg eingewanderte Malerfamilie; gewinnt 1425 Bürgerrecht.) Dr. Schnapper=Arnold. Wanderjahre des Joh. Phil. Münch 1680 bis 1694. (Sehr sorgfältige Ausgabe dieser i. J. 1698 verfaßten Selbstbiographie des Kaufmanns- und Handlungsdieners Münch). C. Mengel. Die 3 ältesten erhaltenen Frankfurter Theaterzettel. (namentlich die Vorstellung „Die standhafte Mutter der Machabäer“ betreffend 1651 oder 1653). Dr. L. Kraeauer. Frankfurt a. M. und die französische Republik 1797 bis 1802. (Altenmäßige Darstellung; Fortsetzung des III. Bandes, wo die Jahre 1795 bis 1797 behandelt sind). Ch. L. Thomas. Die Freilegung der römischen Gebäude-reste auf dem Sühnermarkt. Prof. Dr. G. Wolff. Römische Ziegelstempel aus Frankfurt a. M. Dr. F. Quilling. Französische Funde in Frankfurt a. M. Kleinere Mittheilungen. Darunter 4 (Dr. Holtzho). Zur Baugeschichte des ehem. „Ruffischen Hofes“ in Frankfurt a. M. (ein berühmtes Hotel, für das sich auch Bismarck sehr interessirte und wo Kaiser Wilhelm I. als Prinz von Preußen im Jahre 1849 sein Hauptquartier hatte und später noch mehrfach wohnte; ja, wo ihm einmal ernste Lebensgefahr drohte, als ein Keisepelz Feuer gefangen und es bereits auf die Tapeten des Gemachs übertragen hatte, wo der Prinz schlief. Noch im richtigen Momente zog der starke Brandgeruch Hülfe herbei).

C. F.

III. Mittheilungen über römische Funde in Heddernheim. Heft 1. Frankfurt a. M. Völkers Verlag. Hiermit ist in gediegener Weise der Anfang einer Veröffentlichung gemacht, welche in zwanglosen Heften fortgesetzt werden soll. Aus einem Bericht über die 1891 bis 1892 auf dem christlichen Heddernheimer Friedhofe gemachten Ausgrabungen interessirt besonders die Beschreibung eines umfangreichen Baues, der anscheinend das Forum der vormaligen Römerstadt war, sowie einer dicht gedrängten Menge runder und viereckiger, zum Theil ausgemauertes oder vormalig verschalteter Senfschächte, die auch anderwärts gefunden, wohl als Cisternen, zumeist aber als Abfallgruben gedient haben. Leider hat sich das Ausgrabungsfeld als schon in früherer Zeit zu eigennütigen Zwecken völlig durchwühlt erwiesen. Es folgt eine auch auf Beispiele aus anderen Orten Bezug nehmende Abhandlung über die in Heddernheim bisher aufgedeckten (acht) Töpferöfen vom Architekten Thomas, sowie ein Aufsatz von D. Donner= v. Richter über „die Heddernheimer Helme, die etruskischen und der griechische Helm des Frankfurter historischen Museums in ihrer Bedeutung für die Geschichte antiker Helmformen“. Beide sorgfältigen Arbeiten sind reich illustriert. Auffallen darf bei der letzteren wohl, daß, bei sonst ziemlich umfassender Berücksichtigung von Museen und Literatur, das in dem bekannten Handbuche der Kriegswaffen von H. Demmin zusammengetragene Material unbenutzt geblieben ist. Auch der Katalog der Armeria Reale in Turin enthält einige gute Abbildungen antiker Helme. Bezüglich der besonders eingehend behandelten Gesichtshelme kommt Herr Donner= v. Richter zu der wohl zu billigen Schlussfolgerung, daß dieselben, für den praktischen Ge-

brauch unweckmäßig, nur als Zier- und Krunkhelme und vermeint als Todtenmasken Verwendung gefunden hätten.

S. V.

IV. A. Jung, Stadtarchivar. Das historische Archiv der Stadt Frankfurt a. M. Seine Bestände und seine Geschichte. Mit Unterstützung der Stadt Frankfurt a. M. herausgegeben. Frankfurt, Volkers Verlag, 1896. IV und 297 S. Während die früher veröffentlichten vier Bände „Inventare des Frankfurter Stadtarchives“ ausführliche Verzeichnisse der volkischen Urkunden und Akten vor dem Jahre 1500 enthalten (vergl. Korrespondenzblatt 1895, S. 101), bringt der vorliegende stattliche Band eine summarische Uebersicht der gesammten Bestände des historischen Archivs der Stadt Frankfurt (I. Abtheilung des Archivs, die II. Abtheilung bildet das Verwaltungsarchiv) und auf den letzten hundert Seiten eine Geschichte des Stadtarchivs, welche dessen Entwicklung von der ersten Erwähnung in der Mitte des 14. Jahrhunderts an bis zum Ende des 18. Jahrhunderts sehr eingehend, unter wörtlichem Abdruck der wichtigsten Mittheilungen, für das 19. Jahrhundert nur in zusammenfassender Darstellung, behandelt. Auch im Frankfurter Archiv ist die organische historische Entwicklung zuweilen gestört worden; eifrige, aber unhistorisch denkende Registratoren des 17. Jahrhunderts, haben die Spuren der Registratur-Arbeit älterer Kanzleibeamten, die sie sorgfältig hätten erhalten und beachten müssen, verwischt oder ganz beseitigt; auch in neuerer Zeit sind alte, organisch entstandene, wohl geordnete Registraturen zerrissen, um — vielleicht für irgend eine beabsichtigte Publikation — eine neue Altengruppe unorganisch zu bilden. Im Ganzen aber hat sich das Archiv doch nach dem koordinirenden System historisch entwickelt, so daß ohne Störung alter Bestände der Zugang ganzer Archivhefte, Registraturen u. s. w. sich leicht vollziehen konnte. Die Ordnung der Archivakten gliedert sich daher im Wesentlichen nach den verschiedenen städtischen Aemtern, über deren Geschichte Jung knappe aber gut orientirte Bemerkungen macht, und wiederum durch die Anlehnung an diese natürliche Ordnung gewinnt das hier veröffentlichte Inventar Klarheit und Uebersichtlichkeit.

F. B.

Harz-Verein für Geschichte und Alterthumskunde.

I. Der Zweigverein Blankenburg hat im Vereinsjahre 1895/96 vier Versammlungen gehabt. Am 25. Oktober 1895 sprachen Oberlehrer Damschler über die Sage vom Teufelskade und Kreisbauinspektor Spehr über die Einrichtung des städtischen Museums. Am 29. Nov. trug Oberlehrer Hasselbrauk vor: Braunschweig unter welfenfürstlicher Herrschaft. Am 24. Januar 1896 redete Oberamtsrichter a. D. Ribbentrop: Vom Schützenwesen I., und am 28. Februar berichtete Kaufmann Nolte aus Thale über: Die neuen Ausgrabungen bei Thale.

II. Der Ortsverein für Geschichte und Alterthumskunde zu Braunschweig und Wolfenbüttel hielt im Jahre 1895/96 acht Versammlungen ab, vier in Wolfenbüttel und vier in Braunschweig. In ihnen sprachen Oberbibliothekar Dr. v. Heinemann über die angebliche Ermordung des letzten Edelherrn v. Homburg und den Uebergang seiner Herrschaft an das Haus Braunschweig; Schuldirektor Krüger über den Ursprung des Welfenhauses und seine Verzweigung in Süddeutsch-

land; Dr. Mack über Handelsbeziehungen zwischen Braunschweig und Hamburg im 14. Jahrhundert; Professor P. J. Meier über Medaillen aus Hofe der Herzoge Heinrich Julius und Friedrich Ulrich; Joh. v. Minnigerode über die Herrschaft Alverberg im Eichsfelde, insbesondere die kurze Zeit Braunschweigischer Hoheit daselbst; Bau Rath Pfeiffer über alte Dorfkirchen des Herzogthums und über die Ueberreste des Klosters St. Agatha in Braunschweig; Pastor Schattenberg über das Erbgrabmal der Familie v. d. Streithorst in der Kirche zu Rablingen; Dr. Schuddekopf aus Hoya über Karoline Reuber und den Braunschweiger Hof und Dr. F. Zimmermann über eine Verurteilung Rantz nach Helmstedt. Im Frühjahr besichtigte der Verein die Reste des Regimentslofers in Braunschweig, in die man hofft, demnächst das Vaterländische Museum, das noch keine bleibende Stätte besitzt, verlegen zu können. Dieses hat im verfloßenen Jahre reichen Zuwachs gehabt. So ist u. A. aus dem Nachlasse des verstorbenen Prof. Dr. H. Setdel eine reiche Sammlung Braunschweiger Bauerntrachten angekauft worden, wozu der Verein einen nicht unbeträchtlichen Geldvorschuß leistete. Im letzten Herbst war im Museum eine Sonderausstellung: Braunschweig in den Jahren 1830 — 70, veranstaltet worden; die großen Zuspruch fand. Für nächsten Herbst ist eine Ausstellung zur Geschichte des Theaters beabsichtigt. Die Erhaltung der alten Kalandslinde in Sieke, die der Verein in Anregung brachte, ist durch eine Geldunterstützung des Herzogl. Staatsministeriums ermöglicht worden. Im Sommer veranstaltete der Verein einen Ausflug nach Lelber am weißen Weg, wo Kirche, Schloß und Park des Herrn Baron v. Gamm besichtigt wurden, und nach Lichtenberg, wo Kreisbaunspektor Osten die Ausgrabungen der Burg erklärte. — Seit dem 1. September erscheint bei den amtlichen Braunschweiger Anzeigen unter Redaktion des Archivars Dr. Zimmermann alle 14 Tage ein wissenschaftliches Beiblatt, das „Braunschweiger Magazin“, das vorzugsweise geschichtliche Aufsätze bringt. Der Verein läßt auf seine Kosten eine größere Anzahl von Exemplaren des Blattes auf holzfreiem Papier abziehen und ist auf Grund dieser Veröffentlichung mit zahlreichen Vereinen in und außerhalb Deutschlands in Schriftenaustausch getreten. Der Verein zählte im verfloßenen Jahre 212 Mitglieder; er erlitt durch den Tod des Konfiskationspräsidenten v. Schmidt-Bhijelock (gestorben 11. Oktober 1895), der seit seiner Gründung dem Vorstande angehört hatte, einen äußerst schmerzlichen Verlust. Vergl. über ihn Braunschweiger Magazin 1895 Nr. 5. Die Vorstandsgeschäfte wurden geführt von dem Vorsitzenden Oberbibliothekar Dr. C. v. Heinemann, Oberlandesgerichtsrath Haberlin (in Braunschweig) und dem Schrift- und Kassensführer Dr. F. Zimmermann.

Dem Württembergischen Alterthumsverein hat das Jahr 1896 einen besonders schmerzlich empfundenen Verlust gebracht durch den am 29. Juni erfolgten Tod seines langjährigen Vorsitzenden und Ehrenmitgliedes Jahn. Ernst von Hayn, Königlichem Kammerherren und Hofmarschalls a. D. Im Uebrigen verlief das Jahr wie andere. Im Winter waren die monatlichen Versammlungen mit wissenschaftlichen Vorträgen zahlreich besucht. Es sprachen: am 4. Januar General Dr. v. Pfister über die letzten Tage des Rheinbunds; am 1. Februar Prof.

Knapp (Heilbronn) über Leibeigenschaft in Deutschland seit dem Ende des Mittelalters; am 29. Februar hatte Prof. Dr. Sitz das Thema: Aus dem Stuttgarter Lavendarium; am 21. November sprach Rektor Dr. Egelhaaf über Ulm im Schmalkaldischen Krieg; am 19. Dezember Oberbaurath Cuting über römische Holzbauten. Am 10. Mai wurde ein gemeinschaftlicher Ausflug auf den Hohenneuffen und nach Urach unternommen, in erster Linie, um die von dem Landeskonservator Oberstudienrath Dr. Paulus bei Ausgrabungen auf dem Hohenneuffen entdeckten Baureste, welche er der Zeit des großen Theodorich zuschreibt, zu besichtigen. Die laufenden Veröffentlichungen des Vereins fanden ihre Fortsetzung. Von v. Albertis Noels- und Wappenbuch erschien das 6. Heft, das bis Kröwelsau geht; von den gemeinsam mit andern Vereinen und mit der württembergischen Kommission für Landesgeschichte herausgegebenen Württemb. Vierteljahrsheften für Landesgeschichte der 5. Jahrgang mit mehreren größern Arbeiten aus dem Bereich des Vereins. Wir nennen: Prof. Knapp, Das ritterliche Dorf Waunsheim in Schwaben, ein Beitrag zur Rechtsgeschichte des Deutschen Bauernstandes von der Mitte des 15. bis zum Anfang des 19. Jahrhunderts; Dr. F. Joachimsohn, Frühhumanismus in Schwaben; Dr. W. Lang, Rudolf Lohbauer; Rektor Dr. Klaus, Gmünder Künstler. Außerdem wurde in Verbindung mit dem Rechenschaftsbericht für 1894 und 1895 ausgegeben im Vertrag von Dr. B. Pfeiffer, Der Hoppenlauffriedhof in Stuttgart, eine Publikation, die den Zweck hatte, für die Erhaltung dieses ehrwürdigen Ruheplatzes der Todten zu wirken. Als besonders werthvolle Vereinsgabe konnte sodann, dank dem Entgegenkommen des Finanzministeriums und des statistischen Landesamts, den Mitgliedern die neu erschienene Karte: „Die Herrschaftsgebiete des jetzigen Königreichs Württemberg nach dem Stand vom Jahr 1801 von Geh. Archivath v. Stälin und Topograph Bechtle“ mit dem Textheft: „Begleitworte u. s. w.“ überreicht werden. Dazu kam noch als donum superadditum das kleine Büchlein „Deutsche Vornamen“ von Dr. H. Kopf.

Alterthumsgesellschaft Preussia in Königsberg. Aus dem in der Sitzung vom 20. November v. Js. von Professor Dr. Bezzenberger erstatteten Jahresberichte sei hervorgehoben, daß das im vorigen Jahre von Herrn Kohl in Frauenburg auf dem Grund des Hafes entdeckte Wickinger-Schiff (vergl. Korrespondenzblatt 1896, S. 80) nach Königsberg gebracht, zusammengesetzt und im Fort Friedrichsburg aufgestellt ist. Eine bedeutungsvolle Neuerrung hat die Gesellschaft dahin getroffen, daß sie in den im königlichen Schlosse belegenen Museumsräumen durchweg aus Eisen und Glas konstruirte Spinde aufgestellt und die darin untergebrachten Gegenstände einheitlich geordnet und katalogisirt hat, sowie daß der Katalog soweit fertiggestellt ist, daß er im Laufe dieses Jahres wird ausgegeben werden können. An verschiedenen Orten der Provinz haben durch den Vorsitzenden sowie durch Professor Dr. Heydeck und Bibliothekstus Hollack Ausgrabungen stattgefunden, die mehr oder weniger

¹ Diese Studien, von denen das vorjährige Programm des Zunitgarter Karls-Gymnasiums bereits einige Proben mittheilt, werden in der demnächst erscheinenden neuen Oberamtsbeschreibung von Ulm veröffentlicht werden.

ergiebig waren. Die Mitgliederzahl beträgt 566 gegen 830 im Vorjahre. Der Besuch des Museums war sehr reger. Besonders ist der Besuch der im vorigen Sommer anwesenden Mitglieder des russischen archäologischen Kongresses zu erwähnen, mit welchem seitdem eine dauernde Verbindung angeknüpft ist. Nach dem hierauf erstateten Kassenerichte hat der Vorstand der Gesellschaft es verstanden, mit geringen Vereinsmitteln so hauszuhalten, daß noch ein kleiner Bestand verblieben ist. Dem Kassenerichter Konsul Dieck wird der Dank der Versammlung ausgesprochen. Die nach dem Statut auscheidenden drei Vorstandsmitglieder Professor Dr. Heydeck, königlicher Archivar Dr. Ehrenberg und Architekt A. Böttcher werden darauf wiedergewählt. — Professor Dr. Heydeck legte hierauf sehr werthvolle Funde aus den von ihm gemachten Ausgrabungen bei Werengen, Kreis Fischhausen, vor und referirte über die von ihm auf dem Gute des Herrn Behr-Duneyfen, Kreis Marggrabowa, aufgedeckte vorchristliche Moorbrücke. Bezüglich der La Tène-Frage in Ostpreußen gehen die Ansichten der Herren Professor Dr. Heydeck und Professor Dr. Bezzenberger auseinander. Diese Frage, ob nämlich auch in Ostpreußen Gegenstände der Kleinkunst aus der vorrömischen Eisenperiode, der sogenannten La Tène-Periode, vorgefunden werden, oder ob die ostpreussischen Funde sämtlich nordischen Ursprungs sind, kann erst entschieden werden, wenn eine größere Anzahl derselben gemacht und miteinander verglichen worden sind. — Herr Wielankowski hat nach dem Muster der bisher aufgefundenen, verschiedenen Jahrhunderten entstammenden Fibeln Modelle aus Metall anfertigen lassen und überreicht diese wie noch andere Geschenke der Gesellschaft. Diese Fibelnachbildungen sollen namentlich dem Zwecke dienen, seitens der einzelnen Besucher in die Hände genommen und näher betrachtet zu werden, was mit den Originalen selbstverständlich nicht geschehen kann. — Zum Schluß gab Professor Dr. Nühl Kenntniß von dem Inhalt eines Briefes, den der Provinziallandtag im Jahre 1814 an General York von Wartenburg geschrieben, während dieser in Schlesien weilte. Aus dem Briefe geht hervor, daß der sonst hochgeehrte, berühmte General doch nicht die Gunst Aller genoß und namentlich den Minister v. Schön zum Gegner hatte.

Der Bergische Geschichtsverein erfreut sich eines stetigen Wachstums; nach dem in der Generalversammlung 1896 durch den ersten Schriftführer Gymnasial-Dozent Dr. Rebe erstatteten Jahresbericht sind dem Verein im laufenden Jahre 42 neue Mitglieder beigetreten, neu angemeldet wurde u. A. Dr. Dörpfeld in Athen. Mit seinen mehr als 600 Mitgliedern ist jetzt der Bergische Geschichtsverein einer der größten Geschichtsvereine in Deutschland. Direktor Hr. Bayer, der eifrige Förderer des Vereins, hat der Bibliothek eine größere Summe zugewandt, für welche eine Reihe bedeutender Werke angeschafft werden konnte, die als Friedrich Bayer-Stiftung der Bibliothek einverleibt worden sind. Der zweite Schriftführer, Adols Werth aus Barmen, berichtete über den Fortgang des Wiederaufbaues von Schloß Burg. Die Vollendungsfeier, welche im Oktober auf der Burg stattfinden sollte, mußte wegen der ungünstigen Witterung bis zum nächsten Jahre hinausgeschoben werden. Dem Erbauer der Burg, Baumeister Fischer aus Barmen, wurde bei Gelegenheit des Besuches, den vor kurzem Kultusminister Dr. Bosse in Begleitung des Geh. Ober-

Regierungsrathes Müller aus Berlin, des Oberpräsidenten der Rheinprovinz u. A. der altchrwürdigen Stätte machte, die hohe Anerkennung ausgesprochen, daß außer bei der Marienburg wohl in ganz Preußen kein so kunstverständiger und stilvoller Aufbau stattgefunden habe, als durch diesen Wiederaufbau der Burg an der Wupper. Die Ausschmückung des Schlosses mit größeren historischen Gemälden, welche von Düsseldorf'schen Historienmalern ausgeführt werden sollen, ist gesichert und wird demnächst erfolgen. Der Vorsitzende des Bergischen Geschichtsvereins Gymnasialdirektor Scherbe feierte hierauf noch insbesondere die Verdienste der Herren Adols Werth, Julius Schumacher und Baumeister Fischer um das Wiederaufstehen der Burg. Ferner berichtete der Vorsitzende, daß die Ausführung des vom Geschichtsverein in Aussicht genommenen Cäsarius-Denkmales in Heiterbach gesichert sei (vergl. Korrespondenzblatt 1897 S. 24), die Sammlungen würden fortgesetzt und das Denkmal werde voraussichtlich im nächsten Jahre bei der Feiersfahrt des Bergischen Geschichtsvereins eingeweiht werden können.

Ziemlich gleichzeitig mit dem 11. Jahrbuch des Düsseldorf'schen Geschichtsvereins erschien im Februar dieses Jahres der 32. Band der Zeitschrift des Bergischen Geschichtsvereins. Aus dem reichen Inhalte der beiden Bände heben wir hier kurz diejenigen Aufsätze hervor, die ein allgemeineres als provinzialgeschichtliches Interesse in Anspruch nehmen können. Da seien zunächst aus der Zeitschrift des Bergischen Geschichtsvereins ein paar Arbeiten von A. Wörath und W. Harleß genannt. A. Wörath, Fürstlich Schwarzenbergischer Centralarchiv-Direktor in Krummhou (Böhmen), beweist durch die Veröffentlichung einer ganzen Reihe von Briefen (1634 bis 1640), daß die bisherige Annahme, nach welcher sich vom Großen Kurfürsten Friedrich Wilhelm von Brandenburg kaum ein paar Duzend eigenhändige Schreiben erhalten haben, nicht mehr haltbar ist. Außer diesen „Beiträgen zur Korrespondenz des Kurprinzen Friedrich Wilhelm von Brandenburg mit dem Grafen Adam zu Schwarzenberg“ geht ein vom Geheimen Archivrath Dr. Harleß in Düsseldorf veröffentlichtes „Breve Papst Paul V. in Betreff der religiösen Haltung des Pfalzgrafen Wolfgang Wilhelm von Neuburg (16.2 Dezember 22)“ über den Namen der Provinzialgeschichte hinaus. Und dasselbe gilt wohl von einem, ebenfalls vom Geheimen Archivrath Dr. Harleß gebrachten „Bericht über die Heimfahrt des Kurprinzen Georg Wilhelm von Brandenburg nebst Gemahlin nach Cleve im Sommer 1616“. Von bedeutend höherem Werth für die deutsche Geschichte als die vorstehend genannten Arbeiten sind dagegen zwei Abhandlungen vom Archivrath Dr. D. Redlich in Düsseldorf, die beide auf urkundlichem, bisher unveröffentlichtem Material des Düsseldorf'schen Staatsarchivs beruhen. Auf die Geschichte der französischen Politik am Niederrhein während der Zeit von 1492 bis 1519 fällt hierdurch ein seltsames Schlaglicht. Im ersten Aufsatz „Frankreichs Rheingelüste im Jahre 1492“ (Zeitschrift des Bergischen Geschichtsvereins Bd. 32. S. 137 ff.) beleuchtet Redlich die Bestrebungen des französischen Königs Karl VIII., nicht nur die Wittigst seiner verstorbenen Gemahlin, einer Tochter Maximilians I., zu behalten, sondern außerdem das ganze linke Rheinufer zu gewinnen. Wie aus einem dem wesentlichen

Inhalte nach mitgetheilten interzessanten Berichten des kaiserlichen Gesandten an den Herzog von Jülich hervorgeht, beabsichtigte Maximilian damals, gegen Frankreich einen rheinischen Fürstenbund ins Leben zu rufen. Dies wurde indeß schon dadurch zwecklos, daß es dem Kaiser bereits zu Ende 1492 gelungen war, mit Reichstruppen und Soldnern Frankreichs anmaßende Forderungen abtührend zurückzuweisen. Frankreich wünschte den „Rindevon ind unden, auch de stat Metz“ und suchte zur Peggündung u. A. an, daß, vor ungefähr 400 (!) Jahren, ein König von Frankreich als römischer Kaiser — gemeint ist Karl der Große — die beanspruchten Gebiete besessen habe; es sei Zeit, hieran zu denken.

Umfangreicher ist Medlichs im 11. Jahrbuche des Düsseldorf'scher Geschichtsvereines erschienene Abhandlung über „Französische Vermittlungspolitik am Niederrhein im Anfang des 16. Jahrhunderts“. Lebhaft vermittelten Frankreichs Herrscher vor fast 400 Jahren zwischen den auf Jahre hinaus in zwi-ferntliche Heerlager getriebenen Herzögen von Geldern, Cleve und Jülich. Sowohl Ludwig XII. als Franz I. beabsichtigten, Karl von Geldern mit der Clevischen Prinzessin Anna zu vermählen, um so Geldern mit Cleve und Jülich zu vereinen. Der Plan, bei dessen Gelingen dem französischen Einfluß am Niederrhein un-übersehbare Vorteile erwachsen wären, scheiterte ebenso am Willen des Kaisers als daran, daß Anna von Cleve insgeheim mit Philipp von Waldeck sich verheiratete. Noch im November 1518 hatte Franz I. dem Herzog von Jülich ein Freundschaftsbündniß antragen lassen. Aber, wie Medlichs treffliche Erläuterungen schlagend nachweisen, hielt man im Wesentlichen am Rhein die Interessen des Hauses Habsburg für höhere als die- jenigen der Krone Frankreich. Und zudem stand, zum großen Glück für Deutschlands wohlbegündete Rechte, zur Zeit Maximilians I. und Karls V. die französische Staatskunst lange nicht auf jener Höhe, die im 17. Jahr- hundert für die Rheinlande so verhängnißvoll wurde. Daß D. Medlichs vorstehend erwähnte Abhandlungen einen sehr wichtigen Beitrag zur deutschen Geschichte bilden, bedarf gewiß keiner näheren Begründung. K.

Anthropologischer Verein in Schleswig-Holstein. Das IX. Heft der Mittheilungen (Kiel, Lipsius und Tischer, 1896, 20 Seiten) enthält folgende Beiträge. Dr. Brückmann (Neustadt) schildert eine „Hundstätte der älteren Steinzeit“, das Martenbad an der Neu- städter Bucht, und die dort gefundenen Geräthe aus schwarzem Flint; Dr. Kirmis (Neumünster) die im Bommerdunder Moor, nordwestlich von Hlensburg, ge- fundene Fadentart, die erste in Schleswig-Holstein; Nestorj beschreibt ein sehr fragmentarisch erhaltenes Bronzemesser mit figürlichen Darstellungen, in denen sie ein Schiff mit einem durch ein Ungeheuer bedrohten Mann erkennt, und einen Fund arabischer Münzen aus der Umgegend von Schleswia. W. Splieth berichtet über ein Kjoftenmödding (Muschelschalen) aus der Völkerwanderungszeit, an der Westküste der Insel Jöhr. Nach dem Jahresbericht des Vereins beträgt die Zahl der Mitglieder 86, das Vereinsvermögen 1300,91 Mk. In der Jahresversammlung sprach Prof. Dr. Scheppig über den arabischen Handel in der Tisze.

Historischer Verein des Kantons Glarus. Das XXXI. Jahrbuch (1896, Glarus, Baschlin, 84 Seiten) enthält ausführliche Berichte über die vier Vereins- sitzungen der Jahre 1894 und 1895, bei denen besonders die Untersuchungen H. Schultes über die Fälschungen des Neandrus Eschudi, von den meisten Rednern zu- stimmend, erörtert wurden; eine Abhandlung des Diakonus G. Veer über Kirchengeschichte des Kantons Glarus vor der Reformation, hauptsächlich auf Grund des Glarner Urkundenbuches; ein „Konfultum der theologischen Fakultät in Basel betreffend Theilnahme der Reformirten an der Näfelerfahrt“ (1643); endlich „Zimmungsbilder aus dem Jahre 1798“, nach Briefen des Chorrichters Blumer.

Verein für Chemnitzer Geschichte. I. Vorträge. Im Jahre 1895 wurden folgende Vorträge gehalten: Von Prof. Gottschaldt-Chemnitz: „Aus der Lade der hiesigen Zimmereinung“; von Diakonus Buchwald- Leipzig: „Eine noch unverwerthete Quelle für die Chem- nitzer Kirchengeschichte“; von Realgymnasiallehrer Dr. Uhle-Chemnitz: „Gespräche Kaiser Ferdinands I. bei Tafel (1564) nach Aufzeichnungen seines Leibarztes Joh. Neefe aus Chemnitz“. Im Jahre 1896: Von Lehrer C. Weinbold: „Vom Weinkeller des Chemnitzer Rathes“; von Prof. A. Gottschaldt: „Ueber eine ge- malte Chronik von Chemnitz“; von G. Franke: „Aus dem Leben eines Chemnitzer Pfarrers“; von Bürger- schullehrer L. Berthold: „Aus der Schulgeschichte von Chemnitz mit besonderer Berücksichtigung der Volksschule“; von Pastor Brückner-Schönau: „Etwas aus der Ge- schichte der St. Nicolaigemeinde vom Jahre 1729“; von Realgymnasialoberlehrer Dr. Uhle: „Napoleon in Dresden 1812“. II. Veröffentlichungen. Das im Jahre 1895 erschienene VIII. Heft der Mittheilungen hat folgenden Inhalt: Zwei Chemnitzer Schulordnungen, von Prof. Dr. Kirchner; zur Erinnerung an das Kriegsjahr 1644, von Oberlehrer Dr. Landner; Chem- nitz im Freiheitskrieg 1813, von Realgymnasialoberlehrer Dr. Uhle.¹⁾

Kurländische Gesellschaft für Literatur und Kunst. Aus den in Mitau erscheinenden „Sitzungs- berichten“ der kurländischen Gesellschaft für die Jahre 1894 und 1895 sei an dieser Stelle u. A. die Mit- theilung von L. Arbusow über „Eine Reisezeitung der Herzogin Elisabeth Magdalena von Kurland nach Pommern 1625“ (1894, S. 48 bis 68) mit interessanten Daten, besonders über die damaligen Preise für Lebens- mittel und verschiedene der Herzogin geleistete Dienste, erwähnt. Die Herzogin berührte die Orte Memel, Königsberg, Danzig, Wolgast, Loitz, Hamburg, Harburg, wo sie den Herzog Wilhelm von Braunschweig-Lüneburg besuchte, ferner Neu-Stettin, Preußisch-Stargard u. A. Kulturhistorisch nicht ohne Bedeutung ist ein Schreiben des Herzogs Gotthard Kettler von Kurland an Herzog Albrecht von Preußen wegen Ueberlassung von Spiel-

¹⁾ Wir erwähnen hierbei noch nachträglich die bei dem 750-jährigen Jubiläum der Stadt Chemnitz (1893) im Auf- trage des Vereins von Dr. Uhle herausgegebene Festschrift, die Beiträge von Ermisch zur Grundgeschichte, Postle (die Jubiläumsurkunde von 1143 und Andern enthält und neben ihrem gediegenen Inhalt auch durch geschmackvolle Aus- stattung sich auszeichnet.

leuten aus dem Jahre 1566, das H. Diederichs abdruckt (1894, S. 39). — Aus dem Jahresbericht für 1895 heben wir den mit alten Klänen und Abbildungen geschmückten Aufsatz von Karl Löwis of Menar „Zur Baugeschichte der Komtureien des Deutschen Ordens in Kurland“ (S. 33 bis 58) hervor. Auch die Berichte über Ausgrabungen in Kurland von Carl Boy (S. 24 ff. und 93 ff.) haben nicht unbedeutenden Werth, der durch die vortrefflich ausgeführten Abbildungen auf neun beigegebenen Tafeln noch erhöht wird.

L. G.

Gesellschaft für Kieler Stadtgeschichte. Mittheilungen. 14. und 15. Heft (1896). Der städtische Band von LXIII und 372 S. enthält das von Chr. Reuter, dem Herausgeber des ältesten Kieler Rentebuches, jetzt Vorsteher des Stralsunder Stadtarchivs, veröffentlichte Kieler Erbebuch, das zu Anfang des 14. Jahrhunderts angelegt, aber nur für die Jahre 1411 bis 1604 mit einigen Lücken erhaltene Stadtbuch von Kiel, in welchem die vor dem Rath erfolgten „Verlassungen“ (Auflassungen) bebauter städtischer Grundstücke, sowie Rentenkauf oder Verkauf, Schenkungen, und Eintragungen familienrechtlichen Inhalts verzeichnet wurden. Eine ausführliche Einleitung orientirt über Zeit und Art der Anlage des Erbebuches, dessen Namen und Zweck, die Handschrift und deren Schreiber, die Sprache (bis 1471 lateinisch, dann plattdeutsch, seit 1601 hochdeutsch), die verlorenen Theile des Erbebuches, die Natur der eingetragenen Rechtsgeschäfte, endlich die Ergebnisse, namentlich für die Uriskunde der Stadt Kiel. Dem Abdruck des Erbebuches selbst folgt ein Register der Personen- und Ortsnamen, ein topographisches Register der Stadt Kiel, sowie ein Wort- und Sachregister. — Dem von dem Vorsitzenden, Herrn Prof. Dr. Rodenberg, erstatteten Jahresbericht entnehmen wir, daß der wissenschaftlich ungemein rührige Verein eine ganze Reihe anderer Publikationen vorbereitet: Das Kieler Stadtbuch von 1465 bis 1596, das gerichtliche Aufzeichnungen in niederdeutscher Sprache über Vergehen und Verbrechen und deren Bestrafungen enthält; die von dem Kieler Bürgermeister, Adamus Bremer, aus dem Anfang des 18. Jahrhunderts verfaßte Chronik; im Zusammenhang damit ein Verzeichniß aller erreichbaren älteren Urkunden, Akten und ähnlichen Aufzeichnungen zur Kieler Geschichte; endlich das 2. Rentebuch von 1487 bis 1586 und das 1465 begonnene Denkelbuch.

Verein für Geschichte und Alterthumskunde des Herzogthums und Erzstifts Magdeburg. Geschichtsblätter. 31. Jahrgang 1896.

Das erste Heft des neuen Jahrganges beginnt mit geschichtlichen Nachrichten über die Saale bei Calbe von G. Hertel, die der Verfasser bei seinen Arbeiten über die Geschichte dieser Stadt gesammelt hat. Die Darstellung betrifft namentlich die dortige Mühle, Fischerei, Schifffahrt, die Brücken, Fähren, Schleusen und Kanäle, und ist für weitere Kreise insofern von kulturgeschichtlichem Interesse, als kaum wieder in anderen Städten so genaue Nachrichten über diese Gegenstände gefunden werden. Im Anhange sind die meisten der benutzten Urkunden veröffentlicht. Die Abhandlung bildet in gewisser Beziehung — ohne daß der Verfasser dies aus-

gesprochen — eine Ergänzung zu dem vorletzten Neujahtsblatte der historischen Kommission der Provinz Sachsen über die geschichtliche Bedeutung des Saalethales von Professor Gröfpler in Eisleben. Th. Wegener behandelt die neuesten vorgeschichtlichen Funde von Neuhaldensleben und Umagend, Ergebnisse mehrjähriger Ausgrabungen, über die der Verfasser in der Weihnachtsversammlung des Allervereins (1895) zum Theil mündlich berichtet hat. (S. Korrespondenzblatt 1896, Seite. 27) Der Abhandlung sind 7 Tafeln mit Abbildungen beigelegt. Dr. Neubauer hat die Herausgabe der Schöffenbücher der Stadt Aken a. E. fortgesetzt, und zwar sind es die Nummern 889 — 1676, die die Jahre 1319 bis 1399 umfassen. Den Schluß des Heftes bilden eine Berichtigung D. Klopps über die bei der Eroberung Magdeburgs 1631 auf den Wällen vorgefundenen Geschütze von R. Wittich und eine Ergänzung über Magdeburgische Briefe aus dem Zerbster Stadtarchiv von Dr. Neubauer in Zerbst. R.

Hennebergischer alterthumsforschender Verein zu Meiningen. Neue Beiträge zur Geschichte deutschen Alterthums. 8. Lieferung. Aus Wafungens vergangenen Tagen. 2. Hälfte: D. W. Germann Eufisinspektor, Kirchenrath und Superintendent. Herzogliches S. Luise, Freiherrlich Marschallsches Damenstift Wafungen. Meiningen 1896. 4°. 96 S.

Eine mit Liebe und Sorgfalt verfaßte Geschichte des Damenstifts zu Wafungen, in der im ersten Kapitel des Begründers des Stiftes, des Statthalters Bernhard Marschalk von Dstheim (geb. 1532, gest. 1604) ausführlich gedacht wird. Dann werden die Begründung und Baugeschichte des Stiftes erzählt und dessen Prozesse geschildert. Durch die wörtliche Mittheilung von Aktenstücken und die durch biographische Nachrichten bereicherte Aufzählung der Stiftsopatrone, sowie der adeligen und bürgerlichen Stiftsdamen und der Ehrenstiftsdamen bis zum heutigen Tage, gewinnt das Buch allgemeinere Bedeutung. Dazu kommen zahlreiche Tafeln mit sehr schönen und ansprechenden Abbildungen von Bauwerken und Grabsteinen, mehrere Faksimiles und Bildnisse, was alles dem hübschen Buche zur besonderen Zierde gereicht.

Nachrichten aus Museen.

Bergens museum aarboeg for 1894 — 1895.

Afhandlingar og aarsberetning. udgivne af Bergens museum. Bergen, John Griegs bogtrykkeri 1896.

Von den im „Nahrbuch des Museums in Bergen“ veröffentlichten Abhandlungen bieten einige allgemeineres Interesse. P. A. Dyen berichtet über die verschiedenen Ansichten norwegischer Forscher betreffs der Frage, ob sich auf der seit urdenklicher Zeit unbewohnten Hochgebirgswüste „Hardangervidd“ in prähistorischer Zeit Ansiedelungen befunden hätten. — G. Gustaffson giebt ein (durch zahlreiche Abbildungen erläutertes) beschreibendes Verzeichniß der prähistorischen und mittelalterlichen Funde, in deren Besiß das Museum 1894 gelangt ist. — W. D. Krohn und B. E. Bendigen publiziren eine im Archiv des Museums befindliche plattdeutsche Originalhandschrift (nebst Faksimile und Situationsplan), welche manchen interessanten Einblick in die Sitten und Lebens-

weise der hanseatischen Bevölkerung Bergens 1529 bis 1594 (1638) gewahrt. Der norwegischen Uebersetzung sind zahlreiche Anmerkungen sowie ein Personenregister beigegeben. Als Nr. I der „Schriften der Historischen Vereinigung in Bergen“ ist die Abhandlung auch im Sonderdruck erschienen. — Unter dem Titel „Aus der mittelalterlichen Sammlung des Museums in Bergen. Nr. VI“ beschreibt B. C. Bendixen in deutscher Sprache drei norwegische Kirchenmalde aus dem 13. bzw. 14. Jahrhundert, welche, den beigelegten trefflichen Abbildungen zufolge, in kulturhistorischer wie künstlerischer Hinsicht einen gewissen Werth zu besitzen scheinen. — Derselbe Verfasser veröffentlicht ferner werthvolle Beiträge zur Geschichte des englisch-holländischen Seegefechts im Hafen zu Bergen (12. August 1665). Von den im Anhang mitgetheilten Altenschilden, welche größtentheils dem dänischen Staatsarchiv entstammen, ist die Mehrzahl in deutscher, englischer oder französischer Sprache abgefaßt. Als Nr. II der „Schriften der Historischen Vereinigung in Bergen“ ist auch diese Abhandlung im Sonderdruck erschienen. — Aus den ausführlichen Jahresberichten für 1894 und 1895 geht u. A. hervor, daß die Bibliothek, das Archiv und die historisch-antiquarische Sammlung des Museums — dank der privaten, staatlichen und städtischen Unterstützung — in einem erfreulichen Wachsthum begriffen sind, und daß der Plan, auch in Bergen (ähnlich wie in Stockholm und Gothenburg) eine durch Privatmittel unterhaltene, aber mit allen Rechten einer Staatsuniversität ausgestattete, akademische Hochschule in Verbindung mit dem Museum zu begründen, auf eine baldige Verwirklichung rechnen kann.

Samfundet för Nordiska museums främjande. 1893 och 1894. Meddelanden. utgifna af Artur Hazelius. Stockholm, P. A. Norstedt & Söner, 1895.

Karta öfver Skansen jämte Bredablick, Lejonslätten och Framnäs å Kongl. Djurgården. Upprättad år 1894 af C. E. Dahlman.

Småttryck, utgifna i samband med Skansens fester. 1893. 1894. (23 Nummern.)

Das Jahrbuch 1893/94 der „Vereinigung zur Förderung des Nordischen Museums“ umfaßt drei Abtheilungen. Der erste Theil ist mit zahlreichen Abbildungen versehen und bringt acht Aufsätze kulturhistorischen Inhalts, die theilweise auf allgemeineres Interesse Anspruch erheben können. So veröffentlicht z. B. B. G. Wikstrand zwei werthvolle Beiträge zur älteren Geschichte des schwedischen Zunftwesens, unter Beifügung ungedruckter Urkunden. Ferner ist auf eine längere Abhandlung über den heidnisch religiösen Ursprung des noch heutzutage in Schweden allgemein üblichen Weihnachtskuchens („julbröd“) hinzuweisen, welche namentlich von der hervorragenden Literaturkenntniß des Verfassers (E. Sammarstedt) auf dem Gebiete der vergleichenden Mythologie zeugt. Schließlich sind zwei Aufsätze von M. Haraldson bzw. Dr. B. Steile hervorzuheben, welche sich theils mit den im 17. Jahrhundert in der Landschaft Småland herrschenden Sitten und Gebräuchen, theils mit einzelnen, noch heute in einem Theile Norwegens verbreiteten, abergläubischen Vorstellungen beschäftigen. — Aus dem in der zweiten Abtheilung abgedruckten, umfangreichen Rechenschaftsbericht ist u. A. zu ersehen, daß die Sammlungen des Museums sowie

namentlich seiner Zweigabtheilung „Skansen“ (eines nach dem Ausbruch aller Autoritäten bisher unerreichten ethnographisch-kulturhistorischen „Freiluftmuseums“ auf einem ausgedehnten Höhenzuge im Stockholmer Thiergarten. Vergl. die oben genannte Karte) inzwischen einen sehr beträchtlichen Zuwachs erfahren haben, und daß durch die seit 1893 auf Skansen alljährlich mehrmals stattfindenden national-patriotischen bzw. national-kulturhistorischen Feste (die Zahl der Festlieder heiteren und ernstern Inhalts, der Festprogramme u. beträgt für 1893/94 insgesammt 23 Nummern; s. oben) der Sinn der Stockholmer Bevölkerung für die ehrenvolle geschichtliche Vergangenheit ihres Vaterlandes neu belebt worden ist. — Ein staatliches Mitgliederverzeichniß, in welchem alle Eröthelle vertreten sind, beschließt den Band. Daß das „Nordische Museum“, welches schon jetzt zu den größten kulturhistorischen Sehenswürdigkeiten Europas zählt, einer gesicherten Zukunft entgegensehen darf, dafür bürgt das sichtlich Wohlwollen, welches alle Schichten der schwedischen Nation dem Begründer und Direktor des Museums, Dr. Arthur Hazelius, entgegenbringen.

Berlin. Fritz Arnheim.

Berlin. Märkisches Provinzialmuseum. Bei den Kanalisationsarbeiten in den nördlichen Straßenzügen der alten innern Stadt Spandau, namentlich in der Straße „In der Mauer“, ist ein altgermanischer Begräbnißplatz durchschnitten worden. Gefunden wurden zwei größere Urnen mit dem Leichenbrand und darin einige durch Feuer verstärkte Bronze- und Eisensachen, die unter Andern ein Beschlagsstück, vielleicht von einem Gürtel, sowie ein Hefzel erkennen lassen. Die Funde sind dem Märkischen Provinzialmuseum überwiesen, wo festgestellt wurde, daß es sich um einen Begräbnißplatz aus der Zeit der ersten Jahrhunderte nach Christus handelt, der aber nach Süden hin mit einem weiteren Gräberfeld, zum Theil aus noch älterer Zeit, in Verbindung steht. Es ist nicht unwahrscheinlich, daß die altgermanischen Bewohner der durch Wasser gesicherten Stresowinsel, einer durch den großen Pfahlbau und der Bronzezeit in der Forscherwelt berühmt gewordenen Wohnstätte, auf der Stelle der jetzigen inneren Stadt Spandau, die damals eine erhöhte und gegen Ueberschwemmung gesicherte Sandsholle bildete, ihren Begräbnißplatz anlegten. In der merovingischen Zeit scheint die Wohnstätte auf dem Stresow nicht mehr weiter bestanden zu haben. Die Wenden siedelten sich auf dem Riech an, und erst im 12. Jahrhundert scheint die alte Stadt von deutschen Kolonisten auf dem höhergelegenen Gräberfelde der alten Germanen angelegt worden zu sein.

Das Museum für Völkertunde in Berlin hat bei Nicht unweit Sakwedel Ausgrabungen vornehmen lassen, die wichtige und interessante Alterthümer ergeben haben. Beim Rigolen hatte ein Maurer Urnen mit Leichenbrandresten gefunden, von denen er zwei verkaufte. Die eine 24 cm hohe Urne ist außen schachbrettartig gemustert; die andere, unverzierte, barg zwischen den weißgebrannten Knochen ein eisernes Wartsange und eine Nadel mit geköpftem Hals. Die Form der Gefäße und die Beigaben bezeichnen diese Alterthümer als solche der jüngeren La Tène-Zeit. Von besonderer Wichtigkeit und wissenschaftlicher Bedeutung aber sind die Funde, die in einem dicht an die La Tène-Gräber anschließenden flachen Hügel ergraben wurden. Hier fand man zunächst einen unter

der Erde liegenden Hügel aus Steinen, dessen Kern eine mit ihrer Sohle 1 m unter der Oberfläche liegende, mit flachen, aufrecht gestellten Steinen umstellte Steinliste von ovalem Grundriß bildete. Auf dem Boden der Steinliste lagen zwei Skelette, mit dem Kopfe nach Süden. Das westlich gelegene, einem starken Manne angehörende, lag auf dem Rücken, etwas nach rechts geneigt, während der Kopf ganz auf der rechten Seite lag. Der linke Arm lag gestreckt, wie der rechte Oberarm, an der Seite des Körpers, der rechte Unterarm lag nach Osten gestreckt unter dem Halse eines zweiten, kleineren Skelettes, welches in vollkommener Rückenlage ganz gestreckt lag. An der linken Hüfte des größeren Skeletts fand sich ein eisernes Messer; im Becken eine eiserne Gürtelschnalle. In den Fersen lagen bronzene Sporen mit eisernen Dornen. Das zweite, zartere Skelet hatte keine Beigaben. Die Lage beider Skeletts zu einander, der Umstand, daß das eine sicher das eines Mannes ist, das andere aber an seinem Schädel weiblichen Typus zeigte, läßt vermuthen, daß das Grab das eines Ehepaars war. Einige weitere zwischen Steinpäckungen in der nächsten Nähe gefundene Skelette hatten keine Beigaben. Der Bau der Gräber, sowie namentlich die Beigaben, setzen diese Funde an das Ende der römischen Kaiserzeit.

Museumsverein zu Neubrandenburg. Dem XXIV. Jahresbericht (Neubrandenburg, 1896) entnehmen wir folgende Mittheilungen. Die Sammlung vorgeschichtlicher und geschichtlicher Alterthümer hat sich im Ganzen um 38 Nummern vermehrt. Darunter eine Art aus Hirschhorn, die zu Seefeld in einem Moor und Wiesenfalllager aufgefunden wurde, und eine roh behauene Feuersteinart aus der Nähe der Stadt in einem Garten am Oberbach. Aus der jüngeren Steinzeit erhielt das Museum eine wohl erhaltene schön geschliffene und polirte Art aus hellgrauem Feuerstein, in der Nähe von Friedland gefunden, und eine Doppelart mit Schaftloch aus Sphenit, eine sogenannte Amazonenart. Aus der La Tène-Zeit, und zwar aus der jüngeren La Tène-Zeit, hat das Museum durch die Güte des Herrn Geh. Legationsrath von Dertzen auf Leppin eine Reihe von Alterthümern erhalten, die aus einem Urnenfeld zu Kronsberg, dem Nebengute von Leppin, herstammen. Seitens des Vereins ist das Urnenfeld durch die Herren Schloffer, Steußloff und Kurz untersucht worden. Das Urnenfeld ist ein größeres Urnenfeld mit Leichenbrand; die Urnen enthalten theilweise Beigaben aus Bronze. In das Museum gekommen ist leider nur eine einzige wohlerhaltene heile Urne; sie ist aus freier Hand, nicht auf der Scheibe geformt, und ohne alle Ornamente. Zwei andere Urnen haben sich aus den Bruchstücken leidlich wieder herstellen lassen, so daß die vollständige Form derselben zu erkennen ist. Beide sind gerauhete Urnen, d. h. sie sind absichtlich, anscheinend durch Bewerfen mit Sand, auf der Oberfläche rauh gemacht. An Beigaben aus den Urnen sind an das Museum gekommen: ein Fingerring aus Bronze und zwei Bronzenadeln (von 10 bezw. 12,5 cm Länge). Von der Fischerinsel in der Tollense, der Stelle des alten slavischen Heiligthums Rehra, erhielt das Museum durch die Fürsorge des Herrn Melz eine kleine eiserne Art von eigenthümlicher Form; sie ist sehr kurz, nur 14 cm lang, dabei im Ganzen schmal und länglich geformt; nur an der Schneide wird die Art etwas breiter. Die Art gleicht manchen Formen der Kampfbeile der Merowingerzeit.

Das Eisen des Merowingischen Wurfbeiles war meistens auch nur 14, höchstens 18 cm lang. Den Zwecken eines Kampfbeiles dürfte diese auf der Fischerinsel gefundene Art vollkommen entsprechen. Die Münzensammlung hat eine besonders starke Vergrößerung erfahren. Herr Oberlehrer C. Arndt hat mit seiner schönen, sehr reichhaltigen, aus mehr als 200 Exemplaren bestehenden Sammlung dem Museum ein in hohem Grade dankenswerthes Geschenk gemacht.

Kleine Mittheilungen.

In der Umgegend von Worms sind wiederum höchst interessante Funde gemacht worden, unter Anderem in einem Steinfarge bei dem Feten eines Mädchens bemalte Eier, in einem römischen Kindergrab zahlreiche Spielsachen, schöne Gläser, welche die vornehme Herkunft der kleinen Reiche vermuthen lassen, ein ganzer Satz kleiner, unsern Brummkreiseln ähnlicher Sachen, aus blauem und grünem Glase gefertigte Spielmarken, ein kleiner, eine Ente vorstellender Vogel aus Thon und zwei niedliche Schälchen aus Glas in der Größe unserer Uhrgläser. Ferner ist, nachdem die Ausgrabung römischer Gräber „im Schild“, die seit dem Sommer vorigen Jahres Freiherr von Heyl zu Herrnsheim zu Gunsten des Paulus-Museums vornehmen ließ (vergl. Kor.-Blatt 1896, S. 154), bis Anfang Februar 295 unverehrte Gräber ergeben hat, bei Nachforschungen im Südwesten der Stadt ein weiteres, anscheinend ebenso großes römisches Grabfeld entdeckt worden. Während das erstgenannte Grabfeld sich an der vom Niederrhein über Mainz und Straßburg nach dem Oberrhein ziehenden römischen Heerstraße befindet, erstreckt sich das neu entdeckte längs der auf dem linken Ufer des Eisbaches über Heppenheim nach Westen ziehenden Römerstraße. Diese Straße, die in ihrem ganzen Verlauf von der Mühle der Stadt an bis zu ihrer äußersten Grenze am „Kirchgarten“ genau bekannt und in vielen Querschnitten bloßgelegt ist, verläuft nach der römischen Station Eisenberg in der Pfalz hin, um von hier über das Gebirge nach Kaiserslautern und in die Westpfalz zu ziehen. Eine im Süden der Stadt neu angelegte Straße wurde deshalb „Eisenberger Straße“ genannt. An der erstgenannten Straße wurden im frühen Mittelalter, als die Römerstraßen noch die alleinigen Verkehrswege bildeten, das Kloster Martaminster und das längst verschwundene „Gutleuthaus“ erbaut, an der nach Eisenberg ziehenden Straße das Kloster Kirchgarten. Mit dieser Straße zusammen verläßt noch eine dritte Römerstraße die Stadt, die sich in der Nähe des neu entdeckten Graberfeldes von ihr trennt, um sofort westwärts zu ziehen. Diese, jetzt noch „Hochstraße“ genannt, zieht in gerader Linie auf der Höhe hin nach Hohen-Sülzen, an der Stelle vorüber, wo seiner Zeit die im Mainzer und Bonner Museum befindlichen, berühmten durchbrochenen und geschliffenen Gläser gefunden worden sind. Dieser Straße zu Ehren wurde die neu angelegte, die Eisenberger Straße rechtwinklig schneidende Straße auch „Hochstraße“ genannt. Das jetzt aufgefundenene Graberfeld liegt in seiner ganzen Ausdehnung auf dem Grabitgebiete des Frhrn. v. Heyl, der es für das Paulus-Museum untersuchen lassen wird. Es ist dies bis jetzt die fünfte der in einem großen Halbkreise um die Stadt gelagerten römischen Nekropolen, an die sich meist noch größere fränkische Grabfelder anschließen. Mit der Erforschung des neuen Graberfeldes ist sofort begonnen worden. Es fanden sich bereits Stein-sarkophage und Bestattungen in Holzgräben mit ihren charakteristischen Beigaben. — Auf Einladung des Frhrn. von Heyl und des Wormser Alterthumsvereins waren kürzlich in Worms Alterthumsfreunde aus Frankfurt a./M., Speier, Mannheim und anderen Städten zusammengelommen, um der Deffnung von römischen Gräbern, die Stein- und Holz-

lätze enthielten, beizuwohnen. Die Ausbeute war sehr reichhaltig. Besonders interessierten die zahlreichen Gläser und sonstigen „Andenken“, die den Todten von ihren Angehörigen mitgegeben worden waren. Auch der Großherzog Ernst Ludwig von Hessen, der den Ausgrabungen rege Theilnahme widmet, wird demnächst zu einer Aufdeckung von Gräbern von Darmstadt nach Worms kommen.

Im Anschluß an die vorjährige schleswig-holsteinische Ausstellung, deren historische Abtheilung besonders durch ihre fast vollständige Vorräthgalerie der Männer aus den Kämpfen der Herzogthümer in den Jahren 1815 bis 1865 die größte Theilnahme erweckte, hat sich am 24. Februar in Kiel unter dem Vorsitze des Klosterpropstes Wirtl. Geh. Rath's Freiherr v. Villencron-Schleswig ein „Verein zur Errichtung und Verwaltung der historischen Landeshalle für Schleswig-Holstein“ gebildet. Nach den Satzungen soll die Landeshalle eine möglichst vollständige Sammlung von Bildnissen solcher Personen enthalten, welche in der Geschichte der schleswig-holsteinischen Lande denkwürdig geworden sind, insbesondere derjenigen, die sich um die Lande verdient gemacht haben, ferner eine Sammlung von solchen Bildern, Denkmärdigkeiten und Schriften, die einen Beitrag zur Landeskunde bieten. Die historische Landeshalle soll ein Eigentum der Provinz Schleswig-Holstein werden und die Provinzialverwaltung ersucht werden, das Protektorat und demnächst die historische Landeshalle als eine Anstalt mit Selbstverwaltung unter Aufsicht der Provinzialverwaltung zu übernehmen. Die Ausstellung ist bis auf Weiteres in dem schönen Heim der Invaliditäts- und Altersversicherungsanstalt untergebracht, später wird ihr ein Theil des Thaulowmuseums eingeräumt werden, dessen Erweiterung voraussichtlich noch in diesem Jahre von dem Provinziallandtage beschlossen werden wird. Ein außerordentliches Verdienst um diese Angelegenheit hat sich der bekannte Patriot Dr. Ahlmann erworben, er ist der Vater des Gedankens der historischen Ausstellung, und seiner Beharrlichkeit und Thätigkeit ist auch die Errichtung der Landeshalle zu danken. In der Versammlung wurde dieser Dank sehr warm zum Ausdruck gebracht. Als Vorstand wurde der bisherige geschäftsführende Ausschuss bestätigt; er besteht aus den Herren: Klosterpropst Freiherr v. Villencron, Landesdirektor v. Graba, Dr. W. Ahlmann, Rechtsanwalt Dr. Mendtorff, Direktor Rosenkranz, Verlagsbuchhändler Eckardt und Renner Kähler.

Die Gesellschaft für die Erhaltung der geschichtlichen Denkmäler im Elsaß stellt als Preisaufgabe eine Untersuchung: „Ueber die archäologischen Ergebnisse der vorrömischen Grabhügelfunde des Elsaßes.“ Für die Vorgeschichte des Elsaßes haben Zaudel und Bleicher eine Zusammenstellung der bisherigen Kunde begonnen, sind aber über die Steingeräthe wenig hinausgekommen. Aus den folgenden Perioden fehlt nicht nur eine brauchbare Uebersicht, sondern auch eine erste wissenschaftliche Durcharbeitung des vorhandenen Materials. Ueber die älteste Metallzeit läßt der Stand der Ausgrabungen ein befriedigendes Resultat auch kaum erwarten. Dagegen ist die spätere Bronzeperiode mit den sogenannten Hallstattsunden und die sich anschließende vorrömische La-Tènezeit in den Grabhügeln des Elsaßes reichlich vertreten und besonders durch die im Unter-Elsaß vorgenommenen sorgfältigen Ausgrabungen bestens zu illustriren. Die Gesellschaft wünscht eine archäologische Gesamtdarstellung der elsässischen Grabhügelfunde beider Perioden, in der die sich gleichbleibenden und die abweichenden Merkmale, sowie die etwaigen Uebergangstypen möglichst vollständig erörtert werden sollen. Auch die Keramik wird dabei besonders zu berücksichtigen sein. Diese Darstellung soll auf den Originalfunden beruhen, deren Provenienz und Aufbewahrungsort genau angeben und die vorhandene Litteratur sorgfältig verzeichnen. Die Beigabe illustrierender Abbildungen und eine kartographische Uebersicht der Fundorte wird erwartet. Der Preis beträgt 600 Mark. Doch behält die Gesellschaft sich

vor, wenn keine Gesamtbehandlung eingegangen ist, auch brauchbare Theilarbeiten entsprechend zu honoriren. Durch die Preisvertheilung erwirbt die Gesellschaft den Besitz des Manuskriptes. Die Arbeiten können in deutscher oder französischer Sprache abgefaßt werden und sind mit einem Motto versehen zugleich mit dem in versiegeltem Couvert enthaltenen Namen des Verfassers bis zum 1. April 1898 an den Präsidenten der Gesellschaft einzureichen.

Zu Mitgliedern der königlich sächsischen Kommission für Geschichte (vergl. Korrespondenzblatt 1896, S. 154) sind noch ernannt worden: Regierungsrath Dr. Boße, Archivrath Dr. Ermisch, Prof. Dr. Ruge in Dresden, Prof. Dr. Kassel in Leipzig. Zur Veröffentlichung sind zunächst in Aussicht genommen: ein Flurkartenatlas; Akten und Briefe Herzogs Georg von Sachsen; Briefe des Hans v. Plauis; politische Korrespondenz Moris' von Sachsen; Briefwechsel der Kurfürstin Maria Antonie mit Maria Theresia; Lehrbuch Friedrichs des Strengen von 1349; Akten zum Bauernkrieg in Mitteldeutschland; Geschichte der sächsischen Zentralverwaltung und des sächsischen Finanzwesens.

Zu der früheren Notiz über die Thüringische historische Kommission (Korrespondenzblatt 1896, S. 152) erhalten wir noch nachstehende ergänzende Mittheilungen. Die Kommission ist kein staatliches Institut, sondern eine freie Vereinigung der Vereine der thüringischen Staaten und einiger Archivvorstände zu gemeinsamer Arbeit. Durch Zusammenfassung aller in Thüringen vorhandenen Kräfte soll eine Reihe allgemeiner historischer Aufgaben gelöst werden. Die Geschäfte werden durch eine von dem Verein für thüringische Geschichte ernannte Kommission von vier Mitgliedern und je einen Vertreter der dem Verbands begetretenen Vereine geführt. Vorsitzender und Stellvertreter werden vom Verein für thüringische Geschichte bestimmt. Die Kommission hat das Recht, weitere Mitglieder zu wählen. Eine Anzahl thüringischer Archivare gehören der Kommission an, desgleichen Honorar- und Rechtshistoriker, sowie der Germanist der Universität Jena. Die Publikationen sollen vorwiegend Materialsammlungen dienen. Zur Förderung der im Arbeitsprogramm verzeichneten Arbeiten, besonders der in Angriff genommenen Inventarisirung der Bestände kleiner Archive, sind Bezirke gebildet worden, in denen jedem ein der Kommission angehöriger Hauptpfleger die Arbeiten leitet. Unter ihm arbeiten Pfleger in den einzelnen Amtsgerichtsbezirken und Ortspfleger in den Ortschaften. Die Ernennung der Pfleger und Ortspfleger muß der Kommission angezeigt werden. Die Hauptpfleger tragen Sorge, daß überall die Archivalien verzeichnet werden und unterbreiten der Kommission ihre Anträge bezm. Veröffentlichungen. Für die Zwecke der Inventarisirung ist eine Anweisung für die Pfleger und ein Inventarisirungsvorbild ausgearbeitet worden. Neben der Inventarisirung ist die Vorarbeit für Herausgabe eines Corpus juris municipalis Thuringiae begonnen worden. Nicht berührt werden von der Thätigkeit der Kommission die besonderen Arbeiten des Vereins für thüringische Geschichte u. A., wie Urkundenbücher, Regesta diplomatica necnon epistolaria historiae Thuringiae und die geplanten Publikationen aus thüringischen Archiven zur neueren Geschichte.

Seine Majestät der Kaiser hat für die Wiederherstellung des Neustädter Thores in Tangermünde einen ansehnlichen Betrag aus seiner Schatzkammer bewilligt. Der Konservator der Preussischen Kunstdenkmäler, Geheimrath Perjus, der mit mehreren Beamten am 11. April d. J. Tangermünde besuchte, erkläre, das Interesse des Kaisers für diese Arbeiten sei so groß, daß er sich wiederholt die Pläne für die Wiederherstellung des Thores habe vorlegen lassen und nach Beendigung der Arbeit vielleicht nach Tangermünde kommen werde.

Personalien.

Am 27. März d. J. starb in Badnang Detan Alfred Mlemm, geboren zu Elhwangen am 8. November 1840, Epigraphiker, Steinmetzzeichenforscher, Spezialhistoriker, Wappentundler und Genealoge. Als Detan in Baihingen veröffentlichte er seit 1871 „Erinnerungen aus Baihingens früherer Zeit“, „die Kirchen des Bezirkes Baihingen“, „die Grabdrüfen des Oberamts“, eine „Zusammenstellung der württembergischen Baumeister bis zum Jahre 1600, mit besonderer Berücksichtigung der Steinmetzzeichen“ (in den Schriften des württembergischen Alterthumsvereins) 1882 „württembergische Baumeister und Bildhauer bis um das Jahr 1750“; ferner eine „Beschreibung der Stadtkirche von Geislingen“, wo er Pfleger und Bezirkschulinspektor geworden war. Im Jahre 1887 zum Detan in Sulz befördert, gründete er dort einen Alterthumsverein, dem es gelang, auf der Höhe über der Stadt ein römisches Kastell nachzuweisen. In Badnang, wo er seit 1889 wirkte, sorgte er für die Restauration der Ertistskirche, wofür er die Mittel durch seine Schrift „der Stadt Badnang Brand und Wiederaufbauung in den Jahren 1693 bis 1717“, 1893, zum Theil aufbrachte. Selbstverständlich widmete er auch dem dortigen, schon früher gegründeten Alterthumsverein für das Murthal seine Kräfte, und viele Beiträge aus seiner Feder zieren die periodischen Blätter des Vereins. Von seiner sonstigen reichen literarischen Thätigkeit erwähnen wir noch seine Mitarbeit an der 5. Auflage von Etos Kunstarchäologie und Hänselmanns Illustriertes Geschichte von Württemberg. Vieles Neue verdankt ihm namentlich auch die Baugeschichte von Stuttgart; er ist der Entdecker des Hauptbaumeisters der drei Stuttgarter Kirchen, Albrecht Georg, und vieler Aenderer, bis jetzt unbeachtet geliebener Meister; über Oberlin Doersch, den Erbauer des alten Schlosses, hat er aus Archivurkunden interessante Mittheilungen veröffentlicht. Auch außerhalb Württembergs, besonders in Baden, hat er sich durch seine Steinmetzzeichen-Forschungen bekannt gemacht und in die Zeitschrift für die Geschichte des Oberrheins werthvolle Beiträge geliefert. In Württemberg ist kein historischer Verein leer ausgegangen, überall trifft man seine Spuren. Das christliche Kunstblatt, das evangelische Kirchen- und Schulblatt, die Blätter für württembergische Kirchengeschichte, die Keutlinger Geschichtsblätter u. s. w. sind Zeugen seiner rührigen Thätigkeit und seines unermüdblichen Fleißes. Der bescheidene, anspruchslose Mann; den ein trefflicher Charakter und eine unbegrenzte Pflichttreue zierten, hat gern sein reiches Wissen auch Andern mitgetheilt und in der unheimlichstigen Weise die Wissenschaft gefördert. In den Jahren 1884 und 1893 beriefste er sich an der Generalversammlung des Gesamtvereins der deutschen Geschichts- und Alterthumsvereine in Meissen, bezw. Stuttgart, und hielt dort Vorträge über „Ariadnefäden im Labyrinth der Steinmetzzeichen“ und über die „Familie der Meister von Gmünd und ihre Zeichen“. (Abgedruckt Korrespondenzblatt 1885, S. 7. ff. bezw. 1894, S. 8 ff.). Sein Tod ist ein Verlust für die deutsche Alterthumswissenschaft. Ehre seinem Andenken!

Am 17. Dezember v. J. verstarb in Salzburg, seiner Vaterstadt, im 83. Lebensjahre der Archivar Dr. F. V. Zilker, Mitbegründer der Gesellschaft für Salzburger Landeskunde (1860), bei deren 25. Stiftungsfest er seine Geschichte der Stadt Salzburg (Buch I und II) veröffentlichte. Am 24. November 1891 hatte die Gesellschaft, deren Ehrenmitglied er war, sein 50jähriges Doktorjubiläum gefeiert.

In Ulmig verstarb der im Jahre 1821 zu Prag geborene Dr. Heinrich Wankel, der sich besonders um die Erforschung der Hohlen in Mähren verdient gemacht hat. Er veröffentlichte u. A. „Bilder aus der mährischen Schweiz und ihrer Vergangenheit“ (1882), „die prähistorische Jagd in Mähren“ (1892) etc.

Am 21. April verstarb in Berlin im 75. Lebensjahre Prof. G. Weiß, früher Direktor der Waffensammlung des königlichen Zeughauses in Berlin, Verfasser der „Kostümkunde, Geschichte der Tracht und des Geräthes“ (3 Bände, 1860 bis 1872).

Dr. Wustmann, Stadtbibliothekar in Leipzig, der verdiente Herausgeber von „Quellen zur Geschichte der Stadt Leipzig“, ist zum Professor ernannt worden.

Litterarisches.

Megidius Müller. Das Martyrium der thebäischen Jungfrauen in Köln. (Die heilige Ursula und ihre Gesellschaft.) Ein Beitrag zur kölnischen Geschichte. Köln. Schaffner & Co. 1896. 8°. 36 S.

Die Clemenianische Inschrift im Chor der St. Ursulakirche zu Köln steht im Mittelpunkt vorliegender Untersuchung und wird auf S. 8 in facsimile dem Leser vor Augen geführt. Die Inschrift, an deren Echtheit nach dem Urtheil der besten Kenner nicht zu zweifeln ist, gehört allem Anschein nach der zweiten Hälfte des 4. Jahrhunderts an. Sie besagt, daß Clematius, ein vornehmer Mann, ermahnt durch Visionen und „durch die Wunder des hochherlichen Martiriums der himmlischen in der Nähe ruhenden Jungfrauen aus dem Morgenlande“ sich veranlaßt gefühlt hat, auf der ihm gehörigen Begräbnisstätte jener Jungfrauen eine neue Basilika zu errichten. So sehr Müller's Interpretation der Inschrift, besonders Floß (Annalen Heft 26), gegenüber zuzustimmen ist und so anerkennenswerth auch seine Bemühungen sind, die Ursula-Legende durch eine vernichtende Kritik ihrer historischen Verwendbarkeit bei Beurtheilung der Inschrift ganz zu eliminiren, so wenig wird man doch Müller's Hypothese haltbar finden können, daß das Martyrium dieser orientalischen Jungfrauen mit dem Martyrium der thebäischen Soldaten um das Jahr 287 in Verbindung gebracht werden müsse. Müller meint, als die thebäische Legion ihr Standort am Niederrhein angewiesen erhielt, mußten auch die aus der Thebais stammenden Soldatenfamilien mit an den Niederrhein ziehen und verfielen hier demselben Schicksal wie die Soldaten selbst. Für die Wahrheit der Legende von der thebäischen Legion nimmt Müller die Ausgrabungen in Anspruch, wie sie besonders im Jahre 1847 veranstaltet und 1855 in einer Untersuchung des Professors Braun verwerthet wurden. Es hatten sich damals eine Anzahl Schädel gefunden, deren rechte Schläfe von einem Nagel durchbohrt war. Bis auf einen waren diese verloren gegangen, dieser eine aber gehörte, nach Brauns Untersuchung einem aus der Thebais stammenden Weibe von etwa 25 Jahren an. Braun hatte weiter nachgewiesen, daß unter dem römischen Präfecten Niktorvarus Hinrichtungen von Christen durch Einschlagen von Nägeln in Anwendung gekommen seien. Im Bereich der ältesten kölnischen Kirchen haben sich nun solche Skelette mit Nägeln im Schädel gefunden; überall vermuthet hier Müller Martyrstatuen der thebäischen Legion. Abgesehen davon, daß viele Forscher, z. B. Reithberg, Hauck und Göres, das Martyrium der thebäischen Legion für eine Fabel halten, ist inchristlich der Aufenthalt von Aegyptern am Rhein für jene Zeit verbürgt. (Bonner Jahrbücher 76 S. 36). Das Martyrium jener orientalischen Jungfrauen braucht daher noch keineswegs mit dem der thebäischen Legion — wenn dies überhaupt der Wahrheit entspricht — in Verbindung gebracht zu werden, und es gilt hier dasselbe was Müller auf S. 5 mit Bezug auf die Ursula-Legende sagt: „Eine bloße Möglichkeit kann nicht als geschichtlicher Beweis geltend gemacht werden.“ Auch die Annahme, daß speziell die Christen durch Eisennägel hingerichtet worden seien, ist eine willkürliche; Sklaven und Verbrecher können denselben Tod erlitten haben. Ebensovienig ist es ausgeschlossen, daß die Nägel entweder als heidnische Symbole den Todten mitgegeben worden oder aber nichts Anderes als Sargnägel gewesen sind. Wenn sonach Müller's Hypothese auf keiner sonderlich festen Basis steht, so ist doch die erneute Anregung der Frage, besonders aber der zum Schluß gegebene Nachweis des Einflusses einer britannischen Sage auf die kölnische Ursula-Legende mit Dank zu begrüßen.

D. H. H.

Heinrich, Wallenstein als Herzog von Sagan. Breslau, 1896, Goerlich, 96 Seiten.

Der Verfasser, Professor und geistlicher Rath am katholischen Gymnasium zu Sagan, stellt zum ersten Male Wallenstein als Herzog von Sagan dar, wie Hunziker 1875 Wallenstein als Herzog von Mecklenburg behandelt hatte. Freilich erachtet der Saganer Wallenstein viel unfreundlicher als der Mecklenburger. Als Quellen benützt Heinrich vor Allem das Herzogliche Archiv zu Sagan, daneben einige sädliche Archive, ferner das katholische Pfarrarchiv und das Archiv des katholischen Gymnasiums zu Sagan. Er beginnt nach einer Einleitung mit der Erwerbung des Fürstenthums durch Wallenstein, dann folgen: Kaiserliche Gnaden, die Verfassung des Fürstenthums, die Rechtsvorlage, die Religion, die Münze, Lehnssachen, Fürsorge für Stadt und Land, die Bauten Wallensteins, die Kammergüter Sagan, das Brau-urbar der Stadt Sagan, die Befoldnungen, Kehler, verschiedene Dekrete, die Anwesenheit Wallensteins in Sagan, die letzten Tage Wallensteins und die Verhältnisse nach dem Tode Wallensteins. Heinrich findet nicht viel an Wallenstein zu loben. Es fehle seinem Charakter Milde und Freigebigkeit; unbedingte Anerkennung verdiene nur die Herabsetzung der Tage für Lehnsskriege. Gerechtigkeit habe Wallenstein Sagan gegenüber nicht gekannt; der Verf. ist außer Stande, auch nur ein Werk der Liebe von Wallenstein zu berichten. D.

Dr. J. Gmelin, Pfarrer in Großaltdorf, Sällische Geschichte, Geschichte der Reichsstadt Hall und ihres Gebiets nebst einem Ueberblick über die Nachbargebiete. Mit Mitridungen von H. Frank, Architekt aus Oberavach, Schwäbisch-Hall, Verlag von C. Stab (W. Stöver), 1896.

Dieses Werk behandelt auf wissenschaftlicher Grundlage, aber in populärer Form, die Geschichte jenes Territoriums, dessen Mittelpunkt die alte freie Reichsstadt Schwäbisch-Hall bildet und das man heute als das Württembergische Franken bezeichnet. Die bisher vorliegenden ersten beiden Lieferungen (S. 1 bis 64) enthalten das I. Kapitel: „Kelten und Römer“, und den Anfang des II. „Alamannen (Schwaben) und Germanen überbaup“. Der Verf., der gründliches Quellenstudium mit einer lebhaften und anschaulichen, zuweilen etwas phantasievollen Darstellung verbindet, leugnet die Existenz einer römischen Ansiedelung auf dem Grund und Boden von Schwäbisch-Hall und hält die ältesten Besiedler jener Gegend für Angehörige einer keltisch-germanischen Milchbevölkerung. Nach Veröffentlichung einer größeren Anzahl Lieferungen behalten wir uns vor, auf das Werk zurückzukommen.

F. Schwarz, der Weinbau in der Mark Brandenburg in Vergangenheit und Gegenwart. (Berlin, 1896.)

Die Mark ist einmal Weinland gewesen. Im 13. Jahrhundert war Wein ein wichtiger Ausfuhrartikel unter den Landeserzeugnissen der Mark und Stendal der erste Platz für den Handel mit märkischen Weinen, die nach Norden und Osten ihren Abzug fanden. Selbst im Lubeder Rathskeller wurde Rathenower und Gubener Wein verköhlt. Die Hohenzollern beaunstigten anfangs den Weinbau; seit dem 18. Jahrhundert ist er verfallen.

Wein, Pfarrer, Aus Wilbels geschichtlicher Vergangenheit.

Ein Vortrag, den der Verf. dabeit im Jahre 1894 zum Festen des Fonds zu einem Neubau der dortigen evangelischen Kirche gehalten hat und der die Geschichte dieses dicht vor den Thoren Frankfurts gelegenen Dries von den Römern seit an, wo es ein nicht unbedeutender Aeden gewesen sein

muß, so dann als alemannische Niederlassung (774 Rehwile, 864 Bekamirke) und bis auf die Gegenwart in ansprechender Form behandelt.

Von Dr. E. Müller's klassischem Werke „Nordische Alterthumskunde nach Funden und Denkmälern aus Dänemark und Schleswig gemeinschaftlich dargestellt“ ercheint unter Mitwirkung des Verfassers eine von Dr. Striczek besorgte deutsche Ausgabe in reicher Ausstattung (gr. 8°), von der die ersten beiden Lieferungen vorliegen. (Straßburg, bei Trubner.)

Die Schrift von Meiborg, „Das Bauernhaus im Herzogthum Schleswig und das Leben des schleswighischen Bauernstandes im 16., 17. und 18. Jahrhundert“, ist in einer von Haupt besorgten deutschen Ausgabe erschienen (Schleswig, Berges. Vergl. den darauf bezüglichen, sehr unterrichtenden Aufsatz von H. v. Liskneron in der M. A. Z. vom 14. Dezember 1896.

Die Verwaltung des Böhmerischen Nachlasses in Frankfurt a. M. hat auf Anregung Prof. Höhlbaums die Herausgabe von Regesten der Erzbischöfe von Mainz vom Jahre 1288 an beschloffen, und dem Privatdozenten an der Universität Gießen Dr. Dieterich, Schriftführer des Oberhessischen Geschichtsvereins, die Bearbeitung übertragen.

Unter dem Titel Kunststudien in Tirol schildert Georg Hager höchst lebendig und anschaulich einen Besuch in Stams im Oberinntal und die Kirche des dortigen Cisterzienserklosters mit dem Altarwerk Steinle's, deren Geschichte er aus dem Klosterarchiv erläutert, sowie das Prämonstratenserkloster Wilten bei Innsbruck (M. A. Z. Beilage Nr. 77 und 78, 6. und 7. April.)

Bonder im Auftrage des ostpreussischen Provinzial-Landtages von H. Voettcher bearbeiteten Publikation „Die Bau- und Kunstdenkmäler der Provinz Ostpreußen“ ist Heft VI (Masuren) erschienen. Königsberg, Teichert, 1896.

Eine Abhandlung von Rhamm „Der heutige Stand der deutschen Hausforschung“ (Globus 71, 11 — 13) wendet sich hauptsächlich gegen die Ausführungen in Reigen's „Siedlungen und Agrarwesen“ über die Hausstypen.

In einem mit Unterstützung des preussischen Kultusministeriums herausgegebenen Tafelwerke (Leipzig, Seemann, 1896) weist O. Gerland nach, daß die spätromanischen Wandmalereien im Hefsenhof zu Schmalkalden dem Anfang des 13. Jahrhunderts angehören und Szenen aus dem Zwein Hartmann's von der Aue darstellen.

Dr. Lehner, Direktor des Provinzialmuseums in Trier, empfiehlt im Aprilheft des Korrespondenzblattes der Westdeutschen Zeitschrift dringend die Erhaltung der Porta Paphia in Köln, unter Hinweis auf deren besondere Bedeutung für die rheinische Alterthumsforschung.

Rißbach bespricht die römischen Lampen, von denen sich zahlreiche Exemplare im steiermärkischen Landesmuseum Joanneum befinden (Mittheilungen des historischen Vereins für Steiermark, 44.

Inhalt: Angelegenheiten des Gesamtvereins: Generalversammlung in Dürkheim. — Abhandlung: Der Streit um Burg Wertheim. (Vortrag Dr. Rothés). — Wirksamkeit der einzelnen Vereine: Verein für historische Waffenkunde. — Historische Kommission für Nassau. — Verein für Geschichte und Alterthumskunde Schlesiens. — Die Gesellschaft zur Förderung deutscher Wissenschaft, Kunst und Litteratur in Böhmen. — Niederlausitzer Gesellschaft für Anthropologie und Alterthumskunde. — Verein für Geschichte und Naturgeschichte der Saar und der angrenzenden Landestheile in Donauwörth. — Historischer Verein Neuburg a. D. (Bavern). — Kleine Mittheilungen. — Personalien. — Litterarisches.

Angelegenheiten des Gesamtvereins.

Die diesjährige Generalversammlung findet vom 3. bis 7. September in Dürkheim (Pfalz) statt.

Der Verwaltungsausschuß ersucht die Vereine, ihm unter der Adresse des Vorsitzenden, Geheimen Archivrats Meuter, Berlin C2, Klosterstraße 76, die Anträge und Anregungen, die auf der Generalversammlung zur Verhandlung kommen sollen, bald mitzutheilen, damit er in die Lage versetzt wird, das Programm aufzustellen.

Der Streit um Burg Wertheim.

Der Aufforderung, in diesem Streite meine Meinung zu äußern, gebe ich nur zögernd Folge; zunächst, weil ich das Objekt nicht durch Augenschein kenne, dann aber auch, weil es stets etwas sehr Bedenkliches hat, als Gerstenkorn zwischen zwei harte Mühlsteine sich zu legen. Dazu, daß ich es trotzdem zu thun mich entschloß, bewog mich die Erwägung, daß es erstens dem eigentlichen wissenschaftlichen Ziel der Burgforschung förderlich sein dürfte, wenn die uns Persönliche überjuzehende drohende Schärfe des Streites etwas gemindert würde, was sehr oft, ja meist schon durch das Eintreten eines Dritten zwischen beide Kämpen geschieht, aber auch dadurch noch mehr erreicht wird, wenn dieser Dritte bezüglich des einen oder anderen Streitobjektes darauf hinzuweisen vermag, daß die Differenz der beiden Meinungen entweder für das allgemeine Ziel der beiden Forschungen nicht gar zu wichtig oder auch an sich gar nicht so bedeutend ist, als sie den zwei Kämpenden erscheint, und daß ich zweitens keinen der beiden Streitenden jemals gesehen oder gesprochen habe, eine Parteinahme also für Einen von ihnen nicht vorausgesetzt werden kann.

Einer Gewohnheit nach betrachte ich auch hier die Thatsachen nach ihrer chronologischen Reihe. Kurz nach dem 12. August 1895 erhielt Dr. Frd. Wibel Kenntniß von Otto Pipers Burgenkunde und sah sich durch deren Bedeutung und ihre wiederholte Bezugnahme auf die Burg Wertheim zu einer Berücksichtigung derselben gezwungen, die nur eine nachträgliche sein konnte, da er bei Abfassung seiner Monographie über die Burg, ja selbst bei Abfassung des auch die Litteratur auszahlenden Vor-

worts, Pipers Werk noch nicht gesehen hatte. Nach einigen allgemeinen sehr anerkennenden Sätzen über die Burgenkunde geht nun Wibel zu kurzen Bemerkungen betreffs der auf Wertheim sich beziehenden Äußerungen Pipers über. Er sagt da:

1. Die Figur 175 bei Piper (bei Wibel Figur 47) gegebene Zeichnung des Erkers an der Vorburg-Ringmauer sei nicht ganz richtig, ja geeignet, falsche Vorstellung zu geben. Bei Vergleichung beider Abbildungen gewinnt man erst zu Wibels Zeichnung mehr Vertrauen, zumal Pipers Zeichnung die im Text (Piper S. 276) erwähnten zwei seitlichen Pendentifs nicht zeigt. Bei genauerem Hinsehen aber vermißt man in Wibels Zeichnung die für den Uebergang vom Viereck des Unterpfeilers in die obere Rundung unbedingt nöthige trichtersförmige Vorkragung, die bei Piper deutlich gegeben ist. Danach wird der Architekt keiner von beiden Zeichnungen vertrauen. Uebrigens ist der Unterschied zwischen den durch beide erweckten Vorstellungen für die „Burgenkunde“ ohne Belang, bezieht sich nur auf eine bautechnische Frage.

2. An Pipers Figur 350 (Scharte e des hinteren Bollwerks) und Wibels Figur 107, wozu Wibel Gleiches bemerkt, ist das eigentlich Wesentliche, die Gestalt der Oeffnung selbst, bei Beiden gleich, die Verschiedenheit der Darstellung, (innere Abschragung und Form der in den Seitenpfeilern angebrachten Oeffnung zu Einlegung einer Querstange) ist ganz unwesentlich, der Unterschied kaum der Erwähnung werth.

3. Pipers Figur 266 (schwebende Wastel, bei Wibel Figur 100) sei zwar ziemlich richtig, im Text aber irrig von einem Mauerthum die Rede, während es sich um einen Erkervorbau handelte. Einen solchen vorgekragten Austritt aber würde kein Architekt, außer etwa in nachlässiger Rede, einen Erkervorbau nennen, sondern etwa Ballon, da der Erker überbaut ist. Die Brüstung eines Erkers kann also nie so aussehen, die eines Mauerthurms wohl, obschon hier nicht ein Mauerthurm vorliegt, also einfach beide Herren etwas nachlässig in der Wahl des Ausdrucks sind.

4. Figur 141, S. 248 bei Piper, Ansicht des Bergfrieds etc. Hier vermuthet Wibel das Vorliegen einer Photographie, überschätzt also die Genauigkeit der offenbar bei sehr schwieriger Stellung nur sehr flüchtig aufgenommenen Skizze, die auch ein paar perspektivische Unmöglichkeiten zeigt. Das würde ich, als für den Zweck des Buches ganz unwesentlich, garnicht erwähnt haben, wenn es nicht bezugte, daß die Kritisirung von Zeichnungen durch

Wibel nicht zuverlässig ist, während Piper in Note 1 zu Seite 2 aus diesem Zufass schlechzt, daß nichts an der Zeichnung auszufehen sei, beide Herren hier also leider in Kleinlichkeiten Ursachen zu Streit suchen, statt des großen Ziels zu gedenken. Auf die größere oder geringere Gewandtheit im Zeichnen kommt's hier doch nicht an, sondern auf die sachliche Treue. Diese anlangend, tadelt Wibel, daß Piper S. 246 sagt, daß die Stockwerke des Burgfriedmantels nicht zur Vertheidigung eingerichtet sind (wohlgemerkt nicht: nie waren). Allerdings läßt Piper die in der Öffnung des Mantels erhaltene und auch von ihm in Figur 141 mit skizzierte Scharte hier unerwähnt, die Wibel in Figur 16 abbildet und einem Umbau im 15. Jahrhundert zuschreibt, wonach also die Scharte 1170 bis 1410 etwa doch gefehlt hätte. Wenn also Wibel hier sagt, Piper hätte etwas vorschnell entschieden, so ist das eben auch vorschnell; trotzdem aber würde ich an Pipers Stelle noch keinen „bitteren Angriff“ darin gefunden haben.

5. Wibels Tadel gegen Pipers Einschätzung (S. 276) der an der Futtermauer in den tiefer liegenden (Zwinger, wie bei Piper gedruckt ist, Graben, wie hätte gedruckt werden mögen) hinabliegenden Thürme in die Zeit der Pulverwaffen unter Berufung auf Wibels zur Zeit von Pipers kurzem Besuch in Wertheim doch nicht verführte Untersuchungen, welche ihn bewogen haben, diesen Thürmen höheres Alter zu geben, namentlich aber die Bemerkung, Pipers Verweisung dieser Thürme in so späte Zeit sei „mindestens sehr lähn“ — ist mindestens ungeschön, unkollegial, Pipers Erwiderung darauf (Brosch. S. 40, N. 2) nebst Erläuterung der Inkorrektheit, sehr ruhig und loyal. In der Zeustrage selbst neige ich mich Letzter's des Helderthurms zu Pipers Meinung. Wibels Ausspruch (S. 125 ff.), dieses Thurms Anlage sei gleichzeitig und einheitlich mit der der nördlichen Vorburg-Ringmauer, stimmt zwar mit der Anlage, minder gut mit der schmalen Scharte B (wenn diese nicht vielleicht nur ein Lugloch ist), noch weniger damit, daß auch die Schartenmauer gleichzeitig sein soll, sammt den zwei größeren Scharten derselben, während die kleinen, namentlich die oberen, später seien. Da die mir hiergegen aufsteigenden antikerischen und bautechnischen Bedenken der Festigung oder Widerlegung entweder durch genauere Abbildungen, oder durch Augenschein bedürfen, unterdrücke ich sie hier bis auf eins: Die Scharte b, nach Wibel eine der älteren, zu deren Veränderung ja auch nach Erbauung der sie maskirenden Schlußwehre gar kein Anlaß oorlag, ist gleich B eine Schlüsselscharte für Feuerwaffen, so daß, da Wibel ausdrücklich sagt, man müsse den heutigen Befund als den des ursprünglichen Zustandes anerkennen, nicht, wie er doch S. XV. ausspricht, ein im Uebersehen des Unterschieds zwischen beiden begründeter Irrthum Pipers vorliegen kann. Nebenbei gesagt, kann ich das nur 0,80 m breite Thürchen der Schartenmauer nach dem Wallgang der Schlußwehre (Wibel Figur 50) nicht als Thor anerkennen, auch die Nothwendigkeit einer Zugbrücke noch nicht voll emsehen, noch seinen Sturz mit Hohlkehlfensolen einen flachen Kleebogen nennen.

6. In Pipers kurzer Beschreibung von Wertheim (Lezikon S. 809) findet Wibel die Erwähnung der wenigen Reste des Zeughauses fetsam, belobt die Erwähnung des doch so sehr häufigen Umstands, daß die Ringmauern zum Theil Futtermauern sind, tadelt, daß Piper die Altane einen W'rgang nennt, während doch Wibel

selbst S. 215 sagt, daß sie aus einem schmückenden Umbau der ersten Stadtwehre hervorgegangen sei, die ja nicht geade die Stadt gerichtet war, also auf der Stadtseite geschmückt werden konnte, und daß bis 1631 an Stelle der jetzigen Schartenwand bereits ein Zinnenabluß, also doch eine Wehr nach außen hin, gestanden haben müsse. Ferner findet Wibel durchaus zu bemängeln, daß Piper in dieser (N. 16 Spaltz den langen) Beschreibung nicht besonders erwähnt, daß das (von Piper gar nicht genannte, also auch nicht für alt ausgegebene) Archivgebäude am Thor modern ist. Wibel nennt es „ganz vorzüglich und richtig“, daß Piper die Außenwerke dem 16. Jahrhundert zuschreibt, während doch Wibel der Allererste ist, der sie für weit älter erklärt. Daß Piper (vermuthlich durch Druckfehler) das Jahr der Verjährung 1632 statt 1634 anqreibt, ändert' doch gar nichts an der Entwicklungsgeichte des Burgbaues. Raum so kleinlich wäre, zu rügen, daß Wibel S. 216 sagt, daß diese Außenwerke, weil sie vor Ablauf des 15. Jahrhunderts zum Abßluß kamen, mit der Zeit und den Arbeiten Türers (1527) „in keiner Beziehung mehr“ ständen, statt „noch in keiner Beziehung“. — Solche Wortklauberei würde entschieden „Luft am Nörgeln“ verrathen; gegen solchen Verdacht wehrt sich Wibel. Er meint, Pipers kundiges Auge habe ihn nicht geschützt, vieles Bemerkenswerthe (das dürfte übertrieben sein) unbeachtet zu lassen, vieles Beobachtete falsch zu sehen und zu deuten, fügt aber mildernd hinzu, das schließe keinen Vorwurf für Piper ein, sondern liege in der kurzen Zeit und großen Schwierigkeit solcher Untersuchung, und knüpft daran die Hoffnung, daß Piper seiner, Wibels Arbeit, wohlwollendes Interesse entgegenbringen würde.

Als nun Wibels Buch erst im Dezember 1895 dem Dr. D. Piper zukam, fand letzterer in dieser Kritik nur „einen bitteren Angriff“, den er durch seine Verlegung des Helderthurms in die Zeit der Feuerwaffen und der Cindelle in das 16. Jahrhundert erzeugt glaubt, während Wibel gerade auf seinen Beweis für den Ursprung beider Theile aus dem 14. Jahrhundert sehr viel Gewicht legte. Da nun leider Wibel es nicht vermeiden hatte, dem Piper, der doch, als er die betreffenden Sätze in seine Burgenkunde schrieb, noch nichts von Wibels Ansichten ahnte, also gar nicht gegen Wibel geschrieben hatte, einige über die Grenzen urbaner wissenschaftlicher Polemik hinausgehende Nebenarten entgegenzurufen, so ist es vom Standpunkt solch urbaner Polemik aus allerdings zu bebauern, aber doch erklärlich, daß Piper dadurch nicht nur gereizt wird, diese Aussprüche Wibels zurückzuweisen, sondern glaubte, einer hierin liegenden Aufforderung Folge leisten, d. h. sich auch über diese Streitpunkte hinaus mit Wibels Buch beschäftigen zu müssen. So entstand Pipers Broschüre: Die Burgruine Wertheim a. M. und Dr. Wibels Buch über dieselbe, Würzburg 1896.

Im Interesse der Burgenforschung ist das keineswegs zu bedauern; denn wir verdanken diesem Streit doch manche für die Baugeschichte der Burg selbst, wie für die Burgenkunde überhaupt nicht werthlose Ergebnisse.

1. Wenden wir uns mit Piper zunächst zum Bergfried (unter Beiseitelassung der sicher nicht hierher gehörenden Polemik über diesen Namen, seine Schreibweise etc.). Wibels Beschreibung S. 39 ff. ist nicht durchweg deutlich genug. Er mag sie wohl kaum den ihm ja so zahlreich zu Gebote gestandenen Architekten (Kredell = Baden, Hofmann = Offenburg, Curlett = Hamburg,

Schmidt-Freiburg) zur Durchsicht vorgelegt haben. Die beim ersten Geschoß in halber Höhe in den Winkeln aufgefundenen Kragsteine (Konsolen ist beigelegt, gemeint sind vermutlich Kragsteine oder Nothsteine; denn eine Vorkragung ist nicht da) sollen auf eine „Scheidewand von Holzhohlen“ hindeuten, worauf gleich von einem oberen und unteren Theil die Rede ist. Es kann also keine Wand, sondern nur eine Decke gemeint sein, die bei der sehr geringen Weite von nur 2½ m allerdings aus Bohlen bestanden haben könnte. Das S. 42 von der künstlichen Wasserversorgung im untersten Raum Gesagte wird (ganz abgesehen von der durch Wibel in Abrede gestellten Benutzung als Gefängniß, für welche Piper S. 25 kämpft und die ich lieber hier ganz übergehe) fast direkt dadurch widerlegt, daß dieser Raum nach Wibels Bericht keinerlei Verbindung mit außen oder mit einem unterirdischen Gange habe, von dem der Volksmund fabelte. Solche vermeintlichen Gänge waren, wie u. A. Piper erwiesen hat, sehr oft nur Wasserkanäle, und ein solcher müßte ja auch hier gefunden sein, wenn man an künstliche Wasserfüllung, durch Einlauf von Regenwasser oder dergl. glauben sollte. Betreffs der Dichtung des Buntlandsteinfelses gegen Versickern künstlich eingeleitetes Wasser durch Verschmieren mit Lehm werden mir wohl die genannten Herren Fachgenossen beipflichten, daß sie nur eine provisorische sein könnte. Dieselben würden auch sehr leicht die Frage haben lösen können, ob das Gewölbe unter der Plattform die alte Struktur hat oder neuer Wiederherstellung entstammt, so wie sie wohl auch das „imponirende Buckelquadergewand“ und die „eigenartige“, in Wahrheit ziemlich gewöhnliche „Bogenschrägung“ ihres Nimbus beraubt haben würden, hinter dem nichts steckt, als wohlfeilere und schnellere Gewinnung eines Inhalts für richtiges Verlegen (vergl. das von mir S. 18 des Jahrgangs 1896 Gesagte). Das Fehlen der Steinmezzeichen hängt hiermit zusammen, da wohl die Maurer diese einfachste aller Bearbeitungen vornahmen, also kein Steinmezzeichen mitwirkte, kann aber nicht dienen zu einem Schluß auf das Alter, da Steinmezzeichen in Deutschland schon aus dem 10. Jahrhundert bekannt sind und ihr Vorkommen bei der Wanderlust der Steinmezen schwerlich lokal begrenzt werden kann. Es bedarf also nicht, wie Wibel meint, gewaltsamer, künstlicher Deutung, wenn man das Fehlen der Zeichen im Zusammenhang mit der größeren Einfachheit, ja roheren Gestaltung des Fußes auf andere Ursachen zurückführt, als auf hohes Alter, sondern umgekehrt wäre viel eher das Schließen aus diesen Dingen auf hohes Alter gewaltsam und künstlich zu nennen. Mit Recht sagt Piper S. 7 Aehnliches. Sicher hat Wibel keinen wirklichen Beweis für die von ihm angelegte Erbauungszeit des Bergfrieds beigebracht, denn auch die S. 48 und 298 versuchten historischen Beweise sind nicht ganz sicher, sprechen eher für Wolfram II. als für Wolfram I. und widersprechen theilweise einander. Wibel wendet mit Vorliebe als Beweis für nicht gleichzeitige Erbauung zweier benachbarten Bautheile das Fehlen eines Verbandes zwischen beiden an, und Piper will das im Allgemeinen nicht gelten lassen. Sicher kann man nur behaupten, daß wenn zwei solcher Theile in Verband mit einander stehen, sie gewiß gleichzeitig errichtet wurden, denn die Manier, einen später angebauten Theil durch Einhauen und Einschleiben von Steinen zc. mit dem früheren in Verband zu bringen, ist, wie so

vieles Gleichunwerthige, erst nach dem dreißigjährigen Kriege aufgefunden. Wo aber der Verband zwischen zwei solchen Theilen fehlt, ist das wenigstens als ein Wink zu betrachten, für etwa vermutete Gleichzeitigkeit Beweise auf anderen Wegen zu suchen, mit anderen Worten: Das Fehlen des Verbandes giebt Grund zu Vermuthung der Ungleichzeitigkeit, ohne solche zu beweisen. Ist die durch solchen Anbau ohne Verband erzeugte Fuge (durchgehende Stoßfuge) scharf gerade, oder sogar auch in dem durch den Nachbartheil verdeckten Theil gleich den anderen Seiten vermörtelt, so ist Schluß auf späteren Anbau berechtigt; zu beweisen ist das nur durch technische Untersuchung, und diesen Beweis bleibt Wibel schuldig, wie er denn überhaupt Kenntniß in der Geschichte der Baukunst nicht zu besitzen, ihre Ergänzung durch Befragung eines Architekten aber noch weniger für nöthig zu halten scheint als Piper, was noch aus vielen Stellen seines Buches hervorgeht, obschon er zur Herstellung der Zeichnungen Hilfe von Architekten in ausgedehnterem Maße hinzuzog als Piper, der ja selbst skizziren kann, was ich übrigens Herrn Wibel nicht absprechen will. Die untechnische Identifizirung zweier so sehr verschiedener Dinge wie Hebezange und Kranich (S. 40) ist auch Folge der Nichtbefragung bei Architekten.

2. Den Bergfriedmantel betreffend sieht Piper die Beweisführung Wibels für die einzelnen Burgperioden an, besonders in Bezug auf die erst nach 1407 erfolgte Verbindung des Mantels mit dem Thurm durch ein Dach (das übrigens kein Satteldach, sondern ein Kuppeldach, jedenfalls, wie Piper richtig bemerkt, kein Sorditium war), und auf die für 1556 ff. vermutete Beschaffung von Wohnräumen, für welche doch die Lücke von kaum 2 m viel zu schmal ist, während kaum abzusehen ist, warum diese schmale Lücke zwischen Bergfried und Ringmauer bei über 10 m Höhe nach Süd und Ost hin mindestens von 1180 bis 1407 oben offen geblieben sein sollte, besonders da die Mauern in Absätzen aufgeführt sind, anderer Punkte nicht zu gedenken. Auch hier finden sich untechnische Ausdrücke, z. B. Einschlagen der Gewölbe für Einbringen statt für Wegbrechen (so auch in dem Kontrakt S. 142).

3. Die sogenannte Kapelle bietet so viele Spuren von Umwandlungen eigenthümlichster Art, daß Piper ziemlich berechtigt sagt, „es möge überflüssig sein, darüber weitere Vermuthungen zu äußern, da eine sichere Lösung ja doch nicht mehr zu finden sei“, jedenfalls nicht durch Nichtarchitekten oder nach von solchen gegebener Beschreibung. Diese ist allerdings bei Wibel an manchen Stellen etwas unklar und selbst die schönen aber sehr kleinen Zeichnungen genügen nicht völlig zur Lösung „aus der Ferne“. So lange ich das Gebäude nicht selbst sah, verzichte ich auf den Versuch zur Lösung, muß aber an Wibels Vermuthung, die große Westthüre zwischen den beiden dreitheiligen Fenstern habe zuerst wesentlich tiefer gestanden, aus technischen Gründen und aus der von mir erworbenen Kenntniß des Verfahrens der Architekten um 1400 zweifeln, da ich die von Wibel beigebrachten ästhetischen Gründe nicht genügend finde, vielmehr vermuthete, daß in dem über 2 m breiten Bogen erst noch wie in den Fenstern ziemlich starke Gewände mit Kämpfern und Oberlichtrahmen gesetzt haben, welche das „Eingeklemmte“ milderten und daß bei einer von Wibel S. 63 auf die Zeit um 1400 angelegten Höherlegung, also in einer Zeit, in der durchaus nicht, wie Wibel meint,

Gefühl für Harmonie und reinen Stil gegen Zweckmäßigkeit bereits zurückgetreten war, wohl nicht der breite Spitzbogen mit in die Höhe gerückt worden wäre. — Was „eingezogene Grundmauern“ sein sollen, wird wohl schwer ein Architekt errathen. Hier werden die Karkasteine oder Balkensteine nun fälschlich in Karamhese als (Sockeln) erklärt. Das Kieserliche der S. 65 abgeleugneten Balkensteine in der Westwand nennt Wibel S. 63 etwas orakelhaft „durch lokale Umstände veranlaßt“, während es sich doch dadurch erklärt, daß diese einen Längenunterzug truaen, der bei 7/8 in Lichtenweite nöthig und natürlich stärker war, als die Wandrahmen, die in Nord und Sud der Wand entlang liefen und mit jenen die Balken truaen, was Alles die von Wibel angenommene Höhe des Fußbodens über den Balkensteinen als mit 0,3 m viel zu niedrig gegrißen erscheinen läßt. Wie in diesen Dingen, muß ich Piper auch darin beipflichten, daß die von Wibel S. 67 angeführten Lufilöcher in der Südwand kaum solche gewesen sein können, besonders nicht „zweifellos“. Was hätten Lufilöcher nach der Schlucht zwischen Kapelle und Bergfried genützt? Die von Wibel S. 67 angenommene leichte Scheewand zu einer Cadrtung der Schiefwinkeligkeit an der Ostseite paßt gar nicht zu der Anschauungsweise der Architekten im 13. Jahrhundert: weder Zweckmäßigkeit noch Schönheit hätte dabei Berücksichtigung gefunden. Das völlige Fehlen von Abbildungen der Südwand verhindert hier positive Aeußerungen. In stilistischer Beziehung sei noch erwähnt, daß die unteren dreitheiligen Fenster, noch nicht gothisch, sondern spätromantisch, allenfalls in die Zeit um 1200 passen, die Mittelsäulen Fig. 27 der oberen breiten Fenster aber etwa um 40 Jahre später, der Säulenschaft (Figur 22) um mindestens ebensoviel früher zu setzen ist und daß ich das Gefäß (Figur 23) eher für ein Küchen- oder Laboratoriumsgeräth, vielleicht auch einen kleinen Löschtrug als für ein Weihwasserbecken halte.

4. Auch bezüglich des Palas pflichte ich einigen von Pipers Ausstellungen bei, möchte in manchen Beziehungen sogar noch weiter gehen, wenn nicht näheres Eingehen den Leser langweilen müßte. Daher nur ganz kurz Folgendes: Zunächst scheinen mir Wibels architektonische Untersuchungen noch nicht, wie er S. 64 meint, unbestreitbar zu bezeugen, daß das von ihm so bezeichnete Gebäude auch wirklich die Kapelle war, und ich nicht etwa bei eigener Besichtigung auf den Gedanken geführt werden könnte, einen Theil des sogenannten Palas für die Kapelle zu halten, die „Kapelle“ aber für den alten Palas, wie das Piper S. 24 thut, sich dafür auf des Grafen Stolberg und des J. Henje Manuscripte von 1843 resp. 1880 im Germanischen Museum berufend, die Wibel nicht zitiert.

Ohne eigene Anschauung wage ich darüber nicht zu entscheiden, kann mich aber ohne solche auch nicht mit den offenbar für solche Dynastie zu kleinen Dimensionen, wie sie Wibel für den ältesten Palasbau annimmt, einverstanden erklären, auch nicht mit dem S. 73 angenommenen Uebergang über den freien Luftraum zwischen Palas und Kapelle durch Holzstiege u., so daß auch mir mit Piper die Rekonstruktion dieses ersten Palas stark verwunderlich erscheint. Auch würde, wenn Wibel Recht hätte, die Schneckenstiege nicht als Kapellenthurm, sondern nur als Palaschnecke zu betrachten sein. Doch ohne Abbildungen und näheres Eingehen auf Einzelheiten läßt sich die Sache in bisheriger Weise nicht weiter verfolgen.

Piper hebt richtig die Inkonsequenz hervor, mit der Wibel auf S. 35 die Ansicht Kiefer I aus dem *Theaurus* als völlig unzuverlässig schildert, und doch S. 98 ihr mehr glaubt, als der Kiefer II und Merian I (S. 30), nur um den „großartigen“ Fachwerkbau, der nur von 1562 bis um 1610 gestanden habe, als voll erwiesen betrachten zu können, von dem gar keine sicheren Reste erhalten sind. Bei der betreffenden Beschreibung treffen wir wieder ein paar technisch falsche Benennungen: Sturmwand für die schwache Ausmauerung eines Fensters, „schräge Stützbalken“ für „Kragstreben“, ferner ziemlich fühne Deutungen der Ausdrücke „neues Haus“, in einem Bericht vom 23. Juni 1407 als „unfraglich“ für die doch so alte „Kapelle“ und „Estrich des neuen Hauses“ für den schmalen Gang neben, nicht in diesem Haus, den Wibel erst selbst entworfen hat. Ferner soll die Erwähnung dieses Estrichs des neuen Hauses zur Bestätigung dafür dienen, daß eben dieser Theil, der „frühgothische Erweiterungsbau“, 1407 schon seit längerer Zeit vollendet gewesen sei. [Also ein frühgothischer (danach spätestens um 1270 zu datirender) Bau, 1407 seit längerer Zeit vollendet, wurde 1407 „neu“ genannt!] — Wenn die erwähnten Kragstreben auch nach Wibels Meinung ja nur den Zweck haben konnten, dem Fachwerkbau mehr Tiefe zu geben, so konnte er doch unmöglich nur auf ihnen ruhen, sondern mußte zum größeren Theil seiner Tiefe südlich von der ersten Ringmauer stehen, also im westlichen Theil auf der „alten Schule“, im mittleren auf Holzwerk über dem „Vorplatz“ schweben, im östlichen in den Palas eingebunden, an diesen angehängt sein, kurz vielfach ganz anders, als Wibel ihn, allerdings nicht ganz klar, schildert. Obschon Wibel deduziert, daß dieser „großartige“ Fachwerkbau bereits 1613, ja schon 1611 nicht mehr bestanden, soll doch in Kiefers Abbildung von 1629 eine „naturgetreue Wiedergabe des zur Zeit der Anfertigung wirklich vorhandenen Baues“ vorliegen. Die kurze Dauer, deren Ursache nachzuweisen Wibel auf S. 98 nicht zu vermögen bekennt, wäre bei der von ihm vorausgesetzten Form aus deren technischer Unsinigkeit sehr erklärlich. Bei so vielen zweifelerregenden Stellen kann ich dem Leser nicht zumuthen, Wibels verwickelten Auseinandersetzungen noch weiter in Detail zu folgen, sondern verweise auf S. 18 bis 23 bei Piper. Die dort S. 27, bei Wibel S. 66 besprochene Nische, eigentlich nur Blende, in der nach dem „Palas“ zugekehrten Seite der Nordwand der „Kapelle“, die auch aus weiteren, als den von Piper angeführten Gründen wohl nie, wie Wibel vermuthet, zur Aufnahme von Heiligenbildern u. bestimmt gewesen sein dürfte, fehlt auffälliger Weise in Figur 44 bei Wibel, würde auch gerade hier wesentlich gegen Wibel sprechen, während das in Figur 21 weniger ins Auge fällt. Auffällig nach gleicher Richtung ist auch das Fehlen eines Grundrisses der Kapelle, von dem wir eben nur das Stückchen in Figur 21 erhalten.

S. 99 spricht Wibel den Steinmetzzeichen Beweisskraft in einer Richtung zu, in der sie keine haben, nämlich betreffs der Zeitbestimmung. Ich habe u. A. dieselben Zeichen wiederkehren sehen an Bauten aus viele Jahrhunderte voneinander entfernten Zeiten. Wenn ein Steinmetz starb, wurde sein Zeichen frei, konnte weiter vergeben werden. Auch muß die Gleichheit ganz, auf das Millimeter Linienlänge und den Winkelgrad, genau erwiesen sein.

5. Zu S. 28 bei Piper, S. 12 Anmerkung I, IV. 1

und S. 78 bei Wibel steht für mich noch nicht fest, daß in dem Satz des Ganerbenvertrags von 1613: „Außer Solchem bleibt bei allen vier Brüdern in der verglichenen Gemeinschaft die Deffnung, Registratur und dabei liegendes Gerölbe die Vollenwerke etc., unter Deffnung eben nur das Deffnungsrecht gemeint sein müsse, da außerdem kein anderes Recht, keine andere Pflicht hier (vielmehr erst weit später, mit dem Burgfrieden) genannt werden, sondern nur Räume. Es könnte hier unter Deffnung doch auch irgend eine Lokalität, Thüre oder dergl. gemeint sein, oder auch eine irrige Lösung vorliegen, was ohne Augenschein nicht zu entscheiden ist. Das gemeinsame Deffnungsrecht involviret ja allerdings zumeist, wie Piper sagt, das Verbot für den Einzelnen, keinen Fremden aufzunehmen, besonders keinen Feind der gemeinsamen Grafschaft oder dergl. und das Recht des Lehnherrn, die Burg gegen seine Feinde zu benutzen, aber auch das Recht, bei einer Belagerung eine Uebergabe zu bewirken oder den Einlaß zu verweigern, natürlich auch, was Wibel etwas zu einseitig auführt, das Recht, alle Wege und Thore zu benutzen behufs Zugangs zu Defensionswerken, Wachtstuben etc. damit aber noch nicht das Recht des einzelnen Loosinhabers, zu seinem Loos allezeit den Zugang durch ein anderes Loos zu nehmen. Sonach bleibt im Allgemeinen, im Besonderen aber betreffs der Benutzung der Palaschnede als Zugang zur „Kirche“ und damit betreffs der Feststellung, welche Räume im Theilungsvertrag unter „Kirche“ zu verstehen seien, noch eine Unklarheit übrig.

6. S. 30 bekämpft Piper eine Vermuthung Wibels betreffs des ältesten Verlaufes der Ringmauer, die sich auf Buckelquadern stützt, die an der Nordostecke, Nordwestecke (und Südwestecke?) vorkommen. Wenn auch mir dieser Verlauf nicht voll erwiesen erscheint, geht mir doch Pipers Ausspruch zu weit, daß es nie etwas diesem Phantasiengebilde enisfernt Ähnliches gegeben habe. Enisfernt Ähnliches erwähnt Piper selbst S. 165 ff. der „Burgkunde“. Auch geht Piper wohl sub. 1 etwas zu weit, wenn er aus den Worten Wibels auf S. 302 „an den drei wichtigsten Ecken des Felssockels“ nicht nur auf eine bei gleich darauf folgender Erwähnung des Bergfrieds nebst Zubehör doch sehr verzeihliche Nachlässigkeit im Ausdruck, sondern auf überlegte Nichtberücksichtigung der Bergfriedecke schließt. Berechtigter ist der sub. 3 ausgesprochene Tadel und der Einspruch, daß flankirende Mauerthürme zu der Zeit, in welcher Wibel sie hier abtragen läßt, erst anfangen, in Aufnahme zu kommen; ebenso der Widerspruch gegen die mehr denn originelle Deutung der bei Wibel Figur 71 abgebildeten Jahreszahl I. S. O. I. O (1510) als I. G. V. W., der auch Wibels Vater nicht beige stimmt hat. Die Bedeutung der Buckelquadern scheinen auch hier beide Herren zu überschätzen. Wenn man oft an Ecken längerer oder komplizirterer Mauerstrecken Buckelquadern, dazwischen glatte findet, so wird wohl so manches Mal der Grund nur sein, daß man die Ecksteine pressanter brauchte und daher nicht voll bearbeitete.

7. Der Streit über all das und noch manches Andere, was Wibel an Angreifbarem und nicht völlig Begründetem vorträgt, würde keine Vermerkung für Vervollkommnung der Burgkunde finden. Wichtiger ist hierfür die Diskussion über das Alter der bergauf hinter der den Bergfried etc. umziehenden Schlucht liegenden Außenwerke und, daran anschließend, über die Scharten.

Just in Bezug auf letztere meint Wibel S. XVI. daß sein Buch Herrn Dr. Liper vielleicht Anlaß geben werde, seine „Ansichten praußer zu gestalten“. Dr. Liper scheint die letzten vier Worte zu schroff, d. h. in dem Sinne von „richtiger“ verstanden zu haben. Daß präzisere Fassung wünschenswerth, doch bei jetzigem Stand der Forschung noch nicht erreichbar sei, spricht ja Liper selbst S. 383 Anmerkung 2 aus. In der That sind die erhaltenen Scharten noch in zu geringem Grad der Genauigkeit ausgemessen, noch zu wenige davon nach ihrem Alter genauer festgestellt, um eine präzisere Spezialisirte Geschichte der Schartenformen aufstellen zu können. Die Deffnung Wibels jedoch, daß seine Untersuchungen zur Erreichung solch präzisierter Fassung beitragen würden, hat getrauscht, besonders weil der Beweis für seine Altersbestimmung der Außenwerke doch nicht so zuverlässig erbracht ist, wie er glaubt. Wo Altersbestimmung für Scharten nicht durch Urkunden, Inschriften etc. über alle Unsicherheit erhaben ist, kann nur Vergleichung mit fest datirten und außerdem volle Kenntniß der Geschichte der Schußwaffen (einschließlich der Bogen, Katapulten, Balisten, Bliden, Arlobalisten, Armbrüste etc.) helfend mitwirken. Diese Kenntniß aber muß durch eigene Uebung in Handhabung der betreffenden Waffen unterstützt sein, wie sie wohl am sichersten beim Militär erworben wird. Stände nicht diese Wohlthat mir als früherem Artillerieoffizier zur Seite, so würde ich der Sache ganz fern bleiben, auf die ich auch so nur zaghaft eingehe.

Bisherige Forschungen führten zu der fast allgemeinen Annahme, daß die Bogenschießscharten meist nur einen lothrechten Schlitß haben; aber dadurch allein wird keine Scharte als Bogenscharte qualifizirt, die etwaige Nische oder Kammer derselben muß z. B. auch hoch genug sein, da die Bögen oft 1,50 bis 1,80 m lang waren. Als nun die Armbrüste aufstamen¹⁾, änderte sich das insofern, als nun eine gewisse Breite der Nische nöthig wurde, und vielmals, z. B. in England, aber nicht überall, ein Querschlitß in geeigneter Höhe angebracht, die Scharte also zur Kreuzscharte gemacht wurde. Ueber die nothwendige Beschaffenheit einer Armbrüstscharte kann sich übrigens Jeder, auch ohne Schießen, dadurch überzeugen, daß er mit einer großen Armbrust (sogenannten Balester, engl. tatch, vollen Rüstung) die noch jetzt bei unseren Bogenschützengilden annähernd in der Größe, die sie im Mittelalter hatten, geführt werden, in die Schartenkammer tritt und das Zielen geradeaus und schräg markirt. Wer nicht mindestens das gethan hat, sollte nicht zu entscheiden wagen, ob eine Armbrüstscharte vorliegt oder nicht. Unter den von Wibel auf S. 276 als Armbrüstscharten abgebildeten sechs Wertheimer Scharten sind gar nicht als solche brauchbar: Figur 53 und 55 wegen des fehlenden lothrechten Schlitßes und Figur 67, weil rechts von der Schartenmitte nicht Raum

1) Betreffs dieser Zeit ist zu S. 279 bei Wibel zu bemerken, daß Armbrüste bekanntlich in England schon vor 1100 gekamt, nach Miniaturen in Frankreich unter Ludwig dem Dicken (1108 bis 1137) schon sehr verbreitet waren, daß 1139 das Laterankonzil ihren Gebrauch gegen Christen verbot, daß Richard Löwenherz um 1160 einen großen Theil seines Fußvolkes damit bewaffnete, daß dies trotz des jenes Verbot wiederholenden Breves von Innocenz III. beibehalten wurde, wie auch Philipp August 1180 ff. reguläre Armbrüsterkompagnien einführte etc.

aenua für den Bügel einer halben, geschweige einer vollen Kistung ist. Die anderen drei wären für die Armbrust brauchbar nur unter drei sehr erschwerten Bedingungen: Erstens muß der Schütze knien oder hocken, da die runde Schützeerweiterung nur 0,80 bis 0,90 m vom Fußboden entfernt ist (vergl. Wibel S. 277: aufrechte Stellung); zweitens kann man das Vorderende der Armbrust nur dann aufliegen (und das ist bei einer 1,60 m und darüber langen Kistung unbedingt nöthig) wenn das Ziel rechtwinklig vor der Mitte des Schützes liegt; deshalb erhielten ja die Armbrustscharten den Querschlag; drittens muß für eben den Fall des Schrägziels die Kammer hinten breiter sein. Es ist daher keine der sechs Scharren für Armbrüste qualifizirt. Wenn Wibel S. 278 weder innere Gründe noch äußere Beweise dafür kennt, daß die Schlüsselcharte nicht ebenso zweckmäßig für die Armbrust als für die Feuerwaffe sei, so ist im Vorstehenden die Unzulänglichkeit des runden Schießlochs für die Armbrust nachgewiesen. Den bei 53 und 55 fehlenden Büferschlag findet Wibel selbst nöthig.

Ähnliches gilt von einigen, namentlich von den niedrigen der Scharren in der „Ciadelle“. Daß die Armbrust freihändig abgeschossen werden müßte, meint auch Piper S. 34. Aber dazu gehören Kistenkäste. Die zur Auflage eingelegte Stange (hier und da noch erhalten, sehr häufig aber durch die Einlegungsvoortrichtung nachweisbar) aus Holz oder Metall gefertigt und daher Auflegeholz (bei Piper) oder gar Prellholz (bei Wibel) nicht präzis genug bezeichnet, war also schon für Armbrust nöthig, deren größere übrigens auch einen Rückschlag geben, der bei der Feuerwaffe stärker wird; die Bekämpfung desselben bildete also den zweiten Zweck des Prellholzes, das identisch mit Querstange ist (bei Piper S. 38 zwar angedeutet aber nicht präzis genug betont).

Zu S. 34 bei Piper ist noch verstärkend zu bemerken, daß ich in Mt. Arbaletiere und Balistrarium im Bouley, die Kreuzcharte für Armbrüste erwähnte und im archäologischen W. V. sogar zwei dergl. aus Vorkt abbildete; daß Eisenweins Ideen von dekorativer Absicht bei dem runden Schießloch der Schlüsselcharte direkt zurückzuweisen und Viollet le-Duc in artilleristischen Dingen nicht ernst zu nehmen ist, indem er ja 1870 einen ihm übertragenden Theil der Befestigung des belagerten Paris in den vor Einführung der Feuerwaffen üblichen Formen ausführte.

Uebrigens hätte sich Wibel einen guten Theil seiner „Untersuchungen“, richtiger Konjekturen und Hypothesen, völlig ersparen können, da er ja den Baubeginn der Bollwerke in die Zeiten 1373 resp. 1410, 1455 setzt, während bereits 1301 Stadt Amberg einen „Feuerschlund“ besaß und Brescia mit Arkebuserfeuer „überschüttet“ wurde, 1313 Gent einen Steinboller hatte, 1324 in Florenz eiserne Kugeln und Metallkanonen angeschafft wurden, 1328 der deutsche Ritterorden große Kanonen hatte etc., was auch Piper nicht beachtet, wenn er S. 42 das Jahr 1377 als erstes anführt, wo eine „Wüchse“ zur Belagerung gebraucht worden sei und die Erwähnung der „großen“ Wüchsen nicht mit genügender Betonung des Wortes „großen“ auffaßt.

8. Fast drollig (man verzeihe den Ausdruck) erscheint dem Architekten der Vorschlag Wibels, die Scharren einzutheilen in: 1. Mauercharten ohne Kammer, 2. Gewölbecharten mit nach innen erheblich erweiterter und erhöhter Kammer und 3. Nischencharten mit im Wesent-

lichen gleich hoher und breiter Kammer, wo doch das, was Wibel Nische nennt, auch Gewölbe, und das, was er Gewölbe nennt, auch Nische, ja in manchen Fällen nicht einmal gewölbt ist, und man z. B. bei Figur 53, 55, 68 etc. sehr im Zweifel kommen kann, ob die betreffende Charta zu 2 oder zu 3 zu rechnen ist, Figur 108 aber Viele zu den Mauercharten zählen werden. Einer wissenschaftlichen Klassifizierung dienende Definitionen und Benennungen müssen viel präzisier und korrekter sein.

Einen triftigen Grund gegen Wibels frühere Datirung der Bollwerke bringt Piper S. 42 in dem Zitat aus dem anonymen Krießbuch von 1450, wo für vorgeschobene Bollwerke noch nicht an Mauerung gedacht wird, wie ebensowenig in den Schriften von Hans Schermer und Philipp v. Cleve. Außer dem von Piper S. 43 bis 45 gegen die frühe Datirung weiter beigebrachten könnte man vielleicht noch erwähnen, daß doch vor Einführung der Feuerwaffen die Schlucht als genügender Schutz gegen einen Angriff von der Burgrseite her sich bewährt hatte, und kaum einzusehen ist, warum man um 1380 plötzlich die eilige Errichtung eines weiteren Schutzes für so nothwendig angesehen habe, wenn nicht eben eine neue weitertragende Waffe aufgefunden gewesen wäre, so daß Wibel gerade die Einführung der Feuerwaffen für seine Datirung hätte anführen können, was er zwar S. 226 ff. thut, um dann aber doch zu der Behauptung zu kommen, daß das Bollwerk für Armbrüste erbaut sei!

9. Architektonisch-künstlerische Merkmale für das Alter scheinen sich nicht zu finden. Der von Wibel zitierte breite Spitzbogen eines gar nicht in direkter Verbindung mit dem Bollwerk stehenden Thores ist schon deshalb nicht maßgebend, weil solche breite Spitzbögen in der ganzen Zeit von etwa 950 bis nach 1500 sehr häufig vorkommen. Die anderweit angezogenen „Eislerücken“ oder Kielbögen sind nicht als solche, sondern als „aeschneppie Stürze“, „Schneppenbögen“ zu bezeichnen. Der Eislerücken hat keine wagerechten Stücke in seinen Schenkeln.

Wenn ich nun endlich, weitere Zweifel und Bedenken unterdrückend, diese wider Willen schon so lang und für viele Leser wohl wirklich langweilig gewordene Abhandlung schliesse, kann ich leider als Ergebnis derselben für die Burgenkunde im Allgemeinen nur Folgendes bezeichnen: Die an sich durch Bierung eines vielfeitig sehr brauchbaren Materials höchst schätzenswerthe, überaus eingehende, auch mit Illustrationen reich und trefflich ausgestattete Publikation des Dr. Wibel über die so sehr großartige und vieles Ungewöhnliche bietende Burg Wertheim verpflichtet die Burgenkundigen dem Verfasser gegenüber zu hohem Dank für seine sicher sehr bedeutende vielseitige Bemühung und, sei es wiederholt, für Lieferung sehr reichen, auch für anderweitige Forschungen brauchbaren Materials. Unbeschadet dieses Dankes ist darauf aufmerksam zu machen, daß der Burgenkundige wohl zu unterscheiden hat zwischen diesem Material und den daraus vom Verfasser zum Theil in sehr akkurater und richtiger Schlussfolgerung, zum Theil aber auch mit Zuhilfenahme ziemlich kühner Schlüsse und bedauerenswerther Inkonsequenz gezogenen Resultate, welche den noch nicht Burgenkundigen leicht irrelenten können, und daher diejenigen zur Vorsicht zu ermahnen verpflichtet, welche sich Belehrung aus dem Buch holen wollen, welches nebenbei durch einen gewissen Mangel an gerechter Schätzung der Wichtigkeit militärtechnischer, besonders

artilleristischer und kriegsgeschichtlicher, sowie technisch und stilistisch architektonischer Kenntnisse und durch Uebersehen der Nothwendigkeit bei Besprechung technischer Dinge auch immer die technische Ausdrücke in engem Anschluß an die in ihnen niedergelegte Nomenclatur zu wählen und zu gebrauchen, leicht Mißverständnisse erzeugen kann.

Was die Broschüre des Herrn Dr. Piper anlangt, so hat er, wie Vorstehendes erzieht, in den überwiegend mehren seiner Ausstellungen Recht und verdient für die Veröffentlichung derselben den Dank aller Freunde exakter Forschung, ja die Broschüre müßte sich jeder Besitzer des Wibel'schen Buches anschaffen, um die in jener angeführten Stellen selber zu kontrolliren und damit die erwähnte Gefahr solcher Stellen zu eliminiren.

Würden, diese Bemerkung sei einem alten Manne nach mehr als vierzigjährigem schriftlichen Vorkommen gütigst von beiden Seiten verziehen, beide Herren, statt in so scharfem Ton, freundschaftlich mit einander diskutirt, am besten sich ein Rendezvous auf der Burg, vielleicht unter Zuziehung noch eines Dritten, etwa eines Vertreters der Technik, gegeben haben, so würde so manche Bereicherung der Burgenkunde zu erhoffen gewesen sein. Ich könnte mit vielen Beispielen guten Erfolgs bei solchem Verfahren aufwarten und möchte jetzt noch bitten, dasselbe anzuwenden.

Zwickau, den 29. Januar 1897.

Baurath Dr. D. Mothes.

Wirksamkeit der einzelnen Vereine.

Der Verein für historische Waffenkunde. Auf Einladung der Herren Generalleutnant v. Tjing, Kommandant des königlichen Zeughauses in Berlin, W. Böheim, Rustos der kaiserlichen Waffensammlung in Wien, Schloßhauptmann v. Cranach (Wartburg), von Bezold und Bösch, Direktoren des Germanischen Nationalmuseums in Nürnberg, und v. Chrenthal, Direktor des königlichen historischen Museums in Dresden, hatten sich im September 1895 eine Anzahl Vertreter und Freunde der historischen Waffenwissenschaft in Dresden zusammengefunden, um über eine nationale Pflege dieses für die Kriegstechnik wie für die Geschichte und Kunstgeschichte gleich wichtigen Wissenschaftszweiges sich zu berathen. Man gelangte bald zu der Ueberzeugung, daß nur eine Vereinigung aller Gleichstrebenden auf Grund zweckmäßiger Sitzungen zu einem sicheren Erfolge führen könne, und so wurde beschlossen, einen Verein für historische Waffenkunde ins Leben zu rufen. Als Sitz der Vereinigung wurde vorläufig Dresden bestimmt und ein Ausschuß mit den weiteren Vorbereitungen beauftragt. Die erste Hauptversammlung fand im Juli 1896 in Wien statt. Am 5. Juli wurde die Versammlung im Sitzungssaale des österreichischen Museums für Kunst und Wissenschaft eröffnet. Generalleutnant v. Tjing, der zum Vorsitzenden gewählt wurde, stellte fest, daß sich bereits 101 Mitglieder aus allen Theilen Deutschlands und Oesterreich-Ungarns zum Beitritt zu einem Verein für historische Waffenkunde gemeldet hätten, darunter die Prinzen Georg und Heinrich von Preußen, Prinz Arnulf von Bayern, Prinzen Bernhard und Bernhard Heinrich von Sachsen-Weimar. An den nächstfolgenden Tagen wurden von dem Ausschusse die Statuten berathen, wozu

Herr Professor Brinkmann (Hamburg) einen neuen Entwurf vorlegte. Am 9. Juli fand die konstituierende Generalversammlung statt, an der auch Viscount Dillon, Kurator der Sammlungen im Tower zu London, und Oberst von Drelli, Chef der technischen Abtheilung in der Verwaltung des eidgenössischen Kriegsmaterials in Bern theilnahmen. Die Statuten wurden genehmigt. Auf Grund derselben konstituirten sich die Versammelten als „Verein für historische Waffenkunde“, mit dem Zweck, das Studium der Geschichte des Waffenwesens, insbesondere „im Hinblick auf die technische Herstellung, die künstlerische Ausstattung und die kriegerische Verwendung der alten Waffen zu fördern.“

Sitz des Vereins ist Dresden. Den Vorstand bilden: General v. Tjing und W. Böheim (1. und 2. Vorsitzender) v. Chrenthal und Prof. Corn. Gurkitt (1. und 2. Schriftführer). Major Müller-Blasewitz, Schatzmeister; Direktor v. Bezold (Nürnberg), Schloßhauptmann v. Cranach, Dr. Sempel (Budapest), v. Hefner-Alteneck (München), Freiherr v. Lipperheide (Berlin), Fürst Odesealchi, (Zagreb), Oberst Thierbach (Dresden), v. Weyer (Wien), Graf S. Wilczek sen. (Wien), Graf E. Zichy-Vásonykeö (Budapest). Die Versammlungen des Vereins sollen in jedem zweiten Jahre an wechselnden Orten stattfinden.

Der Verein, dessen Mitgliederzahl sich Ende 1896 auf 119 belief, giebt auch eine Vierteljahresschrift heraus, die „Zeitschrift für historische Waffenkunde“, von der das erste Heft (Dresden, Eigenthum und Verlag des Vereins, 32 S. 4^o mit 6 Text-Abbildungen) schon erschienen ist. Es hat folgenden Inhalt: Vortrag des 2. Vorsitzenden, Rustos W. Böheim, in der Versammlung vom 5. Juli 1896, über Zwecke und Ziele des Vereins. Eine militär-technische Studie über den Säbel Karls des Großen in der kaiserlichen Schatzkammer zu Wien, von W. Böheim. Ein Brunkharnisch im königlichen Museum zu Stockholm, von W. Böheim. Die Waffen auf der Millennium-Ausstellung in Budapest, von W. Böheim. Der Illuminist Albrecht Glockendon zu Nürnberg als Neumaler, von v. Chrenthal. Die Waffensammlungen Rußlands, von F. v. Lenz in Petersburg. (Waffensammlung in der kaiserlichen Eremitage und das Artillerie-Museum zu Petersburg, Rüstkammer zu Moskau). Solinger Schwertschmiedefamilien, von Meyersberg in Solingen. Dazu kommen literarische Besprechungen, Vereinsnachrichten, Mitgliederverzeichnis, Personalnotizen, Briefwechsel.

Als Sektion des Vereins für Nassauische Alterthumskunde und Geschichtsforschung hat sich am 18. März d. J. in Wiesbaden die Historische Kommission für Nassau konstituirte. Den Vorstand bilden: Prof. Otto (Vorsitzender), Archivar Dr. Meinardus (Stellvertreter), Bibliothekar Dr. Zedler (Schriftführer), Museumsvorsteher Dr. Fallat (Stellvertreter), Archivrat Dr. Wagner, Amtsgerichtsrath Düffel, Oberlehrer Dr. Wedewer, Landes-Kommissar Dr. Ritterling, sämmtlich in Wiesbaden, Oberlehrer Dr. Heyne in Biebrich. Den ständigen (geschäftsführenden) Ausschuss bilden Prof. Otto, Dr. Meinardus, Dr. Ritterling. Zweck der Kommission ist „die Herausgabe von Quellen und Darstellungen der nassauischen Geschichte im weitesten Umfange in einer den Forderungen der Wissenschaft entsprechenden Weise“ (§ 2 der Satzungen). Mitglieder

der Kommission sind diejenigen Mitglieder des Vereins für nassauische Alterthumskunde, welche ihr beitreten; außerdem aebt es „Söhner“ und „Ehrenmitglieder“. Zu den „Söhnern“, die mindestens auf drei Jahre einen jährlichen Beitrag von 100 M. zahlen, gehört u. A. bereits der Bischof von Lumburg, der der Kommission ein lebhaftes Interesse zuwendet. Unterstützungen haben in Aussicht gestellt die Königl. preuß. Archivverwaltung sowie die Stadt Wiesbaden; auch der Kommunallandtag wird sich hoffentlich dazu bereit finden. Wie wir einer reichlichen Denkschrift entnehmen, welche in großen Zügen einen weiten Ausblick auf die Ziele der Kommission eröffnet, sollen zunächst Nachforschungen in Stadtarchiven, Erbschafts-, Pfarr-, Korporations-, Adels- und Privatarchiven nach dem noch im Lande befindlichen Quellenmaterial angestellt werden. Ferner würden, für eine Geschichte Nassaus in vor- und römischer Zeit, die Ergänzungen der bisherigen Einzelarbeiten und sonstige Nachrichten über Ausgrabungen, Ringwälle, Burgen u. s. w. zusammenzufassen sein. Für das Mittelalter sind, dem von dem Alterthumsverein schon früher aufgestellten Plan entsprechend, die noch nicht publizirten Urkunden des Landes und des Fürstengeschlechtes zu veröffentlichen. Neben Herausgabe der Weisthümer, Urbare, Stadtrechte, Zunfturkunden, Sammlung und Erklärung von Flurnamen, sind auch Untersuchungen über Gauen, Grafschaften, Marken, womöglich eine allgemeine Rechtsgeschichte und eine Geschichte des nassauischen Beamtenhums für die neuere Zeit in Aussicht genommen, ebenso eine Kirchengeschichte, eine Nassovia sacra. Bei der großen politischen Bedeutung des Franischen Hauses sollen Korrespondenzen zur Geschichte dieses Hauses im 16. und 17., vielleicht auch im 15. und 18. Jahrhundert Gegenstand der Arbeiten der Kommission bilden. Für das 19. Jahrhundert kämen besonders in Betracht: Publikationen über die politischen und wirtschaftlichen Zustände des Großherzogthums Berg, Nassaus Theilnahme an den Revolutions- und Freiheitskriegen und eine Geschichte der Verwaltung von 1816 bis 1866. Auch Publikationen über Kulturgeschichte, Kunstgeschichte, Volkswirtschaft, u. A. eine Geschichte des Weinbaus im Rheingau, sind in Aussicht genommen. Wie man sieht, ein schönes und reichhaltiges Programm, dessen Durchführung eine Fülle von Licht über die Geschichte Nassaus verbreiten würde. Möge es der Kommission dafür an Arbeitern und Geldmitteln niemals mangeln!

Verein für Geschichte und Alterthumskunde Schlesiens. Der 21^e, Bogen statt 30. Band der Zeitschrift beginnt mit dem Aufsatz von C. Grünhagen „Der schlesische Adel vor hundert Jahren im Lichte der öffentlichen Meinung.“ Nach einer Uebersicht über die Entwicklung der Ständesprärogativen des schlesischen Adels zeigt der Verfasser, wie unter dem Einflusse der Aufklärung und der Revolution die Berechnung dieser Prärogativen einer scharfen Kritik unterworfen wurde, dann laßt der Verfasser die Gegner wie die Vertheidiger des schlesischen Adels in ihren Hauptansichten zu Worte kommen. Der fürstbischöfliche Archivvektor, Geistlicher Rath Dr. Jungnitz, erörtert „die Feststellung der kirchlichen Pfarisprengel Breslaus“, die durch die Reformation eine so gewaltsame Umbildung erfahren hatten. Unter dem Titel „Der Ausgang der Zerbonischen Prozesse“ weist Grünhagen auf Grund der Akten und

des sonstigen literarischen Materials nach, daß die Wortführer in den Angriffen sogenannter Liberaler gegen die Korruption der höheren preußischen Beamtenschaft, besonders gegen den schlesischen Minister Hoym, Zerboni und Held, durchaus nicht das Ansehen und die Beachtung verdienen, welche sie durch ihre Reden und Schriften zu erwirken gewußt hatten und auch noch heute vielfach genießen; maßlose Entsetzt und Selbstüberschätzung sind bei Beiden die Triebfedern gewesen. In den Kampf um den geistlichen Vorbehalt versetzt uns der Aufsatz von R. Wutke „Die Bewerbung der Brieger Herzöge um die Magdeburger Dompropstei 1. 1556 bis 1563.“ Die Bisthümer und vornehmten Prälaturen waren Domänen der Fürstenthümer geworden, Magdeburg war in den Händen der Markgrafen von Brandenburg. Das Kurhaus stand aber damals nur auf vier Augen, deshalb bemühten sich die Brandenburger, in den Besitz der einflußreichen Magdeburger Dompropstei den eng verschwägerten Sohn des Herzogs Georg II. von Brieg zu bringen, ja ihm wurde die Aussicht auf den Erzstuhl selbst gemacht. Der Aufsatz schildert nun, wie der streng protestantische Brieger Herzog in Rom den Konsens für seinen Sohn auswirkte. Im nächsten Aufsatz aebt unter dem Titel „Beiträge zur Literaturgeschichte des schlesischen Humanismus, II.“ der auf diesem Gebiete rühmlichst bewährte Professor Bauch die mit großer Sorgfalt zusammengetragenen Biographien des Sigmundus Jagilucus und Gregorius Agricola. In dem Aufsätze „Das Kollegiatstift zum heiligen Bartholomäus in Ober-Schlesien“ bietet der fleißige greise Gelehrte, der Historiker Ober-Schlesiens, Geistlicher Rath Dr. Welkel, eine auf urkundlichem Material aufgebaute Geschichte dieses Stiftes. Es folgen „Rechtsgeschichtliche Nachrichten aus der ehemaligen Minderstandesherrschaft Loslau“ von Landgerichtsrath a. D. Hirsch, der von Neuem unsere Kenntnis des früheren Rechtslebens in Schlesien bereichert. Unter dem unscheinbaren Titel „Die Töpferinnung in der Stadt Freistreisdam OS.“ giebt uns Pfarrer Dr. Drzazszek, eine anmuthende Skizze aus dem Leben einer Kleinstadt „Held als Anfläger Hoff's und das gepriesene Preußen“ von C. Grünhagen ergänzt den vorangehenden Aufs. über Zerboni. Die „Aktenstücke, betreffend den Minister Grafen von Hoym,“ mitgetheilt von Dr. Wächter, geben gleichfalls einen schätzenswerthen Beitrag zur unbefangenen Würdigung dieses vielfach ungerecht verdächtigten Ministers. Der Chronist der Stadt Oppeln, Dr. Wächner, bringt interessante „Statistische Nachrichten von der Stadt Oppeln. Von 1748 bis 1815.“ R. Wutke legt unter dem Titel „Zur Salzversorgung Schlesiens im ersten Viertel des 19. Jahrhunderts“ dar, wie die schlesischen Landwirthe die Verwendung des altbewährten Wieliczlaer Steinsalzes gegenüber dem von der Regierung bevorzugten englischen Steinsalze wieder einzuführen sich bemüht haben. Archivrath Dr. Pfotenhauer giebt eine Zusammenstellung aller „Schlesier auf der Universität Erfurt im Mittelalter.“ Es folgen dann „Vermischte Mittheilungen“ von Landgerichtsrath Hirsch über Zuckmantel, von Jungnitz über den Grabstein des Breslauer Weihbischofs Johann (+ 1504), von Redakteur Toppel über den Grabstein des General Montevergues in der Kirche zu Domanze, u. s. w. — Von den Quellenpublikationen des Vereins ist erschienen als Cod. dipl. Sil. XVII. „Die schlesische Dderschiffahrt in vorpreußischer Zeit“, Urkunden und Aktenstücke, namens des Vereins herausgegeben vom königlichen Archivar

Konrad Wutke. Ein äußerst reichhaltiges Material nicht nur für die Wirtschaftsgeschichte, sondern auch für die politische Geschichte Schlesiens von den ältesten Zeiten bis zum Jahre 1740 ist darin aus den reichen Beständen des Staatsarchivs und des Stadtarchivs zu Breslau, sowie der Archive zu Berlin, Wien, Dresden und Prag zusammengetragen, zum Theil in wörtlicher Wiedergabe, meist jedoch in kurzen Inhaltsangaben und in verarbeiteter Form als Anmerkungen hinter dem Text, von vielen Fußnoten begleitet. In den ältesten Zeiten herrschte eine, wenn auch nicht bedeutende, unmittelbare schlesische Oderschiffahrt bis nach Vommern, die aber bald durch Anlegen von Mühlen und Wehren aehemnt wurde, bis das Handelsinteresse der beiden Emporien Breslau und Frankfurt a. O. die Oder völlig schließen ließ und nur den Verkehr zu Lande gestattete. Mit Beginn des 16. Jahrhunderts planten die schlesischen Stände wiederholt die Oeffnung des Oderlaufes, hatten aber erst einen gewissen Erfolg, als der oberste Landesherr, Kaiser Ferdinand I., aus dynastischem wie fiskalischem Interesse die Sache in die Hand nahm. Eine unmittelbare Verbindung Schlesiens mit der Däsee wurde durch den langjährigen Handelskrieg zwischen Frankfurt a. O. und Stettin vereitelt. Schlimmer noch für Schlesien und speziell Breslau wurde es, als Stettin in schwedische Hände kam und Polen wie Rußland eine selbständige Handelspolitik inauguirten. Da baute der Große Kurfürst, um den schlesischen Westhandel von Sachsen auf seine Lande zu ziehen, aus eigenen Mitteln den Müllroßer Kanal und gewährte den Schlesiern zu diesem Zwecke die weitgehendsten Vergünstigungen, welche seine beiden Nachfolger im Wesentlichen beibehielten. Nachdem 1720 Stettin preussisch geworden war, bemühte sich Oesterreich vergeblich, dem schlesischen Handel auch den Zugang zur Däsee zu eröffnen. Eine Schifffahrt in heutigen Sinne hat auch von 1660—1740 nicht bestanden, und nie verstummten die Klagen der Breslauer über die schlechte Beschaffenheit der Oderwehre, deren völlige Beseitigung wiederholt gefordert wurde. Andererseits ist die Schifffahrt doch auch nie in ein völliges Stocken gerathen, sondern hat alle Hindernisse zu überwinden gewußt, und als 1725 die Regierung bei einer Erhöhung des Krossener Zolls den Breslauern vorschlug, doch lieber den alten Weg über Kurfachsen wieder zu ergreifen, wurde erwidert, für gewisse Waaren müßte trotz aller Zollerhöhung der Wasserweg durch den Friedrich Wilhelm-Kanal nach Hamburg benutzt werden. Die Landfahrt nach Hamburg dauerte damals bis drei Wochen, die Wasserfahrt 10—12 Wochen. Wenn nun 1733 die Breslauer als einen Einfuhrartikel Aultern aufführen, so möchte man heute bei der Vorstellung schaudern, in welchem Zustande dieselben nach Breslau gelangt sein mögen. Als außerordentliche Gaben erhielten die Mitglieder des Vereins noch eine Abhandlung des Professors Krebs über „Französische Staatsgefängnisse in schlesischen Festungen“, dargebracht vom Verein seinem langjährigen stellvertretenden Vorsitzenden Geheimrath Realgymnasialdirektor a. D. Professor Dr. Neimann zu seinem fünfzigjährigen Doktorjubiläum (behandelt Lafayette und seine Begleiter), und die Festschrift des Professors Dr. Markgraf: „Der Verein für Geschichte und Alterthum Schlesiens in den ersten 50 Jahren seines Bestehens.“ (Vergl. Korrespondenzblatt 1896, S. 73).

Die Gesellschaft zur Förderung deutscher Wissenschaft, Kunst und Litteratur in Böhmen veröffentlicht als 2. Heft der Forschungen zur Kunstgeschichte Böhmens (1. Heft vergl. Korrespondenzblatt 1896, S. 88): „Der Bilderzyklus des Luxemburger Stammbaumes aus Karlstern.“ Von Professor F. Neuwirth. Prag, 1897. Textband und 16 Lithdrucktafeln. Von dem gegen Ende des 16. Jahrhunderts zerstörten Wandgemälde, das den Stammbaum der Luxemburger darstellte, hat sich in einer um 1570 gemalten Handschrift der Wiener Hofbibliothek eine Kopie gefunden, die in Miniaturen enthält: ein Titelblatt mit den Porträts Karls IV. und seiner Gemahlin Anna, den Stammbaum der Luxemburger, nämlich 36 Porträts der Vorfahren, sowie das Karls IV. und seiner Gemahlin Blanca, zwei Bilder, die sich auf Karls Reliquienverehrung beziehen, ein zweites Titelblatt mit den Porträts Mar' II. mit seiner Gattin Marie und endlich die Wappen der böhmischen Ländergebiete und des böhmischen Adels. In seiner Darstellung weist der Herausgeber überzeugend nach, daß diese Miniaturen, die mit Ausnahme der Wappen reproduziert werden, Kopien des Stammbaumes der Luxemburger sein müssen, den Karl IV. zwischen 1355 und 1357 wahrscheinlich durch M. Wurmser von Straßburg malen ließ. — Von den „Beiträgen zur deutsch-böhmischen Volkskunde“ (Heft I vergl. Korrespondenzblatt S. 40) ist das 2. Heft erschienen; es enthält vollständige Ueberlieferungen aus Teplitz und Umgebung, von Professor Laube. Von einer anderen Unternehmung der Gesellschaft, der Bibliothek deutscher Schriftsteller aus Böhmen, sind veröffentlicht: Band IV, Leichenreden; Band V, Lebenserinnerungen des am 27. März 1896 verstorbenen Bohmerwalddichters F. Rant, von Professor Sauer; Band VI, Hochzeitsreden von S. Mathejius, herausgegeben von Professor Lösch.

Niederlausitzer Gesellschaft für Anthropologie und Alterthumskunde. Mittheilungen Band IV. 7/8. (Schluß-) Heft 1-0 Seiten. Dr. Weinek bespricht einen Eisenfund aus den ersten vorchristlichen Jahrhunderten und gleichzeitige Wohnstättenreste bei Straupitz, Kreis Lübben; er giebt zugleich eine Uebersicht über die Niederlausitzer eisernen Beilchen und Speerspitzen dieser Periode. G. Stephan bespricht die in der Niederlausitz seltenen bronzenen Spangen mit handgroßen Spiralscheiben. Dr. Tentsch theilt Funde aus einem neuentdeckten Gräberfelde der provinzialrömischen Zeit auf der Bötizerstraße zu Guben mit, u. A. die Verbindung eines ersichtlich benutzten Feuersteins mit einem der sogenannten eisernen Messerschärfer, der hiernach unzweifelhaft als Feuerstahl anzusehen ist; derselbe giebt eine Zusammenstellung neuer seltener Funde aus der Zeit der altlausitzer Gräber, u. A. Töpfchen, die durch eigenthümlich gruppirte Oeffnungen verziert sind. Auf dem Gebiet der Geschichte erörtert Dr. Lippert eingehend die mittelalterlichen Niederlausitzer Beziehungen zu Meissen und Brandenburg, D. Werner den Inhalt der ältesten Kirchenbücher der Gubener Stadtkirche, Archidiaconus Schlobach nach Leichenpredigten des Jahres 1597 die Lebensgeschichte mehrerer Ritter v. Dieskau. Dr. Tentsch bespricht das jetzt zum größten Theil abgetragene Weidertthor zu Guben und giebt eine Rekonstruktion für die Zeit um 1600, C. Gander theilt einen Lehnbrief des Abis von Neuzelle

aus dem Jahre 1776 mit. Kleine Mittheilungen betreffen den Vetersfelder Goldfund, den Brauch, Todten ein Geldstück mitzugeben, Fußstapfen in Mauersteinen der Kirchen (s. B. in Luckau und Guben). Es folgt ein umfangreicher Bericht über Literaturreisenergebnisse, welche Landes- und Volkstunde, Alterthümer und Geschichte der Niederlausitz betreffen. Wir heben die Besprechungen der Groß-Rätscher Zampfenpressen, der Vorrerischen und v. Wiedebackischen Schriften, sowie namentlich der Niederlausitzer Volkslieder von C. Gander hervor, die sich inzwischen in der dortigen Landschaft eingebürgert haben. Den Beschluß macht der Jahresbericht des für die Zeit bis Sommer 1895 wiedergewählten Vorsitzenden Professor Dr. Zentisch in Guben und die Versammlungsberichte des Schriftführers, Direktors Dr. Weinick in Lübben, sowie ein Vinaliederverzeichnis, das 388 wirkliche und 10 Ehrenmitglieder namhaft. Das Heft beschließt den 500 Seiten starken 4. Band, der den Vinaliedern der Gesellschaft für ihren Jahresbeitrag von 3 Mark geliefert wird.

Verein für Geschichte und Naturgeschichte der Baar und der angrenzenden Landestheile in Donaueschingen.

Am 19. Januar 1895 feierte der Verein das 25 jährige Bestehen. Er hat in diesem Vierteljahrhundert 8 Hefte seiner „Schriften“ veröffentlicht, Ausgrabungen veranstaltet und durch Vorträge mannichfache Anregungen gegeben und Kenntnisse vermittelt. An der Feier nahmen auch die Vorsitzenden der befreundeten Nachbarvereine, Herr Graf Zeppelin vom „Verein für die Geschichte des Bodensees und seiner Umgebung“ und Herr Hofrath Dr. Zingeler vom „Verein für Geschichte und Alterthumsfunde in Hohenzollern“ theil. Der Vorsitzende Archivrath Dr. Baumann gedachte des Protectors, des (inzwischen verstorbenen) Fürsten zu Hünfelden, und machte dann Mittheilungen aus der Geschichte des Vereins, wobei er auch die „Konstitutionsakte“ von der ersten Gründung des Vereins im Jahre 1805 und die damalige Mitgliederliste vorlegte. Zu Ehrenmitgliedern wurden erklärt: Professor Dr. v. Eck in Stuttgart, Geheimrath Dr. Wagner in Karlsruhe, Archivrath Dr. v. Weech in Karlsruhe, und Hofrath Dr. Zingeler, Vorsteher des Hohenzollernschen Haus- und Domänenarchivs in Sigmaringen. In den Versammlungen wurden u. A. folgende Vorträge gehalten: Ueber Burg und Stadt Fürstenberg, von Archivrath Dr. Baumann; die neuentdeckten Wandgemälde in Burgfelden und ihre Stellung in der Kunstgeschichte, von Archivrath Dr. Tumbült; Geschichte der Stadt Hünfelden, von Archivrath Dr. Baumann; aus Radolfszells Vergangenheit (Dr. Tumbült); die Erweiterungen des Hauses Fürstenberg unter dem Grafen Friedrich 1510—1559 (Dr. Tumbült). An Stelle des Dr. Baumann, der als Reichsarchivassessor in den bayerischen Archivdienst übertrat, wurde am 29. Januar 1896 der fürstliche Kammerrath Herr Hopfgartner zum ersten Vorsitzenden erwählt.

Schriften. IX. Heft (1896, Tübingen, Laupp. XXIII und 193 S.). Dr. Tumbült behandelt „die Vermehrung des Fürstenbergischen Besitzes durch den Grafen Friedrich 1510 bis 1559“, auf Grund des Fürstenbergischen Urkundenbuchs und unter Benutzung des Fürstlichen Archivs. Graf Friedrich, der bei der Theilung nach dem Tode des Grafen Wolfgang den südöstlichen Theil des Fürstenbergischen Besitzes, die Grafschaft Baar und das

Land über Wald erhielt, erwarb dazu: aus den Werdenbergischen Besitzungen die Grafschaft Heiligenberg, die Herrschaften Blumberg, Mohrmaien und das Bachammer Thal. Ferner veröffentlicht Tumbült den Schluß des Kriegstagebuches des Fürstenbergischen Rathes und Archivars J. B. Müller aus den Jahren 1700—1802, darunter ausführliche Mittheilungen über die Kämpfe im Mai 1800 und den damaligen Aufenthalt der Franzosen in Donaueschingen, sowie dessen Aufzeichnungen aus den Jahren 1809, 1813 und 1814. Koder berichtet über einen Hexenprozeß in Bellingen 1641. Der Maler Lucian Reich, ein Sohn der Baar, veröffentlicht „Blätter aus meinem Denkbuch“, autobiographische Aufzeichnungen über das Künstlerleben in Frankfurt und München in den dreißiger Jahren dieses Jahrhunderts, mit Notizen über Schwund und andere Künstler. Es folgen, außer zwei Aufsätzen nichthistorischen Inhalts, zum Schluß noch „Ame Mittheilungen“ meist von Tumbült: ein venezianischer Reisebericht über Süddeutschland, die Ostschweiz und Oberitalien aus dem Jahre 1492, eine Beschreibung welchergestalt das steinerne Hochgericht oder Galgen zu Breilingen, einer Vorder-Oesterreichischen Stadt vor dem Schwarzwald, aufgerichtet worden“, und die Beschreibung zweier Münzfunde zu Stetten und bei Hubertshofen.

Historischer Verein Neuburg a. D. (Bayern). Bei der am 23. März 1896 abgehaltenen Generalversammlung wurde von dem Vorstand eine kurze Uebersicht über die Thätigkeit des Vereins des abgelaufenen Jahres 1895 (vergleiche Korrespondenzblatt 1896, S. 86) sowie seitens des Kassiers Rechnungsablage für die gleiche Periode erstattet und hierüber Decharge erteilt; ebenso erhielt der vorgelegte Etat für das Jahr 1896 die Genehmigung sämtlicher anwesender Mitglieder. Für den bisherigen I. Konservator Herrn Reallehrer Dr. Mehlitz, welcher infolge von Arbeitsüberhäufung und wegen Mangel an Zeit gezwungen war diese Stelle niederzulegen, wurde durch Akklamation einstimmig der bisherige II. Konservator Herr Reallehrer Kuhn, und an dessen Stelle in gleicher Weise Herr Gymnasialprofessor Will gewählt. Die Zahl der ordentlichen Mitglieder hat sich von 300 auf 290 vermindert. Von den verbleibenden 290 ordentlichen Mitgliedern befinden sich a) in Neuburg 188, b) auswärts 102. Das Vermögen des Vereins beträgt etwa 400 M.

Im Innern zeigte das Leben des Vereins dieselbe fruchtbare Weiterentwicklung in den altbewährten Bahnen wie in den letzten Jahren; die von sämtlichen Ausschlußmitgliedern regelmäßig besuchten Sitzungen haben mit Ausnahme der Monate, in welche die Schul- und Gerichtsferien fielen, stattgefunden, wobei Einsicht von den in der Zwischenzeit eingetroffenen Tauschschriften genommen, Bericht über allenfallsige dem Vereine gemachte Geschenke erstattet und über die jeweils zu erledigenden Geschäfte beraten wurde. Auf Anregung des Herrn Regierungspräsidenten v. Kopp wurden von der im Monate Juni 1896 in der neuen Schrannehalle abgehaltenen Donaumoosausstellung mehrere von dem Kreisakultur-Ingenieur Dr. Spöttele ausgestellte, äußerst interessante Pläne und Profilzeichnungen, sowie 33 Stück photographische Aufnahmen von Kirchen, Gehöften und Straßen des Donaumoosgebietes dem historischen Vereine, unter Eigenthumsvorbehalt seitens des Stadtmagistrates,

zur Aufbewahrung übergeben. Zu der von der Sektion für Anthropologie, Ethnologie und Urgeschichte der Naturhistorischen Gesellschaft Nürnberg während der Monate Mai bis August dortselbst veranstalteten Ausstellung von prähistorischen Fundgegenständen in Nordbayern wurde aus den Vereinsammlungen eine mannigfaltige Kollektion abgegeben.

Von dem I. Konservator Reallehrer Kuhn und dem Vorwärtenden Rechnungsrath Michel wurden zahlreich besuchte Vorträge abgehalten, und zwar: am 2. Dezember 1896 über Hexenprozesse im Allgemeinen, — am 20. Januar 1897 speziell über Neuburger Hexenprozesse, — und am 17. Februar 1897 über die Gründung des Herzogthums Neuburg, dessen Fürsten und die bedeutsamsten Ereignisse bis zur Wiedervereinigung mit Bayern.

Das bisherige Schmerzenskind des Vereins, die ziemlich umfassende Bibliothek, welche eine nicht unbedeutende Anzahl werthvoller und höchst interessanter Bücher re. enthält, ist nach glücklicher Ueberwindung von mancherlei Schwierigkeiten nunmehr vollständig geordnet und untergebracht. Der übersichtliche Katalog, in welchem auch die in Neuburg gedruckten Exemplare gesondert vorgetragen sind, befindet sich in dem Kollektanzenblatt für das Jahr 1895, welches im Dezember 1896 zur Ausgabe gelangte. Eine Sichtung und Spezifizierung der vorhandenen, zum großen Theile allen Akten, wird bei Eintritt der besseren Jahreszeit in Angriff genommen und die Nachweisung derselben einer der nächsten Jahreschriften beigegeben werden. Die längst geplante Ordnung der Münzsammlung wird erfolgen, sobald die erforderlichen Mittel vorhanden und eine hierfür ins Auge gefaßte Autorität zu diesem Zwecke abkömmlich sein wird. Infolge der andauernd unangünstigen regnerischen Witterung während des Sommers 1896 war die Fortsetzung der im vorhergegangenen Jahre begonnenen Ausgrabungen wesentlich beeinträchtigt und konnte lediglich auf die weitere Erforschung der Befestigungsanlagen auf dem Stätteberg ausgedehnt werden.

Dem hervorragenden Wohlwollen und der seit Jahren an den Tag gelegten Fürsorge für die Weiterentwicklung unseres Vereines seitens Seiner Excellenz des Regierungs-Präsidenten v. Kopp ist es wohl zu verdanken, daß demselben wieder ein Zuschuß von 300 M. aus verfügbaren Mitteln des Kreises von Schwaben und Neuburg zugewendet wurde.

Kleine Mittheilungen.

Denkmalpflege oder Denkmalspflege? D. Sarrazin widmet in dem „Centralblatt der Bauverwaltung“, das der Denkmalpflege seit längerer Zeit schon große Aufmerksamkeit zuwendet, zwei Spalten der Frage, ob es Denkmalpflege oder Denkmalspflege heißen müsse? Er kommt, wie wir mit Bemuthung feststellen, aus sprachlichen Gründen sowohl wie aus Rücksicht auf Wohlklang und Einfachheit zu der neuerdings auch von uns bevorzugten Form Denkmalpflege, die (wie sehr richtig bemerkt wird), in dieser Verbindung durch die Einzähl des Bestimmungswortes zugleich die Mehrzahl vertritt, damit also nicht nur die Pflege eines einzelnen Denkmals sondern die Denkmäler insgemein bezeichnet. Für die Berechtigung einer solchen Unternehmung führen wir an, daß in den Beschlüssen der Generalversammlung zu Metz (1889) noch von einer wirklichen Denkmalspflege die Rede war, daß hin und wieder auch von Denkmälerpflege gesprochen wird und daß die offizielle Anleitung für die Pflege und Erhaltung der Denkmäler in

Brandenburg 1896 ausgearbeitet wurde im Auftrage der Provinzialkommission für die „Denkmalspflege“ in der Provinz Brandenburg. Wenn auch die Bildung „Denkmalspflege“ nicht unrichtig ist, so wäre doch ein übereinstimmender Sprachgebrauch — auch in dem Worte Denkmalkommission statt Denkmälerkommission wohl am Plage. (Während des Druckes erfahren wir, daß das preussische Unterrichtsministerium nunmehr die Form „Denkmalspflege“ angenommen und den Konservatoren durch Rundschreiben davon Kenntniß gegeben hat.) Dagegen ist der in Anlehnung an die Sarrazin'schen Darlegungen von anderer Seite gemachte Vorschlag, die Konservatoren besser „Denkmalspfleger“ zu nennen, u. S. noch nicht sprudeln. In Brandenburg giebt es zur Zeit etwa zweihundert bei der Ueberwachung der vaterländischen Kunstdenkmäler mitwirkende Vertrauensmänner oder Pfleger (also doch wohl Denkmalspfleger) zur Beihilfe des „Provinzialkonservators“, der — laut Anleitung Seite 7 — als Delegirter des staatlichen Konservators fungirt (!). Viel klarer und schöner wird die Sache durch die Verdeutschung nicht; denn ein Wort wie „Provinzialdenkmalspfleger“ ist doch keine erfreuliche Errungenschaft. B. W.

Erhaltung der Alterthümer in der Provinz Hannover. Der preussische Kultusminister hat unter dem 7. April d. J. auf die Berechtigung der Regierungspräsidenten aufmerksam gemacht, nach einer Ministerialverfügung von 1844 von den Ortspolizeibehörden zu verlangen, daß alle Projekte, die auf Um- und Erweiterungsbauten, auf theilweisen oder gänzlichen Abbruch, überhaupt auf irgend eine Veränderung von Bauwerken mit künstlerischem, geschichtlichem oder wissenschaftlichem Werthe, einschließlich der Kirchen, Stadtmauern, Thore, Thüren re. sich beziehen, vor Ertheilung des Baukonfenses ihnen zur Kenntnißnahme eingereicht werden, und dabei bemerkt, daß vor erfolgtem Bescheide zur Ausführung der beabsichtigten Maßnahmen nicht geschritten werden dürfe. Die unteren Verwaltungsbehörden der Provinz sind angewiesen worden, in Zukunft vor Ertheilung der bezüglichen Genehmigung in jedem einzelnen Falle unter Vorlegung des Projekts dem Regierungspräsidenten einen erläuternden Bericht zu erstatten, auch dafür zu sorgen, daß vor der Bescheidung die fraglichen Bauwerke völlig unverändert bleiben.

Die Kommission zur Erforschung und Erhaltung der Kunstdenkmäler in der Provinz Hannover hat eine Tafel im Farbendruck, 95:70 cm groß, mit 118 Abbildungen nebst Erläuterung (bei Th. Schulze in Hannover) herausgegeben, die zur Belehrung weiterer Kreise dienen und deshalb in Schule und Haus, in Amts- und Vereinslokale u. s. w. zu Jedermanns Benutzung aufzuhängen werden soll. Bei ihrer Zusammenstellung ist weniger auf Vollständigkeit als auf Uebersichtlichkeit Bedacht genommen worden. Es werden daher nur die wesentlichen Typen der drei Hauptkulturepochen der vor- und frühgeschichtlichen Zeit nach den im Provinzialmuseum zu Hannover vorhandenen Originalen in drei Gruppen zur Anschauung gebracht. In der ersten Gegenstände der Steinzeit, die bis etwa 700 v. Chr. angeht, in der zweiten, die Bronzezeit, die Hallstadt- und La Tène-Periode umfassend, Gegenstände aus der älteren Metallzeit, in der dritten, die römische, fränkische und frühniederländische Zeit berücksichtigend, Gegenstände aus der jüngeren Metallzeit.

Kaiserlantern. Auf Kosten der deutschen anthropologischen Gesellschaft wurden auf der Südseite der „Seidenburg“ wo im Jahre 1894 römische Werkzeuge gefunden wurden, Ausgrabungen veranstaltet. Drei Meter östlich der ersten Fundstelle kam der obere Theil einer römischen Grabsteinplatte zum Vorschein von 75 cm Breite, 20 bis 28 cm Höhe, 25 cm Dike. In dieselbe ist zur Rechten ein reizendes Frauen- oder Mädchenköpfchen eingehauen, dessen Mantel auf der rechten Schulter eine Rundfibel zusammenhält, links davon Blumengewinde. Dabei fanden sich drei römische Bronzemünzen, von denen zwei dem Usurpator Tetricus (Mitte des dritten Jahrhunderts) angehören. Auch bei der Aufdeckung der römischen Schmiede fanden sich Münzen aus derselben Periode.

Bei Andernach, an der Landstraße nach Koblenz, sind unter Leitung von Roenen 50 Gräber aufgedeckt, in denen die Skelette in der Richtung nach Osten in Steinbürgen, theilweise auch in freier Erde lagen. Ferner fand man einen goldenen und bronzenen Ziegelring, einen Halsknecht, ein Schwert und eine Menck Perlen, auch eine größere Grabkammer und werthvolle Aufschriften.

Für die Baugeschichte des Münsterz zu Ulm ist von Bedeutung ein bisher unbekannter Entwurf zum Thurmbau, den Dr. A. Winterlin in der Bibliothek zu Stuttgart gefunden hat. Die Zeichnung fällt etwa in das Jahr 1477 oder 1478, in dem Rathhaus Böblingen von Ehlingen Tombaumeister für die vierte Bauperiode (bis 1494) wurde. Wahrscheinlich hat man es mit einer Arbeit des jüngeren Sprünk zu thun, dessen Meisterzeichen sich auf dem Plan vorfindet. Von diesem rührt die berühmte Münsterkanzel her, deren Schalldeckel zu den schönsten Arbeiten des Mittelalters gehört. Zugleich mit diesem merkwürdigen Pergament sind noch andere Blätter entdeckt worden, die eine Darstellung eines spätgotischen Hochaltars von fast 30 m Gesamthöhe bieten.

Preussalien.

Gustav Freiherr von Heider, der zu Wien am 17. März d. J. im 79. Lebensjahre verstorbene Sektionschef im k. k. Ministerium für Kultus und Unterricht und Präsident der Akademie der bildenden Künste, gehörte zu den Gründern des Wienerer Alterthumsvereins. In der archäologischen Literatur für Oesterreich bahnbrechend, hat er die Publikationen der k. k. Zentral-Kommission durch werthvolle Abhandlungen bereichert. Seine erfolgreiche Wirksamkeit bei der ersten archäologischen Ausstellung in Wien 1860 ist noch unvergessen. (Vergl. den Nekrolog im Monatsblatt des Alterthumsvereins zu Wien, April.)

Am 10. April verstarb in Bonn im 62. Lebensjahre Prof. **Menzel**, aus Speier gebürtig, früher Archivsekretär in Weimar, dann Professor für die historischen Hilfswissenschaften in Bonn. Er war Mitarbeiter der von der historischen Kommission bei der Münchener Akademie herausgegebenen Reichstagsakten, Fortsetzer der von Schliephake begonnenen Geschichte Nassaus, und zuletzt für die Gesellschaft für rheinische Geschichtskunde mit der Sammlung der erzbischöflich-solmischen Regesten beschäftigt.

Der am 19. März in Tarnstadt verstorbene Prof. **Wagner** war Mitarbeiter bei der Herausgabe der Kunstdenkmäler im Großherzogthum Baden und im Großherzogthum Hessen.

In Tingen verstarb Dr. **R. Engelhard**, geb. 1834 in Tuderstadt, der sich um die Erforschung der kirchlichen Malerei und der christlichen Alterthümer des Eichsfeldes verdient gemacht hat. Er veröffentlichte Beiträge zur Kunstgeschichte Niedersachsens (1891), die Criciacus-Kirche zu Tuderstadt, und Hans Naphon, ein niedersächsischer Maler um 1540 (1895).

Litterarisches.

Das von **Joseph Hansen** herausgegebene IX. Ergänzungsheft zur Westdeutschen Zeitschrift für Geschichte und Kunst (Trier 1896) enthält zwei umfangreiche Aufsätze. Dr. **Edmund Braun** bepricht in seinen Beiträgen zur Geschichte der Trierer Buchmalerei im früheren Mittelalter auf reicher kunstgeschichtlicher Grundlage und unter Heranziehung einer umfangreichen Literatur ein bedeutendes Trierer Sakramentar aus dem Ende des 10. Jahrhunderts in einer bis ins Kleinste gehenden Darstellung. Die bereits leistungsfähige Trierer Buchmalerei wurde durch den kunstliebenden Erzbischof **Gabert** (973 bis 983) auf eine sehr hohe Stufe gehoben und brachte eine Anzahl von Prachtwerken hervor, die als Creationswerke einer vollkommen ausgeprägten Schule von individuellem Charakter bezeichnet werden müssen. Dieses Trierer

Sakramentar ist ein hervorragender Beweis dafür, und wir folgen mit Interesse den belehrenden Ausführungen des Verfassers über diese ehmürdigen Denkmäler einer so frühen Kunstperiode. Einige Tafeln mit Lichtbildern unterziehen die Beschreibungen der Bilderhandschriften, von denen wir die 5. Tafel besonders anführen wollen, auf der der Maler seinen Humor hat walten lassen: Wir sehen den H. Gregorius mit ernster Miene der auf seiner rechten Schulter befindlichen ihm ins Ohr sprechenden Taube lauschend an seinem Pulse sitzen und ihm zur Seite hinter einem Vorhange einen jungen Gevillenen, dem er diktiert. Dieser hat in der linken seine Schreibtafel, mit der Rechten aber, in der er einen spitzen Stulus hält, bohrt er neuerlich ein Loch in den Vorhang und blickt um Pasche hinüber. In dem zweiten Aufzuge von Dr. **W. Reich: Erasmus von Rotterdam**, Untersuchungen zu seinem Briefwechsel und Leben (1509 bis 1518) erhalten wir auf eingehendem Studium des reichen Briefwechsels beruhende Mittheilungen über des Erasmus Aufenthalt in London und Cambridge 1509 bis 1514 nach seiner Rückkehr aus Rom, seine erste und zweite Pariser Reise (1514 bis 1516), seine zeitweilige Uebersiedelung von Annwerpen nach Brüssel, dem damaligen Nizelbunke der europäischen Politik, wo er mit allen literarischen Kreisen in Verbindung trat, sodann seine Rückkehr über Löwen nach Annwerpen. Hier trat damals die Verufung nach Paris in das college de France an ihn heran, der er nicht abgeneigt war, doch riefen ihn wichtige Nachrichten aus Rom nach London, wo er die Brevien des Papstes mit der erlichen Abolution und Dispensation erwirgt. Die Unterhandlungen mit Paris hatten kein Ergebniß, Erasmus blieb in Löwen, bis er im Mai 1518 nach Basel abreiste. — Am Schlusse theilt Reich ein Verzeichniß von 580 Briefen mit, von denen etwa die Hälfte im Datum und sonst haben geändert werden müssen, und eine Chronologie der Briefe (1. September 1509 bis 14. Mai 1518) mit Datum, Ausstellungsort, Absender und Empfänger, nebst Angabe der Stellen, wo die Briefe gedruckt sind, eine sehr nützliche und dankenswerthe Arbeit, deren Werth noch erhöht wird durch eingestreute regestenähnliche Notizen über die Aufenthaltsorte des Erasmus.

Bericht über die vierte Versammlung deutscher Historiker zu Innsbruck 11. bis 14. September 1896, erstattet von der Zeitung des Verbandes deutscher Historiker. (Leipzig, Duncker und Humblot, 1897. 73 S. 1.40 M.)

Indem wir auf den Bericht im Korrespondenzblatt 1897, S. 27 verweisen, bemerken wir, daß die vorliegende Druckschrift auch die für den „Gesamtvorverein“ und dessen Aufgaben besonders interessante Erörterung über „das Problem des historischen Atlas“ enthält, ferner den sehr anregenden Vortrag von Heigel: Welche geschichtlichen Aufgaben verdienen von Akademien gemeinsam gefördert zu werden? endlich den „Bericht über die Ergebnisse der Konferenz von Vertretern landesgeschichtlicher Publikations-Institute.“

W. v. Anger, Feldmarschall Derfflinger. Dem Dragoner-Regiment Freiherr von Derfflinger gewidmet. Mit einem Bildniß und siebzehn in den Text gedruckten Skizzen. Berlin, C. S. Mittler & Sohn, 1897. 137 S. (2 M.)

Unter Benutzung der trefflichen Vorarbeiten **Enst Fischers** und auf Grund eigener archivalischer Forschungen giebt der Verfasser eine ausführliche Biographie **Georg Derfflingers**, des ersten in der stolzen und stattlichen Reihe jener Grauföpfe, die zwei Jahrhunderte hindurch die Meere Brandenburgs, Preußens und Deutschlands von Sieg zu Sieg geführt haben. Wie natürlich, überwiegt dabei die Erzählung der militärischen Ereignisse, während die Schilderung des Charakters etwas zurücktritt und Derfflingers Persönlichkeit in ihrem selbstbewußten Eigenwillen, wie sie aus der Juchtllosigkeit des dreißigjährigen Krieges hervorgegangen, abgebläht erscheint. Dagegen wird die Bedeutung seiner politischen Haltung als Gegner Frankreichs und Anhänger der Allianz mit Oesterreich treffend gewürdigt.

Für den materiellen Inhalt der Mittheilungen sind die Mittheilenden verantwortlich.

Redakteur: Königlich Preuss. Staats-Archivar und Archivrat Dr. F. Hartten in Charlottenburg Kantstr. 118.

Gesetzt und in Betrieb bei C. S. Mittler & Sohn, Königl. Hofbuchhandlung und Hofbuchdruckerei, Berlin SW12, Kochstraße 68-71

Inhalt: Angelegenheiten des Gesamtvereins: Generalversammlung in Dürkheim. — Abhandlung: Das Varuslager im Habichtswalde. (General z. D. Wolf.) — Wirksamkeit der einzelnen Vereine: Gesellschaft für lothringische Geschichte und Alterthumskunde. — Harzverein für Geschichte und Alterthumskunde. — Gesellschaft für rheinische Geschichtskunde. — Historischer Verein zu Brandenburg a. N. — Historischer Verein der Pfalz. — Historischer Verein für die Grafschaft Ravensberg. — Verein für Geschichte Dresdens. — Historischer Verein Eichmatt (Bayern). — Verein für Geschichte und Landeskunde in Osnabrück. — Nachrichten aus Dänemark: Westpreussisches Provinzialmuseum in Danzig. — Provinzialmuseum in Hannover. — Kleine Mittheilungen. — Litterarisches.

Angelegenheiten des Gesamtvereins.

Die diesjährige Generalversammlung findet vom 3. bis 7. September in Dürkheim (Pfalz) statt.

Der Verwaltungsausschuß ersucht die Vereine, ihm unter der Adresse des Vorsitzenden, Geheimen Archivraths Reuter, Berlin C2, Klosterstraße 76, die Anträge und Anregungen, die auf der Generalversammlung zur Verhandlung kommen sollen, bald mitzutheilen, damit er in die Lage versetzt wird, das Programm aufzustellen.

Das Varuslager im Habichtswalde.¹⁾

Von General z. D. Wolf.

Unter dem vorstehenden Titel, welcher eine Bereicherung der Alterthumskunde verspricht, veröffentlicht Knoke die Beschreibung einer alten Wallanlage, welche er im Habichtswalde südwestlich von Osnabrück gefunden und festgestelt hat. Die Anlage hat die Form eines unregelmäßigen in unstätiger Linie gezogenen Ovals. Die lange Achse von Nordwest nach Südost mißt 214 m, die kurze von Südwest nach Nordost 150 m. Die größte erhaltene Höhe des Walles beträgt 1 m, die Breite 2,50 bis 3 m, davor markirt sich durch eine schwache Einsenkung von 0,50 bis 0,65 m Tiefe ein Graben von gleicher Breite. Nach vier Himmelsrichtungen zeigt die Umwallung Ausgänge. Im Innern, der nördlichen Begrenzung nahe liegend, sieht man ein anderes geschlossenes Erdwerk, vierseitig in Form, aber ähnlich im Profil, welches einschließlich des Erdwalles der Zeichnung gemäß ungefähr 2700 qm bedeckt.

Knoke erkennt in der Anlage ein römisches Marschlager, welches im Drange der Umstände unregelmäßig und unvollständig hergestellt wurde, dasjenige, welches die Legionen des Varus am Abend vor ihrer Vernichtung bezogen, worauf Germanicus im Jahre 15 bei dem Marsche nach dem Schlachtfelde stieß, von dem Tacitus

(Annalen I. 61) sagt: „dein semirato vallo, humili fossa accisae jam reliquiae cousedisse intelligebantur.“

Wenn nun auch zugegeben werden kann, daß die Umziehung eines in Noth und Eile hergestellten Lagers in einer von der normal römischen so auffallend abweichenden unregelmäßigen Form, wie sie der Wall der äußeren Umringung zeigt, hätte erfolgen können, so müßte man an dem römischen Ursprung der Anlage schon deshalb zweifeln, weil sich im Innern ein zweites geschlossenes Erdwerk befindet. Knoke erklärt es für ein besetztes Praetorium, angesichts dessen jeder Zweifel an dem Römerthum der Anlage zu schwinden habe. Das überrascht; denn von einem besetzten Praetorium in einem römischen Marschlager haben wir bis jetzt weder durch die Ueberlieferung noch durch die hinterlassenen Spuren etwas erfahren. Nur als Redut könnte dasselbe gedacht, daher nur in einer Befestigung dauernden Bestandes vorausgesetzt werden, sicher nicht in einem Marschlager, das in kurzer Frist mit einem möglichst geringen Arbeitsaufwande hergestellt werden mußte, am allerwenigsten in dem von Varus am Tage vor seiner Niederlage bezogenen, welches die Soldaten aus Kraftlosigkeit durch Uebermüdung nur unvollkommen besetzten konnten. Bei der Stimmung, in welcher sich damals die Truppe am Abend nach dem mißglückten Durchbruchversuche über bewaldetes Gebirge befand, hätte Varus von ihr einen außergewöhnlichen Arbeitsaufwand gar nicht fordern können, ohne das Meuserste für seine Person fürchten zu müssen, war doch bei seinen höheren Offizieren das Vertrauen in seine Führung schon so weit gesunken, daß Bala Numonius mit der ihm unterstellten Reiterei, an der Rettung des Heeres unter seiner Führung verzweifelnd, im Laufe des Tages auf eigene Faust sein Heil in der Flucht gesucht hatte.

Zudem wäre auch der Umfang des Walles im Habichtswalde für die Aufnahme einer irgend erheblichen Truppenzahl zu eng gewesen. Nach der Ueberlieferung durch Vellejus bestand das Heer des Varus aus 3 römischen Legionen, 6 Kohorten Auxilien und 3 Allen Reiterei. Bei der Schätzung der numerischen Stärke geht Knoke auf die Cäsarische Legion zurück und sagt darüber, wie folgt: „Freilich ist die Bestimmung der Truppenzahl für die Legionen Cäsars etwas recht Unsicheres. Man berechnet die Legion Cäsars gewöhnlich zu 3600 Mann. Diese Rechnung ist indessen insofern schon nicht richtig, als die erste Kohorte einer Legion

¹⁾ Das Varuslager im Habichtswalde bei Stift Leden von Professor Dr. Knoke. Berlin 1896. R. Gärtners Verlagsbuchhandlung.

mindestens die doppelte Anzahl von Mannschaften enthielt. Wir würden also nicht 3600, sondern 3960 für die genannte Heeresabtheilung zu setzen haben. Hierzu kommen noch Reiterei, Geschützmannschaft und Pioniere, sowie die Auxilien, deren Zahl seit den Zeiten des Volubius bis auf Augustus nicht weniger als die Masse der Legionssoldaten betrug. Rechnet man noch den ansehnlichen Troß hinzu, so ist die Zahl 10 000 die geringste, die einer damaligen Legion entspricht.“

Diese Darlegung folgt nicht der Entwicklung der römischen Heeresbildung. Nur bei dem älteren republikanischen Heere, von welchem uns Volubius (20) bis 127 v. Chr.) genaue Kenntniß giebt, befanden sich Auxilien von ungefähr gleicher Zahl in dem Legionsverbande. Als *socii* stellten sie die *civitates foederatae* Italiens, bis dieselben durch die Erlangung des Bürgerrechts zu dem Dienste in den Legionen, deren Zahl sich entsprechend vergrößerte, während ihre Stärke sich verringerte, berechtigt waren. Nach Einführung des stehenden Heeres, verbunden mit einer völligen Umformung der Legion, stellten die später unterworfenen Provinzen als Auxilien Landeskohorten, welche nicht in den Verband der Legion gehörten, sondern unter besonderer Führung standen und auch bei der Angabe der Heeresstärke besonders aufgeführt werden. So befanden sich bei den vier Legionen, welche Germanicus im Frühjahr 15 gegen die Chatten führte, 10 000 *socii*, bei den vier Legionen unter Caecina nur 5000 als Auxilien. Auch andere Beispiele ließen sich anführen. Nicht zu verwechseln mit den Auxilien der *socii* sind die zu der Legion gehörigen *auxiliiarii*, angeworbene Mannschaft, welche den Bestand der Reiterei und des leichten Fußvolkes, Bogenschützen, Schleuderer, an die Stelle der *velites* des republikanischen Heeres getreten, bildeten. Gewöhnlich befanden sich bei einer Legion des Kaiserreiches 1 Ala mit einer Stärke von 400 Reitern und 2 Kohorten leichten Fußvolkes, jede 360 Mann stark; für eine Legion Cäsars mögen wir ebenso viel leichtes Fußvolk veranschlagen, jedoch, wie dieses uns wiederholt überliefert ist, nur 200 Reiter. Die Reiter, welche die *socii* stellten, dürfen nicht in die Stärke der Legion eingerechnet werden. Jede Legionskohorte war in der Zeit Cäsars und der ersten Kaiser 360 Mann stark, Doppelkohorten gab es damals noch nicht, diese erschienen erst später, auch gab es keine besondere Pioniertruppe; denn jeder Legionär war auch Pionier. Wie gelangt man da zu den von Knoke für eine Cäsarische Legion veranschlagten 10 000 Mann?

Auch bei dem Heere von drei Legionen, für welche Augustus im dritten Jahrhundert, in welchem die Legion schon wieder eine ganz andere Verfassung hatte, das Lager einrichtete, befanden sich keineswegs Auxilien in gleicher Zahl mit den Legionstruppen. Die Kohorte zählte damals 480 bis 600 Mann, die erste Kohorte ist doppelt so veranschlagen. In der sehr verworrenen Stärkeaufzählung der Auxilien erscheinen 600 *Mauri equites*, 800 *Pannonii Veredarii*, 500 *Palmyreni*, 900 *Getae*, 700 *Daci*, 500 *Britones*, 700 *Cantabri*.

Nach der Uebersetzung des Vegetius bestand das Heer des Varus aus 3 Legionen, 6 Kohorten Auxiliarien und 3 Alen Reiterei, welche wir mit annähernder Sicherheit auf 12 960 Mann Fußvolk und 1200 Reiter zu veranschlagen haben. *Socii* befanden sich nicht bei dem Heere als Auxilien, da Vellejus dieselben nicht erwähnt; es war auch keine Veranlassung, sie aufzubieten, da Varus

mit den Legionen sein Sommerlager im tiefsten Frieden bezogen hatte. Auxilien der Cherusker, welche Arminius unter der Vorpiegelung aufgeboten hatte, den Römern gegen das Volk, welches sich empor hatte, Beistand zu leisten, waren im Anmarsch. Sie waren es, welche den ersten Angriff gegen das Heer des Varus führten, als dieses, bald nachdem es das Lager verlassen hatte, soralos in einen Engepaß einmarschirte. Von den 30 000 Mann, welche Knoke dem Varianschen Heere zutheilt, schätzt er die *acoisae reliquiae* auf 9500 Mann; wiewgleich die Stärke des Heeres noch nicht die Hälfte betrug, so möchte ich keine geringere Zahl annehmen, da nach der Schilderung des Kampfes durch Dio dessen Widerstandsfähigkeit an dem Tage der Niederlage noch recht erheblich war. Für deren Lagerung hätte der Umfang der Wallanlage bei Wertem nicht ausgereicht. Nach Abzug der Fläche, welche das innere Werk bedeckt, verbleiben dafür nur unefähr 1²/₃ ha verfügbar, ein Raum, welcher von den Mannschaften keineswegs für sich auszunutz werden konnte, da sich bei dem Heere auch noch Pferde und Trainfahrzeuge befanden, vor Allem auch im Interesse der Verteidigungsfähigkeit des Walles Wege zwischen den lagernden Truppen und längs der Walllinie freibleiben mußten, wenn man sie auch auf eine geringere Breite beschränkte. Raum 1 ha wäre der Mannschaft für die Lagerung verblieben, wenig mehr als 1 *qu* für jeden Mann. Wie Knoke sich die Sache zurecht legt, hatte der innere Raum ausgereicht; dabei geht er jedoch von unrichtigen Voraussetzungen aus. Er meint auch, daß von der Mannschaft ein Fünftel für die Wache in Abzug zu bringen sei; das geht nicht, weil doch jeder Soldat, welcher die Wache bezog, seinen festen Lagerplatz haben mußte, wo er sein schweres Marschgepack ablegte, und wohin er nach der Ablösung zurückkehrte. Auf fallend irrt er sich in der Angabe, daß Augustus für den Mann einen Raum von 12,5 *Qu.*-Fuß, wenig mehr als 1 *qu* berechne, wozu noch ein halb so großer Raum für die Vergung der Waffen komme. Nach Augustus lagerte die Kohorte, ob sie 480 oder 600 Mann stark war, auf dem Raume von 120 Fuß Front und 180 Fuß Tiefe, woraus erhellt, daß dem einzelnen Manne 45 *Qu.*-Fuß beim 36 *Qu.*-Fuß zugemessen waren; der Reiter erhielt 90 *Qu.*-Fuß. Wir wissen, daß eine Cäsarische Legion in der uns bekannten Stärke ungefähr 5 ha beanspruchte, da sollten die 9500 Mann des Varus sich ein Lager bereitet haben, welches nur 1²/₃ ha Raum bot, wo sie, ohnmächtig sich zu vertheidigen, sich zusammengedrückt wie die Herde Schafe in einer Scheunentenne berunden hätten? Knoke sagt, daß der römische Ursprung der Befestigung im Habichtswalde durch alle gegebenen Merkmale sicher festgestellt sei. Knoke denkt sich unter einer römischen Befestigung einen Erdwall, zu dessen Verstärkung nach der Mittheilung des Vegetius Holzwerk eingelegt sei; gerade dieses Holzwerk ist der wesentliche Theil, es ist das *Vallum*, welches Livius 33,5, wie folgt, beschreibt: „Schon die Macedonier und Griechen bedienten sich des *Vallum* (*vallo usi sunt*) nicht eben geschickt für die Bequemlichkeit des Transportes und die Herstellung einer soliden Befestigung. Sie fällten größere und stark beästere Bäume, so schwer der Soldat sie tragen konnte; gerade deshalb war die Zerstörung des daraus hergestellten *Vallum* leicht. Da an den Stämmen der großen Bäume viele starke und vorstehende Aeste saßen, so konnten zwei bis drei Mann, welche geschickt an-

packten, den Baum herausziehen, wodurch eine große Oeffnung entstand, welche schwer zu schließen war; die Römer füllten leichtere Balken gewöhnlich mit zwei (bis-furoes), vielleicht mit drei, höchstens vier Zacken; diese konnte der Soldat, seine Waffen auf dem Rücken, bequem herantragen, sie in der Weise befestigen und miteinander verbinden, daß die Stammesenden nicht zum Vorschein kamen, auch die verschlungenen Ruthen kein Einschieben der Hand gestatteten, so daß weder etwas da war, woran gezogen werden konnte, noch etwas, das zu ziehen war, da die fest verbundenen Zweige sich gegenseitig festen Halt gaben. Gelang es dennoch, eines dieser Hölzer herauszuziehen, so war die kleine Oeffnung leicht zu schließen.“ Dieses von Livius beschriebene Vallum war, wie wir von Cäsar und Vegetius erfahren, mit Zinnenscharten versehen, davor lag mit einem nach der Schartenhöhe bemessenen Abhänge der Spitzgraben. Der Raum zwischen demselben und dem Vallum blieb nicht frei, sondern wurde bis unter den Rand der Scharte mit Erde aufgefüllt, deren vordere Böschung in der Flucht der Eskarpe lag, so daß der Verteidiger, welcher hinter der Scharte auf dem aus Erde aufgeschütteten Wehrgange stand, den Raum davor vollständig einsehen und mit seiner Waffe bestreichen konnte. Das von Livius beschriebene Vallum umschloß auch das letzte Varianische Lager; denn wir erfahren von Tacitus, daß Germanicus aus seinem halbzerstörten Zustande (*semiruto vallo*) und aus dem dürftigen Graben die Stelle desselben erkannte. Bei der Befestigung in dem Habichtswalde läßt nichts mit Bestimmtheit auf die Eigenart der römischen Bauweise schließen. Es ist lediglich eine Vermuthung, daß davor ein Spitzgraben lag; denn gegenwärtig erscheint er nur als eine flache Mulde; ganz sicher war er bei seiner Anlage tiefer, so tief, daß man aus der daraus entnommenen Erde die Befestigung herstellen konnte; nothwendigerweise mußte er sich in dem Laufe der Zeit verslachen. Ich erwähne es deshalb, weil Knoke in einem zu seiner Schrift später erschienenen Nachtrage aus dem Umstande, daß die Wallerde eine größere Masse darstelle, als der Graben herzugeben im Stande war, den angeblich römischen Gebrauch erkennt, den Wall durch anderswo hergenommene Nasen netz zugehöriger Erde zu erhöhen und zu befestigen. Zu keiner Zeit wird man das Material für einen Erdwall aus der Ferne geholt haben, wenn es sich an Ort und Stelle vorfand. Das Ausheben des Grabens begannen die Römer so, wie es noch heute geschieht, mit dem Abstechen der Nasendecke in Form von Ziegeln, welche sie für die Herstellung der vorderen Böschung und da, wo es an Holz für das Vallum fehlte, zu der Herstellung der Zinnenbergen benutzten. Da, wo das Vallum nach Vorschrift gebaut war, konnte die Erhöhung desselben durch Erde und Nasen gar nicht in Frage kommen. Auf römische Gepflogenheit könnten bei dem Walle im Habichtswalde die vier Ausgänge nach verschiedenen Richtungen weisen, wenngleich sich nicht je zwei den Regeln der Oromatik gemäß gegenüberliegen. An den Ausgängen nach Nordwesten und Südosten, Knoke bezeichnet dieselben als *Porta principalis dextra* und *Porta principalis sinistra*, sieht man auf der Zeichnung je eines der Wallenden, zwischen welchen sich der Eingang befand, nach rückwärts umgebogen, um innerhalb die Flankirung zu bewirken. Diese Einrichtung findet man bei Cäsarischen Befestigungen als Ersatz für fehlende Thorthürme; sie

ist eine so natürlich gegebene, daß man sich nicht darüber wundern könnte, wenn auch unsere Vorfahren auf den Gedanken gekommen wären, die Thorthankirung auf gleiche Weise zu bewirken. Bei meiner Besichtigung an Ort und Stelle überzeugte ich mich jedoch, daß die Zeichnung der Wulstlichen nicht entspricht; denn ich sah nur niedrige, formlose Bodenschwellungen, welche den in den Plan gemachten Eintrag keineswegs rechtfertigen. Knoke bezeichnet denselben als die *Clavicula* des *Enginus*, welche nach dessen Beschreibung eine ganz andere Lage und Beschaffenheit hatte. Dieselbe war ein halbmondförmiges vor das Thor gelegtes Werk, welches längs dem Walle auf beiden Seiten einen Zugang frei ließ, durch welche die sich Zurückziehenden gedeckt eintreten konnten, während der direkte Anlauf des Feindes an das Thor verhindert war (*ut intrantes semper detecti sint, ut advenientes in recto cursu excludantur: nomenque ab effectu clavicula trahit*).

Bei meiner Besichtigung konnte ich mich auch nicht überzeugen, daß die Umwallung im Habichtswalde von Hause aus vier Eingänge hatte; zwei derselben halte ich für später eingeschnittene Holzabfuhrwege.

Eine Bestätigung des Römerthums sieht Knoke in der Lage der Befestigung auf dem sanften Hange eines Berges. Daß die Römer eine derartige Lagerung, so wie wir es auch heute thun, bevorzugen, weil sie dem Niederschlag einen ungehinderten Abfluß gewährte, ist natürlich und selbstverständlich. Auch *Enginus* weist darauf hin, sagt aber auch an derselben Stelle, daß man in diesem Falle das *Praetorium* und die *Porta decumana* auf den höchsten, die *Porta praetoria* auf den tiefsten Punkt des Lagers zu legen habe. So wie Knoke sich das römische Lager in dem Habichtswalde zurecht legt, würde die *Porta principalis dextra* die höchste, die *Porta principalis sinistra* die tiefste Stelle einnehmen. Ich erwähne es deshalb, weil Knoke es so sehr betont, daß Alles der römischen Ueberlieferung entspreche.

Ferner führt Knoke in seinem Nachtrage auch noch die völlige, zum Theil auf künstlichem Wege herbeigeführte Einebnung der Fläche als besonderes Merkmal des römischen Ursprunges an. Damit sollten sich die Varianischen Legionen bei der Anlage ihres letzten Marschlagers, von dem Knoke selbst sagt, daß die äußere Umwallung in Eile aufgeworfen sei, und bei welchem jeder Gedanke an ein römisches Kastell ausgeschlossen sei, in der Weise beschäftigt haben, daß noch heute die Spuren zu erkennen sind? Dadurch geräth Knoke mit seiner Ansicht über den Habichtswall derartig in Widerspruch, daß Niemand ihn schärfer widerlegen könnte, als er selbst gethan hat. Die festgestellte Einebnung der Fläche würde zweifellos auf die Herstellung einer Anlage mit der Absicht, sie dauernd zu benutzen, deuten.

Knoke meint, daß man den deutschen Ursprung der Anlage allein schon wegen der niederen Erdwälle zu verwerfen habe. Es ist sicher, daß man hohe Erdwälle niemals für Römerarbeit zu halten hat; dennoch widerlegen niedrige noch nicht unbedingt den deutschen Ursprung. Nach den Grabenabmessungen waren die Wälle im Habichtswalde so niedrig, daß man ihnen kaum fortifikatorische Bedeutung beimessen könnte. Ich erkenne in der Anlage entweder eine von den Bewohnern der Umgegend für die Vergung ihrer Habe hergestellte Ringbefestigung, mit welcher man über den ersten Anfang nicht hinausgekommen ist, oder auch nur eine Umhegung für

die Viehherden, bei welcher man von Hause aus auf einen fortifikatorischen Ausbau verzichtet hatte.

Dem deutschen Ursprung widerspricht auch nicht, wie Knoke meint, das Verhältniß des Innenkastells zur Außenbefestigung, die nicht, wie die altdeutschen Vorkurgern, an die Hauptburg angelehnt sei, sondern die Innenbefestigung frei umschließe; denn wie viele deutsche Ringbefestigungen treffen wir, wo dieses der Fall ist? Auch die vierseitige Form der Innenbefestigung steht demselben nicht entgegen, wenn auch nicht gewöhnlich, so kommt sie doch vor, beispielsweise bei der zweifellos deutschen Wittelindsburg.

Der Beschreibung des Lagers im Sabichtswalde hat Knoke einen Anhang beigelegt, worin er von einem Funde berichtet, dessen Bedeutung augenscheinlich nur im Zusammenhange mit der Frage nach dem zweiten Varuslager gewürdigt werden könne, von einem in der Nachbarschaft ermittelten künstlich durch Aufschüttung hergestellten Hügel, worin Verbrennungsreste mit animalischer Beimengung nachgewiesen sind. Knoke hält denselben für den Tumulus, den Germanicus im Jahre 15 (Tacitus Annalen I, 62) über der Asche der Gebeine der bei der Schluskkatastrophe Gebliebenen hatte errichten lassen, nachdem er die Verbrennung hatte vornehmen lassen. Dieser Tumulus war jedoch derselbe, den Germanicus bereits im folgenden Jahre zerstört fand, als er im Frühjahr 16 mit sechs Legionen zum Entsatz des belagerten Kastells Aliso an der oberen Lippe marschirte, den wieder herzustellen er nicht für gut befand, den gegenwärtig wieder aufzufinden Knoke gar nicht in die Lage kommen konnte. Er behauptet nun zwar, daß der im Jahre 15 von Germanicus errichtete Tumulus von dem, welchen dieser im Jahre 16 zerstört fand, verschieden gewesen sei; darüber, daß es dennoch derselbe war, läßt aber die Bezeichnung als „tumulum tamen nuper Varianis legionibus structum“ (Annalen II, 7) keinen Zweifel. Sie ist zu deutlich, um einer spitzfindigen Auslegung in anderer Bedeutung Raum zu lassen, welche von Knoke nothwendigerweise gemacht werden muß, wenn die Behauptung festgehalten werden soll, daß die Varianischen Legionen in dem Sabichtswalde bei Tsnabrück, wohin den Germanicus im Frühjahr 16 der Weg nicht führen konnte, zu Grunde gingen. Allein schon die angezogenen Ueberlieferungen des Tacitus (Annalen I, 62. II, 7) müßten veranlassen, die Schluskkatastrophe an anderer Stelle zu suchen; aber auch militärische Erwägungen, welche doch bei der Beurtheilung einer kriegerischen Begebenheit in erster Reihe in Betracht kommen, veranlassen dazu.

Varus verließ das Sommerlager an der Weser, um das Heer nach den Winterquartieren Köln und Vetera zurückmarschiren zu lassen, jedoch noch unterwegs ein entferntes Volk zu züchtigen, welches sich aufgelehnt hatte. Es widerstrebt, dieses westlich der Weser zu suchen. Dem Fluß in westlicher Richtung zunächst wohnten die Bructerer, weiter entfernt die Chauken. Niemals würde Tacitus diesem Volk ein so großes Lob spenden, es als das edelste aller germanischen Völker bezeichnet haben, wenn es sich im Jahre 9 an der Erhebung betheilig hätte. Das Heer verließ das Laer mit einem außergewöhnlich großen Troß, welcher sich daselbst sammelt hatte. Das weist darauf hin, daß der zunächst eingeschlagene Weg unmittelbar den rheinischen Winterquartieren zuführte. Bei einem Ab-

marsch nach Westen, um ein aufständisches Volk zu züchtigen, dürfte man denselben in dieser Verfassung nicht antreten. Wahrscheinlich waren die ostwärts wohnenden Marsen die Aufständischen, gegen welche der Marich von Aliso, nachdem man dahin gelangt war, Kriegsmärsia angetreten werden konnte. Bei ihnen fand man später einen der drei verlorenen Adler. Aber schon ehe Aliso erreicht war, unmittelbar nach dem Ausmarsche, erfolgte völlig unermuthet der Angriff durch die unter dem Vorwande der Bundeshülfe aufgebotenen Cherusker in einem wasserreichen Engpaße, welchen ich in dem der Marschrichtung entsprechend von Rinteln in südlicher Richtung streichenden Exterthal wiedererkenne. In dem nach dem Kampfe bezogenen Lager setzten sich die Legionen in Kriegsmäßige Verfassung. Dort blieben die Nichtkombattanten und die Schätze des Varus und seiner höheren Offiziere, wahrscheinlich unter Bedeckung einiger Auxiliarkohorten, zurück. Wenn wir davon auch keine bestimmte Ueberlieferung haben, so sind wir genöthigt, es anzunehmen, da man die Einen wie das Andere nicht ohne Weiteres den Germanen überlassen konnte. Erst nach zwei weiteren Gefechten kam der Tag der völligen Niederlage. Sie erfolgte nach der Darstellung Dios nicht in einem Engpaße, sondern in offener Feldschlacht. In dieser dürfen wir nicht, weder nach dem durch Dio geschilderten Verlauf des Kampfes noch nach der Beschreibung des Schlachtfeldes durch Tacitus (Annalen I, 61), eine Behinderung durch Sümpfe annehmen: die hierauf deutende Ueberlieferung weist auf den ersten Kampf in dem wasserreichen Exterthale; im Sabichtswald vorhandene Sümpfe bestätigen daher nicht die Vertlichkeit der Schluskkatastrophe. Diese vollzog sich vollständig am letzten Tage des Kampfes. Die Ansicht Knokes, daß das bei dem Schlachtfelde vorgängig bezogene Lager noch eine Zeit lang von den Germanen belagert wurde, zeigt sich hinfällig, da wir wissen, daß der Leichnam des Varus, welcher, an der Rettung verzweifelnd, in das Lager zurückgegangen war und dort sich den Tod gegeben hatte, alsbald in den Händen des Feindes war. Flüchtlinge der Legionen retteten sich nach Aliso, wohin auch höchst wahrscheinlich die in dem ersten Lager zurückgebliebenen Nichtkombattanten und Auxiliarkohorten mit Preisgabe der Schätze gelangten; denn wir erfahren, daß Aliso mit Nichtkombattanten überfüllt war und daß Bogenschützen, welche den anreisenden Germanen besonders gefährlich wurden, einen Bestandtheil der Besatzung bildeten. Nach einer Ueberlieferung bei Vellejus mögen wir annehmen, daß die Deutschen nach Aufforderung zur Uebergabe vergeblich einen Angriff auf das Lager versuchten, dann davon abließen, um an der Hauptschlacht theilzunehmen, worauf nach der Entscheidung die Zurückgebliebenen während der Siegesfeier mit Zurücklassung der Schätze nach Aliso entkamen. Wohl giebt uns der Umstand, daß sich die Flüchtlinge dahin retteten, einen Fingerzeig, wo wir das Feld der Niederlage zu suchen haben, sicher nicht nach dem Sabichtswalde bei Tsnabrück, von wo auf guter Heerstraße der Rhein, welchem die Flüchtlinge zustrebten, leichter zu erreichen war als das nur um ein Weniges entferntere Kastell an der oberen Lippe über unwegsame Berge. Unweit von Aliso muß sich die Niederlage vollzogen haben. Knoke geht über diesen Punkt, der nicht für die von ihm beanspruchte Vertlichkeit spricht, gegenwärtig mit Stillschweigen hinweg.

In meiner Schrift: „Die That des Arminius“ weise ich näher nach, daß sich die Niederlage bei Veldrom in der Nähe von Stadt Horn vollzog.

Der Habichtswald paßt in keiner Weise; denn vom militärischen Standpunkte aus wäre es überhaupt nicht zu begreifen, wie ein thaisächlich südlich von Dsnabrück operirendes Heer, wenn der Führer von seinem Gegner nicht hypnotisch an die Stelle gefesselt war, in die Enge des Habichtswaldes gerathen konnte, durch die sicher keine Heerstraße führte, und die mit einer kurzen Fortsetzung des Marsches nördlich der Bergkette in westlicher Richtung leicht zu umgehen war.

Knoke befindet sich über die Befestigung im Habichtswalde ebenso im Irrthum wie über die Bedeutung der Bohlenwege im Diepholzer Moore. In diesen meint er die pontes longi gefunden zu haben, erwähnt von Tacitus gelegentlich des harten Kampfes, welchen Caecina mit vier Legionen am Schlusse des Feldzuges im Jahre 15 gegen Arminius zu bestehen hatte. Dazu paßt wiederum nicht die Beschreibung des Vorganges durch den Autor, welche für die Bestimmung der Vertiktheit in erster Reihe in Betracht kommt.

Nach der Bestattung der Gebeine aus der Varusniederlage erschien Arminius im Felde und bedrohte die Verbindung des römischen Heeres mit der Flotte. Germanicus marschirte ihm durch unwegsames Gelände entgegen. Nach blutiger, zunächst zweifelhafter Schlacht, wahrscheinlich an der Börninshäuser Marsch, südlich von Preußisch-Oldendorf, machte Germanicus sich den Weg frei. Er selbst marschirte mit den vier oberrheinischen Legionen nach der Emsmündung, um sich daselbst einzuschiffen, mit den vier niederrheinischen Legionen ließ er den Caecina den Landweg nach den bezüglichen Winterquartieren auf bekannter Straße (notis itineribus) nehmen. Arminius war mit seinem Heere vorausgeeilt, um dem römischen Heere den Weg zu verlegen. gerade da, wo die von Venobarbus angelegte Straße auf einem zerfallenen Damme durch Morast führte. Das war zweifellos bei dem Austritt der Straße aus einem Gebirge; denn als die Römer den Damme unter den Augen der Germanen wiederherstellten, versuchten diese, die Arbeit durch ein Wasserspiel, welches sie durch Anstauung der Gewässer auf der Höhe bewirkten, zu hindern (quantum aquarum circum surgentibus jugis oritur vertere in subjecta); es erschallten die Thäler am Fuße der Berge von den durch das Echo fortgetragenen Siegesliedern. Das paßt doch nicht auf das durch schleichende Moorbrüche durchlossene Diepholzer Moor, in dessen Nachbarschaft sich einige niedere Sanddünen, aber keine Berge befinden, auch nicht auf die Stelle bei Meerholz-Brägel, von welcher Knoke behauptet, daß sie vollständig der Schilderung des Tacitus entspräche. Das ist so wenig der Fall, daß, wenn wir Knoke zustimmen, wir die Erzählung des Tacitus für eine Erfindung halten müßten. Es giebt aber eine Vertiktheit, welche derselben entspricht, das ist die Stelle, wo die von Osterkappeln und Dsnabrück kommende uralte Heerstraße bei Schloß Iburg die südliche Bergkette durchschneidet; zu dem Felde der Niederlage des Varus im Habichtswalde stimmt freilich die Vertiktheit nicht. In dem Diepholzer Moore sind durch die fortgesetzten Forschungen des Bauinspektors Prejawa eine ganze Anzahl von Bohlenwegen nebeneinander festgestellt worden. Auch das stimmt nicht zu der Uebersetzung des Tacitus; danach

waren die pontes longi ein enger Weg zwischen ausgedehnten Sümpfen (angustus is trames vastas inter paludes); offenbar bezieht sich die Mehrzahl pontes nicht auf nebeneinander, sondern aufeinander folgende Brücken, was sich auch aus der Iburger Vertiktheit erklärt. Auch die Bohlenwege im Diepholzer Moor waren, wenigstens zum großen Theile, römischen Ursprunges. Ihre Entstehung findet eine gute Erklärung aus dem von Germanicus langer Hand vorbereiteten Feldzuge des Jahres 16. Sie bezeichnen die Marschrichtung des großen, dafür in Bewegung gesetzten Heerhaufens von der Emsmündung nach der Weser und von da wieder zurück. Die im Jahre 15 gemachten Erfahrungen hatten den Germanicus gemahnt, Sumpzübergänge mit besonderer Vorsicht zu behandeln und durch Vervielfältigung derselben, sowie durch Anlage von Befestigungen sich einen gesicherten Rückzug zu verschaffen.

Man werfe nur einen Blick auf die Karte, um die Unvereinbarkeit von Knokes Ansichten über die Vertiktheiten mit den Gesetzen der Kriegsführung zu erkennen. Im Habichtswalde, südwestlich von Dsnabrück, hätte die Varusniederlage stattgefunden, von dort wäre Germanicus gegen den Arminius marschirt, dessen Aufstellung er nordöstlich von Dsnabrück auf dem Ralkrieser Berge bei Venne voraussetzt. Unter diesen Umständen wäre es für Germanicus geboten gewesen, die Verbindung mit der Emsmündung und seiner Flotte festzuhalten, daher kurzen Wegs vom Habichtswalde nach Bramsche zu marschiren und die Stellung des Arminius von Westen anzugreifen. Das geschieht nicht; dem Locken des Arminius folgend — worin es bestand, erfährt man nicht —, giebt er die Flotte und seinen Rückzug preis, marschirt nach Osten und greift aus dieser Richtung an. Wenn gleich wir nun wissen, daß die anfänglich für Germanicus durch die Niederlage seiner Kavallerie nachtheilige Schlacht schließlich durch das Eingreifen der Legionen mit einem Erfolge endete (inde terror hostibus, fiducia militi), wäre es nach Knoke dem Arminius dennoch gelungen, sich in seiner Stellung zu behaupten, so daß Germanicus, von der directen Verbindung mit der Emsmündung abgeschnitten, genöthigt war, an dem Dümmer See vorbei sich nach Norden zu wenden, um das große, meilenweit nach Norden sich erstreckende Diepholzer Moor zu umgehen. Nördlich von Diepholz trennt er sich von den vier Legionen des Caecina, um sie auf bekanntem Wege an den Rhein marschiren zu lassen; für Knoke liegen in demselben die Bohlenwege zwischen Meerholz und Brägel, die offenbar einer der unteren Ems, nicht dem Rheine zuführenden Straße zugehörten. War Germanicus bis zu diesem Punkte gelangt, so begreift man wieder nicht, warum er nicht mit seinem ganzen Heere den vorhandenen Uebergang benutzte und von da direkt nach der Emsmündung marschirte, anstatt einen Umweg, der vielleicht zwei Tagemärsche betrug, um das ausgedehnte Moor zu machen. Von Arminius nimmt Knoke an, daß er davon Abstand nahm, die Preisgabe der Verbindung des römischen Heeres mit der Emsmündung für seine Vernichtung auszunutzen; anstatt ihn westlich des Diepholzer Moores den Marsch nehmen zu lassen, um sich dem römischen Heere vorzuliegen, läßt er ihn demselben nachziehen, bis er den Caecina an den Bohlenwegen bei Moorholz-Brägel erreicht.

Die sich wiederholenden Widersprüche gegen die Gesetze der Kriegsführung ergeben sich aus den Vertik-

ketten, welche Knoke für seine Kriegsschauplätze auszeichnen hat; eben deshalb sind diese nicht die rechten. Unerläßlich für die Beschreibung antiker und moderner Kriegsergebnisse ist die gründliche Kenntniß der Kriegsführung; wer sie nicht besitzt, wird nicht immer Unwahrscheinliches von dem Wahrscheinlichen und das Unmögliche von dem Möglichen unterscheiden können.

Wirksamkeit der einzelnen Vereine.

Gesellschaft

für Lothringische Geschichte und Alterthumskunde.
Bericht, erstattet in der Generalversammlung vom 24. April 1897.

Das rege wissenschaftliche Leben innerhalb der Gesellschaft ist auch im abgelaufenen Jahre nicht erlahmt, ja es hat, soweit es in der Theilnahme der Mitglieder an den Sitzungen zum Ausdruck kommt, erheblich zugenommen. Wissenschaftliche Sitzungen wurden insgesamt 10 abgehalten. Außerdem fanden drei Ausflüge statt, und der Vorstand trat viermal zusammen. Vorträge hielten die Herren: Abbé Chatelain „Wiris de Walecourt“, Oberlehrer Dr. Grimme „Lothringen im deutschen Volkslied“, Oberlehrer Renne „Die römischen Reisehandbücher mit besonderer Beziehung auf Lothringen“, Bezirkspräsident Jühr. v. Hammerstein „Der Metzger Zeigertelegraph zur Zeit Napoleons I und die Depeschen der hundert Tage“, Pfarrer Paulus „Les monuments de Metz d'après les légendes de S. Clement“, Mittelschullehrer Richard „Zur Geschichte des Metzger Schulwesens“, Direktor Rommich „Weitere Beiträge zur Geschichte der Porzellanmanufaktur von Niederweiler“, Landgerath Schärer „Eine ethnographische Tafel in Lothringen“, Sauerland „Die romanische Kathedrale von Metz“, Baurath Wahn „Die bemalte Holzdecke der Konzilstraße“, Professor Dr. Wichmann „Zur Geschichte von Ennery“, Archidirektor Dr. Wolfram „Die staatsrechtliche Stellung und Entwicklung des Pays-messin, das römische Metz und die mittelalterlichen Stadterweiterungen, die Entstehung von St. Avold und die Grundzüge seiner Geschichte, die Geschichte der polnischen Meinung in Lothringen“. Als glückliche Einrichtung bewährte sich die Veranstaltung von Vorträgen außerhalb Metz. Die Sitzungen, welche zu diesem Zwecke in Volchen und Château Salins stattfanden, waren zahlreich besucht, und das Interesse an denselben bekundete sich auch durch Anmeldung von etwa 15 neuen Mitgliedern. Die Sommerausflüge richteten sich nach Oberhomburg, St. Avold und nach Ennery. In allen drei Orten wurden die Kirchen besichtigt. In St. Avold wurde der Tag durch ein gemeinsames Abendessen beschlossen. Nach Ennery waren die Teilnehmer durch Vermittelung des Herrn Wasserbauinspektors Bauraths Töll zu Schiff befördert worden, eine Fahrt, die schon an sich den Mitgliedern durch ihre landschaftlichen Reize reichem Genuß bot. Außer diesen Ausflügen in das lothringische Land fand noch ein dritter innerhalb Metz statt, der trotzdem den meisten Mitgliedern durchaus Neues bot. Durch die Liebenswürdigkeit des stellvertretenden Gouverneurs v. Spaulern war es gestattet worden, unter Führung des Festungsbaumeisters Untermann die alte Umfestigung der Stadt zwischen Barbara- und deutschem Thore, die zum

größten Theile noch dem 14. und 15. Jahrhundert angehört, zu besichtigen. Ein besonderes Interesse erregten hierbei die zahlreichen Skulpturen, die der Witz der Vertheidiger oder der Steinmetzen an den alten Mauern angedacht hat. Ausanang des Winters wurde durch die Bemühungen des Direktors Rommich eine Ausstellung von Niederweiler Figuren veranstaltet, die gleichzeitig den Mitgliedern Gelegenheit bot, solche Stücke anzukaufen. Etwa die Hälfte sämtlicher Figuren ging in die Hände der Besucher über.

Vom Jahrbuche erschien im Berichtsjahre Band VII und VIII. An größeren Abhandlungen enthalten dieselben Arbeiten von Chatelain: Ein Vasallenerzeichniß der Herren von Jünningen, Sauerland: Geschichte des Metzger Bisthums während des 14. Jahrhunderts, Wichmann: Die neuesten Ausgrabungen in Tarquimvol, Renne: Fälschungen römischer Inschriften zu Metz, v. Fisenne: Das Wärbium zu Saarburg, Chatelain: Etat de la noblesse de Metz et de la Lorraine allemande au XVIII^e siehe. Kleinere Untersuchungen steuerte Archidirektor Wolfram bei. Derselbe widmete auch dem verstorbenen Metzger Gelehrten August Prost einen Nachruf, der in eingehender Weise die Bedeutung Prosts für die Metzger Geschichtschreibung würdigt.

Der Zugang für die Vermehrung der Sammlungen erwies sich in diesem Jahre wenig reich als 1895/96. Einen mittelalterlichen Grabstein des 14. Jahrhunderts dankt die Gesellschaft dem Oberstleutnant Krebs, Kommunalbaumeister Reuter in Volchen ermittelte den Urso eines bei Sargarten gefundenen Gigantenreiters, Bauführer Girardin schenkte Münzen und eine Geschüßhohlfugel, die von der Belagerung der Stadt durch Karl V. herrühren dürfte. Die Sammlung von Ofenplatten wurde durch die Herren Justizrath Hamm und Major Schapper bereichert. Erworben wurde durch Vermittelung des Bauraths Heberling in Saargemünd ein goldener römischer Fingerring, der in der Nähe von Sargarten ausgegraben war.

Die Bibliothek wurde vor Allem durch denchriftenaustausch mit befreundeten Vereinen bereichert. Von 120 Gesellschaften gingen Publikationen ein, und zwar 142 Bände. Das Ministerium überwies der Gesellschaft das Kappoltsteinische Urkundenbuch Band IV, Herr Vogt in Driedenhofen die fortlaufenden Lieferungen seines Werkes Pays de la Sarre. Großen Dank schuldet die Gesellschaft auch Professor v. Thudicum in Tübingen, der eine Reihe vorzüglich ausgeführter und mit historischen Einzelnheiten versehener Grundkarten hierher überwies. Die Anregung, welche Thudicum durch sein Geschenk von Neuen; der Gesellschaft gab, traf fast gleichzeitig mit einem Erlaß des Ministeriums ein, laut welchem dasselbe der Gesellschaft auf ihre Bitte die Summe von 900 M. zur Herstellung von lothringischen Grundkarten bewilligte. Die Arbeit, welche schon früher beschlossen war, ist seitdem energisch in Angriff genommen und es steht zu hoffen, daß im Laufe dieses und des folgenden Jahres die lothringischen Blätter sämtlich fertiggestellt werden.

An Mitgliedern zählte die Gesellschaft am 1. April 1896 296. Von diesen verlor sie durch den Tod im November vor. Jahres Herrn Pfarrer Bion in Bazonecourt, der zu den Gründern der Gesellschaft zählte und seit der Zeit ihres Bestehens zu den treuesten und thätigsten Mitgliedern gehört hatte. Außerdem schieden — meist infolge von Beisehung — aus 34, hinzu gekommen sind 45, so daß

heute die Gesellschaft mit 306 Mitgliedern das neue Jahr in froher Zuversicht auf eine weitere glückliche Entwicklung beginnen konnte.

W.

Harzverein für Geschichte und Alterthumskunde.

I. Zeitschrift herausgegeben im Namen des Vereins von dessen erstem Schriftführer Dr. Ed. Jacobs. 29. Jahrgang. 1896. Schlußheft. Die erste Abhandlung über den Königshof Bodfeld von Professor Dr. Höfer ist den Theilnehmern der Blankenburger Generalversammlung 1893 heraus als Zeitschrift des Harzvereins bekannt, ebenso der S. 498—519 abgedruckte Vortrag des Gymnasialdirektors Dr. Müller über den Herzog Ludwig Rudolf und das Blankenburger Theater. Ferner hat Dr. Barqes seinen Aufsatz über die Verfassungsgeschichte der Stadt Halberstadt fortgesetzt und beendet. Eine alte Streitfrage über die Schlacht bei Madae im Jahre 933 behandelt der Pfarrer D. Küstermann in Genua, und zwar versucht er die Deutung Madae mit Heideburg bei Halle, die in einer Abhandlung in den Neuen Mittheilungen des Thüringisch-sächsischen Vereins Band XIX S. 241 ff. gegeben wird, zu widerlegen, indem er seinerseits den Ort des Kampfes weder in die Gegend von Merseburg unweit Vestra verlegt. Den Schluß des allgemeinen Theils bildet eine Abhandlung über das Schloß Wernigerode als Feite und über das grobe Geschloß daselbst im Jahre 1626 von Jacobs. Ueber vorgehichtliche Alterthümer berichtet Dr. Fischer in Bernburg. Daran schließt sich eine kunstgeschichtliche Abhandlung vom Hofprediger Schubert in Ballenstedt über astantische Glocken. Der Titel: „Bermischtes“ bringt wieder mehrere kurze Berichte meist originälgeschichtlichen Inhalts, wie über den Rosengarten bei Sangerhausen, über die große und kleine Helme in früherer Zeit, über den Grafen Hans Hoyer von Mansfeld und Aehnliches. Außergewöhnlich umfangreich ist der Vereinsbericht, aus dem wir den warmen Nachruf über den verstorbenen Fürsten Otto zu Stolberg-Wernigerode hervorheben. Ebenso umfangreich ist der den neuen über das Vereinsgebiet erschienenen Schriften gewidmete Abschnitt: wir haben die chronikalische Schilderung des Dorfes Eikum von Schattenberg, die Geschichte des Geschlechts v. Dürsting von Theodor v. Dürsting III. Theil (Chronik), sowie die Wandertage an der Unstrut von der Sachsenburg nach Raumburg von Max Rönneke und ganz besonders die Braunschweiger Volkslunde von dem bekannten Kartographen Richard Andree hervor.

Krieg.

II. Vereinsbericht. Der Verein erlitt einen schweren Verlust durch das am 19. November 1896 erfolgte Hinscheiden des Fürsten Otto zu Stolberg-Wernigerode, der geistiger Mitbegründer und Protektor des Vereins gewesen ist und wiederholt, zuletzt noch 1895 in Sildesheim, an dessen Hauptversammlungen theilgenommen hat. Außerdem verlor der Verein sein korrespondirendes Mitglied, den am 10. April 1896 in Heidelberg verstorbenen Professor C. Winkelmann, ferner den Dr. F. S. Egli, Lehrer der Erdkunde an der Universität zu Zürich, dem der 28. Band der Vereinszeitschrift einen Beitrag verdankt, Konsistorialrath Pfister in Stolberg und Oberlehrer S. Waldmann in Heiligenstadt, Beide gleichfalls Mitarbeiter der Zeitschrift. Versammlungen fanden statt: Am 15. Mai in Halberstadt, wo der Vorstand des Vereins zusammentrat, und vom 27. bis

29. Juli in Bernburg eine allgemeine Mitgliederversammlung mit etwa 180 Theilnehmern. Dabei sprachen Gymnasialdirektor a. D. Fischer über heim- und bronzenzeitliche Beziehungen des Orients zu dem schleswig-holsteinischen Bernsteinlande und den Handelsweg an der Saale (abgedruckt in der Zeitschrift) und der Vorsitzende Professor v. Heinemann über Christian I von Anhalt-Bernburg, den Gründer der Union. Am 29. Juli unternahm die Teilnehmer eine Wagenfahrt nach den Hüningravern bei Landois und Grunzleben und eine Besichtigung der Klosterkirche in Heddingen, deren Bau Kreisbaumeister Wolff erläuterte. Einen wesentlichen Theil der Wirksamkeit des Vereins bildeten die Vorbereitung und Durchführung der im September 1896 in Blankenburg abgehaltenen Generalversammlung des Gesamtvereins, um die sich besonders der Blankenburger Zweigverein verdient machte. Bei der am 12. Oktober in Wernigerode stattgehabten Versammlung des Vorstandes wurde an Stelle des Professor v. Heinemann, der wegen vorgerückten Alters sein Amt als erster Vorsitzender niederlegte und zum Ehrenvorsitzenden ernannt wurde, der bisherige zweite Vorsitzende Oberlandesgerichtsrath Bode erwählt. Die Zahl der Mitglieder des Vereins betrug etwa 950, das Vereinsvermögen 16 000 Mk

Gesellschaft für rheinische Geschichtskunde. Dem in der 16. Jahresversammlung am 27. März d. Js. zu Köln vorgelegten Jahresbericht für 1896 entnehmen wir folgende Angaben. Die Einnahmen betragen 23 103,28 Mk., die Ausgaben 20 000,63 Mk. Der Bestand der besonders verwalteten Kasse für die Denkmälerstatistik war am 1. Januar: 1594,97 Mk. Die Zahl der Patrone vermehrte sich von 110 auf 116. Zu Mitgliedern des Vorstandes wählte die Jahresversammlung aus der Zahl der Patrone die Herren Excellenz Dr. v. Kottenburg in Bonn und Geheimrath Felzer in Aachen, aus der Zahl der Mitglieder Herrn Professor Friedr. v. Bezold in Bonn. Von den Veröffentlichungen gelangen zur Ausgabe: 1. Rheinische Urten zur Geschichte des Jesuitenordens 1542 bis 1552, bearbeitet von Joseph Hansen. Bonn 1896, Behrendt. (XIV. Publikation.) 2. Geschichte der Kölner Maleschule. 100 Schildructafeln mit erklärendem Text, herausgegeben von Ludwig Schebler und Karl Aldenhoven. 3. Lieferung. 35 Tafeln. Lübeck 1896, Köhring. (XIII. Publikation.) 3. Die Kölner Stadtrechnungen des Mittelalters mit einer Darstellung der Finanzverwaltung, bearbeitet von Richard Knipping. Erster Band. Die Einnahmen und die Entwicklung der Staatsschuld. Bonn 1897, Behrendt. (XV. Publikation.) In Bearbeitung sind die Weisthümer der Rheinprovinz, die rheinischen Urbare, die Jülich-Bergischen Landtagsakten, die älteren Matrikeln der Universität Köln, die älteren rheinischen Urkunden, die erzbischöflich-kölnischen Regesten, die Zunfturkunden von Köln, die Jülich-Bergische Politik Kurbrandenburgs, der Buchdruck Kölns im Jahrhundert seiner Eifindung, der geschichtliche Atlas der Rheinprovinz, die Kölner Stadtrechnungen des Mittelalters, der Schluß des Buches Weinsberg. Dr. M. Tille hat die Bereinigung der Archive der Provinz fortgesetzt. Die Inventare für die Kreise München-Glabach-Stadt und -Land, Orensbreich, Bergheim, Düsseldorf-Stadt und -Land sind dem Berichte beigelegt (S. 43—128). Besondere Beachtung verdienen dabei die Inventare der rheinischen Adelsfamilien,

von denen Salm-Reifferscheid-Krauthaim-Duck, Mißbach, Wengart, Berghe von Trips, Weißel von Gymnich und Spee vertreten sind.

Von der Statistik der Kunstdenkmäler sind das 4. und 5. Heft des III. Bandes erschienen, enthaltend Städte- und Kreise Gladbach und Krefeld und Kreis Grevenbroich (vergl. hier S. 92). Damit ist innerhalb 6 Jahren die Beschreibung des Regierungsbezirks Düsseldorf beendet, die im Ganzen 3 Bände mit 1748 Druckseiten umfaßt, welche durch 75 Tafeln und 719 Abbildungen illustriert werden. Die Kosten für Vorbereitung des Textes und der Illustration dieser 3 Bände belaufen sich auf rund 35 000 M., wovon die Provinz 31 400 M. aufgebracht hat. Mit vollem Recht rühmt der Jahresbericht der Gesellschaft die große Opferwilligkeit der Provinzialbehörden, die auch die rasche Fortführung des großen Werkes ermöglichten wird. Das Denkmälerarchiv ist auf 3900 Inocentarnummern angewachsen.

Historischer Verein zu Brandenburg a. S. Vereinsjahr Oktober 1894 bis September 1895. Am 2. November 1894 sprach Gymnasialdirektor Dr. Kaszmus über den Rektor des Neustädtischen Lyceums W. Caspar Gottschling (1710 bis 1739), einen der wichtigsten Lokalhistoriker von Brandenburg. Der inhaltliche Vortrag ist abgedruckt in C. Kaszmus, Beiträge zur Geschichte des Alt- und Neustädtischen Gymnasiums. I. das neustädtische Lyceum (1330 bis 1797). Beilage zum Jahresberichte des Gymnasiums zu Brandenburg a. S. 1897. — Bei der sich anschließenden Vorstandswahl wurde zum Stellvertreter des durch dauernde Kränklichkeit behinderten ersten Schriftführers Oberlehrers Grupp Oberlehrer Dr. D. Tschirch gewählt. Am 14. Dezember 1894 berichtete der stellvertretende Schriftführer über den Brandenburgischen Münzfund vom 6. November 1894, dessen wissenschaftliches Ergebnis ziemlich reichhaltig ist. Der Fund besteht aus etwa 100 Denaren und Brakteaten der letzten Askaniertzeit (76 Gepräge) und ist höchst wahrscheinlich gleich nach 1305 vergraben worden. Die von D. Tschirch verfaßte ausführliche Beschreibung des Schatzes findet sich im 26. bis 28. Jahresbericht des Vereins Seite 49 bis 65. Am 11. Januar 1895 trug Oberlehrer Dr. Tschirch vor über Hans v. Feld, den bekannnten preussischen Oppositionsmann der Napoleonischen Zeit. Ein befreundeter und geistesverwandter mit den tonangebenden Schriftstellern Berlins in jenen Tagen, bekannt vor Allem durch das von ihm verfaßte „Schwarze Buch“ (die wahren Jakobiner im preussischen Staate), ist er ein rechter Typus der freisinnigen Beamten aus der Schule der Friedericianschen Zeit, voller Widersprüche in seinem Denken und Fühlen, für die französische Revolution begeistert und doch an dem absoluten Königthume mit allen Fasern hängend, den idealen Zielen weltbürgerlicher Völkerbeglückung nachstrebend und doch stolzer Preuße vom Wirbel bis zur Zehe, jedenfalls ein merkwürdiger Sohn jener wildbewegten Zeit, eine problematische Natur voll leidenschaftlich überreifer Entschlüsse, deren letzter ihn noch als 75-jährigen Greis zum Selbstmord trieb. Der Vortragende berücksichtigte besonders seinen Aufenthalt in Brandenburg, wohin er 1797 als Zollbeamter strafversetzt wurde. Hier gewirth er mit hohen Offizieren, namentlich mit den Generalen v. Michel, im hiesigen Invalidenhause in einen so heftigen Konflikt, daß er über die ihm gewordene ungebührliche Behandlung einen Beschwerde-

brief direkt an den König Friedrich Wilhelm III. richtete, der eine erstaunliche Kühnheit der Sprache zeigt. Am 24. Januar 1895 hielt der Privatdozent an der Berliner Universität (jetzt Professor in Göttingen) Dr. Otto Krauske in einer von Herren und Damen besuchten Sitzung einen Vortrag über Sophie Charlotte, die philosophische Königin. Am 5. März gab Geh. Kommerzienrath Gumpert ein fesselndes Bild der Berliner März-tage nach persönlichen Erinnerungen. Er schilderte die Versammlungslokale der Klubs, die Physiognomie der Straßen nach Beginn des Kampfes am 18., den Bau der Barrikaden, sowie die aufgeregte Stimmung auf dem Bahnhofs- und in den öffentlichen Lokalen Brandenburgs. Zwei Tage später wurde der Erzähler durch einen Zufall und seine Kenntniß der französischen Sprache thätiger Theilnehmer an der Freilassung der amnestirten Polen und ihres Führers Mikrosławski — Am 5. April sprach Gymnasialdirektor Dr. Kaszmus den Aufsatz von G. Voss über die neu entdeckten Wandgemälde zu Dahlem und behandelte im Anschluß daran die dort erwähnten fabelhaften Fürstengräber in der ehemaligen Marienkirche auf dem Berge. (Siehe den Aufsatz im 26. bis 28. Jahresbericht Seite 66 bis 78.) Am 17. Mai sprach Dr. Komtow über Gustav Adolf und Kurbrandenburg im 30jährigen Kriege. Der Vortrag ist abgedruckt im 26. bis 28. Jahresberichte Seite 1 bis 30. Am 27. September 1895 trug Oberlehrer Dr. Tschirch über heimische Sprache, Sage und Sitte in Brandenburg und Umgegend vor. Der Zweck des Vortrages war, eine Uebersicht über dasjenige zu geben, was von Dialektproben, Lokalsagen und ländlichen Bräuchen bereits gesammelt und aufgezeichnet ist, und diejenigen Punkte zu bezeichnen, wo die Zukunft ein Arbeitsfeld findet. Am Schluß wurde der Antrag des Oberlehrers Dr. Tschirch, einen Aufruf an die Bevölkerung von Brandenburg und Umgegend zum Sammeln von Sagen und Gebräuchen zu erlassen und an die Pfarrer, Lehrer, Förster und andere Gebildete der Landkreise zu verschicken, von der Versammlung einstimmig angenommen. Herr Krenckel zeigte hierauf einige mittelalterliche Wirthschaftsgefäße und -geräthe vor, die in dem Hause Deutschendorffstr. 21 gefunden worden sind.

Vereinsjahr 1895 bis 1896. Am 24. Oktober 1895 erstattete der stellvertretende Schriftführer Oberlehrer Dr. Tschirch zunächst den Bericht über das verfloßene 27. Vereinsjahr. Dann wurden einige Mittheilungen über Sagen und Bräuche der Brandenburger Umgegend von Lehrer Haselbacher, Rechtsanwält Bathe und Medakteur Fork gemacht. Oberlehrer Dr. Tschirch verlas einen ungedruckten Brief des 15. Jahrhunderts aus dem Zerbster Stadtarchive, den der dortige Stadtarchivar Dr. Neubauer dem historischen Verein freundlichst überliefert hat. Das Schreiben ist ein Angebot eines altmärkischen Baumeisters Burtshude an den Stadtrath von Zerbst und erwähnt eine ganze Anzahl von ihm ausgeführter Bauten in der Altmark, Berlin und Brandenburg. (26. bis 28. Jahresbericht Seite 88 bis 89.) Sodann sprach Dr. Tschirch einen Stich aus dem Städtebilderwerke von Merian, der Brandenburg in der Mark darstellen soll, aber vielmehr eine Abbildung des ostpreussischen gleichnamigen Stadthens mit dem Ordensschlosse ist. In der darauf folgenden Vorstandswahl schied der bisherige Schriftführer wegen dauernder Kränklichkeit aus und an seine Stelle

trat Oberlehrer Dr. Tschirch. — Am 14. November 1895 behandelte Dr. Emil Bahrfeldt aus Berlin die Geschichte der kurfürstlichen und städtischen Münzstätte von Brandenburg a. S. (26. bis 28. Jahresbericht, Seite 31 bis 48.) Zur Erläuterung seiner Ausführungen machte der Vortragende eine Anzahl werthvoller Stücke aus seiner reichen Münzsammlung nebst Abbildungen den Zuhörern in liberalster Weise zugänglich. Am 13. Dezember trug Rektor Pfuhl über die Marienburg in Westpreußen vor. Sodann zeigte Dr. Tschirch ein altes Aquarellbild der Altstadt Brandenburg vor, das sich in einer dem Verein gehörigen Handschrift der von Zach. Bereaues verfaßten märkischen Chronik befindet. Das Original dieses Bildes hat Pieper in Wernigerode in der Urhandschrift des Werkes nachgewiesen. Es ist seitdem abgebildet im 26. bis 28. Jahresbericht. Am 31. Januar 1896 schilderte Redakteur Tork städtische Verhältnisse in Brandenburg vor 200 Jahren. Eine Wanderung durch die Straßen der alten Stadt bot Gelegenheit, nicht nur die Gebäude zu beschreiben, sondern auch Sitten und Bräuche der Bewohner, Tracht, Nahrungsmittel, Handel und Wandel, Rathsverordnungen u. s. w. zu erwähnen. Eine Ausstellung von Karten, Plänen und Ansichten Alt-Brandenburgs diente zur Erläuterung des Vortrags. Dr. Tschirch besprach den sogenannten „Runenstein“ von Rogäsen, der sich im Besitze des Grafen von Wartensleben befindet. Gegenüber dilettantischen Entzifferungsversuchen wurde mitgetheilt, daß Prof. Henning in Straßburg auf Grund einer ihm vorgelegten Photographie und Zeichnung den Gedanken an germanische Runen nachdrücklich abweist und die Inschrift für Spielerei eines Mannes halte, dem einzelne Runen noch bekannt waren. Am 21. Februar trug Töchtereschullehrer Schlotmann über die geologischen Verhältnisse der Umgegend von Brandenburg a. S. vor und gab eine lehrreiche, durch zahlreiche Zeichnungen veranschaulichte Entwicklungsgeschichte des heimischen Bodens. (26. bis 28. Jahresbericht, Seite 79 bis 83.) Am 20. März 1896 hielt Fräulein Elisabeth Lemke aus Berlin einen Vortrag vor Herren und Damen über vorgeschichtliches Rinderspielzeug. Am 17. April sprach Oberlehrer Dr. Grünbaum über die Vorgeschichte des Siebenjährigen Krieges und erörterte auf Grund eingehender Studien das Für und Wider der von May Lehmann neu aufgeworfenen Streitfrage. — Hierauf gab Gymnasialdirektor Dr. Rasmus Ergänzungen zu seinem früheren Vortrage über die angeblichen Fürstengräber auf dem Marienberg. Am 2. Juni 1896 berichtete Kaufmann Ernst Riedel in Brandenburg über einen fast vergessenen brandenburgischen Dichter, den Archidiaconus an St. Katharinen Wilhelm Neuendorff (geb. 1786 gest. 1837), gab eine Lebensgeschichte des lebenswürdigen Poeten und verlas einige der romantischen Richtung angehörige Gedichte desselben. — Oberlehrer Dr. Tschirch theilte aus einem Stadtbuch der Neustadt Brandenburg den Bericht über die Erbhuldigung mit, die die Bürger beider Städte 1571 Markgraf Johann Georg leisteten. Die ausführliche Schilderung des feierlichen Altes bietet manches kulturgeschichtliche Interesse. Aus den Andeutungen des Berichts und inschriftlichen Zeugnissen glaubte der Vortragende als den Erbauer des noch heute sogenannten „Kurfürstehauses“ den Bürgermeister Klemann Storbeck um 1540 erschließen zu dürfen.

Der historische Verein der Pfalz entwickelte im Jahre 1896 eine rege Thätigkeit. Abgesehen von den herkömmlichen Ausschuffungen veranstaltete er auch im „Kaisersaal“ des Caf. Schnefinger zwei große öffentliche Versammlungen, in welchen die Herren Gymnasialrektor Friedrich Ehlenzschlaeger und Gymnasialprofessor Dr. Wilhelm Harster — Letzterer ist seit einem halben Jahre zum Gymnasialrektor in Jürth bei Nürnberg befördert worden — Vorträge hielten über die Ziele und Geschichte der Prähistorie und über die Geschichte der Pfalz unter den Römern. Die beiden, wissenschaftlich und formell ausgezeichneten Vorträge erfüllten ihren Zweck vollkommen. Sie sollten nämlich nicht nur das Verständniß der prähistorischen und römischen Kunde, welche in unseren weithin bekannten „Sammlungen“ aufgestellt sind, fördern helfen, sondern auch in den Herzen der Gesammteinwohnerschaft von Stadt und Kreis den Boden ebnen für die Bestrebungen der „Deutschen anthropologischen Gesellschaft“, welche im August ihren XXVII. Kongreß in den Mauern unserer alten Kaiserstadt Speier abhielt; der gelungene Verlauf des Letzteren hat bewiesen, daß die Bemühungen des historischen Vereins nicht vergeblich gewesen waren. Den Zielen der „Deutschen anthropologischen Gesellschaft“ trug der historische Verein der Pfalz auch durch die Wahl des Inhalts des XX. Bandes seiner „Mittheilungen“ Rechnung, welcher folgende Abhandlungen enthält: I. Die Terra-Sigillatagesöße des Speierer Museums. Von Prof. Dr. Harster in Speier; II. Ein hinterpfälzischer Festkalender, Beitrag zur pfälzischen Volkskunde. Von Dr. Lucas Grünwald, I. Gymnasiallehrer in Speier; III. Archäologische Kunde aus der Pfalz. Von Dr. Christian Wehlig, I. Gymnasiallehrer in Neustadt a. S.; IV. Geschichte der Verlagsgeschäfte, der Buchrudereien und des Buchhandels zu Speier im XVII. Jahrhundert bis zur Zerstörung der Stadt Speier 1689. Von F. W. C. Noth, Archivar a. D. in Wiesbaden. Die sub Nr. I bis III aufgeführten Abhandlungen wurden den Theilnehmern am hiesigen Kongreß der „Deutschen anthropologischen Gesellschaft“ in einer eigenen Ausgabe als Beigabungsheft zum 258. Seiten nebst 7 Tafeln mit Abbildungen zum Geschenke gemacht. I. Mayerhofer.

Historischer Verein für die Grafschaft Ravensberg.

Im Jahre 1896 wurde nur eine Generalversammlung (am 27. Nov.) gehalten. Im Vorsitz hatte inzwischen ein Wechsel stattgefunden, indem an Stelle des Herrn Gymnasialdirektors Dr. Ritzsch Herr Realschuldirektor Dr. Reese getreten war. Der zur Zeit besetzende Vorstand wurde von der Versammlung auf weiterhin bestätigt. Geschäftsführender Sekretär ist Professor Dr. Wilbrand. Aus dem Bericht des Vorstandes ist hauptsächlich hervorzuheben, daß der ganze Besitz des Vereins: Museum, Archiv und Bibliothek, geschenktweise an die Stadt Bielefeld abgegeben worden ist. Durch diesen Uebergang an die Stadt hofft der Verein größere Bürgschaften für die Dauer und Entwicklung jener Institute zu gewinnen. Die Pflieger werden vom Verein vorgeschlagen und vom Magistrat bestätigt. Herr Oberbürgermeister Bunnemann trat dem Vorstand als ständiges Mitglied bei. Das Archiv zählt etwa 800 Urkunden, die Bibliothek 1356 Nummern. Bei 193 Mitgliedern hatte der Verein 646 M. Einnahme. — Der Vorsitzende machte dann Mittheilungen über das alte

1494 beginnende Stildebuch der Stadt Bielefeld. Prof. Wilbrand berichtete über mehrere alte Erdwerke der Umgegend und hielt dann einen Vortrag über die Namen „Leutonen und Leutoburg“. Er sprach sich sehr entschieden dagegen aus, beide Worte — wie dies von anderer Seite geschehen war — irgendetwie in Zusammenhang zu bringen. Bei der Diskussion wurde namentlich die Frage erörtert, ob der alte Name der Brotenburg bei Dornold „Torn“ auf das altdeutsche „Thiuda“ zurückgeführt werden könne. Herr Dr. Tümpel (Mitarbeiter in niederdeutscher Sprachforschung) erklärte, eine solche Beziehung sei „unwahrscheinlich, aber nicht schlechthin unmöglich“. Ein „Jahresbericht“ für 1896 mußte der Kosten wegen ausfallen. Dagegen wurde ein solcher (der erste) für 1897 in Aussicht genommen. (Ist schon im Druck) W.

Verein für Geschichte Dresdens. Außer der Vierteljahrschrift „Dresdener Geschichtsblätter“, von der nunmehr der erste, fünf Jahrgänge umfassende Band vollendet vorliegt, hat der Verein im verflossenen Jahre ein Werk „Erinnerungen aus dem alten Dresden, 24 Ansichten alter, um die Mitte unseres Jahrhunderts abgebrochener Baulichkeiten, nach Aquarellen von F. M. Kannegießer, auf 14 Lichtdrucktafeln“ veröffentlicht und an die Mitglieber vertheilt. Auf die beste Bearbeitung des Themas „Schriftthum und Buchdruck in Dresden bis zum Ende des 18. Jahrhunderts“ ist ein Preis von 600 Mark ausgesetzt worden; Bewerbungsarbeiten sind bis zum 1. Oktober 1899 beim Vereinsvorsitzenden einzureichen. — Vorträge wurden gehalten am 29. Januar von Vermessungsdirektor Gerke über die Kartographie der Stadt Dresden, am 19. Februar von Professor Dr. Georg Müller über Pfarrer D. Eysenbergs als Reichsherrn von Loppitz, am 18. März von Geh. Rath a. D. Dr. Freiherrn v. Wiedermann über Unterhaltungen der Dresdener Künstler (in der „Montagsgesellschaft“) 1849–1852, am 15. April von Generalmajor z. D. Freiherrn v. Friesen über die Friesen als Besitzer von Königsbrück, am 14. Oktober von Rathsarhivar Dr. Richter über den Tod George Wähns, des Erbauers der Frauenkirche, am 11. November von Rektor Professor Dr. Melzer über Kriegsrath F. Chr. Glaser, Professor der Jotifikation am Kadettenkorps (+ 1773), und am 9. Dezember von Professor Dr. Müller über die Kirchenpolitik des Kurfürsten August. — Am 11. Mai veranstaltete der Verein eine Besichtigung des ehemaligen Warelinschen Palais, jetzigen Stadtkrankenhauses, unter freundlicher Führung des Herrn Geh. Rathes Dr. med. Fiedler. Am 17. September wurde die katholische Hofkirche besichtigt, nachdem Herr Bildhauer Schäfer daselbst Erläuterungen zur Baugeschichte der Kirche gegeben hatte. Den üblichen Frühjahrsausflug unternahm der Verein am 31. Mai unter Theilnahme von etwa 70 Mitgliedern nach Ramens. Dort wurden nach einem Frühstück im „Walden Hirsch“ die Sehenswürdigkeiten der Stadt, namentlich die Kirchen und die im Rathhause untergebrachten Sammlungen, sowie die bekannte Weigelsche Koniferenzüchterei besichtigt. Am Nachmittag vereinigte man sich zu einem Mittagmahl auf dem Kutterge; daran nahmen auch die Herren Bezirkschulinspektor Zink und Bürgermeister Dr. Feig aus Kamerz theil, die sich in liebenswürdigster Weise der Führung des Vereins unterzogen hatten. — Von den Mitgliedern sind 5 verstorben und 5 ausgetreten, dagegen

wurden 65 neu aufgenommen; am Jahreschlusse betrug die Mitgliederzahl 488, ist aber seitdem bereits auf 512 gestiegen. — Die Einnahmen des Vereins beliefen sich auf 3384 Mk. (darunter 300 Mk. Beitrag der Stadtgemeinde, 2970 Mk. Mitgliederbeiträge, 268 Mk. Erlös aus Veröffentlichungen), die Ausgaben auf 4599 Mk. (darunter 1830 Mk. Herstellungskosten des Lichtdruckwerks „Erinnerungen“, 1456 Mk. Druckkosten des dreifachen Heftes der „Mittheilungen“, 760 Mk. Aufwand für die „Geschichtsblätter“ u. s. w.). Das Vereinsvermögen beziffert sich nach Deckung des Fehl Betrags am Jahreschlusse auf 957 Mk. 43 Pf.

Historischer Verein Eichstätt (Bayern). Im Laufe des Jahres 1896 wurden folgende Vorträge gehalten: 1. Am 7. Januar vom Gymnasialprofessor Dr. Englert über das Römertastell in Feimingen mit Hinweis auf das in Pfünz. 2. Am 4. Februar vom geistl. Rathe Leßlad über das Geschlecht der Leuchtenberger. 3. Am 3. März von Lycealprofessor Freiherrn Dr. von Lochner über den Eichstätter Bischof Gundekar II. 4. Am 5. Mai von Gutsbesitzer Winkelmann über die Ausgrabungen im Pfünzger Kastum und den nächstgelegenen Theilen des Limes. 5. Am 2. Juni vom Domkapellmeister Widmann über Johann Cochläus. 6. Am 2. Juli von Lycealprofessor Komptz über Eichstätt im Jahre 1796. 7. Am 13. Oktober vom Gymnasialprofessor Dr. Englert über die Ausgrabungen zu Wachenzell und Raßensf. 8. Am 3. November von Kooperator F. Wader über die Kirchenruine des ehemaligen Birgittenklosters Snadenberg. 9. Von Gymnasiallehrer Krenzer über Gaspar Scioppius. Im Sammelblatte wurden folgende Arbeiten veröffentlicht: 1. D. Rieder. Die vier Erbauer des Hochstifts Eichstätt. 2. Dr. M. Dürrwächter. Das Jesuiten-theater in Eichstätt. 3. F. S. Komptz. Nekrologie von im letzten Decennium verstorbenen Vereinsmitgliedern. 4. Winkelmann. Die Limes-Strecke Petersbuch — Riefenberg. W.

Verein für Geschichte und Landeskunde in Esna-brück. Esna-brücker Geschichtsquellen. II. Band. Die niederdeutsche Bischofschronik bis 1553, bearbeitet von F. Runge. Esna-brück, Nachhust, 1894. LXIV und 318 Seiten. F. Runge veröffentlicht in diesem Bande die in den Jahren 1550 bis 1555 auf Veranlassung des Rathes von Esna-brück durch Bernhard v. Horst verfaßte deutsche Uebersetzung der Ermanischen Chronik (vergl. I. Band der Geschichtsquellen), nebst der Fortsetzung des um 1558 verstorbenen Dietrich Ullie, die für die Geschichte der Reformation in Esna-brück und der Wiedertauffer in Münster von Bedeutung ist. III. Band. Die Bürger Klosterannalen des Abts Maurus Kost, bearbeitet von Oberlehrer a. D. Dr. C. Stüve. Esna-brück, Nachherst 1895. XX, 308 und 173 Seiten. Maurus Kost, 1633 in Münster geboren, wurde 1666 zum Abt des Benediktinerklosters zu Esna-brück erwählt. Seine Annalen, die hier im lateinischen Original und in deutscher Uebersetzung veröffentlicht werden, behandeln hauptsächlich die Geschichte des Klosters Esna-brück, den Ursprung und das Anwachsen des Klostergutes, und Ähnliches.

Nachrichten aus Mülern.

Der vom Direktor des westpreussischen Provinzialmuseums, Prof. Dr. Conwentz, verfaßte Bericht über die Sammlungen dieses Museums für das Jahr 1896 enthält unter vielen anderen interessanten Einzelheiten eine ausführliche, von Abbildungen begleitete Beschreibung eines wichtigen vorgeschichtlichen Bronzegefäßes, der bei Feldarbeiten in Prenzlauitz (Kreis Braunsberg) zu Tage gekommen und in den Besitz des Provinzialmuseums gelangt ist. Der Fund bestand aus einem großen gehöhlten Gefäß von getriebener Bronze und drei gegossenen Trinkhörnern, von denen eins gleich zu Anfang dem Besitzer abhanden gekommen ist. Diese Gegenstände haben beisammen ganz flach unter Tage gelegen, ohne von Steinen umgeben zu sein. Allem Anschein nach handelt es sich nicht um einen Grab, sondern um einen sogenannten Deposfund, zumal da sich bei späterer Besichtigung der Fundstelle keinerlei Knochen- oder Aschenreste nachweisen ließen. Die gefundenen Gegenstände sind gleich ausgezeichnet durch die Schönheit der Formen und die kunstvolle Arbeit, wie durch die Seltenheit ihres Vorkommens. Das große Bronzegefäß besitzt ungefähr die Form einer Terrine mit verlängertem, weitem Hals und erreicht 33 cm Höhe. Es besteht aus drei verschiedenen Theilen, die durch zahlreiche Riten zusammengehalten werden; außerdem sind seitlich zwei Griffe angebracht. Das unterste Stück bildet den Fuß, das mittlere den Haupttheil des Bauches bis zur Stelle seiner größten Weite, und das oberste den übrigen Bauchtheil mit dem Hals. Das Gefäß ist mit mehreren Reihen getriebener Buckel und Vogelfiguren, deren Umrisse auch aus feinen Buckeln bestehen, verziert. Es besteht aus reiner, sogenannter klassischer Bronze. Von den beiden Trinkhörnern ist besonders das längere in seiner Form, Größe und Windung den ungarischen Runderhörnern, die ja zu verschiedenen Zeiten auch vielfach eine dekorative Verwendung gefunden haben. Die Oberfläche des Horns wird durch Ringwülste in vier Abschnitte getheilt. An der äußeren Krümmung sind drei Ringe angelöthet, an denen weitere Ringe beweglich hängen. An der Mündung befindet sich eine Verzierung aus kleinen Kreisen und Doppelfreisen, sowie punktirten und ausgezogenen Linien. Die Spitze des Horns ist lanzettförmig verbreitert und mit Kreisen und Punktreihen verziert. Dieses größere Horn ist noch ganz fest und vorzüglich erhalten. In weniger gutem Zustande befindet sich das kleinere Trinkhorn, das auch keine Zeichnung aufweist. Die Bronzemischung dieses Horns unterscheidet sich wesentlich von der des großen terrinenförmigen Henkelgefäßes namentlich durch einen ziemlich hohen Gehalt von Arsen, wie solcher bei einer Anzahl vorgeschichtlicher Bronzen aus Siebenbürgen-Ungarn schon früher festgestellt wurde. Die Herkunft des Henkelgefäßes ist wohl auf Italien zurückzuführen; in Etrurien trifft man dieselbe Form und Verzierung, und ein ganz ähnliches Gefäß fand sich z. B. in einem Grabe bei Corneto unweit Rom. Wie die Funde der Hallstattzeit in Westpreußen überhaupt, stammt das Prenzlauitzer Bronzegefäß etwa aus der Mitte des 1. Jahrhunderts vor Christus. Die Trinkhörner vertreten einen durchaus neuen Typus; bisher kannte man nur solche aus Ochsenhorn, die meist nur an den Enden mit Bronze beschlagen sind und einer späteren Zeit angehören. Wenn man aus der Zusammensetzung der Bronze einen

Schluß ziehen darf, so sind die Trinkhörner vielleicht aus dem siebenbürgisch-ungarischen Gebiete eingeführt. Im Ganzen umfaßt der Deposfund von Prenzlauitz zweierlei hervorragende Erzeugnisse einer hochentwickelten Kultur und bringt von Neuem den Beweis für einen lebhaften Handelsverkehr aus dem Süden bis in die Gegend jenseits der Weichsel, vor mehr als zwei Jahrtausenden. (B. 3.)

Hannover. Provinzialmuseum. Die von dem Direktor Provinzialkonservator Dr. Keimers angefertigten Darstellungen von vor- und frühgeschichtlichen Alterthümern der Provinz Hannover haben den Beifall des preussischen Kultusministeriums in dem Maße gefunden, daß dieses 12 Exemplare zu dem Zwecke bestellt hat, sie in den übrigen Provinzen als Muster zur Vorlage bringen zu lassen. — Zum Bau eines Provinzialmuseums in der Stadt Hannover hat das Landesdirektorium die Aufwendung von 1 500 000 M. zugesagt. Die Stadtverwaltung giebt ein Bauterrain von nahe 1 1/2 Hektar in der städtischen Wäldung unentgeltlich her und zahlt außerdem 725 000 M. Der Bau soll nach dem Entwurfe des Professors Stier ausgeführt und, wenn irgend möglich, bis zum 1. Oktober 1900 fertiggestellt werden. Nach dem abgeschlossenen Vertrage geht das Gebäude in das Eigenthum der Stadt über.

Kleine Mittheilungen.

Die 23. Plenarversammlung der Centraldirektion der *Monumenta Germaniae historica* wurde in diesem Jahre vom 5. bis 7. April in Berlin abgehalten. Anwesend waren die Herren Prof. Breklau, Prof. Dove, Geheimrath Zimmeler als Vorsitzender, Prof. Holder-Egger, Prof. Mommsen, Prof. Mühlbacher, Prof. Scheffer-Boichorst und Geheimrath Wattenbach. Dem von dem Vorsitzenden in der königlich preussischen Akademie der Wissenschaften erstatteten Berichte entnehmen wir folgende Angaben: Zu neuen Mitgliedern der Centraldirektion wurden die Herren Prof. Dr. Zeumer in Berlin und Privatdozent Dr. Traube in München gewählt. Im Laufe des Jahres 1896/97 erschienen: in der Abtheilung *Auctores antiquissimi*: 1. *Chronica minora saec. IV. V. VI. ed. Th. Mommsen III, 3* (= A. a. XII, 3). In der Abtheilung *Scriptores*: 2. *Scriptores XXX, 1. Folioausgabe*. 3. *Scriptores rerum Merovingicarum ed. Krusch III*. In der Abtheilung *Leges*: 4. *Constitutiones et acta publica imperatorum et regum ed. Schwalm II*. In der Abtheilung *Antiquitates*: 5. *Poetae latini aevi Carolini III, 2, 2* (Schluß des 3. Bandes) ed. Traube. 6. Von dem neuen Archiv der Gesellschaft Band XXII, herausgegeben von Breklau.

In der Sammlung der *Auctores antiquissimi* sind die kleineren Chroniken mit der letzten Lieferung des 3. Bandes zum Abschluß gelangt, das von Herrn Dr. Lucas entworfene Register über alle 3 Bände wird demnächst der Presse übergeben werden. Der von Herrn Mommsen bearbeitete attische Theil des Liber pontificalis bis 715 soll den Anfang einer besonderen Unterabtheilung von Quellen zur Paganengeschichte bilden, für welche der allgemeinere Titel *Gesta pontificum Romanorum* gewählt worden ist. Der 3. Band der *Merovingischen Geschichtschreiber* enthält nach einer Anzahl älterer in die römische Zeit hinaufreichender Heiligengeschichten die fränkischen nebst einigen burgundischen und westgotischen bis zum Ausgange des 6. Jahrhunderts. Der 3. Band der *Schriften zum Investiturstreit*, deren Veröffentlichung damit vorläufig absichtlich, durfte bis Pfingsten vollendet werden. Nach Gerhoh

und vielen anderen auf die Vervollständigung unter Friedrich I. benutzlichen Zinsen, unter denen ein bisher ungedruckter, wahrscheinlich von Kagewin verfaßter Dialog und eine sonderbare Prophezeiung hervortragen, bietet er eine größere Zahl von theilweise bisher ungedruckten Nachrichten, besonders auch in der Streitfrage über die Priestererbe und die Priestererbsöhne, und es haben auch so manche Gedichte Aufnahme gefunden, in denen sich die Stimmungen der Zeitgenossen am lebhaftesten abspiegeln. Von dem 30. und letzten der Foliobände der *Scriptores* ist die erste Hälfte vorläufig allein ausgegeben, indem das Register der zweiten vorbehalten bleibt. In einem Zusammenhange mit den thuringischen Geschichtsquellen, deren kritisch überaus schwierige Verstellung die wichtige Aufgabe dieses Bandes bildete, steht die von Herrn Holder-Sauer veranstaltete Herausgabe der *Monumenta Episcoporum-n. s. l.* die, im Druck schon ziemlich weit vorgeritten, auch die älteren *Erörterungen* in verbesserter Gestalt bringen soll. Die zweite Hälfte des 30. Bandes wird die Nachrichten für die Zeit der wälfischen und namentlich der frankischen Kaiser bringen. Von dem 3. Bande der deutschen Chroniken, den Werken Entels, die mit Einschluß des Osterreichischen Landbuches vollständig gedruckt sind, wird Einleitung und Register durch Herrn Prof. Zirauch in Halle in diesem Jahre nachfolgen. In der Abtheilung *Lozes*, bei welcher Herr Dr. Werminghoff seit dem 1. Trober als Mitarbeiter eingetreten ist, stellt es sich als das dringendste Bedürfnis heraus, den von B. Krause unvollendet hinterlassenen 2. Band der *Konvultarien* durch Fortsetzung des Registers und der Einleitung, die sich auf beide Bände beziehen, zu Ende zu führen. In der Abtheilung *Diplomata* hat Herr Prof. Brechtlin den Druck der Urkunden Heinrichs II. langsam doch heilig fortgesetzt. In der Abtheilung *Epistolar* soll der Druck des 2. Bandes des *Registrum Gregorii*, von dem nur Register und Einleitung fehlen, nachtrags wieder aufgenommen werden, ebenso soll der Druck des 3. Bandes der Briefe, der Fortsetzung der karolingischen Zeit, in diesem Sommer beginnen. Der umfangreiche 3. Band der karolingischen Dichter erreichte nunmehr seinen Abschluß mit den vielfach interessanten Werken des Johannes Scamus und anderer irischer Dichter, des Milo von St. Amand und des Monchos Gotthalt. Der Druck des 4. Bandes hat seit einigen Monaten begonnen und ist über den *Poeta Saxo* zum Abbo fortgeschritten.

Litterarisches.

A. Kamperz. Die deutsche Kaiseridee in Prophetie und Sage. München 1896, H. Lüneburg. 231 S. Preis 5 M., elegant gebunden 6 M.

Diese treffliche Schrift, die dem Lehrer Prof. Grauert wie seinem Schüler Kamperz gleiche Ehre macht, ist eine erweiterte, aber von den gelehrten Erträgen entlastete Bearbeitung des 1895 veröffentlichten Buches „Kaiserprophetien und Kaiser sagen im Mittelalter“. Mit voller Beherrschung der so weit zerstreuten Litteratur über Prophezeiungen und Sagen und mit glücklich kombinirendem Scharfsinne verfolgt der Verfasser die Entwicklung der Legende von einem kaiserlichen Weltkaiser aus orientalischen, römischen, byzantinischen Sagen, wie sie durch den Hsuo-Methodius ihre Normulirung erhielt, bis zur Erfüllung der deutschen Kaiserprophetie durch die Gründung des neuen Deutschen Reiches und die Errichtung des *Nyffhäuser-Tenkmal's*. Besonders gelungen ist der Nachweis der Erhaltung der Kaiserprophetie nach dem Theilungsvertrage von Verdun in eine national-französische und national-deutsche Kaiserfrage, welche letztere ihren stärksten Ausdruck zuerst in dem Zögern

beer Judas de antichristo gefunden hat. In dem klaren und großen Zusammenhang dieser Entwicklung erhalten auch viel erörterte Einzelerkenntnisse, wie z. B. die Lehnsinse Weissagung, neues Licht. Nicht unerwähnt bleibe von werthvoller Seite der Schrift, die von der Verlagsbuchhandlung gut und geschmackvoll ausgestattet ist. B. W.

Von den *Kunstdenkmälern der Provinz Posen* (J. Springer, Berlin, herausgegeben von Regierungsbaumeister Julius Kuhn in Posen, im nach Abschluß des III. Bandes (mit der Beschreibung des Kunstinventars von 27 verstorbenen Kreisen) nachträglich der II. Band erschienen, enthaltend den Stadtkreis Posen. Derselbe behandelt neben der Geschichte und Topographie der Stadt (mit Plan von 1618) über 20 Kirchen und Gotteshäuser, darunter besonders eingehend den Dom mit seinen Denkmälern, die *Probsteidammstirche*, *Garnisonkirche* u. s. w. Unter den weltlichen Denkmälern ragt das Rathhaus hervor, außer welchem u. A. auch mehrere interessante Häuser zur Beachtung kommen. Nicht verdienstvoll und nachahmenswerth ist die Aufnahme älterer, bereits abgebrochener Bauwerke und die Anfügung von kurzen Mittheilungen über die Sammlungen des Provinzialmuseums und der Gesellschaft der Freunde der Wissenschaften. Die Ausstattung des Bandes ist eine sehr gute wozu zahlreiche schöne Tafeln mit Ansichten von Grabplatten im Dom zu Posen, des von Kauch herührenden *Mieslaus-Bolschaw-Tenkmal's* und anderen Kunstgegenständen beitragen. B. W.

Paul Clemen. Kunstdenkmäler der Rheinprovinz. Verlag von V. Schwann in Düsseldorf.

Das eben erschienene 5. Heft des III. Bandes enthält die Bauwerke, Kunstgegenstände u. s. w. des Kreises Grevenbroich. Erwähnenswerth sind darunter das alte Schloß der Herren v. End (jetzt dem Fürsten v. Salm-Reifferscheid-Kaufheim und End gehörig) das Herrenhaus zu Grevenbroich, Schloß Sulbrath und Schloß Wehradt. Interessante romanische Skulpturen aus der Pfarrkirche zu Gutroff sind auf zwei größeren Tafeln wiedergegeben. Die Reliefs, die bereits im XII. Jahrgang des *Korrespondenzblattes* 1894 S. 54 erwähnt wurden, sind von auherst charakteristischer Erscheinung. Sie waren nach Clemen's Ansicht ruher Theile der Chorarkanden der älteren Kirche und sind kunsthistorisch wichtige Denkmäler. Sie entammen wahrscheinlich der Zeit um 1130 und zeigen große Verwandtschaft in künstlerischer Hinsicht mit ähnlichen Arbeiten in Braunweiler Marienaltar, sowie in St. Maria im Kapitol und *Cacilienkirche* in Köln. Die hier abgebildeten Figuren gehören daher zu den besten und schönsten ihrer Art. B. W.

August Hagen. Eine Gedächtnißschrift zu seinem hundertsten Geburtstage 12. April 1897. Mit einem Bildniß Hagens. Berlin, Mittler & Sohn, 1897. 256 S. Gehftet M. 4,50, in Ganzleimwand M. 6,—.

August Hagen, dessen Leben und Wirken hier nach seinen hinterlassenen Papieren erzählt wird, hat über ein halbes Jahrhundert hindurch (von 1823 bis 1878) an der Königsberger Universität als Lehrer der Kunstgeschichte gewirkt. Bedeutend als Dichter und Archäolog, unermüdet thätig für Erwerbung und Belebung des Kunstinstituts in Preußen, erwarb er sich um die Geschichte und Alterthumskunde der Provinz das größte Verdienst durch die Begründung der Gesellschaft „*Prussia*“, 1-41. (Vergl. den Bericht über das 50jährige Jubelfest der Gesellschaft im 19. Heft der „*Prussia*“.) Die vorliegende Gedächtnißschrift ist besonders werthvoll durch zahlreiche Briefe Hagens, die über seinen Verkehr mit Goethe, Tieck, Niebuhr, Nicolovius, Thierwaldsen u. A. interessante Mittheilungen machen.

Nur den materiellen Inhalt der Mittheilungen sind die Mittheilenden verantwortlich.

Korrigenten: Kunsthistor. Zentral-Bücherei und Bibliothek Dr. P. Warthen in Charlottenburg, Kantstr. 118.

Verlag: und in Vertrieb bei C. J. Mittler & Sohn, Königl. Preuss. Verlagsbuchhandlung und Verlagsbuchdruckerei, Berlin SW 2, Reichstraße 68-71.

Gesamtvereins der deutschen Geschichts- und Alterthumsvereine.

Nr. 8 u. 9.

Fünfundvierzigster Jahrgang 1897. August u. September.

Inhalt: Angelegenheiten des Gesamtvereins: Programm für die Generalversammlung in Dürkheim Pfalz. — Anfragen und Berichterstattungen für die Generalversammlung. — Abhandlungen: Die neolithischen Grabfelder am Mittelrhein. (Dr. Mehlis: Dürkheim). — Die Inventarisirung der geschichtlichen Denkmäler Deutschlands. — Nochmals der Streit um Burg Weirheim. — Wirksamkeit der einzelnen Vereine: Königliche Kommission für württembergische Landesgeschichte. — Historische Kommission für Hessen und Waldeck. — Historische Kommission für die Provinz Sachsen. — Verein für Geschichte der Neumark. — Königlich Sächsischer Alterthumsverein. — Verein für mecklenburgische Geschichte und Alterthumskunde. — Westpreussischer Geschichtsverein. — Historischer Verein für die Saargegend zu Saarbrücken. — Alterthumsverein der Stadt Memmingen. — Schriften des Vereins für Geschichte des Bodensees und seiner Umgebung. — Verein für Lubische Geschichte und Alterthumskunde. — Deutscher Geschichtsforscher Verein des Kantons Freiburg. — Verein für Geschichte und Alterthümer der Herzogthümer Bremen und Verden und des Landes Hadeln zu Stade. — Historischer Verein für den Niederrhein. — Nachener Geschichtsverein. — Historischer Verein für Schwaben und Neuburg. — Verein für Geschichte der Deutschen in Böhmen. — Nachrichten aus Museen: Bericht über die Verwaltung des Provinzialmuseums zu Bonn. — Bericht über die Thätigkeit des Provinzialmuseums zu Trier. — Germanisches Nationalmuseum in Nürnberg. — Hannoverisches Provinzialmuseum. — Personalien. — Kleine Mittheilungen. — Litterarisches.

Angelegenheiten des Gesamtvereins.

Programm der Generalversammlung

des

Gesamtvereins der deutschen Geschichts- und Alterthumsvereine in Dürkheim (Pfalz)

in Verbindung mit dem 25jährigen Stiftungsfeste des Alterthumsvereins für den
Kanton Dürkheim.

Vom 3. bis 7. September 1897.

Freitag, den 3. September.

Von Abends 8 Uhr an: Gesellige Vereinigung beider Vereine in den „Vier Jahreszeiten“, wo auch die Ausgabe der Theilnehmerkarten, Festzeichen und Karten zum Festmahle etc. stattfindet.

Sonnabend, den 4. September.

8 Uhr Morgens: Erste Hauptversammlung des Gesamtvereins in den „Vier Jahreszeiten“, wo auch die übrigen Sitzungen stattfinden.

Eröffnung durch den Vorsitzenden. Begrüßungsreden. Geschäftliche Berichte etc.

Vortrag des Herrn Geheimrathes Professor Dr. Schroeder (Herdelberg): „Die deutsche Kaisersage.“

10 Uhr: Delegirten- und Sektionsitzungen (Berichterstattungen).

Für Diejenigen, welche an den Delegirten- und Sektionsitzungen nicht theilnehmen, findet sich Gelegenheit zur Besichtigung von Dürkheim und dessen Sammlungen.

4 Uhr Nachmittags: Ausflug nach Limburg und Hartenburg.

Sonntag, den 5. September.

8 Uhr Morgens: Sektionsitzungen.

Von 9 bis 11 Uhr: Spaziergang zur „Weidenmauer“ und Frühstück daselbst.

11½ Uhr: Festigung des Alterthumsvereins Dürkheim zur Feier seines 25jährigen Jubiläums im Stadthausaale.

Vortrag des Herrn Professors Dr. Mehlis: „Historische Denkmäler im Kanton Dürkheim und deren Pflege.“ Ansprachen, Beglückwünschungen.

2 Uhr: Gemeinsames Mittagmahl in den „Vier Jahreszeiten.“ (Gebek 3 Mk.)

Von 4½ Uhr Nachmittags ab: Konzert in der Kolonnade.

Montag, den 6. September.

8 Uhr Morgens: Sektionsitzungen.

9 1/2 Uhr: Zweite Hauptversammlung des Gesamtvereins.

Vortrag des Herrn Dr. Köhl (Worms): „Römische Grabfelder bei Worms“.

11 Uhr 33 Minuten: Abfahrt nach Worms. Besuch der Grabfelder, des Museums und des Domes. Rückfahrt Abends 9 Uhr mit einem Cyrazuge.

Dienstag, den 7. September.

8 Uhr Morgens: Sektionsitzungen.

10 Uhr: Dritte Hauptversammlung des Gesamtvereins.

Bericht über das Ergebnis der Delegirten- und Sektionsitzungen.

1 Uhr 46 Minuten: Ausflug nach Neustadt a. d. S., Anfanf: daselbst 2 Uhr 23 Minuten. Spaziergang nach Schönthal und Marburg. Gegen 7 Uhr Abschiedsrund im „Saalbau.“

Der Beitrag zu den Unkosten der Generalversammlung des Gesamtvereins ist für alle Theilnehmer auf 3 Mk. festgesetzt; die Herren Vereinsdelegirten haben außerdem noch für jeden von ihnen vertretenen Verein 3 Mk. zu entrichten.

Wohnungsanmeldungen, die möglichst bald erbiten werden, nimmt entgegen:

Herr Gutsbesitzer Catoir jun. zu Dürkheim a. d. S.

Berlin=Dürkheim, im Juli 1897.

Für den Verwaltungsausschuß des Gesamtvereins der deutschen Geschichts- und Alterthumsvereine:

Reuter, Geheimer Archivrath.

Professor Dr. Muret.

Für die Ortsanschlüsse:

In Dürkheim:

Dr. C. Mehlis. Dr. S. Bischoff. Catoir jun.
Bürgermeister H. Bart. Bezirksgeometer M. Frank. S. Chelius.
Phil. Zumstein. Karl Schäfer. Zinkgraf. Wernz. Heinrich.

In Neustadt a. S.: Bürgermeister Cyter. A. Hermann.

In Worms: Major Freiherr v. Seyl. Dr. R. Köhl.

A. Anträge und Anfragen für die Generalversammlung.

1. Der Verein für Mecklenburgische Geschichte beantragt, unter Abänderung der §§. 2, 7, 20, 22, 24, 25 und 27 der Satzungen, zu beschließen, die Generalversammlung des Gesamtvereins der deutschen Geschichts- und Alterthumsvereine nur alle zwei Jahre, und zwar, abwechselnd mit den Historikertagen, in den ungeraden Jahren stattfinden zu lassen. (Verl. Generalversammlung in Blankenburg 1896, Protokoll S. 8 und 9.)
2. Was kann seitens der Staatsverwaltungen für die Erhaltung und Ordnung der städtischen, Landgemeinde- und Pfarrarchive geschehen?
3. Was kann seitens der Staatsverwaltungen für die Erhaltung und Ordnung der größeren Privatarchive geschehen?
Archivrath Dr. Ermisch für den Königlich Sächsischen Alterthumsverein.
4. Empfiehlt es sich, zur Vereinfachung der archivalischen Forschungen, die bei einzelnen Archiven bereits übliche Versendung von Archivalien zu verallgemeinern?
Archivrath Dr. Baillet.
5. Welche Mittel sind gesetzlich gestattet zur Vintanhaltung der Verbringung von Landesalterthümern ins Ausland?

6. Welche Methode empfiehlt sich bei Abdeckung von historischen Denkmälern zum Zwecke ihrer Erhaltung?
7. Wann erscheint die Topfornamentik zuerst auf rheinischer Keramik?
8. Welches sind die Kriterien für die drei Perioden der rheinisch-römischen Keramik?
9. In welcher Verwendung erscheinen Bossenquadern in rheinisch-römischen Bauwerken?
10. Welches sind die Kriterien für Bauwerke der ersten und zweiten gothischen Bauperiode im Mittelheimplande?

Dr. Mehlis für den Alterthumsverein für den Kanton Dürkheim.

11. Welche Grundsätze sollen für die Ordnung von Sammlungen vorgeschichtlicher Alterthümer maßgebend sein?

Dr. Schwarz, Vorsteher des Provinzial-Museums in Posen.

B. Berichterstattungen.

1. Die Herstellung statistisch-historischer Grundkarten. Professor Dr. Thudichum=Tübingen.
2. Die neuesten französischen Karten über die Völkerrüge am Mittelrhein. Professor Dr. Thudichum=Tübingen.
3. Die Lage des Denkmalschutzes. Architekt F. Wallé-Berlin, Mitglied der Provinzial-Kommission für Denkmalspflege in der Mark Brandenburg.

4. Die Ergebnisse der „Zammelforschung über den Nennsteig“. Oberlehrer Dr. Bühring = Arnstadt. (Vergl. Generalversammlung in Blankenburg 1896, Protokoll S. 132 ff.)
5. Prähistorische Kochapparate. Dr. Bischoff = Dürkheim.
6. Die Runeninschrift vom Drachensfels bei Dürkheim. Dr. Mehlig = Dürkheim.
7. Das Kreuz als Steinmetzzeichen auf rheinischen Denkmälern. Dr. Mehlig = Dürkheim.
8. Ueber Anlegung von Verzeichnissen für Datirungen in arabischen und lateinischen Zahlzeichen für epigraphische und historische Zwecke. Dr. Mehlig = Dürkheim.
9. Die Verbreitung der mit „Einde“ zusammengesetzten

- Ortsnamen und deren mögliche Bedeutung für die Ausdehnung des fränkischen Siedlungsgebietes. Pfarrer Dr. Smelin = Großaltdorf.
10. Prähistorische Kultstätten. Mardellen. Die Funde von Schierstein und Sindlingen. Sanitätsrath Dr. Morshütz = Wiesbaden.
 11. Die auf dem Historikertage in Frankfurt a. M. aufgestellten Grundsätze für die Herausgabe von Altentwürfen zur neueren Geschichte (vergl. Korrespondenzblatt 1895, S. 48), sowie die Grundsätze bei der Veröffentlichung von Tagebüchern und Memoiren. Archivrath Dr. Baillieu = Berlin.
 12. Der gegenwärtige Stand der Forschungen betreffend Orts- und Flurnamen in Deutschland. Sanitätsrath Dr. Weiß = Bückeburg.

Die neolithischen Grabfelder vom Mittelrhein.

Das Mittelrheinland, etwa zwischen Neustadt a. d. S. im Süden und dem Rheinbruch zwischen Mainz und Bingen im Norden, ist bekanntlich besonders reich an neolithischen Einzelfunden und an Grabfeldern dieser Zeit. Von letzteren Stationen waren bisher bekannt: Ober- und Niederingelheim, Hemsheim, Dienheim, Monsheim, Kirchheim a. d. Eck, Groß-Niedesheim¹⁾ und Landau²⁾ (vergl. des Verfassers „Studien zur ältesten Geschichte der Rheinlande“, V. Abth., Leipzig 1881, besonders S. 45).

Ein neues und wohl das wichtigste der bisher gefundenen Grabfelder aus dieser frühesten Periode mittelhiesiger Urzeit hat der unermüdete Konservator des Kaulusmuseums zu Worms, Dr. Karl Köhl, den bisher vorhandenen zugefügt (aufgedeckt 1895/96).

Sowohl in dessen Schrift: „Neue prähistorische Funde aus Worms und Umgebung“, Worms 1896, S. 3 bis 46 (vergl. Korrespondenzblatt 1897, S. 51), als auch in den von demselben Archäologen zu Spener am 4. August gehaltenen Vortrage (vergl. Korrespondenzblatt der deutschen Gesellschaft für Anthropologie, Ethnologie und Urgeschichte, 1896, S. 127 bis 132) sind die Resultate enthalten. Referent nahm Ende Dezember 1896 persönlich genauen Augenschein von diesen hervorragenden Funden und kann deshalb um so eher ein unparteiisches Urtheil darüber abgeben.

Nördlich von Worms, nur 200 m vom Westrande des Rheinbettes entfernt, in der Hochuferdecke zwischen Rhein und Pfimm liegt das neolithische Grabfeld von Worms, ein vorzüglich gewählter Platz für Ackerbauer, Viehzüchter und Fischer der Vorzeit! In einfachen Erdgruben, ohne Deckung von Feldsteinen, lagen diese Neolithiker in der Richtung von Südosten nach Nordwesten, so daß das Haupt nach Nordwesten schaut, ähnlich wie in Monsheim und Kirchheim. Die Abstände messen nur 1 bis 2 m. Die Tiefe dieser Skelettgräber schwankt zwischen 0,30 und 1,50 m. Sämmtliche Skelette in 69 Gräbern lagen, mit einer Ausnahme, ausgestreckt im

Grabe, während bekanntlich der Monsheimer und der eine Kirchheimer (es wurden hier mit Sicherheit vier Grabstätten konstatirt; die betreffenden Funde befinden sich im Museum der Pollichia zu Dürkheim) eine hochende Stellung einnehmen. Man muß also mit Köhl (a. D. S. 12 bis 14) annehmen, daß die gestreckte Lage der Skelette eine Entwicklung aus der sitzenden Lage der „Hocker“ vorstellt, daß mithin das Grabfeld von Worms jünger ist als das von Monsheim und Kirchheim a. d. Eck und vielleicht die letzte Epoche vor der Einführung der Metalle — Kupfer und Bronze — in das Gebiet der Mittelrheinlande vorstellt. Die Maße der Skelette reichen von 1,80 m (Mann Nr. 4) und 1,75 m (Frau Nr. 12) bis herab auf 1,35 m (Frau Nr. 59). Die 12 erhaltenen Schädel gehören nach Dr. Köhls mündlicher Mittheilung alle dem dolichokephalen mittelhiesigen Typus an und gleichen hierin den Schädeln von Ingelheim, Monsheim und Kirchheim a. d. Eck (auch die beiden Schädel von Kirchheim a. d. Eck sind ausgesprochen dolichokephal [Anthropologisches Korrespondenzblatt 1888, S. 63]). Nur ein Schädel von Dberingelheim ist brachykephal mit dem Index 81.9 (vergl. „Archiv für Anthropologie“ III. Bd. S. 131) und einer von Kirchheim a. d. Eck (vergl. Anthropologisches Korrespondenzblatt 1885 S. 64). Wir haben demnach aus den bekannten Stationen einen einheitlichen Rassenotypus vor uns, dessen Körpergröße eine mittlere ist (1,35 bis 1,80 m), dessen Schädeldach mit zwei Ausnahmen langgestreckt und unverhältnißmäßig hoch gestaltet ist.

3. B. beim

- | | | |
|------------------------|----------------------|--------|
| 1. Kirchheimer beträgt | Längenbreitenindex = | 69,5, |
| = | Längenhöhenindex = | 73,3, |
| = | Breitenhöhenindex = | 105,9, |
- d. h. der Schädel ist 13,5 cm breit, dagegen 11,3 cm hoch.

Die Beigaben der einzelnen Gräber — Männer, Frauen, Kinder — sind entsprechend gestaltet wie bei den übrigen neolithischen Gräbern in Rheinhessen und in der Vorderpfalz. Von 69 Gräbern enthielten nur 18 keine Grabgefäße; einige dagegen oft sechs bis acht in einem Grabe. Einzelne Gefäße wurden bei der Bestattung zerbrochen und deren Scherben dem Todten mit ins Grab gegeben. Es ist das ein Gebrauch, der sich im Mittelrheinland sicherlich bis tief in die La-Tène-Zeit hinein erhalten hat (vergl. das vom Referenten auf dem Ebersberge bei Dürkheim untersuchte Grabhügelfeld aus

¹⁾ Hier fand Herr Nikolaus Heinrich ein Einzelgrab mit Hiesknochen, verzierten Urnenhälften und einer Bodenscheibe aus Dioritsteiner vor mehreren Jahren auf. Der Fund ist im Privatbesitz des genannten Herrn.

²⁾ Vergl. „Korrespondenzblatt der deutschen Gesellschaft für Anthropologie“ etc. 1896 S. 156.

der La-Tene-Zeit). Kein Gefäß zeigt Anwendung der Drehhebel; sie zerfallen in zwei Klassen: Erstens in roh-aeformig, oft rothgefärbte, dickwandige, unverzierte, größere Gebrauchsgefäße, zweitens in dünnwandige, schwarze, eienartig ornamentirte Becher und Graburnen. Henkelbildung kommt nicht vor, nur öfters durchbohrte Ansätze, die den ansae lunatae des Titans entsprechen. Die Ornamente bestehen in einem System von Linien und Punkten, welche in den Thon mit einem Stechholz eingegraben sind. Die Linien sind gerade oder wenig gebogen. Das Hauptmotiv ist das schraffierte Dreieck, welches sich durch die Bronzezeit und die Hallstattzeit hindurch im Mittelrheintal und sonst vielfach auf Bronzen und Gefäßen erhalten hat (Wolfszahnornament). Gewöhnlich sind diese eingestochenen Ornamente mit einer weißen Paste, bestehend aus kohlensaurem Kalk, ausgefüllt. Letzterer ist am Rande des Hartgebirges häufig zu finden. Von größeren Steingeräthen fanden sich 35 Stück; sie bestehen aus Kiefelschiefer, Diorit, Basalt und Syenit. Diorit kommt nach unserer Beobachtung zunächst in der Nordwestpfalz und im Hunsrück, obiger, schwarzweißer Syenit nach Lepsius im Odenwalde vor. Dr. Köhl unterscheidet unter diesen geschliffenen Werkzeugen drei Arten: Erstens die durchbohrte Axt (4 Stück), zweitens den langen Meißel (14 Stücke), drittens das kleine Beil (17 Stücke). Nr. 2 soll nach Köhl als Holzhobel gedient haben. Aus technischen und kulturellen Gründen bezweifelt dies der Referent. Er glaubt (Studien V. Abth., S. 16 bis 21) nachgewiesen zu haben, daß dieses Werkzeug als Bodenhacke gedient hat. Köhl nimmt auf Grund der Getreidemühlen ja selbst an, daß diese Neolithiker, wie die Monsheimer und Kirchheimer, Körnerbau getrieben haben. Mit keinem anderen Werkzeuge aber konnten sie den Boden lockern und aufhauen als mit diesem „Meißel“. Man ist also verpflichtet, dafür den Namen „Hacke“ einzusetzen. Kleinere Steingeräthe — Messer, Schaber, Meißeln, Feuereschlagsteine — bestehen aus Flintstein von meist grauer, auch gelbröthlicher und achatahlischer Färbung. Mit Lepsius nimmt Köhl an, dieser Flintstein sei aus Norddeutschland (Rügen!) oder Frankreich (Boulogne!) hierher schon in der Steinzeit transportirt worden. Abgesehen von der technischen Unwahrscheinlichkeit einer solchen Handelsverbindung schon zur Zeit dieser Urmenschen, als Sümpfe und Urwälder den Boden zwischen Mittelrhein und Meeresküste bedeckten, hat der Referent aus einem im Januar 1897 zu Neustadt a. d. S. im Muschellalk nachgewiesenen Befund von Flintsteinknollen eine andere Lösung nachgewiesen (vergl. „Pfalzer Presse“ 1897 Nr. 13 S. 2). Diese Flintsteinknollen suchte der Steinzeitmensch im nahen linksrheinischen Muschellalkgebiete auf, zerstückte sie mit leichter Mühe und machte sich Messer und Schaber aus den Splintern. Außerdem kamen Schleifsteine aus Odenwälder Buntsandstein und Getreidemühlsteine aus Heppenheim und Starckenburger Sandstein vor. Letztere nur in Frauengräbern. Auch dieser Umstand stimmt mit Monsheim und Kirchheim überein.

Die Schmucksachen aus dem Wormser Grabfelde trugen Männer und Frauen. Sie bestehen aus Stein (Odenwälder Syenit), besonders aus durchbohrten Muschelschälchen (Drillbohrer) und bilden dann Halsketten. Schmuckringe für die Arme fanden sich 35 Exemplare; sie sind aus fossilem Hirschgeweih und besonders (22 Exemplare) aus blauem und grauem Serpentin knustoll her-

gestellt. Letztere Steinarmringe erinnern an die Marmorringe von Köben in Thüringen. Außerdem findet sich zu Worms Eisenerz und Köthel zum Tätowiren der Haut und Färben der Gefäße. Halsbänder aus durchbohrten Muschelschälchen (*Perna Sandbergeri* aus der Umgegend von Alzen) kommen auch in Monsheim, nicht aber in Kirchheim vor.

Gibt man von der Art dieser charakteristischen Schmuckstücke aus, so folgen sich in der Entwicklung: Kirchheim, Monsheim, Worms und zwar von Süden nach Norden. Mit diesem Gange der relativen Kulturentwicklung stimmt auch die Zunahme des Materials für Werkzeuge und Geräthe. Kirchheim kennt nur Dabasporphyr, Diorit, Sandstein vom Hunsrück, der Nordwestpfalz und dem linken(?) Rheinufer. Monsheim kennt außerdem Kiefelschiefer (Hunsrück) und den Syenit vom Odenwald. Worms nimmt seine Gesteinsarten vom linken und rechten Rheinufer und von dessen Randgebieten, mit Vorliebe jedoch nach den Bestimmungen von Lepsius vom Odenwald und dem Neckarufer.

So klein diese Reihe ist, so scheint sie doch den Schluß zuzulassen, daß erst mit der kulturellen Entwicklung der Verkehr und Handel mit der rechten Rheinseite zur neolithischen Zeit eingetreten ist.

Bemerkenswerth ist der Mangel an den hellen und dunkleren Ziersteinen (Sapfir, Nephrit, Sappiro, Chrysopras etc.), welche eine spätere Entwicklungsstufe der neolithischen Steinzeit sowie der Bronzezeit auszeichnen. Eine Vorstufe hierzu scheint nur der blaue und graue Serpentin (vom Odenwald?) zu bilden. Im Ganzen verdanken wir der verdienstlichen Arbeit von Köhl, der zudem das Arrangement dieser Fundstücke im Faulstufmuseum zu Worms in sehr befriedigender Weise hergestellt hat, einen unbedingten Fortschritt in unserer Kenntniß von der frühesten Epoche der neolithischen Zeit. Es waren mittelgroße, langköpfige, kräftige Menschen, welche hier, am Mittelrhein, in kleinen Stämmen, unter Häuptlingen (Grab Nr. 4, 8, 22, 63) vereinigt, in primitiver Weise Ackerbau und Fischfang trieben, sich von Rind und Hirsch, sowie vom Körnerbau und den Erzeugnissen des Rheins und der Pfalz ernährten. Ihre Todten begruben sie nach einheitlichem Schema; jedoch mit Auszeichnung in den Beigaben begruben sie ihre Stammesältesten. Auch den Kindern gaben sie ihren Schmuck sowie Werkzeuge und Gefäße mit. Die Leichen ohne Beigabe schienen Knechten oder Sklaven anzugehören.

Köhl setzt diese Rheinbewohner der Urzeit spätestens in die Mitte des dritten Jahrtausends vor Christus an und weist leicht ihre Kulturstufe als unter der der heutigen Eskimos und Feuerländer liegend nach.

Lindenschmit setzt das Monsheimer Grabfeld fünf Jahrhunderte vor dem Eintritt des Metallwaarenhandels zwischen Italien und dem Norden an (vergl. „Archiv für Anthropologie“ III. Bd. S. 122 bis 123).

M. Hörnes setzt das Ende der neolithischen Zeit für Dänemark bis zur Mitte des zweiten Jahrtausends vor Christus an, den Beginn der Metallzeit für Mitteleuropa um die gleiche Zeit (vergl. „Die Urgeschichte des Menschen“. 1892. S. 227 und 445).

Referent hat schon im Jahre 1881 den Kirchheimer Grabfund als contemporär erklärt mit den neolithischen Pfahlbaustationen von Nobenhäusen, Moosseedorf, Wauwyl, Meilen, Bielertsee und als absolute Zeit die zweite Hälfte des zweiten Jahrtausends vor Christus angenommen

(vergl. Studien V. Abth., S. 48 bis 50). Dr. Hörnes und der Referent stimmen demnach in der Chronologie der Urheimländer überein, während Dr. Köhl diese Zeit um ein volles Jahrtausend nach rückwärts, Linden-schmit um ein halbes Jahrtausend nach vorwärts verschiebt.

Wenn Dr. Köhl bei seiner Zeitgleichung besonders die Kupferfunde anzieht und der Periode derselben zuschreibt, daß ihr Zeitraum kein sehr beschränkter gewesen sein kann (vergl. Köhl: „Neue prähistorische Funde von Worms und Umgebung“, S. 20, „Anthropologisches Korrespondenzblatt“, 1896, S. 129), so ist dem Folgendes zu entgegenen.

Nach den von der Wormser Gegend bekannt gewordenen Kupfergegenständen (im Ganzen drei Stück; vergl. Köhl a. a. D. S. 53 bis 55 und Tafel XIX; dazu kommen aus Abenheim a. d. Eis 2 Dolche, von Dürkheim a. d. H. 1 Flachbeil, von Mainz 1 Flachbeil. Drei andere Gegenstände aus der Wormser Gegend — Dolch, Doppelspirale, Pfeilspitze — sind bereits mit Zinn — 2 bis 2 1/2 % — legirt) muß man objektiv gestehen, daß ihre Zahl viel zu gering erscheint, um hierdurch das Zurück-dämmen der neolithischen Zeit im Mittelrheimlande um ein volles Jahrtausend zu beurkunden. Selbst der Historiograph der Kupferzeit, Dr. W. Much, muß zugeben, daß die Kupferzeit in Europa verhältnismäßig wenig Funde und somit, schließen wir, nur kurze Dauer beanspruchen kann (vergl. Much: „Die Kupferzeit in Europa“, Zweite Auflage S. 190 und Anmerkung 1). Es fällt somit sowohl ein Lokal wie ein allgemeiner Grund für die Köhlsche Zurückschreibung des neolithischen Stadiums am Mittelrhein in das dritte Jahrtausend vor Christus weg, und man kann ruhig die Annahme von Hörnes und die unsrige: Mitte des zweiten Jahrtausends vor Christus, als relativ richtige Zeitansetzung betrachten.

Noch ein Wort zum Schlusse über die Rassen-angehörigkeit der Steinzeitmenschen von Worms und dem Mittelrheingebiete. Alexander v. Eckert hat im „Archiv für Anthropologie“ (III. Bd. S. 135 bis 136) die Mönshheimer und den Niederlingheimer Schädel für „algermanisch“ erklärt. Referent hat sich auf Grund der sorgfältigen Untersuchung des Kirchheimer Skeletts durch Waldeyer gegen germanische Rassenangehörigkeit der mittelrheinischen Steinzeitbevölkerung erklärt (vergl. „Studien“ V. Abth., S. 50 bis 53). Kein Anderer als Rudolf Virchow hat nun in dieser bereits seit 1868 bestehenden Diskussion zu Speyer am letzten Anthropologenkongreß ein gewichtiges Wort gesprochen (vergl. „Anthropologisches Korrespondenzblatt“, 1896, S. 76 bis 77), indem er sich gegen Eckerts Anhänger, H. v. Sölber in Stuttgart,¹⁾ wendet. Virchow stellt fest, daß der germanische Schädel an sich ein sehr schwieriges Problem sei, und dann seien nicht alle wirklich Germanen, denen man den Germanenschädel zuschreibt. Vor der Hand ist es möglich, daß nach der Hypothese von Penka-Wilser diese behenden Langschädelbesitzer der ersten Ausstrahlung der „germanischen“ Urrasse aus dem skandinavischen Norden angehören. Aber auch das ist möglich, daß diese Dolichokephalen Ausläufer der

prähistorischen Cro-Magnon-Rasse sind, welche Frankreich zur Steinzeit bevölkert haben welche Nordafrika noch jetzt als berberische Kabylen besetzt halten, welche als Guanaken auf den Kanarischen Inseln noch bis zur Ankunft der Spanier in „Steinzeitlicher Aufschuld“ gelebt haben (vergl. Hans Meyer: „Die Insel Tenerife“ S. 12 und S. 285 bis 319; derselbe Autor in der „Zeitschrift für Adolf Bastian“ S. 65 bis 78). Gegen beide Hypothesen spricht die nachgewiesene Körpergröße der Nordarier (Gallier und Germanen) sowie der Berber und der Guanaken.

Allem so gut unter dem Drucke der Außenwelt der mongolische Stamm dort, im Norden Chinas, die hohen Gestalten der Mandchus, hier, in der Ruhe des Polarstreifens, die zusammengeschrumpften Körper der Lappen und Eskimos hervorgebracht hat, so gut mögen auch hochgewachsene Arier und schlanke Libyer unter dem Drucke der Noth und der Entbehrung, infolge langer Wanderungen und der langen Winter, schon in grauer Vorzeit degenerirt sein.

Eine weitere anthropologisch-historische Frage ist die nach der Herkunft und der Rasse der brachykephalen Elemente in den neolithischen Grabfeldern am Mittelrhein.

Hier kommen folgende Schädel in Betracht: Erstens der Oberingelheimer,²⁾ der nach Alexander v. Eckert einen Index von 81,9 aufweist; zweitens zwei Schädel von Kirchheim a. d. Eck,³⁾ von denen der eine, sicherlich stark brachykephal, einen Index von über 80 aufweist, der andere es mit hoher Wahrscheinlichkeit ist (stark labirt). Diese Brachykephalen Süddeutschlands mit Schädelindex von über 80 sind einem eigenen süddeutschen Brachykephaltypus zugewiesen, zu dem Südbadenser, Altbayern u. d. Ticoler gehören. Von anderen Anthropologen, Broca, de Quatrefage und Topinard (Anthropologie) wird dieser Typus bald der rätische (oder disentische) bald — und jetzt überwiegend — der ligurische genannt. Der letztere Typus ist brachykephal und orthognath (= geradzahnig). Letztere Eigenschaft hebt besonders Alexander v. Eckert beim Oberingelheimer hervor.⁴⁾

W. Decker glaubt nun besonders aus sprachlichen Gründen diesen ligurischen Typus im südlichen Elsaß (entsprechend Südbaden, Nordschweiz, Graubünden-Nuverane) gefunden zu haben.⁵⁾ Die Bewohner sind hier klein, dunkel, zierlich, brachykephal. Jetzt noch läßt sich diese graue, dunkelbärtige und dunkelhaarige Bevölkerung mit breitem, hohem, orthognathem Schädelbau in der Vorderpfalz bis in die Gegend von Mainz verfolgen, wozu allerdings spätere römische Elemente ihr Ferment beigetragen haben werden. Allein nichts steht im Wege, unseren Brachykephalen der neolithischen Zeit mit den starken Indees und dem orthognathen Kieferbau diesen ligurischen Typus zuzuschreiben. Je weiter nach Süden, desto stärker früher und jetzt die Mischung der Dolichokephalen mit den ligurischen Breitshädeln. Decker

¹⁾ „Archiv für Anthropologie“, III. Bd. S. 131 bis 133.

²⁾ „Anthropologisches Korrespondenzblatt“, 1885, S. 61. Diese beiden Schädel sind im Museum der Pollichia zu Kirchheim aufbewahrt.

³⁾ „Archiv für Anthropologie“ a. D. S. 131 „sehr orthognathe Stellung“.

⁴⁾ W. Decker: „Jahrbuch für Geschichte, Sprache und Litteratur Elsaß-Lothringens“, X. Jahrgang S. 1 bis 11.

⁵⁾ Vergl. „Zusammenstellung der in Württemberg vorkommenden Schädelformen“, besonders S. 4, 6 bis 8, 20 und andere Stellen.

und d'Arbois de Jubainville betrachten ferner als ligurisch-italische Klus- und Ortsnamen: 1. Rhein = keltisch-ligurisch Rino. 2. Thur = piemontesisch Dora. 3. Leber = traeco-ligurisch Lambros. 4. Engers = ligurisch Argentia. 5. Moder = ligurisch Matrus. 6. Sauer = Sura. 7. Menach (bei Turheim) = ligurisch Isa. Isara. Isella. 8. Borbitomagus = piemontesisch Boraita. 9. Saar = ligurisch Sarius. 10. Mart = keltisch Aliso. Alisani. Alistro. Alzeto; vgl. piemontesisch Alizanum. 11. Caranusen = ligurisch Carusenim. 12. Ari-abbinum = keltisch Albiana. ligurisch Alb. Albianus. Albonius. Jedenfalls ist diese ligurische Hypothese weiterer Untersuchung werth.

Zur Beschäftigung mit diesen und ähnlichen archäologischen und anthropologischen Grundfragen regt den Besuch des wohlgeordneten Paulusmuseums die Betrachtung des hohen Glaschranks an, in welchem Schädel und Knochen, Kochgefäße und Feinbecher, Sacken und Beile, Perloquen und Armringe, Schleifsteine und Handmühlen, wohlgeordnet und wohlentferrt liegen als membra disiecta hominis sapientis antiquissimi Rhenani.

Niemand wird den schattigen Kreuzgang, wo die Wormser Steinzeitmenschen jetzt definitiv ruhen und rasten, ohne Anregung, ohne Befriedigung verlassen, und wohl mancher Forscher und Gelehrte, der bisher auf Prähistorie und Urgeschichte ziemlich verächtlich herabsah, wird sich beim Ablick dieser Nummen und doch berebren Zeugen grauer Vorzeit im Rheinlande gestehen müssen:

„Auch hier ist Wahrheit!“

Dr. C. Mehlis.

Neustadt a. d. Hardt; März 1897.

Nachtrag.

Mitte April wurde im rheinischen Gebiete ein neues Steinzeitgrabfeld bei Wachenheim a. d. Strimm entdeckt. Aufgegraben wurde ein liegender „Hocker“ mit zwei Feuersteinmessern und Thierknochen. Auch diese Funde gelangten nach Worms in das Paulusmuseum.

C. M.

Die Inventarisirung der geschichtlichen Denkmäler Deutschlands,¹⁾

über deren Stand zuletzt in der Nummer 4 des Korrespondenzblattes von 1895 (S. 37) eine Uebersicht gegeben wurde, ist andauernd im erteulichen Fortschreiten begriffen. Es sind inzwischen im Druck erschienen:

I. Königreich Preußen:

Provinz Ostpreußen: von dem Werke: „Die Bau- und Kunstdenkmäler der Provinz Ostpreußen“, im Auftrage des ostpreussischen Provinzial-Landtages bearbeitet von Adolf Hoenticher, Heft 5: „Litauen“, Heft 6: „Masuren“. — Provinz Westpreußen: von dem Werke: „Die Bau- und Kunstdenkmäler der Provinz Westpreußen“, herausgegeben von der Provinz, bearbeitet vom Landesbauinspektor Herse, Heft 10: „Löbau“. — Provinz Posen: von dem Werke: „Verzeichniß der

Kunstdenkmäler der Provinz Posen“, Band 3: „Die Landkreise des Regierungsbezirks Posen“, Band 2: „Der Stadtkreis Posen“. — Provinz Westfalen: von dem Werke: „Die Bau- und Kunstdenkmäler von Westfalen“, herausgegeben vom Provinzialverbande der Provinz Westfalen, bearbeitet von A. Ludorff, Provinzial-Bauinspektor und Konservator, „Stadtkreis Dortmund“, „Landkreis Dortmund“, „Kreis Soerde“. — Rheinprovinz: von dem Werke: „Die Kunstdenkmäler der Rheinprovinz“, im Auftrage des Provinzial-Verbandes herausgegeben von Paul Clemen, Band 2, Heft 2: „Stadt Duisburg und Kreise Mülheim a. R. und Ruhrort“, Heft 3: „Stadt und Kreis Essen“. Band 3, Heft 1: „Stadt und Kreis Düsseldorf“, Band 2: „Städte Barmen, Elberfeld, Remscheid und Kreise Renss, Mettmann und Solingen“, Heft 3: „Kreis Neuß“. — Hohenzollernsche Lande: das Werk: „Die Bau- und Kunstdenkmäler in den Hohenzollernschen Landen“. Im Auftrage des Hohenzollernschen Landesausschusses bearbeitet von Dr. Karl Theodor Zingeler, Fürstlich Hohenzollernscher Hofrath, und Wilhelm Friedrich Laur, Architekt“.

II. Uebrige deutsche Staaten:

von dem Werke: „Die Bau- und Kunstdenkmäler Thüringens“, bearbeitet von Professor Dr. Lehfeldt, Heft 21: Amtsgerichtsbezirk Altenburg (Sachsen-Altenburg), Heft 22: Amtsgerichtsbezirk Schmölln und Ronneburg (desgl.), Heft 23: Amtsgerichtsbezirk Oera und Hohenleuben (Neuß-Blauen i. L.); von dem Werke: „Anhalts Bau- und Kunstdenkmäler“ vom Kunsthistoriker Professor Dr. phil. Büttner in Dessau, Lieferung 7 bis 11; von dem Werke: „Die Bau- und Kunstdenkmäler des Herzogthums Braunschweig“, herausgegeben von der Herzoglichen Baudirektion, Band 1: „Kreis Helmstedt“. — Königreich Bayern: von dem Werke: „Die Bau- und Kunstdenkmäler in der Pfalz“, herausgegeben von der pfälzischen Kreisgesellschaft des bayerischen Architekten- und Ingenieur-Vereins, 3. Band, 4. Band 1. und 2. Lieferung, 5. Band 1. bis 3. Lieferung. — Ferner: von dem Werke: „Die Kunstdenkmäler des Königreichs Bayern vom 11. bis zum Ende des 18. Jahrhunderts“, beschrieben und aufgenommen im Auftrage des königlichen Staatsministeriums des Innern etc. Bearbeitet von G. v. Bezold und Dr. W. Mehl, Lieferung 3 bis 15. — Königreich Sachsen: von dem Werke: „Beschreibende Darstellung der älteren Bau- und Kunstdenkmäler des Königreichs Sachsen“ auf Staatskosten herausgegeben vom königlich sächsischen Alterthumsverein, 16. Heft: Amtshauptmannschaft Leipzig, 17. und 18. Heft: Stadt Leipzig, bearbeitet von Cornelius Gurkitt. — Königreich Württemberg: von dem Werke: „Die Kunst- und Alterthumsdenkmäler im Königreich Württemberg“, im Auftrage des königlichen Ministeriums des Kirchen- und Schulwesens, bearbeitet von Dr. C. Paulus, Text: Lieferung 11 bis 15. — Großherzogthum Baden: von dem Werke: „Die Kunstdenkmäler des Großherzogthums Baden, beschreibende Statistik“, im Auftrage des Großherzoglichen Ministeriums der Justiz, des Kultus und des Unterrichts, herausgegeben von Prof. Dr. Kraus, Baudirektor, Prof. Dr. Durm und Geheimen Hofrath Dr. Wagner, Band 3, Band 4, 1. Abthel. — Großherzogthum Hessen: von dem Werke: „Die Kunstdenkmäler des Großherzogthums Hessen“, Inventarisirung und beschreibende Darstellung

¹⁾ Von dem königlich Preussischen Kultus-Ministerium amtlich zur Verfügung gestellt.

der Werke der Architektur, Plastik, Malerei und des Kunstgewerbes bis zum Schlusse des 18. Jahrhunderts". Provinz Oberhessen, Kreis Friedeberg, bearbeitet von Dr. H. Adamy. — Großherzogthum Mecklenburg-Schwerin: von dem Werke: „Die Kunst- und Geschichtsdenkmäler des Großherzogthums Mecklenburg-Schwerin“ herausgegeben von Dr. F. Schlie, 1. Band: Die Amtsgerichtsbezirke Rostock, Ribnis, Sülze, Marlow, Tessin, Laage, Gnau, Dargun und Rentalen.

Nochmals der Streit um Burg Wertheim.

Zu dem Aufsatze des Herrn Baurath Dr. Mothes „Der Streit um Burg Wertheim“ in Nr. 6 des Korrespondenzblattes glaube ich im Interesse der Sache eine Behauptung von allgemeiner Bedeutung nicht ohne Widerspruch lassen zu sollen. S. 74 wird meine Ansicht, daß die Armbrust freihändig abgeschossen und daher die Auflagestange erst für (Hand-) Feuerwaffen eingeführt wurde, als falsch bezeichnet. Daß sie das nicht ist, ergibt sich wohl am einfachsten aus den bezüglich gleichzeitigen bildlichen Darstellungen aller Art. Unter den vielen mir bisher davon bekannt gewordenen ist jedenfalls nicht eine, auf welcher die Armbrust etwa nicht freihändig abgeschossen würde. Eine alte Armbrust der gewöhnlichen Größe (ungefähr 60 zu 80 cm messend, mit starkem Stahlbügel und nicht ohne Winde spannbar) wog 3,5, eine sogenannte Steinschleuder nur 2,5 kg; es gehörten also auch keineswegs, wie der Herr Verfasser a. a. O. meint, „Miesenkraft“ dazu, solche ohne Stütze abzuschießen. Die Waffe wurde daher bekanntermaßen auch in der Feldschlacht wie auf der Jagd und hier wie dort auch von Reitern verwendet. Es kommt hinzu, daß dementsprechend sich (alte) Schießarten mit Auflegevorrichtung, soweit meine Erfahrung reicht, in Burgbauten aus der Zeit vor allgemeinerer Einführung der Feuerwaffen nicht finden, und daß die Armbrust auch ihrer Form nach sich gewiß wenig dazu eignete, so (beweglich) aufgelegt zu werden. Daß es auch ungleich größere Armbrüste — mehr Antwerpe von dieser Form — gab, die auf Ratten oder Böcken lagen, habe ich „Burgenkunde“ S. 400 auch angegeben 1)

Noch beiläufig bemerkt, werde ich auf derselben Seite auch mit Unrecht dahin berichtet, „daß der deutsche Ritterorden schon 1328 große Kanonen hatte“. Es ist schon von Töppen (die ältesten Nachrichten über das Geschützwesen in Preußen) nachgewiesen worden, daß diese sich hier und da wohl findende Angabe lediglich auf einer irthümlichen Auffassung einer Stelle Wigands von Marburg beruhe (vergl. Kohler, Entwicklung des Kriegswesens zc. [1887] III. 1. S. 237).²⁾ Hofrath Dr. Piper.

1) Herr Baurath Dr. Mothes bleibt fernerseits dabei, daß man auch für Armbrüste Auflegestangen gebraucht haben konnte, und verweist auf die großen Armbrüste der Leuziger Schützengesellschaft und des Meißener Stadtschützenhauses.

2) Herr Baurath Dr. Mothes halt es für unerheblich, ob der deutsche Ritterorden 1328 Kanonen hatte oder nicht, da solche für 1301 bis 1327 mehrfach nachgewiesen seien, und es ihm nur darauf ankomme zu zeigen, daß bereits um etwa 1330 Feuerschießarten bestanden haben könnten.

Wirksamkeit der einzelnen Vereine.

Königliche Kommission für württembergische Landesgeschichte. Am 21. April d. Js. fand unter dem Vorsitz des Kultusministers Dr. v. Sarwey eine Sitzung der Kommission für Landesgeschichte statt. Der Vorsitzende gedachte in warmen Worten des hochverdienenden Mitgliedes der Kommission Prof. Dr. Dietr. Schäfer und bedauerte sein Ausbleiben mit seiner Uebersiedelung nach Heidelberg. Sodann wurde Bericht über das Jahr 1896/97 mit den Rechnungsergebnissen vorgetragen und der Voranschlag für 1897/98 beraten. Die Arbeit der Völsger fand warme Anerkennung. In mehreren Bezirken ist die Aufnahme der örtlichen Geschichtsquellen vollendet oder dem Abschluß nahe. An den zur Veröffentlichung bestimmten größeren Werken wird rühmlich gearbeitet. Für den Druck im Jahr 1897/98 ist in Aussicht genommen die Sammlung historischer Vieder aus Württemberg von Prof. Dr. Steiff, bezw. der erste Band des Öttinger Urkundenbuchs von Professoratskandidat Diehl. Auch der siebente Band des württembergischen Urkundenbuchs, zu dessen Förderung die Kommission einen Hilfsarbeiter in der Person Dr. Mehrings gestellt hat, steht in Aussicht. Die Bearbeitung des Seilbronner Urkundenbuchs hat neben Prof. Dr. Dürr Privatdozent Dr. H. Günter in Tübingen übernommen, der das Rottweiler Urkundenbuch für die Kommission hergestellt hat. Die Korrespondenz von Herzog Christoph, für welche Dr. Ernst in Tübingen thätig ist, wird noch zwei Jahre in Anspruch nehmen. Weiterhin stehen in Aussicht die württembergische Monographie von Rektor Dr. Weizsäcker in Calw und die Geschichte der württembergischen Verwaltung von Archiosekretär Dr. Winterlin, während Dr. Kaser für Bearbeitung der Akten des schwäbischen Bundes noch eines längeren Zeitraums bedarf. Angeregt wurde die Neubearbeitung von Binder, württembergische Münz- und Medaillenkunde (Stuttgart 1846), da es für die neuere Zeit an den nöthigen Hilfsmitteln fehlt und Neuwürttemberg mit seinem Münzwesen mehr berücksichtigt werden muß. Gestreift wurde der Gedanke an ein württembergisches corpus inscriptionum im weitestem Umfang. Doch geben die neueren Oberamtsbeschreibungen hier einen Ersatz. Dringender dürfte die Bearbeitung der alten Annalen des Landes nach den Grundsätzen der Kommission, auch der als Beilage zu den Vierteljahrsheften schon gedruckten, wie der noch ausstehenden von Zwiefalten und Blaubeuren (Tubingius) und der in Lindau erhaltenen Beutelsbacher sein. Ebenso fehlt eine Sammlung der Bauernkriegsakten für Württemberg. Die Prozeßakten von Feuerbacher sind noch nicht kritisch bearbeitet. Endlich dürfte die begonnene Veröffentlichung von Chroniken fortzusetzen sein. Die Chronik von Georg Widmann müßte eine willkommene Ergänzung des ersten Bandes der Geschichtsquellen geben. An Arbeit fehlt es noch lange nicht. Man hofft, daß Schäfers Nachfolger in Tübingen, Prof. Dr. Busch, an der Lösung der Aufgaben der Kommission sich ebenso kräftig betheiligen wie jener.

Historische Kommission für Hessen und Waldeck.

Am 10. Juli fand in dem Senatssaale der Universität Marburg die förmliche Begründung der „historischen Kommission für Hessen und Waldeck“ statt. Der Einladung des provisorischen Ausschusses waren einige dreißig Geschichtsfreunde aus allen Theilen des Hessen-

landes gefolgt, darunter Oberkenistorialrath Niede und Landesbantrath Jhr. Wolff v. Gudenberg aus Kassel, Oberbürgermeister Hebeschuss aus Hanau und Anton aus Fulda, Geh. Hofrath Prof. Dr. Enken und Prof. Dr. Höhlbaum aus Gießen, Jely v. Gilsa zu Gilsa, Sanitätsrath Dr. Schneider aus Fulda. Zahlreiche Andere hatten ihr Ausbleiben entschuldigt, jedoch zugleich ihre volle Zustimmung zum Werke erklärt. Prof. Jhr. v. der Kopp eröffnete die Versammlung mit einer Ansprache, welche Zweck und Ziel der historischen Kommission darlegte und konstatierte, daß den Bestrebungen der Kommission sich bereits eine lebhaftere Theilnahme zugewandt habe. Die Zahl der Mittheiler belaufe sich auf über 50, und auch die Zahl der Zusätze und Patrone mehrte sich in erfreulicher Weise, obgleich Behörden und Körperchaften bisher noch nicht angegangen seien, weil der provisorische Ausschuss dieses bis nach Konstituierung der Kommission verschoben zu müssen geglaubt habe. Als Zusätze seien der Kommission beigetreten die Herren Bierbrauereibesitzer Zumpf in Kassel und Prof. Dr. v. Enbel in Marburg; als Patrone die Direktion der Königlich Preussischen Staatsarchiv mit einem jährlichen Zuschuß von 1000 Mk., die Fürstlich Waldeckische Landesregierung, das königliche Konjunktivium in Kassel, der Oberhessische Geschichtsverein in Gießen, die Herren Oberpostdirektor und Kammerherr Jhr. Hugo v. Dörberg auf Hausen, Vizebürgermeister Heraeus in Hanau, Bierbrauereibesitzer H. Kopp, Amtmeister Jhr. v. Pappenheim und Archivrath Dr. Meiner in Marburg. Der Verein für Hessische Geschichte und Landeskunde habe der Kommission für das laufende Jahr 500 Mk. bewilligt. Weitere Beiträge seien in bestimmte Aussicht gestellt, so daß die Kommission mit Zuversicht der Zukunft entgegensehen könne. Der Vortragende schloß mit dem Antrage, die Kommission für begründet zu erklären, und stellte sodann, nachdem der Antrag angenommen, die Liste der Zusätze, Patrone und Mitglieder ist. An diese Mittheilungen schloß sich die Vorlesung und Besprechung der Statuten, die nach längerer Debatte mit einigen Veränderungen angenommen wurden. Bei der hierauf vorgenommenen Vorstandswahl wurden gewählt die Herren Prof. v. Below, Jhr. H. v. Dornberg, Oberbürgermeister Hebeschuss, J. v. Gilsa, Vizebürgermeister Heraeus, Bibliothekar Dr. Kochendörffer, Archivrath Meiner, Prof. Jhr. v. d. Kopp, Prof. Schroeder, Prof. Wendt, Oberbürgermeister Wehrburg. Die Direktion der Staatsarchiv delegierte in den Vorstand den Archivrath Koenecke, der Hanauer Geschichtsverein die Herren Sanitätsrath Dr. Eisenach und Prof. Suchter. Die Vertreter der Vereine in Kassel, Gießen und Fulda befehlten sich die Ernennung ihrer Delegierten vor. Zum Schluß wurde der nächste Arbeitsplan besprochen und beschlossen, zu beginnen mit der Bearbeitung der Regesten der Landgrafen von Hessen bis auf Philipp den Großmüthigen, der Hessischen und Waldeckischen Chroniken des 14. bis 16. Jahrhunderts, der Hessischen Landtagsakten und der Herausgabe eines Fuldaer Urkundenbuches sowie eines historischen Ortslexikons für Hessen und Waldeck. Die Versammelten trennten sich unter allseitigen lebhaften Wünschen für das Gedeihen und die erfolgreiche, fruchtbare Wirksamkeit der neugebildeten „historischen Kommission für Hessen und Waldeck“. Der gewählte Vorstand hielt alsbald eine Sitzung ab und wählte den Prof. v. d. Kopp zum Vorsitzenden, Prof. Höhlbaum-Gießen zum stellvertretenden Vorsitzenden; zum Schriftführer wurde

Bibliothekar Dr. Kochendörffer, zu seinem Stellvertreter Bibliothekar Dr. Scherer-Kassel; zum Schatzmeister Archivrath Dr. Koenecke, zu seinem Stellvertreter Prof. Wendt gewählt.

Historische Kommission für die Provinz Sachsen. Als 30. Band der Geschichtsquellen ist erschienen die Chronik Hartung Cammermeisters, herausgegeben von Professor Dr. Reiche. (Halle, Mendel, 1896. 74 und 247 S.). Hartung Cammermeister war Bürgermeister von Erfurt und hat eine Chronik seiner Vaterstadt sowie Thüringens überhaupt von 1440 bis 1457 geschrieben, die bisher nur in einzelnen Theilen von Mencken veröffentlicht, jetzt vollständig in einer vorzüglichen Ausgabe von Reiche (Königsberg in der Neumark) vorliegt. Die Chronik, über deren Verfasser und Handschriften die Einleitung gut orientirt, bildet eine wichtige Quelle für die Geschichte des sächsischen Bruderkrieges, der schwarzburgischen Fehde, der Wisthumischen Irrungen etc.

Verein für Geschichte der Neumark. Schriften Heft IV. Landsberg a. W. Schaeffer und Cie., 1896. 126 S. Amtsgerichtsrath Berg in Zeipelberg behandelt unter Verwerthung von Akten die Gefangennahme des Generals Viktor, der am 12. Januar 1807 in Arnswalde von einigen Bürgern festgenommen und von Soldaten nach Kolberg abgeführt wurde, wofür die Stadt mit einer Geldstrafe von 3159 Thalern büßte. Pfarrer Dr. Wendland in Liebenau erläutert das Altarbild von Zielentz, dessen Holzschneidereien und Gemälde erst kürzlich wiederentdeckt sind, und sucht namentlich die Entstehungszeit des Kunstwerkes zu bestimmen und als Urheber des ältesten Theiles unbekannte Künstler aus Durers Schule nachzuweisen. Archivrat Dr. Bär veröffentlicht eine gleichzeitige Mittheilung über die Eroberung Landsbergs und Frankfurts im April 1631, einen im Stettiner Staatsarchiv befindlichen Brief des Dr. Fabricius, Feldpredigers Gustav Adolfs, vom 26. April 1631. Amtsgerichtsrath Berg untersucht die Vorgeschichte und Gründung von Arnswalde und gelangt zu dem Ergebnis, daß dort ursprünglich eine slavische Niederlassung bestanden habe, aber wieder zu Grunde gegangen sei, daß dann im Anfang des 13. Jahrhunderts Johanniter und Mönche von Colbat die Kultivierung und Germanisirung der Gegend begonnen haben. Im Jahre 1269 hätten sich die brandenburgischen Markgrafen des Landes bemächtigt und etwa 1285 sei Arnswalde, wahrscheinlich mit Einwohnern von Angermünde, gegründet worden.

Königlich Sächsischer Alterthumsverein. Neues Archiv für Sächsische Geschichte und Alterthumskunde. Herausgegeben von Dr. H. Ermisch. Bd. XVIII, Heft 1/2. Dresden 1897, W. Baensch.

Das Heft ist diesmal besonders reichhaltig. Der Herausgeber beschreibt eingehend die im Weimarer Gesamtarchiv befindliche Fehdungsrechnung Markgraf Wilhelms I. von Meissen von 1386 — die einzige ihrer Art, die sich bis zum Anfange des 15. Jahrhunderts erhalten hat — nach ihrer Einrichtung und ihrer Bedeutung für die peltsche Geschichte der Zeit sowie namentlich für die Kenntniz des Lebens an einem Fürstehofe des 14. Jahrhunderts. In der Einleitung wird eine Uebersicht über sämtliche sächsisch-thüringischen Nemterrechnungen, die sich aus der Zeit bis 1407 er-

halten haben, gegeben. — J. Weß schildert die Anfänge der Reformation in Schneeberg und die mannigfachen Schwierigkeiten, die sich daraus ergaben, daß jene Bergstadt bei der Theilung von 1485 im gemeinschaftlichen Besitz der ernestinischen und der albertinischen Linie geblieben war. A. Wahl giebt neue Aufschlüsse über die durch die fälschliche Successionsfrage bedingte wechselnde Politik Sachsens gegenüber dem Kaiser und den protestantischen Ständen in den Jahren 1614 und 1615. N. Schmertsoch stellt das durch gegenseitige Eifersucht gehemmte Eintreten von Kurachsen und Kurbrandenburg für die Protestanten in Ungarn 1682 bis 1691 dar. Einen kleinen Beitrag zur Geschichte des geistigen Lebens in Leipzig bietet ein Aufsatz von A. Richter über Vicanders (Chr. Fr. Henrici) poetische Zeitungen, die sich daran knüpfende unerquickliche Fehde und Gottscheds Auftreten gegen diese „Kaiserin bey den Poeten“ (1724). A. Merche behandelt die ältesten Namen des Sebnitzbaches. Ein noch wenig durchforschtes Gebiet betritt K. Neefe mit seinem Aufsatz über die Entwicklung der sächsischen Infanteriemusik bis zum Ende des 18. Jahrhunderts. Aus Handschriften der Leipziger Universitätsbibliothek theilt S. Förstemann mehrere Beiträge zur sächsischen Geschichte mit: Meldung zum Baccalaureats-eramen bei der Leipziger Facultas artium (1464), die interessante Aufschlüsse über die Lehrthätigkeit der dortigen Dozenten geben, Notariatsinstrumente von 1335 über eine Berufung des Bischofs von Meissen an den päpstlichen Stuhl wegen einer vom Erzbischof von Magdeburg verhängten Exkommunikation und von 1416 über eine von einem Meißner Bürger dem Meißner Kanonikus Nikol. Lubinheim gemachte Schenkung zur Fortsetzung seiner Studien, Notizen über Streitigkeiten zwischen der Freiburger Geistlichkeit und der Stadt 1440 bis 1445, eine Tabelle über Vertheilung von Predigten und Kollationen im Kloster Altleitzsch (1477 bis 1478), Verhandlungen zwischen der Pfarrgeistlichkeit und den Franziskanern zu Zwickau (1462). Eine Heimere Mittheilung von H. Knothe betrifft die Ernennung des Apel Bischof, des Hofmarschalls Friedrich des Streitbaren, zum Landvogt der Niederlausitz und den erfolgreichen Widerstand der Stände gegen diese Ernennung. H. Ermisch veröffentlicht aus dem Frankfurter Stadtarchiv zwei Schriftstücke über die Einführung der Schneeberger Bergordnung vom 17. November 1479. Zahlreiche Rezensionen und eine Litteraturübersicht schließen das Heft.

Verein für mecklenburgische Geschichte und Alterthumskunde. Mecklenburgische Volksüberlieferungen. Im Auftrage des Vereins gesammelt und herausgegeben von N. Wossidlo. I. Räthsel. Wismar 1897, Hinstorff. XXIV. und 372 S. Der Verein beginnt mit diesem Bande in trefflicher Weise eine Publikation, die hoffentlich bei anderen Vereinen Nachfolge finden wird. Infolge einer auf der Hauptversammlung zu Wismar 1890 durch Pastor Krüger aus Kallhorst gegebenen Anregung unternahm ein Ausschuß des Vereins die vorbereitenden Schritte für eine Sammlung mecklenburgischer Volksdichtungen, Volksreime, Räthsel etc. und beauftragte mit der Herausgabe den Oberlehrer N. Wossidlo in Waren, der auch unsern Lesern bereits als Mitarbeiter des Korrespondenzblattes bekannt ist. Als erster Band der geplanten Veröffentlichung liegt jetzt die Sammlung der Räthsel vor in etwa 1000 (oder

unter Einrechnung der verschiedenen Fassungen 2141) Nummern, gealtert in: 1. Gaentliche Räthsel, Vollräthsel oder Sachenräthsel; 2. Scherzräthsel und Räthselfragen; 3. Räthselnagen und Räthselmärchen beigegeben ist, außer den vorzürücklichen Anmerkungen über Litteratur etc., ein Verzeichnis der wichtigeren in den Räthseln vorkommenden Wörter und Namen.

Westpreussischer Geschichtsverein. In Veröffentlichungen des Vereins erschienen im Jahre 1895 zunächst das Schlußheft des ersten Bandes der von Dr. Thunert-Culmsee bearbeiteten Akten der Ständetage Preußens Königlich Antheils (Westpreußen); der erste Band umfaßt im Ganzen die Akten der Jahre 1486 bis 1479. Sodann gelangte zur Ausgabe das 35. Heft der Zeitschrift des westpreussischen Geschichtsvereins; es enthält folgende Abhandlungen: K. Grasse, Der Hochmeister Heinrich von Klauen im Konflikt mit den Städten des Ordenslandes Preußen. — F. Jacobi, Neuere Forschungen über das Thorner Blutgericht 1724. — F. Reh, Das Verhältniß des deutschen Ordens zu den preussischen Bischöfen im 13. Jahrhundert. — Im Uebrigen ist von der Thätigkeit des Vereins im verfloffenen Winter Folgendes zu berichten. Es wurden vier Versammlungen abgehalten, darunter drei in Danzig, eine in Elbing. In jenen sprachen die Herren: Dr. Simson-Danzig über den Beginn der Danziger Kommissionshändler 1568-69, Dr. Nemus-Graudenz über Westpreußen in den Kämpfen um die Fischherrschaft, Oberlehrer Behring-Elbina über die Anfänge der englischen Societät in Elbing. Außerdem machte der Vorsitzende, Stadtschulrath Dr. Damas, Mittheilung über die auf der letzten Versammlung des Gesamtvereins der deutschen Geschichts- und Alterthumsvereine sowie von den Vertretern landesgeschichtlicher Publikationsinstitute aufs Neue angeregte Ausarbeitung historisch-statistischer Grundkarten. In der Sitzung in Elbing sprach Dr. Nemus-Graudenz über die Geschichte des großen Marienburger Werders. Dr. Nemus bearbeitet diese Geschichte im Auftrage des Vereins und hat die Vorarbeiten dazu im Wesentlichen vollendet.

Historischer Verein für die Saargegend zu Saarbrücken. Bericht für 1896. Die Mitgliederzahl betrug 260, die Zahl der Vorträge acht. Dr. Lehner sprach über die Amazonenstatue in Trier, Rektor Jungk über Fegenprozesse in der Saargegend und über den Straß der Volklinger Bauern im Jahre 1566. In Arbeit befinden sich: Neuauflage der Köhnerschen Geschichte von Saarbrücken, die Saarbrücker Regesten und ein Heft Beiträge zur Saarbrücker Geschichte. Von den im Wiesbadener Archiv befindlichen Saarbrücker Schloßplänen ließ der Verein 20 photographische Aufnahmen anfertigen.

Alterthumsverein der Stadt Memmingen. Dieser Verein ist am zweiten Weihnachtsfeiertage des Jahres 1881 gelegentlich eines Ausfluges nach Niederrieden bei Memmingen entstanden, indem die Beschäftigung eines benachbarten alten Grabhügels, des sogenannten „Lehbühls“ einer Anzahl von Mitgliedern der Memminger Alpenvereins-Sektion und mehreren anderen Herren Veranlassung gegeben hat, sich zu einer besonderen Gruppe der deutschen anthropologischen Gesellschaft zusammenzutun. Aufgabe war zunächst, die zahlreichen prähistorischen Stätten der Umgegend aufzusuchen, festzustellen und zu beschreiben.

Die Ergebnisse sind auch, hauptsächlich durch das Verdienst des inzwischen leider verstorbenen Reallehrers Dr. Drehtler handschriftlich zusammengestellt und theilweise wissenschaftlich verwerthet worden. Die geschichtliche Vergangenheit der ehemaligen Reichsstadt, ihre reichhaltigen, in bester Ordnung erhaltenen beiden Archive, ferner die historischen Stätten der Umgegend, Burgen, Burgräben und Klöster, haben aber bald dazu geführt, die Thätigkeit des Vereins auszuweiten und ihn im Jahre 1885 zu einem „Memminger Alterthumsverein“ zu erweitern. Dabei wurden die Excursionen in der Nachbarschaft noch längere Zeit fortgesetzt, und mehrere Vorträge des Vereins begannen auch mit der Stadtgeschichte im engeren und weiteren Sinne sich zu beschäftigen, wovon die vom königlichen Rektor des Progymnasiums Friedrich Döderlein bearbeitete Clausische Memminger Chronik, eine Fortsetzung der älteren von 1826 bis 1892, als bedeutendes Ergebnis 1894 im Druck erschienen ist. In den Wintermonaten fanden und finden alljährlich Versammlungen mit Vorträgen statt, welche bisher zum Theile in dem Unterhaltungsblatte zur Memminger Zeitung „Schwäbischer Erzähler“, einige auch in allgemeinem zugänglichen wissenschaftlichen Zeitschriften zur Veröffentlichung gelangt sind. Die Mittel des Vereins ermädelichen die Herausgabe einer eigenen periodischen Zeitschrift nicht, so daß dieser des unschätzbaren Vortheils des Schriftenaustausches mit anderen Vereinen entbehren muß. Der Stadtmagistrat leistet zwar alljährlich einen nicht unbedeutenden Zuschuß; aber zur Aufgabe des Vereins gehört auch die Erhaltung und Vermehrung des schon recht reichhaltig gewordenen städtischen Museums, die Errichtung von Gedenktafeln an historisch bedeutameren Gebäuden der Stadt, die Förderung der Denkmalpflege der Stadthore, sowie die Bestreitung der Kosten von Untersuchungen und Ausgrabungen, wie z. B. 1882 bis 85 der Neihengräber zu Mertissen, etc.

Um den Umfang der Thätigkeit des Vereins im Einzelnen einigermaßen zur Kenntniß zu bringen, möge es gestattet sein, eine Reihe der bisher gehaltenen Vorträge und Berichterstattungen nachfolgend aufzuzählen: 1882 bis 1885 über: Römerschanzen und Hochäcker; Neihengräber zu Mertissen und Bellenberg; Topfkunst und deren Geschichte; Bellenberg und Mertissen; Stelsburg und Falken; Grönenbach, Rotenstein und Kalden; Geschichte und Verhältnisse unserer Provinz unter den Römern. 1886 über: Festlichkeiten in Memmingen beim Regierungsantritt des Römischen Kaisers Joseph I. im Jahre 1705; Öffnung eines Hügelgrabes bei Kellmünz (Bronzezeit); Der Leipziger Universitätsprofessor Mag. Johannes Hummel von Memmingen; Entwicklung des Schulwesens im Mittelalter; Aus alten Zeiten (Kaiser Maximilian I. und die Stadt Memmingen); Einige Nachrichten über Schloß und Herrschaft Eisenburg; Buchdruckerkunst und deren erste Meister in Memmingen; Zustände im schwäbischen Kreis 1796. 1887 bis 1888 über: Der schwarze Tod im 14. Jahrhundert; Kriegereignisse um Memmingen 1796; Der Fuggerbau in Memmingen; Alte Geschichten vom Marktplatz in Memmingen; Die vormalige Leonhardkapelle; Malerei: unter besonderer Rücksichtnahme auf Memmingen; Die Kinderlehrkirche in Memmingen; Die alten Steinkreuze an Straßen und Wegen und deren Bedeutung; Vom Hermannsbau in Memmingen. 1889 über: Das ehemalige Schottenkloster und den Friedhof in Memmingen; Ältere Münzgeschichte

des südlichen Schwabens; Die Chorgestühle in der Martinskirche; Wallenstein in Memmingen. 1890 über: Bronzezeit; Zur Drisaeschichte von Wöringen; Zur Baugeschichte der Frauenkirche; Der Auasburger Chronist Burtard Zink, ein Memminger; Geld- und Münzgeschichte des Allgäu im 16. Jahrhundert. 1891 über: Hexenprozesse in Memmingen im 16. und 17. Jahrhundert; Der Fischtag in Memmingen; Das Ulmer und das Rempferthor. 1892 über: Das Freiericht in Wilmunshausen; Zur Geschichte der Medaillenkunst; Memminger Schützenwesen und Schützenfeste in alter Zeit; Alte Gebräuche in Memmingen seit dem 15. Jahrhundert; Memmingen im Brennpunkt deutscher Geschichte (1525). 1893 über: Memmingen zur Zeit des dreißigjährigen Krieges; Alte Gastherbergen in Memmingen, I; Die Bayern in Memmingen 1702. 1894 über: Die Frauenkirche und ihre Kunstschätze; Zur älteren Geschichte des Unterhospitals und des vormaligen Klosters des heiligen Geist-Ordens in Memmingen; Alte Gastherbergen in Memmingen, II; 1895 über: Die Anfänge der Schutzpockenimpfung in Memmingen; Zur Geschichte des Obst- und Gartenbaues in Memmingen; Memminger Geschlechternamen. 1896 über: Eine Wanderung in der Kalkstraße; Herkunft und Bedeutung der Regenbogen-Schiffelchen; Memminger Salzhandel zu Zeiten der Reichsstadt, I. 1897 über: Salzhandel zu Zeiten der Reichsstadt, II; Memminger Aerzte aus der Familie Ehrhart; Memminger Verkehrsweisen zu Reichsstadtzeiten.

Wenn wir diesen ersten Bericht über unseren Verein durch die Aufzählung von in demselben gehaltenen Vorträgen anscheinend zu sehr verlängert haben, so ist es auch in der Meinung geschehen, das eine oder andere behandelte Thema könnte vielleicht Veranlassung zu Korrespondenzen geben. Wir würden sehr gern dazu bereit sein und fügen nur noch bei, daß der Memminger Alterthumsverein auch allen andern Gebieten der Forschung, insbesondere z. B. auch der Geschichte der Innungen, der Geschlechtergeschichte, etc. seine Aufmerksamkeit zuwenden und für jede Anregung und Unterstützung hierin um so dankbarer wäre, als er, wie schon erwähnt, des Vortheils des Schriftenaustausches entbehren muß.

Schriften des Vereins für Geschichte des Bodensees und seiner Umgebung.

XXIV. Heft, mit fünf Abbildungen, einer Kartenskizze und vier Tafeln Siegelabbildungen. 1895. 248 S. Das XXIV. Heft enthält einen Bericht über die Vereinsversammlung vom 5. und 6. August 1894 in Singen und auf dem Hohentwiel, sowie die dort gehaltenen Vorträge: Ekkehard II. in der Geschichte (von Hofkaplan Martin); die Landgrafschaft Nellenburg (von Archivsekretär Dr. Zumbült); die Geschichte des Hohentwiels (von Fabrikant G. Teufel). Aus den „Abhandlungen und Mittheilungen“ heben wir hervor den sehr gründlichen, fast durchweg aus Urkunden und Alten geschöpften Aufsatz des Stadtpfarrers Nies in Friedrichshafen über „die Geschichte der königlichen Domäne Manzell und im Zusammenhange damit die Geschichte des Klosters Weigenau“, in dem auch Notizen über die Besitzungen des Klosters zusammengestellt sind. Der Verfasser beginnt mit der Pfahlbauzeit und schließt mit der Gegenwart. Pfarrer Reinwald widmet dem am 10. März 1895 verstorbenen Vearänder und Ehrenpräsidenten des Bodenseevereins Dr. Albert Woll einen Nachruf.

XXV. Heft. 1896. 140 S. Dieses Heft enthält den Bericht des Pfarrers Reinwald über die in Verbindung mit der Generalversammlung des Gesammtvereins am 15. und 16. September 1896 in Konstanz abgehaltene Jahresversammlung des Vereins und die Vorträge „Bruchstücke aus der Geschichte der Stadt Konstanz“ (von Hofkaplan Martin) und „Bischof Gebhard III. von Konstanz“ (von Professor Meyer v. Kononau). Die „Abhandlungen und Mittheilungen“ bringen einen Aufsatz: „Zum sogenannten Seeschießen“ (von Eberhard Graf Zeppelin), ferner die Chroniken Voralbergs für 1893 (von Dr. Huber-Bregenz); von Ueberlingen für 1893 und 1894 (von Sachmann Ueberlingen); von Thurgau für 1894 (von Professor Meyer-Frauenfeld); von Radolfzell für 1894 und 1895 (von Gasi-Radolfzell); von Meersburg für 1894 und 1895 (von Rathschreiber Straß); von Oberschwaben für 1894; von Lindau für 1894 und 1895 (von Pfarrer Reinwald). Der Verein zählte am 1. Februar d. J. 670 Mitglieder.

Beiden Heften beigegeben ist die Fortsetzung der Geschichte der Freiherrn v. Bodmann, von 1352 bis 1433 (S. 71 bis 152) und von 1433 bis 1474 (S. 153 bis 200).

Verein für Lübeckische Geschichte und Alterthumskunde. Auszug aus dem Bericht über das Jahr 1896. Die Versammlungen des Vereins boten folgende Vorträge und Mittheilungen: Am 15. Januar sprach der Vorsitzende Dr. Ad. Hach über die Ehrenrechte der zur Familia Senatus gehörigen Beamten, besonders des Physikus. Er theilte sodann aus dem 1723 erschienenen Buche von David Zaymann „Der auf Ordre seines Kaisers reisende Chineser“ den auf Lübeck bezüglichen Abschnitt mit und wies darauf hin, daß derselbe vielfach übereinstimme mit dem 1697 erschienenen Buche des Pastors Levermann „Die beglückte und geschmückte Stadt Lübeck.“ Senator Dr. Brehmer besprach den Knochenhauer-Aussland von 1384. Am 29. Januar berichtete Staatsarchivar Dr. Hasse über die auf Kosten des Lübecker Rathes erfolgte Erziehung zweier junger Russen, welche der 1603 aus Moskau zurückkehrenden holländischen Gesandtschaft mitgegeben waren und bis 1610 die Katharinenkirche in Lübeck besuchten. Dr. Ad. Hach gab weitere Mittheilungen über David Zaymann. Am 26. Februar behandelte Senatssekretär Dr. Ed. Hach das Nachlaß-Inventar des 1669 verstorbenen Schiffers Sochim Wulff. Am 25. März verlas Dr. Ad. Hach die von einem Vereinsmitglied gefertigte Uebersetzung einer schwedischen Abhandlung von E. Hammarstedt „Ueber die Heilighaltung des Brotes in Schweden.“ Daran knüpfte sich eine Besprechung über das früher hier gebräuchliche Brennefenbrot und anderes zu Festzeiten bereitetes Gebäck. Am 15. April fand, wie üblich, ein gemeinsames Jahresfest des Vereins mit dem Verein von Kunstfreunden statt; letzterer hatte dazu die Einladung ergehen lassen. Staatsarchivar Dr. Hasse hielt den Festvortrag „Aus der Lübeckischen Malergeschichte;“ er behandelte namentlich Mathias Blad, welcher u. a. das Epitaphium Sochim Wulffs in der Jakobikirche gefertigt hat, und Franz Desterreich, welcher 1685 den Audienzsaal des Rathhauses mit einem allegorischen Gemälde zierte, das später den Torellischen Gemälden weichen mußte. Am 29. April rug Dr. Hasse über Schulfeierlichkeiten vor, die im Katharineum 1790—1806 zu Ehren der damaligen Kaiser Joseph II., Leopold II., Franz II., sowie bei der

Einführung neuer Rektoren stattfanden. Dr. Lenz machte im Anschluß an den früher erstatteten Bericht der Kommission für das altfächische Bauernhaus weitere Mittheilungen über das Vorkommen der sogenannten Donnerbesen. Senator Dr. Brehmer besprach zwei niederdeutsche Kochbücher aus dem 16. und 17. Jahrhundert. Am 30. September sprach Dr. Ad. Hach über die Lebensumstände und das Testament Godard Wigerings, dessen Grabplatte in der Marienkirche erhalten ist. Dr. Hasse erwies aus Verzeichnissen der Buden und Keller, daß die Eintheilung der Stadt in vier Quartiere schon im 14. Jahrhundert üblich war. Senator Dr. Brehmer schuldete den Streit Lübeck mit Kurland v. der Lucht und seinen Erben im 15. Jahrhundert. Am 28. Oktober hielt Dr. Wehrmann einen Vortrag über den Rechtsstreit des Lübecker Kaufmanns Hermann Coinghufen mit Hermann Daniel aus Frankenhafen, 1460 bis 1465. Senator Dr. Brehmer berichtete über die kürzlich erschienene Schrift des hiesigen katholischen Pfarrers Allgöns „Geschichte der Lübecker Kirche seit 1330,“ worin bisher unbekanntes Quellenmaterial mitgetheilt ist. Dr. Hasse sprach über das bei dem Rathshuhl in der Marienkirche befindliche Stadtbild. Am 25. November berichtete Dr. Ad. Hach über einen in Frankreich gefundenen Bischofsring, der dieselbe räthselhafte Inschrift trägt wie ein früher in Alt-Lübeck gefundener (Theobaldsthal); er sprach ferner über die Lübeckische Bank in der Gesellschaft der Schwarzhäupter zu Niga. Dr. Th. Hach legte prähistorische Funde aus einer Brandgrube bei Nisse vor.

Von den Mittheilungen des Vereins sind im Laufe des Jahres 1896 die Nummern 4 bis 10 des siebenten Hefts ausgegeben worden. Von der Zeitschrift befindet sich das dritte Heft des siebenten Bandes im Druck. Vom Urkundenbuch ist das erste Heft des zehnten Bandes vollendet und wird bald erscheinen. Am Ende des Jahres 1896 zählte der Verein 3 Ehrenmitglieder, 15 korrespondirende, 89 Mitglieder. Durch den Tod verlor der Verein am 17. Januar sein Ehrenmitglied, den Hanseatischen Gesandten und Minister Dr. Friedrich Krüger, am 4. Dezember seinen langjährigen hochverdienten Vorsitzenden, Polizeirath Dr. Adolf Hach, nachdem derselbe noch kurz zuvor die letzte Vereinsversammlung des Berichtjahres in voller Kraft geleitet hatte. Beiden wird ein ehrenvolles Andenken, wie in weiteren Kreisen, so auch in unserm Verein bewahrt bleiben.

Deutscher Geschichtsforschender Verein des Kantons Freiburg. Der Verein hielt im Jahre 1896 zwei statutengemäße allgemeine Versammlungen und zwei Vorstandssitzungen ab. Die ordentliche Frühjahrsversammlung fand Sonntag, den 10. Mai, in Murten statt. Außer den geschäftlichen Verhandlungen wurden dabei folgende Vorträge gehalten: Dr. Hans Waktelet, Die Pfisternzunft in Murten 1631 bis 1798 und Dr. A. Büchi, Kulturhistorische Mittheilungen aus der Freiburger Geschichte. Die ordentliche Herbstversammlung fand Donnerstag, den 19. November in Tafers statt. Dabei hielten Vorträge: Dr. Karl Holder über die Bekämpfung von Lurus und Kleiderpracht in Freiburg bis gegen Ende des XVII. Jahrhunderts und Ferd. Buomberger, Freiburger Steuerverhältnisse Mitte des XV. Jahrhunderts. Im Herbst 1896 erschien der III. Jahrgang der von unserer Gesellschaft herausgegebenen „Freiburger Geschichtsblätter“ (Freiburg. Universitätsbuchhandlung 130 S 4^o 3 Frcs. 50)

mit folgendem Inhalte: Bericht über das Vereinsjahr 1895, Raissenbericht u. s. w., ferner Dr. Karl Holder, Die staatsrechtliche Stellung, die Verfassung und Verwaltung Nivonicums unter den Römern. — Ab. Büch.: Die historische Sprachgrenze im Kanton Freiburg — Dr. Karl Holder, Ein Rechtsstreit zwischen Strassburg und Freiburg aus der Mitte des XV. Jahrhunderts und seine Verlegung durch die Vermittelung von Basel. — N. Büch., Urkunden zur Geschichte des Augustinerklosters in Freiburg. — Büch., Kleinere Mittheilungen: I. Abrecht v. Bonstetten und der Rath von Freiburg. II. Schule und Schulmeister in Freiburg zu Ende des XV. Jahrhunderts. III. Der Chronist Lenz als Schulmeister in Freiburg. IV. Die Kosten einer Einrichtung im Jahre 1450 und 1473. V. Konventionen von Alenryf im Jahre 1438. Ferner Karl Holder, Bibliographie für das Jahr 1895. Büch.

Verein für Geschichte und Alterthümer der Herzogthümer Bremen und Verden und des Landes Hadeln zu Stade. Während des Geschäftsjahres 1896 hat sich die Mitgliederzahl des Vereins ungefähr auf gleicher Höhe wie im Vorjahre gehalten, und innerhalb des Vorstandes sind die Vakanz in der Weise ausgefüllt worden, daß zum Vorsitzenden Regierungspräsident Hymh in Stade und zu Vorstandsmitgliedern Rittergutsbesitzer G. v. Marschall und Seminardirektor Schlemmer gewählt wurden. Inzwischen ist leider eine neue Lücke innerhalb des Vorstandes dadurch entstanden, daß Direktor Dr. Bechlin, welcher den Aufgaben des Vereins eine im hohen Maße dankenswerthe Theilnahme entgegenbrachte, von Stade verzogen ist. Die Bibliothek des Vereins hat durch Schriftenaustausch mit auswärtigen Instituten sowie durch Ankauf eine erhebliche Bereicherung erhalten, und auch für die Sammlung der Münzen und Medaillen hat es an einigen Neuerwerbungen nicht gefehlt. Von dem Zuwachs, den das Museum alterthümlicher Gegenstände erfahren hat, sei hier hervorgehoben der Fund im Moor zu Berakendorf. Es wurden damals bei der Ausgrabung eines menschlichen Skeletts zwei Schuhe aus je einem Stück gegerbten Leders, zahlreiche Stücke eines wollenen und leinenen Stoffes sowie zwei silberne Riemenzungen zu Tage gefördert. Diese Ueberreste einer altgermanischen Kleidung sind zur Untersuchung bezw. zur Wiederherstellung an das Römisch-Germanische Central-Museum in Mainz eingesandt und dort als der Zeit vom 6. bis 8. Jahrhundert angehörig erkannt worden. Ihre Wiederherstellung hat einen so guten Erfolg gehabt, daß die ledernen Buntschuhe über Gypsfüße gezogen, die wollenen Stofftheile theils zu einem auf der rechten Schulter mit einer Gewandnadel zusammenzuhaltenden Mantel, dem bekannten sagum, theils zu Binden zusammengesetzt werden konnten. Zum Abschluß gebracht ist die Reinventarisirung und Katalogisirung aller im Museum befindlichen Alterthumsgegenstände, welche von der kundigen Hand eines bei dem Provinzial-Museum in Hannover angestellten Herrn glücklich zu Ende geführt wurde. In Verbindung mit dem zu Stade bestehenden Bürgerverein hat der Verein eine Geschichte der Stadt Stade in populärer Darstellung herauszugeben beschlossen und für die Bearbeitung des Manuscriptes die bewährte Kraft des Herrn Majors Bahrfeldt gewonnen. Durch dessen inzwischen erfolgte Veretzung von Hildesheim nach Urie ist die Herausgabe jener Schrift verzögert worden,

doch ist Hoffnung vorhanden, daß die Drucklegung des Werkes bald wird in Angriff genommen werden können. In finanzieller Beziehung ist der Verein auch in dem abgelaufenen Jahre durch einen vom Landesdirektorium der Provinz Hannover gütigst gewährten Betrag von 700 Mk. wirksam unterstützt worden.

Historischer Verein für den Niederrhein. Frühjahrsversammlung zu Andernach, 20. Mai 1896. Die Stadt hatte zum Empfange der zahlreichen Besucher Flaggen Schmuck angelegt. Bei Eröffnung der Versammlung, die in Vertretung des Präsidenten Herrn Geheimraths Hüffer Domkapitular Schnütgen leitete, entbot der Bürgermeister Dr. Kerckhoff im Namen der Stadt den Willkommgruß, wobei er hinwies auf die geschichtliche Vergangenheit von Andernach, anknüpfend an die Denkmäler, Urkunden und Fundstücke daselbst und an das im 59. Heft der Annalen veröffentlichte archivaalische Inventar, wofür die Stadt dem historischen Verein zu Dank verpflichtet sei. Landrath Linz beschränkte die erschienenen Geschichtsfreunde und Forscher im Namen des Kreises und erinnerte an die innige Verbindung zwischen Natur und Geschichte und Kunst an diesem bevorzugten Orte am Rhein. Hierauf folgten Mittheilungen über die Inventarisirung der kleineren niederrheinischen Archive, von der bereits das zweite Heft, welches die Stadtarchive von Kempen, Nees, Calcar und Goch umfaßt, im Manuscripte druckfertig vorliegt. Da die Inventarisirung sämmtlicher kleiner Archive des Niederrheins für den Verein zu kostspielig, auch bei der geringen Bedeutung mancher in Gestalt der Inventare nicht empfehlenswerth ist, so hat die Gesellschaft für rheinische Geschichte diese Aufgabe in der Form übernommen, daß sie durch A. Tille eine gedrängte Uebersicht über sämmtliche einschlägige Archive bearbeiten läßt, von der die erste, die Kreise Köln-Land, Neuß, Krefeld Stadt und Land, St. Goar, bereits im März d. Js. erschienen ist. Dr. Tille berichtet, daß die nächste Lieferung die Uebersicht über die kleinen Archive in den Kreisen Grevenbroich, M.-Glabach, Bergheim, Düsseldorf Stadt und Land, enthalten werde. (Vergl. Korrespondenzblatt 1897, S. 87.)

Die Reihe der Vorträge eröffnete der Progymnasialdirektor Dr. Brühl von Andernach über die Mayfelder Genovefa-Legende. In Andernach befand sich bereits in merovingischer Zeit ein Königshof, von dem der Bischof von Poitiers Venantius Fortunatus im Jahre 565 auf seiner Rheinreise „De navigio suo“ berichtet. Dieser ging in den Besitz der Abtei Stablo über, welcher Kaiser Ludwig der Fromme 814 die Schenkung bestätigte. Von dieser Propstei mit der Kapelle der heiligen Genovefa nahm die Genovefa-Legende ihren Ausgang, so daß die Pfalzgräfin Genovefa mit ihrer sagenreichen, rührenden Geschichte als identisch zu betrachten ist mit der Pariser Heiligen, ihre ganze Legende nur als eine viel später entstandene Sage. Bekanntlich knüpft die romantische Sage an die Frauenkirche bei Mayen an, in der eine Grabplatte als diejenige von Siegfried und Genovefa betrachtet wurde, und diese Kapelle erhielt einen Ablassbrief im Jahre 1325 für den 2. April als den angeblichen Todestag der Pfalzgräfin. Diese Urkunde ist das älteste noch vorhandene Dokument für die Sage, deren älteste Fassung die Schrift „Qualiter capella in Frauenkirchen constructa sit miraculose“ des Waacher Mönchs Johannes Caynius

vom Jahre 1448 enthielt, ein de Brouwer noch bekanntes, später leider verschollenes Laacher Manuscript. Kurz darauf wurde es von dem Alumnus Johannes von Andernach bearbeitet, fand aber weitere Verbreitung erst durch den Almosenier Ludwigs XIV. Ceresiers, welcher unter dem Titel „L'innocence reconne“ die Sage in Form eines Andachtsbuches neu behandelte. Dieses durchwanderte allmählich alle Länder Europas, und bald wurde die schöne Sage, als deren Mittelpunkt die Sancta Genovefa erst mit dem 16. Jahrhundert erschien, vielfach in prosaischer und poetischer Form behandelt.

Nachdem dann Oberlehrer Stürmer über das sogenannte Judenbad in Andernach gesprochen, in welchem er ein Verließ vermutet, wurde der Versammlung der Bonner Privatdozent für Geschichte Dr. Meister vorgestellt als der neue Herausgeber der Annalen des Vereins, deren Redaktion bisher größtentheils in der Hand des Geheimraths Hüffer geruht hatte. Dr. Meister führte sich ein durch einen Vortrag über die Entwicklung der Kaiser-Weissagungen bis auf Karl den Großen. Er ging dabei von dem Gedanken aus, daß die Kaiserprophetien verwandt seien mit den bei allen Völkern wiederkehrenden Vorstellungen über ein goldenes Zeitalter nach den Wirnissen dieser Zeit, indem er hinwies, daß bei den verschiedensten, zeitlich wie räumlich getrennten Völkern an die Perioden augenblicklicher Zerkahrenheit sich die Erinnerung an eine glückliche Vergangenheit und zugleich die lebendige Hoffnung auf eine glückliche Zukunft geknüpft habe.

Den Vorträgen folgte die Besichtigung der Baudenkmäler der Stadt unter fachmännischer Führung des Domkapitulars Schnütgen. Diese begann bei dem architektonisch merkwürdigen Rathhause, in dessen Hof sich der Eingang in das „Judenbad“ befindet, welches, durch zahlreiche Lämpchen vortrefflich beleuchtet, den Besuchern ein eigenartiges, ansprechendes Bild bot. An mehreren beachtenswerthen spätgothischen und Renaissances-Wohnhäusern vorbei, die sich, abgesehen von den Stadtmauern und Thürmen, der kurfürstlichen Schloßruine, dem höchst merkwürdigen Doppelthor an der Rheinfeste und den wuchtigen und doch zerlich geschmückten Rheintrakten in ungewöhnlicher Anzahl erhalten haben, führte der Weg zur katholischen Pfarrkirche, die eine Perle des Übergangsstiles ist. Die Erklärung des Bauwerkes besorgten Dr. Brüll, Baumeister Renard und der Vorsitzende. Noch ein Blick der Bewunderung wurde geworfen auf das gewaltigste Denkmal des Machtgefühls der Andernacher Bürgerschaft um die Mitte des 15. Jahrhunderts, den runden Thurm, von dessen Spitze eine herabwiegende Fahne den Vereinsgenossen den Gruß entbot. Dann vereinigten sich diese zum Festmahle. Nach dem Schluß desselben besichtigten einzelne noch die kleinen Ausstellungen römischer und fränkischer Alterthümer, welche einige Privatammler, namentlich die Herren Cabelken und Schmitz auf Veranlassung des Lokalkomitees in ihren Häusern veranstaltet hatten, indeß die meisten dem Krabbenberg mit seiner herrlichen Aussicht einen Besuch abstatteten.

Generalversammlung zu Brauweiler, 14. Oktober 1896. Schon auf dem Wege zum Versammlungsort besichtigte ein Theil der Mitglieder unter Leitung des Prof. Dr. Klinkenberg das Römergrab in Weiden, dessen Erklärung an Ort und Stelle vorgenommen und später auf der Generalversammlung ergänzt wurde. In

Brauweiler, dessen Häuser Flaggenschmuck angelegt hatten, wurde der Verein begrüßt durch den Bürgermeister Schwengers, der gleichzeitig auf die historische Bedeutung der Abtei hinwies. In Vertretung des Präsidenten Geheimraths Hüffer leitete Domkapitular Schnütgen die Versammlung. Zuerst wurde Düsseldorf als nächster Versammlungsort vereinbart, dann erläuterte der Schatzmeister Helmken den Kassenbestand. Der Vorsitzende berichtete über den Stand der Arbeiten für die Annalen, wozu Dr. Tille ergänzend hinzusetzte, daß das nächste Inventarverzeichnis die Kreise Orenbroich, Bergheim, W.-Gladbach und Düsseldorf umfassen werde. Nachdem dann der Senior des Vereins, H. Lempertz, Mittheilung von einer von ihm angefertigten Zusammenstellung von „Goetheana“ gemacht hatte, setzte Prof. Dr. Klinkenberg seine Erklärung des Römergrabes Weiden fort. Privatdozent Dr. Clemen gab einen Ueberblick über die baugeschichtliche Entwicklung der Abteikirche von Brauweiler, wobei er hauptsächlich an die Formen des Bauwerkes anknüpfen mußte. Von der ursprünglichen Anlage aus den Jahren 1024 und 1028 sei nichts erhalten, erst um die Mitte des 11. Jahrhunderts sei der jetzige Bau begonnen, der damals in einer dreischiffigen, flachgedeckten Pfeilerbasilika mit Krypta bestand und 1061 seine Vollendung erfahren habe. Um die Mitte des 12. Jahrhunderts erfolgten einschneidende Veränderungen und infolge der Verwüstungen, zumal während der Kämpfe zwischen Philipp und Otto, gleich nach 1100 Neugealtungen, so daß gegen 1220 aus der einfachen, flachgedeckten Pfeilerbasilika dem Wesen nach das lustige, malerische, innerlich wie äußerlich reich gegliederte Bauwerk geworden ist, als welches noch jetzt die neuerdings restaurirte Kirche sich darstellt. Nicht minder Beachtung wie die Architektur des Bauwerkes verdient dessen Ausstattung mit Wandmalereien, die wohl gleich nach der Mitte des 12. Jahrhunderts entstanden sind, den bekannten Wandgemälden von Knechtsteden und den neu entdeckten von Steinfeld aus den Jahren 1130 bis 1135 gegenüber ein entschiedener Fortschritt im Sinne größerer Anbefangenheit und Freiheit, wohl die unmittelbaren Vorläufer der merkwürdigen, schon lange restaurirten Malereien in Schwarztheindorf. Darauf hielt der Kölner Stadtarchivar Prof. Dr. J. Hansen einen fesselnden Vortrag über das Gutachten der Kölner theologischen Fakultät vom Jahre 1487 über den Herenhammer (Malleus maleficarum). Die beiden Dominikaner Heinrich Infortoris und Jacob Sprenger suchten, um dem von ihnen verfaßten berüchtigten Malleus ein größeres Ansehen zu verschaffen, ein Gutachten der Kölner theologischen Fakultät zu erreichen. Diese notarielle, handschriftlich nicht mehr existirende Erklärung veröffentlichten sie, und bis heute hat sie neben dem Verfahren gegen Reuchlin einen tiefen Schatten auf die Fakultät geworfen. Ganz mit Unrecht; denn sie ist keine Meinungsäußerung der Fakultät, sondern nur ein privater Ausspruch von vier Fakultätsmitgliedern, welcher dazu sehr zurückhaltend und verlaufult ist. Weil dieser deswegen den beiden Dominikanern nicht genügte, suchten sie ein zweites Gutachten mit Hilfe desselben Notars zu erlangen, und dieses, die Inquisition vollständig billigende, ebenfalls handschriftlich nicht mehr vorliegende Aktienstück stellt sich, wie der Vortragende im Einzelnen nachwies, als eine den beiden Verfassern des Malleus zur Last fallende Fälschung heraus. Darauf sprach Dr. Kelleier über die vielbehandelte Clematiansche

Inschrift zu St. Ursula in Köln (vergl. Korrespondenzblatt 1897, S. 67), indem er Clemens als einen in Köln ansässigen und begüterten byzantinischen Beamten erklärte, der im Anschlusse an das 386 erlassene Dekret des Theodosius, der Melikuen-Verehrung mehr Beachtung zu schenken und ihre im Verfall befindlichen Aufbewahrungsräume wieder herzustellen, beauftragt war, auf diesem Wege das Christenthum am Rheine zu schützen. Diese amtlich an ihn ergangene Aufforderung, die ihm das Recht gegeben habe, die am Schlusse der Inschrift angedrohten Strafen zu betonen, sei vielleicht: 394, also um die Zeit erfolgt, in welche die Inschrift gesetzt werden müsse. Es folgte eine gemeinsame Besichtigung der Kirche. Dr. Clemens erklärte die architektonische Gestaltung, der Vorsitzende die liturgische Ausrüstung des Gotteshauses; dann wurde unter Führung des Mendanten Wenz der Kapellsaal besucht, dessen Wandgemälde Diakon Lingnau kurz erläuterte. Erst um 4 Uhr konnte das Festessen beginnen, so lange Zeit hatten die ernten und außerordentlich reichhaltigen wissenschaftlichen Erörterungen in Anspruch genommen, und um 6 Uhr begann schon zu Fuß und zu Wagen der Aufbruch.

Nachener Geschichtsverein. Auf der Generalversammlung vom 21. Oktober 1896 hielt der Nachener Hilfsarchivar Dr. Brünning einen Vortrag über Nachen während der Belagerungskriege. Oberlehrer Dypenhoff sprach über Dürer's Geschichtsschreiber und Geschichtsquellen, besonders über den Franziskaner Jakobus Volms, den Verfasser der *Vindiciae antiquitatum Marcodiviarum* und der Bibliotheksvolontär Dr. Michel gab einen historischen Ueberblick über die bildlichen Darstellungen der Stadt Nachen und ihrer Baumerke — Inhalt des letzten Bandes der Zeitschrift des Vereins (XVIII, 1896): v. Belom, Die Leistungen des Amies Wassenberg zum Süllicher Festungsbau 1576. Pauls, der Lousberg bei Nachen. Th. Lindner, Zur Fabel von der Bestattung Karls des Großen. Belkmann, Nachener Prozesse am Reichskammergericht (II). Schoop, Entwicklung der Dürer'schen Stadtverfassung vom Verbundbriefe 1467—1692. Roth, Priessammlung des Propstes Ulrich von Steinfeld aus dem 12. Jahrhundert. Redlich, Zur Geschichte der St. Annen-Meliquien in Düren. Dypenhoff, Nachtrag zur Nachener Sternkunst. Kleinere Mittheilungen: Bellesheim, Nachener Lehrer und Studenten an der Hochschule zu Paris im 14. und 15. Jahrhundert. Lau, Die Rechte der Abtei Cornelimünster und des Herzogs von Tülich im Dorfe Rastholz. Loersch, Ein Stammbaum der Familie Witz. Bellesheim, Der päpstliche Nuntius Bouerni in Nachen 1585. Reussen, Nachen-Pilger in Köln.

Historischer Verein für Schwaben und Neuburg.

1. Vereinsbericht. An Stelle des nach München übergesiedelten Regierungsdirektors v. Wirschingen wurde am 25. September 1896 Regierungs- und Kreismedizinalrath Dr. Otto Rogger zum ersten Vorsitzenden erwählt; Stellvertreter ist Domdekan Bernanne. Die Zahl der Mitglieder beträgt 580. Die Räumlichkeiten des Museums, dessen Bestände in erfreulichem Maße durch Ankauf und Geschenke anwachsen, sind neu hergerichtet worden. Vorträge wurden gehalten im Jahre 1896: Von Gymnasialprofessor Stauber über „die Meranier“; von Stadtpfarrer Friesenegger über

„deutsche Könige und Kaiser in ihrem Verhältnisse zu St. Ulrichs-Kloster und -Kirche“; von Dr. Joachimsohn über „Sigmund Meisterlin und der Frühhumanismus in Augsburg und Nürnberg“; von Major a. D. Schuster über „Untersuchung und Beschreibung der Römerstraße von Auasburg nach Krumbach“; von Rabbiner Dr. Groß über „Christof von Stadion, Bischof von Augsburg“; von Studienlehrer Radlofer über „Augsburger Antheil an der deutschen Dichtung des 16. Jahrhunderts“; von Stadtpfarrer Reinwald (Lindau) über „die Drangsale Ober-Schwabens und insbesondere der Reichsstadt Lindau im ersten Koalitionskriege 1796 bis 1797“; von Magistratsrath Werner über „der Ursprung der Stadtverfassung in Augsburg“. Im Jahre 1897: Von Dr. Joachimsohn über „Augsburger Schulmeister und Augsburger Schulwesen in vier Jahrhunderten“ (an zwei Abenden); von Professor Wisle über „Macridus Braun“; von Stadtpfarrer Friesenegger über „ein Gang um und durch den Dom“; von Gymnasialprofessor Simmet über „die Reichsstadt Augsburg während der ersten Hälfte des dreißigjährigen Krieges“. An sämtlichen Vortragsabenden fanden zugleich Ausstellungen kunsthistorischer, numismatischer und dergl. Gegenstände statt, besonders aus den reichhaltigen Sammlungen des Fürsten Jügger-Babenhausen.

II. Zeitschrift. XXIII. Jahrgang (1896, 256 S. und 30 S. Vereinsbericht über 1894, 1895, 1896). Der Stadtdiarchivar Buff bearbeitet unter fleißigster Benützung der Akten des Augsburger Stadtarchivs die Anfänge der Stuccaturkunst in Augsburg bis in das 18. Jahrhundert. Die Arbeit giebt eine wohl erschöpfende Zusammenstellung aller noch erhaltenen Augsburger Stuccaturarbeiten vor dem Jahre 1725 und alle Angaben über ältere Augsburger Stuccatoren und im Anhang, außer einigen Aktenstücken, ein Register der besprochenen Augsburger und sonstigen Baulichkeiten sowie der Künstler und Meister und Gezellen des Kunstgewerbes. L. Werner bespricht eine von Benedikt von Paris (†1838) angelegte Sammlung von Porträts bekannter und berühmter Augsburger, die sich jetzt im Besitze des Vereins befindet. J. Weber giebt, nach neueren Ausgrabungen, Eräänzungen zu seinen im 22. Band der Vereinszeitschrift veröffentlichten Untersuchungen über die Vor- und Frühgeschichte des Lechrains. Für die Reichsgeschichte sehr werthvoll ist eine Arbeit von S. Müller über „Veränderungen im Reichsmatrikelwesen um die Mitte des 16. Jahrhunderts“, wobei die reichen Materialien der Archive in München und Augsburg sorgfältig benützt sind. Joachimsohn veröffentlicht seinen (namentlich für das 16. Jahrhundert inhaltvollen) Vortrag über „Augsburger Schulmeister und Schulwesen in vier Jahrhunderten“. C. Wollwo macht Mittheilung von einem interessanten Aktenstück des Kölner Stadtarchivs, das über die Besitzungen der Welfer auf den Kanarischen Inseln und deren Schicksale im 16. Jahrhundert handelt; neue Aufschlüsse giebt. Schreiber bespricht einige neue Erwerbungen der prähistorischen und römischen Sammlungen des Vereins.

Verein für Geschichte der Deutschen in Böhmen. Auszug aus dem 35. Jahresbericht 1896/97. Die Mitgliederzahl beträgt 16 Ehrenmitglieder, 75 stiftende und 1126 ordentliche Mitglieder, zusammen 1217. Mit Schluß des Vereinsjahres hatte die Böhmerei durch Geschenke, Schriftenaustausch und Kauf einen Zuwachs von

518 Bänden, andererseits aber nach Ausscheidung einiger Dubletten einen Stand von 20 740 Bänden und Heften, abgesehen von den Handschriften, Flugblättern und Landkarten. Das Archiv wurde vermehrt durch ein Manuskript der „Annuae Collegii Egrensis de ao. 1634 usque ad annum 1744 in originali;“ dieselben sind ein Geschenk des Herrn Statthalter-Vizepräsidenten A. D. Dr. Ignaz Grüner und für die Geschichte der Jesuiten während des erwähnten Zeitraumes in Eger von nicht geringer Bedeutung. Außerdem wurde eine vollstündlich hochinteressante Sammlung von 18 handschriftlichen Zauber-, Walen- und alchymistischen Büchern aus der Gegend von Lubenz erworben. Die Kunst- und Alterthumsammlung hat sich in diesem Jahre nicht vermehrt. Was die wissenschaftliche Thätigkeit des Vereins betrifft, so erschien im verflossenen Vereinsjahre der XXXV. Jahrgang der „Mittheilungen“ sammt der „Literarischen Beilage“ in einer Stärke von 35 Bogen unter der Redaktion des Herrn Schulrath Dr. G. Biermann und Professors Dr. Adalbert Horcicka; von selbständigen Publikationen: Das Formelbuch von St. Paul, herausgegeben von Herrn Professor Dr. Loserth, ein Urbar der Herrschaft Mosenberg aus dem 16. Jahrhundert von P. Dr. Valentin Schmidt und das 4. Heft der Studien zur Vorhölzerei von Professor Dr. Joseph Neuwirth. In Vorbereitung befindet sich, als Fortsetzung der Industriegeschichte, eine größere Arbeit des Herrn Universitätsprofessors Příbram in Wien, welche im Laufe des beginnenden Vereinsjahres erscheinen wird, ferner ein Urkundenbuch der Stadt Budweis. Unter der Presse befindet sich ein vom Herrn Professor Neuwirth bearbeitetes Skizzenbuch eines Malers des 14. Jahrhunderts, welches in innigen Beziehungen zu den gleichzeitigen Kunstleistungen der Malerei in Böhmen steht. Auch die wissenschaftliche Thätigkeit in den Sektionen war im verflossenen Jahre eine sehr rege. In der ersten Sektion wurden unter der Leitung des Obmanns Herrn Schulrathes Biermann acht, in der zweiten Sektion, deren Obmann Herr Professor S. Lambel ist, fünf Vorträge gehalten. Der Ausschuss hat auf Antrag Professor Lambels die Herausgabe von „Beiträgen zur Kenntniß der deutschböhmischen Mundarten“ beschlossen; das erste Heft wird den ersten Theil einer die Syntax des Egerländischen behandelnden Arbeit von Professor J. Schjepel in Saaz bringen. Von den Sammlungen wissenschaftlicher Hilfsmittel wird die Bücherei von hiesigen und auswärtigen Forschern immer häufiger in Anspruch genommen. Der wissenschaftliche Austauschverkehr hat sich auch im letzten Vereinsjahre wieder erweitert. Die Zahl beträgt 179.

Nachrichten aus Museen.

Bericht über die Verwaltung des Provinzialmuseums zu Bonn in der Zeit vom 1. April 1896 bis 31. März 1897.

Die Unternehmungen des hiesigen Provinzialmuseums konzentrierten sich diesmal hauptsächlich auf die Aufdeckung des Römerlagers bei Neuß, welche dank der reichlichen Bewilligungen seitens der Museumskommission und des Provinzialausschusses beträchtlich gefördert werden konnte. Zunächst wurde in dem nordöstlichen Theile des Lagers die von der via principalis zum Nordthore führende Straße auf deren ganzer Länge von etwa 140 m durch Querschnitte untersucht, welche feststellten, daß der mittlere Damm der Straße an der Sohle aus festgestampftem Lehm bestand, über dem mehrere Kieselagen aufgetragen waren, und daß ihre Gesamtbreite etwa 14 m betrug. Eine zweite den Decimanus rechtwinklig schneidende Straße von 6 m Breite wurde 106 m südlich der Umfassungsmauer festgestellt, nebst der sie begleitenden 49 em im Lichten breiten Rinne, deren Sohle aus Ziegelplatten und deren Wände aus Tuß hergestellt waren; alsdann das Intervallum durch Querschnitte in seiner Breite von etwa 29 m mit dem in seinem Rücken angebrachten, in den früheren Berichten erwähnten Abschlußkanal ermittelt und die Umfassungsmauer der Nordflanke auf eine Länge von 79 m bloßgelegt. Ein dabei gefundenes Stück des Aufbaues ergab, daß derselbe über dem 1,20 m breiten aus Rheingesschiebe und Lehm bestehenden Fundamente von behauenen Tußsteinquadern von 30 em Höhe und 60 em Breite gebildet war, welche durch Eisenklammern mit einander verbunden waren. Ebenso fand die Frage, ob auch an der Nordseite ein Umfassungsarabon vorhanden war oder ob der Rhein hier diesen Zweck erfüllte, ihre Lösung, indem das Vorhandensein eines solchen ermittelt wurde, dessen Profil jedoch wegen der hier in der französischen Zeit angelegten Ziegelöfen zerstört war. Wichtig war die Feststellung des Nordthores, bei dem eine ältere und eine jüngere Anlage beobachtet wurde. Die ältere Anlage, welche, von den äußeren Mauerflanken gemessen, eine Breite von 29,50 m bei einer Tiefe von etwa 13,50 m hatte, zeigte einen von dem östlichen Theil der Umfassungsmauer nach innen gehenden bogenförmigen etwa 1,15 m starken Mauerarm, dem vielleicht auf der anderen Seite ein gleicher Arm entsprach. Ein in der Mitte aufgedecktes Mauerfundament bewies, daß der Thordurchgang getheilt war. Auf den fast bis zur Fundamentsohle ausgebrochenen Theilen dieser älteren Thoranlage war ohne Benutzung ihrer Mauern die jüngere von 26,50 m Breite und 15 m Tiefe errichtet mit zwei 2,90 m breiten, durch mächtige Pfeiler getrennten Thoröffnungen, die an jeder Seite durch einen Thurm von 15:9 m Seitenlänge flankirt waren. Während die Fundamente des älteren Thores aus Tuß bestanden, bildete Sandstein das Material bei dem jüngeren Thore, an dessen Stelle im Aufbau Tuß und in den ornamentalen Theilen Tuffkalk getreten zu sein scheint. In einem Abstände von 5,50 m vor der Umfassungsmauer kam ein etwa 8,70 m langes Fundament zum Vorschein mit rechtwinklig abgehenden Seitenmauern, welche in ihrem Verlaufe durch die oben erwähnten Ziegeleien zerstört waren, so daß der Grundriß unaufgeklärt bleiben mußte. Indem die Grabungen nun

sich dem Inneren des nordöstlichen Lagertheils zuwandten, wurden zunächst zwischen der zum Nordthor führenden Straße und dem Intervallum die Fundamente eines großen Baues von 78,50 : 66 m Seitenlänge freigelegt, der einen inneren Hof mit einer Säulenstellung auf allen vier Seiten umschloß, um den sich 13,32 m tiefe Räume herumzogen. Die Außenseite der Mauern war mit 60 cm breiten Pfeilern versehen. Von der Mitte der Nordseite führte ein Kanal das Abflusswasser des offenen Hofes in den großen Kanal des Intervallums ab. Auf den Fundamentresten dieses Baues, welcher nach der Analogie ähnlicher Anlagen als ein Horreum anzusehen ist, ist in späterer Zeit ein anderes Magazin mit einem etwa 64 m langen und 21,10 m breiten von Säulen eingefaßten Binnenhofe errichtet worden, den an allen Seiten Räume von 7,70 bis 8,50 m Tiefe umgeben. An beiden Seiten der Mauern, welche 1,20 m stark waren, befanden sich in Abständen von 3,50 bis 4 m Wandpfeiler von 1,48 m Breite und 70 cm Tiefe. Die östlichen Theile dieses jüngeren Baues bedeckten außer den Resten des älteren Horreum noch einen dieses östlich begrenzenden Weg und den größten Theil von zwei an diesem Weg liegenden Kasernen. Dieselben gehören zu einer Gruppe von vier kleineren 35, 20 bis 35, 70 m langen und 18,30 m breiten Kasernen, welche durchschnittlich 14 Räume verschiedener Größe enthielten. Ihre schmalen Grundmauern waren aus Schiefer und Grauwacke errichtet, während für den Aufbau Tuff verwendet war. Beide Kasernen waren durch eine schmale Gasse getrennt, während eine zweite an ihrer östlichen Langseite vorbeilaufende Gasse sie von einer dritten Kaserne scheidet, welche zwar die Beschaffenheit der früher bloßgelegten Kohortenkaserne hatte, aber wegen ihrer geringen Dimensionen nur Raum für eine Centurie bot. Dadurch wurde das wichtige Ergebnis gewonnen, daß in der Nordostecke des Lagers bloß sechs Centurien, also gerade eine Kohorte lagerten. Südlich des späteren Horreum wurde dann ein Kofosbathaus ausgefunden, welches sich als die Badeanlage des Lagers erwies. Mit Rücksicht auf die großen Kosten, welche die Freilegung der Fundamente wegen ihrer großen Tiefenlage verursacht haben würde, beschränkten sich die Grabungen auf die Feststellung der Breite des Gebäudes, welche 88,80 m beträgt, und die Aufdeckung einzelner Theile wie z. B. zweier großer Säle mit halbkreisförmigen Anbauten, welche mit Ziegeln versehen waren. In dem östlichen Theile wurde ein Ofen von 5,50 : 6 m Seitenlänge bloßgelegt mit dem Praefurnium, über dem in höherer Lage ein Heizkanal von 18 cm lichter Breite und 20 cm lichter Höhe angetroffen wurde. Die Wände desselben waren mit Tuffstein, die Sohle und die Abdeckung aus Ziegeln mit dem Stempel EXGERINF hergestellt, was für die Zeitbestimmung der Badeanlage von Bedeutung ist. Aus einem 20 m langen und 6,50 m breiten Gemach der Südostecke der Anlage, welches durch einen 2,90 m breiten Gang nördlich von einem über 25 m langen und 15,30 m breiten Saale getrennt wurde, kam ein in westlicher Richtung verlaufender sorgfältig aus Tuffstein gearbeiteter Abflußkanal von 60 cm lichter Höhe und 40 cm lichter Breite, dessen Sohle und Wände mit Ziegelplatten verkleidet waren.

Westlich der zu dem Nordthor führenden Straße wurden Theile von zwei durch eine Quergasse getrennten Bauten aufgedeckt; zunächst nördlich der Gasse die Ostseite

eines 78,50 m langen Gebäudes, dessen Tiefe bis zu 20 m verfolgt werden konnte. Ein 4,44 m breiter Eingang in der Mitte führte zu einem 41 m breiten Mittelraume, an den sich rechts und links 17 m breite Räume anschloß n. Ueber die Eintheilung dieses sowie eines zweiten südlich der Quergasse angetroffenen größeren Gebäudes können die weiteren Grabungen erst genaueren Aufschluß bringen.

Die im Spätherbst in dem südlich der Kölner Chaussee gelegenen Lagertheile vorgenommenen Grabungen stellten die Beschaffenheit der via quintana, des Intervallum, der Umfassungsmauer auf dieser Strecke sowie das Vorhandensein eines 3,20 m tiefen und 3 m breiten Thurmes an derselben fest. Von Gebäuden, welche ermittelt wurden, sind zu nennen, die Rückseiten von sechs Kasernen von 11,50 m Breite, deren Vordertheile bereits bei früheren Grabungen bloßgelegt worden waren, ferner nördlich der via quintana und östlich von den erwähnten Kasernen ein großer Ban von 89,20 : 50 m Seitenlänge mit einem Hof, um den sich zwei Reihen durch 5 m breite Gänge geschiedener Zimmer gruppieren. Ein Theil des Gebäudes, über dessen Bestimmung die Fortsetzung der Grabungen auf dem Nachbargrundstück Aufklärung bringen kann, ist durch den Umfassungsgraben der Westecke des späteren Alenlagers zerstört worden. Auch dieser Graben, welcher wie die Lagercke selbst abgerundet war, wurde durch die Grabungen als ein doppelter Spitzgraben bestimmt, während von der Umfassungsmauer des Alenlagers nur geringe Spuren ermittelt wurden. Südlich der via quintana wurden ferner die Hintertheile von vier Centurienkasernen ausgegraben, welche dieselbe Einrichtung wie die früher aufgedeckten Kasernen hatten. Dieselbe Beschaffenheit ergaben auch drei an der Südflanke aufgedeckte Centurienkasernen, deren völlige Offenlegung für die Bestimmung der hier lagernden Truppenmassen von Wichtigkeit war. Desilich von den eben genannten Centurienkasernen wurden an der via quintana Theile von zwei großen anscheinend in naher Beziehung zu einander stehenden Gebäuden freigelegt, von denen das eine 59 m, das andere 77,70 m Länge hat. Die Feststellung der Breite und des Grundrisses im Einzelnen muß von den weiteren Grabungen erwartet werden. Nach den aufgefundenen starken Brandschichten und Eisenschlacken dürften sie Arbeitszwecken gedient haben. Unter überaus schwierigen Verhältnissen erfolgten endlich Grabungen in den Gärten der an der Südseite der Kölner Chaussee gelegenen Häuser, welche den Zweck hatten, die Größe des Praetoriums festzustellen. Die östliche Abschlußmauer des Praetoriums wurde gefunden und seine ganze Breite auf 88,80 m, also genau auf 3000 römische Fuß, festgestellt, ferner die dasselbe begrenzende östliche Seitenstraße sowie die Nordgrenze der hinter dem Praetorium liegenden Bauten nebst der an ihr vorbeiführenden Gasse ermittelt. Das Ergebnis der Grabungen, welche Herr Geheimrath Professor Nissen leitete, war auch diesmal an Einzelsunden ein reiches. Unter den Fundstücken (10 508 bis 10 757. 10 789 bis 10 883. 10 901 bis 10 960. 11 139 bis 11 235. 11 326 bis 11 361. 11 372 bis 11 436), deren Zahl sich auf 597 Nummern beläuft, sind außer vielen Stanziegeln, mit figürlichen Darstellungen gestempelten Ziegeln, ornamentierten Architekturstücken, Waffen, Henteln, Griffen, Beschlagstücken, chirurgischen Instrumenten und Münzen besonders hervorzuheben: aus Bronze ein Fingerring mit

Gemme, auf der Herkules mit der Keule dargestellt ist (10 612), zwölf Zierknöpfe (11 333), eine versilberte Zierscheibe (10 882), eine emailirte Scherbenfibula (10 851), ein emailirter Messergriff (10 883), ein Würfel mit Augen in gelbem und blauem Email (10 613), eine hübsche Pinette (10 611), eine offene Lampe (11 326), ein Schiebschlüssel (10 691), ferner Gußformen für Bronzeornamente nebst Schmelzriegel (11 231 bis 11 234. 11 344 bis 11 345) sowie mehrere Inschriftfragmente (10 817 bis 10 823).

Bei Weilersburg, unweit Bendorf, wurde im Spätherbst von der Reichslimeskommission ein größerer Gebäudekomplex entdeckt, dessen weitere Untersuchung von dem Museum auf seine Kosten übernommen wurde. Die bis Ende Oktober, soweit die Felder zugänglich waren, fortgesetzten Ausgrabungen ergaben ein etwa 62 m langes ländliches Gehöft mit Wohn- und Wirtschaftsräumen, welches außer einer Kelleranlage mit Nischen in allen vier Wänden und einem mit Hypocaustum ausgestatteten Räume nichts Außergewöhnliches bot. Die Ausgrabung stand unter der örtlichen Leitung des Herrn Dr. Ritterling. Die Veröffentlichung der Resultate wird nach ihrer Vollendung erfolgen. Unter den Fundstücken sind ein Schälchen (11 072) und der Halbedel eines Gefäßes aus Bronze (11 076) hervorzuheben.

Innerhalb des römischen Lagers bei Bonn wurden bei den Fundamentierungsarbeiten für den Neubau einer Brauerei an der Nordstraße Theile eines bedeutenden Bauwerks gefunden, welche deshalb besonderes Interesse erregten, weil sie sich unmittelbar an bereits früher auf dem Nachbargrundstück gefundene Mauerzüge anschließen. Der aufgedeckte Theil enthielt zu beiden Seiten eines Mittelganges eine Reihe kleiner Räume, von denen die nördlichen nach Norden, die südlichen nach Süden sich öffneten. Die Nordseite der ganzen Baugruppe war durch eine Stellung von abwechselnd großen und kleinen Pfeilern begrenzt, welche auf einen ausgedehnten offenen Binnenhof hindeuten. Die Ausgrabungen wurden vom Museum beobachtet und von Herrn Stadtbaurath Schulze ausgenommen. Von den ins Museum gelangten Fundstücken (10 993 bis 11 016) ist namentlich ein Messergriff aus Bronze in Gestalt eines Pferdekopfes (11 007) zu nennen. Die Veröffentlichung des Grundrisses erfolgt in dem in Druck befindlichen Jahrbuch 101 des hiesigen Alterthumsvereins.

Der Zuwachs der Sammlung beläuft sich auf 944 Nummern, von denen Folgendes eine besondere Erwähnung verdient.

I. Prähistorische Abtheilung: Eine Anzahl von Grabfunden der Hallstattperiode aus dem Gemeindewalde von Weis bei Engers (11 037 bis 11 053. 11 122 bis 11 138. 11 369 bis 11 371), darunter eine Schale mit Graphitverzierung auf rothbraunem Grunde (11 138), Geschenk des Herrn Professor Loeschke; ferner ein becherförmiges Thongefäß mit Schnurverzierungen aus Urmitz (10 501).

II. Römische Abtheilung: 1. Steindenkmäler: Statue der Minerva (10 495), gefunden in den Steinbrüchen von Fladt (besprochen in den Bonner Jahrbüchern 18, 75); Bruchstück eines großen Altars mit Relief aus Moselfern (11 029). Mehrere Vasen und Simsstücke, gefunden in den Ruinen eines römischen Gebäudes zu Worringen (10 884 bis 10 888), Geschenk des dortigen Gemeinderaths, Trommel einer Halbsäule, gefunden in den Fundamenten der Kirche zu Wessench (10 759), Geschenk des Herrn Wirtz in Sinzig.

2. Grabfunde: Thonurne, Henkeltrug, nebst zwei verzierten Armringen und fünf Fibeln aus Bronze, gefunden zu Bonn (11 020 bis 11 028). Grabfund aus Schwafheim bei Moers, bestehend in einem Steinarg, drei Henkelkrügen, einer Sigillatageschüssel und einem gewöhnlichen Teller (11 030 bis 11 036), Geschenk der dortigen Gemeindevertretung.

3. Einzelfunde von Kleinalterthümern: a) aus Bronze Statuette eines Lar, gefunden beim Alimfenbau zu Bonn (10 496); ruhender Herkules, gefunden bei Bingerbrück (10 900); frühromische Fibula, gefunden zu Bonn und geschenkt von Herrn Dr. Compernas (10 497); emailirte Fibula in Gestalt einer Fußsohle (11 366); Schüssel mit Verzierungen (10 892); Deckel einer Büchse mit Reliefbüste (11 367); Griff mit Habichtkopff (10 962). b) aus Thon: Henkellanne mit braunroth aufgemalten Ornamenten aus Andernach (10 502); schwarzer Trinkbecher mit weißer Aufschrift Sitis (10 965); Lampe mit gestülptem Greif (11 096) und eine andere mit Silenskopff (10 952); Urne mit Lotusblattverzierung (10 965). c) aus terra sigillata: Eine Anzahl von Krügen, Tellern, Tassen, Schüsseln und Schalen aus Bonn, Köln, Friesdorf und Worringen, geschenkt von Frau Baumeister Laurentius und den Herren Gemeindevorsteher Mentis und Bürgermeister Bender, darunter Teller mit Stempel Of. Mont (10 974), Schale mit dem Stempel Germani of (10 764) und eine andere mit Stempel of Coto in Spiegelschrift (10 773). d) aus Glas: drei kugelförmige Flaschen, von denen eine von besonderer Größe, gefunden in Köln (10 761 bis 10 762. 10 767); Kuppe mit eingeschnittenen geometrischen Mustern, gefunden in Bonn (10 788).

4. Münzsammlung: Die Sammlung römischer Münzen wurde durch einen Fund von Kleinerzen von Gallienus, Salonina und Saloninus aus Bonn (10 780 bis 10 787) bereichert. Außerdem ist ein Bronzemedailon des Antoninus Pius, gefunden in Köln, (11 320) und ein Großerz des Marc Aurel (11 324), beide von vorzüglicher Echtheit, zu erwähnen.

III. Fränkische Abtheilung: Grabfunde, bestehend in drei Ohringen, fünf Schnallen aus Bronze, Thonperlen und Eisenwaffen vom Grabfelde zu Niederdollendorf (11 293 bis 11 316, geschenkt von Herrn Oberst z. D. Wulff in Oberkassel).

IV. Mittelalterliche und moderne Abtheilung: Zwei Vortragkreuze aus Rothkupfer, 14. und 15. Jahrhundert sowie eine Bischofsstabkrone aus vergolbtem Kupfer (10 492 bis 10 494), Geschenk des Königlichen Kammerherrn Grafen von Fürstenberg-Stammheim, gothischer Messfisch aus Aachen (10 507) und vier Siegelstempeln, darunter eine schöne von Hamborn (11 093 bis 11 095. 11 363).

Der Besuch des Museums an öffentlichen Tagen ist ein ziemlich reger gewesen, dagegen an den übrigen Tagen sehr hinter den Erwartungen zurückgeblieben. An Eintrittsgeldern wurde bloß eine Einnahme von 212 Mk. 75 Pf. erzielt.

An mehreren Seminarkonferenzen hielt der Unterzeichnete auch in dem abgelaufenen Jahre Vorträge archäologischen Inhaltes und erklärte mehreren wissenschaftlichen Vereinen der Provinz die Alterthümer des Provinzialmuseums.

Der Museumsdirektor.
gez. Klein.

Bericht über die Thätigkeit des Provinzial- museums zu Trier

in der Zeit vom 1. April 1896 bis 31. März, 1897.

Im verflossenen Staatsjahre wurden in Trier selbst Ausgrabungen unternommen, welche über verschiedene wichtige Einzelheiten der römischen Topographie von Trier interessante Aufschlüsse brachten.

Westlich von den Ruinen des römischen Kaiserpalastes, und zwar ziemlich genau in der Hauptachse dieses Gebäudes, wurde innerhalb des vermuthlich ursprünglich zum Kaiserpalast gehörigen Bezirkes bei Fundamentarbeiten für Neubauten an der Maxentianerterne ein römisches Badegebäude aufgefunden. Dank dem Entgegenkommen der Garnisonverwaltung konnte das Museum die Anlage vor der durch die Neubauten nothwendigen Zerstörung genau untersuchen und anmessen. Auch wurden wohlgehaltene photographische Aufnahmen von der Gesamtanlage und von verschiedenen Einzelheiten gemacht. Vollständig freigelegt wurde der noch vortrefflich erhaltene Plattenboden des Auskleideraumes, aus welchem man nach Norden und nach Süden durch kleine Treppen in je ein ebenfalls wohlgehaltenes Badebassin gelangte. Die beiden Bassins waren rechteckig und von dicken Mauern umschlossen, die nach der Innenseite mit weißen Marmorplatten verkleidet waren; auch der Boden zeigte einen Belag, theils aus Marmor- theils aus weißen Kalksteinplatten. Die Platten, von denen sich noch eine Menge ansehnlicher Bruchstücke fanden, waren mit langen Bronzestiften befestigt. Mehr als ein Dutzend dieser Stifte wurde im Museum aufbewahrt. Bleiröhren führten das verbrauchte Wasser aus den beiden Bassins in zwei Kanäle, welche unter dem Boden des Auskleideraumes sich zu einem Kanal vereinigten, der in der Richtung nach Westen sich geradlinig fortsetzte. Während nun im Südwesten des Auskleideraumes nur noch ein heizbarer Raum festgestellt werden konnte, da moderne Gebäude dort der weiteren Untersuchung Halt geboten, setzt sich die Anlage nach Osten, also nach dem Kaiserpalast zu, noch weiter fort. Aus dem Auskleideraum nämlich trat man durch eine 1,70 m breite Thür, deren Schwelle noch erhalten war, in ein heizbares Zimmer von 7 zu 5 m lichter Weite, in dessen östlicher Wand zwei Praefurnien (Heizkanäle) angebracht waren. Eine 2 m weite Thür führt alsdann in ein östlich anstoßendes, anscheinend noch etwas geräumigeres Zimmer, welches noch nicht untersucht ist. Besonders wichtig ist, daß aus zahlreich gefundenen Münzen, welche theils in den Abzugskanälen, theils in den Zimmern lagen, ja sogar in den Mörtern des einen Bassins festgebunden waren, und welche sammtlich der Zeit der sogenannten 30 Tyrannen angehören, sich mit Wahrscheinlichkeit die Bauungszeit des Bades ergibt. Bestimmbar sind bisher je ein Kleinerz des Trajanus Viktorinus und des Iulianus, sowie drei Kleinerze des Claudius Gothicus. Zu den wichtigeren Einzelfunden gehört auch ein Ziegel mit dem Stempel der XXII. Legion, in Trier bekanntlich eine große Seltenheit (21034).

Dieses allem Anscheine nach der zweiten Hälfte des dritten Jahrhunderts angehörige Badegebäude ist nun theilweise über und neben den Resten eines älteren Bades erbaut, wie die weitere Untersuchung im Südosten ergab. Dieses ältere Bad, von dem bisher nur

ein ziemlich kleines Bassin und ein daran anstoßendes Zimmer gefunden wurden, dürfte, nach den darin gefundenen Gefäßscherben zu urtheilen, der zweiten Hälfte des ersten Jahrhunderts n. Chr. angehören. Es wurde durch Brand zerstört. Der Wasserabzugskanal des jüngeren Bades läuft quer über die beiden bisher gefundenen Räume des älteren Bades weg und ist auf dessen Brandschutt errichtet. Die Fortsetzung der Ausgrabung gegen den Kaiserpalast hin wird alsbald beginnen; man darf hoffen, daß sich noch mit Sicherheit ergeben wird, ob der Kaiserpalast mit dem jüngeren Bade zusammenhängt, oder einer anderen Periode angehört.

Ueber die bisherigen Resultate der Ausgrabung der römischen Stadtbefestigung von Trier ist durch den Unterzeichneten in der Westdeutschen Zeitschrift XV 1896 S. 211 ff. eingehend berichtet worden. Die Fortsetzung der Grabungen im verflossenen Jahre hatte im Wesentlichen folgende Resultate. Zunächst wurde die bisher noch wenig untersuchte Strecke nördlich vom Amphitheater in Angriff genommen. Der allgemeine Lauf der Mauer auf dieser Strecke der Bergstraße entlang war schon durch mehrere feste Punkte bekannt, doch war hier namentlich noch kein einziger Thurm entdeckt worden. Wir fanden alsbald einen solchen etwa 200 m nördlich vom Nordausgange des Amphitheaters, in der Nähe des Schützenhauses. Obwohl nur im Fundament erhalten, ließ er sich noch genau messen; es war ein Rundthurm von 8,63 m äußerem Durchmesser, stimmt also in Größe und Anlage mit den übrigen schon entdeckten Thürmen überein. Die Versuche, von diesem Thurm aus auf den im Süden der Stadt ermittelten Distanzen weitere Thürme zu finden, waren bisher noch nicht erfolgreich, indessen läßt sich jetzt schon sagen, daß die Thürme auf dieser Strecke jedenfalls nicht enger gestanden haben als auf der Südseite der Stadt. Die Breite des Stadtmauerfundamentes beträgt 3,63 m an dieser Stelle. Reste des rothen Zugenverputzes wurden im Schutt gefunden, auch ein Mörtebrocken mit dem Abdruck einer genagelten Schuhsohle (20924). An einer Stelle lagen etwa 200 römische Falschmünzformen aus Thon (20660—20852) haufenweise im Schutt.

Sehr wichtig war die Untersuchung einer etwa 90 m südlich des Thurmes gelegenen Stelle der Stadtmauer, wo dieselbe früheren Beobachtungen zufolge von der aus dem Ruwerthal kommenden römischen Wasserleitung durchschnitten werden mußte. In der That fand sich auch der Schnittpunkt der einen erhaltenen Kante der Wasserleitung mit der Außenseite der Stadtmauer. In sehr spitzem Winkel trifft das Grünsteinauerwerk des Kanals auf die Kalksteinverkleidung der Stadtmauer, deren Steine an der Schnittstelle deutlich mit Rücksicht auf die Wasserleitung abgeschragt sind. Dieser Umstand führte zur Vermuthung, daß mit dem Bau der Stadtmauer auf die schon vorhandene Wasserleitung Rücksicht genommen werden mußte, daß also die Wasserleitung älter sei, als die Stadtmauer. Um dieser für die Chronologie wichtigen Frage noch weiter nachzugehen, wurde nunmehr ein langes Stück der Wasserleitung gegen den Petersberg hin verfolgt, da man erwarten durfte, aus der Art, wie die Wasserleitung den römischen Festungsgraben durchquerte, weitere Anhaltspunkte für das zeitliche Verhältniß der beiden Anlagen zu einander zu bekommen. Wenn es nun auch vor der Hand noch nicht gelungen ist, zu einem abschließenden Ergebnis zu gelangen, so hatte die

Grabung doch wichtige Resultate. — Der vorzugsweise aus Grünstein erbaute Wasserleitungskanal hat 74 cm lichte Weite und 87 cm lichte Höhe. Im Innern mit dicken Wasserbeton verkleidet, ist er in den Fugen die charakteristischen Mörtelwülste (Viertelrundstäbe). Außen reicht das Mauerwerk vom Gewölbeanfang 1,37 m weit in die Tiefe, die Dicke des Kanalbodens beträgt also 50 cm. Oben ist der Kanalboden rundbogig überwölbt. Das Fundament ruht stellenweise, wo es der weiche, nasse Grund nöthig machte, auf einem Pfahlrost, dessen Pfostenlöcher an einer Stelle noch deutlich erhalten sind. Sehr merkwürdig und noch nicht genügend erklärt ist die Erscheinung, daß der Kanal auf der einen Seite von einer langen Reihe mächtiger Kalk- und Sandsteinquadern begleitet ist, welche augenscheinlich den Zweck der Festigung der einen Kanalwand haben. Da diese Festigung gerade an demjenigen Theile des Kanals angebracht ist, welcher vermuthlich durch den Graben geführt hat, so ist es möglich, daß hierin die Erklärung der auffallenden Erscheinung zu suchen ist, doch kann, bevor ein gesichertes Grabenprofil an der Stelle ermittelt ist, noch nichts Bestimmteres hierüber gesagt werden. Der Lauf der Wasserleitung wurde auf etwa 100 m durch die Ausgrabungen festgestellt; sie ist an einigen Stellen dieser Strecke noch sehr gut erhalten, an anderen dagegen fast spurlos verschwunden.

Ganz neuerdings wurde der ebenfalls noch wenig untersuchte Theil der Befestigung östlich von der porta nigra an der Bahnhof- bzw. Christophstraße in Angriff genommen. Zunächst stellte sich heraus, daß auch auf dieser Strecke das Stadtmauerfundament die übliche Breite von etwa 3,50 m hat. Dann gelang es, einen Theil des aufgehenden Mauerwerks zu finden, welcher, genau wie bei der Südmauer, eine vierstichtige Doffirung, die Verkleidung des Schieferbruchmauerwerks mit sauber zugerichteten Kalksteinen und deutliche Spuren des auch sonst beobachteten rothen Kugerverputzes zeigte, so daß die Gleichartigkeit dieses Mauerwerks mit den übrigen vollständig gesichert ist. Etwa 100 m von der porta nigra fand sich in allerletzter Zeit ein Thurm, der allem Anschein nach dieselbe Beschaffenheit hat, wie die übrigen Thürme. Mit seiner Freilegung wird fortgefahren.

Eine günstige Gelegenheit zur weiteren Untersuchung des nördlichen römischen Gräberfeldes von Trier bot sich gerade gegenüber der porta nigra auf der anderen Seite der Nordallee, wo die Fundamentgrube für ein großes Hotel ausgeschachtet wurde. Es fanden sich 31 römische Urnengräber des ersten und zweiten Jahrhunderts, welche sämmtlich unter Aufsicht der Museumsdirektion gehoben und genau verzeichnet wurden. Dank dem Entgegenkommen des Besitzers, Herrn Kühlwein, war es möglich, fünf von den Gräbern, die besonders wichtig sind, weil sie Münzen enthielten, für das Museum zu erwerben. Es sind die Nummern des Inventars: 21 041 mit vier Mittelergern der Antonia Augusta und des Tiberius, 21 042 mit zwei Mittelergern des Tiberius, 21 043 mit einem Kleinerz des Caligula vom Jahre 40 (Ch. 7), 21 044 mit einem Mittelerg des Trajan und 21 045 mit einem Mittelerg des Nero. Es wurde ferner beobachtet, daß das Gräberfeld nur bis etwa 60 m zur porta nigra heran erhalten ist, dagegen näher zur porta nigra immer tiefer werdenden Schuttschichten Platz macht, eine Erscheinung, die man mit Wahrscheinlichkeit der Anlage des römischen Festungsgrabens zuschreiben darf. Ueber die

auf der anderen Seite des Grabens, dicht an der porta nigra gefundene Fortsetzung des Gräberfeldes ist bereits im vorjährigen Bericht gehandelt worden.

Unter den Erwerbungen des Museums, welche sich insgesammt auf 638 Nummern belaufen, ist folgendes hervorzuheben.

A. Römische Abtheilung.

I. Steindenkmälerinschriften: Weihinschrift an den Gott Mars Intarabus, gefunden in Trier-Loewenbrücken (21 040), besprochen im Korrespondenzblatt der Westdeutschen Zeitschrift XV. 1896 Nr. 39). Abgüß der berühmten Ehren- und Dankinschrift der civitas Troverorum an die XXII. Legion, gefunden in Mainz (20 483 s. Westdeutsche Zeitschrift XV. 1896 S. 200) Zwei christliche Grabinschriften des Agricola und der Rusticula gefunden in Maximin bei Trier (20 446) und 20 544, besprochen im Korrespondenzblatt XV. 1896 Nr. 87 b und c).

Skulptur- und Architekturstücke: Wohl-erhaltener Kopf aus weißem Marmor, darstellend einen lodigen Knaben mit Lorbeerkranz, gefunden in Trier an der Agnetenlaserne (21 038). Dreieckig flutporter Block von einem größeren Denkmal, darstellend Apollo und Daphne, den delphischen Dreifußraub und einen frührennasthenden Groß, gefunden in Trier an der Agnetenlaserne (20 616 s. Korrespondenzblatt XV. 1896 Nr. 87a) Kopf aus Mezer Kalkstein, darstellend einen bärtigen, älteren Mann mit verhülltem Hinterhaupt, vielleicht einen Priester, gefunden in Trier (20 600). Bekrönter Kopf eines bärtigen Gottes aus Sandstein, vielleicht von einer Gruppe des Reiters mit dem Giganten, mit mehreren kleinen Skulpturfragmenten in Dudweiler bei Saarbrücken gefunden (20 612). Abgüß der Eponastatue des Saarbrücker Museums (20 484) abgebildet in der Westdeutschen Zeitschrift XIV. 1895 S. 397). Kleines, feinerzirtes Kapitell aus weißem Marmor (20 466), ein sehr schön erhaltenes Kompositakapitell aus Kalkstein (20 465) und mehrere Bruchstücke sogenannter toskanischer Säulen aus Sandstein (20 467—20 470), sämmtlich in Trier gefunden.

II. Grabfunde: Ein Urnengrab, bestehend aus einer Urne mit Schuppenverzierung, zwei Sigillataskalen, einen Henkeltrug und einen vortrefflich erhaltenen bläulichen Glasbecher mit der gegossenen Darstellung von vier Wagenlenkern mit ihren Quadrigen sowie einer Hasenhexe, am oberen Rand des Glases stehen die Namen der Wagenlenker (21 008—21 013), gefunden bei Jacobs-Knopf an der Straße Würtenbach—Schönecken (Eifel). Die fünf durch Münzen datirten Urnengräber (21 041 bis 21 045), welche schon oben erwähnt sind, aus dem nördlichen Gräberfeld von Trier. Mehrere Urnengräber aus Ousenburg (bei Hermeskeil), in einem befand sich eine emailirte Fibel (20 631—20 640). Der Inhalt eines Sarkophaggrabes, bestehend aus drei vorzüglich erhaltenen Henkelflaschen aus Glas, von denen eine mit einem Glasfaden umspinnen ist, zwei schwarzen Thonbechern mit Aufschriften: „bibe“ und „dos“, einem schwarzen und einem grauen Becher ohne Aufschrift und einem Sigillatanäpfchen, gefunden in Maximin bei Trier (20 545—20 552 s. Korrespondenzblatt XV. 1896 Nr. 87b).

III. Einzelfunde von Kleinalterthümern.

a) Aus Bronze: Kleine, ziemlich rohe Minervastatue, gefunden in Trier-Loewenbrücken (20 472), eine Marsstatuette, gefunden in Tholey (20 480), ein Votivtäfelchen mit Weihinschrift an Apollo und ein Waagefäßchen mit Stempel „Banna f.“ (20 619 und 20 618),

gefunden in Loewenbrücken (s. Korrespondenzblatt XVI. 1897 Nr. 21), zwei emailirte Nibeln, wovon eine in Gestalt eines Frosches, aus Dahlheim (20 622), eine emailirte Nibel aus Trier (20 572), ein Randelabersfuß aus Trier (20 610) und ein Gewicht mit silber-eingeletem Unzenzeichen aus Trier (21 031).

b) Aus Gold: Ein sehr dicker Fingerring mit Nicoloemme, worauf die Darstellung einer größtentheils nackten weiblichen Figur mit einem Helm in der Rechten, einer Lanze in der Linken, vermuthlich Venus mit den Waffen des Mars, gefunden in Ehlenz in der Eifel (20 479).

c) Aus Thon: Eine Reibschale mit Löwentopf aus terra sigillata, gefunden in Trier (21 021), ein Lampchen mit Darstellung eines aalopfernden Pferdes und eines mit springendem Widder (20 478, 20 531), gefunden in Trier.

d) Aus Glas: Ein Becher mit umgeboanem Rand, gefunden in Maximin in einem Steinsarg (20 649), ein kugelförmiges Gefäß aus sehr dünnem, blaßgrünem Glase mit umgelegter Spiralverzierung, gefunden in Trier (21 014).

B. Mittelalterliche und moderne Abtheilung.

Rechversiertes, romanisches Kapitell mit figürlichen Darstellungen, gefunden in Trier (20 464). Frühmittelalterliches Würfelblech mit reichen Ornamenten und figürlicher Darstellung: „Hirt mit Herde“, gefunden wahrscheinlich in Trier (20 476). Gothische Grabplatte mit weiblicher Figur in flachem Relief und Umschrift. War in Trier in einem Hause der Brodstraße vermauert (21 039). Porzellantasse mit Datum 1817 und kleine Porzellan-gruppe aus der ehemaligen Trierer Porzellanfabrik (20 462 und 20 463).

C. Münzsammlung.

I. Römische Münzen: Bruchstück erhaltenes goldenes Medaillon des Diocletian und Maximianus Hercules (Coh. VI. Nr. 7), gefunden bei Morbach im Kreis Berncastel (20 570). Goldmünze des Maximianus (ähnlich Coh. Nr. 326) gefunden in Wallhausen (20 617). Bronzemünze des Licinius und Constantin (Coh. VII S. 211) unbekanntes Fundortes (20 473).

II. Kurtriersche Münzen: Thaler von Lothar v. Metternich vom Jahre 1612 (21 018). Dukat von Carl Caspar von der Leyen von 1651 (21 019). Dukat von Franz Ludwig von der Pfalz vom Jahre 1721 (21 620).

Der Besuch des Museums und der Thermen in St. Barbara war auch im verfloffenen Jahre sehr lebhaft. An Eintrittsgeldern wurden insgesamt 2029,60 Mk. erzielt, wovon 818,50 Mk. auf das Museum und 1211,10 Mk. auf die Thermen entfielen. Eine Reihe heißer und auswärtiger Vereine, insbesondere die Teilnehmer an den Festlichkeiten des Trierer Gesangsvereins, der Fleischerrinnung und des Photographentages, erhielten freien Eintritt, von welchem erfreulicher Weise ein sehr lebhafter Gebrauch gemacht wurde.

Von dem illustrierten Katalog der römischen Stein-denkmäler wurden 13 Exemplare verkauft, aus dem Verkauf von Dubletten 85 Mk. gelöst.

In der Woche nach Pfingsten wurde, wie alljährlich, der archäologische Ferienkursus für westdeutsche Gymnasial-lehrer durch Herrn Professor Petzner und den Unter-zuchtern abgehalten. Außerdem hielt der Unterzeichnete

archäologische Vorträge im wissenschaftlichen Verein und in der Gesellschaft für nützliche Forschungen und erklärte den Schülern mehrerer Oberklassen heißer und aus-wärtiger Gymnasien das Museum und die römischen Bauten von Trier.

Der Museumsdirektor.

J. B.

gez. Dr. Lehner.

Germanisches Nationalmuseum in Nürnberg.

XXXXIII. Jahresbericht für 1896. I. Finanzen. Es ist dem Museum möglich gewesen, den Rest der Anleihe, welche zur Erwerbung der Sulzforstischen Sammlung im Jahre 1889 bei der Vereinsbank zu Nürnberg im Betrage von 200000 Mk. aufgenommen wurde, gänzlich zurückzahlen. Als das Museum die große Schuld auf-nehmen mußte, ward ein Tilgungsplan aufgestellt, nach welchem dieselbe in zwölf Jahren zurückbezahlt sein sollte. Dank dem großen Interesse aber, welches diese bedeutungs-volle Erwerbung in allen Kreisen unserer Nation erregte, ward die ganze Schuld schon 1896, nicht erst 1901, zurückbezahlt. Auch durch verschiedene andere Stiftungen wurde das Museum erfreut. Der geschäftsführende Aus-schuß des VIII. deutschen Brauertages, hat die Summe von 2000 Mk. als ersten Beitrag zu einer Stiftung ges-pendet, welche die Denkmale des Kulturgeschichtlich so wichtigen deutschen Brauwesens umfassen soll. (Vergl. Korrespondenzblatt 1897, S. 49.) Zu den Ankäufen für die Sammlungen gaben je 1000 Mk. Kommerzienrath E. Richter in Nürnberg und Kommerzienrath Dr. F. A. Richter in Rudolstadt; für Bauzwecke je 1000 Mk. Th. Frhr. v. Tucher, und Brauereidirektor W. Feltmann in Rotterdam. Die steigende Richtung, welche die Jahresbeiträge, die uns von Privaten gereicht werden, seit etwa einem Jahrzehnt verfolgen, hat auch 1896 an-gehalten. Seine Majestät König Albert von Sachsen hat den jährlichen Betrag von 600 Mk., auf weitere drei Jahre allergnädigst bewilligt. In Erfurt, Gotha, Halle und Leipzig wurden die Herren Pfleger durch eine Anzahl Freunde des Museums unterstützt, die in be-sonderen Ausrufen ihre Mitbürger zur Unterstützung des germanischen Museums aufforderten. Das wachsende Interesse für das Museum giebt sich auch durch die Neu-begründung von Pflegschaften in einer Reihe von Städten zu erkennen; es wurden 1896 solche errichtet in Alzey, Annweiler, Buchloe, Döbeln, Dürkheim, Frankenthal, Frankfurt a. d. O., Friedenau (h. Berlin), Kreuzburg D.-S., Launing, Meerane, Rosbach (Baden), Neustadt a. d. Haardt, Pirmasens, Treuchtlingen, Tutlingen und Weidau. Die Stadtgemeinden Anklam und Türen haben die seither bewilligten Jahresbeiträge weiter bewilligt, die Distriktgemeinde Hersbruck hat ihren Beitrag von 20 auf 25 Mk. erhöht. Den Vereinen und Anstalten, welche uns jährliche Beiträge entrichten, sind beigetreten: die Bibliothek des Herzog Ernst-Realsgymnasiums zu Alten-burg; der Verein für Geschichtskunde des Landes Verchtse-gaden; der Märkische Gewerbeverein zu Brinn; der Verein für Greizer Geschichte in Greiz; der Handels- und Gewerbe-verein zu Rassel; die deutsche Gesellschaft zur Erforschung vaterländischer Sprache und Alterthümer zu Leipzig; der Verein für Geschichte und geschichtliche Hilfswissenschaften „Noter Löwe“ in Leipzig. Infolge des großartigen Be-suches unserer Sammlungen im abgelaufenen Jahre sind auch die Eintrittsgelder bedeutend gestiegen und haben die

höchste Jahreseinnahme seit dem Bestehen des Museums ergeben, obgleich die Zahl der Tage mit freiem Eintritt in die Sammlungen verdoppelt worden war. Die Fortschritte, welche das historisch-pharmazeutische Museum im letzten Jahre machen konnte, haben demselben manchen neuen Freund, manche erfreuliche Gabe zugeführt.

II. Bauten. Im Laufe des Jahres 1896 wurden zwei Räume neben dem pharmazeutischen Laboratorium errichtet, in welchen die im vorigen Jahre erworbene Einrichtung der Material- und Kräuterlammer der Sternapotheke in Nürnberg ihre Aufstellung fand. Ein Haus an der oberen Grafergasse wurde angekauft und in demselben eine Wohnung für den Hausmeister des Museums eingerichtet. Die freigewordenen Räumlichkeiten der bisherigen Hausmeisterwohnung sollen nunmehr für Sammlungszwecke umgestaltet werden. Ferner wurden zwei Häuser an der Frauenthormauer erworben, um die Ausföhrung eines größeren Neubaus, westlich vom Augustinerbau, zu ermöglichen.

III. Sammlungen. Die bedeutendste Bereicherung hat das historisch-pharmazeutische Museum erfahren. Die Erwerbung der Einrichtung der Material- und Kräuterlammer sowie der Apparate des Laboratoriums der Sternapotheke in Nürnberg aus der Frühzeit des 18. Jahrhunderts fällt zwar schon in den Spätherbst des Jahres 1895, zur Aufstellung kamen diese Gegenstände aber erst 1896, nachdem zwei neue Räume erbaut waren. In dem unteren Räume wurde die Materiallammer, in dem darüberliegenden die Kräuterlammer eingerichtet, beide in möglichst engem Anschluß an ihre frühere Gestalt. Auch die Einrichtung des Laboratoriums wurde durch die neuen Erwerbungen wesentlich vervollständigt. Eine zweite Abtheilung der Sammlungen, das Kupfersichfabriet, erhielt durch den Ankauf einer Sammlung von Lithographien aus dem Besitze des verstorbenen Professors Weishaupt in München eine namhafte Bereicherung. Der Werth dieser Sammlung besteht in ihrer großen Reichhaltigkeit an lithographischen Intinabeln — Drucken aus den ersten 25 Jahren der Lithographie — von welchen sie über tausend Blätter enthält. Unter den übrigen reichlichen Zugängen sind besonders hervorzuheben: ein Holzschnitt aus der ersten Hälfte des 15. Jahrhunderts, der ein Pferd darstellt, auf dessen Rücken, durch eine Drehscheibe beweglich gemacht, zwei Affen tanzen. Das Blatt stammt aus Ulm, es ist wohl Unikum und eines der sehr seltenen Blätter jener Zeit, welche profane Gegenstände behandeln. Der zweiten Hälfte des 15. Jahrhunderts gehört ein sehr schönes deutsches Nicello an, das Maria als Himmelskönigin in einer Strahlengloria dargestellt, welche umgeben ist von Wolkenmedaillons mit den Brustbildern der Apostel, und aus dem Nachlasse des langjährigen Pflegers des Museums Kreisgerichtsrath Kuchenbuch in Münchenberg in der Markt erworben wurde. Unter den mancherlei Stichen und Holzschnitten des 15. bis 18. Jahrhunderts, die erworben werden konnten, ist auch eine reichhaltige Serie von Ornamentstichen zu nennen, in der namentlich die Herfer, der Monogrammist J. B., Wechter, Ebelmann, Gadenfen, Rasemann, Cammermayer, Unkeusch u. A. vertreten sind. Dann konnten auch noch einige interessante ältere Handzeichnungen angekauft werden. Der Ausbildung der reichhaltigen Sammlung von Flugblättern ward besondere Aufmerksamkeit zu Theil. An der Spitze dieser Zugänge stehen einige seltene Blätter des 15. Jahrhunderts. Die

Bemühungen nach dieser Richtung fanden eine sehr erfreuliche Unterstüzung durch den Senior des Verwaltungsausschusses, Geheimrath Prof. Dr. J. v. Sefner-Alteneck in München, der aus seiner weitbekannteren kostbaren Sammlung eine Anzahl werthvoller Flugblätter in höchst dankenswerther Weise zum Geschenke machte. Von dessen weiteren Geschenken ragt noch hervor eine Sammlung von 46 reich verzierten Initialen in Holzschnitt, welche vordem Peter Floiner zugescriben wurden, nunmehr aber als Arbeiten des Mechenmeisters Paulus Brand nachgewiesen sind. Die Erben des zu Freiburg leider verunglückten Geheimrathes Dr. Adolf Siegel überließen dem Museum eine Sammlung von Lithographien, Kupferstichen etc., welche namentlich den Abtheilungen der Vorträts und der Stadtpläne und Prospekte sehr willkommene Ergänzungen brachte. Die Abtheilung der römischen Alterthümer wurde um drei Stücke von Palissaden vom Limes, Geschenk des Pflegers Dr. Eidam in Gunzenhausen, und um einige interessante, in den Rheinlanden gefundene Gläser bereichert; die frühchristlichen Denkmäler um einen reichhaltigen Grabfund aus karolingischer Zeit, welcher bei Brunnen D.-M. Laupheim in Württemberg, gemacht wurde. Zu der reichhaltigen Sammlung von Defen kam ein gelbgläserter Thonofen aus Schnaittach bei Herzbruck, eine vortrefliche Arbeit aus der zweiten Hälfte des 18. Jahrhunderts. Von den Zugängen zur Sammlung plastischer Denkmäler seien genannt: Ein Reliquiar in Form einer Büste aus dem Ende des 14. oder dem Beginn des 15. Jahrhunderts; eine Johannisbüchse, das Haupt Johannis des Täufers auf einer Schüssel, Holzskulptur aus der zweiten Hälfte des 15. Jahrhunderts, Maria mit dem Kinde und zwei Reliquiare St. Sebastian und St. Rochus. Eine lebensgroße Statue Kaiser Karl VII. — Holzskulptur. Ferner wurde die Sammlung der Gipsabgüsse vermehrt durch vier Reliefs von einem Altar des Meisters Arnold 1483 bis 1493 in der Stiftskirche zu Calcar, und durch Abgüsse von Schilfen, Helmen und anderen Theilen von den Prachtrüstungen Karls V. und Philipps II. in der Armeria Real zu Madrid. Die Abgüsse dieser herrlichen Meisterwerke deutscher Waffenschneidekunst wurden auf Kosten der von Sr. Majestät dem Kaiser von Oesterreich begründeten Habsburger Stiftung erworben. Die Sammlung der Medaillen und Münzen erhielt durch Schenkungen und Ankäufe eine erfreuliche Vermehrung. Zur Sammlung wissenschaftlicher Instrumente schenkte Dr. Föchtbauer ein Astrolabium vom Jahre 1574. Die bedeutendste Erwerbung, welche das Museum im Laufe des Jahres 1896 machte, kam der Sammlung kirchlicher Geräthe zu Gute. Es ist ein silbernes Reliquiar in Form einer Büste, den heiligen Beno, den Schutzpatron der Stiftskirche zu Isen in Oberbayern darstellend, eine ungewöhnlich schöne Arbeit (wahrscheinlich eines Augsburger Meisters) von 1476. Von den Zugängen der Waffensammlung sind zu nennen: zwei große Sehschilder aus dem 15. Jahrhundert, ein Depot der Stadt Erfurt. Die große Abtheilung der Hausgeräthe erhielt viele werthvolle Bereicherungen. Systematisch gesammelt wurden norddeutsche, namentlich holsteinische Möbel; es gelangten in den Besitz des Museums ein Schrank in gothischen Formen aus dem 16. Jahrhundert, aus Nordschleswig, ein reich geschmützter Schrank (Abendmahlschrank) vom Ende des 16. Jahrhunderts aus Husum, mehrere Truhen aus dem 16. und 17. Jahrhundert aus Holstein und Oldenburg, ver-

Medene Pavernstühle u. A., eine schöne niederthürmische Arbeit ist eine Beistelle des späten 16. Jahrhunderts aus Köln. Die Gold- und Silberarbeiten erzielten eine sehr erfreuliche Ergänzung dadurch, daß eine Nürnberger Dame die Hälfte eines Doppelpokales, dessen andere Hälfte schon seit längerer Zeit im Museum ist, sowie ein kleineres Gefäß in Form eines Schiffes deponirte. Gleichfalls als Devot gelangte eine silberne Taufkanne aus dem Anfange des 18. Jahrhunderts in das Museum. Käuflich wurde erworben ein Gefäß in Form eines ledernen Schubes mit Metallbeschlag aus dem 16. Jahrhundert und ein Vestel mit silbernen Griffen aus dem Beginn des 18. Jahrhunderts. Die Sammlung von Porzellan erhielt durch Gruppen von Meissen und Berlin sowie durch zwei sehr schöne Vasen von Ludwigsburg sowie durch kleinere Stücke manchen Zuwachs. Zu der Sammlung von Tracht und Schmuck wurden verschiedene Stücke aus dem 16. Jahrhundert erworben, eine sehr interessante lederne Tasche zum Anhängen aus dem 16. Jahrhundert, ein Hut und ein Aermel aus Seide, welche in einem Grabe gefunden wurden, weiter zwei seidene Aermel aus der Späzeit des 16. Jahrhunderts. Dem aussehenden 13. Jahrhundert gehört eine gestickte Tasche und ein Gürtel mit der eingestickten Inschrift: Gertrudis Filia beate Elisabethe me fecit, vermutlich aus Kloster Altdenburg, an. Das Archiv erhielt verschiedene Urkunden als Geschenk, darunter 25 Pergamenturkunden von 1460 bis 1736, das vormalige Amthofische Haus in der Tucherstraße in Nürnberg betreffend. Von den Ankäufen sind zu erwähnen: Ein Altenband, enthaltend zehn Verhandlungen des Nürnberger Reichstages von 1524. Eine Anzahl Weglarer Urkunden des 14. Jahrhunderts, 75 Urkunden aus Familienbesitz, hauptsächlich das Schloß Waldeck auf dem Sundsrück und Kirchenpatronate in den Rheinlanden betreffend, von 1124 bis 1806. Dann eine Anzahl von Briefen und Autographen von Humanisten, Reformatoren und anderen Persönlichkeiten des 16. Jahrhunderts. Wie bisher verdankt die Bibliothek dem Entgegenkommen der Verlagbuchhändler Deutschlands, Oesterreichs und der Schweiz viele Bereicherungen. An älteren Drucken wurden erworben: Guillemi Durandi rationale divinarum officiorum. Mainz, Kust und Schoiffer 1459, Pergamentdruck. Erste deutsche Bibel, gedruckt von Georg Wendel in Straßburg 1465 bis 1466. Berlingherie, septe giorate della geographia. Ältester Atlas in Kupferdruck 1476. Saltesches Heiligthumsbuch 1520 u. A.

IV. Litterarische Thätigkeit.

Zu Anfang des Jahres konnte der Atlas zum Kataloge der Holzstöcke in zwölf Tafeln zur Ausgabe gelangen. Im Uebrigen beschränkten sich die Publikationen des Museums auf die Herausgabe des Anzeigers und der Mittheilungen aus dem germanischen Nationalmuseum (vergl. hierüber die nächste Nummer des Korrespondenzblattes), welchen der Anfang des neu bearbeiteten Kataloges der Gewebe und Stickereien betraffen wurde, der 1897 zum Abschluß kommen wird. Der Wegweiser durch die kunst- und kulturgeschichtlichen Sammlungen des Museums wurde ganz neu bearbeitet.

V. Einnahmen und Ausgaben.

Dem germanischen Ausweis über die Einnahmen und Ausgaben des Museums im Jahre 1895 ist zu entnehmen, daß in diesem Jahre die in Folge der Satzungsänderungen notwendig gewordene Trennung der Rechnungen über die Verwaltung von den übrigen zum

ersten Male durchgeführt wurde. Die Kosten der Verwaltung werden bekanntlich ausschließlich vom Reiche, dem Staat Bayern und der Stadt Nürnberg getragen. Hieron beanspruchten persönliche Ausgaben 54078 Mk., das Inventar 2487 Mk., die Publikationen 5962 Mk., die Bauunterhaltung, Materialien, Heizung, Reinigung, Beleuchtung, Reisekosten, Fort-, Jagd-, Steuern, Versicherungen zc. 18130 Mk. Nach der Abrechnung über die Ausgahlung des Museums, zu welcher alle freiwilligen Gaben, Jahresbeiträge und Stiftungen bestimmt sind, kamen ein an Jahresbeiträgen 61005 Mk., an einmaligen Beiträgen und besonderen Stiftungen 21894 Mk. 80 Pf., an Eintritts- und Garderobegeld 15547 Mk. Von den Ausgaben wurden auf die Sammlungen 65146 Mk., zur Schuldentilgung und Verzinsung der Anleihe für die Sulkowitsche Sammlung 17322 Mk. verwendet, 10353 Mk. dem Baureservefonds überwiesen, die 1896 zum Ankaufe der obenerwähnten Häuser verwendet wurden, aber leider noch nicht ausreichten.

Hannoversches Provinzialmuseum. Zu der Notiz im Korrespondenzblatt S. 91 wird berichtend bemerkt, daß nach dem über den Neubau des Museums geschlossenen Verträge die Stadt Hannover der Provinz ein etwa fünf Morgen großes Grundstück überläßt und 725000 Mk. zahlt, wofür sie nach Vollendung des Neubaus das alte Museumsgrundstück nebst den Gebäuden erhält. Außerdem hat, wie angegeben, der Provinziallandtag 1 1/2 Millionen Mk für den Neubau bewilligt.

Personalien.

Am 30. Mai starb in Berlin Frau, Mertens, geboren in Tüßfeldorf am 2. März 1808, der sich durch seine Veröffentlichungen über den Ursprung der Gotik, die er in Paris studirt hatte, sowie durch seine grundlegende „Denkmaltate des Abendlandes“ in der Baugeschichte früh einen Namen gemacht hat.

Zu Korrespondenzblatt S. 80 wird berichtend bemerkt, daß der in Darmstadt verstorbene Professor Wagner nicht Mitarbeiter bei der Herausgabe der „Münchener Denkmäler im Großherzogthum Baden“ war; dies ist vielmehr der glücklicherweise noch lebende Geheimrath E. Wagner (Karlsruhe).

Kleine Mittheilungen.

Z. M. der Kaiser hat am 18. Juni sich für die Beseitigung der Porta Paphia an ihrer jetzigen Stelle und die Wiedererrichtung an einer anderen Stelle entschieden. (Vergl. Korrespondenzblatt 1896, S. 151.)

Wie Dr. Bruchmann im neuesten Hefte des „Archivs für Anthropologie und Geologie Schleswig-Holsteins“ mittheilt, ist jetzt durch einen von ihm gemachten Fund das Auftreten des Menschen in der älteren Steinzeit auch für Schleswig-Holstein nachgewiesen. Der Fund besteht in den Ueberresten eines Knochenmoddinars oder Mischelhauens, welche sich auf einem bei niederem Wasserstande aus dem Meeresboden an der Reufliader Bucht in Holstein erinomommen Kiesberge befinden. Die gefundenen Geräte sind sämmtlich aus schwarzem Flint gefolgt, sehr primitiv und roh gearbeitet, es befinden sich darunter Meißel, Aerte, rohgeschlagene Lanzens- und Pfeilspitzen, Instrumente zum Bohren u. A. Geschliffene und polirte Gegenstände fehlen gänzlich. Von thierischen Ueberresten fanden sich nur einige Auserfchalen und Backenzähne vom Wildschwein

unter den gefundenen Sachen. Die Geräthe stimmen vollständig überein mit den Abbildungen aus der älteren Steinzeit in dem bekannten Werke von Sophus Müller „Ueber das Steinalter Dänemarks“. Es ist daher der Schluss berechtigt, daß Dänemark und Schleswig-Holstein um dieselbe Zeit von demselben Volke bewohnt worden sind.

In Weimar fand am 20. Juni eine Sitzung thüringischer Archivbeamten statt, zu der Vertreter der Staatsarchive zu Weimar, Mühlstadt, Zondershausen und Meiningen und der Stadtarchive zu Arnstadt, Erfurt und Nordhausen, sowie des Domarchivs zu Naumburg erschienen waren. Die im vorigen Jahre in der Sitzung zu Erfurt emacletete Organisation der Vereinigung wurde durch endgültige Feststellung der Satzungen abgeschlossen. Zum Obmann der Vereinigung für nächstes Jahr wurde Archivdirektor Dr. Burkhardt-Weimar gewählt. Die nächste Versammlung soll in Gotha stattfinden.

In geringer Entfernung von der Stadt Baden bei Wien sind durch den Historienmaler Mauerhofer die Spuren einer ausgedehnten vorgeschichtlichen Wohnstätte aufgefunden, die sich über einen Umkreis von 8 km erstreckt. Die überaus zahlreichen Funde an Waffen, Werkzeugen u. d. der Epoche von der älteren Steinzeit bis zur Römerzeit angehören, lassen auf eine jahrhundertelange Benutzung dieser bedeutenden Siedelung schließen. Einige Fundstücke sind bereits in dem städtischen Kollet-Museum in Baden aufgestellt.

Auf der Feldmark von Paasig (Provinz Pommern, Kreis Kammin) ist ein aus dem 9. und 10. Jahrhundert stammender reicher Schatz von silbernen Münzen und Schmuckgegenständen arabischer Herkunft gefunden. Die Münzen (Dirhems) sind meist geschnitten; die Schmuckgegenstände sind Halsringe, Spangen, Diademe, Ohrgehänge, Arminge, Broschen, Knöpfe und sogenanntes Haak Silber. Der Fund ist dem Museum der Gesellschaft für Pommersche Geschichte und Alterthumskunde theils käuflich, theils geschenktweise überlassen.

Bei den Nachgrabungen zur Freilegung des Sockels des **Domes zu Schleswig** sind statt der gewöhnlich aus reinem Backstein gemauerten Grundlagen drei Löwenfiguren gefunden, jede aus einem granitenen Quaderstein gemeißelt, 50 bis 60 cm hoch, 70 bis 90 cm lang, 40 bis 60 cm dick. Daneben ist ein Stein mit einem Streifen Runeninschrift sichtbar geworden.

Zu Anfang 1898 soll in Wien ein **K. K. Archäologisches Institut** ins Leben treten, dem u. A. die Überleitung der selbständigen staatlichen Antikensammlungen, sowie die Ueberwachung aller staatlich subventionirten Ausgrabungen zuzieht, das aber für inländische Angelegenheiten an das Einverständnis mit der K. K. Zentral-Kommission für Kunst- und historische Denkmale gebunden ist.

R. Schumacher berichtet in sehr ansprechender Weise über neue Funde in Kastell Osterburken, zwischen Miltenberg und Lorch in Baden. M. A. Z. Nr. 147.

Litterarisches.

Dr. C. Spielmann. Karl v. Jbell. Lebensbild eines deutschen Staatsmannes. 1780—1834. Mit zahlreichen urkundlichen und brieflichen Beilagen, einer Stammtafel und einem Bildniß in Oelfarvüre. Wiesbaden 1897. C. W. Kreidels Verlag. Des Nassauer Präsidenten Karl Jbell Name stand lange Zeit an der Schwelle einer der trübsten Perioden unserer Geschichte, seit dem Tage, an welchem die Vorkehrung ihn davor bewahrt hatte, des verhassten Kogebne Schicksal zu theilen. Viel Aufseindung ist seitdem seinem Namen zu Theil geworden, von Goures ab, dessen gewaltige Feder den Reigen eröffnete,

bis auf Treitschke. Erst die neuere Zeit beannt, den Werth Jbells und seine Bedeutung für das Nassauer Land zu würdigen. — Als einziger Sohn des Amtmanns Jbell zu Wehen wurde Karl Jbell dabelbst am 29. Oktober 1780 geboren. Nach Abschluß der Erziehung im Ratskollegium erhielt er die weitere Ausbildung auf dem Gymnasium zu Jöheln; hier vermißten wir in der Darstellung Spielmanns eine schärfere Hervorhebung und Nachweisung des tiefgehenden Einflusses, den Jbells Jöhelner Lehrer, der Mannheimer Chr. W. Znell, auf die Entfaltung der religiösen und politischen Anschauungen des Jünglings ausübte. Noch in späterer Zeit begegnet wir in Jbell überall der Verkörperung der Ideen seines Lehrers, desselben Znell, dessen freisinnige Söhne, besonders die aus der Demagogenzeit so sehr bekannten Wilhelm und Ludwig Znell, dem späteren Regierungspräsidenten, ihrem ehemaligen Schulkameraden, in so erbittertem Kampfe gegenüberstanden. Die für diese Zeit so ergiebigen Aufzeichnungen des Bierstatter Pfarrers Schellenberg konnte Verfasser nicht benutzen. Im Jahre 1802 in den Staatsdienst getreten, begleitete Jbell zunächst als Privatsekretär den Präsidenten v. Arnse zum Neustage nach Regensburg. Nach seiner Rückkehr in der inneren Verwaltung beschäftigt, machte er rasch Karriere, bis er 1815 unter dem Minister v. Marschall die Leitung der Regierung als deren Präsident übernahm. Schnelles Erfassen diplomatischer und rechtlicher Fragen zeichnete Jbell vornehmlich aus, nicht minder rücksichtsloses Eingreifen und Handeln in den geeigneten erscheinenden Augenblicken. Nur die Interessen seines künftlichen Hauses und der Verwaltung des sich damals entwickelnden Herzogthums leiteten ihn. Hier war der Punkt, in dem der sonst wohlwollende Mann hart, sehr hart sein konnte; vor ihm hier entgegenrat mit abweichenden Anschauungen, den darf er rücksichtslos zu Boden. An der zum Theil gewaltsam durchgeführten Organisation des 1806 gebildeten Herzogthums hatte Jbell den weitgehendsten Antheil, ebenso an dem sich hier anschließenden Ausbau der inneren Verwaltung. Hier hätten wir vom Verfasser, statt der knappen, die einzelnen gegebenerischen Akte kurz registrierenden Berichterstattung, in vielen Fällen eine mehr atemmäßige, die Entwicklung der Nassauischen Zustände eingehender klarlegende Darstellung gewünscht. Für die folgende Zeit, etwa vom Oktober 1813 ab, kommen dem Verfasser, welchem bis dahin eine beachtenswerthe Vorarbeit nicht zur Seite war, einzelne ältere Arbeiten zu Hilfe, namentlich bezüglich der Geschichte der Nassauischen Verfassung und der inneren Wirren: Attentat König, Demagogenverfolgung u. d. Wenn Verfasser diese Arbeiten einerseits ausgiebig benutzte, so konnte er doch andererseits in anerkennenswerther Weise hier mehrfach erwünschte Ergänzungen aus einer den bisherigen Forschungen nicht zugänglich gewordenen Quelle, dem handschriftlichen Nachlaß des Präsidenten, namentlich aber der Privatkorrespondenz desselben mit dem Herzog Wilhelm, dem Minister v. Marschall u. A. geben. Die einzelnen Abschnitte dieses Zeitraumes behandeln die Geschehnisse der Jahre 1815—1818, die Reform des Schulwesens und die evangelische Kirchenunion 1817, die Ständeversammlungen von 1818 und 1819, den Mordversuch zu Langenschwalbach und dessen Folgen, die Ministerkonferenzen zu Wien 1819 und 1820, Jbells Austritt aus dem Nassauischen Staatsdienste 1821, dessen Thätigkeit in auswärtigen, namentlich hessisch-homburgischen Diensten, dann Jbells Lebensende. Noch mehr wie bisher ist hier der Nachlaß des Präsidenten fast einzige Quelle, bei einer gewissen Zurückhaltung doch ausreichend, um erkennen zu lassen, daß der vielgeschmähte Mann weit mehr, als bisher erzähltlich war, in freierwilliger Entwicklung der inneren Verhältnisse die Zukunft des deutschen Volkes erlöste. In dieser Grundanschauung hat er bis zu seinem Tode unentwegt festgehalten, nicht verstanden von seinem Juristen und seinen in Metternichs System befangenen Mitarbeitern. Tief empfundene moralische Demuthigungen verbitterten dann den Lebensabend des hochsinnigen und feinfühligen Mannes. — Verfasser hat dem 179 Seiten fassenden Text 100 Seiten Anmerkungen und Beilagen und eine Stammtafel beigelegt, ebenso ein gutes Porträt Jbells. S.

Gesamtvereins der deutschen Geschichts- und Alterthumsvereine.

Nr. 10 u. 11.

Fünfundvierzigster Jahrgang 1897. Oktober u. November.

Inhalt: Angelegenheiten des Gesamtvereins: Bericht des Historischen Vereins der Pfalz für die Westpfalz in Zweibrücken. — Generalversammlung in Dürkheim (Pfalz). Programm. Vorbereitung. Präsenzliste. Erste Hauptversammlung und Delegirtenitzung. Ausflug nach Schloß Hartenburg und Moser Limburg. Vortrag des Herrn Professor Dr. Lüdichum: Die Völkerzüge am Mittelrhein zur Zeit Caesars nach den neuesten französischen Karten. Vortrag des Herrn Geheimen Hofraths Professor Dr. Schröder: Die deutsche Kaiserfrage. Geschäftsbericht des Verwaltungsausschusses. Jahresbericht des Centralmuseums in Mainz. — **Wirksamkeit der einzelnen Vereine:** Badische Historische Kommission. Historischer Verein Tilmann. Harzverein für Geschichte und Alterthumskunde. Verein für Siebenbürgische Landeskunde. Verein für Geschichte und Alterthümer der Grafschaft Mansfeld. Verein für Geschichte von Eothen und der Vörde. Verein für Geschichte der Stadt Meissen. Verein für Kostens Alterthümer. Heidelberger Schloßverein. Gesellschaft für Pommerische Geschichte und Alterthumskunde. Alterthumsverein Oberlahnstein. Nordhäuser Geschichts- und Alterthumsverein. Altmärkischer Verein für Geschichte. Verein für Geschichte des Bodensees und seiner Umgehung. — **Nachrichten aus Museen:** Germanisches Nationalmuseum in Nürnberg. — **Kleine Mittheilungen.** — Litterarisches.

Angelegenheiten des Gesamtvereins.

Beigetreten ist dem Gesamtverein: „Der Historische Verein der Pfalz.“

Generalversammlung in Dürkheim (Pfalz)

vom 3. bis 7. September 1897.

Nachdem die in Ausführung des Beschlusses der Generalversammlung in Blankenburg (Protokolle 1896, S. 8) mit Straßburg und Schwäbisch-Hall angeknüpften Verhandlungen zu einem Ergebniß nicht geführt hatten, beschloß der Verwaltungsausschuß des Gesamtvereins, infolge einer Einladung des Alterthumsvereins für den Kanton Dürkheim zur Theilnahme an der Feier seines fünfundsanzwanzigjährigen Jubiläums, die diesjährige Generalversammlung zu Dürkheim in der Pfalz stattfinden zu lassen. Die Zeit der Versammlung wurde auf die Tage vom 3. bis zum 7. September festgesetzt und das Programm in folgender Weise vereinbart:

Freitag, den 3. September.

Von Abends 8 Uhr an: Gesellige Vereinigung beider Vereine in den „Vier Jahreszeiten“.

Sonnabend, den 4. September.

8 Uhr Morgens: Erste Hauptversammlung des Gesamtvereins in den „Vier Jahreszeiten“, wo auch die übrigen Sitzungen stattfinden.

Eröffnung durch den Vorsitzenden. Begrüßungsreden. Geschäftliche Berichte zc.

Vortrag des Herrn Geheimrathes Professor Dr. Schröder (Heidelberg): „Die deutsche Kaiserfrage.“

10 Uhr: Delegirten- und Sektionsitzungen (Berichterstattungen).

Für Diejenigen, welche an den Delegirten- und Sektionsitzungen nicht theilnehmen, findet sich Gelegenheit zur Besichtigung von Dürkheim und dessen Sammlungen.

4 Uhr Nachmittags: Ausflug nach Limburg und Hartenburg.

Sonntag, den 5. September.

8 Uhr Morgens: Sektionsitzungen.

Von 9 bis 11 Uhr: Spaziergang zur „Heidenmauer“ und Frühstück daselbst.

11½ Uhr: Festigung des Alterthumsvereins Dürkheim zur Feier seines 25jährigen Jubiläums im Stadthaussaale.

Vortrag des Herrn Professor Dr. Mehlig: „Historische Denkmäler im Kanton Dürkheim und deren Pflege.“ Ansprachen, Beglückwünschungen.

2 Uhr: Gemeinsames Mittagsmahl in den „Vier Jahreszeiten.“

Von 4½ Uhr Nachmittags ab: Konzert in der Kolonnade.

Montag, den 6. September.

8 Uhr Morgens: Sektionsitzungen.

9½ Uhr: Zweite Hauptversammlung des Gesamtvereins.

Vortrag des Herrn Dr. Köhl (Worms): „Römische Grabfelder bei Worms“.

11 Uhr 33 Minuten: Abfahrt nach Worms. Besuch der Grabfelder, des Museums und des Domes. Rückfahrt Abends 9 Uhr mit einem Extrazuge.

Dienstag, den 7. September.

8 Uhr Morgens: Sektionsitzungen.

10 Uhr: Dritte Hauptversammlung des Gesamtvereins. Bericht über das Ergebniß der Delegirten- und Sektionsitzungen.

11 Uhr 46 Minuten: Ausflug nach Neustadt a. d. S., Ankunft daselbst 2 Uhr 23 Minuten. Spaziergang nach Schönthal und Marburg. Gegen 7 Uhr Abschiedstrunk im „Saalbau.“

Freitag, den 3. September.

Die Vorbegrüßung im „Hotel zu den Vier Jahreszeiten“.

Schon in Neustadt a. d. S. hatten sich viele der auswärtigen Theilnehmer der Generalversammlung zu einzelnen Trupps zusammengefunden und eine Art Vorbegrüßung improvisirt, die auf dem Bahnhof in Dürkheim

von den freundlichen Mitgliedern des Ortsausschusses wiederholt und endlich in dem gemüthlichen Saale des Hotels zu den Vier Jahreszeiten in aller Form vollzogen wurde. Hier hieß Professor Mehli's im Namen des Dürkheimer Alterthumsvereins die Anwesenden gütlich willkommen, worauf Geheimrath Neuter als Vorsitzender des Verwaltungsausschusses den Dank des Gesamtvereins aussprach. Freiherr v. Minnigerode begrüßte den Vorstand der sogenannten V. Sektion, Archivrath Grotefend (Schwerin), der in launigen Worten dankte. Vollzählig waren die alten Stammgäste des Gesamtvereins erschienen, verstärkt durch Vertreter der benachbarten Geschichtsvereine vom Rhein; dagegen vermißte man bedauernd einige der Damen, die sonst die Generalversammlungen mit ihrer Anwesenheit zu beehren pflegten.

Präsenzliste.

Regierungsvertreter.

Bayern:

Matt, Königl. Regierungs-Adjektor, Speyer.

Baden:

Dr. Schumacher, Professor und Dr. Objer, Archivrath, Karlsruhe.

Mecklenburg-Schwerin:

Dr. S. Grotefend, Archivrath, Schwerin.

Braunschweig:

Dr. Zimmermann, Archivar, Wolfenbüttel.

Schwarzburg-Rudolstadt:

Dr. Bangert, Professor, Rudolstadt.

Elßaß-Lothringen:

Dr. Pfannenschmid, Kaiserl. Archivdirektor, Archivrath, Colmar.

Vereinsdelegirte:

- Dr. Anthes, Darmstadt, Historischer Verein für das Großherzogthum Hessen.
 Bad, Gymnasialdirektor, Birkenfeld. Verein für Alterthumskunde des Fürstenthums Birkenfeld.
 Dr. Bailieu, Archivrath, Charlottenburg. Berliner historische Gesellschaft.
 Buttman, Oberlehrer, Zweibrücken. Historischer Verein der Mediomatiker für die Westpfalz in Zweibrücken.
 Dr. Ermisch, Archivrath, Dresden. Königl. Sächsischer Alterthumsverein in Dresden.
 Dr. Florshüg, Sanitätsrath, Wiesbaden. Verein für Nassauische Alterthumskunde und Geschichtsforschung.
 Dr. Smelin, Pfarrer, Großaltdorf. Historischer Verein für Württembergisch-Franken.
 Dr. Grotefend, Archivrath, Schwerin. Verein für mecklenburgische Geschichte und Alterthumskunde und Verein für Geschichte und Alterthumskunde zu Frankfurt am Main.
 Dr. Jacobs, Archivrath, Wernigerode. Harzverein für Geschichte und Alterthumskunde.
 Jungk, Rektor, Saarbrücken. Historischer Verein für die Saargegend zu Saarbrücken.
 Dr. Köhl, praktischer Arzt, Worms. Alterthumsverein Worms.
 Dr. Mehli's, Professor, Neustadt a. S. Alterthumsverein für den Kanton Dürkheim.
 Dr. Mummenhoff, Stadtarchivar, Nürnberg. Verein für Geschichte der Stadt Nürnberg.

Dr. Ohlenschläger, Gymnasialdirektor, Speyer. Historischer Verein der Pfalz und Historischer Verein von Oberbayern.

Dr. v. Pfister, Generalmajor z. D., Stuttgart. Württembergischer Alterthumsverein.

Dr. Frümmer, Archivrath, Posen. Historische Gesellschaft der Provinz Posen.

Dr. Reinwald, Pfarrer und Kapitelsenior, Lindau. Verein für Geschichte des Bodensees und seiner Umgebung.

Neuter, Geheimer Archivrath, Berlin. Verein für die Geschichte der Mark Brandenburg und Verein für die Geschichte Berlins.

Dr. Scherer, Bibliothekar, Kassel. Verein für hessische Geschichte und Landeskunde.

Dr. Schumacher, Professor, Karlsruhe. Karlsruher Alterthumsverein.

Wallé, Architekt, Berlin. Touristenklub der Mark Brandenburg.

Dr. Wolfram, Archivdirektor, Metz. Gesellschaft für lothringische Geschichte.

Dr. Zimmermann, Archivar, Wolfenbüttel. Zweigverein des Harzvereins in Braunschweig und Wolfenbüttel.

Vertreter historischer Museen:

Dr. Haupt, Professor, Schleswig.
 Dr. Schwartz, Posen.

Sonstige Teilnehmer:

- Dr. Ahrens, praktischer Arzt, Wiesbaden.
 Bärmann, Simon, Institutsvorsteher.
 Bärmann, Sr., Institutsvorstand, Dürkheim.
 Biffar, Notar, Dürkheim.
 Dr. Bischoff, Weingutsbesitzer, Dürkheim.
 Blanke, Rentner, Berlin.
 Dr. v. Buhl, Reichsrath, Deidesheim.
 Buhl, Franz, Weingutsbesitzer, Deidesheim.
 Bühler, J., Lehrer, Zweibrücken.
 Busse, Hermann, Berlin.
 Catoir, Karl jun., Weingutsbesitzer, Dürkheim.
 Chelius, Goldarbeiter, Dürkheim.
 Christmann, Weingutsbesitzer, Dürkheim.
 Dr. Deinhard, Landtagsabgeordneter.
 Eckel, J., Kommerzienrath, Deidesheim.
 Frank, Bezirksgeometer, Dürkheim.
 Gassert, Weinhändler, Dürkheim.
 Gernsheim, Rentner, München.
 Glaser, Kaufmann, Mannheim.
 Dr. Smelin, Hugo, Stuttgart.
 Dr. Sachtmann, Sanitätsrath, Weisensels.
 Heußer, L., Adjunkt, Dürkheim.
 Heußler, Bankdirektor, Dürkheim.
 Hoffmann, Hauptmann a. D., Schloß Berwartstein bei Erlenbad-Dahn, Pfalz.
 Horn, Privatier, Frankenthal.
 Kalbfuß, Königl. Forstmeister, Gadenburg.
 Dr. Kaufmann, B., Hofrath und Bezirksarzt, Dürkheim.
 Dr. Kaufmann, Call, prakt. Arzt, Dürkheim.
 Krauß, Kaufmann, Frankenthal.
 Krieg, Amtsrichter, Schlieben.
 Krieger, Notar, Dürkheim.
 Lad, Weingutsbesitzer, Dürkheim.
 Dr. Lieboldt, Pastor, Altona.

v. Minnigerode, Freiherr, Major und Majoratsherr,
Schloß Langenberg i. Elsaß.
Moll, Weinhändler, Dürkheim.
Dr. Morneweg, Gräflicher Archivar, Erbach (Oden-
wald).
Rheinberger, Buchdruckereibesitzer, Dürkheim.
Ritter, Weingutsbesitzer, Dürkheim.
Roth, Rektor, Dürkheim.
Sanzen, Goldarbeiter, Dürkheim.
Schaefer, Karl, Weingutsbesitzer, Dürkheim.
Schäfer, Friedrich, Weingutsbesitzer, Dürkheim.
Schellhorn-Wallbillsch, Bürgermeister, Forst.
Schierenberg, J. G., Wiesbaden.
Schneider, Rektor, Neustadt a. S.
Dr. Schröder, Professor, Geheimrath, Heidelberg.
Stättenbacher, Komroleur, Dürkheim.
Stahl, Bezirksbaumeister, Dürkheim.
Stephani, Kaufmann, Mannheim.
Stiefel, Gymnasiallehrer, Dürkheim.
Strauß, Institutslehrer, Dürkheim.
Dr. v. Thudichum, Professor, Tübingen.
Dr. Wichmann, Professor, Reg.
Zinkgraf, Zahnarzt, Dürkheim.
Zumstein, Ga., Weingutsbesitzer, Dürkheim.
Zumstein, Philipp, Weingutsbesitzer, Dürkheim.

Sonnabend, den 4. September.

Erste Hauptversammlung.

Kurz nach 8 Uhr eröffnete Herr Geh. Archivrath Neuter im großen Saale der Vier Jahreszeiten die erste Hauptversammlung mit Worten des Dankes an die anwesenden Vertreter der deutschen Regierungen, insbesondere der bayerischen Landesregierung, der Staatsbehörden und der verbundenen Vereine, von denen 26 durch 23 Delegirte vertreten seien, sowie an alle Theilnehmer der Generalversammlung. Nachdem er die Herren Archivrath Dr. Baillet (Charlottenburg) und Architekt Wallé (Berlin) zu Schriftführern berufen, erörterte er die Umstände, unter denen die Verlegung der Generalversammlung nach Dürkheim erfolgt ist, und erläuterte dann den Jahresbericht des geschäftsführenden Ausschusses, den wir, ebenso wie den Verwaltungsbericht des Römisch-Germanischen Zentral-Museums in Mainz, weiter unten zum Abdruck bringen (S. 124 und 126). Hierauf nahm Herr Regierungsassessor Matt (Speyer) das Wort, um die Versammlung im Namen des königlich Bayerischen Staatsministeriums des Innern und der königlichen Kreisregierung der Pfalz willkommen zu heißen. Er sei beauftragt, betonte er, nicht nur an den Hauptversammlungen, sondern auch an den Sektionsitzungen theilzunehmen; der Versammlung wünschte er aus dem historischen Boden Dürkheims, aus dem reger Forschungstrieb so viel erschlossen habe, gedeihliches Wirken und nach gesegneter Arbeit eine angenehme Rück Erinnerung an die Pfalz. In Vertretung des abwesenden Bürgermeisters begrüßte der 1. Adjunkt Herr Heuser die Versammlung mit dem Ausdruck der Genugthuung der Bürgerschaft darüber, daß der Gesamtverein nach Dürkheim gekommen sei, und mit den besten Wünschen für den ergebnisreichen Verlauf der Beratungen. Professor Mehlig sprach im Namen des Dürkheimer Alterthumsvereins, der durch

diese Versammlung zu neuer Arbeit ermuntert und dessen Verbindung mit dem Gesamtverein dadurch bekräftigt werde. Den Rednern dankte im Namen des Gesamtvereins Herr Geheimrath Neuter.

Hierauf folgten die Vorträge der Herren Professor Thudichum (vergl. S. 121) und Geh. Justizrath Dr. Schröder (vergl. S. 123).

Den Vorträgen folgte nach einer kurzen Pause die Sitzung der Vereins-Delegirten, worüber nachfolgendes Protokoll aufgenommen ist.

Protokoll der Delegirten-Sitzung des Gesamtvereins der deutschen Geschichts- und Alterthumsvereine, Dürkheim, den 4. September 1897.

Anwesend: Sämmtliche Delegirte (vergl. S. 118) mit Ausnahme der Vertreter von Saarbrücken und Zweibrücken. Der Vorsitzende, Herr Geheimer Archivrath Neuter (Berlin), eröffnete die Sitzung mit einigen erläuternden Bemerkungen zu dem Geschäftsbericht, insbesondere zu den Mittheilungen über die geschäftliche Lage des Korrespondenzblattes, worauf die Versammlung sich mit dem Weitererscheinen des Blattes bei Mittler & Sohn (Berlin) einstimmig einverstanden erklärte. Der Redakteur des Korrespondenzblattes bittet um regelmäßige Berichterstattung an das Blatt. Der jährliche Beitrag zum Gesamtverein wird wieder auf 10 Mk., der Abonnementspreis des Korrespondenzblattes auf 5 Mk. festgesetzt und der Verein für die Geschichte Berlins zur Leitung der Geschäfte wiedergewählt. Der anwesende Vertreter nimmt dankend die Wahl an. Bei der hierauf folgenden Berathung über den Antrag des Vereins für mecklenburgische Geschichte, dahin gehend, „unter Abänderung der §§. 2, 7, 20, 22, 24, 25 und 27 zu beschließen, die Generalversammlung der deutschen Geschichts- und Alterthumsvereine nur alle zwei Jahre, und zwar, abwechselnd mit den Historikertagen, in den ungeraden Jahren stattfinden zu lassen“ (vergl. Protokoll der Generalversammlung in Blankenburg, 1896, S. 8 und 9), empfiehlt Archivrath Dr. Grotefend diesen Antrag mit dem Hinweis auf die Historikertage, an denen theilzunehmen viele Besucher der Generalversammlung wünschen würden. Herr Architekt Wallé warnt davor, alte bewährte Einrichtungen zu ändern, weil vielleicht der eine oder andere Vertreter eines Vereins davon Vortheil haben könne. Archivrath Prümers meint, daß der seit 45 Jahren bestehende Gesamtverein der Historikertage und der Geschichtsprofessoren wegen seine Versammlungen nicht einzuschränken brauche. Historiker, Archäologen und Archivar müßten im Gesamtverein nach wie vor zusammenarbeiten; überdies würde der Historikertag künftig in den Ferien stattfinden. Auch Sanitätsrath Dr. Florschütz glaubt, daß durch Annahme des Antrags die archäologische Forschung geschädigt werde. Generalmajor Dr. Pfister bittet gleichfalls, an alten Gewohnheiten nicht zu rütteln. Professor Thudichum und Pfarrer Reinwald weisen besonders darauf hin, daß, wenn die Generalversammlung nur alle zwei Jahre stattfinde, man im Behinderungsfalle zuweilen vier Jahre lang mit den Fremden und Berufsgenossen nicht zusammen komme. Archivrath Ermisch erinnert, daß besonders die Archivar, die kein Organ und keine Versammlung hätten, gerade den Historikertagen gegenüber sich den General-

versammlungen des Gesamtvereins anschließen müßten. Professor Mehlis betont im Anschluß an Ausführungen des Professors Thudichum die Wichtigkeit der vom Gesamtverein geförderten Unternehmungen, Denkmal-schutz, Grundkarten, deren Fortführungsfähliche Zusammen-stunft erfordere, und verweist auf Pflege der persönlichen Beziehungen. Nachdem noch Geheimrath Meuter sich den Ausführungen der Vorredner angeschlossen, wird der mecklenburgische Antrag mit 19 gegen 5 Stimmen ab-gelehnt. Für die Veranstaltung der nächstjährigen Generalversammlung werden in Aussicht genommen: Münster, Hannover, Osnabrück. — Hierauf erfolgte die Vertheilung der Berichtsstatistiken und Fragen an die einzelnen Sektionen.

Ausflug nach Hartenburg und Limburg.

Am Nachmittag des 4. September wanderten die Theilnehmer der Generalversammlung, gefolgt von den Einheimischen mit ihren Damen, zu Fuß und zu Wagen durch das schöne Idenachthal zur Hartenburg, vor deren mächtigen Thürmen Herr Rektor Roth den nachfolgenden Vortrag hielt.

Hochverehrte Herrschaften! Bevor wir die Hartenburg betreten, gestatten Sie gütigst einige Bemerkungen. Urkundlich wird die Burg erstmals erwähnt im Jahre 1214, dem Jahre der Vereinigung von Bayern und Pfalz, Gott erhalte! Es wird demnach jene Tafel an der „Schmiede“ recht haben, wenn sie meldet, daß die Gründung in den Beginn des 13. Jahrhunderts fällt, wo das arme Deutschland reich war an drei gleichzeitigen Kaisern, zwei Schibellmen und einem Welfen. Als Gründer wird Graf Friedrich II. von Saarbrücken, genannt von Hartenburg, angegeben, dessen Mutter eine Gräfin Lutard von Leiningen war, sei es nun, daß der Graf aus eigenem Interesse auf diesem ausgerechneten Thalhorn eine Thalpaire ersten Ranges für den Straßenzug zwischen Rhein und Mosel besitzen wollte, sei es, daß er die Gründung im Interesse oder Auftrage seiner Verwandten, der Leiningen, machte, welche die Schirmvogtei über die Limburg besaßen und ihrer Schutzbefohlenen etwas näher rücken wollten. Durch Eibschast ging die Burg auf die Leiningen über und stand als Zeichen der Zeit auf einem Grund und Boden, der nicht einmal den Burgherren gehörte, sondern den Leuten von Limburg. Der darob entstandene Streit währte nahezu 50 Jahre und wurde schließlich durch einen Vertrag geschlichtet, welcher den Leiningern das Besizrecht zusprach und ein Stück Land von der Thalsole bis südlich hinaus nach „Rehrdichannichts.“ Als dann 1317 die Söhne Friedrichs IV. die Grafschaft theilten, bekam Graf Dossfried die Hartenburg und wurde so Stifter der Linie Leiningen-Hartenburg. Aber die ursprüngliche Burg war klein, denn sie umfaßte nur den mittleren der drei hier sichtbaren Felsen, der von den beiden anderen durch tiefe Spalten getrennt und auch anderwärts durch Steilabfälle geschützt war. Auch das noch theilweise sichtbare Mauerwerk derselben ist verschieden von dem des 16. Jahrhunderts, weit sorgfältiger und bindiger gearbeitet und mit den zentralen Löchern für die Mauerzange versehen, die den späteren Quadern fehlen. Der fortifikatorische Ausbau, den wir heute bewundern, beginnt in der zweiten Hälfte des 15. Jahrhunderts und ist nöthig geworden einerseits durch die Verwendung des Schießpulvers zu Kriegszwecken,

andererseits durch den zerstörenden Fehdegeist, der unter Kaiser Friedrichs III. langer und schwacher Regierung insbesondere in den Rheinlanden die höchste Stufe erreicht hatte. In einer solchen Fehde zwischen Kurpfalz und Leiningen 1470 überfiel Graf Emich VII. die gegnerische Limburg, plünderte sie aus und verschonte nur Heiligthümer und Bibliothek. Die Rache blieb nicht aus. 1471 nahm der „Böse Fritz“ den Leiningern dafür ihre Stadt und Burg Dürkheim weg und für sich selbst die Schirmvogtei über die Limburg in Anspruch. Aus der Erbitterung über diese Züchtigung wuchsen die Burg-mauern, bis Emich VIII. die Zeit der bayerischen Fehde benutzen zu sollen glaubte, um der Limburg den Todesstoß zu versetzen. Allein der Abt Mafar machte den Anschlag und erbat sich eine kurpfälzische Besatzung. Diese blieb aber nur kurze Zeit, und mit ihr zogen die Mönche ab, weil sie das Schlimmste befürchteten. Schon am folgenden Tage ging denn auch die stolze Abtei in Flammen auf, und die Lohen schlugen zwölf Tage und zwölf Nächte lang um Mache schreiend zum Himmel. Das geschah im Jahre 1504. Zur Verantwortung ob dieses Frevels gezogen soll der Graf erklärt haben, er habe von der Sache nichts gewußt, übrigens habe das Kloster diese Züchtigung verdient; denn es sei mehr eine Räuberhöhle als ein Kloster gewesen. Freilich müssen wir hinzusetzen, gemäß dem Geiste der entarteten Zeit und nach berühmten Mustern. Mit der Klosterkirche hatte der Graf übrigens auch seine eigene Familiengruft zerstört; denn die Krypta barg die Salier, das nördliche Querschiff die Aelte und das südliche die Leiningen. Deshalb gründete er sofort eine neue Familiengruft in einem sehenswerthen Neubau an der südlichen Seite der Schloßkirche zu Dürkheim.

Eben hatte Emich die „Münze“ mit ihren Thürmen und Minen und den linken Thorthurm „die Schmiede“ fertig, der die beiden Eingänge beherrschte, und in den Kellergewölben die Schlussteine eingesetzt, die jetzt noch die Zahlen 1509 und 1510 tragen, da nahte der Mächer. Aber seine Gemahlin Annez v. Eppstein schlug den Ansturm des Kurfürsten Ludwig V. in seiner Abwesenheit glücklich ab. Die Befestigung vollendete Graf Engelhardt 1538 bis 1553, von dessen Bauhätigkeit noch ein Stein mit der Zahl 1545 Zeugniß ablegt, das gräfliche Wappen darüber, drei Adler in silbernem Felde. Er baute 1. den Bergfried, Hauptthurm Nr. 1 auf dem Plänchen, und die zu seiner Verbindung nothwendigen übereinanderliegenden Poternen oder Schlusgänge, zu welchem Zwecke er die linke, südliche Felspalte durch Quermauern ausfüllen mußte, 2. den rechten östlichen Thorthurm mit Ausfüllung der östlichen Felspalte und einer zweiten Poternenanlage (Nr. 2), 3. den dreistöckigen Gefängnißthurm (Nr. 10) und den sogenannten dicken Thurm (Nr. 8) mit seinen herausgemauerten Trutzkugeln an der Außenwand. Der Bergfried ist ein Unikum; denn seine Bewandungen sind 7 m dick und gewähren im Innern Raum für eine 3 m breite Wendeltreppe zur Verbindung der zwei Stockwerke und dieser mit der Plattform. Die Lichtweite beträgt 9 m. Die Wandungen der übrigen Thürme sind je 4 m dick. Die letzte Umlage besorgte der bildungsfreundliche Graf Emich XI., hier rechts unten einen Lust- und Blumengarten, der übrigens auch um-mauert war und wie der anstoßende Lindenplatz ein Vorwerk bildete zum Schutze des zwischen beiden durch-führenden östlichen Zufuhrweges. Die hier vor uns

stehende Brunnenschale im Renaissancestil befand sich darin und trägt noch die Zahl 1564 oder 1581. 1585 feierte dieser Graf auf der Hartenburg seine Vermählung mit der Pfalzgräfin Marie Elisabeth von Zweibrücken. Der Sohn beider, Graf Philipp II., errichtete den Eltern um 1630 in der Familiengruft zu Dürkheim ein Denkmal, auf welchem sich das Basrelief befindet, von dem Ihnen die Iherlnehmerkarte ein Abbild giebt, die südöstliche Ansicht der Hartenburg um das Jahr 1600. Der dreißigjährige Krieg ging spurlos an der Feste vorüber, nicht so der Orleansche. Zwar verhiütete 1689 Graf Friedrich Emich einen Ueberfall der Franzosen durch seine Entschlossenheit, allein nachdem sie das Sengen und Brennen durch zweijährige Uebung in den Rheinlanden besser gelernt hatten, brachten sie 1692 unter Melacs Führung die Hartenburg, insbesondere die Engelhardt'schen Thürme, gründlich zu Schaden. Wieder aufgebaut widerstand sie 1713 unter Johann Friedrich französischeu Marodeuren. 1725 verlegte Friedrich Magnus seine Residenz nach Dürkheim und baute ein Schloß an der Stelle, wo jetzt das Stadthaus steht. Zurück blieben das Archiv und die Forstmeisterwohnung. Noch im August 1793 konnte im Revolutionskriege König Friedrich Wilhelm II. von Preußen auf der Hartenburg als Sieger begrüßt werden, aber schon im Januar 1794 kehrten die Franzosen in das Isenachthal zurück und zerstörten nicht nur das Leininger'sche Jagdschloß im Sägerthal, wo Isfand seine „Säger“ gedichtet haben soll, sondern auch das Dürkheimer Residenzschloß. Die Hartenburg hatten sie anscheinend vergessen. Da führte ein rachegeigerer Bürger die französischen Säger auch vor diese, und am 29. März 1794 war die stolze Burg nach 600jährigem Bestande ein Trümmerhaufen. Diesen erstiegerten Wachenheimer Bürger von der französischen Regierung. Ein Proceß Bayerns auf Herausgabe wurde in den fünfziger Jahren zu Gunsten des Staates entschieden. Die Forstmeister Heintz und Dörr säuberten die Ruine von Schutt und Asche und versahen sie mit Anlagen. Die Verschönerungsvereine von Dürkheim und der Pfalz in Verbindung mit Staat, Kreis und Haus Leininger thaten und thun das Weitere zur Erhaltung der mächtigen Trümmer. Die Burg ist zerfallen, aber die Geister eines Hoffried, Emich und Engelhardt entbieten uns immer noch ihren ritterlichen Gruß und laden Sie hiermit höflichst zum Besuch ein.

An die Besichtigung der Ruine schloß sich ein fröhlicher Trunk unter den schattigen Bäumen des Burghofs, und auch der Photograph fehlte nicht, der alle Theilnehmer und Theilnehmerinnen des Ausflugs zusammen und die Archivare allein zu schönen Gruppenbildern vereinigte.

Begünstigt vom herrlichsten Wetter wurde dann der Marsch nach der Limburg angetreten. So bedeutsam die Hartenburg unter den mittelalterlichen Burgen ist, ebenso hervorragend ist der künstlerische und historische Werth der Kirche des Klosters Limburg, die die Gruft der salischen Kaiser werden sollte. Durch Kaiser Conrad wurde 1035 der Bau begonnen, unter dessen quadratischem Chor man eine prächtige Krypta anlegte, während über der Bierung der Basilika eine achteckige Kuppel aufragt. Nach dem durch Professor Mandot in Mannheim aufgestellten Wiederherstellungsplan entspricht die Kirche nach Ausdehnung der Massen und Wucht des Aufbaues den größten romanischen Kathedralen. In den späteren

Zeitaltern hat vor Allen Abt Siegfried von Bergen um den Fortbau der Gruft sich verdient gemacht. An die Kirche selbst, die mit stattlichen Westthürmen, einer großen Vorhalle und zwei Treppenthürmen an der Westfront ausgestattet war, schlossen sich Abtswohnungen, Kapitelsaal, Refektorium und Kreuzgang an. Die Ruine macht im Innern das Bild völliger Verwüstung, indem die großen Säulen des Langschiffs bis auf eine einzige umgestürzt sind, und alle Dächer, sowie das Gewölbe der Gruft fehlen. Altar, Cortapfe, und reich ornamentirte Kapitäle bedecken in malerischer Unordnung den Boden, und hoch oben an den Wänden des Chors bemerkt man noch die Reste alter Malereien. Viele Fürsten und Herren der Leininger Linie und der pfälzlichen Herzoge haben dort ihre letzte Ruhestätte gefunden auf der breiten erhabenen Bergkuppe, von der die Thürme weit in das Thal hinabschauen. Nachdem die Besucher die Ruine besichtigt und sich an der Aussicht auf die weite Rheinebene erfreut hatten, die im Glanz der Abendsonne weit und herrlich sich ausdehnte, wurde bei Lampionbeleuchtung und im Schein des aufgehenden Mondes der Heimweg angetreten auf dem neuen Wege, durch den die Stadt Dürkheim in Verbindung mit dem Alterthums- und dem Verschönerungsverein den Besuch der imposanten Ruine sehr erleichtert hat.

Die Völkerstämme am Mittelrhein zur Zeit Cäsars nach den neuesten französischen Karten.

Von Prof. Dr. Thudichum (Tübingen).

Die Franzosen haben von jeher das Bedürfniß gefühlt, ihre Geküste nach Eroberung Deutschen Landes mit historischen Gründen zu beschönigen, dem ganzen Europa Rechtsittel auf ihre Gewaltthaten vorzuspiegeln. So geschah es schon im 15. Jahrhundert, zu einer Zeit, in welcher die Kenntniß von den Zuständen einer älteren Vergangenheit noch sehr gering war und man den Menschen leichter blauen Dunst vormachen konnte; sie fanden aber schon damals einen vaterländisch gesinnten gelehrten Gegner in Jakob Wimpeling von Schlettstadt, der seine „Germania“ zu dem Zwecke verfaßte, nachzuweisen, daß das Rheinthal, insbesondere das Elsaß, seit unendlicher Zeit deutscher Besitz sei, und darauf drang, daß die Kunde hiervon der deutschen Jugend schon in den Schulen gelehrt werden müsse. Nachdem seit dem 17. Jahrhundert ein großer Theil des Elsaßes und des Herzogthums Lothringen in die Hände Frankreichs gefallen war, begann dasselbe seine berühmten „Nennionen“, auf Deutsch „Wiedervereinigungen“ angeblich französischer Gebiete mit dem alten Mutterlande, die Einführung wälscher Namen für deutsche Städte und Dörfer und den Zwang zum Gebrauch der französischen Sprache. Die Pläne Napoleons III. auf Einverleibung des linken Rheinufers wenigstens von Straßburg bis Bingen führten zur Aufwärmung früherer Geschichtsfälschungen, und in noch größere Blüthe traten diese seit 1870, seitdem der gallische Hahn unablässig sein Nevahegeschrei erhebt. Herr August Longnon, Membre de la Commission de la Topographie des Gaules veröffentlichte im Jahre 1878 zuerst eine Geographie Galliens im 6. Jahrhundert, in Wirklichkeit der Reiche der fränkischen Könige während der Jahre 506 bis 600, welche verschiedene auffallende Willkürlichkeiten enthält; seit 1885 sodann einen Atlas historique de la France, welcher dazu bestimmt ist, der gallischen Jugend die

alten heillosen Grenzen Galliens recht einschneidend vor Augen zu führen. Dieser Atlas wird eröffnet durch eine Karte Galliens zur Zeit der Ankunft Julius Cäsars, also im Jahre 58 v. Chr., welche darthun soll, was Napoleon III. schon in seinem Leben Cäsars (2, 11) betont hatte, daß das alte Gallien damals überall bis an den Rheinstrom reichte.

Ich zeige Ihnen diese Karte in vergrößertem Maßstabe vor, nämlich übertragen auf die von mir herausgegebene historische Grundkarte im Maßstabe 1:50000. Bevor ich zur Beurtheilung derselben übergehe, sei nur auf die Ruinanwendung hinzuweisen, die die Franzosen bereits davon zu machen beflissen sind. Von einem Hauptmann im französischen Generalstab, namens Molard, ist im Jahre 1893 ein Werk über die Militärmacht der europäischen Staaten herausgegeben worden, worin es wörtlich heißt: „Trotz Allem, was die deutschen Gelehrten auch behaupten mögen, ist der Rhein kein deutscher Fluß, sondern ein Grenzfluß; er trennt, wie schon Tacitus und Cäsar sagten, Gallien und Germanien. — Stets wird der Erbfeind von Frankreich derjenige sein, der das linke Rheinufer innehat. — Das einzige Ziel der französischen Rüstungen ist die Rückeroberung der uns von den Deutschen geraubten Länder.“

Ich halte mich nicht auf bei der Lächerlichkeit der Schlußfolgerung, daß alle Landstriche, welche vor 2000 Jahren zu Gallien gerechnet worden sind, gegenwärtig zu Frankreich gehören müßten, zu einem Reich, welches von den germanischen Franken gegründet worden ist und seinen Namen von diesen führt; und bei der Lächerlichkeit der Behauptung, daß es in der Politik kein Recht des Besitzes und keine Verjährung gebe. Es gilt mir nur, darauf hinzuweisen, welcher Mißbrauch mit dem Begriff Gallia getrieben wird, um dem Lieblingsgedanken der Franzosen einen Anhalt zu geben.

Nach Cäsar, durch dessen Kriege die Römer zuerst genauere Kenntniß darüber erlangten, war Gallien gar kein einheitlicher Staat; es zerfiel in drei Theile, deren südlichsten die Aquitanen, den mittleren die Kelten oder Gallen, den nördlichen, von der Marne und Seine an bis zum Rhein die Belgen, Belgae, einnahmen, welche drei Hauptvölkergruppen sich in Sprache, Sitten und Einrichtungen sehr unterschieden. Nicht einmal jede der drei Gruppen machte eine Staatsverbindung aus, wenn sie auch vorübergehend in Bündnissen gestanden haben mögen. Eine Thatsache von schwerwiegendster Bedeutung ist nun aber die, daß nach ausdrücklicher wiederholter Angabe Cäsars die meisten Belgen von Germanen abstammten, also Germanen waren und Deutsch redeten, insbesondere die Nervier, Aduatuler, Eburonen, Kondrusen, Fämanen, Segnen; die letzteren bezeichnet er als diejenigen, welche zuerst über den Rhein gekommen, die Gallen aus ihren Sitzen vertrieben hätten, und „Germanen“ genannt worden seien. Wann das geschehen ist, weiß Niemand, es kann 500 oder 1000 Jahre v. Chr. geschehen sein; die Nervier saßen schon im Jahre 113 v. Chr. in ihren Sitzen, da sie den nach Italien wandernden Kimbern und Teutonen mit Erfolg den Durchzug durch ihr Land verweigerten. Zur Zeit der Ankunft Cäsars saßen also im nördlichen Belgien bis zum Ufer des Niederrheins germanische Völker in vollkommen freien Staaten, denen nicht einfiel, gallischen Republiken oder Königen zu gehören. Von den kleineren Condrußi heißt es, daß sie

nordwestliche Nachbarn der Trevern und Schutzbefohlene (alli-ros) derselben gewesen seien.

Daß Cäsar auch die Trevern, die Bewohner der mittleren und unteren Mosel, zu den Belgen gerechnet habe, nehmen die meisten deutschen Gelehrten an; allein mit ausdrücklichen Worten sagt das Cäsar nirgends und in B. G. 2, 1, wo er alle belaischen Völkerschaften mit Namen und der Stärke ihrer Kriegskontingente aufzählt, nennt er die Trevern nicht (!). Ueberhaupt ist zu beachten, daß überall, wo Cäsar allgemein den Rhein als Grenze der Belgen bezeichnet, ausdrücklich, wie B. G. 1, 1, oder der Natur der Sache nach, der Niederrhein gemeint ist. Auch in B. G. 5, 21 wird das Gebiet der Trevern deutlich von Belgien unterschieden. Wären die Trevern aber auch zu den Belgen gerechnet worden, so folgt daraus für ihre Nationalität nichts, außer etwa die Vermuthung, daß sie Germanen waren, wie „die meisten“, Belgen, namentlich die dem Rhein benachbarten. Herr Longnon hält nun aber die Trevern für Belgen von gallischem Volksschlag, wofür er sich leider auf Theodor Mommsen und andere deutsche Gelehrte berufen kann, und läßt diese seine lieben gallischen Trevern darum nicht bloß bei Koblenz sondern von Mainz aufwärts bis Straßburg an den Rhein reichen. Allein davon steht im ganzen Cäsar kein einziges Wort; Cäsar zählt vielmehr in Buch 4, Kap. 10, die Anwohner des Rheinstroms in folgender Ordnung auf:

„Der Rhein entspringt bei den Lepontii, welche die Alpen bewohnen, und wird in langer Strecke durch das Land (oder entlang dem Land, per fines) der Mantuates, Helvetier, Sequanen, Mediomatrisen, Tribuken, Trevern, schnellen Laufs hingeführt und fließt, wo er sich dem Meer nähert, in mehrere Theile auseinander“. Nach den Mediomatrisen nennt er also die Tribuken oder, wie sie an einer anderen Stelle (Buch I, Kapitel 51) heißen, Tribocci und dann erst die Trevern. Herr Longnon räumt diese ihm unbequeme Thatsache dadurch über Seite, daß er die Tribuken kurzweg auf das rechte Rheinufer versetzt. Allein nach der Art, wie Cäsar die Völker aufzählt, ist es viel natürlicher anzunehmen, daß er von linksrheinischen Völkern spricht. Vom rechten Rheinufer mußte er sehr wenig, und Bericht-erstattet, die bald nach Cäsar schrieben, setzen die Tribuken ausdrücklich auf das linke Rheinufer, als Nachbarn der Mediomatrisen und Trevern. Strabon in seiner Geographie, in den Jahren 17 bis 23 n. Chr. versetzt, meldet Buch 4, Abschnitt 3, § 4: „Hinter den Helvettieren wohnen die Sequanen und Mediomatrisen längs dem Rhénos. Bei diesen (er *is*, nämlich den Mediomatrisen) ist ein germanisches aus seiner Heimath übergewandertes Volk angehebelt, die Tribocchen“. 1) Hinter den Mediomatrisen und Tribocchen umwohnen den Rhénos die Trevern, in deren Gebiet jetzt die den germanischen Krieg führenden Römer eine Brücke erbaut haben. Sisenits, dieser Gegend gegenüber, wohnen die Abier, welche Agrippa mit ihrer Einwilligung nach diesseit des Rhénos versetzte. Der Trevern Nachbarn sind die Nervier, gleichfalls ein germanisches Volk.“ §. 5: „Den Trevern und Nerviern wohnen gen Westen die Senones und Nhemens; ingleichen die Atrebatier und Eburonen“. Später, im Jahre 98 n. Chr., zählt Tacitus in der Germania unter die Anwohner des Rheins „die

¹ Wann sie übergewandert seien, sagt Strabon nicht; zur Zeit Cäsars waren sie, wie oben gesagt, schon da.

zweifellos germanischen Völke:“ der Bangionen, Triboden und Nemeten. Es kann kein Zweifel darüber bestehen, daß die Bangionen im Wormsgau, die Nemeten im Speiergau saßen, so daß für die Triboden das Land Lauterburg aufwärts bis Straßburg und westlich das Saargebiet übrig bleibt. Das wird auch bestätigt durch einen bei Brumat (Brocomagus) gefundenen Meilenstein, der die Inschrift „civitas Tribocorum“ trägt. Die Reihenfolge, welche Tacitus bei der Aufzählung einhält, erklärt sich einfach daraus, daß er zunächst die unmittelbaren Nachbarn der Trevern nennt, und das waren die Bangionen und Tribulen, und dann erst die Nemeten, welche nicht an die Trevern grenzten.

Wie erklärt sich nun, daß Casar sowohl als Strabon bloß von Tribulen reden und der Nemeten und Bangionen geschweigen? Ich glaube ganz einfach daraus, daß die drei Völker zusammengehörten, der Name Triboden der allgemeinere, ihnen gemeinsame, der der Nemeten und Bangionen Benennung von Unterabtheilungen war. Denn daß die letztern während des kürzeren Zwischenraumes zwischen Casars Abzug aus Gallien und des Augustus Auftreten daselbst erst frisch eingewandert seien, wird von Niemandem berichtet und ist gänzlich unglauhaft, am unglauhaftesten, wenn man annimmt, daß das Land um Worms und Speier vorher den unter römischem Schutz stehenden Trevern gehört habe. Diese Triboden waren also ein mächtiges germanisches Volk, welches an den Bergen und Wäldern der Saar und namentlich an dem mächtigen Hardtwalde eine natürliche Schutzmauer hatte.

Ich stelle die Behauptung auf: Casar ist nie in das Land der Triboden gekommen, und noch weniger hat er sie unterworfen. Er hatte mehr als genug zu schaffen mit den Trevern, Nervern, Aduatuken, Eburonen und den über den Rhein setzenden Germanen, um viele Lust zu verspüren, noch mit den Tribulen anzubinden. Die Unterwerfung derselben unter die römische Herrschaft ist erst unter Augustus erfolgt. Daß die Tribulen Germanen seien, wußte Casar sehr wohl; denn unter dem nach Stämmen geordneten Heer des Ariovist zählt er 1,51 die Triboden, Nemeten und Bangionen auf.

Bemerkenswerth ist, wie Herr Longnon der Thatsache, daß nach Strabon und Tacitus die Tribulen, und ihre Unterabtheilungen, die Nemeten und Bangionen, auf dem linken Rheinufer sitzen, — wie er dieser Thatsache aus dem Wege zu gehn versteht. Er giebt vom Jahre 58 v. Chr. bis zum Jahre 400 n. Chr. überhaupt keine Karte mehr (!) Den gallischen Schülern und Generalkräft-Hauptleuten bleibt überlassen sich vorzustellen, daß irgendwo während der 450 Jahre die räuberischen Germanen sich eingenistet haben mögen.

Den Namen der Tribulen, Tribodhen, erklärt der Altmeister der deutschen Sprachkunde, Jakob Grimm, für gleichbedeutend mit Tribuochi d. h. Dreibuchen, indem er zugleich an den berühmten königlichen Wildbannbezirk „Drieich“ auf dem benachbarten rechten Rheinufer erinnert. Sollten die drei stammverwandten Völker, deren Gesamtname Tribulen war, ihr gemeinsames Heiligthum bei drei heiligen Buchen in einem heiligen Haine gehabt haben? Jakob Grimm deutet auf den „Heiligenwald“ bei Hagenau als ein vermuthliches Stammesheiligthum hin, und das findet eine merkwürdige Bestätigung in der Thatsache, daß Kaiser Friedrich Barbarossa in Hagenau, wörtlich „eingehetzte Aue“, eine große Kaiserburg erbaut und hier die Reichsleicodien niedergelegt hat.

Noch ein anderer Name findet nach dem oben Dargelegten seine natürliche Erklärung, der Name „Westrich“, d. h. Westreich; es ist der westliche am Saar-Fluß belegene Theil des großen Tribodenlandes, ein Strich, der sich an Fruchtbarkeit und Milde nicht messen kann mit den gefegneten Fluren, in denen wir uns jetzt befinden, aber ein urdeutsches Land ist seit länger, als die Blätter der Geschichte reden.

Die deutsche Kaiserfrage.

Von Geh. Hofrath Prof. Dr. Schröder, Heidelberg.

(Auszug.)

Die Wiedergeburt des Deutschen Reiches wurde nach der Sage von einem bergentrückten Feldentaiser Karl oder Friedrich erwartet. Das nationale Empfinden hat hier neben Karl den Großen den Rothbart Friedrich I. treten lassen, dies ist aber erst seit dem vorigen Jahrhundert, mit Entschiedenheit sogar erst unter dem Einflusse Jakob Grimms und Uhlands und des unsterblichen Rückert'schen Gedichtes geschehen. Bis zum 16. Jahrhundert dachte Niemand an die Rückkehr Friedrichs I., sondern Friedrich II. war der Kaiser, der im Berge schlief und dem Reich die verlorenen Kleinodien wiederbringen sollte. Merkwürdigerweise eben derselbe Kaiser, dessen verhängnißvolle Politik mehr als alles Andere zum Sturze des Reiches beigetragen hatte! Denn Friedrichs II. Privilegien zu Gunsten der deutschen Fürsten, vornehmlich die Confoederatio cum principibus ecclesiasticis von 1220 und das Statutum in favorem principum von 1231 bis 32, haben dem Reiche die wichtigsten Kronrechte entfremdet und durch Uebertragung derselben auf die Fürsten, die bis dahin nur die obersten Beamten des Reiches gewesen waren, diese zu mächtigen Landesherren gemacht, dem Reiche aber damit den Kern unheilbaren Siedthums eingefloßt. Vergleicht man die Verfassung des Norddeutschen Bundes von 1867 und des Deutschen Reiches von 1871 mit diesen Privilegien Friedrichs II., so ergiebt sich eine wunderbare Uebereinstimmung, indem gerade dieselben Hoheitsrechte, deren Preisgebung durch Friedrich II. einst das Reich so schwer geschädigt hatte, nunmehr den Kern der neuen Reichsgewalt bilden. Wie konnte man denn von einem Kaiser, der so zum Schaden des Reiches das Scepter geführt hatte, die Wiedergeburt desselben erwarten? Wenn dies gleichwohl der Fall gewesen ist, so kann die Kaiserfrage, soweit sie sich auf Kaiser Friedrich bezieht, nicht auf nationalem Boden entsprungen sein.

Ihren Ausgang hat die Kaiserfrage von den altchristlichen Vorstellungen über das Weltende genommen. Hiernach erwartete man vor dem siegreichen Auftreten des Antichrist, durch welches das Hereinbrechen des jüngsten Tages eingeleitet werden sollte, noch eine Zeit höchster Machtentfaltung des römischen Reiches. Die bis auf Kaiser Constanz I. (337 bis 350) zurückreichenden sibyllinischen Weissagungen richteten nach dem Untergang des weströmischen Reiches ihre Hoffnungen auf die byzantinischen Kaiser. Aus ihrer Mitte erwartete man seit dem 7. Jahrhundert den ruhmgekrönten Kaiser, der die siegestrunkenen Völker Mohammeds niederwerfen, Jerusalem aus ihren Händen befreien und endlich vor dem Kreuze des Herrn auf Golgatha seine Krone niederlegen würde. Eine weitere Umbildung erfuhr diese Propheete durch den französischen Abt Adso (um 950), indem an die Stelle des byzantinischen Herrschers ein Kaiser

aus dem Stamme der Frankenkönige gesetzt wurde, der sich bald zu dem wiedergeborenen Karl dem Großen entwickelt. Während die Franzosen noch im 14. Jahrhundert daran festhielten, daß der letzte Welt Herrscher nur ein aus ihrem Volke hervorgegangener Karl sein könne, richtete der nationale Gegensatz der Deutschen schon in einem unter Friedrich I. entstandenen Zeitpiel vom Antichrist die Erwartung auf einen alle Feinde siegreich niederwerfenden König der Deutschen, der als römischer Kaiser ein alle Völker umspannendes Weltreich gründen sollte, um schließlich nach Jerusalems Befreiung Krone und Scepter im Tempel der heiligen Stadt niederzulegen.

Die Anknüpfung der Weissagungen vom Weltende an die Person Friedrichs II. erfolgte in zwei verschiedenen Richtungen, welche beide ihren Anhaltspunkt in dem ebenso unerwarteten wie geheimnisvollen Tode des Kaisers fanden. Während die päpstliche Partei, deren Hauptvertreter hier die Joachiten (Schüler des Abtes Joachim v. Floris) waren, die sibyllinischen Weissagungen vom Antichrist auf Friedrich II. übertrugen und aus diesem Grunde mit Bestimmtheit auf seine einstige Wiederkehr rechneten, erhofften umgekehrt die zahlreichen Harenker in Deutschland von einer Wiederkehr des gewaltigen Klassenfeindes die Vollendung des begonnenen kirchlichen Reformwerkes. Wie feste Wurzeln diese Auffassung im Volke besaß, das den Tod des Kaisers nicht glauben wollte, zeigte sich an dem großem Anhang, den der als Pseudofriedrich aufgetretene, schließlich in Weiskar als Koller verbrannte Tike Kolyt noch unter Rudolf v. Habsburg (1282 bis 1284) zu gewinnen vermocht hatte.

Die durch das päpstliche Exil zu Avignon (seit 1305) hervorgerufenen kirchlichen Wirren, verbunden mit den Kämpfen zwischen Staat und Kirche unter Ludwig dem Bayern (Kurverein zu Mense, 1338!), der Hundertjahrstag nach Friedrichs II. Tode und endlich das 1379 ausgebrochene Kirchenschema, alle diese Dinge erregten die antinömischen Hoffnungen aufs Neue, und nun verbanden sich mit denselben auch nationale, vielfach selbst sozialistische Ideen, deren Zeugnisse in Poesie und Prosa reichlich überliefert sind. Während sich neben der Sage von der Wiederkehr des Kaisers Friedrich auch die von Karl dem Großen erhielt, fand in den thüringisch-meißnischen Landern in Anknüpfung an Landgraf Friedrich den Freidigen, einen Enkel Friedrichs II., eine eigenthümliche Lokalisierung der Kaisersage statt, indem man die sibyllinischen Weissagungen auf die Friederiche aus dem sächsischen Markgrafen übertrug und den einseitigen Aufenhaltsort des bergentrückten Zukunfts-kaisers in den Kyffhäuserberg verlegte (nachweislich seit 1421). Dagegen erwartete die Schrift eines oberhessischen Revolutionärs die Wiederkunft des Kaisers Friedrich aus dem „Schwarzwalde zwischen Bingen und Bafel“, also aus dem Wasgau oder der Hardt, — wahrscheinlich in Anknüpfung an eine mehrfach bezogene Sage, welche den Sitz des entrückten Kaisers in Kaiserslautern suchte.

Erst nachdem die Kaisersage aus einer religiösen zu einer nationalen Sage geworden war, haben sich ihr auch mythische Elemente aus dem deutschen Heidenthum angegeschlossen. Unter den bergentrückten Göttern spielte von jeher Wodan die erste Rolle, umgeben von seinen Einhertern, mit seinem breitkrämpigen Hute vielfach unter den Menschen umherwandernd, ihnen Glück und Unterstützung in höchster Noth verheißend. Ist erscheint er in der Sage unter dem Namen eines berühmten Königs oder Helden,

so als Siegfried in Schloß Beroldsbeck im Wasgau, als Karl der Große im Untersberg bei Salzburg und im Odenberge bei Gudensberg (d. i. Wodansberg) in Hessen. Auch der Untersberg und Kaiserslautern werden alte Stätten der Wodanverehrung gewesen sein. Aus einer Walkenrieder Urkunde von 1277, auf die Julda zuerst aufmerksam gemacht hat, ergibt sich, daß im Mittelalter entweder der Kyffhäuserberg selbst oder ein diesem unmittelbar gegenüber gelegener Berg den Namen Wodansberg geführt hat, also eine alte Kultstätte des Gottes gewesen ist. Als Wodan erscheint Kaiser Friedrich, wenn er mit dem breitkrämpigen Pilgerhute (als „Waller“) gesehen wird, und wenn ihn, zur gereinigten Befreiung der Welt berufen, gleich den Einhertern seine Ritterscharen umgeben. Der „dürre Baum“ (das Kreuz Christi), an welchem nach der altchristlichen Sage der letzte Weltkaiser Krone und Scepter niederlegen sollte, hat mehr und mehr von der Esche Yggdrasil angenommen. An ihm steckt der Kaiser in altgermanischer Weise zum Zeichen des Friedegebotes den Königsschild auf, und alsbald beginnt der Baum von Neuem zu grünen.

Die ursprünglich mit der Kaisersage verbundenen Ideen christlicher Welt Herrschaft und die kirchlichen und sozialen Reformfragen sind in den Hintergrund getreten, das einzige, wiedergeborene Vaterland tritt dafür ein.

Geschäftsbericht des Verwaltungsausschusses des Gesamtvereins der deutschen Geschichts- und Alterthumsvereine für das Jahr 1896.

Das mit dem heutigen Tage beendete Geschäftsjahr 1896 ist wiederum ein Jahr ruhiger Fortentwicklung gewesen. Der Verein für die Geschichte Berlins, welcher in der am 7. September v. J. in Blankenburg stattgefundenen Delegiertenversammlung abermals mit der Führung der Geschäfte des Verwaltungsausschusses betraut wurde, hat diese Leitung im Einzelnen durch seinen ersten Vorsitzenden, Geheimen Archivrat H. Reuter, in Gemeinschaft mit dem zweiten Vorsitzenden, Amtsrichter Dr. Holtze, und nach dessen Rücktritt aus dem Vorstande mit dem Professor Dr. Muret geführt.

Die diesjährige Generalversammlung ist rechtzeitig sämtlichen geschichts- und alterthumsforschenden Vereinen Deutschlands mitgeteilt worden, auch hat der Verwaltungsausschuß es nicht unterlassen, dieselben zu ersuchen, das überänderte Programm in den für ihre Veröffentlichungen dienenden Blättern bekannt zu machen. Eine gleiche Mittheilung ist von der Generalversammlung den deutschen Staatsregierungen mit der Bitte zugegangen, einen Bevollmächtigten zum Versammlungsorte zu entsenden.

Die Geschäftsleitung ist stets bemüht gewesen, einen regen Verkehr mit den verbundenen Vereinen zu pflegen und den Gesamtverein immer mehr und mehr zu einer Zentralstelle für die wissenschaftliche Thätigkeit der historischen Vereine Deutschlands zu gestalten.

Das Korrespondenzblatt hat auch im vergangenen Jahre einen erfreulichen Zuwachs an Abonnenten erfahren. Wie bisher hat die Redaktion sich bemüht, die Berichterstattung über die Versammlungen und die Veröffentlichungen der Vereine so vollständig als möglich zu gestalten, und auch die außerhalb des Verbandes stehenden Vereine und historischen Kommissionen nicht unberücksichtigt gelassen. Wenn dabei die Redaktion von vielen Seiten durch Mittheilungen und Zusendungen

in dankenswerther Weise unterstützt wurde, so bedarf sie doch noch einer regeren Theilnahme der Vereine und ihrer Vorstände, um die Nachrichten über die Wirksamkeit der Vereine rascher und vollständiger als bisher bringen zu können. Wiederholt richtet deshalb die Redaktion an die Schriftführer der Vereine sowie an alle Leser des Korrespondenzblattes die dringende Bitte, sie durch Zusendung von Nachrichten, besonders über Generalversammlungen, Gründung von Vereinen und Zeitschriften, wichtigere Alterthumsfunde, Todesfälle, Personalien und dergleichen freundlichst zu unterstützen.

Dank dem Wohlwollen der Königlich Preussischen Unterrichtsverwaltung fährt das Korrespondenzblatt fort, Berichte über die Entwicklung der historischen Museen zu veröffentlichen. Auch hierbei ist eine allseitigere Unterstützung noch recht nothwendig, wenn über jedes historische Museum Deutschlands wenigstens einmal im Jahre eine den Zuwachs der Sammlungen zc. kurz verzeichnende Mittheilung gebracht werden soll.

Größere Abhandlungen haben im verflossenen Jahre noch mehr als früher zur Verfügung gestanden, so daß es möglich gewesen ist, ausschließlich Originalartikel zu veröffentlichen, die auch in den historischen Fachzeitschriften vielfach Berücksichtigung gefunden haben.

Der Litteratur über die Denkmalspflege, dem Fortgang der Anfertigung historisch-statistischer Grundkarten, den Forschungen über die Kirchenbücher, Unternehmungen, um die sich der Gesamtverein so große und bleibende Verdienste erworben hat, wird das Korrespondenzblatt nach wie vor seine Aufmerksamkeit besonders zuwenden.

Die Besprechungen und Notizen über literarische Erscheinungen sind bedeutend vermehrt und erweitert worden. Die hierdurch nothwendig gewordene Aenderung im Druck des Korrespondenzblattes sowie die sonstigen Neuerungen, die in der Vertheilung des Stoffes und in der Anordnung des Blattes vorgenommen sind, haben, soweit der Redaktion bekannt, den Beifall der Leser gefunden.

Die Redaktion ist weit entfernt, die ihr in den Beschlüssen verschiedener Generalversammlungen gestellten Aufgaben als gelöst zu betrachten. Sie hofft indessen, ihrem Ziele näher kommen zu können, wenn die einzelnen Vereine sich öfter ihres allgemeinen Publikationsorgans erinnern und häufiger mit dem Korrespondenzblatt in Verbindung treten wollten, und wenn es ferner möglich sein würde, der Zunahme der Abonnentenzahl entsprechend den Umfang des Blattes allmählich zu vergrößern. Die Redaktion hegt die Hoffnung, daß dies schon im nächsten Jahre der Fall sein wird.

Den 118 Vereinen, welche im Jahre 1896 den Gesamtverein bildeten, ist neu hinzugetreten: Der Zweigverein des Harzvereins für Geschichte und Alterthumsfunde in Braunschweig und Wolfenbüttel.

Ausgeschlossen sind der Verein für Geschichte der Grafschaft Mansfeld und der Alterthumsverein zu Weissenburg a. Saad.

Die auf der letzten Generalversammlung zu Blankenburg beigetretene historische Kommission für die Provinz Sachsen ist infolge formeller Schwierigkeiten wieder ausgeschieden, wird aber ihren Beitrag weiterzahlen und dafür das Korrespondenzblatt beziehen.

Wir treten demnach mit einem Bestande von 117 Vereinen und Gesellschaften in das neue Geschäfts-

jahr. Der Verwaltungsausschuß giebt sich der sicheren Hoffnung hin, daß es ihm gelingen werde, von denjenigen Geschichtsvereinen Deutschlands, welche unserer Vereinigung noch nicht anahören, auch in dem mit heute beginnenden Geschäftsjahre einige für den Anschluß an den Gesamtverein zu gewinnen.

Die finanzielle Lage des Vereins ist wiederum eine außerordentlich günstige. Nach dem Kassenausschluß be-

Die Einnahmen	Mk. 2674,31
Die Ausgaben	= 2458,62

Es bleibt mithin ein Baar-Ueberschuß von Mk. 215,69

Hierzu treten noch folgende Außenstände:

1. rückständige Beiträge einzelner Vereine

a) aus den Jahren

1893, 94 und 95 Mk. 50,—

b) aus dem Jahre 1896 = 80,—

Mk. 130,—

2. nicht bezahlte Abonnements auf das Korrespondenzblatt

a) aus den Jahren

1893 bis 1895 . . . Mk. 35,—

b) aus dem Jahre 1896 = 50,—

Mk. 85,—

3. nicht bezahlte Sonderabdrücke

a) der Protokolle der Generalversammlung in Blankenburg Mk. 111,05

b) der Protokolle früherer Generalversammlungen . . . = 12,25

Mk. 123,30

Summe Mk. 338,30 Mk. 215,69.

Das Protokoll der Generalversammlung in Blankenburg ist als Otaheft, und zwar als Sonderabdruck aus dem Korrespondenzblatt, an Mitglieder der einzelnen Vereine seitens deren Vorstände vertheilt worden. Wie in den Vorjahren ist auch dieses Protokoll den deutschen Fürsten und Staatsregierungen vom Verwaltungsausschuße überreicht worden. Die hierauf eingegangenen Dankschreiben enthalten sämmtlich Anerkennungen unserer wissenschaftlichen Bestrebungen.

Wie aus dem Programm ersichtlich, werden in den Sektionsitzungen zahlreiche Berichterstattungen zur Diskussion gelangen.

Ueber die Anfertigung von historisch-statistischen Grundkarten werden die Herren Professor Dr. Thudichum in Tübingen und Archivrath Dr. Grotefend-Schwerin eingehend berichten. Entsprechend dem Beschlusse der Generalversammlung in Blankenburg vom 8. September v. J. (siehe Protokoll Seite 86) hat der Herr Archivrath Dr. Grotefend Erläuterungen für die Bearbeitung und Verwendung der Grundkarten ausgearbeitet, von denen je ein Exemplar nebst einer Grundkarte jedem der verbundenen Vereine zugegangen ist.

Die Denkmalschutzfrage wird Herr Architekt Wallé in Berlin, Mitglied der Kommission für den Denkmalschutz in der Provinz Brandenburg, behandeln.

Jahresbericht des Römisch-Germanischen Zentral-Museums zu Mainz für das Jahr 1896/97.

Der Hauptversammlung des Gesamtvereines der deutschen Geschichts- und Alterthumsvereine beehrt sich der unterzeichnete Vorstand des Römisch-Germanischen Zentral-Museums zu Mainz, den Jahresbericht für 1896/97 vorzulegen.

Es gereicht uns zur hohen Befriedigung, feststellen zu können, daß der Hauptzweck der Anstalt, Vermehrung der Sammlungen durch getreue Nachbildung der weitverstreuten vaterländischen Alterthümer, auch im verfloffenen Jahre eifrig gefördert wurde. Während die Gesamtzahl der Nachbildungen am Schlusse des vorigen Jahres 14 665 Nummern betrug, sind jetzt die Bestände auf 15 189 Nummern angewachsen, so daß eine Vermehrung um 524 Nummern erfolgt ist. Unter dieser Zahl befinden sich 111 durch Ankauf oder als Geschenke dem Museum einverleibte Gegenstände, während die übrigen 413 Nachbildungen in den Werkstätten der Anstalt hergestellt worden sind. Diese Zahl bezeichnet indeß nicht die ganze Arbeitsleistung; die für andere Sammlungen, für Gelehrte und Lehranstalten hergestellten Nachbildungen aus Gips und Metall belaufen sich auf 161 Gegenstände, so daß im Jahre 1896/97 im Ganzen 574 Nummern aus hiesigen Werkstätten hervorgingen. Von den noch auswärts gelieferten Modellen und Nachbildungen sind 68 römische, fränkische und gallisch-germanische Waffenmodelle, zwei lebensgroße Standbilder — Römer und Franke — sowie 11 kleinere Statuetten besonders hervorzuheben, die größtentheils von Schulanstellern bestellt worden waren. Diese Thätigkeit des Museums berührt zwar nicht den Hauptzweck der Anstalt, wie er bei ihrer Gründung festgesetzt wurde; doch glauben wir allgemeiner Zustimmung sicher zu sein, wenn wir mit Freude darauf hinweisen, daß sich in immer weiteren Kreisen von Schulmännern die Erkenntniß Bahn bricht, welche krauchbare Hilfsmittel zur Belebung des Unterrichts und zur Förderung der Einsicht in unsere Vorzeit das Römisch-Germanische Zentral-Museum namentlich mit den Standbildern des römischen und fränkischen Kriegers geschaffen hat.

So liegt der Gedanke nahe — und vorbereitende Schritte zu seiner Verwirklichung sind schon geschehen —, in gleicher Weise zunächst auch einen Gallier aus dem ersten vorchristlichen Jahrhundert zur Darstellung zu bringen. Im Folgenden führen wir die Namen der Museen und Anstalten an, für die die Arbeiten geliefert wurden. Es sind:

Gymnasium in Bremerhaven, Kaiser-Wilhelm-Museum in Crefeld, Westpreußisches Provinzialmuseum in Danzig, Realgymnasium und Gymnasium in Düsseldorf, Alterthumsverein in Frankenthal, Musterschule und Realgymnasium in Frankfurt a. M., Königlich-Gymnasium in Freienwalde, Unversität in Gent, Königlich-Gymnasium in Husum, Nationalmuseum in Kopenhagen, Gymnasium in Laubach, Prähistorische Sammlungen des Staates in München, Städtisches Hochbauamt in Pforzheim, Gymnasium in Flauen, Kadettenschule in Plön, Museum regni Boh. m. in Prag, Königlich-Gymnasium in Sigmaringen, Provinzial-Museum in Trier, Königlich-Germanisches Museum in Wiesbaden.

Um die zur Vermehrung der Sammlungen des Römisch-Germanischen Zentral-Museums geleistete Arbeit zu würdigen, ist es nöthig, sich den Zustand des Ver-

falltes zu vergegenwärtigen, in dem die reichen Ergebnisse der Ausgrabungen in deutschen Landen den hiesigen Werkstätten zur Herstellung und Nachbildung anvertraut werden. Mannigfaltige und langwierige Arbeiten zu ihrer Reinigung und Erhaltung sind nothwendig, bevor zur Nachbildung geschritten werden kann. Indem nun das Römisch-Germanische Zentral-Museum diese Arbeiten ausführt, leistet es zugleich einer Reihe von vaterländischen Sammlungen, die meistens nicht die nöthigen Mittel und Einrichtungen zur sachgemäßen Behandlung alterthümlicher Funde besitzen und so nicht in der Lage sind, aus Trümmern die ursprünglich gewollte Form wiederherstellen zu lassen, einen wesentlichen Dienst. Wie sehr diese erhaltende Thätigkeit des Museums zu Mainz Anerkennung findet, ergibt sich aus der Thatfache, daß im Laufe des Jahres gegen 2300 Alterthümer zur Nachbildung und Wiederherstellung hierher gesandt wurden. Es sind 22 Staats- und Vereinsammlungen, die auf diese Weise ihrerseits die hiesige Anstalt gefördert haben, nämlich:

Museum in Andernach, Historischer Verein in Birkenfeld, Provinzialmuseum in Bonn, Westpreußisches Provinzialmuseum in Danzig, Historischer Verein in Dillingen (Bayern), Kunstgewerbemuseum in Flensburg, Alterthumsverein in Friedberg, (Oberhessen), Geschichtsverein in Hanau, Saalburgmuseum in Homburg, Alterthumsverein in Kempten (Bayern), Museum vaterländischer Alterthümer in Kiel, Historischer Verein in Kreuznach, Museum in Magdeburg, Großherzogliches Antiquarium in Mannheim, Prähistorische Staatssammlungen in München, Historischer Verein in Oberlahnstein, Historischer Verein für die Oberpfalz in Regensburg, Fürstliches Hohenzollernsches Museum in Sigmaringen, Historischer Verein für die Pfalz in Speier, Historischer Verein in Weisenburg a. Saal, Königlich-Germanisches Museum in Wiesbaden, Museum in Worms.

Es überließen ferner Fundgegenstände zur Nachbildung:

Seine Königl. Hoheit der Großherzog von Hessen, Seine Hoheit der Prinz Friedrich Karl von Hessen, Schloß Rumpenheim, ferner die Herren Baurath Bauer (Magdeburg), H. Welmann (Sigmaringen), Hauptmann v. Einem (Sangerhausen), Friedr. Friedrich (Schaffenburg), Jos. Greven (Köln), Dr. Großmann (Frankfurt a. M.), Dr. Raue (München), Dr. Scheidemantel (Nürnberg), Dr. Schoetensack (Heidelberg), cand. med. Springensgut (Bonn), Antiquar L. Stern (München), Friedrich Tawes (Hannover), Franz Joseph Ufiner (Mainz), M. v. Weinzierl (Prag).

Aus der reichen Zahl der im verfloffenen Jahre nachgebildeten Alterthümer können wir leider mit Rücksicht auf den zu Gebote stehenden Raum nur einige besonders wichtige Gruppen anführen. In erster Reihe muß hierbei des Depotfundes von Frenslowitz Erwähnung geschehen, der aus einem zweihenkeligen Bronzekessel und zwei großen Trinkhörnern aus Bronze besteht. Sind diese als bis jetzt einzig in ihrer Art dastehende Fundstücke zu bezeichnen, so gehört der mit geschlagenen Verzierungen reich decorirte Kessel von italienischer Herkunft zu jenen hochinteressanten Gegenständen, die von den uralten Handelsverbindungen des Südens mit dem nördlichen Germanen Zeugniß ablegen. In dieser Beziehung ist auch ein Fund aus dem Rheingau werthvoll, der sich hauptsächlich aus Bronzegeräthen zusammensetzt, die für die

Pfahlbauten der westlichen Schweiz bezeichnend sind. Sie sind auf der alten Verkehrsader, dem Rheinströme, abwärts gelangt. Noch ältere Zeugen für Handelsverbindungen des mittelhheinischen Gebietes mit seinen Nachbarn sind in Dorsheim bei Kreuznach dem Boden entliegen. Ein Depotfund, aus 11 Feuersteinmessern bestehend, deren Material Belgien entstammt, zeigt, daß schon in der sogenannten jüngeren Steinzeit ein Verkehr der Völker in Tausch und Handel stattgefunden haben muß. Auch andere Funde beweisen die Einfuhr von Feuersteingeräthen und Rohmaterial in die Gegend des Mittelrheines, wo die Natur diesen Stoff den Menschen versagt.

Die Nachbildung von drei großen Depotfunden aus Pommern, der sogenannten jüngeren und älteren Bronzezeit angehörend, füllt eine Lücke in der Reihe der vorgeschichtlichen Funde unseres Museums. Die aus zahlreichen Geräthen und Waffen bestehenden Gruppen zeigen den Formenschatz dieser Zeit in der für die deutsche Ostseeküste charakteristischen Weise.

Die römische Abtheilung erhielt namentlich durch zahlreiche Gefäße aus Thon und aus Metall willkommene Bereicherung; die Thongefäße, aus römischer Niederlassung bei Dillingen a. d. Donau stammend, gehören etwa der Mitte des zweiten Jahrhunderts an und zeichnen sich hauptsächlich durch geschmackvollere Verzierung und bessere Ausföhrung vor den rheinischen Arbeiten der gleichen Zeit aus. Unter den Metallgefäßen seien die eigenartigen Kannen und Röhengeräthe, die in einem Versteck bei Dambach in Mittelfranken unweit des Rines gefunden wurden, besonders erwähnt, weil sie die Verwilderung der Form und die plumpe, unsichere Technik, welche den Niedergang der römischen Kunstübung am Ende des dritten Jahrhunderts kennzeichnen, in augenfälliger Weise darstellen.

Nachbildungen reicher Gräberfunde aus Süddeutschland sowie eine Gruppe von galvanoplastischen Kopien wichtiger, in Ungarn erprobener Schmuckgeräthe und Waffenstücke erweiterten die Abtheilung der Alterthümer der sogenannten Völkerverwanderungszeit.

Für diesen reichen Zuwachs ließ sich auch dieses Jahr leider nur zum Theil und nur nach Beseitigung großer Schwierigkeiten Raum zur Aufstellung finden. Die im vorjährigen Bericht erwähnte Aufstiebung der Herstellung neuer Ausstellungsräume für das Museum konnte damals auf vermuthlich rasch vorübergehende Hindernisse zurückgeföhrt werden. Im Laufe dieses Frühjahrs hat eine von der Stadt Mainz berufene Versammlung von Kunstverständigen aus ganz Deutschland in Mainz über die Herstellung des ehemals kurfürstlichen Schlosses, in dem bekanntlich auch die Sammlungen des Zentralmuseums aufgestellt sind, beraten und erklärt, daß die Erneuerungsarbeiten als Ganzes aufzufassen seien und sich einheitlich auf die technische und künstlerische Ausgestaltung des Aeußeren und des Inneren erstrecken müßten.

Da nun zunächst die Ausarbeitung der bezüglichlichen Pläne zu erfolgen hat, so ist leider die Verwirklichung der uns von Seiten der städtischen Verwaltung früher gemachten Zusagen für die nächste Zeit wieder verschoben worden, und es muß so infolge der Ueberfüllung der Ausstellungsräume eine Reihe werthvoller Nachbildungen wahrscheinlich noch für längere Zeit der allgemeinen Benutzung entzogen bleiben. Aus dem gleichen Grunde konnte auch eine Neuordnung der schon vorhandenen vor-

geschichtlichen Funde nicht nach Wunsch durchgeführt werden. Es war beabsichtigt, die Sammelfunde, deren einzelne Theile seiner Zeit zumeist zur Vervollständigung von Typenreihen dienten, zu vereinigen und in zeitlicher Folge aufzustellen. Doch ergab es sich bald, daß dies in vollem Umfange bei den überaus beschränkten Räumlichkeiten nicht geschehen könne, so daß ein beträchtlicher Theil des im Museum bereits seit Jahren vorhandenen Materials zu diesem Zwecke nicht hat verwendet werden können. Insbesondere wurden so Depot- und Grabfunde der älteren und der jüngeren Bronzezeit aus Nord- sowie aus Süddeutschland, ferner geschlossene Grabfunde, größere und kleinere, der Hallstatt- und der früheren La Tènezeit aus Süddeutschland und dem Rheingebiete zusammengestellt, in gleicher Weise auch Einzelfunde und Grabfunde der La Tène- sowie der römischen Kaiserzeit aus Norddeutschland.

In den Sälen der nachrömischen Kaiserzeit wurden die frühmerowingischen Grab- und Einzelfunde aus Deutschland, deren Zahl leider nur sehr gering ist, vereinigt, desgleichen der Anfang gemacht, aus fränkischen, alemannischen, bairuarischen und burgundischen Gräbern diejenigen Alterthümer, die sich durch symbolische Zeichen und Bilder sowie durch Darstellung biblischer Scenen als christlich erweisen, zu sammeln. — Als eine erst in diesem Jahre der fränkischen Abtheilung angegliederte Gruppe ist eine interessante Sammlung von Alterthümern aus dem 7. bis 11. Jahrhundert zu nennen. Sie soll, vollendet, die Hinterlassenschaft der Volksstämme slawischer und preußisch-litauischer Herkunft zeigen, welche die von den Germanen im Laufe der großen Völkerverschiebungen aufgegebenen östlichen Landstriche besiedelten, und eine Vergleichung mit den Alterthümern aus dem Reiche Karls des Großen und seiner Nachfolger ermöglichen.

Die Eintragungen in das große, illustrierte Inventar des Römisch-Germanischen Zentral-Museums sind bis zu Nr. 14 503 weitergeföhrt worden.

Als ein weiteres Ergebnis der Arbeiten des Museums liegt das XI. Heft des IV. Bandes der „Alterthümer unserer heidnischen Vorzeit“ vor. Ferner können wir mittheilen, daß die Vorarbeiten für ein ausführliches Inhaltsverzeichnis der vier Bände der Alterthümer mit Fundberichtigungen und Nachträgen ziemlich weit gediehen sind, so daß zu hoffen steht, daß es mit dem 12. Heft zusammen ausgegeben werden kann.

Durch den Tod verlor der Ortsauschuß des Römisch-Germanischen Zentral-Museums in Herrn Architekten Roos ein langjähriges, rühriges Mitglied; an seine Stelle trat, einstimmig gewählt, Herr Stadtverordneter, Baumeister Frz. Jos. Ufinger.

Zum Schluß des Berichtes erlaubt sich der unterzeichnete Vorstand die Bitte auszusprechen, die einzelnen historischen und Alterthumsvereine, die sich die Sammlung vorgeschichtlicher Alterthümer zur Aufgabe gestellt haben, möchten auch fernerhin zur Förderung der Zwecke des Römisch-Germanischen Zentral-Museums beitragen.

Für den Vorstand des Römisch-Germanischen Zentral-Museums.

Der Vorsitzende.

Wirksamkeit der einzelnen Vereine.

Badische Historische Kommission. Am 25. und 26. Oktober d. J. fand in Karlsruhe die XVI. Versammlung der Badischen Historischen Kommission statt. Derselben wohnten zwölf ordentliche und drei außerordentliche Mitglieder bei; vier ordentliche Mitglieder hatten ihr Ausbleiben entschuldigt. Das ordentliche Mitglied Professor Dr. Bücher in Leipzig hat der Kommission, mit Rücksicht auf die Entfernung seines jetzigen Wohnortes von Karlsruhe, sein Mandat zur Verfügung gestellt. Als Vertreter der Großherzoglichen Regierung waren in der Sitzung anwesend: Staatsminister Dr. Kott, Geheimrath Dr. Arnspurger, Ministerialrath Föhrenbach und Staatsanwalt Dr. Böhm, Hilfsarbeiter im Ministerium der Justiz, des Kultus und Inneren. Den Vorsitz führte der im vorigen Jahre neugewählte Vorstand, Geh. Hofrath Professor Dr. Erdmannsdörffer.

Ueber die einzelnen wissenschaftlichen Unternehmungen der Kommission wurden Berichte erstattet und Beschlüsse gefaßt, welche nachfolgend zusammengestellt sind:

Für die Bearbeitung der Regesten zur Geschichte der Bischöfe von Konstanz war Archivassessor Dr. Cartellieri weiterhin thätig. Das Erscheinen der vierten Lieferung des zweiten Bandes ist für das Jahr 1898, das der Schlußlieferung dieses Bandes für das Jahr 1899 in Aussicht gestellt. Eine von Dr. Cartellieri unternommene archivalische Reise nach Rom hat eine reiche Ausbeute ergeben. Mit der Fortführung der im vatikanischen Archiv begonnenen Arbeiten ist Herr Kurt Schmidt betraut worden, der zunächst das Material der Jahre 1370 bis 1378 für ganz Deutschland bearbeiten soll. — Professor Dr. Fester in Erlangen hat den über die Herausgabe der Regesten der Markgrafen von Baden und Sachberg mit der Kommission geschlossenen Vertrag gelündigt. Zur Fortsetzung des Unternehmens sind die erforderlichen Schritte eingeleitet. Die Regesten der Pfalzgrafen bei Rhein werden von Professor Dr. Wille weitergeführt. — Von den oberrheinischen Stadtrechten ist das von Geh. Hofrath Professor Dr. Schröder bearbeitete dritte Heft der 1. Abtheilung (fränkische Stadtrechte) erschienen. Das vierte Heft soll im Laufe des nächsten Jahres folgen. Als neuer Mitarbeiter ist Dr. Koehne gewonnen worden. Mit der Bearbeitung der Stadtrechte von Ueberlingen und Konstanz sind auch weiterhin Dr. Soppeler in Zürich und Dr. Beyerle, zur Zeit in Waldshut, beschäftigt. Die von Dr. Beyerle bearbeiteten Konstanzer Rathslisten des Mittelalters werden demnächst, mit Unterstützung des Stadtraths von Konstanz, von der Kommission in Druck gegeben werden. — Für die Quellen und Forschungen zur Geschichte des Handels zwischen Oberitalien und Süddeutschland hat Professor Dr. Schulte weitere umfassende Vorarbeiten gemacht und eine archivalische Reise durch Süddeutschland unternommen, wodurch der Abschluß des Werkes verzögert wurde. Für den fünften (letzten) Band der durch Geh. Hofrath Dr. Erdmannsdörffer und Archivrath Dr. Ebser bearbeiteten Kolnischen Korrespondenz Karls Friedrichs von Baden ist das Material zum größten Theil gesammelt. Es soll noch vollends ergänzt werden durch Nachforschungen in den Pariser Archiven, welche Dr. Ebser im nächsten Frühjahr vorzunehmen gedenkt. — Ueber den Inhalt des zweiten Bandes der Wirtschaftsgeschichte des Schwarzwaldes und der angrenzenden Land-

schaften hat Professor Dr. Gotheim eine ausführliche Disposition vorgelegt. — Die von Dr. Imnich bearbeitete Publikation: Zur Vorgeschichte des Orleans'schen Krieges, Nuntiaturreports aus Paris und Wien 1685 bis 1688, befindet sich unter der Presse. — Für die Korrespondenz des Fürst-Abtes Martin Gerbert von St. Blasien waren Geheimrath Dr. v. Weech und Dr. Brunner, der an die Stelle des ausgeschiedenen Dr. Hauck getreten ist, weiterhin thätig. Eine von Dr. Brunner nach Marau. unternommene Reise lieferte eine reiche Ausbeute. Binnen Jahresfrist dürfte die Arbeit zu Ende geführt sein. Von dem durch Archivrath Dr. Krieaer bearbeiteten Topographischen Wörterbuch des Großherzogthums Baden ist im Laufe des Jahres die vierte Lieferung erschienen, die fünfte (Schluß-)Lieferung befindet sich unter der Presse. — Von dem Oberbadischen Geschlechterbuch, bearbeitet von Oberstleutnant a. D. und Kammerherrn Kindler v. Knobloch, ist die sechste Lieferung erschienen, die siebente (Schluß des ersten Bandes) wird demnächst ausgegeben werden. — Mit der Sammlung und Zeichnung der Siegel und Wappen der badischen Gemeinden wurde fortgefahren. Der Zeichner Held wird auch ferner seine Arbeitskraft diesem Unternehmen widmen. Zunächst werden die Siegel der Städte in den Kreisen Karlsruhe, Heidelberg, Mannheim und Mosbach veröffentlicht werden im ersten Heft einer auf drei Hefte berechneten Sammlung. Held hat außerdem in diesem Jahre für 26 badische Gemeinden nach den Angaben des Generallandesarchivs neue Siegel bezw. Wappen entworfen. — Die Vorarbeiten des Dr. Eulenburg für die Beiträge zu einer Bevölkerungsstatistik Badens in früherer Zeit nehmen ihren Fortgang, ebenso jene für die Geschichte der badischen Verwaltung durch Privatdezenten Dr. Ludwig in Straßburg und für den zweiten Band der Geschichte des schwäbischen Kreises vom weisfährischen Frieden bis zu seiner Auflösung, durch Dr. Frhrn. Langwerth v. Simmern.

Auch im Jahre 1897 waren in vielen Amtsbezirken die Pfleger der Kommission unter Leitung der Oberpfleger Professor Dr. Roder, Archivrath Dr. Krieger, Professor Maurer und Professor Dr. Wille an der Verzeichnung der Archive von Gemeinden, Pfarreien, Grundherrschaften u. s. w. thätig, von der zu hoffen ist, daß sie im Jahre 1898 vollendet werden wird. Verzeichnisse des Inhalts solcher Archive werden nach wie vor in den Mittheilungen der Badischen Historischen Kommission veröffentlicht, die von jetzt an außerdem noch Publikationen aus den Beständen des Generallandesarchivs bringen sollen.

Von der Zeitschrift für die Geschichte des Oberrheins (Neue Folge) ist der zwölfte Band, unter der neuen Redaktion von Archivrath Dr. Ebser in Karlsruhe und Archivdirektor Professor Dr. Wiegand in Straßburg, erschienen. — Das Neujahrsblatt für 1897 „Bruchsal. Bilder aus einem geistlichen Staate des 18. Jahrhunderts“ von Professor Dr. Wille ist im Januar erschienen. Für 1898 bearbeitet Geheimrath Dr. von Weech das Neujahrsblatt, betitelt: „Ein römischer Prälat am Oberrhein 1762 und 1764.“ Für 1899 hat Geh. Hofrath Dr. Erdmannsdörffer die Veröffentlichung eines historischen Liebes über den Schwabenkrieg von 1499 in Aussicht gestellt. — Das seit 1875 von Geheimrath v. Weech herausgegebene Sammelwerk „Badische Biographien“, dessen nächster Band im Jahre 1900 oder 1901 erscheinen wird, hat die Kommission in die Reihe ihrer Publikationen aufzunehmen beschlossen.

Am 20. Januar d. J. hielt der **Historische Verein Dillingen** seine ordentliche Generalversammlung ab, in welcher nach einem mit großem Beifalle aufgenommenen Vortrage des Lycealrektors Dr. Leistle über „Franz Kummer, der letzte Klosterrichter des St. Magnusklosters zu Füssen“ der Rechenschaftsbericht über das abgelaufene neunte Vereinsjahr 1896 erstattet wurde. Sowohl der allgemeine Geschäftsbericht des ersten Vorstandes, Lycealprofessors Dr. Schleich, als auch die Spezialreferate der Ausschußmitglieder bekundeten das rege Leben, das im Verein herrscht, und ließen erkennen, daß eifrig, zielbewußt und deshalb auch erfolgreich dem in den Statuten vorgezeichneten Ziele zugestrebte wird. Der geschäftsführende Ausschuß trat im verfloffenen Vereinsjahre alle Monate zu Sitzungen zusammen, in denen die Vereinsangelegenheiten eingehender Berathung und zweckfördernder Beschlußfassung unterzogen wurden. In den drei Quartalsversammlungen am 11. März, 17. Juni und 21. Oktober wurde über die zur Förderung der Vereinsinteressen getroffenen Maßnahmen und über den jeweiligen Stand der Vereinsunternehmungen referirt. Zur Belebung und Stärkung des Sinnes für Geschichte, namentlich für jene des heimathlichen Bodens, hielten hiesige und auswärtige Herren gelegentlich der Quartalsversammlungen und an eigens veranstalteten Vortragsabenden anziehende Vorträge. Es sprachen die Herren: Forstamtsassessor (nunmehr Forstmeister) Benz über die Jagd bei den Griechen und Römern, Pfarrer Bauhofer über die Benediktinerabtei Ehenbrunn und die Pfarrei Faimingen, Dekan Schild über die Zurückführung der Stadt Lauingen zur katholischen Religion unter Pfalzgraf Wolfgang Wilhelm von Neuburg, Benefiziat Thalhofer über S. A. Schneller als Direktor der Normalshule zu Dillingen, cand. theol. Wagner über Matthias Gerung von Lauingen, einen deutschen Maler des 16. Jahrhunderts, Gymnasiallehrer Garbauer über die Ausgrabungen in dem alamannischen Gräberfelde zu Schreghheim, Lycealprofessor Dr. Specht über die Vereinigung der Stadtpfarrei Dillingen mit der Universität Dillingen am Ende des vorigen Jahrhunderts. Die Vereinsversammlungen waren fast durchweg sehr gut besucht, ein Beweis der lebhaften Antheilnahme der Bevölkerung an den Vereinsbestrebungen. Sene Vorträge, die auf selbständiger Quellenforschung beruhen, wurden, sofern die Herren Verfasser sie zur Verfügung stellten, durch Abdruck im Jahresberichte unseren auswärtigen Mitgliedern zugänglich gemacht; nachdem derselbe in den letzten Jahren unter der Redaktion des Lycealprofessors Dr. Schleich nach Umfang und Ausstattung bedeutende Vergrößerung erfahren, wurde nach dem Vorschlage eines Rezensenten beschlossen, ihn inskünftig unter dem Titel Jahrbuch erscheinen zu lassen. Daß sich der Verein der Sympathie weiter Kreise erfreut, bekundeten auch die zahlreichen Geschenke an Münzen, Urkunden, Büchern und alterthümlichen Gegenständen, wodurch Museum, Münzsammlung und Bibliothek namhafte Bereicherung erfahren. In erfreulicher Weise mehrten sich auch die Beitrittserklärungen, so daß die Mitgliederzahl im Jahre 1896 auf 261 stieg.

Was die Thätigkeit auf den verschiedenen Ausgrabungsgebieten betrifft, so kann der Verein mit sehr großer Befriedigung auch auf diesen Theil seines Wirkens zurückblicken. Im alamannischen Gräberfelde zu Schreghheim konnte unter der tüchtigen Leitung der Herren Gymnasiallehrer Garbauer = Dillingen, Lehrer Kirch-

mann und Veterinär Kirchmann = Schreghheim eine große Anzahl Gräber erschlossen werden, aus denen eine reiche Ausbeute an werthvollen Funden gehoben wurde, die das bisher bekannte Bild einheimischer Kunst- und Gewerbetätigkeit und fremden Importes zur Zeit der merowingischen Kulturperiode nach mehr als einer Seite hin vervollständigen. Der Erforschung der befestigten römischen Niederlassung zu Faimingen wurde ebenfalls besondere Sorgfalt zugewendet, und unter der bewährten Leitung des Lehrers Scheller sind die Arbeiten wesentlich gefördert worden. Auf Erschließung der prähistorischen Gräber zu Föschingen und Ricklingen wurde nach Möglichkeit Bedacht genommen. Forstamtsassessor Benz; im Föschingen und Pfarrvikar Schäble in Ricklingen stellten bei Deffnung der Hügelgräber ihre Kräfte bereitwilligst in den Dienst des Vereins, indem sie die Arbeiten leiteten. Auf allen Gebieten wurden schöne Ergebnisse erzielt. Es bedurfte des Zusammenwirkens vieler Kräfte, und wäre eine so glückliche Lösung der vielseitigen Aufgaben ohne die opferwillige, uneigennütige Mithilfe hiesiger und auswärtiger Herren und ohne die ausgiebige materielle Unterstützung, die dem Vereine von wohlgeneigter Seite zuzuging, nicht möglich gewesen. Besonderen Dank verdienen sich die oben genannten Herren durch zweckentsprechende Leitung der Ausgrabungsarbeiten. Hoherrent wurde der Verein auch in diesem Geschäftsjahre wieder durch nennenswerthe Zuwendungen von Geldmitteln. Es gewährten Zuschüsse: Die hohe Königl. Regierung von Schwaben und Neuburg, die Kommission für Erforschung der Urgeschichte Bayerns bei der Königl. Akademie der Wissenschaften in München, Seine Durchlaucht der Fürst von Thurn und Taxis zu Regensburg, Herr Otto Ritter v. Kühlmann, Direktor der anatolischen Eisenbahnen zu Konstantinopel, und der Stadtmagistrat Dillingen. Dank und Anerkennung schuldet der Verein auch Herrn Ludwig Lindenschmit, erstem Konservator des römisch-germanischen Zentralmuseums in Mainz, der die zahlreichen Kleinfunde, die oft in sehr schadhafte Zustände das Licht der Welt wieder erblickten, reinigte, zum Theil bestimmte und durchweg in museumsfähigen Zustand brachte. Die Förderung der Vereinsinteressen seitens hoher Behörden, Körperschaften und einzelner privater Gönner darf gewiß als Zeichen der Anerkennung der bisherigen Leistungen angesehen werden. Möge diese Anerkennung, sowie der Beifall, den die erzielten Resultate wiederholt bei hervorragenden Fachleuten gefunden, der Vereinsleitung ein Sporn sein, auf der beschrittenen Bahn weiterzugehen. Des Vereins harret noch manche ungelöste Aufgabe. Möge deshalb das Interesse nicht erlahmen. Glücklichen Erfolg im zehnten Vereinsjahr!

F. Dorn.

Sargverein für Geschichte und Alterthumskunde.

Bei der diesjährigen Hauptversammlung, die im Sangerhausen unter Leitung des Oberlandesgerichtsraths Vodebraunschweig am 20. Juli stattfand, wurde der Verdienste des heimgegangenen Fürsten Otto zu Stolberg-Wernigerode gedacht und dessen Andenken durch Erheben von den Sigen geehrt. Auf Vorschlag des Vorsitzenden soll Fürst Christian Ernst zu Stolberg-Wernigerode ersucht werden, das Protokoll des Vereins zu übernehmen. Archivrath Jacobs-Wernigerode berichtete über das letzte Vereinsjahr und dann über die 30 Jahre des Bestehens des Vereins; hierbei theilte er mit, daß das Register für die Bände 13 bis 24 der Vereinszeitschrift demnächst erscheinen

wird. Nach dem Kassenbericht, den H. C. Buch der Aeltere aus Turlinburg erstattete, hatte der Verein 1896 bei 957 Mitgliedern eine Einnahme von 23 131 Mk., eine Ausgabe von 7790 Mk., mithin einen Bestand von 15 341 Mk. Alsdann hielt Professor Lindner-Salle einen Vortrag über „die Stellung Alttschjens (zwischen Ebe und Rhein) in der deutschen Geschichte.“ Bei der Vorstandswahl wurden Oberbibliothekar v. Heinemann, der den Vorsitz im Verein 20 Jahre hindurch geführt, aber jetzt wegen zu hohen Alters niedergelegt hat, zum Ehrenvorsitzenden, Gerichtsrath Bode zum 1. Vorsitzenden und Baurath Brinkmann zum Vorstandsmitglied neugewählt. Der nächste Vereinstag wird in Klausthal-Zellerfeld abgehalten. Der Sitzung folgten eine Besichtigung der Sammlungen des geschichtlich-naturwissenschaftlichen Vereins Sangerhausen, das Festmahl, das im Schützenhause stattfand, und Besuche der Jakob-, Ulrichs- und Marienkirche. Am 21. Juli fuhren die Teilnehmer am Harzvereinsfeste nach Hofsä und von da auf Wagen nach dem Kaffhäuser, wo Professor Dr. Schmidt-Salle bei Besichtigung der Burgruine und des Kaiserdenkmals Führer und Erklärer war. Hierauf hielt Professor Dr. Größler-Eisleben einen sehr beifällig aufgenommenen Vortrag über „die Kyffhäuserjage“. Nach dem Festmahl, während dessen eingelaufene Telegramme des Fürsten Ernst von Stolberg-Wernigerode, der das Protektorat über den Verein übernommen hat, des zum Ehrenpräsidenten ernannten Oberbibliothekars und Hofraths Dr. Otto v. Heinemann-Wolfenbüttel und des zum Vorstandsmitgliede ernannten Regierungsbauraths Brinkmann-Braunschweig zur Verlesung gelangten und ein Sängerkhor aus Atern herrliche Lieder vortrug, ging die Wanderung nach der eine Stunde entfernten Rothenburg, die ebenfalls besichtigt und erklärt wurde. Sodann wurde der Abstieg nach Kelbra und von hier die Heimreise (über Hofsä und Kelbra-Berga) angetreten. Das schön verlaufene 30. Jahresfest des Harzvereins hatte mit diesem Ausfluge sein Ende erreicht.

Verein für siebenbürgische Landeskunde. Am 13. und 14. August d. Js. fand in Bistritz unter dem Vorsitz des Vorstandes, Professor Dr. Fr. Deutsch, die 49. Generalversammlung statt. Der Vorstand eröffnete die Versammlung mit einer Dankrede auf F. A. Zimmermann, der kürzlich im Alter von 81 Jahren in Hermannstadt gestorben ist. Zimmermann, zuerst Professor an der Rechtsakademie in Hermannstadt, später Ministerialrath in Wien und Präsident des R. K. evangel. Oberkirchenrathes in Wien, hat sich nicht nur um die Erforschung und Wiederbelebung des siebenbürgischen Landesrechtes verdient gemacht, sondern vornehmlich auch um die Schaffung der Verfassung der evangel. Landeskirche in Siebenbürgen (1859 bis 1861) und um die Dotation der evangel. Gymnasien aus Mitteln der sächsischen Nationaluniversität. Ein zweiter Vortrag, den Professor D. Wittstock hielt, handelte über sächsisches Familienleben im 18. Jahrhundert, während in der Schlussitzung Professor Dr. A. Schullerus ein Kapitel aus der vorbereitenden Biographie des siebenbürgischen deutschen Dichters H. Albert las. Die Versammlung ernannte die Herren Geh. Archivrath Professor D. G. A. Friede und Professor Dr. C. A. Friedberg in Leipzig, Professor Dr. W. Braune in Heidelberg und Dr. Th. Fischer in Marburg zu Ehrenmitgliedern des Vereins.

In der historischen Sektionsitzung berichtete Dr. Fr. Deutsch über den Druck des zweiten Bandes des Urkundenbuches. Der Druck ist bis auf den Forder fertiggestellt, so daß der zweite Band in kurzer Zeit wird erscheinen können. Dr. A. Berger berichtet über den Fortgang seiner Ordnungsarbeiten im reichen Bistritzer Archiv, das erst kürzlich wieder der Forschung zugänglich gemacht worden ist, Dr. A. Schullerus über die Vorarbeiten zum Siebenbürgischen deutschen Wörterbuch. Beide Berichte werden im Korrespondenzblatte des Vereines für Siebenbürgische Landeskunde abgedruckt werden. Außerdem sprach noch Dr. A. Schullerus über einen Band siebenbürgischer Gelegenheitsgedichte aus dem 17. Jahrhundert sowie über die Verzweigungen des Märchens vom „König Scheidevogel.“ Herr Gymnasialdirektor Fischer legte die seit 10 Jahren in der Umgebung von Bistritz gemachten prähistorischen Funde vor.

Verein für Geschichte und Alterthümer der Grafschaft Mansfeld. Im Jahre 1896 sind in den Versammlungen folgende Vorträge gehalten worden: 1. Die Entwicklung Eislebens in den letzten 50 Jahren. Von Herrn Stadtrath Eschenhagen. 2. Leichenbestattungen zu Eisleben vor 70 Jahren. Von Rentier Kulkmann. 3. Zwei Hergenprozesse in der Grafschaft Mansfeld. Von Diafonus Könncke. 4. Das Vorkommen und die Verwendung des sogenannten Blausteins in der Umgegend von Eisleben. Herr Wertmeister Eislefeld. — Der Ausflug des Vereines wurde nach dem Schlosse Allstädt und der Sachsenburg unternommen. Rosenburg, Seminarlehrer.

Verein für die Geschichte von Coesf und der Börde. I. Vereinsbericht 1895/96. Vorsitzender ist Gymnasialoberlehrer Vogeler, Schatzmeister Rentier Prinz, Schriftführer Rektor Fund, Bibliothekar Hofrath Dr. Ponsch. Die Zahl der Mitglieder beträgt 147, das Vereinsvermögen 985,23 Mk. Durch Beschluß vom 9. Januar 1896 trat der Verein als Sektion dem Westfälischen Provinzialverein für Wissenschaft und Kunst bei. Vorträge wurden gehalten von Oberlehrer Zurbonsen (Münster) über die Sage „Von der Schlacht am Birtenbaum“; von dem Vorsitzenden Oberlehrer Vogeler über „Allerhand Kuriosa aus alten Coesfter Rathsprotokollen“, ferner über „Coesfter Studirende in dem Collegium Neuplatoniana in Erfurt 1433—1750“, endlich über „Mittheilungen zur Geschichte der alten Coesfter Fleischerzunft“.

II. Veröffentlichungen. Der am 8. und 9. Juni d. Js. in Coesf abgehaltenen 26 Jahresversammlung des Sächsischen Geschichtsvereins hat der Verein das hübsch ausgestattete 14. Heft seiner Zeitschrift gewidmet, dessen Inhalt größtentheils der Feder des Oberlehrers Vogeler entstammt. Er veröffentlicht, meist im Anschluß an die Akten des Rathsrarchivs in Coesf: Allerhand Kuriosa aus der alten Coesfter Chronik; eine vom Rath und den Zwölfen in Coesf 1671 beschlossene Gastereordnung; Beiträge zur Geschichte der Coesfter Erwerbs- und Handwerkszünfte; die Aufhebung der alten Coesfter Verfassung im Jahre 1572; die Fürsorge Friedrichs des Großen für die durch den siebenjährigen Krieg schwer geschädigte Coesfter Börde; Beitrag zur Geschichte der alten Coesfter Stadtbefestigungen; und nach einem Manuskript des verstorbenen Geh. Justizrath

Lenze „Die Ergebnisse der im Jahre 1884 von dem Verein auf dem Terrain der sogenannten Wütkindsburg an der St. Petri-Kirche vorgenommenen Ausgrabungen.“ Dr. mel. Dörrenberg endlich erörtert sehr eingehend „Römerspuren und Römerzüge im nordwestlichen Deutschland“, wobei er auch die Varusschlacht behandelt, deren Schauplatz er „im Flachland um den Fuß der Dorenburg herum“ annimmt.

Verein für Geschichte der Stadt Meissen. Mittheilungen III. 2, III. 3 (1893), III. 4, (1894) mit Personen- und Ortsverzeichnis zum dritten Band. IV. 1 (1895), IV. 2 (1896). Der trefflich geleitete Verein, der Ende 1893 245 Mitglieder zählte, hält nahe Fühlung mit den Geschichtsvereinen in Dresden und Freiberg sowie mit dem K. S. Alterthumsverein. Er hat die Kreuzgänge des Franziskanerklosters neu herstellen lassen und in ihnen zugleich alten Grabmälern eine würdige Sammelstätte bereitet. Von Neuerwerbungen ist ein Römerfund aus einer Sandgrube bemerkenswerth: 5 Münzen, 1 Armspange, 1 Ring, 3 Nadeln und 2 Urnen. Ein ungenannter Gönner schenkte 1000 Mark zur Begründung eines Stammvermögens. Die Zinsen sollen zunächst für die Zwecke der auf Veranlassung des Geschichtsvereins herauszugebenden Geschichte Meissens gesammelt werden. Ferner verdient Erwähnung, daß der Verein sich für thunliche Beibehaltung der alten Straßenbezeichnungen Meissens mit Erfolg bemüht hat. Die ersten vier Hefte enthalten einen sehr sorgfältigen Aufsatz von Markus: Meissen während der Napoleonischen Kriege. Von besonderen Quellen ist das Rathsarchiv benutzt und ein handschriftliches auf der Porzellan-Manufaktur von 1766 bis 1814 geführtes historisches Tagebuch. Das neueste Heft bringt einen ebenfalls sehr dankenswerthen Aufsatz von Markus: Meissen zur Zeit des dreißigjährigen Krieges. Bis jetzt sind die ersten 15 Jahre behandelt; als Hauptquellen werden das Meißner Rathsarchiv und das Dresdener Hauptstaatsarchiv benutzt. Mit III. 3 beginnt eine Serie von Lebensläufen berühmter Meißner, bis jetzt sechs. Sieben Aufsätze liegen vor von Voose: 1. Die älteren Meißner Zunftordnungen: a) Die Bäcker, b) Die Schneider, (fortgesetzt von Kirbach) c) Die Fischer; 2. Ein Meißner Hausstand vor dem dreißigjährigen Kriege, 3. Afranisches, 4. Altmeißner imperativische Familiennamen, 5. Das Begängniß des Herzogs Albrecht im Dom, 6. Auszüge aus Predigten des Superintendenten Strigony (1595 bis 1602), 7. Der Meißner Domklerus zur Zeit der Reformation. Weiterhin Leicht: Zur Geschichte der Meißner Jahrmärkte; Meißener Inschriften und Abzeichen; Eine Festrechnung aus dem 16. Jahrhundert. — Wollf: Die naturwissenschaftliche Gesellschaft Isis zu Meissen (seit 1845); Das Meißner Gewerbegericht. — Schmidt: Ein botanischer Garten im 16. Jahrhundert in Meissen; Kaiser Joseph II. in Meissen. — Erler: Die Gesundheitsverhältnisse der Stadt Meissen. — Neubauer: Zur Geschichte des Kreuzklosters. — Nischke: Geschichte des Volksschulwesens der Stadt Meissen. — Wurke: Eine Beschröderchrift der Meißner Innungen von 1500. — Wittich: Die Erbhuldigung zu Meissen im Jahre 1692. Kleinere Mittheilungen: Beschwerde der Meißner Bürgerschaft durch ihre Viertelsmeister beim Rath über einen neuen Katechismus und über die nach demselben zu haltenden Examina 1669; Ein Kredenzbecher des Meißner Rathes;

Kurfürstliche Saad in Spaar; Wemspende an Melancthon; Ehrengabe des Rathes an Fabricius 16 Schod 40 g vor einen silbern und übergoldten Becher von weaen der Meißnischen Cronca, am 12. January 1571; Bauernumruhen bei und in Meissen 1790. D.

Verein für Rostock's Alterthümer. Von den im Auftrage des Vereins vom Stadarchivar Dr. Koppmann herausgegebenen „Beiträgen zur Geschichte der Stadt Rostock“ ist das 2. Heft des II. Bandes (Rostock 1897. 114 Seiten. 2 Schrifttafeln) erschienen. Das Heft enthält folgende Beiträge: Dr. C. Dragendorff hat den Inhalt „der ältesten Stadtbuchfragmente Rostocks“ (I) zum Abdruck gebracht. Diese liegen in zwei Heften vor, die die Jahre 1258 bis 1262 umfassen und einen Theil der als Stadtbuch A bezeichneten Fragmentensammlung bilden. Die Eintragungen sind in lateinischer Sprache abgefaßt und betreffen die verschiedenartigsten Rechtsgeschäfte, wie Auflassungen von Grundstücken und Häusern, Käufe und Verkäufe, Erboerträge, Bürgschaften u. A. mehr. Da in Band II und IV des Mecklenburgischen Urkundenbuchs nur wenige Eintragungen der Stadtbuchfragmente aufgenommen sind, so bietet die Dragendorff'sche Arbeit eine willkommene Ergänzung dieses Urkundenbuchs. Ein Ortsverzeichnis mit besonderer Berücksichtigung der Topographie Rostocks, ein Personen- und Sachregister und eine Uebersicht über die in den Stadtbuchfragmenten enthaltenen Rechtsgeschäfte sind der Arbeit angehängt. Zwei etwas verkleinerte Schrifttafeln geben ein Bild von der Art der Eintragungen. Oberlandesgerichtsrath Sohm hat die Stammtafeln der drei Rostocker Patrizierfamilien Grote (II), Frese (VI) und von der La (VII), deren Mitglieder vielfach im Rath gesessen und in der Geschichte der Stadt eine Rolle gespielt haben, bearbeitet. Stadarchivar Dr. Koppmann ist mit mehreren Aufsätzen vertreten. „Die Erwerbung der zweiten Hälfte der Ober-Warnow“ (III) seitens der Stadt schließt sich an eine frühere Arbeit über den Ankauf der ersten Hälfte im Jahre 1482 an. Von der zweiten Hälfte wurden 1743 drei Aelchel, 1844 das letzte Aelchel erworben, so daß in diesem letzten Jahre, abgesehen von geringen Resten, das ganze Terrain in Städtetheum übergegangen war, das 1828 der Rostocker Rathsherr Johann Rodde vom Fürsten Heinrich v. Mecklenburg gekauft hatte. „Die Einrichtung des Rostocker Pfingstmarkts“ (IV) behandelt ein zweiter Artikel. Nach einem Ausschreiben der Stadt Rostock vom 12. Januar 1390, das sich in einer Abschrift in der Stadt Zütphen erhalten hat, sollte der erste Pfingstmarkt am 22. Mai 1390 eröffnet werden. Ueber das Mühlengebäude, die Mühlen-güter und die Eigenthümer „der Nothen Mühle am Wege nach Barnstorf“ (V) sind kurze Nachrichten beigebracht. „Die Rostocker Stadtmusikanten“ (VIII) bis Ende des 17. Jahrhunderts werden nach ihrer Persönlichkeit und den äußeren Verhältnissen, in denen sie lebten, skizziert. Weiter bespricht Dr. Koppmann „die Exercitien der Bürgergarde“ (X) in Rostock, die von 1818 bis 1853 ein kurzes Dasein fristete. Aus den Verhandlungen mit dem Stadtmusikdirektor Schulz, der sich lange weigerte, das Signalhorn für die Bürgergarde zu besorgen, wissen wir Einiges über die Exercitübungen und Paraden der Truppe. Die meisten Uebungen wurden 1851 und 1852 abgehalten. Im folgenden Artikel sind „die ältesten Schreib- und Rechenmeister Rostocks“ (XI) zusammengestellt. Schließlich bespricht Koppmann „die Särge in der ehemaligen Grab-

favelle zu Toitenwinkel“ (XII), die bei einer Restauration der dortigen Kirche in die Erde versenkt sind. Von neun Säraen sind sieben mit Inschriften versehen. Diese sieben umschließen die Ueberreste des Markenburgischen Markhs und Amtshauptmanns Joachim Friedrich v. Wolke, gest. 1677, einer Frau v. Zülow, geb. v. Bonken und die Ueberreste von fünf Mitgliedern der Familie v. Mandelsloh. Musikdirektor Berger weist auf die Uebersammlungen des zu Aniana des 17. Jahrhunderts wirkenden „Komponisten Mag. Daniel Friederici, Kantors zu St. Marien“ (IX) hin, die eine Art Kommerzsbuch für die akademische Jugend gebildet haben werden. „Kleinere Mittheilungen und Notizen“ (XIII) beschließen das Heft.

Am 12. Mai dieses Jahres hielt der Verein im Klostert Hof zu Nojock seine diesjährige Generalversammlung ab. Der Vorsitzende, Sandilus Dr. Becker, gedachte vor Beginn des geschäftlichen Theiles des Hinscheidens Seiner Königlichen Hoheit des Großherzogs Friedrich Franz III., der den Bestrebungen des Vereins stets ein reines Interesse entgegengebracht hat. Nach dem Geschäftsbericht beträgt die Mitgliederzahl jetzt 232 (gegen 242 im Jahre 1894). Das Vereinsvermögen beläuft sich auf 15520,77 Mk. Nachdem dann die beiden statutenmäßig¹⁾ ausscheidenden Mitglieder des Vorstandes wiedergewählt waren, hielt Dr. A. Vorberg einen Vortrag über die Einführung der Reformation in Nojock.

Heidelberger Schloßverein. Vierzehnter Bericht. Die im vorigen Jahre begonnene Veröffentlichung der Bildwerte des Otto Heinrich-Baues ist zum Abschluß gebracht worden, indem am Schlusse des Jahres 1896 sämtlichen Mitgliedern die weiteren 11 Tafeln (Jupiter, Saturn, Mars, Venus, Merkur, Luna, Stärke, Glaube, Hoffnung, Josua und Samson) zugesandt wurden. Von den „Mittheilungen“ ist im Jahre 1896 das Schlussheft des dritten Bandes erschienen. Dieses Heft enthält Aufsätze von Max Bach, F. Koch, F. Seitz, Th. Alt und R. Zangemeister zur Baugeschichte des Heidelberger Schloßes; daran schließt sich ein von S. Rhode und R. Zangemeister veranstalteter Abdruck eines Verzeichnisses aus dem Jahre 1655 über die damalige kurfürstliche Gemäldesammlung auf dem Heidelberger Schloße, das im königlichen Staatsarchiv zu Marburg aufgefunden worden ist. Dieses denkwürdige Aktenstück ist zugleich in seiner kunstgeschichtlichen Bedeutung von S. Rhode erläutert worden. Den Schluß bilden zwei von R. Zangemeister herausgegebene Ansichten, die eine nach einer bisher unbekanntem Handzeichnung Merians im königlichen Kupferstich-Kabinet zu Berlin, dessen Direktor Geh. Rath Dr. Lippmann sich durch den Hinweis auf diese Zeichnung und durch Ueberwachung der Wiedergabe ganz besonders verdient gemacht hat. Die zweite Ansicht giebt in Lichtdruck ein Originalgemälde von Gerhard Berkheyde (1638—95) wieder, das Stadt und Schloß Heidelberg darstellt. Auf dies schöne und vortrefflich erhaltene Bild machte Geh. Rath Dr. Yode, der es im Londoner Kunsthandel entdeckt hatte, aufmerksam; auf Anregung des Vereins ist dann das Gemälde von der Stadt Heidelberg erworben worden und bildet jetzt eine Hauptzierde der

städtischen Sammlung auf dem Schloße. Seine Königliche Hoheit Großherzog Friedrich von Baden, der hohe Protektor des Heidelberger Schloßvereins, hat huldvollst gestattet, diesen Band zu höchstseinem siebenzestigen Geburtstage darzubringen. Nach dem der Hauptversammlung vom 18. Dezember 1896 erstatteten Kassenericht betrug die Zahl der Mitglieder mit Jahresbeiträgen 655, die der Mitglieder auf Lebenszeit 35. Die eigentlichen Einnahmen beliefen sich auf 4813 Mk. 13 Pfg., die eigentlichen Ausgaben auf 4637 Mk. 52 Pfg.; das Vereinsvermögen beträgt 8058 Mk. 17 Pfg.

Gesellschaft für Pommersche Geschichte und Alterthumskunde. Monatsblätter 1897. Nr. 1 bis 6.

Aus dem Gebiete der Prähistorie enthalten die vorliegenden Nummern Aufsätze von A. Stubenrauch über ein zerstücktes megalithisches Grab in Stolzenberg bei Basewalk (Kreis Uckermünde), den großen Bronze-Depotfund von Jarbezin (Kreis Rügen), den Bronze-Moosfund von Podewilshausen (Kreis Stolp) und die Fortsetzung der Beschreibung der Burgwälle in der Umgegend der Stadt Dramburg (Welschenberg, Schwedenschanze bei Schweinshausen, Schwedenschanze bei Baumgarten und Burgwerder am Dammsee). Diese Abhandlungen werden durch beigegebene Abbildungen erläutert. W. Wehrmann bringt wider Beiträge zur Camminer Bischofsgeschichte, z. B. Nachträge zur Geschichte des bisher fast unbekanntem Bischofs Arnold (1324 bis 1330) und eine Darstellung des Streites um den Bischofsstuh zur Zeit des zum Bischof postulirten Grafen Ludwig von Eberstein (1469 bis 1480). Eine Zusammenstellung der pommerschen Herzoginnen, die in Nonnenklöstern untergebracht waren, ist vielleicht nicht ganz vollständig, auch bedarf der dort angeführte Grabstein der Aebtissin Elisabeth in Bergen a. R. (1473) wohl noch einer erneuten Untersuchung. Die Richtigkeit der Darstellung im chronicon anonymi archidiaconi Gnesnensis von den Zuständen in Pommern um 1378 wird durch eine Zusammenstellung der dort herrschenden Kämpfe und Fehden von 1370 bis 1380 bewiesen. Als ein Beispiel einer Stadtgründung noch aus dem 14. Jahrhundert soll die Gründung der Stadt Bublitz durch Pöffejoren dienen, die 1340 vom Bischof Friedrich von Camin den Auftrag zur Anlegung einer Stadt erhielten. Aus Anlaß des 400jährigen Geburtstages Philipp Melancthons werden dessen Beziehungen zu Pommern kurz dargestellt.

In Vorträgen, die in den Versammlungen in Stettin gehalten sind, wurden behandelt die Gefangennahme des Herzogs Wilhelm von Geldern (1358), die älteren Wohnhäuser in deutschen, vorzugsweise in pommerschen Städten, Jakob v. Bizewitz, Pommerns größter Staatsmann im Reformationszeitalter, und Kaiser Karl IV. in seinen Beziehungen zu Pommern. Unter den besprochenen neuen Erscheinungen zur Geschichte Pommerns mögen erwähnt werden Ziegler's Geschichte der Stadt Greifswald und die Abhandlung von P. Wehrmann über Friedrich den Großen als Kolonifator in Pommern.

W.

Alterthumsverein Oberlahnstein. Im verflossenen Vereinsjahre wurden drei Vorträge gehalten und die Ausgrabung eines neu gefundenen römischen Gehöftes unternommen. Dasselbe liegt im Distrikt „Behnthof“ und besteht aus einem Hauptthause und einem größeren Wirtschaftsgebäude. Beide prägen sich in ihren Grund-

¹⁾ Die Statuten des Vereins für Nojocks Alterthamer sind abgedruckt in den „Beiträgen“ Band I, Heft 4, S. 93 bis 96.

rißen auf der jetzigen Bodenfläche noch deutlich ab. Das Erstere war ein massiver Steinbau, das Letztere ein leichtes Holzgebäude, wie die dünnen Mauern und die geringen Ueberreste beweisen. Etwa 20 m vom Haupthause liegt der Brunnen, der jetzt eine runde Vertiefung bildet. Charakteristisch ist die Anlage des Gehöftes auf der Höhe des Feldberges, von wo man das Lunestkastell Arzbach sehen kann. Sie scheint darauf hinzuweisen, daß der Besitzer im Falle der Noth zur Grenzvertheidigung mit herangezogen wurde. Die Gefäßscherben gehören durchweg dem zweiten und dritten, einige Stücke älterer terra nigra dem ersten nachchristlichen Jahrhundert an. Etwa 10 Minuten von dieser Stelle entfernt liegt ein zweites früher im Korrespondenzblatt besprochenes Gehöft im Distrikt Lahnhöll. In die Sammlung des Vereines kamen außer den bei den Grabungen gefundenen Gegenständen: Sichel, Messer, Sporn, Spaten etc., eine Anzahl römischer Münzen und mehrere Geräte und Gefäße aus der jüngeren La Tèneperiode, darunter die Stücke eines Schwertes und eine dünne Bronzeschnalle.

Dr. Bodewig.

Der Nordhäuser Geschichts- und Alterthumsverein unternahm in diesem Sommer einen Ausflug nach Walkenried und besuchte von da aus die auf dem Gipfelsel des Sachsensteines liegende Ruine der Sachsenburg, über die Herr Baurath Brinkmann auf Grund seiner eigenen Ausgrabungen der letzten Generalversammlung in Blankenburg 1896 so interessante Mittheilungen gemacht hat (vergl. Protokolle 1896, S. 71 ff.). Die Theilnehmer des Ausfluges erstiegen die höchste Kuppe des Sachsensteines, von wo sich eine prächtige Fernsicht bietet, und nahmen die Zwerglecher in Augenschein. Am Abend wurde noch der Ort und das Kloster Walkenried besucht.

Der Altmärkische Verein für Geschichte versammelte sich am 8. September in Schönhäusen. Nach Besichtigung des Bismarckmuseums und der Kirche hielt Pastor Dr. Schmidt-Sachsenburg, der Verfasser des Buchs „Schönhäusen und die Familie Bismarck“ einen Vortrag über das Thema: „Welchem Stamme entsproß Fürst Bismarck, Deutschlands erster Kanzler?“ und Pastor Zahn aus Langermünde sprach über „romanische Bauten in der Altmark“. An den Fürsten Bismarck, der dem Verein seit 31 Jahren als Ehrenmitglied angehört, wurde ein Guldigungstelegramm abgesandt.

Der Verein für Geschichte des Bodensees und seiner Umgebung hielt am 18. und 19. Juli seine 28. Jahresversammlung in St. Gallen ab. Die enagere Versammlung wurde am 18. abends durch den Vereinspräsidenten, Herrn Graf Zeppelin, eröffnet. Nach der durch Herrn Kassirer Bräunlin erstatteten Rechnungsverlage betragen die Einnahmen 7134 Mk., die Ausgaben 5398 Mk., mithin der Kassenbestand 1736 Mk. Als nächstjähriger Versammlungsort wurde Ravensburg auf Einladung des Herrn Kommerzienraths Cierkel auserselben. Nach Erledigung verschiedener innerer Vereinsangelegenheiten hielt Herr Pfarrer Kleinwald-Lindau den auf der Tagesordnung stehenden Vortrag über „St. Galler Geschlechter in Lindau“, der in interessanter Darlegung die Wechselbeziehungen zwischen beiden Städten schilderte. Hiernach herrschten von jeher zwischen Lindau und St. Gallen freund-

nachbarliche Beziehungen, so daß im 14. bis 17. Jahrhundert verschiedene St. Galler Familien, insbesondere Adelige (Patrie. St. Gallens.) nach Lindau zogen, wie auch einzelne Lindauer nach St. Gallen. So werden schon frühe die St. Galler Patrierfamilien Klarer v. Wartensee, Burgauer v. Horneck, Gögel, Held gen. Falkenstein, ein Soagenburger Geschlecht, ferner die Familien Münzer, v. Rheinck u. A. genannt, welche sich in Lindau ansiedelten. Andererseits zog aber auch aus Lindau ein Geschlecht Vierer, ein Winold u. A. nach St. Gallen. Von den nach Lindau übersiedelten St. Galler Patriern gelangten mehrere zu hohen Ehren, so seit 1590 die Familie Fels, später die Vatenbühler, welche eine große Rolle daselbst spielten als Vertreter der Reichsstadt Lindau auf Reichstagen, als Bürgermeister, als Gesandte, Gelehrte etc. Seit dem 30jährigen Krieg lassen diese Umzüge nach; aber mehr als 24 St. Galler Geschlechter werden verzeichnet, deren Namen noch jetzt theilweise in Lindau zu treffen sind. Neben diesen Familienbestanden aber auch polnische Beziehungen zwischen Lindau und der Stadt und dem Abt von St. Gallen, welche jedoch weniger freundschaftliche waren, sondern vielfach Streitigkeiten veranlaßten. Freundlicher waren die Beziehungen Lindaus zu den Schwesterstädten Zürich, Chur, Bern, Schaffhausen etc., welche sich namentlich in Unglücksfällen, Kriegsnöthen etc. betheiligten. Und heute ist das Verhältniß zwischen beiden Städten ein freundliches, gegründet auf gegenseitige Pietät, auf Pietät gegen die Vorfahren; und so möge es für alle Zeiten bleiben! Auf den mit großem Beifall aufgenommenen Vortrag folgte der gefellige Theil des Abends und ein von der Stadt St. Gallen den Gästen gewidmetes Mahl. Am 19. Juli, dem Haupttage der Jahresversammlung, wurden zunächst Vormittags die zahlreichen und zum Theil hervorragenden Ehrengäste der St. Gallens gemeinsam besichtigt, wie die restaurirte St. Laurenzkirche, die alte Klosterkirche, die großartige, weltberühmte Stiftsbibliothek mit zahlreichen werthvollen Bücherschätzen, darunter ganz unschätzbare aus dem 8., 9. und 10. Jahrhundert, das Stiftsarchiv mit interessanten Kaiserurkunden, die äußerst reichhaltige ethnographische Sammlung der Geographisch-Kommerziellen Gesellschaft, die naturwissenschaftlichen Sammlungen im Museum, die Sammlung des Kunstvereins und Historischen Vereins u. s. w. Die Hauptversammlung wurde um 10 1/2 Uhr im Großrathssaale durch Herrn Graf Zeppelin eröffnet mit einem Dank an die Stadt St. Gallen. Hiernach hielt Herr Prof. Dr. K. Müller-Stuttgart seinen angekündigten Vortrag über die ältesten Weltkarten im Allgemeinen und in Beziehung zum Bodensee, Herr Prof. Dr. Tierauer-St. Gallen schilderte die „Befreiung des St. Gallischen Rheinthals vor 100 Jahren“ und Herr Dr. Hane-Zürich gab einen interessanten Beitrag zur „Geschichte des Schwabentriebs“ an der Hand eines in der St. Galler Bibliothek befindlichen „Tagebuchs des Stadthalters Max Baummann zu Wyl“. Sämmtliche Vorträge sowie die von Herrn Prof. Reichert-Neberlingen vorgelegte Relieffarte des Bodensees fanden große Anerkennung und reichen Beifall seitens der zahlreichen Versammlung. Ein sehr anregend verlaufenes Mittagmahl im Gasthof zur „Walballa“ mit vielen und mannigfachen Trinksprüchen beschloß die Jahresversammlung.

Nachrichten aus Museen.

Germanisches Nationalmuseum in Nürnberg.

Der „Anzeiger des Germanischen Nationalmuseums“ herausgegeben vom Direktorium“ mit seinen Beilagen hat, wie immer, auch im Jahre 1896 einen sehr reichen und mannigfaltigen Inhalt. Der eigentliche „Anzeiger“ enthält in seinen sechs Doppelnummern (94 Seiten) die Chronik, eine Nachweisung über die Beiträge, die Sammlungen, die neuen Erwerbungen und einen Bericht über das historisch-pharmaceutische Zentralmuseum in Nürnberg. In der Regel ist jeder Nummer eine Abbildung beigegeben. Die 336 Seiten umfassenden, mit vielen Abbildungen geschmückten „Mittheilungen“ richten sich an weitere Kreise. Wir finden darin 19 Aufsätze, deren Inhalt wir im Folgenden aneuben wollen: Der große Nürnberger Meister Albrecht Dürer wird viermal behandelt. 1. „Ein vergessener Schüler Albrecht Dürers“ von Dr. Alfred Vauch (S. 3). Zwei in Nürnberg befindliche Bildnisse, die des Bürgers Hans Straub und seiner Gattin Barbara Pfitzheim, die bisher dem Georg Benz zugeschrieben wurden, nimmt der Verfasser für Dürers Schüler Georg Schlenk in Anspruch, der sonst nicht bekannt ist und dessen eigenthümliche Lebensschicksale er erzählt. Schlenk war zuerst Schüler und „Diener“ bei Dürer, dann Bartoch und endlich südlicher Kollner. 2. Sodann berichtet Karl Schaefer (S. 53) über „Albrecht Dürer und den Mahmen des Allerheiligensbildes.“ Das Gemälde, ein Allerheiligensbild für einen Altar, kam an Kaiser Rudolf II. und befindet sich jetzt in Wien; der Mahmen aber ist leer in Nürnberg geblieben. Die Zeichnung dazu, ein hervorragendes Kunstwerk, stammt von Dürer her, von ihm vielleicht auch das säuerliche Schnitzwerk. 3. Ferner finden wir S. 96 eine Notiz über Dürer aus den Rathspröcolen von Dr. Th. Hampe und 4. S. 120 kleine Mittheilungen über ihn von Dr. K. Fuhle. Von dem nämlichen Autor sind zwei Aufsätze: „Aus der Plakettensammlung des Germanischen Nationalmuseums“ I. und II. mit schönen Abbildungen. Dr. Eugen Fraeger beschreibt (S. 112) „Friesische Häuser auf den Halligen“ und berichtet (S. 130) über „geschnitzte friesische Thüren im Germanischen Museum“. Dr. Hampe giebt biographische Nachrichten über „Oswald und Kasper Krell“, die um so willkommener sind, als über Oswald K. bisher nichts weiter bekannt war, als daß Dürer im Jahre 1499 sein Bildniß gemalt hat. Gustav v. Bezold weist in seinem Aufsätze „Der Meister der Nürnberger Madonna“ (S. 29) diese berühmte Frau mit hoher Wahrscheinlichkeit dem Peter Vischer zu. Hampe beschreibt (S. 32) „Das Gedenkbuch des Georg Friedrich Bezold, Pfarrers zu Wildenshierbach im Rothenburgischen“ und giebt Proben aus dieser nicht gerade sehr ergiebigen Chronik. Sie rührt von dem genannten Rothenburgischen Pfarrer her, der sie in der Mitte des 18. Jahrhunderts zusammengeschrieben und vielfach Abschriften aus Flugblättern in Poësie und Prosa, namentlich über Ereignisse des siebenjährigen Krieges darin aufgenommen hat. Dr. Vauch theilt (S. 43) aus dem handschriftlichen Totencläutbuch von St. Sebald in Nürnberg Nachrichten über „Die letzten Tage des Malers Georg Lentz“ mit. Von ganz besonderer Interesse ist der Aufsatz von Hampe (S. 61 bis 82) „Deutsche Pilgerfahrten nach Santiago de Compostella und das Herjetagebuch des Sebald Vertel (1521 bis

1522)“, der sich zuerst im Allgemeinen über deutsche Heilthumsfahrten im Mittelalter nach diesem „Jerusalem des Occidents“ verbreitet und dann über die Wallfahrt des Sebald Vertel, geb. 1494, gest. 1552, Kunde giebt. Sein 22 Blätter umfassendes Tagebuch, das in einer wahrscheinlich von Sebald Vertel selbst bald nach seiner Rückkehr unternommenen Abschrift erhalten ist, wird sodann wörtlich abgedruckt und durch Anmerkungen bereichert. Von Hampe rühren dann noch folgende Aufsätze her: „Initialen in Holzschnitt von dem Kochenmeister Barilus Frank (um 1600)“, und „Ueber ein Prosatragstücklein des Hans Folsens von der Pestilenz“, von Dr. Edm. Braun „Zu Baldungs Madonna mit der Meerfanz“ und „Eine Nürnberger Labyrinthdarstellung aus dem Anfange des 16. Jahrhunderts“; Dr. K. Schaefer handelt über „Das Nürnberger Münzkabinett des Freiherrn Joh. Christ. Siam. v. Krefz“, Dr. G. Brandt über „Das Schleswig-Holsteinische Frontale im Germanischen Museum“ und endlich Dr. Hans Stegmann über „Das Bildniß des Hans Perckmeister.“

Als weitere „Beilage“ ist der erste „Gewebe, Wirkereien und Zeugdrücke“ enthaltende Theil des vom Sekretär am Germanischen Nationalmuseum Dr. Hampe verfaßten Kataloges der Gewebesammlung des Museums erschienen, der außer erläuternden Einleitungen und Beschreibungen und zahlreichen Abbildungen in 418 Nummern verschiedene Gewebe und Stoffe aufführt und eingehend bespricht. C. F.

Personalien.

Konservator Jacobi, dessen trefflicher Referate über den Times die Teilnehmer der Generalversammlungen in Stuttgart und Konstanz sich dankbar erinnern werden, und der zuletzt an der Saalburg thätig war, ist von Seiner Majestät dem Kaiser zum Baurath ernannt worden.

Dr. Ludwig Ballat wurde zum Vorsteher des Museums nassauischer Alterthümer in Wiesbaden ernannt.

In Halle verstarb am 12. Oktober Professor Dr. Julius Schmidt, Direktor des sächsischen Provinzialmuseums in Halle a. S., Mitglied der historischen Kommission der Provinz Sachsen, der im Jahre 1896 bei der Generalversammlung des Gesamtvereins in Blantenburg die Verhandlungen der ersten und zweiten Section mit so viel Sachkunde und Geschick leitete und noch kürzlich die Teilnehmer der Hauptversammlung des Gesamtvereins bei Besichtigung der Burgruine und des Kaiserdenkmals auf dem Ansbauer geführt hatte (vergl. S. 130).

In Innsbruck verstarb am 13. Oktober im 75. Lebensjahre Dr. David Ritter v. Schönherr, Mitbegründer des „Archivs für Geschichte und Alterthumskunde Tirols“, Archivar in Innsbruck, später Konservator der Centralkommission für Kunst und historische Denkmäler und Mitglied der Akademie der Wissenschaften in Wien.

Kleine Mittheilungen.

In der Uebersicht über die Inventarisirung der geschichtlichen Denkmäler Deutschlands (Nordrhein-Westfalen) 1897, S. 98, ist noch nachzutragen: Die Baudenkmäler in Frankfurt a. M., herausgegeben mit Unterstützung der Stadt und der Administration des Dr. Joh. Friedr. Böhmerschen Nachlasses von dem Architekten- und Ingenieur-Verein und dem Verein für Geschichte und Alterthumskunde. Bearbeiter von Dr. Carl Wolf, Stadtbauinspektor und Regierungsbaumeister und Dr. Rud. Jung, Stadtarchivar. Erster Band: Kirchenbauten. Frankfurt, 1896.

Wernigerode. Am 29. Juli ist im hiesigen früher graflichen Regierungsgebäude das Fürst Otto-Museum eröffnet worden, das außer naturwissenschaftlichen Sammlungen auch eine vorhistorische, eine geowissenschaftliche, kulturgeschichtliche und kunstgewerbliche Abteilung enthält.

Das Museum oberheffischer Alterthümer in Gießen wurde nach der Neuordnung und Katalogisirung durch den Bibliothekar und Konservator am Nationalmuseum zu Nürnberg Dr. Fuhs, am 15. Oktober d. J. der Öffentlichkeit wieder übergeben. Die werthvolle Sammlung besteht aus prähistorischen und antiken Funden sowie aus Ergebnissen der Ausgrabungen am Limes.

Trier. Ausgrabung eines altrömischen Privathauses. Auf dem Grundstücke des Fabrikbesizers Schaab hat man nach monatelanger Arbeit eine der interessantesten Ausgrabungen des alten römischen Trier ans Tageslicht befördert, ein vornehmes römisches Privathaus, das den öffentlichen Prachtbauten der Kaiserlichen Trepiris würdig zur Seite gestellt werden darf. Die mit der Hauptstraße des altrömischen Trier parallel liegende Front ist noch in einer Anzahl von Blöcken erhalten, die dazu bestimmt waren, Säulen oder Pfeiler von Holz oder Stein zur Unterstützung einer Halle zu tragen. Der noch deutlich erkennbare Eingang befindet sich zwischen zwei Pfeilern und einem cyklovischen Steinhäufen. Ein langer durch die ganze Tiefe des Hauses sich hinziehender Flur wird von einem zweiten Flur quer durchschnitten, so daß das riesige Gebäude in vier Theile getheilt ist. Seitenlure oder, nach der Nothheit des Mauerwerks zu urtheilen, Thüren, die in späterer fränkischer Zeit zugemauert wurden, führen in die einzelnen Gemächer. Von diesen sind namentlich die mit Marmor ausgelegten Bade-räume hervorzuheben, von denen das Kaltbad, das Warmbad und das Warmluftbad nebeneinander liegen. Die letzteren Gemächer wurden durch unterirdische Kanäle gleichmäßig mit warmer Luft versorgt. Durch aufeinander gelegte Kofstiegel wurde der Abzug des Rauches ermöglicht. Die südwestlichen Räume sind unterkellert. Gut erhalten ist in einem nach dieser Seite gelegenen Lichtof eine Fensieranlage, die man hier überhaupt zum ersten Male an römischen Bauten gefunden. Das Interessanteste an der bedeutamen Ausgrabung ist jedoch der nunmehr freigelegte prachtvolle Mosaikboden, der in seinem farbenprächtigen ornamentalen Schmuck zu den größten Seltenheiten zählt. Das hervorragende Bauwerk dürfte nach der Ansicht von Sachverständigen aus den Jahren 300 bis 350, der Glanzzeit des römischen Trier unter Konstantin und seinen Söhnen, herrühren. (Vergl. den Aufsatz von Lehner in der M. N. Z. vom 30. August d. J.)

Seine Majestät der Kaiser, der am 11. September unter Führung des Konservators Jacobi die Saalburg besichtigte, hat 1500 Mk. zur Fortsetzung der dortigen Ausgrabungen bewilligt. Wie es heißt, soll die Saalburg zu einem Reichs-Limes-Museum umgestaltet werden: die porta decumana und das praetorium würden zur Aufstellung der Fundstücke in Stein vollständig aufgebaut werden.

Im Taunus, zwischen den Dörfern Lauserfelten und Holzhausen ist am Limes unter der Leitung des Dr. Ballat ein mit Thormauern und Pratorium vorzüglich erhaltenes Kastell ausgegraben, das nach einer Inschrift von der cohors Treverorum besetzt war.

Auf der südlichsten der drei Gleichen, auf der alten Feste Wachsenburg, soll eine Sammlung vaterländischer Alterthümer, hauptsächlich aus den Jahren 1807 bis 18, 1848 bis 49, 1866, 1870 bis 71, angelegt werden.

In der Krypta der Michaelskirche zu Sulda sind bei Ausbesserungsarbeiten Urnen mit über 1000 Münzen, darunter viele Goldmünzen des 10. und 11. Jahrhunderts, gefunden.

Die neuen Römischen Skulpturfunde in Köln (Herkules im Kampf mit dem nemäischen Löwen u. a.) erörtert A. A. in Korrespondenzblatt der Westdeutschen Zeitschrift XVI, 6 bis 7.

Auf dem Gute des Prinzen Heinrich von Preußen in Schleswig-Holstein, Hammelmark, sind kürzlich Gräber aus der Steinzeit aufgedeckt, die Spilth (Archiv für Anthropologie und Geologie Schleswig-Holsteins II, 2) näher beschreibt.

Litterarisches.

Enno Klopp: Der dreißigjährige Krieg bis zum Tode Gustav Adolfs 1632. Zweite Ausgabe des Werkes: Tilly im dreißigjährigen Kriege. Zweiter Band: Vom Beginne 1621 an bis zur Ueberragung des Herzogthums Mecklenburg an Wallenstein 1628 (XXVIII und 868 Seiten). Dritter Band. Erster Theil: Die Jahre 1628 bis Ende 1630. (XVIII und 628 Seiten.) Zweiter Theil: Die Jahre 1631 bis Ende 1632. (XXXII und 875 Seiten.) Baderborn, Ferdinand Schöningh. 1893 bis 1896.

Enno Klopp hat sein Werk über die erste Hälfte des dreißigjährigen Krieges nunmehr zum Abschluß gebracht, und der Stoff ist ihm dabei so angechwollen, daß er den dritten Theil in zwei gesonderte starke Bände hat zerlegen müssen. Schon hieraus läßt sich erkennen, eine wie gründliche Umarbeitung auch die hier zu besprechenden Abschnitte des Werkes erfahren haben. Der größte Vorzug besteht in der Weiterführung der Erzählung bis zur Schlacht bei Lützen; denn der Tod Gustav Adolfs bedeutet in der That einen viel wichtigeren Abschnitt in der Geschichte des Krieges als der Tod Tillys. Außer einer sehr umfassenden Benutzung der gedruckten Quellen und Darstellungen hat Klopp zahlreiche Akten, besonders aus dem Wiener Archiv, herangezogen; dagegen sind die der ersten Auflage angehängten archivalischen Unterlagen nicht wieder zum Abdruck gelangt. Da sie mehr für den Forscher als für den Leser bestimmt waren, so genügt auch ihre einmalige Veröffentlichung.

So stark vermehrt und verbessert sich das Buch präventiv, die Arbeitsmethode des Verfassers ist doch dieselbe geblieben. Ich habe sie schon bei der Besprechung des ersten Bandes in diesen Blättern zu charakterisiren versucht (vergl. Korrespondenzblatt 1894, Seite 39, 40), so daß ich hier nicht näher darauf einzugehen brauche. Nur eine Bemerkung sei gestattet. Das Bestreben Klopps, jede subjektive Färbung der Darstellung und besonders der Beurtheilung möglichst zurückzudrängen, tritt in der neuen Auflage so stark zu Tage, daß die künstlerische Anlage der Komposition und ebenso die Lesbarkeit des Buches oft darunter leiden. Seitenlang verschwindet der Verfasser als Erzähler vor unseren Augen, um uns dafür zeitgenössische Berichte, Aeden, Meinungen im Wortlaut der Quellen aufzutischen. Ein guter, berechtigter Kern liegt wohl in diesem Verfahren; aber wo, wie hier, des Guten zu viel geschieht, da wird leicht der Eindruck gewekt, als wenn der Darstellende seines Quellenmaterials nicht immer Herr geworden wäre. Welches Bild soll sich z. B. ein nicht kritisch geschulter Leser von der Schlacht bei Breitenfeld oder von den Kämpfen bei Nürnberg machen, wenn er darüber statt einer einheitlichen, kritisch begründeten Darstellung nur mehrere, in wichtigen Punkten von einander abweichende Parteiberichte zu lesen bekommt? Vergeblich sucht man auch in allen drei Bänden nach einer eingehenden, zusammenfassenden Charak-

erfüllt der Hauptverpflichtungen des Krieges aus der eigenen Feder Klopfs. Nur Wallenstein macht er allerdings eine größere Anleihe bei einer Relation des Marquiers von Hales, oder bei Gustav Adolf und Tilly versichert er freiwillig darauf, ihre Gehalten psychologisch sein vergleicht und plastisch scharf umreißen dem Leser vorzuführen.

Nichts wäre jedoch verkehrter, als aus diesem äußeren Streben nach Objektivität auf eine lediglich referierende Darstellung und eine volkta farblose Auffassung der Personen und Verhältnisse des Krieges zu schließen. Vielmehr verrät der Verfasser einen Standpunkt, der an Scharfe und Bestimmtheit nichts zu wünschen übrig läßt, und gerade darin herum meines Erachtens der Hauptwert seines Wertes. Zeigt es uns doch am prägnantesten und am konsequenteiten, wie sich der Verlauf des dreißigjährigen Krieges in der Auffassung der Kreise wiederbildet, zu deren historio-graphischen Jahren Tuno Klopff seit Jahren gehört. Der Mangel an Raum verbietet hier, diese Auffassung ausführlich darzulegen und mich nur ihre Grundzüge auseinandersetzen. Ich kann nur einige Hauptpunkte hervorheben. T. Klopff wendet sich vor Allem gegen die These, daß der dreißigjährige Krieg ein Religionskrieg gewesen sei. „Das schauerliche Wort“, „die Sage“, „die überflüssige und unbrauchbare Yünge“ vom Religionskriege war vielmehr nur ein Schlagwort, das die protestantischen Juristen auf ihre Gehelien schrieben, um damit alle Gelüste der Herrschincht und der Fahgier zu verdecken, denen sie nachjagten. Der böhmische Aufstand, der Quell alles späteren Uebels, war lediglich eine volkliche Rebellion. Nach seiner Niederwerfung machte „die Aggressivpartei“, wie die Evangelischen schlechtweg genannt werden, an ihrer Spitze „der landverderbende Basard“ Mansfeld, der tolle Christian von Braunschweig, dann — hundert den Aulissen — die Generalfürsten „das Weblase des Jammers, welches Deutschland in Uelche legte“, Christian von Dänemark, den nach deutschem Kirchenamt gelohete, und schließlich Gustav Adolf und Richelieu den Brand immer wieder von Neuem an, und alles Streben und Mahnen des milden, gutigen Kaisers Ferdinand II. zum Frieden war vergeblich. Der Erlaß des Resolutionsedictes war nur das gute Recht des Kaisers; denn der status quo von 1555 war der Rechtsboden, auf den er nicht nur berechtigt sondern verpflichtet war, alle deutschen öffentlichen Verhältnisse zurückzuschrauben. Das Resolutionsedict ist also für die Fortführung des Krieges nicht verantwortlich zu machen. Die Schwächung der kaiserlichen Position gegenüber der fürstlichen, die schließlich im Westfälischen Frieden gesetzlich sanktionirt wurde, fällt wesentlich Wallenstein zur Last. „Der Kern der ganzen Verwickelung,“ so äußert sich K. einmal, „war nicht ein Religionsdruck von Seiten des Kaisers oder der Liga. Er herrschte vielmehr das ins armorum. Nach den Reichskonstitutionen war es nicht streitig, daß dieses Recht prinzipiell nur dem Kaiser zuzehle. Aber die maklose, rechtsverachtende Ausbeutung des kaiserlichen ius armorum für die Zwecke der Fahgier und der Herrschsucht Wallenstein's hatte in den Reichsfürsten die Reaktion hervorgerufen, den Wunsch, sich dagegen wehren zu können. Die Entlassung Wallenstein's und zugleich der Einbruch der Schweden hoten die Aussicht auf Verwickelung.“ Der Sieg bei Breitenfeld brachte sie thatächlich, und darum wurde er „virtuell der Todesstreich auf das alte Reich“. Daß Gustav Adolf lediglich aus volklichen Interessen in den Kampf auf deutschem Boden eingriff, daß sein Eingreifen von langer Hand her als Offenstve geplant und, nachdem es mit Gluck inszenirt, zu „seinem Krieg des Nehmens alles dessen, was nicht sein war,“ wurde, erscheint nur als ein notwendiger Bestandteil der Klopffischen Gesamtanfaffung.

Die hier gegebenen Proben werden genügen, sie in ihren Umrißen deutlich erkennen zu lassen, und es dürfte den Lesern nicht schwer fallen, selbständig Stellung zu ihr zu nehmen.

E. Sp.

Ed. Paulus: Helgä. Ein Sana aus der Edda. Stuttgart. B. Hoff. 1896. Als Manuskript gedruckt. (48 Seiten).

Ed. Paulus besingt in dieser formenschönen Dichtung die den Tod jauchzend überwindende Liebe Helgä und Sigruns mit all jenem Schwung der Phantasie und all jener Kraft der Darstellung, die wir schon aus der Beschreibung der Kunstdenkmäler Württemberg's kennen.

M. Hörnes veröffentlicht in der bekannnen „Sammlung Bötschen“ einen Auszug aus seinem größeren Werke, eine „Uraesichichte der Menschheit“, welche vom Begriff der Uraesichichte und der Stelle des Menschen in der Natur ausgehend, die ältesten Spuren des Menschen, die junaere Steinzeit, Alter und Zeiten, die Vahlsbauten, die Metalle, die Bronzezeit, die Hallstatt- und La-Tene-Periode, in klarer, treffender Darstellung behandelt. Das mit 48 Abbildungen ausgestattete Büchlein eignet sich vorzüglich zur Einführung in die Prähistorie. (Stuttgart, 1895. 156 Seiten. 80 Pf.)

Krieg, K., Amtsrichter in Schlieben: Chronik der Stadt Schlieben. Ein Beitrag zur Heimatkunde. Schlieben, Urban, 1897. 152 Seiten.

Die vorliegende Schrift, die als die erste Frucht der auf der Generalversammlung des Gesamtvereins in Blankenburg (1896) ausgesprochenen Wünsche nach einer größeren Veredtsichtigung der Heimatkunde im Schulunterricht und deren Förderung durch die Geschichtsvereine gelten darf, erzählt in volkshinlicher und ansprechender Darstellung den Einwohnern von Schlieben die Geschichte ihrer Vaterstadt und ist besonders geeignet, der Jugend als Ergänzung der allgemeinen Geschichte und als Lesebuch zu dienen. Der Verfasser hat nicht bloß die gedruckte Literatur fleißig benutzt, sondern auch aus Dresden und Weimar, aus Meissen und Schlieben handschriftliches Material herbeigezogen, das besonders der Darstellung der gewerblichen, landwirtschaftlichen und rechtlichen Verhältnisse (Kapitel 8 und 9) zu gute gekommen ist.

Vind, Bericht der k. k. Zentralkommission für Erforschung und Erhaltung der Künste- und historischen Denkmäler in Oesterreich. 1896. — (Wien-Leipzig bei W. Braumüller).

Ministerialrath Vind theilt das Wichtigste von den Arbeiten der zur Zeit aus 13 Mitgliedern bestehenden Kommission mit, die im abgelaufenen Jahre unter Präsident v. Helfert 18 Sitzungen abhielt. Nachst Angabe der Zusammensetzung der einzelnen Ausschüsse folgt ein Namensverzeichnis der zehn Ehrenmitglieder, zu denen Erzherzog Rainer und die Fürsten v. Liechtenstein und Schwarzenberg gehören, ferner u. A. die Fürstin Marie zu Hohenlohe Schillingshart und Prof. Theodor Mommsen in Berlin. Die Zahl der Konservatoren befristet sich gegenwärtig auf 140, die der Korrespondenten auf 337, die sich zusammen auf 156 Konservatorenbezirke in Niederösterreich, Oberösterreich, Salzburg u. s. w. verteilen. Bei der Förderung der Arbeiten der Kommission sind zahlreiche erste Kräfte beteiligt, wie Kziha, Böheim, Vind, Dr. Gustav Winter, Rits Berger, Dr. W. Gurkitt in Graz, Professor Stephan Peris u. s. w. — Die ziemlich ausgedehnten, im Uebrigen sehr sachlich gehaltenen Berichte lassen erkennen, über welche Fülle von alten kostbaren Denkmälern die österreichische Monarchie zu verfügen hat; sie geben in kurzer Form Nachricht von den im Gange befindlichen oder neu in Angriff genommenen Arbeiten an den Domen zu Wien, Salzburg, Prag und an zahlreichen wertvollen Monumenten aller Jahrhunderte. Auf Vorschlag der Kommission hat der Staat in vielen Fällen namhafte Summen bewilligt; aber auch dort muß noch Vieles geschehen, Merkus und Gemeinden über den Verth ihres Besitzstandes aufzuklären.

P. Wallé.

Gesamtvereins der deutschen Geschichts- und Alterthumsvereine.

Nr. 12.

Fünfundvierzigster Jahrgang 1897.

Dezember.

Inhalt: Angelegenheiten des Gesamtvereins: Generalversammlung in Dürkheim (Pfalz). Telegramme Seiner Majestät des Kaisers und Sr. Königlich hohen des Prinzregenten. Ausflug zur Heidenmauer. Festigung zum 25jährigen Bestehen des Dürkheimer Alterthumsvereins. Vortrag des Herrn Professor Mehlig: Historische Denkmäler im Kanton Dürkheim und deren Pflanzung. Vortrag des Herrn Dr. Bischoff: Geschichte des Alterthumsvereins für den Kanton Dürkheim. Festmahl. — Wirksamkeit der einzelnen Vereine: Historischer Verein für Württembergisch-Franken. Historischer Verein für Osnabrück. Oberlausitzische Gesellschaft der Wissenschaften. Harzverein für Geschichte und Alterthumskunde. Verein für Heimathskunde im Kreise Schweinitz. Geschichts- und Alterthumsverein zu Leisnig. Verein für Meiningische Geschichte und Landeskunde. — Nachrichten aus Museen: Museums-Gesellschaft in Anstadt. — Literarisches.

Angelegenheiten des Gesamtvereins.

Generalversammlung in Dürkheim (Pfalz)

vom 3. bis 7. September 1897.

Auf die von Dürkheim aus an Seine Majestät Kaiser Wilhelm II. und an Seine Königl. Hoheit den Prinz Luitpold, Regent von Bayern, gerichteten Huldigungs-Telegramme sind bei dem Vorstehenden Herrn Geheimen Archivrath Reuter, nachstehende telegraphische Antworten eingegangen:

Homburg vor der Höhe, den 9. September.

Seine Majestät der Kaiser und König lassen dem Gesamtverein der deutschen Geschichts- und Alterthumsvereine für den Allerhöchst Ihnen gelegentlich der diesjährigen Hauptversammlung dargebrachten Huldigungsgruß bestens danken.

Auf Allerhöchsten Befehl
v. Lucanus, Geheimen Kabinetstath.

München, den 6. September.

Seine Königl. Hoheit der Prinzregent haben die von dem Gesamtverein der deutschen Geschichts- und Alterthumsvereine gemeinsam mit dem Alterthumsverein Dürkheim anlässlich der gestrigen Festfeier dargebrachte Huldigung wohlgefällig entgegengenommen und entbieten hierfür Allerhöchst Ihnen besten Dank.

Im Allerhöchsten Auftrage
Freiherr v. Zoller, Generalleutnant, Generaladjutant.

Sonntag, den 5. September.

Ausflug zur Heidenmauer.

Nach den Sektionsführungen, über deren Verlauf wir im Zusammenhang berichten werden, wanderten Teilnehmer und Theilnehmerinnen der Generalversammlung, nordwestlich von Dürkheim zur „Heidenmauer“, einem gewaltigen Ringwall von etwa 2 km Umfang aus prähistorischer Zeit. Hier soll der Sage nach Attila auf seinem Rückzug aus Frankreich geraust haben. Die etwa 3 bis 4 m hohe Mauer ist aus mittelgroßen Steinen ge-

schichtet und zur Hälfte etwa mit einem Graben umzogen, während rund um den ganzen Wall ein schattiger Pfad läuft, der zur Erinnerung an den Präsidenten der deutschen anthropologischen Gesellschaft „Virchow-Pfad“ genannt wird. Von einem erst neuerdings errichteten Thurm „zur schönen Aussicht“ reichen die Blicke westlich zur Limburg, ostwärts über das Rheinthal mit Mannheim, Worms und Speier, zur Bergstraße und zum Schwarzwald. Auf dem Abstieg, in der Kastanienallee, an einem künstlich zurecht gemachten Siegfriedbrunnen mitten im Walde, überraschte der Dürkheimer Alterthumsverein seine Gäste mit einem einladenden Frühstück, das bei Wein und Bier im Grünen trefflich mundete.

Festigung zu Ehren des Dürkheimer Alterthumsvereins.

Die Festigung zur Feier des 25jährigen Bestehens des Dürkheimer Alterthumsvereins begann in dem überfüllten Rathhauseaal von Dürkheim um 12 Uhr mit einer Ansprache des Vorstehenden, Professor Mehlig, der die Versammlung in herzlichen Worten begrüßte. Herr Regierungs-Assessor Matt beglückwünschte den Verein im Namen des königlich bayerischen Staatsministeriums und der pfälzischen Kreisregierung, indem er die Leistungen des Vereins, besonders des Professor Mehlig, in der Pflege der Alterthumskunde und der Sammlung der Reste der Vorzeit hervorhob. Die Staatsregierung, die an der Erhaltung der Denkmäler das lebhafteste Interesse nehme, spreche für diese Leistungen ihre Anerkennung aus, die dem Verein zur Aufmunterung dienen möge. Herr Assessor Matt schloß mit den besten Wünschen für das Blühen und Gedeihen des Vereins.

Herr Adjunkt Heußer brachte die Glückwünsche der Stadtverwaltung von Dürkheim, die fortfahren werde, die Arbeiten des Alterthumsvereins zu fördern und zu unterstützen, worauf Professor Mehlig für die Sammlungen des Vereins den Wunsch nach größeren Räumen aussprach, für deren Füllung man schon sorgen werde. Geheimrath Reuter beglückwünschte im Namen des Gesamtvereins, dem der Verein gleich nach seiner Stiftung beigetreten sei, und feierte die Arbeiten des Vereins zur Kenntniß der pfälzischen Vorzeit. Auch im Namen des Vereins für die Geschichte Berlins und

der Markt Brandenburg brachte er dem Verein ein Kräftiges: Vivat, crescat, floreat! Professor Mehliß sprach mit seinem Dank zugleich die Hoffnung aus auf fernere innige Verbindung mit dem Gesamtverein. Herr Rektor Ehlenßchlager (Zwickau) gratulirt für die historischen Vereine der Pfalz und von Oberbayern und drückt die Hoffnung aus, daß die Vereine der Pfalz und von Dürkheim, deren Ziele ja gemeinsame seien, im besten Einvernehmen weiter arbeiten werden. Professor Mehliß steht in der Persönlichkeit des Vertreters des pfälzer Vereins die beste Bürgschaft für die guten Beziehungen der beiden Vereine. Herr Krauß, der die Glückwünsche des Frankenthaler Alterthumsvereins überbringt, rühmt besonders die Verdienste des Vereins und seines Vorsitzenden um die Popularisirung der Alterthumswissenschaft in den breiteren Schichten des Volkes. Dr. Köhl (Worms) erinnert in seiner Glückwünschrede an die uralten Beziehungen zwischen Dürkheim und Worms, an die „Selenstraße“, deren Tradition sich noch im Namen der alten Wormser Straße erhalten habe. Es bringen ferner Glückwünsche: General Dr. v. Pfister (Stuttgart) für den würtembergischen Alterthumsverein, Sanitätsrath Dr. Florßbüß (Wiesbaden) im Namen des Vereins für nassauische Geschichte und Alterthumskunde, Archivrath Dr. Jacobs (Wernigerode) für die sämtlichen übrigen auf der Generalversammlung vertretenen Vereine. Herr Busse (Berlin) überbringt noch die Glückwünsche von Mitgliedern der Berliner anthropologischen Gesellschaft, die im Jahre 1896 Dürkheim und Umgegend besucht hatten, und rühmt den hohen Werth der Sammlungen des Vereins für die Steinzeit. Archivdirektor Dr. Pfannenschmid (Colmar) überreicht, als Zeichen seiner Theilnahme bei dem Ehrentage des Vereins, sein Werk über den Dichter Keffel, in dem sich viele pfälzer Beziehungen fänden.

Hierauf nahm

Prof. Dr. C. Mehliß das Wort zu dem Vortrage:

Ueber die historischen Denkmäler im Kanton Dürkheim und deren Pflege.¹⁾

Als Vorstand des Alterthumsvereins für den Kanton Dürkheim beehre ich mich zuerst die Gäste und Mitglieder, welche an unserem Ehrentage hier eingetroffen sind, herzlich willkommen zu heißen! —

Gestatten Sie, daß ich bei der Kürze der Zeit sofort *modus in res* mich begeben.

Der hiesige Alterthumsverein hat sich während der fünf ersten Lustren seiner Thätigkeit ganz besonders mit der Pflege der historischen Denkmäler beschäftigt. Und zwar werden hier „historische Denkmäler“ im weiteren Sinne des Wortes verstanden. Es sind also nicht nur Baudenkmäler gemeint, sondern Denkmäler jeglicher Art, welche von historischen Vorgängen Zeugniß ablegen. Jede dieser verschiedenen Arten bedarf der Pflege und zwar in gesonderter Weise. Baudenkmäler müssen vor Allem unterhalten, Kleinalterthümer gesucht und richtiggestellt werden. Beiderlei Arbeit hat

sich unser Verein im Bund mit dem Staat und anderen Vereinen seit 25 Jahren unterzogen. Der gute Zustand der Lumburg und der Hartenburg sowie der Kleinalterthümer in unserem Museum legt hiervon bededtes Zeugniß ab! —

1. Aus den Baudenkmalern der sogenannten prähistorischen Zeit greifen wir zwei heraus:

1. Die „Heidenmauer“ oberhalb Dürkheim,
2. die Umwallung auf dem Drachensfels im Lumburg-Dürkheimer Wald.

Das erste dieser Denkmäler ist bekannt durch Coopers Roman: „Die Heidenmauer“. ¹⁾ Umfang = 1980 m; die Durchmesser des herzförmigen Burgringes = 600, bezw. 735 m.

Profile im Norden	=	8,50 m	Höhe;
„ Osten	=	7,60 m	„
„ Nordwesten	=	8,80 m	„
„ Südwesten	=	13,10 m	„

Die vom „Ring“ bedeckte Fläche ca. 30 Ha.

Fast überall findet sich hier der Doppelwall aus Steinbrocken wahrscheinlich ohne Holzlager, wie im Altkönig im Taunus nachgewiesen ist, der der Zwinganlage bei den mittelalterlichen Burg- und Stadtbefestigungen nach meinen Vergleichen zweifellos entspricht. Im Süden und Südwesten fanden sich in den Mardellen (a, b, c) magere Funde der La-Tène-Zeit (blaue Perlen und kleine, halbmondförmige Eisenmesser).

An den Felswänden des Brunholdisstuhles (nach Ehlenßchlager ist Brunoldisstuhl zu lesen!), die nach Kurtwänglers Ansicht²⁾ einem Steinbruchbetrieb aus der Römerzeit den Ursprung danken, sind mehrere theils bessere, theils geringere Pferde reliefs sichtbar, die zweifellos nach dem Muster von Pferden gearbeitet sind, welche die gallischen Münzen in der La-Tène-Zeit schmückten.

Grabungen auf der „Heidenmauer“ (1874; am Brunholdisstuhle zwischen 1880 und 1892) ergaben, wie auch sonst im Mittelrheingebiet, zwei Schichten:

1. ältere La-Tène-Schicht mit kupferverzierten, rohen Gefäßen, Eisensachen, sogenannten „Napoleonsbüten“ etc.
2. spätrömische Schicht (3.—4. Jahrh.) mit Münzen aus dieser Periode, schwachrothen Gefäßen etc. Gerade damals war ja die kritische Periode für das alternde Römerreich!

Auch in der Befestigung auf dem Drachensfels zwischen Dürkheim, Neustadt und Weidenthal haben wir jedenfalls ursprünglich eine Bauernburg der Vorzeit zu erkennen. Die Befestigung umzieht die vier Seiten des Hauptplateaus und zwar mit einer zwischen 140 und 325 m wechselnden Seitenlänge. Doppelwall ist im Süden und Westen, einfacher Wall im Norden und Osten vorhanden. Im Nordwesten und Südwesten liegen zwischen dem prähistorischen Walde mehrere kleine, viereckige Schanzen, von denen die größte 40 m Länge auf 5 m Breite mißt. Den Grat der Nordwestecke rettete ein von meiner Person entdeckter, 500 m langer, im Bogen ziehender Vorwall. Besonderes Interesse hat in archäologischen Kreisen die jüngst von mir bei meinen zahlreichen Mundgängen aufgefundenene

¹⁾ Quellenchriften: 1. „Die Baudenkmäler in der Pfalz“ I.—IV. Band; W. Manget: „Kloster Lumburg“; Mehliß: „Studien zur älteren Geschichte der Rheinlande“ I.—XIII. Abtheilung, Leipzig; Mehliß: „Dürkheim und seine Umgebungen“; J. G. Lehmann: „Das Dürkheimer Thal“ u. A.

¹⁾ Vergl. Mehliß: „Studien“ II. Abth. mit Plänen und Abbildungen.

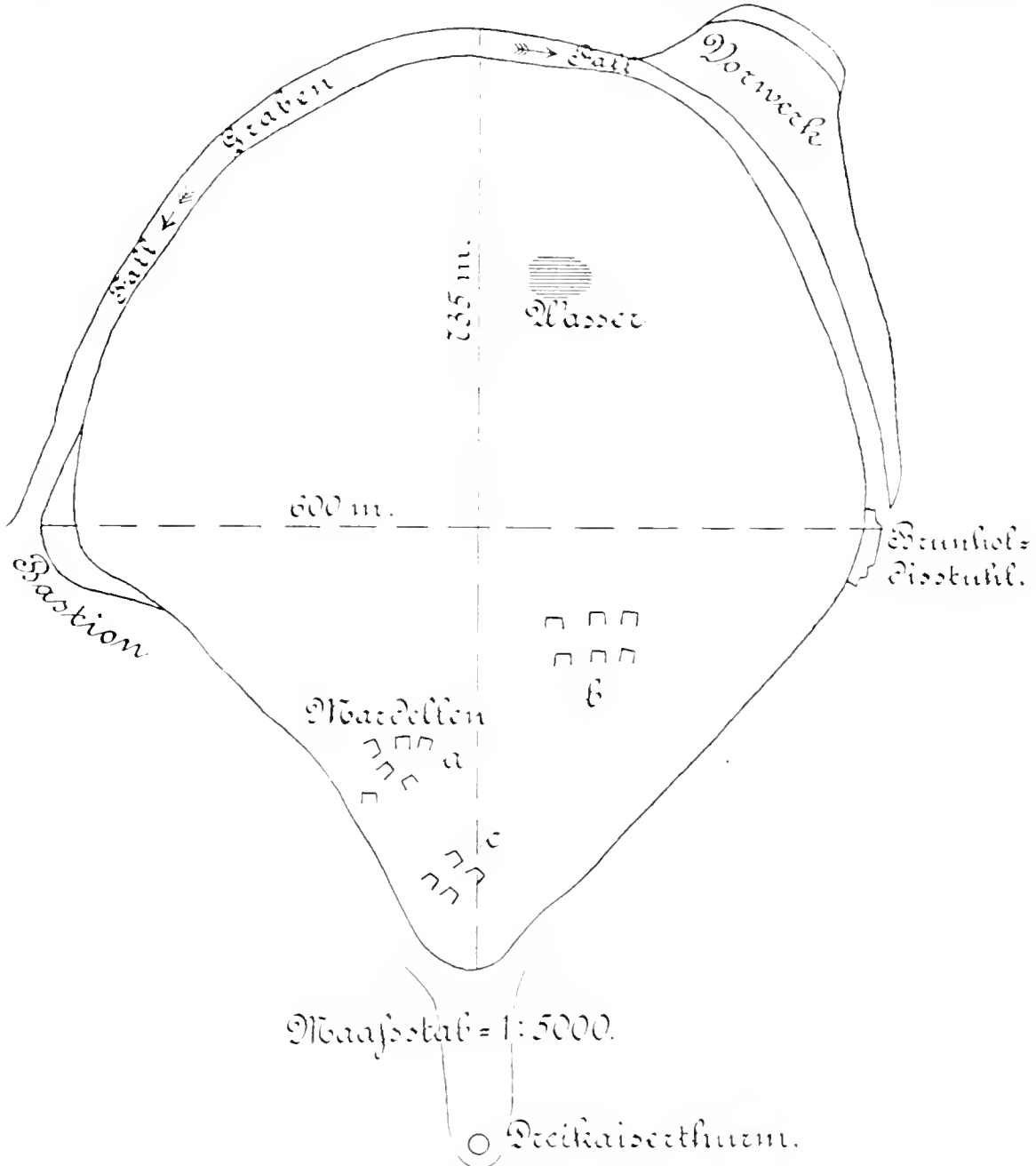
²⁾ Geäußert im August 1896 gelegentlich des Ausfluges der „Deutschen anthropologischen Gesellschaft“ nach Dürkheim.

Runeninschrift erragt. Dieselbe steht in drei Zeilen, welche drei Seiten eines Viereckes bilden, auf einem mächtigen, altarähnlichen Block, der links vom Eingang in südlichsten der drei Hohlräume liegt, welche den eigentlichen Drachensfels durchsetzen.

— haben wir auch hier zwei Perioden der Benützungszeit zu scheiden:

1. neolithische und 2. spätrömische.

Der Iro-Fenwall entstand in vorrömischer, die Schanzen dagegen kamen in spätrömischer Zeit als



Die Heidenmauer bei Dürkheim (Mehlis: „Studien“).

An der Echtheit derselben hat Prof. Kraus in Freiburg mit Unrecht gezweifelt. Der Inschriftstein liegt im Museum zu Federmanns Einsicht auf. —

Nach den Funden auf dem Drachensfels: — Steinwerkzeuge, römische Eisenfachen und römische Münzen

„Appendix“ hinzu. Näheres veral. in meinen „Studien“ XII. und XIII. Abtheilung. Leipzig 1894 und 1897. — Auch hier traten wie bei der „Heidenmauer“ für Aufsuchung und Veragung des Fundmateriales Alterthumsverein und Pollichke ein.

II. Von Baudentmalern der romanischen Zeit machen wir hier namhaft:

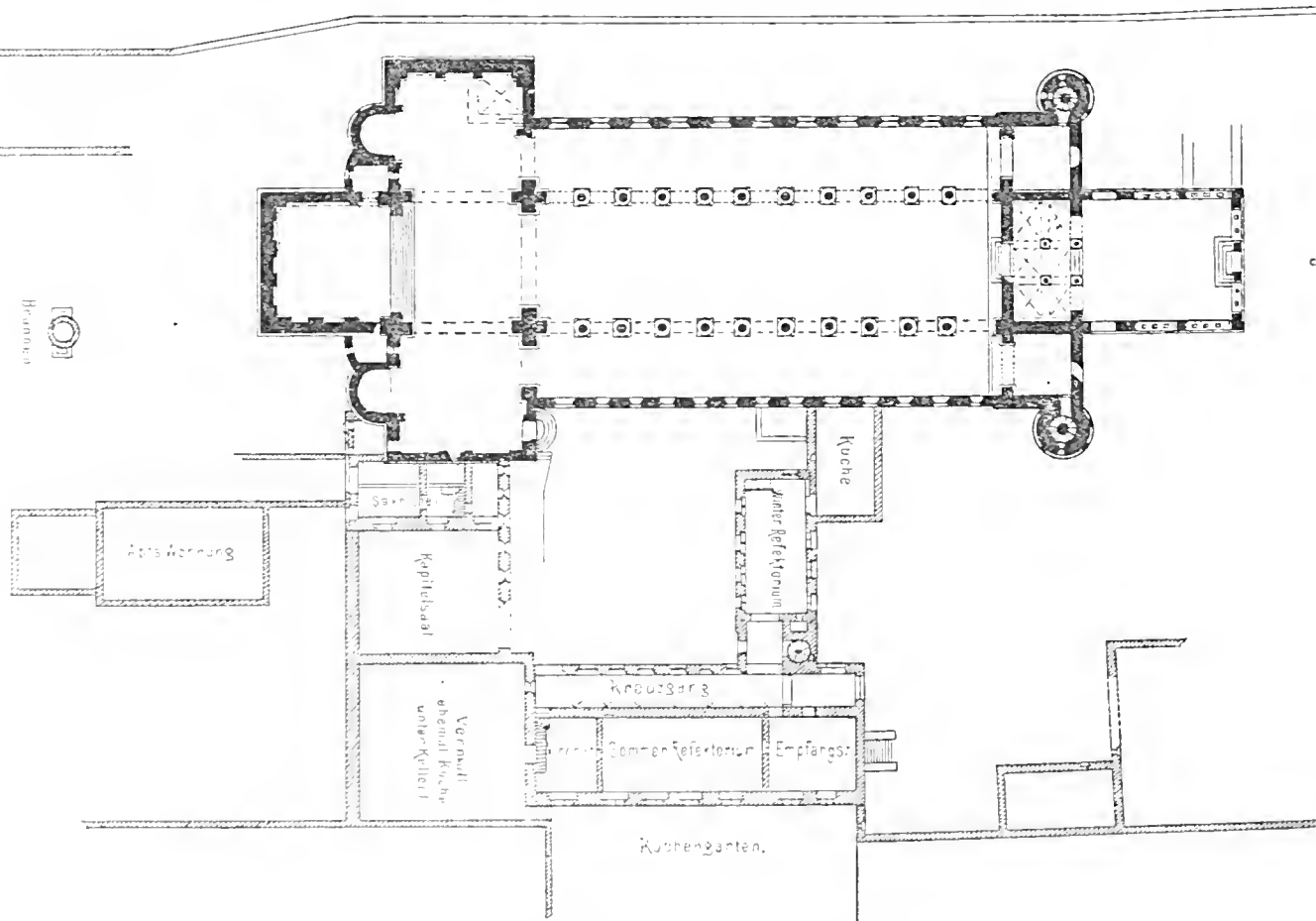
Limburg und Schloßbeck, und die Kirche zu Seebach.

1. Die stolzen Rümer der Abtei Limburg, welche eine halbe Stunde von Dürkheim den nach Nordosten vorspringenden Kegel des Henach-Thales bedecken, haben Sie, geehrte Zuhörer, gestern besichtigt. Noch in Aller Erinnerung ist der emporragende poetische Thurm, die hochsteigenden Vierungspfeiler, die gewaltigen Säulen — das ganze poetische Innere der großen Säulen-Basilika, welche den Mittelpunkt der Abtei gebildet hat. Mit Recht sagt Berthold Niehl¹⁾ von der Abtei: „Als die

Limburg „pro remedio animae nostrae“. Der Dom sollte die Grabstätte der Salier bilden, wie der Platz früher Wohnstätte und Stammburg seines Geschlechtes gewesen war. Noch ist die eigentliche Gruft der Salier unter dem Hochaltar nicht angedeckt, in der mehrere Angehörige der falschen Familie ruhen, wie F. G. Lehmann quellenmäßig berichtet.¹⁾

Bemerkenswerth ist die Größe der Dimensionen unserer Klosterkirche:

Die Gesammtlänge beträgt 97,81 m, die größte Breite des Querschiffes 40,74 m. Die Länge des Mittelschiffes beträgt 46,84 m. Von den zwei Seiten-



Grundriß des Klosters Limburg a. d. Hart.

schönste Blüthe des ersten Auftretens der Cluniacenser in Deutschland ist die Abtei von Limburg an der Hart zu bezeichnen.“ Und Wilhelm Mannot schreibt in seinem Specialwerk von der Klosterkirche:²⁾ „Sie bezeichnet den Höhepunkt des Schaffens der frühromanischen Baukunst und entsprach somit ganz den hohen Absichten ihres kaiserlichen Stifters.“

Ronrad II., der Salier, stiftete 1030 die Abtei

schiffen war es durch zehn Paare monolithischer Säulen von 0,90 m Durchmesser und 7,5 m Höhe getrennt. Ueber der gewaltigen Vierung von nahezu 12 m Seitenslänge erhob sich ein imposanter Kuppelbau. Von altem Grundriß wie die Vierung erhebt sich der Chorbau, dessen „Apsis“ geradlinig nach Osten geschlossen ist und zwar nach dem Muster der Hirsauer Klosterkirche; darunter liegt die Krypta mit den Kuppelgewölben. Ebenso

¹⁾ Vergl. „Denkmale frühmittelalterlicher Baukunst“ S. 203.

²⁾ „Kloster Limburg“ S. 35.


¹⁾ Vergl. hierzu W. Mannot, S. 8 und 2. Anmerk. Der Ref. beabsichtigt, demnächst die falsche Gruft genau zu untersuchen.

reich gegliedert wie die Ostseite, war die Westseite unserer kaiserlichen Basilika. Hier lag vor dem Mittelschiffe eine noch zwischen 2 Thürmen eingebaute innere Vorhalle. Ueber dieser lag die kaiserliche Loge, die sich mit drei Rundbögen nach dem Mittelschiffe öffnete. Vor der Fassade, die wohl nach dem Muster gleichzeitiger Basiliken in Norditalien mit einer Loggia geschmückt war, über welcher sich der kreuzgekrönte Stiebelabschluß erhob,¹⁾ stand eine äußere Vorhalle von 14,80 m Länge und 12 m Breite, deren Konstruktion dem „Paradies“ an der Klosterkirche zu Herrenalb im Ganzen ähnelt. Hier und dort arbeitete man nach Sifauer Muster! —

Im Ganzen bildet unsere Klosterkirche ein würdiges Seitenstück zu den hochragenden Domen zu Worms und Speyer.

Nunne Limburg wird seit d. J. 1847 von der Stadt Tübingen erhalten. Um die Pflege dieses hervorragenden Denkmals altnationaler Baukunst bemühten sich seit dem letzten Dezennium unser Verein und der Pfälzer Verschönerungsverein; Staat und Kreis aber bewilligten zum Zwecke der Erhaltung der Klosterkirche, der Zinnenendeckung etc. wiederholt größere Summen, welche vom Referenten auftragsgemäß verwendet worden sind.

2. Buraruine Schloßeck stammt gleichfalls aus romanischer Zeit. Eine „echte“ Jahreszahl auf dem rechten Kämpfer am Eingangsportale nennt das Jahr 1202 als Erbauungszeit dieses Burgherles. Entdeckt wurde diese Buraruine i. J. 1881 vom Ref. und in den nächstfolgenden Jahren mit Geldern des Alterthumsvereins, des Verschönerungsvereins Trachenseklklub und



Rekonstruktion der Klosterkirche nach W. Marchot.

Wer von der Höhe des gotischen Thurmes auf der Limburg herniederblickt auf die gesegnete Rheinebene, der sieht zur Linken den vielthürmigen Uibelungendom, zur Rechten den massigen Bau der Kaisergrabstätte zum Himmel ragen; die drei Kirchen bilden miteinander ein ziemlich gleichschenkliges Dreieck, und ena waren ihre Beziehungen zum Hause der rheinfränkischen Herzöge, deren alte Stammbesitzungen gerade innerhalb dieses von Worms, Speyer und Limburg gebildeten Dreiecks gelegen sind. —

¹⁾ Vergl. W. Marchot's Rekonstruktion a. a. O. Taf. V. 1. 3. Die Kathedrale von Pisa ist in der Fassade ähnlich, aber reicher gegliedert. Hier haben wir 4 Loggien übereinander, was der Bauweise der späteren romanischen Kunst entspricht (1118 geweiht).

des historischen Vereins der Pfalz freigelegt.¹⁾ Die Burg zeichnet sich durch ihren alterthümlichen Baucharacter aus, der an die von Hölzermann untersuchten und beschriebenen, frühmittelalterlichen Wehrbauten Westfalens erinnert. In der Pfalz gehört hierher das vom Ref. i. J. 1896 genauer untersuchte „Steinenschloß bei Niebermühle“.²⁾ Die Ruine besteht in der vom Portal durchbrochenen starken Schildmauer, welche an den Ecken abgerundet ist. In diese schiebt sich mit feiner Spitze ein vierschrögriger, fünfseitiger Bergfried ein. Dahinter stehen die Madera eines bescheidenen, viereckigen

¹⁾ Vergl. des Ref. „Studien“ X. Abth. S. 81—90 und Abbildung des Portales auf Tafel IV.

²⁾ Vergl. „Die Landenkmal“ in der Pfalz“ V. Band S. 181—184, mit Grundriß.

Wohnraumes, den man technisch, aber nicht deckend z. B. „Palas“ nennt. Umfassungsmauer und die anderen Bauten außer dem „Palas“ sind aus zum Theil gewaltigen Puffenquadern hergestellt. Einer derselben trägt als Zeichen das Kreuz. Eine Inschrift am Bergfried giebt den Eigennamen

Hirgari.


Adler sind in das rechtsseitige Kämpferkarnies eingehauen; auf der Platte oberhalb derselben ist neben 1202 Radhuo eingehauen

Aus den Adlern und der Jahreszahl, sowie aus bautechnischen Gründen haben wir wohl in dem Erbauer der Burg Friedrich I., Grafen von Leiningen, zu sehen. Er ist der Gründer der festen Schlösser: Lenzek, Maden-

Chor, wie in Hirzau und auch auf Limburg. Erhalten sind Chor, Vierung mit Thurm, Reste der beiden Querschiffslügel. Vierung und Chor haben je 7,6 m Seitenlänge, ungefähr die Hälfte der betreffenden Dimensionen auf Limburg.

Vierungsbögen und Schildbögen des Chores zeigen bereits in ihren stumpfen Spitzbögen das Kennzeichen des Uebergangsstiles.

Die Kämpfergesimse ähneln denen des Wormser Domes. Das Hauptgesims zeigt das Zahnschnitt-Ornament, ebenfalls analog gebildet Gesimsen des Wormser Doms. — Im Norden ist eine kleine Pforte erhalten mit altromanischem Portal und Tympanon mit byzantinischem Kreuz. — Ebenso fanden sich vor ca. 10 Jahren Reste des Hauptportales, das nach Norden ging, mit



Lith. v. J. Rheinberger, Dürkheim 4/4 K. 50/err

Aus dem Werke „Kloster Limburg“ v. W. Manchot

burg, Grävenstein und als Minnesänger aus der Manesse-Handschrift bekannt.

Maße: Beringdurchmesser = 80 m.
Breite des Beringes = 28 m.
Seitenlänge des Bergfriedes = 10 m.

3. Die Seebacher Klosterkirche liegt in einem Seitenthale der Nienach 1 1/2 km südwestlich von Dürkheim. Gestiftet wurde das adelige Nonnenkloster von Ritter Sigfrid von Seebach um 1100. Die Formen der Kirche bezw. des noch erhaltenen Chores stammen aus dem Ende des 12. Jahrhunderts, und können wir sie als

elegante Spätromanik bezeichnen. Es war eine dreischiffige, gewölbte Kirche mit Querschiff, achteckigem Vierungsturm, quadratischem

denselben Formen des Tympanons und des Kreuzes. Das Kloster bestand von ca. 1100—1591. —

In d. J. 1870—1880 ließ Regierungspräsident Paul von Braun (+ 1893) die späteren Einbauten an der Kirche beseitigen und den Chor zum Gebrauche des Gottesdienstes sitzgerecht restauriren. — Auch ein kleines Lapidarium befindet sich an der Südwestseite des Chores. —

III.

Von Wandensmalern der gothischen Zeit, die in Folge der Gegnerschaft zwischen Abtei Limburg und den Grafen von Leiningen und anknüpfender Verhältnisse hier zu Lande seltener sind, erwähnen wir


1. Limburg,
2. die Dürkheimer Schloßkirche.

Der südliche Kirchturm auf Limburg (38 m Höhe) mit der Dedikation der Kirche an St. Benedictus durch Kaiser Konrad II. zeigt frühgothische Formen. Das beweist die Form der Ruppelfenster, des Steinhelmes und vor Allem die Steinmezzeichen am Aeußeren des Thurmes, die nur das Kreuz wiedergeben, das z. B. Schloß Eck, Seebach und z. Th. die Zeichen am Thurme des Freiburger Münsters aufweisen. Es ist deshalb dem verstorbenen Direktor des Nationalmuseums zu Nürnberg, Dr. von Essenwein, beizustimmen, wenn er den Thurm nicht mit Manchot an den Beginn des 16. Jahrhunderts, sondern an den Beginn des 14. Jahrhunderts setzt.¹⁾ Die übrigen gothischen Bauten der Limburg allerdings — Chorwand, Kreuzgang, Sommer- und Winterrefektorium, Abiswohnung, Brunnen — gehören

Kurfürst Ruprecht I. an das Cisterzienser-Kloster Schönau bei Heidelberg geschenkt. Leider zeigen sich trotz der von der protestantischen Kirchengemeinde vorgenommenen Restauration noch vielfache Spuren des Vandalismus ketzigerischer Ereignisse.

Es ist ein einheitlicher Bau der ersten gothischen Periode, entsprechend nach unserer Ansicht dem Limburger Thurm. Drei Schiffe unter einem Dache (27 m Länge, 14 m Breite, 10,2 m Höhe), fünfseitiger, eleganter Chorabschluß, französisches Maßwerk an einzelnen Fenstern,²⁾ zwei Ausbauten im Süden, Brustkapelle der Leininger mit Herrschaftsstuhl und Sakristei, bilden die Kennzeichen dieses Kirchenbaues.

Seit d. J. 1865 schmückt diese Stätte ein neuer, hochragender gothischer Thurm, mit achteckigem, schlankem



Süddöstliche Ansicht der Hartenburg
um das Jahr 1600.

(Nach der plastischen Darstellung auf dem Leininger Grabmale in der Dürkheimer Zehlfkirche.)

nach Maßwerk, Steinmezzeichen und Inschriften dem Laufe des 16. Jahrhunderts, d. h. der spätgothischen Periode, an. Der Hauptbaumeister dieser Periode war Abt Sigfrid von Bergen zwischen 1512 und 1554; sein Name steht in der hohen Abschlußwand des Chores inschriftlich verewigt. Unter diesen Bauten zeigt der Kreuzgang zum Theil ausgebildete Formen und elegantes Maßwerk auf. Der Kreuzgang wurde in den Jahren 1887—1893 theilweise restaurirt und zwar unter Leitung des Referenten.

2. Die Dürkheimer Schloßkirche „ecclesia ad St. Johannem“ wurde i. J. 1853 vollendet und von

¹⁾ Vergl. W. Manchot a. a. O. S. 75—77; „Die Baudenkmale der Pfalz“ I. Band S. 146 nehmen das 14. Jahrhundert an.

durchbrochenen Helm, ähnelnd der Pyramide des Freiburger Münsters.

IV. Renaissancebauten.

Zwei derselben seien hier kurz besprochen!

1. Das Grabmal an der Ostseite der eben erwähnten Brustkapelle in der Schloßkirche ist ein stolzes Monument der italienischen Renaissance, welches um 1700 von einem Meister aus Speyer renovirt wurde. Es wurde von Johann Philipp II. von Leiningen-Hartenburg Mitte des 17. Jahrhunderts zu Ehren seiner Eltern, Emich XI. († 1607) und seiner Gemahlin Maria Elisabetha, Pfalzgräfin bei Rhein († 1620), aus

²⁾ Vergl. „Die Baudenkmale der Pfalz“ I. Band S. 123; Dr. Eichard nimmt dies an.

Stem und Stirn errichtet. Das Denkmal ist achteckig durch vier Säulen, mit Wappenschildern und Nebengewinden bedeckt. Hinter dem knieenden Ehepaar wird die von Emich XI. besonders verdienerte Hartenburg sichtbar. Trotz der verheerenden Kriege des 17. und 18. Jahrhunderts ist dies herrliche und einheitliche Grabdenkmal wohl erhalten.

2. Die Stammburg und Residenz der Grafen von Leiningen, Hartenburg, liegt 3½ km westlich von Dürkheim auf einer nach Norden vorspringenden Thalsperre der Isenach. Zu derselben Zeit wie Schloßberg, ward Hartenburg, d. h. „Burg in der Hart“¹⁾ von Friedrich von Hartenburg um 1200 als ein kleines Kastell gegründet und entwickelte sich im Laufe von vier Jahrhunderten zu einer gewaltigen Trutzveste und zu einer anmuthigen Residenz der größten Dynastien unserer Landschaft, der Grafen — später der Fürsten — von Leiningen. Den Umwandlungsprozeß kennen wir hier im Einzelnen nicht verfolgen; man vergl. des Hef. Spezialarbeit in dem Werk: „Die Baudenkmale der Pfalz“ II. Band S. 167—180. —

Die jetzigen, von den Franzosen mehrfach mißhandelten Mauerreste sind größtentheils ein Werk der Befestigungskunst des ausgehenden 15. und beginnenden 16. Jahrhunderts. Besonders die Grafen Emich VIII. und Engelhardt sind die Erbauer der gewölbten Zwingeranlagen, der starkvertheidigten Eingänge, der gewaltigen Ecktürme und endlich des Hauptbollwerkes im Südwesten. Es ist dies ein gigantischer Rundthurm mit 7 m dicken Mauern, der 25 m Durchmesser im Lichten hat; er war bestimmt, mittelst seiner schweren Geschütze den Zugang von Westen, Osten und Süden zur Burg unter Feuer zu nehmen. Er wird in Süddeutschland unter seines Gleichen wohl einzig dastehen! — Selbst die Westfranken vermochten es nicht, die festgefügtten Mauern völlig zu zerstören! — Erhalten wurde die baulich merkwürdige Ruine durch die vereinten Bemühungen der kgl. Forstverwaltung, des Staates, Kreises und der Thätigen des Dürkheimer und des Pfälzer Verschönerungsvereins.

Zu bedauern bleibt, daß der oben erwähnte Hauptthurm vom Staate nicht vollständig sülgerichts-konstruktiv, sondern nur prohibitiv hergestellt worden ist. Doch immerhin ist das Mauerwerk der Neuzeit besser, als völliger Zusammensturz! — —

Uebersichten wir obige Denkmäler, so erhelten Burgen und Kirchen durch Dynastien des Staates und der Kirche ihre Existenz, fielen wie andere der Raub- und Minderungs-lust des 17. und 18. Jahrhunderts zum Opfer und erlebten ihre Heilung, so weit möglich, und ihre Pflege durch die gemeinsame Thätigkeit des Staates, des Kreises, der Gemeinde Dürkheim und der betreffenden Verschönerungsvereine und des Alterthumsvereins.

Zu wünschen wäre hierbei besonders, daß die Erhaltung und Pflege dieser, sowie aller Denkmäler der Pfalz, nach einem bestimmten System und in prophylaktischer Weise stattfinden würde. Am besten durch ein Kollegium von Männern, die durch Verstand und Wissen die nöthige Garantie für die systematische Erhaltung der historischen Denkmäler geben können,

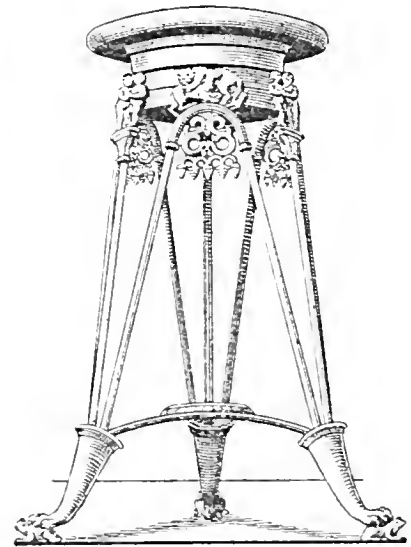
¹⁾ Hart, nicht Haardt ist allem die richtige Schreibung, wie Professor Meper, Dr. Zepola u. A. mit dem Nekroten bezeugen.

ähnlich wie dies in Oesterreich und in den einzelnen Provinzen Preußens, ebenso in Baden, Hessen und Württemberg geschieht.

V. Die Kleinalterthümer des Kantons befinden sich größtentheils im Besitze des hiesigen Alterthumsvereins, dessen Museum im Jahre 1872 zu diesem Zwecke gegründet wurde und jetzt in wohlgeordneter Reihe an 4000 Nummern enthält.

Auch ein Steinhammer, ein Bronzekelt, eine Römermünze, ein Scramasax, ein Raufdegen und ein Janenceltler können durch die Umstände der Aufwindung und durch ihre Spezies den Werth eines historischen Denkmals erhalten. Wir erinnern in dieser Beziehung nur an den

berühmten Dürkheimer Dreifuß (gefunden 1867 auf dem Heidsfelde), dessen kunstvolle Gestalt nicht nur des etruskischen Kunstgewerbes Bedeutung wieder spiegelt, sondern vom Handel und Verkehr



Dürkheimer Dreifuß.

zwischen Mittelitalien und den Ufern der Isenach im 6. Jahrhundert vor Christus gleich einer werthvollen, allerdings undatirten Urkunde, Kenntniß giebt. Eine Kopie desselben steht im Museum.

Wir erinnern an den

Erpholzheimer Urnenfund, dessen kalkinirte Knochen nicht nur von dahingeschwundenen Geschlechtern reden, sondern dessen Formen Typus und Gewerbesleiß der

älteren La-Tène-Periode

repräsentiren.

Wir erinnern an das Ensemble der

Terra-sigillata-Teller

von Rheinzabern, die uns die Namen und die Technik der Keramiker von Tabernae Rhonanae vor Augen stellen.

Daß alle diese und ähnliche Funde von größerem und kleinerem Umfange erhalten, registriert und aufgestellt sind als

Zeugen fernster und ferner historisch-kultureller Entwicklung unserer Gegend, das ist ein bleibendes Verdienst der Männer, welche den hiesigen Alterthumsverein ins Leben gerufen und mit Rath und That unterstützt haben.

Zu den Gründern des Vereins und Museums wie Bürgermeister Heinrich Bart, Lederhändler Gernsheim, Apotheker Dr. Bischoff, Gutsbesitzer Karl Schick, Mühlenbesitzer Jean Wernz, durchaus keine Historiker oder Archäologen, sondern schlichte und einfache Dürkheimer Bürger, welche aber für die kulturgeschichtliche Entwicklung ihrer engeren Heimath begeistert waren und deshalb den hiesigen

Alterthums-Verein

vor 25 Jahren ins Leben riefen. Unentwegt durch manche Aeußerung von ira ac studium blieben diese Gründer des Museums ihrem Plane treu, und wenn heute die kleine Sammlung durch ihre reiche Steinwerkzeuge-Kollektion, ihre Mählfeste und Urnenfunde, La-Zeugnisse u. d. gl. die Aufmerksamkeit weiterer Kreise auf sich zieht, so ist und bleibt dies das Verdienst der Begründer

des „Alterthumsvereines für den Kanton Dürkheim“. Auch im kleinen und kleinsten Kreise kann der civis bonus seine Vaterlands- und Heimaths-liebe an den Tag legen, kann er beweisen, daß er die Werke seiner Vorfahren ehrt, ihr Andenken pflegt und, dasselbe ungemindert auf die Nachkommen zu bringen, die bewußte Absicht hat. Daß dies hier zur Genüge geschehen ist, beweist die Geschichte und die Thätigkeit unseres Vereines.

Möge unser Verein unentmuthigt durch der Zeiten Angunst fortfahren, zur Ehre der engeren Heimath seine Kräfte zu entfalten, weiter zu sammeln, zu bergen und zu graben, und man wird nach über 25 Jahren ihm zwar nicht das ruhmvolle Zeugniß ausstellen:

„Exegit monumentum aere perennius“.

wohl aber die ehrende Aneknennung ihm in Zukunft so wenig, wie wohl jetzt vorenthalten können:

„In magnis et voluisse sat est“.

Dem mit großem Beifall aufgenommenen Vortrag folgte der Bericht des Dr. Bischoff über die

Geschichte des Alterthumsvereines für den Kanton Dürkheim.

Im März 1792 wurden innerhalb des Ringwalles, der den nordwestlich von Dürkheim sich erhebenden Bergvorsprung umzieht, zwei Steine von spitzelliptischer Form und dreieckigem Querschnitte aus verschlacktem Basalt, sogenannte Mählfeste oder Kornqueisler, beim Ausroden eines Baumstumpfes gefunden. Die Grundfläche des einen betrug 90×40 cm, die des andern 75×30 cm. Angestellte Nachforschungen ergaben das Vorhandensein noch mehrerer anderer im Volksmunde „Bonapartes-Hüte“ genannten Exemplare, gleichfalls aus verschlacktem Basalt bestehend.

Diese Steine sollten die Grundsteine des Dürkheimer Alterthumsvereines werden. Im April desselben Jahres vereinigten sich die Herrn Dr. Bischoff, Carl Carot jr., Heinrich und Hermann Cron, Ton. Gernsheim, Müller, Lauf, Hermann Schäfer, Karl Schick und Jean Wernz zur Verathung der Satzungen des zu gründenden Vereines, und bereits am 1. Mai konnte sich derselbe

konstituiren; zum Vorsitzenden wurde Dr. Bischoff, zum Conservator Gernsheim, zum Rechner Carot gewählt. Die infolge Wegzuges erkaufener Herren im Laufe der 20er Jahre erledigten Stellen wurden durch die Herren Dr. Christian Wehls und Goldarbeiter Chelius besetzt, während der Rechner noch heute seines Amtes waldet.

Bald mehrte sich die Sammlung und fand zunächst Unterkunft im oberen Raum eines kleinen Gartenhauses der Schickschen Wirtschaft. Obwohl bereits im ersten Jahre dem jungen Vereine 51 Mitglieder beitraten, waren dessen Mittel recht knapp; doch durch freiwillige Beiträge und den Erlös von verkauften Photographien der Gartenburg vor und nach der Zerstörung derselben wurde der Vereinskasse einigermaßen aufgeholfen und Anschaffung werthvollerer Funde und nöthiger Werke über Alterthumskunde ermöglicht. Für Ausgrabungen wurde ein besonderer Fonds gegründet, dem gleichfalls reichliche Beiträge zufließen. Eingaben an die Stadtverwaltung und den Distriktsrath für den Kanton Dürkheim um Gewährung von Zuschüssen waren von Erfolg; seit 1876 leistet die Stadt einen Jahresbeitrag von Mark 100,—, der Distrikt einen solchen von Mark 200,—. Beiden Körperschaften sei auch an dieser Stelle hierfür bester Dank erstatet.

Der Zweck des Vereines ist zur Aufklärung der früheren geschichtlichen und kulturgeschichtlichen Verhältnisse Dürkheims und seiner Umgebung durch Nachforschen und Sammeln beizutragen. Wie und in welchem Maße hat der Verein seiner Aufgabe gerecht zu werden versucht?

Das Nächstliegende war, die Sammlung, als sichtbares Zeichen der Thätigkeit des Vereines, zu vergrößern. Die Mitglieder brachten herbei, was bei ihnen in Kästen und Truhen, auf dem Speicher und in Kammern wohl verwahrt oder bisher unbeachtet vorhanden war; sie forschten bei Freunden und Verwandten nach und erstreckten ihre Thätigkeit auf die Nachbarorte. Der Lokalpatriotismus mußte der Sache dienstbar gemacht werden. Es wurde dankbar auch minder Bedeutendes angenommen, doch auch manche Gegenstände von hohem materiellen und wissenschaftlichen Werthe wurden zu Tage gefördert. Leider ergab sich aber auch, daß in früherer Zeit aufgedeckte bedeutende Funde bereits verschleudert oder zu Grunde gegangen waren. Hätte die Pollichia, ein naturwissenschaftlicher Verein der Rheinpfalz, der in Dürkheim seinen Sitz hat, bei ihrer Gründung im Jahre 1840 eine archäologische oder anthropologische Section gestiftet, so wären die zahlreichen prähistorischen und römischen Funde, welche bei den in den 50er und 60er Jahren in besonders ausgedehntem Maße vorgenommenen Tiefrodungen behufs Anlage von Weinbergen ans Tageslicht gefördert wurden, erhalten geblieben. Wären aber im Jahre 1878 die finanziellen Verhältnisse unseres Vereines günstiger gewesen, so wäre die damals auf einem Nachspeicher in Grethen aufgefunden „Madonna von der Lumburg“, ein Meisterwerk der Holzbildnerkunst, nicht nach Köln gekommen, sondern das Kleinod unserer Sammlung geworden. Leider scheint der historische und künstlerische Werth dieser reizenden Statue vom historischen Verein nicht genügend gewürdigt worden zu sein, denn dieser wäre wohl in der Lage gewesen, das Kunstwerk zu erwerben.

Immerhin mehrte sich unsere Sammlung, der kleine Raum ward ihr bald zu enge, und sie mußte in ein größeres Lokal in der Brauerei Werner übergeführt

werden. Doch auch hier reichte der Raum nicht lange aus, und im Oktober 1877 wurde uns ein Saal im Stadthause eingeräumt, wo in einer Reihe von Schaulästen und Wandchränken eine systematische Aufstellung ermöglicht war. Heute ist auch dieser Raum überfüllt; wäre er dreimal so groß, er könnte, ohne Lücken zu zeigen, ausgefüllt werden. Wir müssen uns aber bis zum Jahre 1900 gedulden, bis der zur Zeit vom Amtsgericht besetzte Theil des Stadthauses frei wird; dann dürfte die Beschaffung entsprechender Räume möglich sein; andernfalls müßte die Errichtung eines Museumsgebäudes für den Alterthumsverein und die Volkshäuser ins Auge gefaßt werden.

Sehen wir uns in der Sammlung etwas näher um, so finden wir zunächst einen Schaulasten, angefüllt mit den ältesten Zeugnissen menschlicher Thätigkeit, mit Geräthen aus Steinen, welche für die verschiedenen Zwecke theils roh, theils mit größter Sorgfalt hergerichtet sind. In ihrer großen Mehrheit entstammen diese Steinwerkzeuge pfälzischem Fundboden, insbesondere unserem Vereinsgebiete, dem Kanton Türkheim und dessen nächster Umgebung. Dabei befinden sich einige Tafeln, welche den Gebrauch dieser Geräthe erklären (Rekonstruktionen von Herrn Henrich in Weissenheim a. S. und Funde aus dem Mondsee und Bieler See). Die Reichhaltigkeit dieser Abtheilung verdanken wir außer zahlreichen Einzelgeschenken insbesondere der Einverleibung der T. Gernshemischen Sammlung und der Erwerbung der Sammlung des Ingenieurs Böckler durch freiwillige Beiträge. Um diese Steingeräthe gruppiert brachten wir eine reiche Sammlung von den bereits erwähnten Mahlsteinen aus verschlacktem Basalt, Granit, Porphyr und Quarzit, theils vorzüglich erhalten, theils in zahlreichen Bruchstücken. Vorwiegend ist die spitzelliptische Form mit dreieckigem Querschnitt; der Höhendurchmesser schwankt zwischen 5 bis 30 cm. Auch die zugehörigen Kerber aus weicherem Material, Sandstein und Gneis, sind in ziemlicher Anzahl vorhanden. Daneben fanden die in unserer Gegend verhältnismäßig häufig vorkommenden, aus Ober- und Untertheil bestehenden, runden römischen Handmühlen, meist aus verschlacktem Basalt, Aufstellung. Der zweite Schaulasten birgt auf der Vorderseite die prähistorischen Ausgrabungsergebnisse von der Ringmauer und der Limburg (verziente Thonscherben, aufgeschlagene Knochen, Steingeräthe, einige Bronzen). Hieran reihen sich auf der Rückseite Funde aus der neolithischen Periode, der Kupfer- und Bronzezeit. Der dritte Kasten dient der Aufbewahrung von La Tène-Sachen und frührömischen Objekten, während der nächste Funde aus der Römerzeit birgt. Im fünften Schaulasten finden sich auf der Vorderseite fränkische, auf der Rückseite römische Funde, letztere vorwiegend aus Eisenberg.

Einer der großen Wandchränke ist angefüllt mit mittelalterlichen Funden, besonders aus den benachbarten Burgen Geiersburg bei Wachenheim und Hartenburg, sowie von der Limburg. Der andere enthält Renaissance-Sachen und noch nicht eingereihte Gegenstände verschiedener Perioden. Die Münzen sind in einem besonderen Schrank untergebracht, desgleichen römische und neuere Glasfunde. Die zahlreichen und zum Theil werthvollen Urkunden und andere Schriftstücke befinden sich in den Untersätzen der Wandchränke. Die hervorragendsten Funde aus unserer Umgebung, die nicht im Besitz des Alterthumsvereines sind, wie der prächtige

etruskische Bronzedreifuß und die mit ihm beim Bahnbau im „Heidfeld“ gefundenen Goldsachen, sind in naturgetreuen Abformungen veritieren. Die Rückseite des Saales ziert eine Waffentrophäe mit der schwarzen Fahne, welche die Türkheimer Winzer beim Hambacher Feste im Jahre 1832 mit sich führten, um ihrer Trauer über die damals die Pfalz absperrenden Zollschranken Ausdruck zu geben, mit der Aufschrift: „Die Weinbauern müssen trauern.“ Soviel über die Sammlungen. Eine weitere Aufgabe des Vereins war das Nachforschen. Daß er hierzu als nächstliegendes Objekt die Ringmauer auserfah, deren Funde den direkten Anstoß zu seiner Gründung gegeben hatten, ergab sich von selbst. Das Resultat der im Jahre 1874 daselbst vorgenommenen Ausgrabungen ist in der vom Alterthumsverein herausgegebenen II. Abtheilung der „Studien über älteste Geschichte der Rheinlande von Dr. C. Mehlis“ niedergelegt. 1877 wurde bei Weissenheim a. S. eine Anzahl von Plattenarabern aufgedeckt, deren spärlicher Inhalt im dritten Schaulasten unserer Sammlung untergebracht ist. Gleichzeitig begannen umfassende Ausgrabungen auf der Limburg und zwar zunächst an dem Geröllabsturz der nördlichen Ecke des Plateaus durch Eintreiben eines Stollens, welcher leider durch den Schub des Gerölls eingedrückt wurde, als wir nahezu das zunächst gesteckte Ziel, einen aus losen Steinen senkrecht aufsteigenden Schacht, erreicht hatten. Es wurde dann auf dem Plateau selbst bergmännisch ein 6 m tiefer Schacht ausgehoben und versucht von dessen Sohle aus mittelfst eines Stollens gegen außen vorzudringen, dies mußte jedoch gleichfalls wegen allzugroßer Gefahr aufgegeben werden. Trotzdem war das Resultat ein hochbefriedigendes, da durch den Schacht vier ungefähr je einen Meter übereinanderliegende Brandschichten aufgedeckt wurden, welche von Urnenfragmenten, aufgeschlagenen Thierknochen, Bruchstücken von Mahlsteinen, Thonwurteln u. a. m. durchsetzt waren. Die Thonscherben zeigten vollständig mit den auf der Ringmauer aufgefundenen übereinstimmenden Charakter. Zu diesen schwierigen und kostspieligen Arbeiten gab die deutsche anthropologische Gesellschaft auf Verwendung des Herrn Geheimrathes Professor Dr. Virchow einen Zuschuß von Mark 30,—. 1882 wurden durch Beiträge die Ausgrabungen des Herrn Dr. C. Mehlis auf Schloß Eck unterstützt, 1884, 1886 und 1892 Nachgrabungen am Brunholdtsstuhl und 1894 auf dem Ebersberg (Zumult mit Steinsetzung) vorgenommen. Von sonstigen ausgedehnten Nachforschungen erwähne ich noch solche am Feuerberg (römische Eisensfunde), am Michelsberg und bei Niederkirchen (Plattengruben) am Weilberg bei Ungstein (römische Villa). Zur Erhaltung der Stulptümmelreste der Benediktinerabtei Limburg und des Nonnenklosters Seebach steuerte der Verein namhafte Beiträge bei. Ueber alle nennenswerthen Funde wurden eingehende Berichte in Fachzeitschriften und in Tagesblättern veröffentlicht. Regelmäßige Jahresberichte herauszugeben, war unser Verein bis jetzt leider nicht in der Lage. Doch konnte er außer der bereits erwähnten Abhandlung des Herrn Dr. C. Mehlis „Ueber die Ringmauer bei Türkheim“ seinen Mitgliedern weitere Gaben in Form der von ihm herausgegebenen X. Abtheilung der Studien von Mehlis und dessen beider Hefte über den „Drachensfels“ bei Türkheim überreichen.

Aus diesen kurzen Ausführungen dürften Sie er-

sehen, daß unser Alterthumsverein nach Kräften bemüht war, das gesteckte Ziel zu erreichen und den Beweis seiner Existenzberechtigung zu erbringen. Denn schon bei der Gründung des Vereins drängte sich uns die Frage auf, ob durch die Schaffung von Lokalsammlungen engebrenzter Gebiete der Alterthumsforschung gedient sei, oder ob nicht durch die vermehrte Decentralisation die Uebersicht für den Forscher erschwert oder gar unmöglich gemacht würde. Wiederholt beschäftigte uns diese Frage, aber immer wieder kamen wir zum Schluß, daß die Vortheile die eventuellen Nachteile überwiegen, insbesondere wenn das bearbeitete Gebiet so reiche Schätze birgt wie das unserige. Die im Privatbesitz befindlichen Alterthümer werden leichten Herzens einer Lokalsammlung als einem entfernten Provinzial- oder Landesmuseum überwiesen, und die bei Kulturarbeiten dem Boden entrissenen Schätze müssen erfahrungsgemäß rasch geborgen werden, wenn sie vor Zerstörung und Verschleuderung bewahrt bleiben sollen. Die Mitarbeiter sind zahlreicher und opferwilliger, als sie dem bestorganisirten Provinzialmuseum zur Verfügung stehen. Mehnliche Erwägungen haben wohl auch neuerdings zur Gründung der Alterthumsvereine in Frankenthal und Landau geführt und den Verein der Mediomatiker in Zweibrücken veranlaßt, eine Sammlung neu zu begründen. Ich bin aber der Ansicht, daß derartige Vereine mit kleinerem Interessengebiet in regem Verband zu einander stehen und sich unter Wahrung ihrer Selbständigkeit an einen größeren, das ganze Gebiet umfassenden Verein angliedern sollen. Für die Pfalz ist dies der historische Verein zu Speyer. Leider mißlangen die von uns früher gemachten Bemühungen, in innigere Fühlung mit diesem zu treten; ich glaube aber, daß heute für eine Verständigung die Wege geebnet sein dürften, und es sollte mich freuen, wenn meine heutigen Anregungen zu einem fruchtbaren Ziele führen würden.

Im Anschluß an den unter Beifall beendeten Vortrag verkündete Herr Dr. Bischoff, daß der Verein seinen Senior und früheren Konservator Herrn Gernsheim, zur Zeit in München, wegen seiner großen Verdienste um die Vermehrung und Erhaltung der Sammlungen des Vereins zum Ehrenmitgliede ernannt habe. Dann wandte er sich zu dem gegenwärtigen Vorsitzenden des Vereins, Herrn Prof. Mehlig, der durch seine unermüdete literarische Thätigkeit die Sammlungen für die Wissenschaft nutzbar gemacht habe, und überreichte ihm im Auftrage des Vereins das Diplom als Ehrenpräsident, ein prächtiges Kunstblatt, in Aquarellmanier ausgeführt, mit Ansichten von der Lumburg, Hartenburg, Seebach, Schloßek, dem Stadtwappen, Vereins- und Weinbau-Emblemen u. s. w. Die Herrn Gernsheim und Mehlig dankten in bewegten Worten und mit der Versicherung, daß sie auch fernerhin für die Interessen des Vereins wirken und arbeiten würden.

Mit einem Hoch auf das Ehrenmitglied und den Ehrenpräsidenten des Vereins trennte sich gegen 2 Uhr die Festversammlung.

Festmahl.

Um 3 Uhr versammelten sich Teilnehmer und Teilnehmerinnen der Generalversammlung wieder in dem großen Saale des Hotels „Zu den vier Jahreszeiten“ zu dem Festmahl, das bei guten Speisen und noch besseren heimischen Weinen in fröhlichster Stimmung den schönsten Verlauf nahm. Es toasteten Geh. Archivrath Keuter auf Seine Majestät den Kaiser und Seine Königlich Hoh. u. den Prinzregenten Luitpold, denen Huldigungs-telegramme übersandt wurden, Archivrath Dr. Baillou auf den Ortsausschuß, Dr. Bischoff als Vorsitzender des Ortsausschusses auf den Gesamtverein, Archivrath Dr. Ermisch in viel bejubelten Versen auf „die deutsche Frau, das deutsche Haus“, Pfarrer Reinwald aus Lindau im Namen des Bodenseevereins auf das deutsche Vaterland und die treuen Deutschen, Pfarrer Dr. Smelin (Groß-Mtdorf) auf die Franken im idealen Sinn, d. h. die freien Deutschen, Kommerzienrath Eckel (Deidesheim) unter jubelnden Zurufen auf Bismarck, Institutslehrer Strauß auf Prof. Mehlig, Professor Mehlig auf Geh. Hofrath Prof. Schröder (Heidelberg), der mit einem Hoch auf die fröhliche Pfalz antwortete, Rentner Gernsheim (München) in Versen auf die deutschen Geschichts- und Alterthumsforscher.

Den feierlichen Tag beschloßen Konzert und Feuerwerk in der Kolonnade, unter lebhafter Bethelilung der einheimischen Bevölkerung, und ein fröhlicher Trunk im „Krocodil“.

Wirksamkeit der einzelnen Vereine.

Der Historische Verein für Württembergisch-Franken feierte in Schwäbisch-Hall vom 31. August bis 2. September sein 50jähriges Jubiläum. Der Vereinsbibliothekar Professor Dr. Kolb hatte in den Zeichensälen des dortigen Gymnasiums eine historische Ausstellung veranstaltet, die in Urkunden (meist vom kgl. Haus- und Staatsarchiv in Stuttgart), Kartenwerken und Bildern, vervollständigt durch die reizende Sammlung von Aquarellgemälden des Professors Keit, eine treffliche Uebersicht über die historische Bedeutung des dortigen Landestheils wie dessen malerische Reize gab. Unter den Vorträgen, die sämmtlich am 1. September in der Aula des Gymnasiums gehalten wurden, stand als bedeutsamste Leistung obenan die des Vereinsredakteurs Dr. Weller (Nehringen) über „Hall zur Hohenstaufenzeit.“ In trefflich abgerundeter Fede wurde hier nicht bloß ein Bild von Hall in seiner ersten Blüthezeit, bezw. der Zeit seines Aufschwunges gegeben, sondern auch die meisten historischen Fragen aus der Entstehungszeit der Stadt in selbständiger Weise, welche für die weitere Auseinanderlegung sich sehr fruchtbar erweisen dürfte, beantwortet. Der 2. Vortrag von Stefan Günther in Langenburg über das „Lebensbild des Grafen Wolfgang von Hohenlohe“ gab ein hübsches Kulturbild aus Hohenlohe vom Ende des 16. Jahrhunderts, der Zeit, in welcher dieser letzte Stammvater der evangelischen Linien des Hauses Hohenlohe (Nehringen und Langenburg) in patriarchalischer Sorgfalt von Weikersheim und Langenburg aus sein Land regierte (1568 bis 1610) und als „der andere Josias“ vor Allem auch für eine eigene Kirchenordnung seines hohenlohischen Territoriums besorgt war. Der 3. Vortrag von Pfarrer D. theol. und Dr. phil. Vossert,

dem langjährigen früheren Redakteur des Vereins, betitelt „Zur Geschichte des Johann Brenz“, stellte an der Hand der erst kürzlich von Bossert durchgesehenen herzoglich württembergischen Steuerrechnungen die Uneigennützigkeit und Anspruchslosigkeit, wie die auch im Kleinsten menschlich wohlwollende Gesinnung des hallisch-württembergischen Reformators ins hellste Licht. Der gefellige Theil bestand in einer Beirathungsversammlung am Vorabend im gewöhnlichen Vereinslokal des Rathhofs „Zum Riner“ mit Reden auf den Vokalverein von Professor Zehleisen und Professor Häfler und Gefangen. Sodann am Haupttag in einem Festmahl, an dem etwa 70 Personen theilnahmen, im Soolbad, mit einer Menge von Lesungen, meist durch die Aufsichtsmitglieder, hernach einem Gang nach Groß- und Kleinronburg zur Besichtigung der dortigen Schätze, endlich abends einer geselligen Vereinerung auf dem Unterwehd, fortgesetzt im Soolbad, unter den Klängen einer gewählten Musik. Am 2. September fand die Generalversammlung mit Wahlen und geschäftlichen Mittheilungen statt; dann ein Ausflug mit der Bahn nach Neuenstein zur Besichtigung des dortigen Hohenloheschen Familienmuseums und von da nach Dehringen, wo die restaurirte Stiftskirche mit ihren Hohenloheschen Grabmonumenten und der Laube der Königin Adelheid, der Mutter König Konrads II., eines der bedeutendsten Monumente aus der Kirche des fränkischen Landestheils bildet.

Der historische Verein zu Osnabrück hielt am 12. November eine Hauptversammlung ab, in der gleichzeitig die Erinnerung an die vor 50 Jahren erfolgte Gründung feierlich bezeugt wurde. Herr Archivar Dr. Philippi aus Münster, der bisherige zweite Vorsitzende, hatte den Vortrag übernommen, in dem er einen Rückblick auf die verfloßenen 50 Jahre des Vereins gab. In Mörserschem Geiste von R. F. B. Stüve am 26. August 1847 gegründet, habe der Verein, so führte der Redner aus, sich bemüht, diesem Geiste stets treu zu bleiben. Als eine neue Aufgabe in weiterem Umfange als das in dem engeren Rahmen des Gründungsprogrammes möglich gewesen, sei dann die Veröffentlichung der eigentlichen Quellen der Landesgeschichte vom Vereine in die Hand genommen worden. Für die Fortführung dieser und anderer Arbeiten gab der Vortragende beherzigenswerthe Vorschläge. — Der Vorsitzende des Vereins, Regierungspräsident Dr. Stüve, bezeichnete diese letzteren gewissermaßen als ein Testament des aus dem Vereinsgebiete Scheidenden und beantragte, den Archivar Dr. Philippi aus Dankbarkeit für seine zehnjährige arbeits- und erfolgreiche Thätigkeit zum Ehrenmitgliede des Vereins zu ernennen, ein Antrag, der durch Erheben von den Seiten die einstimmige Zustimmung der zahlreich Versammelten fand. Bei der Neuwahl des Vorstandes wurden die bisherigen Mitglieder wieder, an Stelle des ausscheidenden zweiten Vorsitzenden Dr. Philippi dessen Nachfolger Archivar Dr. Bär neu gewählt. Im Verlaufe des Abends gab der Vorsitzende auch einen Ueberblick über die in Angriff genommenen Arbeiten, namentlich über die Fortführung des Urkundenbuchs, dessen 3. Band bereits in Druck begriffen und dessen Fertigstellung finanziell gesichert sei. — Die Inangriffnahme weiterer Arbeiten, namentlich die Entscheidung darüber, ob dieselben in dem bisherigen Umfange und der bisherigen Schnelligkeit werden fortgesetzt werden können,

wird naturgemäß in erster Linie davon abhängen, ob die Mittel dem Vereine in gleichem Maße reichlich zufließen werden, wie das in den letzten 10 Jahren durch besondere Umstände der Fall gewesen ist. Die bisherigen Veröffentlichungen des Vereins sind: Mittheilungen des Vereins für Geschichte und Landeskunde von Osnabrück Band I — 22. 1848 bis 1897. Osnabrück 8°. Osnabrücker Urkundenbuch, herausgegeben von Dr. F. Philippi. Band I. (772 bis 1200). Osnabrück 1892. 8°. Band II. (1201 bis 1250) Osnabrück 1896. 8°. Band III. Im Druck. Osnabrücker Geschichtsquellen Band I. (1891) die Chroniken des Mittelalters, herausgegeben von Dr. F. Philippi und Dr. S. Forst. Band II. (1894) die niederdeutsche Bischofschronik bis 1553 von Dietrich Vite, herausgegeben von F. Runge. Band III (1895) Manus. annales monasterii S. Clementis in Burg — herausgegeben von Dr. C. Stüve.

Oberlausitzische Gesellschaft der Wissenschaften.

Die Gesellschaft hielt ihre Frühjahrs-Versammlung — die 188 seit dem Gründungsjahre 1779 — am 19. Mai in ihrem Gesellschaftshause zu Görlitz, Reißestr. 30, unter dem Voritze Sr. Excellenz; des früheren Oberpräsidenten D. v. Sendewitz und bei reger Betheiligung ab. Nachdem Vorsitzender sein Bedauern darüber ausgedrückt hatte, daß der Vizepräsident Direktor Dr. Cüner durch Krankheit verhindert werde, an der Sitzung theilzunehmen, hielten der Sekretär der Gesellschaft, Oberlehrer Dr. Zecht, dem hochverdienten Ehrenmitgliede Stadtarchivar Th. Heinrich († 25. März 1897), und der Oberlehrer Dr. Wiedemann dem langjährigen Ausschussmitglied Herrn Schulrath Direktor Dr. Linn ehrende Nachrufe. Darauf wurden auf Vorschlag des Ausschusses gewählt: 1. Als wirkliche Mitglieder die Herren: Büchseman, Oberbürgermeister in Görlitz, v. Hopffgarten-Heidler, Major und Bataillons-Kommandeur in Görlitz, Dr. Kändler, Bürgermeister in Bautzen, Graf und Coler Herr zur Lippe-Biestersfeld-Weißensfeld, Erlaucht, auf Baruth, Mucklich, Bürgermeister in Löbau, Schulrath Dr. Müller, Königl. Bezirksschulinspektor in Zittau, Professor Dr. Kesse in Zittau, Math.-Stahn, Diakonus in Görlitz, Philier, Pastor in Radmeritz, Moth, Rechtsanwalt in Görlitz, Schweitzer, Pastor in Kunnersdorf bei Görlitz, Werß, Rechtsanwalt und Notar in Lauban, und Kaskke, Pastor in Nengersdorf D.-L. 2. Als korrespondirende Mitglieder die Herren: Dr. Mucke, Oberlehrer in Freiberg i. S. und Polyhistorius Stryku, ordentlicher Professor an der Universität St. Petersburg. — Für den verstorbenen Schulrath Dr. Linn wurde als Ausschussmitglied Herr Generalleutnant Excellenz v. Geißler auf Leopoldshain gewählt. Sodann legte der Sekretär das soeben erschienene 1. Heft des 73. Bandes der Gesellschaftszeitung des Neuen Lausitzischen Maaazins vor und knüpfte etliche Bemerkungen an seinen Inhalt. Derselbe referirte desgleichen über den Fortgang der Bearbeitung und Herausgabe des Codex diplomaticus Lusatie superioris II. der die Urkunden über den Oberlausitzer Hussitenkrieg sowie über die gleichzeitigen die Sechslände angehenden Kriege von 1419—1437 enthalten wird. Am Schluß des wissenschaftlichen Theiles hielt Herr Dr. Zecht einen beifällig aufgenommenen Vortrag über das Görlitzer Rathhaus. Auffällig erscheint es, so führte er aus, daß in Görlitz das Rathhaus nicht wie in anderen Kolonialstädten, welche gleichzeitig (um 1200) gegründet

wurden, auf der Mitte, sondern im Westen des (Unter-) Marktes steht. Es scheint das vornehmlich durch den mächtigen Aufschwung, den Görlitz im 14. Jahrhundert nahm, veranlaßt zu sein, man brauchte die öffentlichen Gebäude auf der Mitte des Untermarktes zu Handelszwecken viel zu nöthig, als daß aus ihnen hätte ein Verwaltungsgebäude gemacht werden können. Vielmehr scheint man etwa um 1350 zum Rathhause ein Privathaus neben dem schon früher der Stadt gehörigen Gerichtshause (dem jetzigen südlichen Flügel des Rathhauses an der Bräuerstraße) gekauft zu haben. Das jetzige Rathhaus besteht aus nicht weniger als vier ursprünglich getrennten Gebäuden, die Seite nach dem Untermarkt hin hatte wahrscheinlich ursprünglich auch „Läuben“. Die Treppe, welche aus dem Jahre 1537 stammt und wahrscheinlich ein Werk des berühmten Görlitzer Baumeisters Wendel Kosskopf ist, ist „ein Ganzes von unübertroffener Pracht, Originalität und Frische der Konzeption“. Der große Saal im südlichen Flügel, der leider bis jetzt zum größten Theil durch die Sparrasse und durch ein Bureau verbaut ist, war die eigentliche Görlitzer Gerichtsstätte, hier stand das Gericht der vier Bänke, hier wurde manch armer Sünder abgeurtheilt, hier wurden aber auch die Hypotheken- und sonstige notarielle Aufnahmen von den Schöppen vorgenommen. Hier saß im Oktober 1408 König Wenzel, hier nahm im Oktober 1637 Kurfürst Johann Georg I. die Huldigung der Gesamtoberlausitz entgegen. Dieser große Saal diente aber auch in den ältesten Zeiten dazu, um Bürgerlustbarkeiten (Spiel und Tanz) abzuhalten. — Im Praetorium, der „Handels- oder Schöppenstube“, ist die Decke, welche 1870 wieder aufgefunden wurde, ein Prachtstück der Renaissance aus dem Jahre 1568, gefertigt von dem Görlitzer Meister Franz Marquitt, dem wir auch die schöne Fäselung im Magistratsitzungs-saale verdanken. — Der westliche Archivolte zeigt eine strenge und folgerichtig gestaltete Frührenaissancefassade aus dem Jahre 1534. Der Rathhausthurm ist in den Jahren 1511 bis 1516 „zu einer Zier und Nutz der Stadt, damit man die Stadt und alle Straßen eigentlich besichtigen und bewachen möchte“, von Meister Albrecht Stieglitz erbaut, er hat allerdings durch einen Umbau im Jahre 1742, als sein ganzer oberer Theil durch einen Brand vernichtet wurde, ein wesentlich anderes Aussehen erhalten. In der sogenannten Königsstube, dem jetzigen Zimmer des Herrn Oberbürgermeisters, weilten viele hohe und höchste Personen, die Tafel freilich, welche zur Befundung dessen in dem Zimmer aufgehängt ist, weist mannigfache Irrthümer auf. Der an die Langestraße anstoßende Theil des Rathhauses — früher die Münze — ist werthvoll durch sein Eingangsportal und durch die originelle Fassade. — Der Vortrag hatte bei dem bevorstehenden Umbau des Görlitzer Rathhauses auch ein aktuelles Interesse. Darauf hielt Herr Pastor Scheuffler aus Lawalde einen anregenden Vortrag über Oberlausitzer Pastoren früherer Zeit. Nach der wissenschaftlichen Sitzung fand noch ein gemeinsames Mittagessen auf Gesellschaftskosten statt. Im Nebenzimmer waren Proben aus der Siegelammlung der Gesellschaft und werthvolle Photographien, geschenkt vom Freiherrn von Gersdorff auf Alt-Seidenberg, ausgestellt.

Die Herbstversammlung (1897. Versammlung) wurde am 17. Oktober gleichfalls zu Görlitz im Gesellschaftshause abgehalten; sie war sehr zahlreich besucht und verlief in der anregendsten Weise. Nachdem der Vorsitzende, der Wirkl. Geheimrath Czjzelenz v. Seydewitz,

die Sitzung eröffnet hatte, trug der Sekretär Herr Lehrer Dr. Secht den Jahresbericht vor. Aus ihm ergiebt sich ein recht erfreulicher Aufschwung der Gesellschaft. Abgesehen davon, daß diese jetzt mehr Mitglieder als seit einem Menschenalter besitzt, ist die wissenschaftliche Thätigkeit, die sich vornehmlich in Herausgabe der gesellschaftlichen Zeitschrift, des Neuen Lausitzischen Magazins, und des Codex diplomaticus Lusatae superioris II zeigt, mehr als je von berufener Seite anerkannt worden. — Sodann erfolgte die Verlesung des Nekrologs für das verstorbene korrespondirende Mitglied, den bekannten Kartographen Geh. Regierungrath Professor Liebenow (gestorben am 21. Juli 1897). Darauf wurden nach dem Vorschlag des Ausschusses als wirkliche Mitglieder die Herren: Oberlieutenant a. D. v. Dypell in Charlottenburg; Professor Dr. Konrad Seeliger, Rektor des Gymnasiums zu Zittau; Archidiaconus Theodor Munde in Kamenz in der Oberlausitz; Königl. Seminardirektor Bod in Reichenbach D.-L.; Pastor und Kreis Schulinspektor Lehmann-Raichl in Klitten in der Oberlausitz; Hauptmann a. D. v. Garßen in Görlitz; Dr. jur. Eskar Hänsel in Zittau; früherer Untergrundbesitzer Rudolf Schneider in Görlitz; Pfarrer und Redakteur des wendisch-religiösen Sonntagsblattes S. Golsch in Klein-Wauzen; Pastor emer. F. Lehmann in Moys bei Görlitz; als korrespondirende Mitglieder die Herren: Oberst z. D. und Senior des Geschlechtsverbandes derer v. Gersdorff, Eduard v. Gersdorff, in Dresden; Major und Abtheilungscommandeur im 1. Feldartillerie-Regiment No. 12 Karl Adolf Egon v. Gersdorff in Dresden; Landrath des Kreises Wittgenstein Curt v. Gersdorff; Hauptmann und Kompaniechef im Königl. Sächs. 2 Grenadier-Regiment Nr. 101 Georg v. Gersdorff in Dresden; Landrath zu Arnswalde Wolff v. Gersdorff; Landrath des Kreises Beeskow Edwin v. Gersdorff zu Beeskow gewählt. Die aus dem Ausschusse austretenden Herren Professor Dr. Puzler, Superintendent Schönwälder, Landgerichtsrath a. D. Fritsch und Professor Dr. Sternberg werden wieder erkoren, während die Wahl für den aus Gesundheitsrücksichten ausscheidenden Herrn Oberst v. Bruhn bis zur nächsten Hauptversammlung ausgesetzt wurde. Nach Verlesung der Protokolle über die Rechnungs- und Kassenrevision erfolgte die Entlastung der Rechnung für 1896 und die Genehmigung des Haushaltes für 1897, der in Einnahme und Ausgabe mit 9619,50 Mark abschließt. Sodann machte der Kassirer Herr Dr. Schulze Mittheilungen über die verwendeten und noch vorhandenen Mittel zum Zweck der Herausgabe des Codex diplomaticus Lusatae superioris II. Zum Schluß hielt der Sekretär Dr. Secht einen beifällig aufgenommenen Vortrag über ein kostbares Alterthumswerk der Gesellschaft, das während der zweiten Hälfte des 18. Jahrhunderts Johann Gottfried Schulze, zuletzt wohnhaft in Miesky (gestorben 1819) anlegte. Mit einem erstaunlichen Sammelfleiß hat dieser Mann in sehr vielen Kirchen und Schloßern der Oberlausitz und angrenzender Gegenden eine Unmasse alterthümlicher Gegenstände (vornehmlich Grabsteine, Inschriften, Stammbäume) in genauester Weise abgezeichnet und zum Theil erläutert. Viele dieser Denkmäler sind jetzt ganz und gar verschwunden. Die Kirchen, in denen sie aufbewahrt wurden, sind theils abgebrannt, theils neu erbaut. Man hat die Monumente herausgeworfen und vielfach beim Neubau nicht wieder eingemauert, wie es die lieben Alten doch zumeist thaten. Schulze hat nach

dem Urtheil des trefflichen Oberlausitzer Geschichtschreibers Leicheck durch dieses sein zweibändiges Werk mehr geleistet als ein ganzer Alterthumsverein einer Provinz. Der Vortragende gab bei der Besprechung dieses kostbaren Schatzes höchst interessante Mittheilungen über den Stand der Zeichnkunst im 1750 sowohl in Görlich als auch in Leipzig, wobei er sich an handschriftliche Notizen auf der Bibliothek der Oberlausitzer Gesellschaft der Wissenschaften angeschlossen. — Nach den Verhandlungen fand ein gemeinschaftliches Mittagsmahl auf Kosten der Gesellschaft statt.

Harzverein für Geschichte und Alterthumskunde. Zeitschrift, herausgegeben im Namen des Vereins von dessen erstem Schriftführer Dr. Ed. Jacobs, 30. Jahrgang 1897. Mit 4 Tafeln, einem Grundriß des Elbingeroder Fortes von 1732 und Abbildungen im Texte. Wernigerode. Selbstverlag des Vereins.

Der umfangreiche Jahrgang beginnt mit einer Abhandlung über das Leben der heiligen Lutiburg von Albert Keinecke, Pastor in Schauen bei Osterwieck, worin nachgewiesen wird, daß die Biographie der Lutiburg nicht von einem Mönche oder Priester aus der Zeit um 870, sondern aus der zweiten Hälfte des 12. Jahrhunderts herrührt. Daran schließt sich eine Abhandlung des Oberlieutenant z. D. Meier über die Artillerie der Stadt Braunschweig. Den Mittelpunkt des Heftes bildet eine umfangreiche Arbeit von Ed. Jacobs über die Wiederherstellung des evangelischen Kirchenwesens im Erzstift Magdeburg und im Hochstift Halberstadt durch König Gustav Adolf von Schweden im Jahre 1632. Der Verfasser bekämpft darin die Ansicht Drehsens, daß der Schwedenkönig lediglich aus Gründen politischer Art zum Kampfe nach Deutschland ausgezogen sei, und sucht nachzuweisen, daß er gleichzeitig die Rettung und den Schutz der evangelischen Kirche thätig im Auge gehabt habe. Unser Nachweis wird an der Hand eines umfangreichen Altenmaterials aus deutschen und schwedischen Archiven für die genannten Städte geführt. Die weiteren allgemeinen Abhandlungen beziehen sich auf das Schloß Seeburg und dessen Bewohner von R. Verne, S. 299 bis 330, auf Nordhäuser Schulverhältnisse an der Hand von Schulordnungen von 1583, 1640 und 1655 von R. Müller in Nordhausen, S. 331 bis 362, und auf den Königshof Bodfeld von Professor F. Moser, der den ersten Theil seiner Abhandlung den Mitgliedern der Blankenburger Generalversammlung 1896 widmete und jetzt den zweiten Theil folgen läßt. Unter dem Titel: Ausgrabungen, Herolds- und Münzwesen werden der römische Goldfund von Crortorf von Dr. Reischel; Siegel, Wappen, Fahnen und Farben der Stadt Halberstadt vom verstorbenen Stadtbaurath Karl Gödicke in Halberstadt und die Rippen- und Wipperzeit 1618 bis 1634 von Gustav Poppe in Artern behandelt. Nach einigen ortsgeschichtlichen Nachrichten von Jacobs, Poppe und Moser folgt ein eingehender Vereinsbericht vom Beginn des Vereins bis zum Herbst 1897, veranlaßt durch den Tod des Protectors, Fürsten Lito zu Stolberg-Wernigerode und durch das Ausscheiden des Vorsitzenden, Oberbibliothekars Professor Dr. v. Heinemann, der 20 Jahre lang den Vorsitz geführt hat. An seine Stelle wurde, wie schon berichtet (Korrespondenzblatt S. 130), der Oberlandesgerichtsrath Bode in Braunschweig gewählt und gleichzeitig wurde der

regierende Fürst Christian Ernst um Uebernahme des Protectorsats gebeten. Nachdem im Bericht noch der verstorbenen Vereinsmitglieder Erwähnung gethan ist, folgt eine Besprechung wichtiger Schriften aus dem Vereinsgebiete, sowie der Sammlungen des Vereins, und den Schluß des Jahrganges bildet das Register über den 29. Jahrgang. R.

Verein für Heimathskunde im Kreise Schweinitz. Am 4. November fand die Jahresversammlung des Vereins in Herzberg statt, an der etwa 30 Mitglieder, darunter der Landrath, des Kreises, Freiherr v. Bodenhaußen, theilnahmen. Der Vorsitzende, Archidiaconus Pallas, gab einen Ueberblick über die Vereinsthätigkeit im verfloffenen Jahre und gedachte hierbei in warmen Worten des dahingegangenen Vorstandsmitgliedes, des Sanitätsraths Dr. Franz, zu dessen Ehren sich die Anwesenden von den Klagen erhoben. Von den Zielen des Vereins haben einige wegen der Ungunst der Verhältnisse noch nicht erreicht werden können: so haben bisher infolge der ungünstigen Bahnerhältnisse im Kreise noch keine Wanderversammlungen stattfinden können, und ebensowenig ist es möglich gewesen, gemeinsame Ausgrabungen vorzunehmen. Bessere Erfolge fann der Verein mit den ins Auge gefaßten Veröffentlichungen aus dem Gebiete der Heimathskunde und mit der Vertheilung der Fragebogen über Sagen, Sitten, Gebräuche u. im Kreise versehen, da in beiden Beziehungen bereits Manches geleistet ist und namentlich die Veröffentlichungen eine weitere Ausdehnung in Zukunft noch erfahren werden. Im Anschluß hieran legte Pastor Franke aus Anstnesna einen Kalender für Ortsgeschichte und Heimathskunde des Saalkreises vor und läuipfte die Frage daran, ob es nicht empfehlenswerth wäre, einen ähnlichen Kalender für den Schweinitzer Kreis herzustellen oder wenigstens dem schon erscheinenden Kalender für den Kreis Schweinitz Abhandlungen ortsgeschichtlichen Inhaltes beizugeben. In der Besprechung hierüber kam man dahin überein, für den Kalender des Schweinitzer Kreises von 1899 vierartige Abhandlungen zu bearbeiten und dem Herrn Buchhändler Burkhard zur Verfügung zu stellen, da es nicht angebracht sei, neben den „Veröffentlichungen“ einen eigenen Kalender vollständig herauszugeben. Hierauf legte der Kassensführer, Lehrer Haupt aus Talsal, die Rechnung des abgelaufenen Jahres, und es wurde ihm Entlastung ertheilt. Am Schluß des ersten Theils der Geschäftsordnung wurden eine Reihe von vorgeschichtlichen Alterthümern, namentlich Spinnwirtel, Wirtschaftsgefäße, Schalen, Steinmesser, Messergriffe u. A. vorgelegt; besondere Aufmerksamkeit erregte ein kleines Töpfchen von einigen Centimetern Höhe, das am Schliebener Burgwall gefunden worden war und offenbar als Kinderspielzeug gedient hatte. Aus geschichtlicher Zeit lagen vor: eine Karte der Aemter Schlieben und Liebenwerda vom Jahre 1753, eine Ansicht von Herzberg von 1650, ein Wappenstein auf Pergament, das als Buchdeckel gedient hatte, und ein Gipsabdruck von einem bei Werchau gefundenen bronzenen Amulett, die Mutter Maria und das Jesuskind darstellend. Das Alter dieses seltenen Stückes, das Lehrer Hesse in Magdeburg besitzt, war nicht festzustellen. — Den zweiten Theil der Versammlung bildete ein höchst lehrreicher Vortrag des Herrn Archidiaconus Pallas über die Germanisirung unserer

Heimath, welcher demnächst in den Veröffentlichungen abgedruckt wird.

Geschichts- und Alterthumsverein zu Leisnig. Mittheilungen N. 1896. Mirus: Peter Apian-Venne-witz; Müller: Einiges über die Worte „Leisnig, Neuforge, Peine, Harlung.“ Schöpf: Der Dingstuhl des Pfarrers zu Gersdorf; Scheinitz: Die Erbauung des jetzigen Archidiaconats zu Leisnig; Jesch: Eine Schulkomödie des Magister Heynecanus, gewidmet dem Rathe zu Leisnig 1582; Hingst: Auszug aus einer Polizeiordnung von 1540. Mittheilungen 1893 bis 1896. Die Jahresausflüge wurden nach Wittenberg, Altenburg und Rochlitz unternommen.

Verein für Meiningische Geschichte und Landes-kunde. Veröffentlichungen (1895) Heft 17 bis 19. In einem 1. Theile behandeln C. Reichardt, C. Koch und Th. Storch aufs Eingehendste die Wäsunger Mundart. Aus dem Inhalte des 18. Heftes ist die Geschichte der Französischen Kolonie in Hildburghausen von A. Duman hervorzuheben. In Heft 19 bringt F. Trinks seine verdienstlichen Zusammenstellungen der Saalfelder Ein-tungen und Vermächtnisse zum Abschluß. Mitgetheilt wird u. A. das Programm zur Neubearbeitung der Landeskunde des Herzogthums Sachsen-Meiningen.

Nachrichten aus Museen.

Arnstadt. Die am 9. November abgehaltene Haupt-versammlung der Museums-Gesellschaft war leidlich besucht. Herr Oberlehrer Dr. Wührling eröffnete die Sitzung und erstattete zunächst den Jahresbericht, nach welchem die Mitgliederzahl des Vereins unverändert geblieben ist, dagegen die Einnahmen infolge der geringeren außerordentlichen Zuwendungen sich etwas vermindert haben. Die im Museum aufgestellten Gegenstände haben sich um 202 Nummern vermehrt, so daß ihre Zahl nunmehr 1078 beträgt; unter den Zugängen des vergangenen Jahres be-fanden sich 114 Geschenke, darunter eines von Sr. Durch-laudt dem Fürsten von Schwarzburg-Sondershausen, und 50 Käufe; bei 38 ferneren Zuwendungen wurde das Eigentumsrecht vorbehalten. Unter den Erwerbungen sind besonders erwähnenswerth: Werthvolle Bücher aus der Einertschen Bibliothek über Arnstadts und Schwarz-burgs Geschichte, Siegelstempel des untergegangenen Dorfes Lüttsche, Karten der Grafschaft Schwarzburg von 1747 und 1791, mittelalterlicher Holzschrank aus dem Kloster Paulinzella, Handschriften geschichtlichen Inhalts, Grundrisse und Pläne alter Stadthürme und Thore, Photographien und Zeichnungen abgebrochener Bauwerke, vorgeschichtliche Funde von der Alteburg und dem Hain. Das Museum wurde im vergangenen Jahre von 170 Personen besucht. Für die seitens der Stadt und des Fürstlichen Ministeriums bewilligten Zuschüsse von M. 50. — und M. 100. — sprach der Vorsitzende den Dank des Vereins aus. Die Thätigkeit des Vereins im verflossenen Jahre war folgende: In gewohnter Weise wurde das chronologische Zugangsverzeichnis der Museumsgegenstände fortgesetzt, die prähistorischen Alte-burgfunde wurden neu geordnet und photographirt. Ferner gelang die Feststellung der Persönlichkeiten des be-kannten vortrefflichen Marmorreliefs als die des Schwarz-burgischen Reformators Grafen Heinrich XXXVII. (1531 — 1538) Gemahls der berühmten Katharina der Helden-

müthigen, sowie die Bestimmung einer auf der Alteburg gefundenen Silbermünze; das königliche Münzabmet in Berlin erklärte dieselbe als rohe Prägung eines keltischen oder anderen barbarischen Volkes. Zusammen mit dem Vereine für meiningische Geschichte zu Hildburghausen wurde eine Umfrage nach dem Vorkommen von Kenn-steinen in Deutschland gehalten, die anstatt der bisher be-kannten 20 Kennsteine 120 ergab. (Hierüber wird im Anschluß an die Verhandlungen der Generalversammlung in Türlheim im nächsten Heft des Korrespondenz-blattes berichtet werden). Hierauf erstattete Herr Voese den Rechnungsbericht, der diesmal sich günstiger wie im vergangenen Jahre stellte. Für das nächste Jahr stehen durch Neuanschaffung von Bücherregalen, Einrichtung eines neuen Zimmers, die geplante Herausgabe der be-rühmten Wachstafeln beträchtliche Ausgaben bevor. Herrn Voese wird, da die Rechnung vorgemittelt und richtig be-funden worden ist, Entlastung ertheilt. Die hierauf vor-genommene Vorstandswahl ergiebt die Wiederwahl des bis-herigen Vorstandes, neu gewählt wird an Stelle des ab-lehnenden Herrn Voese Bankier Franke als Kassirer. Hier-nach erfolgt die Wiederwahl der beiden Ausschüsse, des Alterthumsausschusses und Gewerbeausschusses, in die an Stelle des Herrn Franke, Herr Voese gewählt wird. Hier-an schlossen sich recht interessante Mittheilungen über die hiesigen Archive. Herr Rektor Schmidt, der zusammen mit dem verstorbenen Professor Einert das städtische Archiv geordnet hat, berichtet über dasselbe. Das Archiv war früher auf dem Boden des Rathhauses untergebracht. Infolge einer Anregung des Herrn Archivarth Burkhard in Weimar, der sich behufs Fertigstellung des Arnstädter Urkundenbuchs um Auskunst nach hier wandte, wurde im Jahre 1882 die Ordnung des städtischen Archivs vor-genommen, wobei man 50 Säcke mit Briefen, Raths-protokollen, Urkunden und viele sonstige interessante Altensstücke auffand. Das geordnete Archiv wurde zu-erst in einem Zimmer des Rathhauses untergebracht, dann im Kellergechoß der neuen Bürgerschule, bleibend gegenwärtig in dem unteren Raume des alten Rathsaals. Nach Ordnung der Briefe, die noch aussteht, wird die Herausgabe eines Kataloges beabsichtigt, um den werth-vollen Inhalt des Archivs benutzen zu können. Herr Ober-lehrer Dr. Wührling berichtet hierauf über das Regierungs-archiv, das jetzt nach der Fertigstellung des neuen Ge-bäudes einer Neuordnung unterzogen worden ist. Das Regierunqsarchiv hat früher eine Menge interessanter Akten enthalten, doch sind viele derselben nach Sonders-hausen überführt worden; dasselbe muß früher in guter Ordnung gewesen sein; es ist zuerst in Gewölben des alten Schlosses Meideck, dann in dem jetzigen Gefängnisse untergebracht gewesen; immerhin scheint das Archiv bis zum Jahre 1875, dem Tode des letzten Verwalters des-selben, des Oberförsters Vollrath, in einer gewissen Ord-nung gewesen zu sein, und erst von diesem Jahre an datirt die trostlose Verwahrlosung desselben, die eine Be-nutzung überhaupt unmöglich machte. Bei der jetzt in dem neugebauten Archivgebäude vorgenommenen Neu-ordnung desselben hat sich herausgestellt, daß 5 Archive darin durcheinandergekommen waren: 1) Regierunqs-Archiv, das hauptsächlich Altensstücke aus der Zeit Anton Günthers, des einzigen Fürsten von Schwarzburg-Arn-stadt, enthält, 2) Innungs-Archiv, 3) Renterei-Archiv, 4) Konsistorial-Archiv und 5) Landgemeinde-Archiv, in denen manche interessante Altensstücke enthalten sind.

Vitterariliches.

Boos, Heinrich. Geschichte der rheinischen Stadtkultur von ihren Anfängen bis zur Gegenwart, mit besonderer Berücksichtigung der Stadt Worms. Erster Theil. Berlin, Zuarardt, 1897. XIX., 356 und 43^r S. Preis gebunden: 10 Mark.

In diesem durch die hochherzige Unterstüßung des Freiherrn Heul zu Herrnsheim ins Leben gerufenen Werke bietet H. Boos die reife Frucht seiner langjährigen Studien zur Geschichte der Stadt Worms, von deren in die Tiefen dringender planmäßiger Anmasse bereits die drei Bände der Quellen zur Geschichte der Stadt Worms Zeugnis geben. Von den prähistorischen Zeiten und der römischen Epoche an, für deren Schilderung die Sänke des Wormser Müdens reiches Material bieten, führt er in breiter Darstellung die wechselvolle Geschichte von Worms zunächst bis in die Zeit des rheinischen Städtebundes, bis zum Tode König Wilhelms von Holland im Jahre 1256. Am Mittelpunkt des Werkes erscheint die mächtige Gestalt des Bischofs Burkard von Worms, dessen kirchliche, rechtliche und wirtschaftliche Ordnungen für die Entwicklung der Stadt im 11. Jahrhundert so grundlegend wurden, daß man sagen konnte, die Stadt sei am Bisthum aufgewachsen wie der Erbsen an einer Mauer. Mit besonderer Ausführlichkeit, zuweilen vielleicht allzu breit, sind die Kulturzustände behandelt, in der ersten Hälfte des Buches die Anfänge der germanischen Kultur am Rhein und die Zustände im Reiche Karls des Großen; in der zweiten Hälfte das eigentliche städtische Leben, wie es erst im Anschluß an die kaiserliche Macht, dann bei deren Verfall selbständig und kräftig sich entwickelt. An den Einzelheiten dieser Darstellung wird die Kritik vielleicht zu tadeln finden; hier mag zu den Angaben auf S. 12 über Triboker und Bangionen nur verweisen werden auf den schon vorrag von Thudichum bei der letzten Generalversammlung des Gesamtvereins. (Vergl. Korrespondenzblatt 1897. S. 121 ff.). Eine ganz besondere Erwähnung verdient die prachtvolle Ausstattung des Werkes. Gedruckt auf unbedrucktem Wittenwavier mit schönen deutlichen Buchstaben, ist es von Joseph Sattlers Meisterhand reich geschmückt worden mit Initialen, Kopf- und Schlüßpignetten, Fern- und Vollbildern, die sich der Gliederung und dem Inhalt des Buches in künstlerischer Vollendung frei und eigenartig anschmiegen.

Geschichtsblätter des Deutschen Hugenottenvereins. **Zeihn VI, 1896/97.** Das sechste Zeihn der Geschichtsblätter enthält von Brandes eine Darstellung der Konföderation reformierter Kirchen in Niederachsen, die für die Erhaltung der Selbständigkeit dieser Gemeinden von der größten Bedeutung gewesen ist und der sich auch deutsch-reformierte Kirchen angeschlossen haben. Die Konföderation bildeten Hannover, Braunschweig, Göttingen, Münden, Sudsburg, Celle, Altona und verschiedene kleinere Gemeinden. Dann folgt die interessante Geschichte der Waldenser-Gemeinde Pinache in Württemberg von Pfarrer Markt in Pinache. Tollin giebt in drei Heften die Fortsetzung seiner Geschichte der französischen Gemeinde in Frankfurt a. d. E. Er behandelt den Streit der beiden Nationen, dann die Franzosen im deutschen Magistrat, wobei interessante Persönlichkeiten geschildert werden, das französische Gericht und die Vermehrung, Abnahme und Akklimatisation der Hugenotten. Pfarrer Henri Denkinger zu Bulle in der Schweiz giebt eine Geschichte der Kolonie Friedrichsdorf in Hessen, die zu den ältesten und größten gehört. Brandes behandelt die Geschichte der Gemeinde in Braunschweig, die ihre Gründung dem Herzog Anton Ulrich verdankt. Und endlich im 10. Heft legt Tollin eine Anzahl von Urkunden zur Geschichte hugenottischer Gemeinden vor, die zum großen Theil aus dem französischen Presbyterialarchiv zu Magdeburg stammen. Besonders werthvoll erscheinen die Listen der fran-

zösischen Studenten auf der Universität Frankfurt a. d. E. und der französischen Kolonie daselbst. Auch einige Predigten werden im Auszuge mitgetheilt; im Uebrigen sind es theils Briefe, theils Bestimmungen, die für die Entwicklung der einzelnen Kolonien von Wichtigkeit waren.

B. Saubert: Germanische Welt- und Götteranschauung in Märchen, Sagen, Festgebräuchen und Liedern, eine zum Verstandniß der Märchen u. s. w. gebotene Erläuterung. Hannover, 1895. Helwingische Verlagsbuchhandlung. 255 Seiten.

Das Buch verfolgt vor Allem einen praktischen Zweck; es will den breiteren Schichten der Gebildeten den alten germanischen Mythos wieder nahe bringen, damit sie sich am Brinnen unserer geistigen Kindheit und Jugend erfreuen und mit besserem Verständniß erfassen, was noch heute daon in Märchen und Sagen lebt. Eine schöne, aber auch sehr schwierige Aufgabe, die neben sicherem Wissen großen Sakt und nicht geringe Darstellungs-gabe erfordert. Daß ihre Bewältigung dem Verfasser recht gelingen, daß er wirklich ein echtes Volksbuch geschaffen, wird man kaum sagen können. Zunächst giebt er eine Gesamtübersicht über die alte Götterlage, hauptsächlich nach der Polwisa, dann führt er, nicht ohne sich öfter zu wiederholen, die einzelnen Götter und Göttinnen und die Götterfeste dem Leser vor. Daran schließt sich endlich der zweite Haupttheil, der das Nachleben des Göttermythos in unseren Märchen und Sagen behandelt. Aber auch hier befriedigt der Verfasser nicht. Es ist doch ein Vermissen seiner Aufgabe, wenn er gelegentlich, anstatt zu erklären, selber fabulirt, und auch die Erklärungen sind nicht immer zutreffend. C.

Jacobi, V. Das Römerkastell Saalburg bei Homburg vor der Höhe. Nach den Ergebnissen der Ausgrabungen und mit Benutzung der hinterlassenen Aufzeichnungen des königlichen Konservators Thierl. v. Cohausen. Mit einer Karte, 80 Tafeln und 100 Textabbildungen. Homburg vor der Höhe, 1897. Selbstverlag des Verfassers. XXVIII. u. 608 S.

Dieses schöne Werk des bekannten Konservators des Saalburgmuseums zerfällt in zwei Theile. Der erste enthält eine Geschichte der Ausgrabungen; Lage, Umgebung, Straßen, Pfahlaraben; Geschichte der Saalburg in der Römerzeit, das Kastell, die bürgerliche Niederlassung, Friedhöfe und Gräber; römische Ergebnisse, Erhaltungsarbeiten. Der zweite Theil enthält eine ausführliche Beschreibung der in der Saalburg gemachten Funde: Inschriften, Stempel, Münzen, Denksteine, Figuren, Geräthe, Kleidung, Schmucksachen, Hüfetten u. s. w. Die Publikation bildet die ausführlichste Geschichte und Beschreibung eines Römerkastells, die wir bisher besitzen.

G. Hahn: Demeter und Baybo. Versuch einer Theorie der Entziehung unseres Ackerbaus. (Lübeck, Selbstverlag, in Kommission bei Max Schmidt, 1897. 77 Seiten.)

Die vorliegende kleine Schrift stellt sich als ein zugleich ergänzender Auszug aus einem größeren Werke des Verfassers („Die Hausthiere“, Leipzig, Tünder & Humblot, 1895) dar, das im Allgemeinen, namentlich unter Ethnologen und Nationalökonomen, eine günstige Aufnahme gefunden hat. Die Polemik gegen die schematische Auffassung von den drei aufeinanderfolgenden Kulturstufen, Jäger, Hirten und Ackerbauer, eine Polemik, die neuerdings von verschiedenen Seiten aufgenommen ist, durfte in der That Zustimmung verdienen. Dagegen ist die Hauptthese des Verfassers, wonach die Entstehung des Ackerbaus und der Hinderzucht und die Erfindung der Wagen auf religiöse, zum Theil auch fernelle Motive zurückzuführen sind, weder an sich wahrscheinlich noch vom Verfasser durch irgendwie ausreichende Argumente gestützt. Der Hauptfehler, den er begeht, ist, daß er gewisse Nebenerscheinungen, namentlich mythologische Vorstellungen, die das praktische Leben begleiten, zu Hauptmotiven stempelt, ein Fehler, der bekanntlich „Entdecken“ über bezeugt. C.



